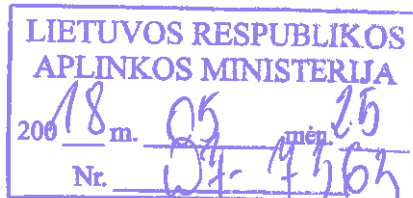


Z. Slascho



**NACIONALINĖS ŽEMĖS TARNYBOS
PRIE ŽEMĖS ŪKIO MINISTERIJOS
ŠAKIŲ SKYRIUS**

Aplinkos ministerijos
Miškų departamentui
A. Juozapavičiaus g. 9
09311 Vilnius

2018-04-14 Nr. 18SD-1775-(14.18.7.)

D. Dudučiai

[Signature]
Aplinkos viceministras
Martynas Norbitas
2008-05-28

**DĖL DOKUMENTŲ, REIKALINGŲ PATVIRTINTI VALSTYBINĖS MIŠKŲ ŪKIO
PASKIRTIES ŽEMĖS SKLYPŲ PERDAVIMĄ PATIKĖJIMO TEISE VĮ VALSTYBINIŲ
MIŠKŲ URĖDIJAI**

Siunčiame Gerdžiūnų, Paluobių, Liepalotų, Agurkiškės kadastro vietovėse laisvos valstybinės žemės fondo sklypuose suprojektuotų valstybinės miškų ūkio paskirties žemės sklypų, kurių kadastro Nr. 8430/0001:173, Nr. 8430/0001:164, Nr. 8468/0001:416, Nr. 8468/0001:248, Nr. 8468/0002:382, Nr. 8462/0001:110, Nr. 8401/0001:272, esančių Šakių rajono savivaldybėje, dokumentus.

Prašome parengti sprendimą dėl nurodytų žemės sklypų perdavimo patikėjimo teise valstybės įmonei Valstybinių miškų urėdijai Šakių regioniniam padaliniiui miškų ūkio veiklai vykdyti.

PRIDEDAMA:

1. Nekilnojamojo turto registro centrinio duomenų banko išrašo kopijos, 18 lapų;
2. Kadastrinių matavimų žemės sklypų planų kopijos, 7 lapai;
3. Numatytų perduoti miškų ūkio paskirties žemės sklypų sąrašas, 1 lapas.

Skyriaus vedėjas

Algirdas Vaičiūnas

Daiva Starinskienė, tel. 8 706 85 825, el. p. Daiva.Starinskiene@nzt.lt

Atkurtai
Lietuvai

Biudžetinė įstaiga
Gedimino pr. 19
01103 Vilnius
<http://www.nzt.lt>

Duomenys kaupiami ir saugomi
Juridinių asmenų registre
Kodas 188704927

Bažnyčios g. 4
71120 Šakiai
Tel. 8 706 85 821
Faks. 8 706 86 983
El. paštas sakiai@nzt.lt



ŠAKIŲ RAJONO SAVIVALDYBĖS TERITORIJOJE ESANČIŲ VALSTYBINĖS
MIŠKŲ ŪKIO PASKIRTIES ŽEMĖS SKLYPŲ PERDAVIMO PATIKĖJIMO TEISE

VĮ VALSTYBINIŲ MIŠKŲ URĖDIJAI SĄRAŠAS

Eil. Nr.	Seniūnija	Kadastro vietovė	Žemės sklypo kadastro numeris	Žemės sklypo unikalus numeris	Sklypo plotas, ha	VĮ Valstybinių miškų urėdijos padalinys, kuriam numatoma perduoti žemę
1	2	3	4	5	6	7
1.	Kriūkų	Gerdžiūnų	8430/0001:173	4400-4681-3803	5,5614	Šakių regioninis padalinys
2.	Kriūkų	Gerdžiūnų	8430/0001:164	4400-4623-7915	15,7276	Šakių regioninis padalinys
3.	Griškabūdžio	Paluobių	8468/0001:416	4400-4888-5449	1,8000	Šakių regioninis padalinys
4.	Griškabūdžio	Paluobių	8468/0001:248	4400-4631-1986	2,4187	Šakių regioninis padalinys
5.	Griškabūdžio	Paluobių	8468/0002:382	4400-4888-9752	14,3626	Šakių regioninis padalinys
6.	Lukšių	Liepalotų	8462/0001:110	4400-4940-3128	3,3263	Šakių regioninis padalinys
7.	Lukšių	Agurkiškės	8401/0001:272	4400-4940-5003	6,3551	Šakių regioninis padalinys

Parengė

Nacionalinės žemės tarnybos
prie Žemės ūkio ministerijos
Šakių skyriaus vedėjas



Algirdas Vaičiūnas

Suderinta

VĮ Valstybinių miškų urėdijos
L.e.p. Šakių regioninio padalinio
viršininkas



Gintaras Bacevičius



VALSTYBĖS ĮMONĖ REGISTRŲ CENTRAS
Vinco Kudirkos g. 18-3, 03105 Vilnius, tel. (8 5) 2688 262, faks. (8 5) 2688 311, el.p. info@registrucentras.lt

NEKILNOJAMOJO TURTO REGISTRO CENTRINIO DUOMENŲ BANKO IŠRAŠAS

2017-06-19 12:29:21

1. Nekilnojamojo turto registre įregistruotas turtas:

Registro Nr.: 44/2140440
Registro tipas: Žemės sklypas
Sudarymo data: 2017-06-08
Šakių r. sav., Griškabūdžio sen., Savinės vs.
Registro tvarkytojas: Valstybės įmonės Registrų centro Marijampolės filialas

2. Nekilnojamieji daiktai:

2.1. Žemės sklypas
Šakių r. sav., Griškabūdžio sen., Savinės vs.
Unikalus daikto numeris: 4400-4631-1986
Žemės sklypo kadastro numeris ir kadastro
vietovės pavadinimas: 8468/0001:248 Paluobių k.v.
Daikto pagrindinė naudojimo paskirtis: Miškų ūkio
Žemės sklypo naudojimo būdas: Ūkinių miškų sklypai
Žemės sklypo plotas: 2.4187 ha
Miško žemės plotas: 2.0588 ha
Kelių plotas: 0.0308 ha
Vandens telkinių plotas: 0.0426 ha
Kitos žemės plotas: 0.2865 ha
Žemės ūkio naudmenų našumo balas: 13.4
Matavimų tipas: Žemės sklypas suformuotas atliekant kadastrinius
matavimus
Indeksuota žemės sklypo vertė: 2661 Eur
Indeksuota miško vertė: 2661 Eur
Indeksuota miško medynų vertė: 2280 Eur
Žemės sklypo vertė: 713 Eur
Sklypo vertė be miško žemės ir medynų: 0 Eur
Miško žemės ir medynų vertė: 713 Eur
Miško medynų vertė: 475 Eur
Vidutinė rinkos vertė: 3390 Eur
Vidutinės rinkos vertės nustatymo data: 2017-03-16
Vidutinės rinkos vertės nustatymo būdas: Masinis vertinimas
Kadastro duomenų nustatymo data: 2017-03-16

3. Daikto priklausiniai iš kito registro: įrašų nėra

4. Nuosavybė:

4.1. Nuosavybės teisė
Savininkas: LIETUVOS RESPUBLIKA, a.k. 111105555
Daiktas: žemės sklypas Nr. 4400-4631-1986, aprašytas p. 2.1.
Įregistravimo pagrindas: 2017-05-31 Nacionalinės žemės tarnybos teritorinio
skyriaus vedėjo sprendimas Nr. 18SK-340-(14.18.110.)
Įrašas galioja: Nuo 2017-06-19

5. Valstybės ir savivaldybių žemės patikėjimo teisė:

5.1. Valstybinės žemės patikėjimo teisė
Patikėtinis: Nacionalinė žemės tarnyba prie Žemės ūkio ministerijos,
a.k. 188704927
Daiktas: žemės sklypas Nr. 4400-4631-1986, aprašytas p. 2.1.
Įregistravimo pagrindas: 2017-05-31 Nacionalinės žemės tarnybos teritorinio
skyriaus vedėjo sprendimas Nr. 18SK-340-(14.18.110.)
Įrašas galioja: Nuo 2017-06-19

6. Kitos daiktinės teisės:

6.1. Kelio servitutas - teisė važiuoti transporto priemonėmis,
naudotis pėsčiųjų taku, vartyti galvijus (tarnaujantis)

Kopija tikra
Nacionalinės žemės tarnybos prie ŽŪT
Šakių skyriaus
vyriausioji specialistė

Rasa Rutkauskienė *[signature]*

Daiktas: žemės sklypas Nr. 4400-4631-1986, aprašytas p. 2.1.
 [registravimo pagrindas: 2017-05-31 Nacionalinės žemės tarnybos teritorinio
 skyriaus vedėjo sprendimas Nr. 18SK-340-(14.18.110.)
 Plotas: 308.00 kv. m
 Aprašymas: S-6
 [rašas galioja: Nuo 2017-06-19

7. Juridiniai faktai: įrašų nėra

8. Žymos: įrašų nėra

9. Specialiosios žemės ir miško naudojimo sąlygos:

- 9.1. **XXIX. Paviršinio vandens telkinių pakrantės apsaugos juostos**
 Daiktas: žemės sklypas Nr. 4400-4631-1986, aprašytas p. 2.1.
 [registravimo pagrindas: 2017-05-31 Nacionalinės žemės tarnybos teritorinio
 skyriaus vedėjo sprendimas Nr. 18SK-340-(14.18.110.)
 Plotas: 0.0349 ha
 [rašas galioja: Nuo 2017-06-09
- 9.2. **XXIX. Paviršinio vandens telkinių apsaugos zonos**
 Daiktas: žemės sklypas Nr. 4400-4631-1986, aprašytas p. 2.1.
 [registravimo pagrindas: 2017-05-31 Nacionalinės žemės tarnybos teritorinio
 skyriaus vedėjo sprendimas Nr. 18SK-340-(14.18.110.)
 Plotas: 1.3566 ha
 [rašas galioja: Nuo 2017-06-09
- 9.3. **XXVIII. Vandens telkiniai**
 Daiktas: žemės sklypas Nr. 4400-4631-1986, aprašytas p. 2.1.
 [registravimo pagrindas: 2017-05-31 Nacionalinės žemės tarnybos teritorinio
 skyriaus vedėjo sprendimas Nr. 18SK-340-(14.18.110.)
 Plotas: 0.0426 ha
 [rašas galioja: Nuo 2017-06-09
- 9.4. **XXVI. Miško naudojimo apribojimai**
 Daiktas: žemės sklypas Nr. 4400-4631-1986, aprašytas p. 2.1.
 [registravimo pagrindas: 2017-05-31 Nacionalinės žemės tarnybos teritorinio
 skyriaus vedėjo sprendimas Nr. 18SK-340-(14.18.110.)
 Plotas: 2.3453 ha
 [rašas galioja: Nuo 2017-06-09

10. Daikto registravimas ir kadastro žymos:

- 10.1. **Suformuotas naujas (daikto registravimas)**
 Daiktas: žemės sklypas Nr. 4400-4631-1986, aprašytas p. 2.1.
 [registravimo pagrindas: 2017-05-31 Nacionalinės žemės tarnybos teritorinio
 skyriaus vedėjo sprendimas Nr. 18SK-340-(14.18.110.)
 [rašas galioja: Nuo 2017-06-09
- 10.2. **Kadastrinius matavimus atliko (kadastro žyma)**
MARIJUS VIDRINSKAS
 Daiktas: žemės sklypas Nr. 4400-4631-1986, aprašytas p. 2.1.
 [registravimo pagrindas: 2015-06-25 Kvalifikacijos pažymėjimas Nr. 2M-M-2283
 2017-05-31 Nekilnojamojo daikto kadastro duomenų byla
 [rašas galioja: Nuo 2017-06-09

11. Registro pastabos ir nuorodos: įrašų nėra

12. Kita informacija: įrašų nėra

13. Informacija apie duomenų sandoriui tikslinimą: įrašų nėra

Dokumentą atspausdino Vedėja



ILONA BIRBILIENĖ
 Kopija tikra
 Nacionalinės žemės tarnybos teritorinio
 skyriaus
 vyriausioji specialistė
 Rasa Rutkauskienė

2017-06-19 12:29:21

Zemēs sklypo kadastro Nr. **8146100010100000**

KOORDINĀCIJU ŽINĪRAŠTIS

Datums un laiks zemēs izmantojuma aprīkojuma

Ēk. Nr.	Kods	Aprīkojuma	Zemēs platība m ²
1	2	3	4
1	28	XXVI Mīksto naudojuma aprīkojuma	23453
2	28	XXVIII Vandens tīkrs	426
3	63	Paviršņo vandens tīkru apsargus zonas	13566
4	64	Paviršņo vandens tīkru pakārtības apsargus joslas	349

Ēk. Nr.	Kods	Aprīkojuma	Zemēs platība m ²
1	214	Kalio servitūtas - lauks vāzīti transporta priekšmetus, mašīnas, pakārtības tīkru, vāzīti, gājēju (Izņemotais daļiņa)	309

Tablo Nr.	sistēma LKS-94		Tablo Nr.	Kods	Y
	X	Y			
1	R	6085128.39			452183.08
2	R	6085166.27			452193.04
3	R	6085166.15			452194.22
4	R	6085185.77			452197.93
5	R	6085166.59			452202.47
6	R	6085167.99			452206.60
7	R	6085170.39			452210.87
8	R	6085179.39			452225.97
9	R	6085181.66			452233.29
10	R	6085182.54			452238.15
11	R	6085183.11			452244.05
12	R	6085183.49			452254.28
13	R	6085182.88			452264.36
14	R	6085181.33			452273.63
15	R	6085180.07			452277.98
16	R	6085186.64			452277.88
17	R	6085214.93			452277.97
18	R	6085243.22			452297.12
19	R	6085247.92			452312.45
20	R	6085162.56			452321.92
21	R	6085164.34			452327.93
22	R	6085108.32			452327.93
23	R	6085120.32			452372.89
24	R	6085117.55			452378.12
25	R	6085104.66			452396.08
26	R	6085094.77			452409.78
27	R	6085078.96			452428.85
28	R	6085020.87			452263.52
29	R	6085088.64			452221.29

SKLYPO CENTRO KOORDINĀTES			
Koordinātu sistēma	Koordinātes X/Y	Plānveidā norādītā	
Sistēma, kurjā ir veikti mērījumi	X=	/	
Pašreizējā	Y=	/	
LKS-1991	X=6085116		
	Y=452286		
Zinātniski sadarbība	M. Vidriņškas 2M-M-2289		2011-09-16

Izstrādājis: M. Vidriņškas 2M-M-2289, 2011-09-16
 47 strausiņš, Paslova zemesgabala robežlīniju saskaņotājus ar šo zemesgabalu - atzīmētā līnija
 un citu datu šim nolikuma izstrādāšanai izmantoti dati.

Kopija tikra
 Nacionalnās Zemes izmērošanas un kartogrāfijas dienests
 Rīga, Rūmkauškonē *[paraksts]*

VALSTYBĖS ĮMONĖ REGISTRŲ CENTRAS
 Vinco Kudirkos g. 18-3, 03105 Vilnius, tel. (8 5) 2688 262, faks. (8 5) 2688 311, el.p. info@registrucentras.lt

NEKILNOJAMOJO TURTO REGISTRO CENTRINIO DUOMENŲ BANKO IŠRAŠAS

1. Nekilnojamojo turto registre įregistruotas turtas: 2018-03-14 15:07:08

Registro Nr.: 44/2201350
 Registro tipas: Žemės sklypas
 Sudarymo data: 2018-01-05
 Šakių r. sav., Griškabūdžio sen., Pentviršių k.
 Registro tvarkytojas: Valstybės įmonės Registrų centro Marijampolės filialas

2. Nekilnojamieji daiktai:

2.1. Žemės sklypas
 Šakių r. sav., Griškabūdžio sen., Pentviršių k.
 Unikalus daikto numeris: 4400-4888-5449
 Žemės sklypo kadastro numeris ir kadastro
 vietovės pavadinimas: 8468/0001:416 Paluobių k.v.
 Daikto pagrindinė naudojimo paskirtis: Miškų ūkio
 Žemės sklypo naudojimo būdas: Ūkinių miškų sklypai
 Žemės sklypo plotas: 1.8000 ha
 Miško žemės plotas: 0.3227 ha
 Kelių plotas: 0.0728 ha
 Vandens telkinių plotas: 0.1618 ha
 Kitos žemės plotas: 1.2427 ha
 Žemės ūkio naudmenų našumo balas: 18.4
 Matavimų tipas: Žemės sklypas suformuotas atliekant kadastrinius
 matavimus
 Indeksuota žemės sklypo vertė: 1130 Eur
 Indeksuota miško vertė: 1130 Eur
 Indeksuota miško medynų vertė: 1013 Eur
 Žemės sklypo vertė: 284 Eur
 Miško žemės ir medynų vertė: 284 Eur
 Miško medynų vertė: 211 Eur
 Vidutinė rinkos vertė: 2100 Eur
 Vidutinės rinkos vertės nustatymo data: 2017-03-16
 Vidutinės rinkos vertės nustatymo būdas: Masinis vertinimas
 Kadastro duomenų nustatymo data: 2017-03-16

3. Daikto priklausiniai iš kito registro: įrašų nėra

4. Nuosavybė:

4.1. Nuosavybės teisė
 Savininkas: LIETUVOS RESPUBLIKA, a.k. 111105555
 Daiktas: žemės sklypas Nr. 4400-4888-5449, aprašytas p. 2.1.
 Įregistravimo pagrindas: 2017-12-18 Nacionalinės žemės tarnybos teritorinio
 skyriaus vedėjo sprendimas Nr. 18SK-866-(14.18.110.)
 Įrašas galioja: Nuo 2018-03-14

5. Valstybės ir savivaldybių žemės patikėjimo teisė:

5.1. Valstybinės žemės patikėjimo teisė
 Patikėtinis: Nacionalinė žemės tarnyba prie Žemės ūkio ministerijos,
 a.k. 188704927
 Daiktas: žemės sklypas Nr. 4400-4888-5449, aprašytas p. 2.1.
 Įregistravimo pagrindas: 2017-12-18 Nacionalinės žemės tarnybos teritorinio
 skyriaus vedėjo sprendimas Nr. 18SK-866-(14.18.110.)
 Įrašas galioja: Nuo 2018-03-14

6. Kitos daiktinės teisės:

6.1. Kelio servitutas - teisė važiuoti transporto priemonėmis,
 naudotis pėsčiųjų taku, varyti galvijus (tarnaujantis)
 Daiktas: žemės sklypas Nr. 4400-4888-5449, aprašytas p. 2.1.

Konija tikra

špaiej

[registravimo pagrindas: 2017-12-18 Nacionalinės žemės tarnybos teritorinio skyriaus vedėjo sprendimas Nr. 18SK-866-(14.18.110.)
 Plotas: 728.00 kv. m
 Aprašymas: S
 Įrašas galioja: Nuo 2018-03-14

7. Juridiniai faktai: įrašų nėra

8. Žymos: įrašų nėra

9. Specialiosios žemės ir miško naudojimo sąlygos:

- 9.1. **XXIX. Paviršinio vandens telkinių pakrantės apsaugos juostos**
 Daiktas: žemės sklypas Nr. 4400-4888-5449, aprašytas p. 2.1.
 [registravimo pagrindas: 2017-12-18 Nacionalinės žemės tarnybos teritorinio skyriaus vedėjo sprendimas Nr. 18SK-866-(14.18.110.)
 Plotas: 0.1618 ha
 Įrašas galioja: Nuo 2018-03-06
- 9.2. **XXIX. Paviršinio vandens telkinių apsaugos zonos**
 Daiktas: žemės sklypas Nr. 4400-4888-5449, aprašytas p. 2.1.
 [registravimo pagrindas: 2017-12-18 Nacionalinės žemės tarnybos teritorinio skyriaus vedėjo sprendimas Nr. 18SK-866-(14.18.110.)
 Plotas: 0.18 ha
 Įrašas galioja: Nuo 2018-03-06
- 9.3. **XXXI. Natūralios (užliejamosios ir sausminės) pievos bei ganyklos**
 Daiktas: žemės sklypas Nr. 4400-4888-5449, aprašytas p. 2.1.
 [registravimo pagrindas: 2017-12-18 Nacionalinės žemės tarnybos teritorinio skyriaus vedėjo sprendimas Nr. 18SK-866-(14.18.110.)
 Plotas: 0.8337 ha
 Įrašas galioja: Nuo 2018-03-06
- 9.4. **XXVIII. Vandens telkiniai**
 Daiktas: žemės sklypas Nr. 4400-4888-5449, aprašytas p. 2.1.
 [registravimo pagrindas: 2017-12-18 Nacionalinės žemės tarnybos teritorinio skyriaus vedėjo sprendimas Nr. 18SK-866-(14.18.110.)
 Plotas: 0.1618 ha
 Įrašas galioja: Nuo 2018-03-06
- 9.5. **XXVI. Miško naudojimo apribojimai**
 Daiktas: žemės sklypas Nr. 4400-4888-5449, aprašytas p. 2.1.
 [registravimo pagrindas: 2017-12-18 Nacionalinės žemės tarnybos teritorinio skyriaus vedėjo sprendimas Nr. 18SK-866-(14.18.110.)
 Plotas: 0.3227 ha
 Įrašas galioja: Nuo 2018-03-06

10. Daikto registravimas ir kadastro žymos:

- 10.1. **Suformuotas naujas (daikto registravimas)**
 Daiktas: žemės sklypas Nr. 4400-4888-5449, aprašytas p. 2.1.
 [registravimo pagrindas: 2017-12-18 Nacionalinės žemės tarnybos teritorinio skyriaus vedėjo sprendimas Nr. 18SK-866-(14.18.110.)
 Įrašas galioja: Nuo 2018-03-06
- 10.2. **Kadastrinius matavimus atliko (kadastro žyma)**
MARIJUS VIDRINSKAS
 Daiktas: žemės sklypas Nr. 4400-4888-5449, aprašytas p. 2.1.
 [registravimo pagrindas: 2015-06-25 Kvalifikacijos pažymėjimas Nr. 2M-M-2283
 2017-06-16 Nekilnojamojo daikto kadastro duomenų byla
 Įrašas galioja: Nuo 2018-03-06

11. Registro pastabos ir nuorodos: įrašų nėra

12. Kita informacija: įrašų nėra

Kopija tikra

įrašų

13. Informacija apie duomenų sandoriui tikslinimą: įrašų nėra

2018-03-14 15:07:08

Dokumentą atspausdino Vedėja



ILONA BIRBILENĖ

Kopija tikra

Zemes skiņpo kadastru Nr. **8 4 6 8 0 0 0 1 0 0 0 0**
 KOORDINĀCĪU ZINĪRARĀSTĪS

Koordināciju sistēma	LKS-94	X	Y	Tašļa Nr.	Kods	X	Y
R	6085519.29	451330.27					
R	6085520.30	451555.67					
R	6085319.07	451573.08					
R	6085517.90	451578.26					
R	6085516.52	451584.37					
R	6085493.01	451684.73					
R	6085487.66	451695.39					
R	6085487.21	451738.18					
R	6085462.69	451747.12					
R	6085444.30	451775.47					
R	6085444.30	451780.30					
R	6085376.89	451784.01					
R	6085372.25	451784.26					
R	6085380.35	451773.79					
R	6085394.57	451758.14					
R	6085432.15	451714.92					
R	6085442.20	451703.79					
R	6085456.82	451687.89					
R	6085457.37	451671.67					
R	6085454.20	451647.27					
R	6085444.89	451623.59					
R	6085413.46	451542.52					
R	6085412.29	451538.93					
R	6085410.74	451534.17					
R	6085408.79	451528.17					
R	6085400.94	451507.24					
R	6085406.71	451507.64					
R	6085409.01	451507.80					
R	6085414.67	451508.20					
R	6085440.08	451509.98					

Koordināciju sistēma		SKIŅPO CENTRO KOORDINĀTĪS		Plānietes nosaukšana	
Sistēma, kurā ir iekļauti matricāli	X	Y	Koordinātes X/Y	X	Y
Valsts sistēma LKS-1994	X=6085481	Y=451659			
Zinārstāžu sudrā					

[Zemlūksnis ir Latvijas administratīvo līmeņu pašvaldību kolektīva
 47 stabiņš: Pastāvīgu zemesgabaru robežlīniju saskaņotības arhīva pabeigšana - uzdevuma izpilde
 no diviņu šādu pakāpnieciskās izpildes šādu šādu izpildes]

Ēk. Nr.	Kods	Aprīkojumi	Zemes plāks. m ²
1	2	XXVI Mīsko naudojimo aprīkojumi	3277
2	28	XXVIII Vandens tēlnīši	1618
3	31	XXI Naturālais (uzlieguma) pietras un gāyklus	837
4	63	XXIX Pavārsinio vandens tēlnīšu apsāygu zonas	1800
5	64	XXIX Pavārsinio vandens tēlnīšu apsāygu juostas	1618

Ēk. Nr.	Kods	Aprīkojumi	Zemes plāks. m ²
1	214	XXIX Pavārsinio vandens tēlnīšu apsāygu zonas	1800
5	64	XXIX Pavārsinio vandens tēlnīšu apsāygu juostas	1618

Kopija tikra

[Handwritten signature]



VALSTYBĖS ĮMONĖ REGISTRŲ CENTRAS
 Vinco Kudirkos g. 18-3, 03105 Vilnius, tel. (8 5) 2688 262, faks. (8 5) 2688 311, el.p. info@registrucentras.lt

NEKILNOJAMOJO TURTO REGISTRO CENTRINIO DUOMENŲ BANKO IŠRAŠAS

2018-01-17 10:52:55

1. Nekilnojamojo turto registre įregistruotas turtas:

Registro Nr.: **44/2201274**
 Registro tipas: **Žemės sklypas**
 Sudarymo data: **2018-01-05**

Šakių r. sav., Griškabūdžio sen., Zygmantų k.
 Registro tvarkytojas: **Valstybės įmonės Registrų centro Marijampolės filialas**

2. Nekilnojamieji daiktai:

2.1.

Žemės sklypas

Šakių r. sav., Griškabūdžio sen., Zygmantų k.

Unikalus daikto numeris: **4400-4888-9752**
 Žemės sklypo kadastro numeris ir kadastro

vietovės pavadinimas: **8468/0002:382 Paluobių k.v.**
 Daikto pagrindinė naudojimo paskirtis: **Miškų ūkio**

Žemės sklypo naudojimo būdas: **Ūkinių miškų sklypai**
 Žemės sklypo plotas: **14.3626 ha**

Žemės ūkio naudmenų plotas viso: **0.9400 ha**
 iš jo: pievų ir natūralių ganyklų plotas: **0.9400 ha**

Miško žemės plotas: **6.1913 ha**
 Kelių plotas: **0.1033 ha**

Vandens telkinių plotas: **0.3148 ha**
 Kitos žemės plotas: **6.8132 ha**

Žemės ūkio naudmenų našumo balas: **13.1**

Matavimų tipas: **Žemės sklypas suformuotas atliekant kadastrinius matavimus**

Indeksuota žemės sklypo vertė: **7928 Eur**

Indeksuota žemės sklypo vertė be miško: **286 Eur**

Indeksuota miško vertė: **7642 Eur**

Indeksuota miško medynų vertė: **6259 Eur**

Žemės sklypo vertė: **2347 Eur**

Sklypo vertė be miško žemės ir medynų: **179 Eur**

Miško žemės ir medynų vertė: **2168 Eur**

Miško medynų vertė: **1304 Eur**

Vidutinė rinkos vertė: **13300 Eur**

Vidutinės rinkos vertės nustatymo data: **2017-03-16**

Vidutinės rinkos vertės nustatymo būdas: **Masinis vertinimas**

Kadastro duomenų nustatymo data: **2017-03-16**

3. Daikto priklausiniai iš kito registro: įrašų nėra

4. Nuosavybė:

4.1.

Nuosavybės teisė

Savininkas: **LIETUVOS RESPUBLIKA, a.k. 111105555**

Daiktas: **žemės sklypas Nr. 4400-4888-9752, aprašytas p. 2.1.**
 Įregistravimo pagrindas: **2017-12-18 Nacionalinės žemės tarnybos teritorinio skyriaus vedėjo sprendimas Nr. 18SK-865-(14.18.110.)**

Įrašas galioja: **Nuo 2018-01-17**

5. Valstybės ir savivaldybių žemės patikėjimo teisė:

5.1.

Valstybinės žemės patikėjimo teisė

Patikėtinis: **Nacionalinė žemės tarnyba prie Žemės ūkio ministerijos, a.k. 188704927**

Daiktas: **žemės sklypas Nr. 4400-4888-9752, aprašytas p. 2.1.**
 Įregistravimo pagrindas: **2017-12-18 Nacionalinės žemės tarnybos teritorinio skyriaus vedėjo sprendimas Nr. 18SK-865-(14.18.110.)**

Įrašas galioja: **Nuo 2018-01-17**

Kopija tikra

Nacionalinės žemės tarnybos prie ŽŪM

Šakių skyriaus
 vyriausioji specialistė

Rasa E. Jankauskienė

6. Kitos daiktinės teisės :

6.1.

Kelio servitutas - teisė važiuoti transporto priemonėmis, naudotis pėsčiųjų taku, varyti galvijas (tarnaujantis)
Daiktas: žemės sklypas Nr. 4400-4888-9752, aprašytas p. 2.1.
[registravimo pagrindas: 2017-12-18 Nacionalinės žemės tarnybos teritorinio skyriaus vedėjo sprendimas Nr. 18SK-865-(14.18.110.)]
Plotas: 912.00 kv. m
Aprašymas: S-5
[rašas galioja: Nuo 2018-01-17]

7. Juridiniai faktai: įrašų nėra

8. Žymos: įrašų nėra

9. Specialiosios žemės ir miško naudojimo sąlygos:

9.1.

XXXI. Natūralios (užliejamosios ir sausminės) pievos bei ganyklos
Daiktas: žemės sklypas Nr. 4400-4888-9752, aprašytas p. 2.1.
[registravimo pagrindas: 2017-12-18 Nacionalinės žemės tarnybos teritorinio skyriaus vedėjo sprendimas Nr. 18SK-865-(14.18.110.)]
Plotas: 0.94 ha
[rašas galioja: Nuo 2018-01-05]

9.2.

XXIX. Paviršinio vandens telkinių apsaugos zonos ir pakrantės apsaugos juostos
Daiktas: žemės sklypas Nr. 4400-4888-9752, aprašytas p. 2.1.
[registravimo pagrindas: 2017-12-18 Nacionalinės žemės tarnybos teritorinio skyriaus vedėjo sprendimas Nr. 18SK-865-(14.18.110.)]
Plotas: 0.2676 ha
[rašas galioja: Nuo 2018-01-05]

9.3.

XXVIII. Vandens telkiniai
Daiktas: žemės sklypas Nr. 4400-4888-9752, aprašytas p. 2.1.
[registravimo pagrindas: 2017-12-18 Nacionalinės žemės tarnybos teritorinio skyriaus vedėjo sprendimas Nr. 18SK-865-(14.18.110.)]
Plotas: 0.3148 ha
[rašas galioja: Nuo 2018-01-05]

9.4.

XXVI. Miško naudojimo apribojimai
Daiktas: žemės sklypas Nr. 4400-4888-9752, aprašytas p. 2.1.
[registravimo pagrindas: 2017-12-18 Nacionalinės žemės tarnybos teritorinio skyriaus vedėjo sprendimas Nr. 18SK-865-(14.18.110.)]
Plotas: 6.1913 ha
[rašas galioja: Nuo 2018-01-05]

10. Daikto registravimas ir kadastro žymos:

10.1.

Suformuotas naujas (daikto registravimas)
Daiktas: žemės sklypas Nr. 4400-4888-9752, aprašytas p. 2.1.
[registravimo pagrindas: 2017-12-18 Nacionalinės žemės tarnybos teritorinio skyriaus vedėjo sprendimas Nr. 18SK-865-(14.18.110.)]
[rašas galioja: Nuo 2018-01-05]

10.2.

Kadastrinius matavimus atliko (kadastro žyma)
MARIJUS VIDRINSKAS
Daiktas: žemės sklypas Nr. 4400-4888-9752, aprašytas p. 2.1.
[registravimo pagrindas: 2015-06-25 Kvalifikacijos pažymėjimas Nr. 2M-M-2283
2017-03-16 Nekilnojamojo daikto kadastro duomenų byla]
[rašas galioja: Nuo 2018-01-05]

11. Registro pastabos ir nuorodos: įrašų nėra

12. Kita informacija: įrašų nėra

13. Informacija apie duomenų sandoriui tikslinimą: įrašų nėra

Kopija tikra

Nacionalinės žemės tarnybos prie ŽŪM
Šakių skyriaus
Informacijos skyriaus

Rasa Rutkauskienė

Dokumentą atspausdino Vedėja



2018-01-17 10:52:55

ILONA BIRBILIENĖ

Kopija tikra

Nacionalinės žemės tarnybos prie ŽŪM
Sakių komandos
vyriausioji specialistė

Rasa Rukauskienė

ŽEMĖS SKLYPO PLANAS M 1:5000

Sklypo plotas 143626 m²

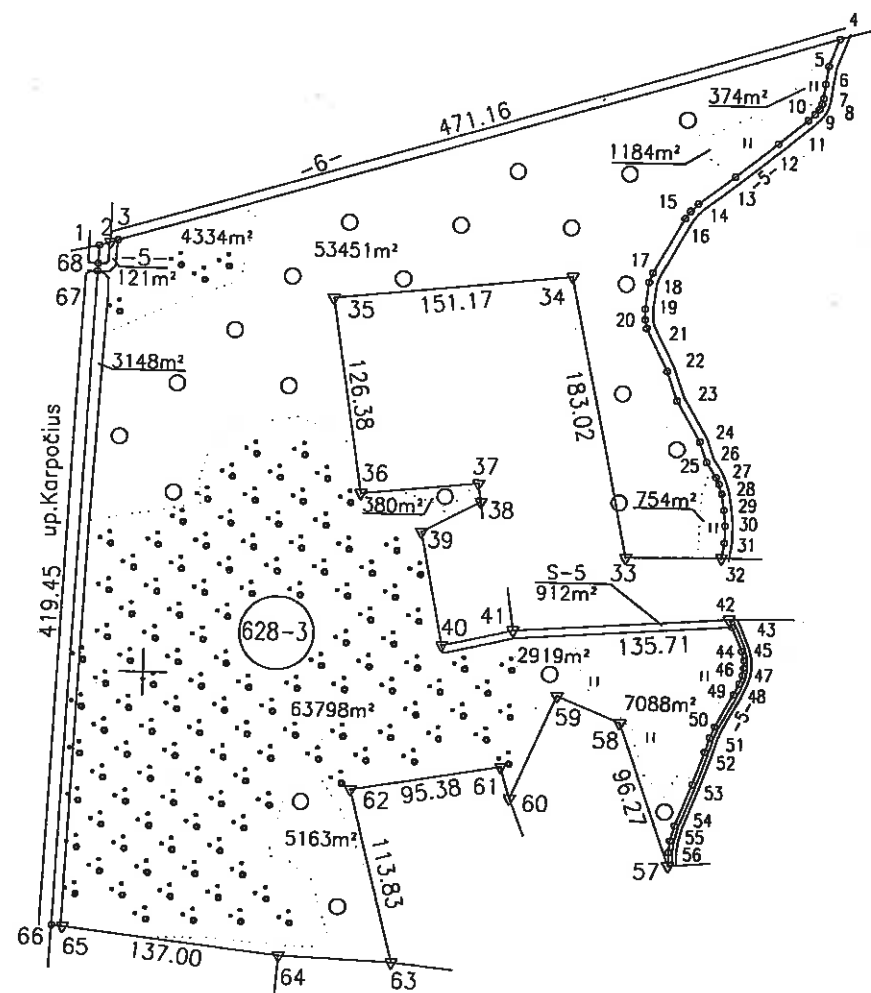


Kadastras:	vielovė	Paluobių	blokas	sklypas
Žemės sklypo kadastro Nr.:		8 4 6 8 0 0 0 2		882

Galvė, namo Nr.	proj.skl.Nr. 628-3
Kaimas (miestelis)	Zygmantų
Seniūnija	Griškabūdžio
Miestas (rajonas)	Šakių
Apskritis	Marijampolės

Gretimybė	Gretimo žemės sklypo kadastro Nr.	Pastabos
1-2	8450/0001:33	
2-4		Bendro naudojimo kelias, 6m
4-32		Bendro naudojimo kelias, 5m
32-38	8468/0002:83	
38-41	8468/0002:340	
41-42	8468/0002:83	
42-57		Bendro naudojimo kelias, 5m
57-60	8468/0002:81	
60-63	8468/0002:91	
63-64	8468/0002:54	
64-66	8468/0002:155	
66-1		vž

Gretimybė	Atstumas
1-2	7.24
2-3	5.10
4-5	18.28
5-6	11.55
6-7	9.21
7-8	3.78
8-9	3.56
9-10	4.20
10-11	5.78
11-12	23.66
12-13	34.71
13-14	29.06
14-15	6.67
15-16	5.58
16-17	39.85
17-18	6.42
18-19	17.18
19-20	6.82
20-21	5.63
21-22	30.42
22-23	19.99
23-24	30.02
24-25	13.87
25-26	11.36
26-27	4.69
27-28	6.55
28-29	10.58
29-30	10.20
30-31	10.97
31-32	9.82
32-33	60.26
36-37	74.12
37-38	11.85
38-39	42.06
39-40	74.05
40-41	46.15
42-43	5.29
43-44	16.66
44-45	5.99
45-46	4.92
46-47	4.64
47-48	5.74
48-49	7.75
49-50	23.86
50-51	7.64
51-52	9.71
52-53	22.01
53-54	28.60
54-55	10.10
55-56	7.34
56-57	8.72
58-59	42.65
59-60	71.93
60-61	21.03
63-64	71.18
65-66	6.91
67-68	5.00
68-1	11.44



X=6084500.00
Y=453500.00

Su paženklinomis vietovėje žemės sklypo ribomis, aprašytomis 2017 m. 03 mėn. 16 d. žemės sklypo paženklinimo-parodymo akte, ir nustatytu plotu sutinku:
Žemės savininkas (naudotojas):
Vl. Šakių miškų urėdija Vyriausiasis
(vardas, pavardė) Simonas Silingas (parašas) (data)

Nacionalinės žemės tarnybos prie Žemės ūkio ministerijos
Šakių skyrius
Patikrino: yr. spec. Z. Steponaitis
Suderino: Nacionalinės žemės tarnybos prie ŽŪM
(pareigybė) (parašas) (vardas, pavardė)
Algirdas Valčiūnas
2017-03-16

UAB "VILNIAUS HIDROPROJEKTAS"
Kalvarijų g. 125, 08221 Vilnius, tel./faks. (8 5) 273 0319, el. p. info@vhp.lt
MATININKO PAŽYMĖJIMO Nr. 2M-M-2283

Pareigos	Parašas	Vardas, pavardė	Data
Gr. Vadovas	[Signature]	Ernestas Rimkus	2017-03-16
Matininkas	[Signature]	Marijus Vidrinskas	2017-03-16

TECHNINEI KUMENTACIJAI Nr. 2

SKLYPO RIBOS PAŽYMĖTOS KADASTRO ŽEMĖLAPYJE
VI REGISTRU CENTRAS MARIJAMPOLĖS FILIALAS
[Signature]
Pareigybė, vardas, pavardė, parašas

Kopija tikra

Rasa Rutkauskienė [Signature]

ŽEMĖS SKLYPO PLANAS M 1:5000

Sklypo plotas 143626 m²

Žemės sklypo kadastro Nr. 84680002

KOORDINACIŲ ŽINIARASTIS

Koordinacių sistema LKS-94		X	Y	Taško Nr.	Kodas	X	Y
1	R	6084772.33	452983.46	39	R	6084594.34	453171.75
2	R	6084774.45	452970.38	40	R	6084521.85	453186.88
3	R	6084775.94	452975.25	41	R	6084532.51	453231.78
4	R	6084914.02	453425.73	42	R	6084542.58	453367.12
5	R	6084896.93	453419.24	43	R	6084537.72	453369.21
6	R	6084885.50	453417.57	44	R	6084522.41	453375.78
7	R	6084876.36	453416.47	45	R	6084516.60	453377.25
8	R	6084872.67	453415.64	46	R	6084511.68	453377.40
9	R	6084869.51	453414.01	47	R	6084507.09	453376.71
10	R	6084866.24	453411.38	48	R	6084501.67	453374.81
11	R	6084862.20	453407.25	49	R	6084494.67	453371.49
12	R	6084847.12	453389.02	50	R	6084473.73	453360.06
13	R	6084825.48	453361.88	51	R	6084466.67	453357.15
14	R	6084807.87	453338.76	52	R	6084457.40	453354.26
15	R	6084803.14	453334.06	53	R	6084436.62	453347.02
16	R	6084798.52	453330.93	54	R	6084409.96	453336.67
17	R	6084763.53	453311.86	55	R	6084400.18	453334.15
18	R	6084757.47	453309.73	56	R	6084392.88	453333.40
19	R	6084740.40	453307.75	57	R	6084384.16	453333.37
20	R	6084733.58	453307.99	58	R	6084474.56	453300.26
21	R	6084728.05	453309.06	59	R	6084491.14	453260.96
22	R	6084700.92	453322.81	60	R	6084424.91	453232.91
23	R	6084682.12	453329.59	61	R	6084444.97	453226.59
24	R	6084656.20	453344.73	62	R	6084428.25	453132.69
25	R	6084643.16	453349.46	63	R	6084318.20	453161.77
26	R	6084633.57	453355.55	64	R	6084320.85	453090.64
27	R	6084629.37	453357.84	65	R	6084335.97	452954.48
28	R	6084623.12	453359.61	66	R	6084336.73	452947.61
29	R	6084612.70	453361.45	67	R	6084755.90	452962.86
30	R	6084602.56	453362.58	68	R	6084760.90	452963.04
31	R	6084591.59	453362.40				
32	R	6084581.89	453360.87				
33	R	6084580.88	453300.62				
34	R	6084759.86	453262.39				
35	R	6084742.75	453112.19				
36	R	6084618.12	453133.14				
37	R	6084626.23	453206.82				
38	R	6084614.52	453208.65				

SKLYPO CENTRO KOORDINATĖS

Koordinacių sistema	Koordinatės X/Y
Valstybinė LKS-1994	X=6084598 Y=453136
Žiniaraštį sudarė	M. Vidrinskas (vardas ir pavardė)
	2M-M-2283 (kvalifikacijos pažymėjimo Nr.)
	2017-03-16 (data)

Ištrauka iš Lietuvos Administracinių teisų pažeidimų kodekso:

47 straipsnis. Pastovių žemėnaudos riboženklų sunaikinimas arba gadinimas - užtraukia baudą nuo septyniasdešimt dviejų iki vieno šimto keturiasdešimt keturių eurų.

Kopija tikra

Nacionalinės žemės tarnybos prie ŽŪM
Šakių skyriaus
vyriausioji specialistė

Rasa Rutkauskienė

Duomenys apie žemės naudojimo apribojimus

Eil. Nr	Kodas	Apribojimai	Žemės plotas, m ²
		3	4
1	2		
1	26	XXVI. Miško naudojimo apribojimai	61913
2	28	XXVIII. Vandens telkiniai	3148
3	64	XXIX. Paviršinio vandens telkinių apsaugos zonos ir pakrantės apsaugos juostos	2676
4	3i	XXXI. Natūralios (užliejamosios ir sausminės) pievos bei ganyklos	9400

SERVITUTAS

Eil. Nr	Kodas	Servituto rūšis	Plotas, m ²
1	214	Kelio servitutas - teisė važiuoti transporto priemonėmis, naudotis pėsčiųjų taku, varyti galvijus (tarnaujantis daiktas)	912



VALSTYBĖS ĮMONĖ REGISTRŲ CENTRAS
Vincio Kudirkos g. 18-3, 03105 Vilnius, tel. (8 5) 2688 262, faks. (8 5) 2688 311, el.p. info@registrucentras.lt

NEKILNOJAMOJO TURTO REGISTRO CENTRINIO DUOMENŲ BANKO IŠRAŠAS

2017-08-09 12:39:24

1. Nekilnojamojo turto registre įregistruotas turtas:

Registro Nr.: 44/2138637
Registro tipas: Žemės sklypas
Sudarymo data: 2017-06-01
Šakių r. sav., Kriūkų sen., Ilguvos k.
Registro tvarkytojas: Valstybės įmonės Registrų centro Marijampolės filialas

2. Nekilnojamieji daiktai:

2.1. Žemės sklypas
Šakių r. sav., Kriūkų sen., Ilguvos k.
Unikalus daikto numeris: 4400-4623-7912
Žemės sklypo kadastro numeris ir kadastro
vietovės pavadinimas: 8430/0001:164 Gerdžiūnų k.v.
Daikto pagrindinė naudojimo paskirtis: Miškų ūkio
Žemės sklypo naudojimo būdas: Ekosistemų apsaugos miškų sklypai
Žemės sklypo plotas: 15.7276 ha
Miško žemės plotas: 10.4342 ha
Vandens telkinių plotas: 0.5973 ha
Kitos žemės plotas: 4.6961 ha
Matavimų tipas: Žemės sklypas suformuotas atliekant kadastrinius
matavimus
Indeksuota žemės sklypo vertė: 18859 Eur
Indeksuota miško vertė: 18859 Eur
Indeksuota miško medynų vertė: 16795 Eur
Žemės sklypo vertė: 4789 Eur
Miško žemės ir medynų vertė: 4789 Eur
Miško medynų vertė: 3499 Eur
Vidutinė rinkos vertė: 28800 Eur
Vidutinės rinkos vertės nustatymo data: 2016-03-29
Vidutinės rinkos vertės nustatymo būdas: Masinis vertinimas
Kadastro duomenų nustatymo data: 2016-03-29

3. Daikto priklausiniai iš kito registro: įrašų nėra

4. Nuosavybė:

4.1. Nuosavybės teisė
Savininkas: LIETUVOS RESPUBLIKA, a.k. 111105555
Daiktas: žemės sklypas Nr. 4400-4623-7912, aprašytas p. 2.1.
Įregistravimo pagrindas: 2017-05-26 Nacionalinės žemės tarnybos teritorinio
skyriaus vedėjo sprendimas Nr. 18SK-329-(14.18.110.)
Įrašas galioja: Nuo 2017-08-09

5. Valstybės ir savivaldybių žemės patikėjimo teisė:

5.1. Valstybinės žemės patikėjimo teisė
Patikėtinis: Nacionalinė žemės tarnyba prie Žemės ūkio ministerijos,
a.k. 188704927
Daiktas: žemės sklypas Nr. 4400-4623-7912, aprašytas p. 2.1.
Įregistravimo pagrindas: 2017-05-26 Nacionalinės žemės tarnybos teritorinio
skyriaus vedėjo sprendimas Nr. 18SK-329-(14.18.110.)
Įrašas galioja: Nuo 2017-08-09

6. Kitos daiktinės teisės : įrašų nėra

7. Juridiniai faktai: įrašų nėra

8. Žymos: įrašų nėra

Kopija tikra

2017-08-09 12:39:24
Rasė: [Signature]

9. Specialiosios žemės ir miško naudojimo sąlygos:

- 9.1. **LIII. Valstybinių (nacionalinių ir regioninių) parkų apsaugos zonos**
 Daiktas: žemės sklypas Nr. 4400-4623-7912, aprašytas p. 2.1.
 [registravimo pagrindas: 2017-05-26 Nacionalinės žemės tarnybos teritorinio skyriaus vedėjo sprendimas Nr. 18SK-329-(14.18.110.)
 Plotas: 0.0807 ha
 [rašas galioja: Nuo 2017-08-03
- 9.2. **XXVIII. Vandens telkiniai**
 Daiktas: žemės sklypas Nr. 4400-4623-7912, aprašytas p. 2.1.
 [registravimo pagrindas: 2017-05-26 Nacionalinės žemės tarnybos teritorinio skyriaus vedėjo sprendimas Nr. 18SK-329-(14.18.110.)
 Plotas: 0.5973 ha
 [rašas galioja: Nuo 2017-08-03
- 9.3. **XXIX. Paviršinio vandens telkinių pakrantės apsaugos juostos**
 Daiktas: žemės sklypas Nr. 4400-4623-7912, aprašytas p. 2.1.
 [registravimo pagrindas: 2017-05-26 Nacionalinės žemės tarnybos teritorinio skyriaus vedėjo sprendimas Nr. 18SK-329-(14.18.110.)
 Plotas: 10.0021 ha
 [rašas galioja: Nuo 2017-08-03
- 9.4. **XXIX. Paviršinio vandens telkinių apsaugos zonos**
 Daiktas: žemės sklypas Nr. 4400-4623-7912, aprašytas p. 2.1.
 [registravimo pagrindas: 2017-05-26 Nacionalinės žemės tarnybos teritorinio skyriaus vedėjo sprendimas Nr. 18SK-329-(14.18.110.)
 Plotas: 11.70 ha
 [rašas galioja: Nuo 2017-08-03
- 9.5. **XXXV. Kraštovaizdžio draustiniai**
 Daiktas: žemės sklypas Nr. 4400-4623-7912, aprašytas p. 2.1.
 [registravimo pagrindas: 2017-05-26 Nacionalinės žemės tarnybos teritorinio skyriaus vedėjo sprendimas Nr. 18SK-329-(14.18.110.)
 Plotas: 14.962 ha
 [rašas galioja: Nuo 2017-08-03
- 9.6. **XXXIV. Nacionaliniai ir regioniniai parkai**
 Daiktas: žemės sklypas Nr. 4400-4623-7912, aprašytas p. 2.1.
 [registravimo pagrindas: 2017-05-26 Nacionalinės žemės tarnybos teritorinio skyriaus vedėjo sprendimas Nr. 18SK-329-(14.18.110.)
 Plotas: 15.7276 ha
 [rašas galioja: Nuo 2017-08-03
- 9.7. **XXVI. Miško naudojimo apribojimai**
 Daiktas: žemės sklypas Nr. 4400-4623-7912, aprašytas p. 2.1.
 [registravimo pagrindas: 2017-05-26 Nacionalinės žemės tarnybos teritorinio skyriaus vedėjo sprendimas Nr. 18SK-329-(14.18.110.)
 Plotas: 10.4342 ha
 [rašas galioja: Nuo 2017-08-03
- 9.8. **II. Kelių apsaugos zonos**
 Daiktas: žemės sklypas Nr. 4400-4623-7912, aprašytas p. 2.1.
 [registravimo pagrindas: 2017-05-26 Nacionalinės žemės tarnybos teritorinio skyriaus vedėjo sprendimas Nr. 18SK-329-(14.18.110.)
 Plotas: 0.6447 ha
 [rašas galioja: Nuo 2017-08-03

10. Daikto registravimas ir kadastro žymos:

- 10.1. **Suformuotas naujas (daikto registravimas)**
 Daiktas: žemės sklypas Nr. 4400-4623-7912, aprašytas p. 2.1.
 [registravimo pagrindas: 2017-05-26 Nacionalinės žemės tarnybos teritorinio skyriaus vedėjo sprendimas Nr. 18SK-329-(14.18.110.)
 [rašas galioja: Nuo 2017-08-03
- 10.2. **Kadastrinius matavimus atliko (kadastro žyma)**
RAMŪNAS GRĖBLIAUSKAS
 Daiktas: žemės sklypas Nr. 4400-4623-7912, aprašytas p. 2.1.

Kopija tik

Kopija

[registravimo pagrindas: 2009-03-05 Kvalifikacijos pažymėjimas Nr. 2M-M-871
2016-03-29 Nekilnojamojo daikto kadastro duomenų byla
[rašas galioja: Nuo 2017-08-03


11. Registro pastabos ir nuorodos: įrašų nėra

12. Kita informacija: įrašų nėra

13. Informacija apie duomenų sandoriui tikslinimą: įrašų nėra

2017-08-09 12:39:24

Dokumentą atspausdino
Vedėja

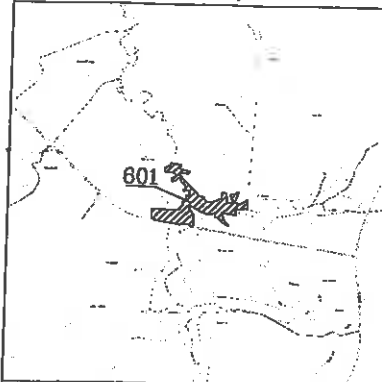


JOLANTA
ŠEVČENKIENĖ

Kopija tikra

Atspausdino

Žemės sklypo išdėstymo schema

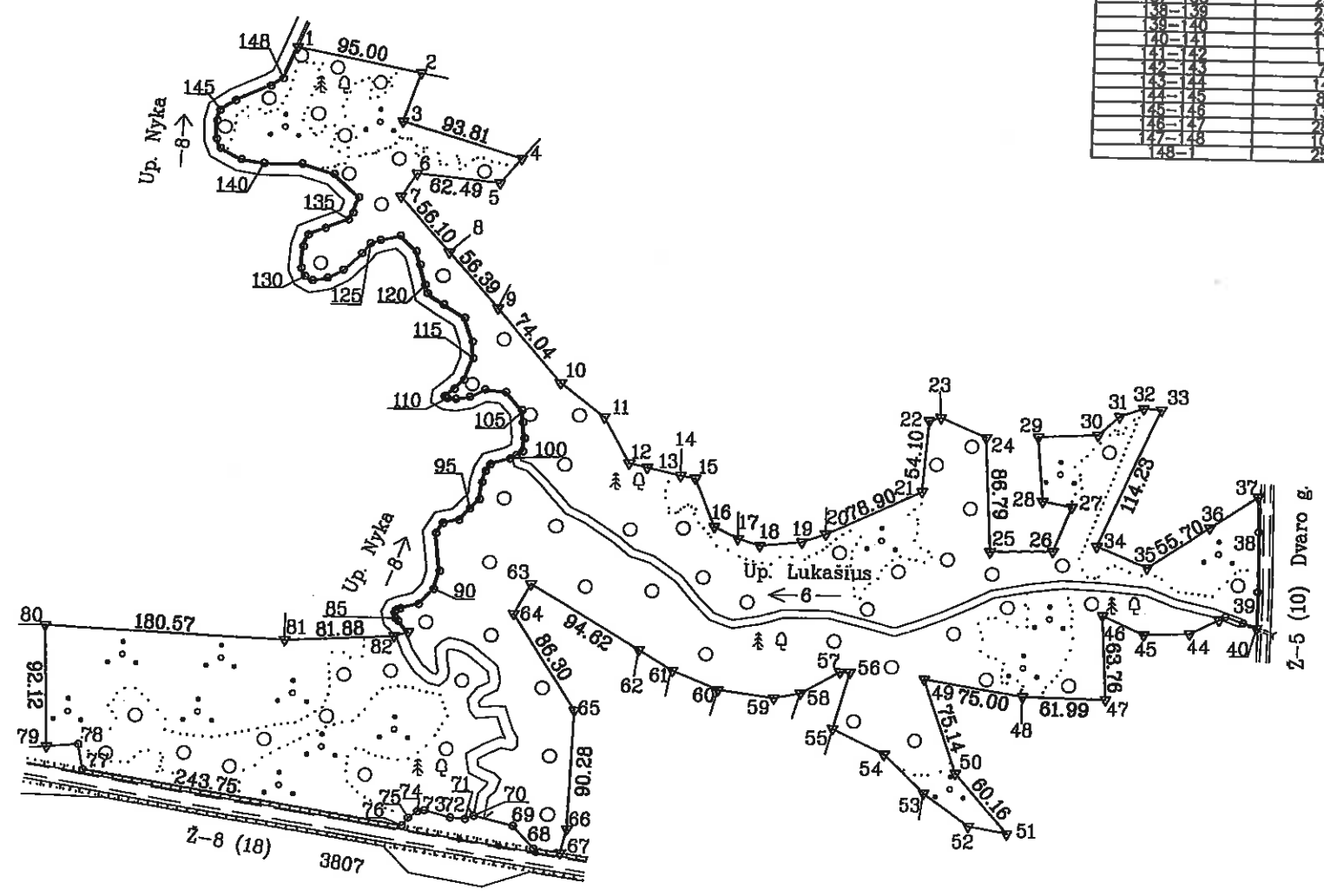


ŽEMĖS SKLYPO PLANAS M 1:5000

Sklypo plotas 157276m²

Linijų anotacijų lentelė	
Gretimybė	Atstumas
2-3	29.03
3-4	24.58
4-5	41.80
5-6	13.70
6-7	26.17
7-8	20.73
8-9	17.44
9-10	11.49
10-11	18.27
11-12	17.28
12-13	22.29
13-14	21.69
14-15	21.92
15-16	21.82
16-17	21.75
17-18	21.69
18-19	21.63
19-20	21.57
20-21	21.51
21-22	21.45
22-23	21.39
23-24	21.33
24-25	21.27
25-26	21.21
26-27	21.15
27-28	21.09
28-29	21.03
29-30	20.97
30-31	20.91
31-32	20.85
32-33	20.79
33-34	20.73
34-35	20.67
35-36	20.61
36-37	20.55
37-38	20.49
38-39	20.43
39-40	20.37
40-41	20.31
41-42	20.25
42-43	20.19
43-44	20.13
44-45	20.07
45-46	20.01
46-47	19.95
47-48	19.89
48-49	19.83
49-50	19.77
50-51	19.71
51-52	19.65
52-53	19.59
53-54	19.53
54-55	19.47
55-56	19.41
56-57	19.35
57-58	19.29
58-59	19.23
59-60	19.17
60-61	19.11
61-62	19.05
62-63	18.99
63-64	18.93
64-65	18.87
65-66	18.81
66-67	18.75
67-68	18.69
68-69	18.63
69-70	18.57
70-71	18.51
71-72	18.45
72-73	18.39
73-74	18.33
74-75	18.27
75-76	18.21
76-77	18.15
77-78	18.09
78-79	18.03
79-80	17.97
80-81	17.91
81-82	17.85
82-83	17.79
83-84	17.73
84-85	17.67
85-86	17.61
86-87	17.55
87-88	17.49
88-89	17.43
89-90	17.37
90-91	17.31
91-92	17.25
92-93	17.19
93-94	17.13
94-95	17.07
95-96	17.01
96-97	16.95
97-98	16.89
98-99	16.83
99-100	16.77
100-101	16.71
101-102	16.65
102-103	16.59
103-104	16.53
104-105	16.47
105-106	16.41
106-107	16.35
107-108	16.29
108-109	16.23
109-110	16.17
110-111	16.11
111-112	16.05
112-113	15.99

112-113	8.97
113-114	10.01
114-115	17.55
115-116	17.74
116-117	18.14
117-118	18.56
118-119	14.30
119-120	6.71
120-121	15.69
121-122	10.74
122-123	7.08
123-124	8.23
124-125	15.52
125-126	9.91
126-127	18.84
127-128	13.30
128-129	11.35
129-130	6.04
130-131	6.95
131-132	16.59
132-133	9.49
133-134	13.38
134-135	18.55
135-136	8.25
136-137	12.46
137-138	25.70
138-139	24.84
139-140	17.48
140-141	17.81
141-142	14.07
142-143	8.14
143-144	13.47
144-145	28.45
145-146	10.84
146-147	25.92
147-148	
148-149	



Žemės reformos skyriaus vedėja
Ona Greičiūnienė

Koolia tikra

SKLYPO RIBOS PAŽYMĖTOS KADASTRO ŽEMĖLAPYJE
VI REGISTRŲ CENTRAS MARIJAMPOLĖS FILIALAS
Pareigios: *Simona Šilėnė*
Pareigios pavardė: *Šilėnė*

Pastaba: matavimai atlikti Leica RX1250X (193.219.10.2)
LitPOS tinkle. Pristijungimo laikas 2014-08-12 10 val. 30 min.

Kadastras:	vietovė	Gerdžiūnu	blokas	sklypas
Žemės sklypo kadastro Nr. 8 4 3 0 0 0 0 1 0 0 0 0				
Gatvė, namo Nr.		Proj. skl. Nr. 601		
Kaimas (miestelis)		Iguva		
Seniūnija		Kriūkų		
Miestas (rajonas)		Šakių		
Apskritis		Marijampolės		
Gretimybė	Gretimo žemės sklypo kadastro Nr.	Pastabos		
1-2	8430/0001:0121			
2-3-4	8430/0001:0190			
4...-7-8	8430/0001:0083			
8-9		VZF		
9...-12-13	8430/0001:0085			
13-14	8430/0001:0191			
14...-28-29		VZF		
29...-35-36	8430/0001:0063			
36-37	8430/0001:0064			
37...-39-40		Kelias 10m		
40...-47-48	8430/0001:0135			
48...-52-53	8430/0001:0161			
53-54-55	8430/0001:0210			
55...-57-58	8430/0001:0229			
58-59-60	8430/0001:0249			
60-61	8430/0001:0242			
61-62		VZF		
62...-65-66	8430/0001:0254			
66-67		VZF		
67...-78-79		Kelias Nr. 3807		
79-80	8430/0001:0148			
80-81	8430/0001:0003			
81-82	8430/0001:0005			
82...-148-1		Upė Nyka		

Su paženkintomis vietovėse žemės sklypo ribomis, aprašytomis 2014... m. 08... mėn. 12. d. žemės sklypo paženklinimo-parodymo akte, ir nustatytu plotu sutinku:
Žemės savininkas (naudotojas): *Vytautas mišklininkas*
VĮ Šakių miškų urėdija *Simonas Šilingas* (parašas) 2017-02-02 (data)

Nacionalinės žemės tarnybos prie Žemės ūkio ministerijos
Šakių skyrius
Patikrino: *vyr. spec. Steponaitis*
Suderino: *vedėjas A. Valčiūnas*
(paraigos) (parašas) (vardas, pavardė)
2017-02-03

V.Į. Valstybinis miškotvarkos institutas
Įk 132340880
Pareigos: *Šakių skyrius*
Parašas: *O. Greičiūnienė*
Vardas, pavardė: *O. Greičiūnienė*
Matininkas: *R. Grėbliuskas*
Vardas, pavardė: *R. Grėbliuskas*

ŽEMĖS SKLYPO PLANAS M 1:5000

Žemės reformos
skyriaus vedėja
Ona Greičiūnienė

intarsiu tistigij

Sklypo plotas 157276m²

Žemės sklypo kadastro Nr. 843000010000

KOORDINACIŲ ŽINIARASTIS

Koordinacių sistema		LKS-94									
Taško Nr.	Kodas	X	Y	Taško Nr.	Kodas	X	Y	Taško Nr.	Kodas	X	Y
1	R	6100596.92	456336.66	60	R	6100113.18	456683.78	119	R	6100410.99	456439.40
2	R	6100578.75	456429.90	61	R	6100127.18	456629.37	120	R	6100417.46	456437.63
3	R	6100541.89	456417.08	62	R	6100142.61	456603.63	121	R	6100432.60	456433.50
4	R	6100514.94	456506.91	63	R	6100191.25	456522.47	122	R	6100442.87	456430.35
5	R	6100496.10	456491.12	64	R	6100168.46	456510.29	123	R	6100454.48	456417.85
6	R	6100502.19	456428.93	65	R	6100095.89	456556.88	124	R	6100451.10	456402.70
7	R	6100484.49	456417.11	66	R	6100005.47	456553.38	125	R	6100448.51	456394.89
8	R	6100442.87	456454.51	67	R	6099987.26	456548.84	126	R	6100440.77	456388.70
9	R	6100400.84	456492.11	68	R	6099990.24	456529.42	127	R	6100427.78	456375.08
10	R	6100344.37	456540.23	69	R	6100007.30	456513.72	128	R	6100421.58	456352.16
11	R	6100318.79	456573.29	70	R	6100014.56	456484.35	129	R	6100419.36	456352.16
12	R	6100284.10	456592.91	71	R	6100011.98	456477.73	130	R	6100422.40	456346.94
13	R	6100281.04	456608.27	72	R	6100012.85	456466.54	131	R	6100428.71	456344.03
14	R	6100275.21	456631.73	73	R	6100018.00	456447.30	132	R	6100445.25	456345.26
15	R	6100271.58	456652.17	74	R	6100017.21	456442.44	133	R	6100454.20	456348.42
16	R	6100238.93	456657.81	75	R	6100012.23	456435.53	134	R	6100459.47	456360.72
17	R	6100228.17	456676.08	76	R	6100006.17	456431.24	135	R	6100466.23	456377.99
18	R	6100223.09	456692.76	77	R	6100044.84	456190.58	136	R	6100471.59	456381.20
19	R	6100226.36	456724.08	78	R	6100063.86	456186.78	137	R	6100483.41	456385.14
20	R	6100232.64	456741.45	79	R	6100061.70	456162.54	138	R	6100500.74	456366.16
21	R	6100266.12	456812.89	80	R	6100153.75	456169.06	139	R	6100508.15	456342.45
22	R	6100320.06	456816.99	81	R	6100145.63	456339.45	140	R	6100508.15	456313.97
23	R	6100322.62	456825.89	82	R	6100149.88	456421.22	141	R	6100510.71	456296.70
24	R	6100308.11	456880.23	83	R	6100153.11	456431.60	142	R	6100519.06	456281.20
25	R	6100221.47	456885.33	84	R	6100161.40	456424.25	143	R	6100526.10	456278.17
26	R	6100222.68	456912.32	85	R	6100163.30	456422.14	144	R	6100540.17	456278.17
27	R	6100256.39	456925.57	86	R	6100167.75	456421.18	145	R	6100548.03	456280.27
28	R	6100280.57	456903.78	87	R	6100169.74	456422.17	146	R	6100555.64	456291.38
29	R	6100309.33	456899.49	88	R	6100171.02	456425.59	147	R	6100567.25	456317.35
30	R	6100311.44	456943.66	89	R	6100174.61	456439.26	148	R	6100573.08	456326.49
31	R	6100325.89	456959.83	90	R	6100186.14	456449.96				
32	R	6100332.22	456978.08	91	R	6100199.89	456453.99				
33	R	6100331.34	456991.40	92	R	6100228.62	456450.66				
34	R	6100227.05	456944.79	93	R	6100236.32	456455.47				
35	R	6100211.32	456983.52	94	R	6100238.95	456467.30				
36	R	6100242.56	457029.84	95	R	6100247.57	456475.14				
37	R	6100266.54	457065.03	96	R	6100254.88	456482.45				
38	R	6100213.26	457084.06	97	R	6100267.85	456483.98				
39	R	6100194.70	457064.20	98	R	6100276.36	456466.41				
40	R	6100167.54	457064.38	99	R	6100281.72	456489.82				
41	R	6100170.56	457056.02	100	R	6100286.16	456504.40				
42	R	6100175.18	457042.70	101	R	6100288.99	456509.12				
43	R	6100172.83	457038.08	102	R	6100291.87	456513.92				
44	R	6100161.81	457016.26	103	R	6100301.78	456514.92				
45	R	6100160.52	456982.10	104	R	6100313.89	456513.49				
46	R	6100174.45	456950.52	105	R	6100323.06	456512.65				
47	R	6100110.81	456954.39	106	R	6100336.64	456499.95				
48	R	6100111.88	456892.41	107	R	6100338.37	456484.30				
49	R	6100123.74	456818.35	108	R	6100332.56	456472.67				
50	R	6100052.89	456843.38	109	R	6100330.74	456482.38				
51	R	6100007.46	456882.82	110	R	6100331.27	456456.01				
52	R	6100012.79	456853.98	111	R	6100332.36	456454.27				
53	R	6100037.06	456819.88	112	R	6100332.71	456454.31				
54	R	6100066.32	456788.90	113	R	6100338.45	456461.20				
55	R	6100085.10	456750.10	114	R	6100345.53	456468.27				
56	R	6100128.15	456781.98	115	R	6100361.93	456474.52				
57	R	6100128.38	456754.54	116	R	6100374.65	456473.73				
58	R	6100111.75	456725.80	117	R	6100392.74	456467.44				
59	R	6100107.74	456706.18	118	R	6100402.50	456451.65				

Duomenys apie žemės naudojimo apribojimus

Eil. Nr.	Kodas	Apribojimai	Žemės plotas, m ²
1	2	3	4
1	2	II Kelių apsaugos zonos	6447
2	26	XXVI. Miško naudojimo apribojimai	104342
3	28	XXVIII. Vandens telkiniai	5973
4	34	XXXIV. Nacionaliniai ir regioniniai parkai	157276
5	35	XXXV. Kraštovaizdžio draustiniai	149620
6	53	LII. Valstybinių (nacionalinių ir regioninių) parkų apsaugos zonos	807
7	63	XXIX. Paviršinio vandens telkinių apsaugos zonos	117000
8	64	XXIX. Paviršinio vandens telkinių pakrantės apsaugos juostos	100021

SERVITUTAS

Eil. Nr.	Kodas	Servituto rūšis	Plotas m ²
-	-	-	-
-	-	-	-
-	-	-	-
-	-	-	-

SKLYPO CENTRO KOORDINATĖS

Koordinacių sistema	Koordinatės X/Y	Planšetės nomenklatūra
Sistema, kurioje vykdyti matavimai	X=6100202 Y=456579	51/40
Valstybinė LKS-1994	X=6100202 Y=456579	51/40

R. Grėbliūškas, 2M-M-871, 2016-11-09
(vardas ir pavardė, pažymėjimo Nr.) (data)

Įtraukta iš Lietuvos Administracinių teisų pažeidimų kodekso:
47 straipsnis. Pastovių žemėnaudos riboženklų sunaikinimas arba gadinimas - užtraukia baudą
nuo septynišiasdešimt dviejų iki vieno šimto keturiasdešimt keturių eurų.



NEKILNOJAMOJO TURTO REGISTRO CENTRINIO DUOMENŲ BANKO IŠRAŠAS

1. Nekilnojamojo turto registre įregistruotas turtas: 2017-11-30 16:22:58

Registro Nr.: 44/2151090
Registro tipas: Žemės sklypas
Sudarymo data: 2017-07-26

Šakių r. sav., Kriūkų sen., Juškių k.
Registro tvarkytojas: Valstybės įmonės Registrų centro Marijampolės filialas

2. Nekilnojamieji daiktai:

2.1.

Žemės sklypas
Šakių r. sav., Kriūkų sen., Juškių k.

Unikalus daikto numeris: 4400-4681-3803

Žemės sklypo kadastro numeris ir kadastro

vietovės pavadinimas: 8430/0001:173 Gerdžiūnų k.v.

Daikto pagrindinė naudojimo paskirtis: Miškų ūkio

Žemės sklypo naudojimo būdas: Ekosistemų apsaugos miškų sklypai

Žemės sklypo plotas: 5.5614 ha

Miško žemės plotas: 5.4465 ha

Vandens telkinių plotas: 0.1149 ha

Žemės ūkio naudmenų našumo balas: 28.0

Matavimų tipas: Žemės sklypas suformuotas atliekant kadastrinius matavimus

Indeksuota žemės sklypo vertė: 8851 Eur

Indeksuota miško vertė: 8851 Eur

Indeksuota miško medynų vertė: 7824 Eur

Žemės sklypo vertė: 2272 Eur

Miško žemės ir medynų vertė: 2272 Eur

Miško medynų vertė: 1630 Eur

Vidutinė rinkos vertė: 10300 Eur

Vidutinės rinkos vertės nustatymo data: 2016-02-12

Vidutinės rinkos vertės nustatymo būdas: Masinis vertinimas

Kadastro duomenų nustatymo data: 2015-01-20

3. Daikto priklausiniai iš kito registro: įrašų nėra

4. Nuosavybė:

4.1.

Nuosavybės teisė

Savininkas: LIETUVOS RESPUBLIKA, a.k. 111105555

Daiktas: žemės sklypas Nr. 4400-4681-3803, aprašytas p. 2.1.

[registravimo pagrindas: 2017-07-19 Nacionalinės žemės tarnybos teritorinio skyriaus vedėjo sprendimas Nr. 18SK-455-(14.18.110.)

[rašas galioja: Nuo 2017-11-30

5. Valstybės ir savivaldybių žemės patikėjimo teisė:

5.1.

Valstybinės žemės patikėjimo teisė

Patikėtinis: Nacionalinė žemės tarnyba prie Žemės ūkio ministerijos, a.k. 188704927

Daiktas: žemės sklypas Nr. 4400-4681-3803, aprašytas p. 2.1.

[registravimo pagrindas: 2017-07-19 Nacionalinės žemės tarnybos teritorinio skyriaus vedėjo sprendimas Nr. 18SK-455-(14.18.110.)

[rašas galioja: Nuo 2017-11-30

6. Kitos daiktinės teisės : įrašų nėra

7. Juridiniai faktai: įrašų nėra

8. Žymos: įrašų nėra

paref

9. Specialiosios žemės ir miško naudojimo sąlygos:

- 9.1. **XXIX. Paviršinio vandens telkinių apsaugos zonos**
 Daiktas: žemės sklypas Nr. 4400-4681-3803, aprašytas p. 2.1.
 [registravimo pagrindas: 2017-07-19 Nacionalinės žemės tarnybos teritorinio skyriaus vedėjo sprendimas Nr. 18SK-455-(14.18.110.)
 Plotas: 5.1239 ha
 [rašas galioja: Nuo 2017-11-22
- 9.2. **XXXVII. Geomorfologiniai draustiniai**
 Daiktas: žemės sklypas Nr. 4400-4681-3803, aprašytas p. 2.1.
 [registravimo pagrindas: 2017-07-19 Nacionalinės žemės tarnybos teritorinio skyriaus vedėjo sprendimas Nr. 18SK-455-(14.18.110.)
 Plotas: 5.4614 ha
 [rašas galioja: Nuo 2017-11-22
- 9.3. **XXXIV. Nacionaliniai ir regioniniai parkai**
 Daiktas: žemės sklypas Nr. 4400-4681-3803, aprašytas p. 2.1.
 [registravimo pagrindas: 2017-07-19 Nacionalinės žemės tarnybos teritorinio skyriaus vedėjo sprendimas Nr. 18SK-455-(14.18.110.)
 Plotas: 5.5614 ha
 [rašas galioja: Nuo 2017-11-22
- 9.4. **XXVI. Miško naudojimo apribojimai**
 Daiktas: žemės sklypas Nr. 4400-4681-3803, aprašytas p. 2.1.
 [registravimo pagrindas: 2017-07-19 Nacionalinės žemės tarnybos teritorinio skyriaus vedėjo sprendimas Nr. 18SK-455-(14.18.110.)
 Plotas: 5.4465 ha
 [rašas galioja: Nuo 2017-11-22
- 9.5. **II. Kelių apsaugos zonos**
 Daiktas: žemės sklypas Nr. 4400-4681-3803, aprašytas p. 2.1.
 [registravimo pagrindas: 2017-07-19 Nacionalinės žemės tarnybos teritorinio skyriaus vedėjo sprendimas Nr. 18SK-455-(14.18.110.)
 Plotas: 0.0361 ha
 [rašas galioja: Nuo 2017-11-22

10. Daikto registravimas ir kadastro žymos:

- 10.1. **Suformuotas naujas (daikto registravimas)**
 Daiktas: žemės sklypas Nr. 4400-4681-3803, aprašytas p. 2.1.
 [registravimo pagrindas: 2017-07-19 Nacionalinės žemės tarnybos teritorinio skyriaus vedėjo sprendimas Nr. 18SK-455-(14.18.110.)
 [rašas galioja: Nuo 2017-11-22
- 10.2. **Kadastrinius matavimus atliko (kadastro žyma)**
RAMŪNAS GRĖBLIAUSKAS
 Daiktas: žemės sklypas Nr. 4400-4681-3803, aprašytas p. 2.1.
 [registravimo pagrindas: 2009-03-05 Kvalifikacijos pažymėjimas Nr. 2M-M-871
 2015-01-20 Nekilnojamojo daikto kadastro duomenų byla
 [rašas galioja: Nuo 2017-11-22

11. Registro pastabos ir nuorodos: įrašų nėra

12. Kita informacija: įrašų nėra

13. Informacija apie duomenų sandoriui tikslinimą: įrašų nėra

Dokumentą atspausdino Vedėja



2017-11-30 16:22:58

ILONA BIRBILIENĖ

ŽEMĖS SKLYPO PLANAS M 1:5000

Sklypo plotas 55614m²

556500
1033500

Linijos numeravimas	Linijos aprašymas	Plotas (m ²)
1	1-2	1148
2	2-3	1148
3	3-4	1148
4	4-5	1148
5	5-6	1148
6	6-7	1148
7	7-8	1148
8	8-9	1148
9	9-10	1148
10	10-11	1148
11	11-12	1148
12	12-13	1148
13	13-14	1148
14	14-15	1148
15	15-16	1148
16	16-17	1148
17	17-18	1148
18	18-19	1148
19	19-20	1148
20	20-21	1148
21	21-22	1148
22	22-23	1148
23	23-24	1148
24	24-25	1148
25	25-26	1148
26	26-27	1148
27	27-28	1148
28	28-29	1148
29	29-30	1148
30	30-31	1148
31	31-32	1148
32	32-33	1148
33	33-34	1148
34	34-35	1148
35	35-36	1148
36	36-37	1148
37	37-38	1148
38	38-39	1148
39	39-40	1148
40	40-41	1148
41	41-42	1148
42	42-43	1148
43	43-44	1148
44	44-45	1148
45	45-46	1148
46	46-47	1148
47	47-48	1148
48	48-49	1148
49	49-50	1148
50	50-51	1148
51	51-52	1148
52	52-53	1148
53	53-54	1148
54	54-55	1148
55	55-56	1148
56	56-57	1148
57	57-58	1148
58	58-59	1148
59	59-60	1148
60	60-61	1148
61	61-62	1148
62	62-63	1148
63	63-64	1148
64	64-65	1148
65	65-66	1148
66	66-67	1148
67	67-68	1148
68	68-69	1148
69	69-70	1148
70	70-71	1148
71	71-72	1148
72	72-73	1148
73	73-74	1148
74	74-75	1148
75	75-76	1148
76	76-77	1148
77	77-78	1148
78	78-79	1148
79	79-80	1148
80	80-81	1148
81	81-82	1148
82	82-83	1148
83	83-84	1148
84	84-85	1148
85	85-86	1148
86	86-87	1148
87	87-88	1148
88	88-89	1148
89	89-90	1148
90	90-91	1148
91	91-92	1148
92	92-93	1148
93	93-94	1148
94	94-95	1148
95	95-96	1148
96	96-97	1148
97	97-98	1148
98	98-99	1148
99	99-100	1148
100	100-101	1148
101	101-102	1148
102	102-103	1148
103	103-104	1148
104	104-105	1148
105	105-106	1148
106	106-107	1148
107	107-108	1148
108	108-109	1148
109	109-110	1148
110	110-111	1148
111	111-112	1148
112	112-113	1148
113	113-114	1148
114	114-115	1148
115	115-116	1148
116	116-117	1148
117	117-118	1148
118	118-119	1148
119	119-120	1148
120	120-121	1148
121	121-122	1148
122	122-123	1148
123	123-124	1148
124	124-125	1148
125	125-126	1148
126	126-127	1148
127	127-128	1148
128	128-129	1148
129	129-130	1148
130	130-131	1148
131	131-132	1148
132	132-133	1148
133	133-134	1148
134	134-135	1148
135	135-136	1148
136	136-137	1148
137	137-138	1148
138	138-139	1148
139	139-140	1148
140	140-141	1148
141	141-142	1148
142	142-143	1148
143	143-144	1148
144	144-145	1148
145	145-146	1148
146	146-147	1148
147	147-148	1148
148	148-149	1148
149	149-150	1148
150	150-151	1148
151	151-152	1148
152	152-153	1148
153	153-154	1148
154	154-155	1148
155	155-156	1148
156	156-157	1148
157	157-158	1148
158	158-159	1148
159	159-160	1148
160	160-161	1148
161	161-162	1148
162	162-163	1148
163	163-164	1148
164	164-165	1148
165	165-166	1148
166	166-167	1148
167	167-168	1148
168	168-169	1148
169	169-170	1148
170	170-171	1148
171	171-172	1148
172	172-173	1148
173	173-174	1148
174	174-175	1148
175	175-176	1148
176	176-177	1148
177	177-178	1148
178	178-179	1148
179	179-180	1148
180	180-181	1148
181	181-182	1148
182	182-183	1148
183	183-184	1148
184	184-185	1148
185	185-186	1148
186	186-187	1148
187	187-188	1148
188	188-189	1148
189	189-190	1148
190	190-191	1148
191	191-192	1148
192	192-193	1148
193	193-194	1148
194	194-195	1148
195	195-196	1148
196	196-197	1148
197	197-198	1148
198	198-199	1148
199	199-200	1148
200	200-201	1148
201	201-202	1148
202	202-203	1148
203	203-204	1148
204	204-205	1148
205	205-206	1148
206	206-207	1148
207	207-208	1148
208	208-209	1148
209	209-210	1148
210	210-211	1148
211	211-212	1148
212	212-213	1148
213	213-214	1148
214	214-215	1148
215	215-216	1148
216	216-217	1148
217	217-218	1148
218	218-219	1148
219	219-220	1148
220	220-221	1148
221	221-222	1148
222	222-223	1148
223	223-224	1148
224	224-225	1148
225	225-226	1148
226	226-227	1148
227	227-228	1148
228	228-229	1148
229	229-230	1148
230	230-231	1148
231	231-232	1148
232	232-233	1148
233	233-234	1148
234	234-235	1148
235	235-236	1148
236	236-237	1148
237	237-238	1148
238	238-239	1148
239	239-240	1148
240	240-241	1148
241	241-242	1148
242	242-243	1148
243	243-244	1148
244	244-245	1148
245	245-246	1148
246	246-247	1148
247	247-248	1148
248	248-249	1148
249	249-250	1148
250	250-251	1148
251	251-252	1148
252	252-253	1148
253	253-254	1148
254	254-255	1148
255	255-256	1148
256	256-257	1148
257	257-258	1148
258	258-259	1148
259	259-260	1148
260	260-261	1148
261	261-262	1148
262	262-263	1148
263	263-264	1148
264	264-265	1148
265	265-266	1148
266	266-267	1148
267	267-268	1148
268	268-269	1148
269	269-270	1148
270	270-271	1148
271	271-272	1148
272	272-273	1148
273	273-274	1148
274	274-275	1148
275	275-276	1148
276	276-277	1148
277	277-278	1148
278	278-279	1148
279	279-280	1148
280	280-281	1148
281	281-282	1148
282	282-283	1148
283	283-284	1148
284	284-285	1148
285	285-286	1148
286	286-287	1148
287	287-288	1148
288	288-289	1148
289	289-290	1148
290	290-291	1148
291	291-292	1148
292	292-293	1148
293	293-294	1148
294	294-295	1148
295	295-296	1148
296	296-297	1148
297	297-298	1148
298	298-299	1148
299	299-300	1148
300	300-301	1148
301	301-302	1148
302	302-303	1148
303	303-304	1148
304	304-305	1148
305	305-306	1148
306	306-307	1148
307	307-308	1148
308	308-309	1148
309	309-310	1148
310	310-311	1148
311	311-312	1148
312	312-313	1148
313	313-314	1148
314	314-315	1148
315	315-316	1148
316	316-317	1148
317	317-318	1148
318	318-319	1148
319	319-320	1148
320	320-321	1148
321	321-322	1148
322	322-323	1148
323	323-324	1148
324	324-325	1148
325	325-326	1148
326	326-327	1148
327	327-328	1148
328	328-329	1148
329	329-330	1148
330	330-331	1148
331	331-332	1148
332	332-333	1148
333	333-334	1148
334	334-335	1148
335	335-336	1148
336	336-337	1148
337	337-338	1148
338	338-339	1148
339	339-340	1148
340	340-341	1148
341	341-342	1148
342	342-343	1148
343	343-344	1148
344	344-345	1148
345	345-346	1148
346	346-347	1148
347	347-348	1148
348	348-349	1148
349	349-350	1148
350	350-351	1148
351	351-352	1148
352	352-353	1148
353	353-354	1148
354	354-355	1148
355	355-356	1148
356	356-357	1148
357	357-358	1148
358	358-359	1148
359	359-360	1148
360	360-361	1148
361	361-362	1148
362	362-363	1148
363	363-364	1148
364	364-365	1148
365	365-366	1148
366	366-367	1148

ZĖMĖS SKLYPO PLANAS M 1:5000

Sklypo plotas 55614m²

Žemės sklypo kadastro Nr. 84300000100000

KOORDINACIJŲ ŽININARAŠTIS

Įduomenys apie žemės naudojimo apribojimus

Koordinacijų sistema		LKS-94	
Tablo Nr.	Kodas	X	Y
1	R	6103303.53	458043.76
2	R	6103302.25	458056.12
3	R	6103302.82	458070.01
4	R	6103304.09	458083.32
5	R	6103304.84	458097.14
6	R	6103304.69	458123.14
7	R	6103304.20	458154.53
8	R	6103304.58	458177.27
9	R	6103302.42	458201.75
10	R	6103302.09	458223.99
11	R	6103302.04	458237.76
12	R	6103303.90	458253.31
13	R	6103302.17	458253.33
14	R	6103300.44	458253.11
15	R	6103303.14	458290.36
16	R	6103283.17	458279.38
17	R	6103284.62	458289.99
18	R	6103289.25	458300.34
19	R	6103299.42	458301.87
20	R	6103300.16	458302.87
21	R	6103302.36	458303.26
22	R	6103302.89	458303.91
23	R	6103303.88	458308.61
24	R	6103281.02	458316.57
25	R	6103269.69	458307.79
26	R	6103136.83	458283.23
27	R	6103127.83	458287.81
28	R	6103308.78	458267.06
29	R	6103064.09	458254.78
30	R	6103065.79	458235.02
31	R	6103161.38	458239.25
32	R	6103164.35	458228.77
33	R	6103191.98	458233.14
34	R	6103193.98	458205.69
35	R	6103193.69	458184.68
36	R	6103192.16	458184.67
37	R		
38	R		

SKLYPO CENTRO KOORDINACIJOS

Koordinacijų sistema	Koordinatės X/Y	Plotas numeracija
Sistema, kurioje yra sklypas	X=6103152 Y=458153	51/40
Koordinatės	X=61033032 Y=458153	51/40

Žinarašio sudarė

(Parašas)

R. Giedraitis, 2014-11-09

(Parašas)

Įsitvirtinti iš Lietuvos Administracinių Veikų įstatymo 170-171-172-173-174-175-176-177-178-179-180-181-182-183-184-185-186-187-188-189-190-191-192-193-194-195-196-197-198-199-200-201-202-203-204-205-206-207-208-209-210-211-212-213-214-215-216-217-218-219-220-221-222-223-224-225-226-227-228-229-230-231-232-233-234-235-236-237-238-239-240-241-242-243-244-245-246-247-248-249-250-251-252-253-254-255-256-257-258-259-260-261-262-263-264-265-266-267-268-269-270-271-272-273-274-275-276-277-278-279-280-281-282-283-284-285-286-287-288-289-290-291-292-293-294-295-296-297-298-299-300-301-302-303-304-305-306-307-308-309-310-311-312-313-314-315-316-317-318-319-320-321-322-323-324-325-326-327-328-329-330-331-332-333-334-335-336-337-338-339-340-341-342-343-344-345-346-347-348-349-350-351-352-353-354-355-356-357-358-359-360-361-362-363-364-365-366-367-368-369-370-371-372-373-374-375-376-377-378-379-380-381-382-383-384-385-386-387-388-389-390-391-392-393-394-395-396-397-398-399-400-401-402-403-404-405-406-407-408-409-410-411-412-413-414-415-416-417-418-419-420-421-422-423-424-425-426-427-428-429-430-431-432-433-434-435-436-437-438-439-440-441-442-443-444-445-446-447-448-449-450-451-452-453-454-455-456-457-458-459-460-461-462-463-464-465-466-467-468-469-470-471-472-473-474-475-476-477-478-479-480-481-482-483-484-485-486-487-488-489-490-491-492-493-494-495-496-497-498-499-500-501-502-503-504-505-506-507-508-509-510-511-512-513-514-515-516-517-518-519-520-521-522-523-524-525-526-527-528-529-530-531-532-533-534-535-536-537-538-539-540-541-542-543-544-545-546-547-548-549-550-551-552-553-554-555-556-557-558-559-560-561-562-563-564-565-566-567-568-569-570-571-572-573-574-575-576-577-578-579-580-581-582-583-584-585-586-587-588-589-590-591-592-593-594-595-596-597-598-599-600-601-602-603-604-605-606-607-608-609-610-611-612-613-614-615-616-617-618-619-620-621-622-623-624-625-626-627-628-629-630-631-632-633-634-635-636-637-638-639-640-641-642-643-644-645-646-647-648-649-650-651-652-653-654-655-656-657-658-659-660-661-662-663-664-665-666-667-668-669-670-671-672-673-674-675-676-677-678-679-680-681-682-683-684-685-686-687-688-689-690-691-692-693-694-695-696-697-698-699-700-701-702-703-704-705-706-707-708-709-710-711-712-713-714-715-716-717-718-719-720-721-722-723-724-725-726-727-728-729-730-731-732-733-734-735-736-737-738-739-740-741-742-743-744-745-746-747-748-749-750-751-752-753-754-755-756-757-758-759-760-761-762-763-764-765-766-767-768-769-770-771-772-773-774-775-776-777-778-779-780-781-782-783-784-785-786-787-788-789-790-791-792-793-794-795-796-797-798-799-800-801-802-803-804-805-806-807-808-809-810-811-812-813-814-815-816-817-818-819-820-821-822-823-824-825-826-827-828-829-830-831-832-833-834-835-836-837-838-839-840-841-842-843-844-845-846-847-848-849-850-851-852-853-854-855-856-857-858-859-860-861-862-863-864-865-866-867-868-869-870-871-872-873-874-875-876-877-878-879-880-881-882-883-884-885-886-887-888-889-890-891-892-893-894-895-896-897-898-899-900-901-902-903-904-905-906-907-908-909-910-911-912-913-914-915-916-917-918-919-920-921-922-923-924-925-926-927-928-929-930-931-932-933-934-935-936-937-938-939-940-941-942-943-944-945-946-947-948-949-950-951-952-953-954-955-956-957-958-959-960-961-962-963-964-965-966-967-968-969-970-971-972-973-974-975-976-977-978-979-980-981-982-983-984-985-986-987-988-989-990-991-992-993-994-995-996-997-998-999-1000

47 straipsnis. Pasaulio žemėlapių naudojimas ribojamas - uždrausta naudoti žemėlapius, kuriuose nurodoma, kad žemėlapių naudojimas yra draudžiamas.

eil. Nr.	Kodas	Aprašymas	Žemės plotas, m ²
1	2	3	4
1	2	II. Kelių apsaugos zonos	301
2	26	XXV. Miško naudojimo apribojimai	54465
3	34	XXXIV. Nacionaliniai ir regioniniai parkai	55614
4	37	XXXVII. Geomorfologiniai draustiniai	54614
5	63	XXIX. Paviršinio vandens telkinių apsaugos zonos	51239

SEPTYNTAS

eil. Nr.	Kodas	Aprašymas	Plotas, m ²
1	2	3	4
1	2	XXIX. Paviršinio vandens telkinių apsaugos zonos	51239

opary



VALSTYBĖS ĮMONĖ REGISTRŲ CENTRAS
Vincio Kudirkos g. 18-3, 03105 Vilnius, tel. (8 5) 2688 262, faks. (8 5) 2688 311, el.p. info@registrucentras.lt

NEKILNOJAMOJO TURTO REGISTRO CENTRINIO DUOMENŲ BANKO IŠRAŠAS

1. Nekilnojamojo turto registre įregistruotas turtas: 2018-03-22 15:07:09

Registro Nr.: 44/2213702
Registro tipas: Žemės sklypas
Sudarymo data: 2018-02-22

Šakių r. sav., Lukšių sen., Samuolynės k.
Registro tvarkytojas: Valstybės įmonės Registrų centro Marijampolės filialas

2. Nekilnojamieji daiktai:

2.1.

Žemės sklypas

Šakių r. sav., Lukšių sen., Samuolynės k.

Unikalus daikto numeris: 4400-4940-5003
Žemės sklypo kadastro numeris ir kadastro

vietovės pavadinimas: 8401/0001:272 Agurkiškės k.v.

Daikto pagrindinė naudojimo paskirtis: Miškų ūkio

Žemės sklypo naudojimo būdas: Ūkinių miškų sklypai

Žemės sklypo plotas: 6.3551 ha

Žemės ūkio naudmenų plotas viso: 3.4110 ha

iš jo: pievų ir natūralių ganyklų plotas: 3.4110 ha

Miško žemės plotas: 2.5374 ha

Vandens telkinių plotas: 0.4067 ha

Žemės ūkio naudmenų našumo balas: 18,6

Matavimų tipas: Žemės sklypas suformuotas atliekant kadastrinius matavimus

Indeksuota žemės sklypo vertė: 5658 Eur

Indeksuota žemės sklypo vertė be miško: 1067 Eur

Indeksuota miško vertė: 4590 Eur

Indeksuota miško medynų vertė: 4090 Eur

Žemės sklypo vertė: 1832 Eur

Sklypo vertė be miško žemės ir medynų: 667 Eur

Miško žemės ir medynų vertė: 1165 Eur

Miško medynų vertė: 852 Eur

Vidutinė rinkos vertė: 7030 Eur

Vidutinės rinkos vertės nustatymo data: 2018-02-22

Vidutinės rinkos vertės nustatymo būdas: Masinis vertinimas

Kadastro duomenų nustatymo data: 2017-12-18

3. Daikto priklausiniai iš kito registro: įrašų nėra

4. Nuosavybė:

4.1.

Nuosavybės teisė

Savininkas: LIETUVOS RESPUBLIKA, a.k. 111105555

Daiktas: žemės sklypas Nr. 4400-4940-5003, aprašytas p. 2.1.

Įregistravimo pagrindas: 2018-02-14 Nacionalinės žemės tarnybos teritorinio skyriaus vedėjo sprendimas Nr. 18SK-67-(14.18.110.)

Įrašas galioja: Nuo 2018-03-06

5. Valstybės ir savivaldybių žemės patikėjimo teisė:

5.1.

Valstybinė žemės patikėjimo teisė

Patikėtinis: Nacionalinė žemės tarnyba prie Žemės ūkio ministerijos, a.k. 188704927

Daiktas: žemės sklypas Nr. 4400-4940-5003, aprašytas p. 2.1.

Įregistravimo pagrindas: 2018-02-14 Nacionalinės žemės tarnybos teritorinio skyriaus vedėjo sprendimas Nr. 18SK-67-(14.18.110.)

Įrašas galioja: Nuo 2018-03-06

6. Kitos daiktinės teisės : įrašų nėra

Kopija tikra

epaunig

7. Juridiniai faktai: įrašų nėra

8. Žymos: įrašų nėra

9. Specialiosios žemės ir miško naudojimo sąlygos:

9.1.

XXVIII. Vandens telkiniai

Daiktas: žemės sklypas Nr. 4400-4940-5003, aprašytas p. 2.1.
[registravimo pagrindas: 2018-02-14 Nacionalinės žemės tarnybos teritorinio
skyriaus vedėjo sprendimas Nr. 18SK-67-(14.18.110.)

Plotas: 0.4067 ha

[rašas galioja: Nuo 2018-02-23

9.2.

VI. Elektros linijų apsaugos zonos

Daiktas: žemės sklypas Nr. 4400-4940-5003, aprašytas p. 2.1.
[registravimo pagrindas: 2018-02-14 Nacionalinės žemės tarnybos teritorinio
skyriaus vedėjo sprendimas Nr. 18SK-67-(14.18.110.)

Plotas: 0.776 ha

[rašas galioja: Nuo 2018-02-23

9.3.

II. Kelių apsaugos zonos

Daiktas: žemės sklypas Nr. 4400-4940-5003, aprašytas p. 2.1.
[registravimo pagrindas: 2018-02-14 Nacionalinės žemės tarnybos teritorinio
skyriaus vedėjo sprendimas Nr. 18SK-67-(14.18.110.)

Plotas: 0.1105 ha

[rašas galioja: Nuo 2018-02-23

9.4.

**XXIX. Paviršinio vandens telkinių pakrantės apsaugos
juostos**

Daiktas: žemės sklypas Nr. 4400-4940-5003, aprašytas p. 2.1.
[registravimo pagrindas: 2018-02-14 Nacionalinės žemės tarnybos teritorinio
skyriaus vedėjo sprendimas Nr. 18SK-67-(14.18.110.)

Plotas: 0.2516 ha

[rašas galioja: Nuo 2018-02-23

9.5.

XXIX. Paviršinio vandens telkinių apsaugos zonos

Daiktas: žemės sklypas Nr. 4400-4940-5003, aprašytas p. 2.1.
[registravimo pagrindas: 2018-02-14 Nacionalinės žemės tarnybos teritorinio
skyriaus vedėjo sprendimas Nr. 18SK-67-(14.18.110.)

Plotas: 4.4212 ha

[rašas galioja: Nuo 2018-02-23

9.6.

XXVI. Miško naudojimo apribojimai

Daiktas: žemės sklypas Nr. 4400-4940-5003, aprašytas p. 2.1.
[registravimo pagrindas: 2018-02-14 Nacionalinės žemės tarnybos teritorinio
skyriaus vedėjo sprendimas Nr. 18SK-67-(14.18.110.)

Plotas: 2.5374 ha

[rašas galioja: Nuo 2018-02-23

10. Daikto registravimas ir kadastro žymos:

10.1.

Suformuotas naujas (daikto registravimas)

Daiktas: žemės sklypas Nr. 4400-4940-5003, aprašytas p. 2.1.
[registravimo pagrindas: 2018-02-14 Nacionalinės žemės tarnybos teritorinio
skyriaus vedėjo sprendimas Nr. 18SK-67-(14.18.110.)

[rašas galioja: Nuo 2018-02-23

10.2.

Kadastrinius matavimus atliko (kadastro žyma)

ANTANAS STEPULAITIS

Daiktas: žemės sklypas Nr. 4400-4940-5003, aprašytas p. 2.1.
[registravimo pagrindas: 2008-09-03 Kvalifikacijos pažymėjimas Nr. 2M-M-607
2017-12-18 Nekilnojamojo daikto kadastro duomenų byla

[rašas galioja: Nuo 2018-02-23

11. Registro pastabos ir nuorodos: įrašų nėra


12. Kita informacija: įrašų nėra

13. Informacija apie duomenų sandoriui tkslinimą: įrašų nėra

Kopija tikra

spėj

Dokumentą atspausdino Vedėja



2018-03-22 15:07:09

ILONA BIRBILIENE

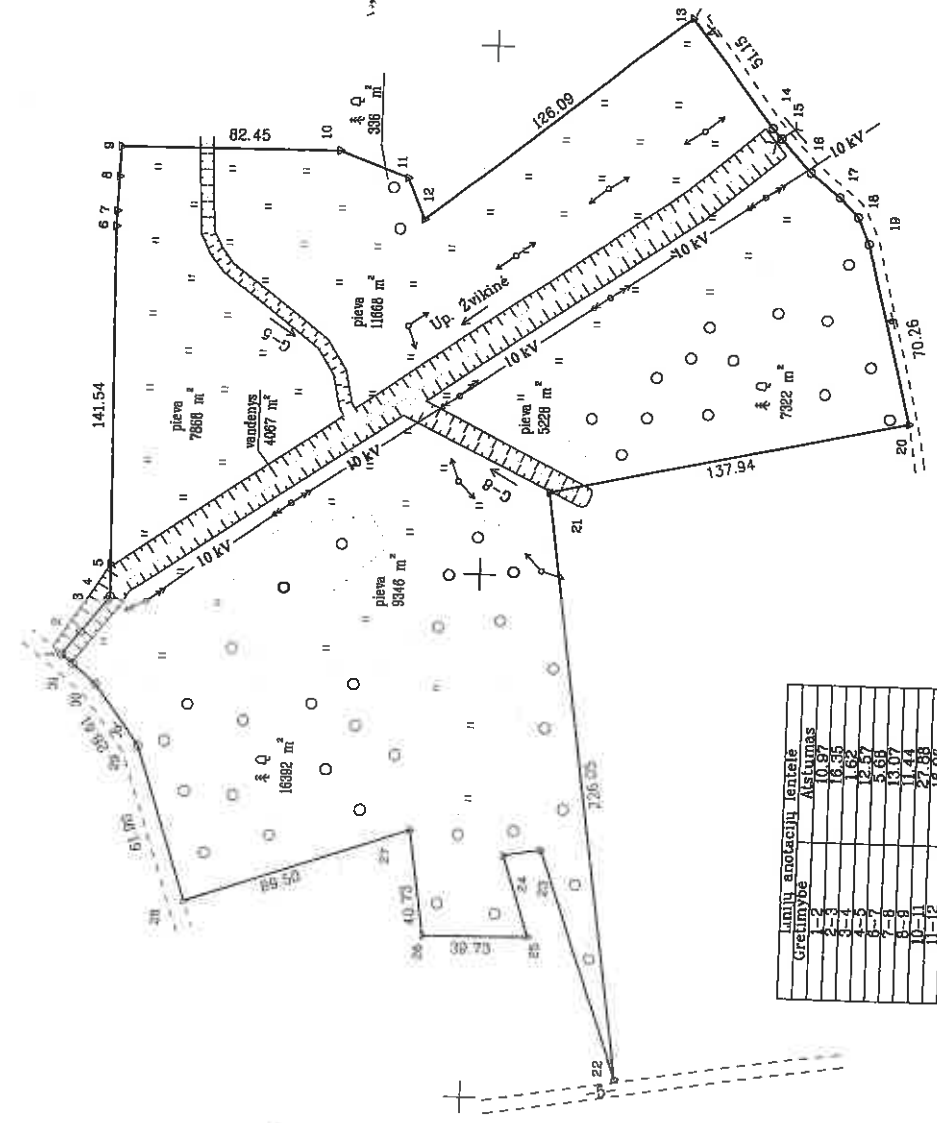
Kopija tikra

Valstybinis Registras
Klaipėdos apskr.
Klaipėda
Klaipėdos m. savivaldybės administracija
paug



ŽEMĖS SKLYPO PLANAS M 1:2000
Sklypo plotas 63551 m.²

60868200
52200



Greivnybė	Linijų asociacijų lentelė	Aštūmas
1	10.97	16.35
2	16.35	16.35
3	16.35	16.35
4	16.35	16.35
5	16.35	16.35
6	16.35	16.35
7	16.35	16.35
8	16.35	16.35
9	16.35	16.35
10	16.35	16.35
11	16.35	16.35
12	16.35	16.35
13	16.35	16.35
14	16.35	16.35
15	16.35	16.35
16	16.35	16.35
17	16.35	16.35
18	16.35	16.35
19	16.35	16.35
20	16.35	16.35
21	16.35	16.35
22	16.35	16.35
23	16.35	16.35
24	16.35	16.35
25	16.35	16.35
26	16.35	16.35
27	16.35	16.35
28	16.35	16.35
29	16.35	16.35
30	16.35	16.35

Kopija tikra

Handwritten signature

Kadastras:	vietovė	Agurikiškės	biobas	sklypas
Žemės sklypo kadastro Nr.:	B 4 0 1 0 0 0 1			
Gatvė, namo Nr.	Skil. proj. Nr. 485			
Kaimas (miestelis)	Samuoliūnės			
Seniūnija	Lukšių			
Miestas (rajonas)	Sakių			
Apkritis	Marijampolės			
Greivnybė	Greivnybė žemės sklypo kadastro Nr.	Pažabos		
1-6	8402/0005:0158	Privati žemė		
6-9	8462/0005:0034	Privati žemė		
9-11	8401/0001:0048	Privati žemė		
11-13	8401/0001:0033	Privati žemė		
13-21		Valstybės žemė, kelias 4 m. plotis		
21-27	8401/0001:0014	Privati žemė		
27-28	8401/0001:0098	Privati žemė		
28-29	8401/0001:0087	Privati žemė		
29-31		Valstybės žemė, kelias 6 m. plotis		

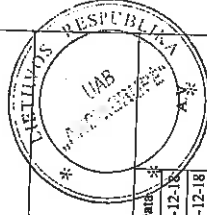
Taisymu tikėti
Handwritten signature

SKLYPO RIBOS PAŽYRĖTOS KADASTRO ŽEMĖLAPIYJE
VI BEBISTRUČIŲ RIBAS MARIJAMPOLĖS FILIALIS
2010
Handwritten signature

Su paženklinamomis vietovėse žemės sklypo ribomis, aprašytomis ... 2017. ... m.
... 12 ... mėn. 18. d. žemės sklypo pesenklinimo-pažodymo akte, ir nustalytu plotu sutinku:
Žemės sąvūtkios (audolojas):

VI "Sakių miškų urėtija"
(vėnas, pėnas)
Vynauisės
riškūnės
Simonas Šlingas
(pėnas) 2017-12-18 (data)

Nacionalinė žemės tarnyba prie Žemės ūkio ministro Sakių žemėtvarkos
Paukrioz: *Handwritten signature*
Suderio: *Handwritten signature*
(pėnas) *Handwritten signature*
Daina Starinskienė



UAB "Archigrupė"
i.k. 302509419

Paragios vykdytojas aslaėmė	Pėnas	Vėdas, pavėrdė	Dėna
	<i>Handwritten signature</i>	Antanas Šepulėlis	2017-12-18
		Žana Kalūnaitė	2017-12-18

ĶĒMĒS SKIŅPO PLĀNS M 1:2000
 Skjpo plāns 63551 m²

Ķemēs skjpo kadastra Nr. 94010001001
 KOORDINĀCIŅ ZINĀRĀSĒMIS

Koordināciju sistēma	LKS-94			
Taģo Nr.	Kods	X	Y	Taģo Nr.
1	R	6088156.46	454964.64	
2	R	6088148.82	454973.37	
3	R	6088139.72	454986.23	
4	R	6088138.90	454987.63	
5	R	6088138.16	455000.20	
6	R	6088141.83	455128.14	
7	R	6088141.64	455134.82	
8	R	6088141.22	455147.88	
9	R	6088140.85	455159.31	
10	R	6088058.40	455159.86	
11	R	6088032.21	455150.29	
12	R	6088028.64	455134.65	
13	R	6087926.53	455212.59	
14	R	6087995.42	455171.99	
15	R	6087891.94	455168.29	
16	R	6087860.33	455155.95	
17	R	6087869.05	455146.83	
18	R	6087861.82	455139.57	
19	R	6087857.40	455129.44	
20	R	6087839.92	455061.99	
21	R	6087974.62	455031.65	
22	R	6087942.09	454807.95	
23	R	6087973.03	454895.08	
24	R	6087987.17	454892.62	
25	R	6087976.87	454881.75	
26	R	6088016.60	454801.42	
27	R	6088022.68	454871.96	
28	R	6088107.19	454830.74	
29	R	6088126.61	454853.76	
30	R	6088143.60	454961.42	
31	R	6088152.35	454961.42	

SKIŅPO CENTRA KOORDINĀTES		Plānācīņa numurāklātra	
Koordinātu sistēma	Koordinātes X/Y	X	Y
Sistēma, kurpē vārdi	X=608793.88 Y=455061	50/37-51/37	50/37-51/37
Vārdi	X=608793.88 Y=455061	50/37-51/37	50/37-51/37
Zīmācī suāra	Arhīvs Skjpo Nr. M-607 (Arhīvs)	2017-E-10 (Arhīvs)	

Istrauka ē Ļetuvu Administrāciju tēsi pācēti kodēti
 [2] straušm. Pastoņ zemzemes rīozemņi sunācīmas arba gācīmas - uācraukā lauda
 nuo sepjīnācīmasi. ĩ: tīno šīno ķeturācīmsiņt euri.

Ēm. Nr.	Kods	Ļetvīno rīks	Plāns m ²

Ēm. Nr.	Kods	Aprībojīms	Ķemēs plāns. m ²
1	6	VI. Ēcīms līnų apsuāzes zons	7788
2	26	XVI. Mīšo nādojīno aprībojīms	28374
3	28	XXVII. Vārdens lēķmāi	4087
4	63	XIX. Pārīms nādens lēķmų apsuāzes zons	44212
5	64	XXI. Pārīms nādens lēķmų pārīms apsuāzes jūstos	2916
6	2	II. Ķemų apsuāzes zons	1065

Īs vāro	Ķemēs nādojīno ēspīncījs				Ķmā zemē				nūsauācīda zemē
	Zemēs dāko nādojīno arāms	piens	mīķmāi	ķemāi	vācācīja	vārdens	zēdīms	pelīcs	
3.4110	3.4110	2.5374	—	—	0.4087	—	—	—	—

Kopija tīkra

goced



VALSTYBĖS ĮMONĖ REGISTRŲ CENTRAS
Vincio Kudirkos g. 18-3, 03105 Vilnius, tel. (8 5) 2688 262, faks. (8 5) 2688 311, el.p. info@registrucentras.lt

NEKILNOJAMOJO TURTO REGISTRO CENTRINIO DUOMENŲ BANKO IŠRAŠAS

1. Nekilnojamojo turto registre įregistruotas turtas: 2018-03-06 16:52:12

Registro Nr.: 44/2213780

Registro tipas: Žemės sklypas

Sudarymo data: 2018-02-22

Šakių r. sav., Lukšių sen., Kūdrų k.

Registro tvarkytojas: Valstybės įmonės Registrų centro Marijampolės filialas

2. Nekilnojamieji daiktai:

2.1.

Žemės sklypas

Šakių r. sav., Lukšių sen., Kūdrų k.

Unikalus daikto numeris: 4400-4940-3128

Žemės sklypo kadastro numeris ir kadastro

vietovės pavadinimas: 8462/0001:110 Liepalotų k.v.

Daikto pagrindinė naudojimo paskirtis: Miškų ūkio

Žemės sklypo naudojimo būdas: Ūkinių miškų sklypai

Žemės sklypo plotas: 3.3263 ha

Žemės ūkio naudmenų plotas viso: 0.2036 ha

iš jo: ariamos žemės plotas: 0.2036 ha

Miško žemės plotas: 3.1227 ha

Nusausintos žemės plotas: 0.1429 ha

Žemės ūkio naudmenų našumo balas: 48.7

Matavimų tipas: Žemės sklypas suformuotas atliekant kadastrinius matavimus

Indeksuota žemės sklypo vertė: 5120 Eur

Indeksuota žemės sklypo vertė be miško: 170 Eur

Indeksuota miško vertė: 4950 Eur

Indeksuota miško medynų vertė: 4272 Eur

Žemės sklypo vertė: 1420 Eur

Sklypo vertė be miško žemės ir medynų: 106 Eur

Miško žemės ir medynų vertė: 1314 Eur

Miško medynų vertė: 890 Eur

Vidutinė rinkos vertė: 6422 Eur

Vidutinės rinkos vertės nustatymo data: 2017-12-18

Vidutinės rinkos vertės nustatymo būdas: Masinis vertinimas

Kadastro duomenų nustatymo data: 2017-12-18

3. Daikto priklausiniai iš kito registro: įrašų nėra

4. Nuosavybė:

4.1.

Nuosavybės teisė

Savininkas: LIETUVOS RESPUBLIKA, a.k. 111105555

Daiktas: žemės sklypas Nr. 4400-4940-3128, aprašytas p. 2.1.

Įregistravimo pagrindas: 2018-02-14 Nacionalinės žemės tarnybos teritorinio skyriaus vedėjo sprendimas Nr. 18SK-66-(14.18.110.)

Įrašas galioja: Nuo 2018-03-06

5. Valstybės ir savivaldybių žemės patikėjimo teisė:

5.1.

Valstybinės žemės patikėjimo teisė

Patikėtinis: Nacionalinė žemės tarnyba prie Žemės ūkio ministerijos, a.k. 188704927

Daiktas: žemės sklypas Nr. 4400-4940-3128, aprašytas p. 2.1.

Įregistravimo pagrindas: 2018-02-14 Nacionalinės žemės tarnybos teritorinio skyriaus vedėjo sprendimas Nr. 18SK-66-(14.18.110.)

Įrašas galioja: Nuo 2018-03-06

6. Kitos daiktinės teisės :

Kopija tikra

Kelio servitutas - teisė važiuoti transporto priemonėmis,

Handwritten signature

6.1.

naudotis pėsčiųjų taku, varyti galvijus (viešpataujantis)
 Daiktas: žemės sklypas Nr. 4400-4940-3128, aprašytas p. 2.1.
 Įregistravimo pagrindas: 2018-02-14 Nacionalinės žemės tarnybos teritorinio skyriaus
 vedėjo sprendimas Nr. 18SK-66-(14.18.110.)
 Plotas: 0.0384 ha
 Įrašas galioja: Nuo 2018-03-06

7. Juridiniai faktai: įrašų nėra

8. Žymos: įrašų nėra

9. Specialiosios žemės ir miško naudojimo sąlygos:

9.1.

XXI. Žemės sklypai, kuriuose įrengtos valstybei
 priklausančios melioracijos sistemos bei įrenginiai
 Daiktas: žemės sklypas Nr. 4400-4940-3128, aprašytas p. 2.1.
 Įregistravimo pagrindas: 2018-02-14 Nacionalinės žemės tarnybos teritorinio skyriaus
 vedėjo sprendimas Nr. 18SK-66-(14.18.110.)
 Plotas: 0.1429 ha
 Įrašas galioja: Nuo 2018-02-22

9.2.

XXVI. Miško naudojimo apribojimai
 Daiktas: žemės sklypas Nr. 4400-4940-3128, aprašytas p. 2.1.
 Įregistravimo pagrindas: 2018-02-14 Nacionalinės žemės tarnybos teritorinio skyriaus
 vedėjo sprendimas Nr. 18SK-66-(14.18.110.)
 Plotas: 3.1227 ha
 Įrašas galioja: Nuo 2018-02-22

10. Daikto registravimas ir kadastro žymos:

10.1.

Suformuotas naujas (daikto registravimas)
 Daiktas: žemės sklypas Nr. 4400-4940-3128, aprašytas p. 2.1.
 Įregistravimo pagrindas: 2018-02-14 Nacionalinės žemės tarnybos teritorinio skyriaus
 vedėjo sprendimas Nr. 18SK-66-(14.18.110.)
 Įrašas galioja: Nuo 2018-02-22

10.2.

Kadastrinius matavimus atliko (kadastro žyma)
 ANTANAS STEPULAITIS
 Daiktas: žemės sklypas Nr. 4400-4940-3128, aprašytas p. 2.1.
 Įregistravimo pagrindas: 2008-09-03 Kvalifikacijos pažymėjimas Nr. 2M-M-607
 2017-12-18 Nekilnojamojo daikto kadastro duomenų byla
 Įrašas galioja: Nuo 2018-02-22

11. Registro pastabos ir nuorodos: įrašų nėra

12. Kita informacija: įrašų nėra

13. Informacija apie duomenų sandoriui tikslinti: įrašų nėra

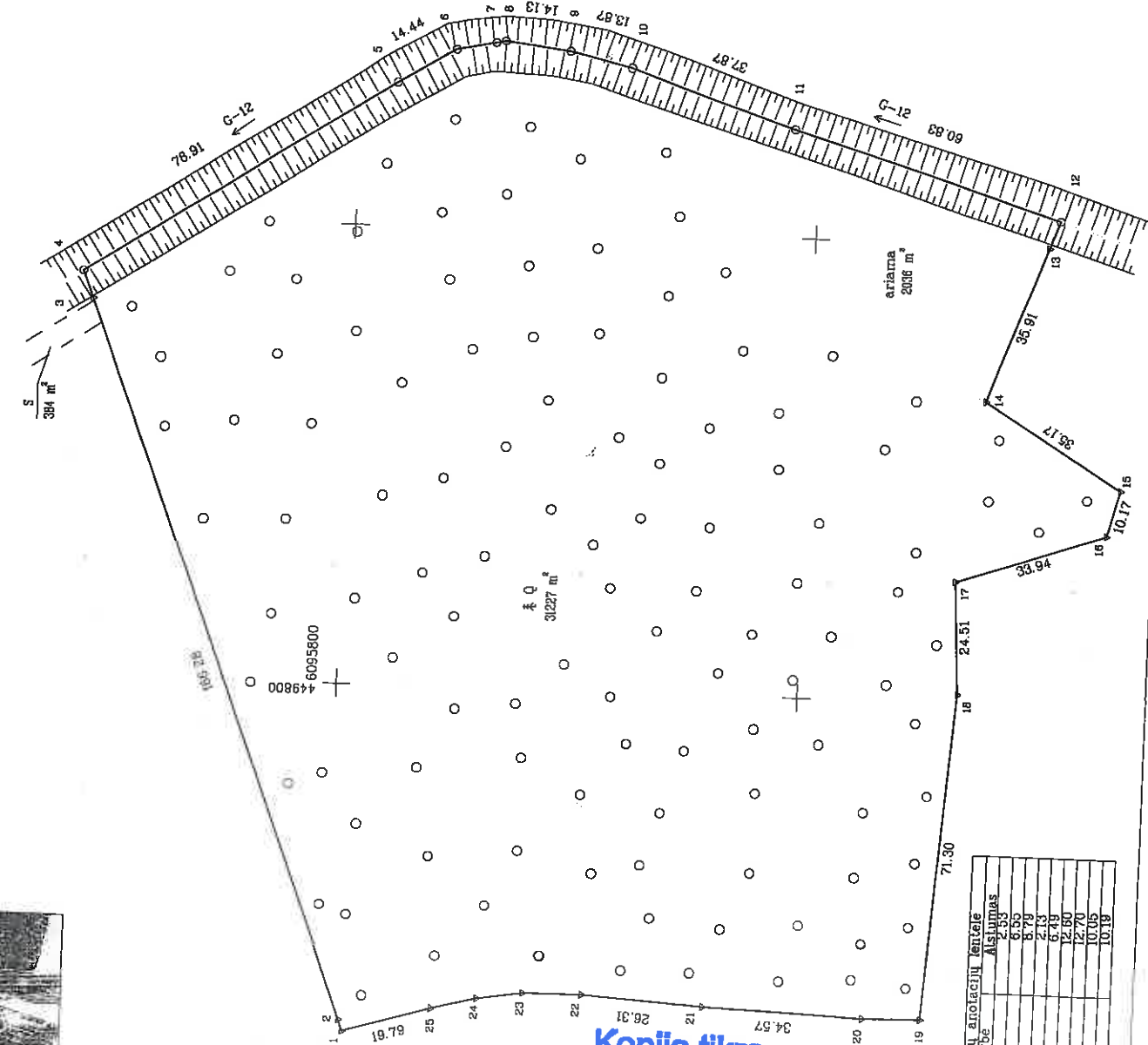
Dokumentą atspausdino Vyresnioji
registratorėRENATA
ŠVELNYTĖ

2018-03-06 16:52:12

Kopija tikra

ŽEMĒS SKLYPO PLANAS M 1:1000
Sklypo plotas 33263 m²

Kūdras k



Kopija tikra

Handwritten signature

Kadastrs:	cielavē	Liepāloļu	blokas	sklyps
Zemes sklypo kadastrs Nr.	8	4	6	2
	0	0	0	1
Ģeogr. nomen. Nr.	SKL. proj. Nr. 687			
Kaimas (mīkstais)	Kūdras			
Saistīšana	Lukšņu			
Apkrītis (reģions)	Sakiu			
Apkrītis	Marjampolē			

Ģeogr. nomen. Nr.	8462/0001:08	Ģeogr. nomen. Nr.	8462/0001:183
Ģeogr. nomen. Nr.	8410/0002:421	Ģeogr. nomen. Nr.	8462/0001:137
Ģeogr. nomen. Nr.	8462/0001:137	Ģeogr. nomen. Nr.	8462/0001:176
Ģeogr. nomen. Nr.	8462/0001:176	Ģeogr. nomen. Nr.	8462/0001:183

SKLYPO BRĪDĀS PĀRŪMĒTOS KADASTRU ŽEMĒLĀPŪJĒ
VI REĢISTRĒS ĢEOMĒTRISKAJĀS ĀRĀMĀJĀS PĀRĀRĀS
2016.02.22

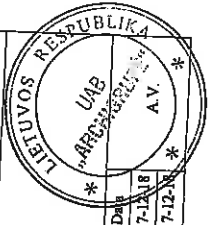
Su pašreizējais stāvoklis zemes sklypa rīkotājam, apraizotam ... 2017. ... m.
... 18. ... mēn. 18. d. zemes sklypa pašreizējā - pārdotājam, ir nodrošināts pilsētā:
Zemes savstarpējais (naudojoties):

VI "Sakiu, mīkstu urēdija"
Vairāks
Sociālais
Sīpoms Sīpoms
Sīpoms Sīpoms
(paris)

Nacionālā zemes larnība prie Zemes ģeogr. ministriete Sakiu zemeņkore
Pulkciņis: M.K. SAKI
Sociālais: Sakiu sklypas
Nacionālā zemes larnības
Sakiu sklypas
Vairāks sociālais

Ģeogr. nomen. Nr.	1-2	2-3	3-4	4-5	5-6	6-7	7-8	8-9	9-10	10-11	11-12	12-13	13-14	14-15	15-16	16-17	17-18	18-19	19-20	20-21	21-22	22-23	23-24	24-25
Plotas	2.35	6.50	6.79	2.13	6.43	12.70	10.05	10.19																

UAB "Archigrupē"
i.k. 302509419



Pamēģis	Varēģis	Dat
vykdyroģis	Varēģis, pavardē	2017.12.18
asistēģis	Zana Kalģinģnē	2017.12.18

ZĒMĒS SKIŅPO PLĀNS M 1:1000

Skjpo pļots 33263 m²

Zemes skjpo kadastro Nr. B146200011
 KOORDINACIJU ZĪMĀKASTIS

SEKŪRĪTĪBAS

Seritudo nāis

Skj. Nr.	Kodas	Seritudo nāis	Pļots m ²
1	114	Kājio seritudo - lāis vāitudo Uraspulo pļotomāis, nādāis pēdijū tāk. vāpī gāpļis (vāpļatāpānāis)	364

Īpomeitjs apie zemes nādājimo apribojimus

Skj. Nr.	Kodas	Aprībojimai	Zemes pļots m ²
1	26	XVI Māio nādājimo apribojimai	3127
2	21	XII Zemes skjpo, kurjos pļotus māpļi pļotomāis nādājis skānos hī pļotimā	1429

Koordinacijū sistēma	LKS-94	X	Y
Tāko Nr.			
Kodas	X	Y	
1	R	6095795.56	448724.29
2	R	6095796.47	448726.63
3	R	6095855.73	448882.01
4	R	6095858.08	448888.12
5	R	6095792.05	448931.32
6	R	6095779.58	448936.60
7	R	6095770.87	448940.38
8	R	6095766.88	448940.79
9	R	6095754.87	448939.82
10	R	6095741.37	448938.75
11	R	6095705.48	448923.08
12	R	6095647.33	448901.84
13	R	6095661.81	448981.74
14	R	6095692.00	448963.89
15	R	6095634.63	448847.33
16	R	6095692.00	448937.51
17	R	6095666.73	448926.48
18	R	6095665.31	448902.01
19	R	6095670.81	448790.91
20	R	6095683.21	448790.75
21	R	6095717.76	448792.02
22	R	6095744.01	448793.76
23	R	6095756.71	448793.68
24	R	6095766.65	448792.19
25	R	6095776.55	448793.79

SKIŅPO CENTRO KOORDINĀTES			
Koordinacijū sistēma	Koordinātes X/Y	Plānāis nāmēklātāis	
Sistēma, kurjos vāpļi mālavāitāi	X=6095744 Y=448841	49/39	
Vāpļotāis LKS-1994	X=6095744 Y=448841	49/39	
Zīmānēdijū sistēma	Koordinātes X/Y (māitāis)	Kārtmāis Skjpotāis 2M-W-607 (kādā h pļotāis)	
		2017-11-19 (skj)	

Īvānāis h Lāisvāis Administrācijū lāisvāis pēdijū lāisvāis
 Ī2 skāpāis. Pāstojū zemesnādāis rādānēdijū sūmānāis hā gāpļimāis - vāpļmāis hānā
 mō pēpļmāisimā hī oīno sūmā kēturāisimā mū.

Zemes nādājimo apribojuma aprībojums									
Skj. Nr.	Kodas	Zemes nādājimo apribojums				Kā zemes nādājimo apribojums			
		Zemes nādājimo apribojums	apribojums	apribojums	apribojums	apribojums	apribojums	apribojums	apribojums
1	26	XVI Māio nādājimo apribojimai	3127						
2	21	XII Zemes skjpo, kurjos pļotus māpļi pļotomāis nādājis skānos hī pļotimā	1429						

Kopija tikra

[Signature]