



VALSTYBĖS ĮMONĖ REGISTRŲ CENTRAS

Vinco Kudirkos g. 18-3, LT-03105 Vilnius, tel. (5) 2688 262, faks. (5) 2688 311, el.p. info@registrucentras.lt

**NEKILNOJAMOJO TURTO REGISTRO CENTRINIO DUOMENŲ BANKO IŠRAŠAS**

2014-05-13 13:15:55

**1. Nekilnojamojo turto registre įregistruotas turtas:**

Registro Nr.: 44/1702393

Registro tipas: Žemės sklypas

Sudarymo data: 2014-05-09

Mažeikių r. sav. Mažeikių apylinkės sen. Bugenių k.

Registro tvarkytojas: Valstybės įmonės Registrų centro Telšių filialas

**2. Nekilnojamieji daiktai:**

2.1.

Žemės sklypas

Mažeikių r. sav. Mažeikių apylinkės sen. Bugenių k.

Unikalus Nr.: 4400-2964-5903

Kadastrinis Nr: 6110/0012:478 Bugenių k.v.

Pagrindinė naudojimo paskirtis: Miškų ūkio

Naudojimo būdas: Ekosistemų apsaugos miškų sklypai

Žemės sklypo plotas: 10.7245 ha

Miško žemės plotas: 8.9710 ha

Kitos žemės plotas: 1.7535 ha

Žemės ūkio naudmenų našumo balas: 38.3

Matavimų tipas: Žemės sklypas suformuotas atliekant kadastrinius matavimus

Indeksuota žemės sklypo vertė: 24299 Lt

Indeksuota žemės sklypo vertė be miško: 123 Lt

Indeksuota miško vertė: 24176 Lt

Indeksuota miško medynų vertė: 17890 Lt

Žemės sklypo vertė: 7733 Lt

Vidutinė rinkos vertė: 34690 Lt

Vidutinės rinkos vertės nustatymo data: 2014-05-13

Kadastro duomenų nustatymo data: 2013-10-11

**3. Daikto priklausiniai iš kito registro: įrašų nėra**

**4. Nuosavybė:**

4.1.

Nuosavybės teisė

Savininkas: LIETUVOS RESPUBLIKA, a.k. 111105555

Daiktas: žemės sklypas Nr. 4400-2964-5903, aprašytas p. 2.1.

[registravimo pagrindas: Nacionalinės žemės tarnybos teritorinio skyriaus vedėjo sprendimas, 2014-04-28, Nr. 35SK-(14.35.110.)-563

[rašas galioja: Nuo 2014-05-13

**5. Valstybės ir savivaldybių žemės patikėjimo teisė:**

5.1.

Valstybinė žemės patikėjimo teisė

Patikėtinis: Nacionalinė žemės tarnyba prie Žemės ūkio ministerijos, a.k. 188704927

Daiktas: žemės sklypas Nr. 4400-2964-5903, aprašytas p. 2.1.

[registravimo pagrindas: Nacionalinės žemės tarnybos teritorinio skyriaus vedėjo sprendimas, 2014-04-28, Nr. 35SK-(14.35.110.)-563

[rašas galioja: Nuo 2014-05-13

**6. Kitos daiktinės teisės : įrašų nėra**

**7. Juridiniai faktai: įrašų nėra**

**8. Žymos: įrašų nėra**

**9. Specialiosios žemės ir miško naudojimo sąlygos:**

9.1.

XXIX. Paviršinio vandens telkinių apsaugos zonos ir pakrantės apsaugos juostos

Daiktas: žemės sklypas Nr. 4400-2964-5903, aprašytas p. 2.1.  
 [registravimo pagrindas: Nacionalinės žemės tarnybos teritorinio skyriaus vedėjo  
 sprendimas, 2014-04-28, Nr. 35SK-(14.35.110.)-563  
 Plotas: 6.8032 ha  
 [rašas galioja: Nuo 2014-05-13

9.2.

**XXXIX. Hidrografiniai draustiniai**  
 Daiktas: žemės sklypas Nr. 4400-2964-5903, aprašytas p. 2.1.  
 [registravimo pagrindas: Nacionalinės žemės tarnybos teritorinio skyriaus vedėjo  
 sprendimas, 2014-04-28, Nr. 35SK-(14.35.110.)-563  
 Plotas: 10.7245 ha  
 [rašas galioja: Nuo 2014-05-13

9.3.

**XXVI. Miško naudojimo apribojimai**  
 Daiktas: žemės sklypas Nr. 4400-2964-5903, aprašytas p. 2.1.  
 [registravimo pagrindas: Nacionalinės žemės tarnybos teritorinio skyriaus vedėjo  
 sprendimas, 2014-04-28, Nr. 35SK-(14.35.110.)-563  
 Plotas: 8.971 ha  
 [rašas galioja: Nuo 2014-05-13

#### 10. Daikto registravimas ir kadastro žymos:

10.1.

**Suformuotas naujas (daikto registravimas)**  
 Daiktas: žemės sklypas Nr. 4400-2964-5903, aprašytas p. 2.1.  
 [registravimo pagrindas: Nekilnojamojo daikto kadastro duomenų byla, 2013-11-12,  
 Nr. 11-12  
 Nacionalinės žemės tarnybos teritorinio skyriaus vedėjo  
 sprendimas, 2014-04-28, Nr. 35SK-(14.35.110.)-563  
 [rašas galioja: Nuo 2014-05-13

10.2.

**Kadastrinius matavimus atliko (kadastro žyma)**  
 IĮ "Geolinija", a.k. 300053493  
 Daiktas: žemės sklypas Nr. 4400-2964-5903, aprašytas p. 2.1.  
 [registravimo pagrindas: Nekilnojamojo daikto kadastro duomenų byla, 2013-11-12,  
 Nr. 11-12  
 Kvalifikacijos pažymėjimas, Nr. 2M-M-1565  
 [rašas galioja: Nuo 2014-05-13

11. Registro pastabos ir nuorodos: [rašų nėra

12. Kita informacija: [rašų nėra

13. Informacija apie duomenų sandoriui tikslinimą: [rašų nėra

2014-05-13 13:15:55

Dokumentą atspausdino:  
 Registratore



SELINA  
 MICHNEVIČIENĖ





VALSTYBĖS ĮMONĖ REGISTRŲ CENTRAS  
 Vinco Kudirkos g. 18-3, 03105 Vilnius, tel. (8 5) 2688 262, faks. (8 5) 2688 311, el.p. info@registrucentras.lt

NEKILNOJAMOJO TURTO REGISTRO CENTRINIO DUOMENŲ BANKO IŠRAŠAS

2018-01-29 14:15:39

1. Nekilnojamojo turto registre įregistruotas turtas:

Registro Nr.: 44/2205304  
 Registro tipas: Žemės sklypas  
 Sudarymo data: 2018-01-23  
 Mažeikių r. sav., Mažeikių apylinkės sen., Bugenių k.  
 Registro tvarkytojas: Valstybės įmonės Registrų centro Telšių filialas

2. Nekilnojamieji daiktai:

2.1. Žemės sklypas  
 Mažeikių r. sav., Mažeikių apylinkės sen., Bugenių k.  
 Unikalus daikto numeris: 4400-4882-4795  
 Žemės sklypo kadastro numeris ir kadastro vietovės pavadinimas: 6110/0012:495 Bugenių k.v.  
 Daikto pagrindinė naudojimo paskirtis: Miškų ūkio  
 Žemės sklypo naudojimo būdas: Apsauginių miškų sklypai  
 Žemės sklypo plotas: 4.4319 ha  
 Žemės ūkio naudmenų plotas viso: 0.2123 ha  
 iš jo: pievų ir natūralių ganyklų plotas: 0.2123 ha  
 Miško žemės plotas: 4.2196 ha  
 Žemės ūkio naudmenų našumo balas: 47.7  
 Matavimų tipas: Žemės sklypas suformuotas atliekant kadastrinius matavimus  
 Indeksuota žemės sklypo vertė: 4130 Eur  
 Indeksuota žemės sklypo vertė be miško: 178 Eur  
 Indeksuota miško vertė: 3952 Eur  
 Indeksuota miško medynų vertė: 3149 Eur  
 Žemės sklypo vertė: 1269 Eur  
 Sklypo vertė be miško žemės ir medynų: 111 Eur  
 Miško žemės ir medynų vertė: 1158 Eur  
 Miško medynų vertė: 656 Eur  
 Vidutinė rinkos vertė: 5569 Eur  
 Vidutinės rinkos vertės nustatymo data: 2017-12-19  
 Vidutinės rinkos vertės nustatymo būdas: Masinis vertinimas  
 Kadastro duomenų nustatymo data: 2017-10-24

3. Daikto priklausiniai iš kito registro: įrašų nėra

4. Nuosavybė:

4.1. Nuosavybės teisė  
 Savininkas: LIETUVOS RESPUBLIKA, a.k. 111105555  
 Daiktas: žemės sklypas Nr. 4400-4882-4795, aprašytas p. 2.1.  
 Įregistravimo pagrindas: 2018-01-12 Nacionalinės žemės tarnybos teritorinio skyriaus vedėjo sprendimas Nr. 35SK-49-(14.35.110.)  
 Įrašas galioja: Nuo 2018-01-29

5. Valstybės ir savivaldybių žemės patikėjimo teisė:

5.1. Valstybinės žemės patikėjimo teisė  
 Patikėtinis: Nacionalinė žemės tarnyba prie Žemės ūkio ministerijos, a.k. 188704927  
 Daiktas: žemės sklypas Nr. 4400-4882-4795, aprašytas p. 2.1.  
 Įregistravimo pagrindas: 2018-01-12 Nacionalinės žemės tarnybos teritorinio skyriaus vedėjo sprendimas Nr. 35SK-49-(14.35.110.)  
 Įrašas galioja: Nuo 2018-01-29

6. Kitos daiktinės teisės : įrašų nėra

7. Juridiniai faktai: įrašų nėra

## 8. Žymos: įrašų nėra

## 9. Specialiosios žemės ir miško naudojimo sąlygos:

- 9.1. **XXIX. Paviršinio vandens telkinių pakrantės apsaugos juostos**  
 Daiktas: žemės sklypas Nr. 4400-4882-4795, aprašytas p. 2.1.  
 Įregistravimo pagrindas: 2018-01-12 Nacionalinės žemės tarnybos teritorinio skyriaus vedėjo sprendimas Nr. 35SK-49-(14.35.110.)  
 Plotas: 0.1297 ha  
 Įrašas galioja: Nuo 2018-01-29
- 9.2. **XXIX. Paviršinio vandens telkinių apsaugos zonos**  
 Daiktas: žemės sklypas Nr. 4400-4882-4795, aprašytas p. 2.1.  
 Įregistravimo pagrindas: 2018-01-12 Nacionalinės žemės tarnybos teritorinio skyriaus vedėjo sprendimas Nr. 35SK-49-(14.35.110.)  
 Plotas: 2.8222 ha  
 Įrašas galioja: Nuo 2018-01-29
- 9.3. **XXXIX. Hidrografiniai draustiniai**  
 Daiktas: žemės sklypas Nr. 4400-4882-4795, aprašytas p. 2.1.  
 Įregistravimo pagrindas: 2018-01-12 Nacionalinės žemės tarnybos teritorinio skyriaus vedėjo sprendimas Nr. 35SK-49-(14.35.110.)  
 Plotas: 1.7987 ha  
 Įrašas galioja: Nuo 2018-01-29
- 9.4. **XXVI. Miško naudojimo apribojimai**  
 Daiktas: žemės sklypas Nr. 4400-4882-4795, aprašytas p. 2.1.  
 Įregistravimo pagrindas: 2018-01-12 Nacionalinės žemės tarnybos teritorinio skyriaus vedėjo sprendimas Nr. 35SK-49-(14.35.110.)  
 Plotas: 4.2196 ha  
 Įrašas galioja: Nuo 2018-01-29
- 9.5. **XIX. Nekilnojamųjų kultūros vertybių teritorija ir apsaugos zonos**  
 Daiktas: žemės sklypas Nr. 4400-4882-4795, aprašytas p. 2.1.  
 Įregistravimo pagrindas: 2018-01-12 Nacionalinės žemės tarnybos teritorinio skyriaus vedėjo sprendimas Nr. 35SK-49-(14.35.110.)  
 Plotas: 0.3461 ha  
 Įrašas galioja: Nuo 2018-01-29
- 9.6. **VI. Elektros linijų apsaugos zonos**  
 Daiktas: žemės sklypas Nr. 4400-4882-4795, aprašytas p. 2.1.  
 Įregistravimo pagrindas: 2018-01-12 Nacionalinės žemės tarnybos teritorinio skyriaus vedėjo sprendimas Nr. 35SK-49-(14.35.110.)  
 Plotas: 0.291 ha  
 Įrašas galioja: Nuo 2018-01-29
- 9.7. **II. Kelių apsaugos zonos**  
 Daiktas: žemės sklypas Nr. 4400-4882-4795, aprašytas p. 2.1.  
 Įregistravimo pagrindas: 2018-01-12 Nacionalinės žemės tarnybos teritorinio skyriaus vedėjo sprendimas Nr. 35SK-49-(14.35.110.)  
 Plotas: 0.3775 ha  
 Įrašas galioja: Nuo 2018-01-29

## 10. Daikto registravimas ir kadastro žymos:

- 10.1. **Suformuotas naujas (daikto registravimas)**  
 Daiktas: žemės sklypas Nr. 4400-4882-4795, aprašytas p. 2.1.  
 Įregistravimo pagrindas: 2017-12-17 Nekilnojamojo daikto kadastro duomenų byla Nr. 10  
 2018-01-12 Nacionalinės žemės tarnybos teritorinio skyriaus vedėjo sprendimas Nr. 35SK-49-(14.35.110.)  
 Įrašas galioja: Nuo 2018-01-29
- 10.2. **Kadastrinius matavimus atliko (kadastro žyma)**  
**SERHIY CHERES**  
 Daiktas: žemės sklypas Nr. 4400-4882-4795, aprašytas p. 2.1.

[registravimo pagrindas: 2009-03-20 Kvalifikacijos pažymėjimas Nr. 2M-M-903  
2017-12-17 Nekilnojamojo daikto kadastro duomenų byla  
Nr. 10

[rašas galioja: Nuo 2018-01-29

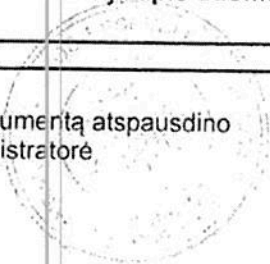
11. Registro pastabos ir nuorodos: įrašų nėra

12. Kita informacija: įrašų nėra

13. Informacija apie duomenų sandoriui tikslinimą: įrašų nėra

2018-01-29 14:15:39

Dokumentą atspausdino  
Registratore



DANUTĖ  
SEMĖNIENĖ





VALSTYBĖS ĮMONĖ REGISTRŲ CENTRAS  
 Vinco Kudirkos g. 18-3, LT-03105 Vilnius, tel. (5) 2688 262, faks. (5) 2688 311, el.p. info@registrucentras.lt

## NEKILNOJAMOJO TURTO REGISTRO CENTRINIO DUOMENŲ BANKO IŠRAŠAS

2014-09-15 13:35:57

### 1. Nekilnojamojo turto registre įregistruotas turtas:

Registro Nr.: 44/1734545  
 Registro tipas: Žemės sklypas  
 Sudarymo data: 2014-09-11  
 Mažeikių r. sav. Mažeikių apylinkės sen. Ruzgų k.  
 Registro tvarkytojas: Valstybės įmonės Registrų centro Telšių filialas

### 2. Nekilnojamieji daiktai:

2.1. Žemės sklypas  
 Mažeikių r. sav. Mažeikių apylinkės sen. Ruzgų k.  
 Unikalus Nr.: 4400-3066-9182  
 Žemės sklypo kadastro numeris: 6110/0014:230 Bugenių k.v.  
 Pagrindinė naudojimo paskirtis: Miškų ūkio  
 Naudojimo būdas: Apsauginių miškų sklypai  
 Žemės sklypo plotas: 1.9712 ha  
 Žemės ūkio naudmenų plotas viso: 0.5949 ha  
 iš jo: ariamos žemės plotas: 0.5949 ha  
 Miško žemės plotas: 1.3387 ha  
 Vandens telkinių plotas: 0.0376 ha  
 Žemės ūkio naudmenų našumo balas: 34.6  
 Matavimų tipas: Žemės sklypas suformuotas atliekant kadastrinius matavimus  
 Indeksuota žemės sklypo vertė: 2029 Lt  
 Indeksuota žemės sklypo vertė be miško: 1146 Lt  
 Indeksuota miško vertė: 883 Lt  
 Indeksuota miško medynų vertė: 14 Lt  
 Žemės sklypo vertė: 1262 Lt  
 Vidutinė rinkos vertė: 3544 Lt  
 Vidutinės rinkos vertės nustatymo data: 2014-09-15  
 Kadastro duomenų nustatymo data: 2013-10-11

### 3. Daikto priklausiniai iš kito registro: įrašų nėra

### 4. Nuosavybė:

4.1. Nuosavybės teisė  
 Savininkas: LIETUVOS RESPUBLIKA, a.k. 111105555  
 Daiktas: žemės sklypas Nr. 4400-3066-9182, aprašytas p. 2.1.  
 [registravimo pagrindas: Nacionalinės žemės tarnybos teritorinio skyriaus vedėjo sprendimas, 2014-04-11, Nr. 35SK-(14.35.110.)-482  
 [rašas galioja: Nuo 2014-09-15

### 5. Valstybės ir savivaldybių žemės patikėjimo teisė:

5.1. Valstybinės žemės patikėjimo teisė  
 Patikėtinis: Nacionalinė žemės tarnyba prie Žemės ūkio ministerijos, a.k. 188704927  
 Daiktas: žemės sklypas Nr. 4400-3066-9182, aprašytas p. 2.1.  
 [registravimo pagrindas: Nacionalinės žemės tarnybos teritorinio skyriaus vedėjo sprendimas, 2014-04-11, Nr. 35SK-(14.35.110.)-482  
 [rašas galioja: Nuo 2014-09-15

### 6. Kitos daiktinės teisės : įrašų nėra

### 7. Juridiniai faktai: įrašų nėra

### 8. Žymos: įrašų nėra

### 9. Specialiosios žemės ir miško naudojimo sąlygos:

# ŽEMĖS SKLYPO PLANAS M 1:2000

Sklypo plotas 44319 m<sup>2</sup>

Žemės sklypo kadastro Nr. **6111000112**

## KOORDINACIŲ ŽINIARAŠTIS

Koordinacių sistema LKS-94		X		Y		X		Y	
Uždav. Nr.	Kodas	X	Y	Uždav. Nr.	Kodas	X	Y	Uždav. Nr.	Kodas
1	R	6244382.51	387137.25						
2	R	6244382.51	387137.25						
3	R	6244387.70	387142.89						
4	R	6244383.76	387403.35						
5	R	6244377.02	387403.35						
6	R	6244383.96	387403.96						
7	R	6244383.96	387363.05						
8	R	6244383.96	387344.37						
9	R	6244383.96	387323.60						
10	R	6244383.96	387302.83						
11	R	6244383.96	387289.95						
12	R	6244383.96	387276.63						
13	R	6244383.96	387263.29						
14	R	6244383.96	387249.79						
15	R	6244383.96	387240.04						
16	R	6244383.96	387234.10						
17	R	6244383.96	387235.41						
18	R	6244383.96	387230.50						
19	R	6244383.96	387220.50						
20	R	6244383.96	387204.50						
21	R	6244383.96	387187.36						
22	R	6244383.96	387173.11						
23	R	6244383.96	387151.32						
24	R	6244383.96	387151.36						
25	R	6244383.96	387151.71						
26	R	6244383.96	387140.10						

SKLYPO CENTRO KOORDINATĖS	
Koordinacių sistema	Uždav. Nr. / Kodas
WGS-84	2 / R
Žiniaraščių adresas	S. Cheres (ardas ir parvaiz)
	2M-31-90/3 (kadastacinis žemėlapis Nr.)
	2017-10-24 (data)

Ši rašutis iš Lietuvos Respublikos administracinių nusprendimų kodekso 112 straipsnio. Nuolatinių žemėnaščių ribose žemėnaščių sukuriamas arba sugadintas arba sugadintas elektroninis būdu, nuo neplyšiamas šio žemėnaščių simbolio ketinamas išduoti.

Duomenys apie žemės naudojimo apribojimus			
El. Nr.	Kodas	Aprašymai	Žemės plotas, m <sup>2</sup>
1	2	3	4
1	2	II. kelių apsaugos zonos	3775
2	6	VI. Elektrės linijų apsaugos zonos	2310
3	19	XX. Reikšmingųjų kultūros vertybių teritorijos ir apsaugos zonos	3461
4	20	XXI. Miesto naudojimo apribojimai	4296
5	39	XXIX. Hidrografiniai draudimai	17987
6	63	XXV. Paviršinio vandens telkinių apsaugos zonos	28222
7	64	XXV. Paviršinio vandens telkinių paviršiaus apsaugos juostos	1237

SERVITUTAS	
El. Nr.	Kodas
	Servituto rūšis
	Plotas, m <sup>2</sup>

- 9.1. **LII. Dirvožemio apsauga**  
Daiktas: žemės sklypas Nr. 4400-3066-9182, aprašytas p. 2.1.  
[registravimo pagrindas: Nacionalinės žemės tarnybos teritorinio skyriaus vedėjo sprendimas, 2014-04-11, Nr. 35SK-(14.35.110.)-482  
Plotas: 0.5949 ha  
[rašas galioja: Nuo 2014-09-15
- 9.2. **XXIX. Paviršinio vandens telkinių apsaugos zonos ir pakrantės apsaugos juostos**  
Daiktas: žemės sklypas Nr. 4400-3066-9182, aprašytas p. 2.1.  
[registravimo pagrindas: Nacionalinės žemės tarnybos teritorinio skyriaus vedėjo sprendimas, 2014-04-11, Nr. 35SK-(14.35.110.)-482  
Plotas: 1.9712 ha  
[rašas galioja: Nuo 2014-09-15
- 9.3. **XXVI. Miško naudojimo apribojimai**  
Daiktas: žemės sklypas Nr. 4400-3066-9182, aprašytas p. 2.1.  
[registravimo pagrindas: Nacionalinės žemės tarnybos teritorinio skyriaus vedėjo sprendimas, 2014-04-11, Nr. 35SK-(14.35.110.)-482  
Plotas: 1.3263 ha  
[rašas galioja: Nuo 2014-09-15
- 9.4. **XXI. Žemės sklypai, kuriuose įrengtos valstybei priklausančios melioracijos sistemos bei įrenginiai**  
Daiktas: žemės sklypas Nr. 4400-3066-9182, aprašytas p. 2.1.  
[registravimo pagrindas: Nacionalinės žemės tarnybos teritorinio skyriaus vedėjo sprendimas, 2014-04-11, Nr. 35SK-(14.35.110.)-482  
Plotas: 1.9712 ha  
[rašas galioja: Nuo 2014-09-15
- 9.5. **VI. Elektros linijų apsaugos zonos**  
Daiktas: žemės sklypas Nr. 4400-3066-9182, aprašytas p. 2.1.  
[registravimo pagrindas: Nacionalinės žemės tarnybos teritorinio skyriaus vedėjo sprendimas, 2014-04-11, Nr. 35SK-(14.35.110.)-482  
Plotas: 0.4386 ha  
[rašas galioja: Nuo 2014-09-15
- 9.6. **II. Kelių apsaugos zonos**  
Daiktas: žemės sklypas Nr. 4400-3066-9182, aprašytas p. 2.1.  
[registravimo pagrindas: Nacionalinės žemės tarnybos teritorinio skyriaus vedėjo sprendimas, 2014-04-11, Nr. 35SK-(14.35.110.)-482  
Plotas: 0.3349 ha  
[rašas galioja: Nuo 2014-09-15
- 10. Daikto registravimas ir kadastro žymos:**
- 10.1. **Kadastrinius matavimus atliko (kadastro žyma)**  
I| "Geolinija", a.k. 300053493  
Daiktas: žemės sklypas Nr. 4400-3066-9182, aprašytas p. 2.1.  
[registravimo pagrindas: Kvalifikacijos pažymėjimas, 2011-06-16, Nr. 2M-M-1565  
Nekilnojamojo daikto kadastro duomenų byla, 2013-11-20, Nr. 11-20  
[rašas galioja: Nuo 2014-09-15
- 10.2. **Suformuotas naujas (daikto registravimas)**  
Daiktas: žemės sklypas Nr. 4400-3066-9182, aprašytas p. 2.1.  
[registravimo pagrindas: Nekilnojamojo daikto kadastro duomenų byla, 2013-11-20, Nr. 11-20  
Nacionalinės žemės tarnybos teritorinio skyriaus vedėjo sprendimas, 2014-04-11, Nr. 35SK-(14.35.110.)-482  
[rašas galioja: Nuo 2014-09-15
- 11. Registro pastabos ir nuorodos: [rašų nėra**
- 12. Kita informacija: [rašų nėra**
- 13. Informacija apie duomenų sandoriui tikslinimą: [rašų nėra**

2014-09-15 13:35:57


Dokumenta atspausdino:  
Registratore



*Selina Michnevičienė*  
*Registratore*

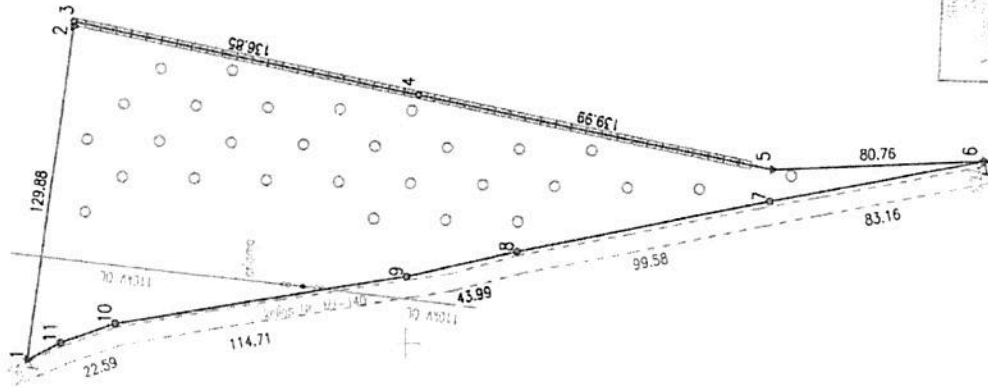
SELINA  
MICHNEVIČIENĖ

Registratore  
Registratore



Žemės sklypo planas  
M1:2000  
Sklypo plotas 19712 m<sup>2</sup>

X=674600.00  
Y=397600.00



Bėžinyje nurodyti linijų ilgiai	
greitėybė	atstumas, m
2-3	136.85
11-1	14.37

Kadastra:	vietaivė	Bugetiniai	blokas	sklypas				
Žemės sklypo kadastra Nr.:	6	1	1	0	0	1	4	230
Proj. Nr.	392-3							
Kaimas (miestelis)	Ruzgų							
Seniūnija	Možeikių apylinkės							
Miestas (rajonas)	Možeikių							
Gretimybė	Gretimą žemės sklypo kadastra Nr.	Pastabas						
1-3	6110/0014:208	Atlikti kadastriniai matavimai						
3-6	6110/0014:210	Atlikti kadastriniai matavimai						
6-1		vielinės reikšmės kelias Nr. M2-140						

Naudojamos plotas					
Privati			Valstybinė		
atskirai	bendrai	atskirai	bendrai	atskirai	bendrai
ind.	m <sup>2</sup>	ind.	m <sup>2</sup>	ind.	m <sup>2</sup>
-	-	-	-	-	-

Su patenkinamomis vietovėje žemės sklypo ribomis, aprašytomis žemės sklypo paženklinimo – parodymo akte (-uose):  
2013.10.11 Nr. 10-11  
ir nustatytu platu sutinku:

Žemės savininkas (naudotojas):

Ind.	Vardas ir pavardė (pavadinimas)	Parašas	Data
	VJ "Možeikių miškų urėdija"		2013.03.07



Nacionalinė žemės tarnyba prie Žemės ūkio ministerijos  
Možeikių skyrius

Patikrinimo specialistė

Suderino: Z. Šimkus



(Pareigos) (vardas, pavardė) (data) (parašas)

(Pareigos) (vardas, pavardė) (data) (parašas)

(Pareigos) (vardas, pavardė) (data) (parašas)

(Pareigos) (vardas, pavardė) (data) (parašas)

(Pareigos) (vardas, pavardė) (data) (parašas)

(Pareigos) (vardas, pavardė) (data) (parašas)

Pareigos	Parašas	Vardas ir pavardė	Data
Motrininkas		Stanislovas Jucevičius	2013.11.20
Savininkas		Stanislovas Jucevičius	2013.11.20

Možeikių apylinkės žemės matavimų specialistas  
Vidmantas Kasparys

Možeikių apylinkės žemės matavimų specialistas  
Vidmantas Kasparys

Žemės sklypo planas M1:2000

Sklypo plotas 19712 m<sup>2</sup>

Žemės sklypo kadastro Nr.: 611000114

KOORDINACIŲ ŽINIARAŠTIS

Koordinatų sistema LKS-94				
Taško Nr.	Kodas	Taško Nr./Kodas		Y
		X	Y	
1	R	6248546.57	387590.25	
2	R	6248531.42	387719.24	
3	R	6248531.19	387721.18	
4	R	6248396.69	387695.94	
5	R	6248259.17	387669.75	
6	R	6248178.56	387674.59	
7	R	6248259.95	387657.50	
8	R	6248357.26	387636.34	
9	R	6248400.00	387625.91	
10	R	6248512.78	387604.98	
11	R	6248533.97	387597.15	

Koordinatų sistema		Koordinatės X/Y
Valstybinė LKS-1994		6248363/387656
Žiniarašį sudarė:	S. Jucevičius	2M-M-1565
	(v. parašas)	(kvalifikacijos patvirtinimo Nr.)
		2013.11.20
		(data)

Duomenys apie žemės naudojimo apribojimus

El. Kod Nr.	Kod as	Aprašymai	Žemės plotas, m <sup>2</sup>
1	2	3	4
1	2	II. Kelių apsaugos zonos	3349
2	6	VI. Elektros linijų apsaugos zonos	4386
3	21	XXI. Žemės sklypai, kuriuose įrengtos valstybei priklausanti melioracijos sistemos bei įrenginiai	19712
4	26	XXVI. Miško naudojimo apribojimai	13263
5	29	XXIX. Paviršinio vandens tekinių apsaugos zonos ir pakrantės apsaugos juostos	19712
6	52	LII. Dirvožemio apsauga	5949

Servitutai

El. Kod Nr.	Kod as	Servituto rūšis	Plotas m <sup>2</sup>
-	-	-	-



VALSTYBĖS ĮMONĖ REGISTRŲ CENTRAS  
Vincio Kudirkos g. 18-3, LT-03105 Vilnius, tel. (5) 2688 262, faks. (5) 2688 311, el.p. info@registrucentras.lt

## NEKILNOJAMOJO TURTO REGISTRO CENTRINIO DUOMENŲ BANKO IŠRAŠAS

2014-08-18 11:15:31

### 1. Nekilnojamojo turto registre įregistruotas turtas:

Registro Nr.: 44/1724372  
Registro tipas: Žemės sklypas  
Sudarymo data: 2014-08-04  
Mažeikių r. sav. Mažeikių apylinkės sen. Bugenių k.  
Registro tvarkytojas: Valstybės įmonės Registrų centro Telšių filialas

### 2. Nekilnojamieji daiktai:

2.1.

Žemės sklypas  
Mažeikių r. sav. Mažeikių apylinkės sen. Bugenių k.  
Unikalus Nr.: 4400-3035-1790  
Kadastrinis Nr.: 6180/0006:36 Žemalės k.v.  
Pagrindinė naudojimo paskirtis: Miškų ūkio  
Naudojimo būdas: Ekosistemų apsaugos miškų sklypai  
Žemės sklypo plotas: 11.9705 ha  
Žemės ūkio naudmenų plotas viso: 0.8082 ha  
iš jo: ariamos žemės plotas: 0.4480 ha  
iš jo: pievų ir natūralių ganyklų plotas: 0.3602 ha  
Miško žemės plotas: 9.9426 ha  
Vandens telkinių plotas: 0.0401 ha  
Kitos žemės plotas: 1.1796 ha  
Žemės ūkio naudmenų našumo balas: 38.3  
Matavimų tipas: Žemės sklypas suformuotas atliekant kadastrinius matavimus  
Indeksuota žemės sklypo vertė: 29248 Lt  
Indeksuota žemės sklypo vertė be miško: 2163 Lt  
Indeksuota miško vertė: 27085 Lt  
Indeksuota miško medynų vertė: 20242 Lt  
Žemės sklypo vertė: 9846 Lt  
Kadastro duomenų nustatymo data: 2013-10-11

### 3. Daikto priklausiniai iš kito registro: įrašų nėra

### 4. Nuosavybė:

4.1.

Nuosavybės teisė  
Savininkas: LIETUVOS RESPUBLIKA, a.k. 111105555  
Daiktas: žemės sklypas Nr. 4400-3035-1790, aprašytas p. 2.1.  
[registravimo pagrindas: Nacionalinės žemės tarnybos teritorinio skyriaus vedėjo sprendimas, 2014-07-25, Nr. 35SK-(14.35.110.)-966  
[rašas galioja: Nuo 2014-08-18

### 5. Valstybės ir savivaldybių žemės patikėjimo teisė:

5.1.

Valstybinės žemės patikėjimo teisė  
Patikėtinis: Nacionalinė žemės tarnyba prie Žemės ūkio ministerijos, a.k. 188704927  
Daiktas: žemės sklypas Nr. 4400-3035-1790, aprašytas p. 2.1.  
[registravimo pagrindas: Nacionalinės žemės tarnybos teritorinio skyriaus vedėjo sprendimas, 2014-07-25, Nr. 35SK-(14.35.110.)-966  
[rašas galioja: Nuo 2014-08-18

### 6. Kitos daiktinės teisės : įrašų nėra

### 7. Juridiniai faktai: įrašų nėra

### 8. Žymos: įrašų nėra

### 9. Specialiosios žemės ir miško naudojimo sąlygos:

9.1.

XXI. Žemės sklypai, kuriuose įrengtos valstybei

priklausančios melioracijos sistemos bei įrenginiai  
 Daiktas: žemės sklypas Nr. 4400-3035-1790, aprašytas p. 2.1.  
 [registravimo pagrindas: Nacionalinės žemės tarnybos teritorinio skyriaus vedėjo  
 sprendimas, 2014-07-25, Nr. 35SK-(14.35.110.)-966

Plotas: 5.462 ha

[rašas galioja: Nuo 2014-08-18

9.2.

**XXVI. Miško naudojimo apribojimai**

Daiktas: žemės sklypas Nr. 4400-3035-1790, aprašytas p. 2.1.

[registravimo pagrindas: Nacionalinės žemės tarnybos teritorinio skyriaus vedėjo  
 sprendimas, 2014-07-25, Nr. 35SK-(14.35.110.)-966

Plotas: 9.9426 ha

[rašas galioja: Nuo 2014-08-18

9.3.

**XXIX. Paviršinio vandens telkinių pakrantės apsaugos  
 juostos**

Daiktas: žemės sklypas Nr. 4400-3035-1790, aprašytas p. 2.1.

[registravimo pagrindas: Nacionalinės žemės tarnybos teritorinio skyriaus vedėjo  
 sprendimas, 2014-07-25, Nr. 35SK-(14.35.110.)-966

Plotas: 0.5408 ha

[rašas galioja: Nuo 2014-08-18

9.4.

**XXIX. Paviršinio vandens telkinių apsaugos zonos**

Daiktas: žemės sklypas Nr. 4400-3035-1790, aprašytas p. 2.1.

[registravimo pagrindas: Nacionalinės žemės tarnybos teritorinio skyriaus vedėjo  
 sprendimas, 2014-07-25, Nr. 35SK-(14.35.110.)-966

Plotas: 6.745 ha

[rašas galioja: Nuo 2014-08-18

9.5.

**XXXIX. Hidrografiniai draustiniai**

Daiktas: žemės sklypas Nr. 4400-3035-1790, aprašytas p. 2.1.

[registravimo pagrindas: Nacionalinės žemės tarnybos teritorinio skyriaus vedėjo  
 sprendimas, 2014-07-25, Nr. 35SK-(14.35.110.)-966

Plotas: 10.3429 ha

[rašas galioja: Nuo 2014-08-18

## 10. Daikto registravimas ir kadastro žymos:

10.1.

**Suformuotas naujas (daikto registravimas)**

Daiktas: žemės sklypas Nr. 4400-3035-1790, aprašytas p. 2.1.

[registravimo pagrindas: Nekilnojamojo daikto kadastro duomenų byla, 2014-05-20  
 Nacionalinės žemės tarnybos teritorinio skyriaus vedėjo  
 sprendimas, 2014-07-25, Nr. 35SK-(14.35.110.)-966

[rašas galioja: Nuo 2014-08-18

10.2.

**Kadastrinius matavimus atliko (kadastro žyma)**

Į "Geolinija", a.k. 300053493

Daiktas: žemės sklypas Nr. 4400-3035-1790, aprašytas p. 2.1.

[registravimo pagrindas: Nekilnojamojo daikto kadastro duomenų byla, 2014-05-20  
 Kvalifikacijos pažymėjimas, Nr. 2M-M-1565

[rašas galioja: Nuo 2014-08-18

11. Registro pastabos ir nuorodos: įrašų nėra

12. Kita informacija: įrašų nėra

13. Informacija apie duomenų sandoriui tikslinimą: įrašų nėra


2014-08-18 11:15:31

Dokumentą atspausdino: Vyresnioji  
 registratorė



*[Handwritten signature]*

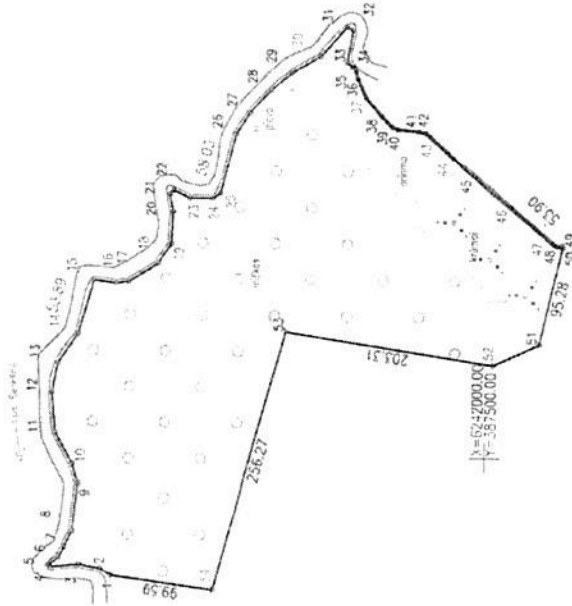
SIMONA  
 ČIVINSKĖ



**Žemės sklypo planas M1:5000**  
**Sklypo plotas 119705 m<sup>2</sup>**

Kadastras:	vietovė	Bugeriai	biokas	sklypas			
Žemės sklypo kadastro Nr.:	6	1	1	0	0	1	2
Proj. Nr.	392-6						
Kaimas (miestelis)	Bugerių						
Seniūnija	Mažeikių apylinkės						
Miestas (rajonas)	Mažeikių						
Greitimo žemės sklypo kadastro Nr.	Pastabos						
1-34	upė Šerkšnė						
34-49	Sklypo riba sutampa su grėvio viduriu						
49-1	Atlikti kadastriniai matavimai						

eil. nr.	plotas, m <sup>2</sup>	plotas, m <sup>2</sup>
1-2	12,33	
2-3	21,28	
3-4	23,36	
4-5	2,94	
5-6	11,20	
6-7	12,15	
7-8	17,67	
8-9	44,20	
9-10	19,08	
10-11	22,87	
11-12	59,63	
12-13	29,10	
13-14	34,97	
14-15	11,86	
15-16	11,35	
16-17	13,35	
17-18	22,69	
18-19	0,93	
19-20	11,67	
20-21	5,05	
21-22	17,36	
22-23	8,76	
23-24	27,27	
24-25	8,76	
25-26	34,31	
26-27	25,64	
27-28	25,87	
28-29	33,34	
29-30	33,56	
30-31	33,56	
31-32	31,81	
32-33	4,27	
33-34	3,81	
34-35	5,55	
35-36	8,83	
36-37	8,20	
37-38	22,64	
38-39	15,10	
39-40	5,74	
40-41	20,78	
41-42	6,78	
42-43	6,70	
43-44	78,79	
44-45	25,71	
45-46	15,63	
46-47	4,12	
47-48	1,11	
48-49	3,06	
49-50	13,26	



Naudojamas plotas			
Privati		Valstybinė	
atskiri	bendrai	atskiri	bendrai
ind. m <sup>2</sup>	m <sup>2</sup>	ind. m <sup>2</sup>	m <sup>2</sup>
-	-	-	-

Su poženkintomis vietovėse žemės sklypo ribomis, aprašytomis žemės sklypo poženklinimo – parodymo akte (–uose):  
 2013–10–11 Nr. 10–11  
 ir nustatytu plotu sutinku:

Žemės savininkas (naudotojas):

Ind.	Vardas ir pavardė (povadinimas)	Parašas	Data
------	---------------------------------	---------	------

SUDERINTA  
 Mūsų užrašas  
 Albinas Paulavičius  
 2014 m. 08 mėn. 08 d.  
 PATIKRAAUKIA  
 MŠKovybės inspektorius  
 Nerijus Lepiežis  
 2014 m. 08 mėn. 08 d.

Ona Brazdauskienė  
 Nacionalinės žemės tarnybos prie ŽŪM  
 Mažeikių skyriaus  
 vedėjo pavaduotoja  
 2014-08-22

Nacionalinės žemės tarnybos prie Žemės ūkio ministerijos  
 Mažeikių skyrius

Patikrinęs: vyriausiasis specialistas N. Šulcas 2014-08-22

Suderino: vedėjas Z. Šimkus (pareiḡas) (vardas, pavardė) (parašas) (data) (ai)

Pareiḡos: Motininkas Stanišlavas Jucevičius 2014.05.20  
 Savininkas Stanišlavas Jucevičius 2014.05.20

SKLYPO RIBOS PAŽYMĖTOS  
 KADASTRO ŽEMĖLAPIJE  
 VI REGISTRO CENTRO TIKSLIOJIMALE  
 SAVIPE LIT-2014-08-22  
 paraiḡas pateiktas 2014 m. 08 d.  
 pareiḡas priimtas 2014 m. 08 d.





VALSTYBĖS ĮMONĖ REGISTRŲ CENTRAS  
Vincio Kudirkos g. 18-3, 03105 Vilnius, tel. (8 5) 2688 262, faks. (8 5) 2688 311, el.p. info@registrucentras.lt

NEKILNOJAMOJO TURTO REGISTRO CENTRINIO DUOMENŲ BANKO IŠRAŠAS

2017-01-17 14:01:10

1. Nekilnojamojo turto registre įregistruotas turtas:

Registro Nr.: **61/18261**  
 Registro tipas: **Žemės sklypas**  
 Sudarymo data: **2000-04-11**  
**Mažeikių r. sav., Reivyčių sen., Kušlėnų k.**  
 Registro tvarkytojas: **Valstybės įmonės Registrų centro Telšių filialas**

2. Nekilnojamieji daiktai:

2.1. **Žemės sklypas**  
**Mažeikių r. sav., Reivyčių sen., Kušlėnų k.**  
 Unikalus daikto numeris: **6127-0004-0063**  
 Žemės sklypo kadastro numeris ir kadastro  
 vietovės pavadinimas: **6127/0004:63 Leckavos k.v.**  
 Daikto pagrindinė naudojimo paskirtis: **Miškų ūkio**  
 Žemės sklypo naudojimo būdas: **Ūkinių miškų sklypai**  
 Žemės sklypo plotas: **3.0299 ha**  
 Miško žemės plotas: **3.0299 ha**  
 Žemės ūkio naudmenų našumo balas: **38.3**  
 Matavimų tipas: **Žemės sklypas suformuotas atliekant kadastrinius matavimus**  
 Indeksuota žemės sklypo vertė: **1083 Eur**  
 Indeksuota miško vertė: **1083 Eur**  
 Indeksuota miško medynų vertė: **490 Eur**  
 Žemės sklypo vertė: **473 Eur**  
 Miško žemės ir medynų vertė: **473 Eur**  
 Miško medynų vertė: **102 Eur**  
 Vidutinė rinkos vertė: **2020 Eur**  
 Vidutinės rinkos vertės nustatymo data: **2016-04-28**  
 Vidutinės rinkos vertės nustatymo būdas: **Masinis vertinimas**  
 Kadastro duomenų nustatymo data: **2016-02-10**

3. Daikto priklausiniai iš kito registro: įrašų nėra

4. Nuosavybė:

4.1. **Nuosavybės teisė**  
 Savininkas: **LIETUVOS RESPUBLIKA, a.k. 111105555**  
 Daiktas: **žemės sklypas Nr. 6127-0004-0063, aprašytas p. 2.1.**  
 Įregistravimo pagrindas: **2007-11-19 Pirkimo - pardavimo sutartis Nr. 1M-5820**  
**2007-11-19 Priėmimo - perdavimo aktas Nr. 1M-5821**  
**2016-05-20 Nacionalinės žemės tarnybos teritorinio**  
**skyriaus vedėjo sprendimas Nr. 35SK-442-(14.35.110.)**  
 Įrašas galioja: **Nuo 2017-01-17**

5. Valstybės ir savivaldybių žemės patikėjimo teisė:

5.1. **Valstybinės žemės patikėjimo teisė**  
 Patikėtinis: **Nacionalinė žemės tarnyba prie Žemės ūkio ministerijos, a.k. 188704927**  
 Daiktas: **žemės sklypas Nr. 6127-0004-0063, aprašytas p. 2.1.**  
 Įregistravimo pagrindas: **2011-09-07 Priėmimo - perdavimo aktas Nr. 35MŽP-2**  
**2016-05-20 Nacionalinės žemės tarnybos teritorinio**  
**skyriaus vedėjo sprendimas Nr. 35SK-442-(14.35.110.)**  
 Įrašas galioja: **Nuo 2017-01-17**

6. Kitos daiktinės teisės : įrašų nėra

7. Juridiniai faktai: įrašų nėra

## 8. Žymos:

8.1.

Įsiskolinimas už įsigytą turta  
LIETUVOS RESPUBLIKA, a.k. 111105555  
Daiktas: žemės sklypas Nr. 6127-0004-0063, aprašytas p. 2.1.  
Įregistravimo pagrindas: 2007-11-19 Pirkimo - pardavimo sutartis Nr. 1M-5820  
2007-11-19 Priėmimo - perdavimo aktas Nr. 1M-5821  
Įrašas galioja: Nuo 2007-12-06

## 9. Specialiosios žemės ir miško naudojimo sąlygos:

9.1.

XXVI. Miško naudojimo apribojimai  
Daiktas: žemės sklypas Nr. 6127-0004-0063, aprašytas p. 2.1.  
Įregistravimo pagrindas: 2016-05-20 Nacionalinės žemės tarnybos teritorinio  
skyriaus vedėjo sprendimas Nr. 35SK-442-(14.35.110.)  
Plotas: 3.0299 ha  
Įrašas galioja: Nuo 2017-01-17

## 10. Daikto registravimas ir kadastro žymos:

10.1.

Kadastro duomenų tikslinimas (daikto registravimas)  
Daiktas: žemės sklypas Nr. 6127-0004-0063, aprašytas p. 2.1.  
Įregistravimo pagrindas: 2016-04-28 Nekilnojamojo daikto kadastro duomenų byla  
2016-05-20 Nacionalinės žemės tarnybos teritorinio  
skyriaus vedėjo sprendimas Nr. 35SK-442-(14.35.110.)  
Įrašas galioja: Nuo 2017-01-17

10.2.

Kadastrinius matavimus atliko (kadastro žyma)  
SERHIY CHERES  
Daiktas: žemės sklypas Nr. 6127-0004-0063, aprašytas p. 2.1.  
Įregistravimo pagrindas: 2009-03-20 Kvalifikacijos pažymėjimas Nr. 2M-M-903  
2016-04-28 Nekilnojamojo daikto kadastro duomenų byla  
Įrašas galioja: Nuo 2017-01-17

## 11. Registro pastabos ir nuorodos: įrašų nėra

## 12. Kita informacija:

Archyvinės bylos Nr.: 61/18261

## 13. Informacija apie duomenų sandoriui tikslinimą: įrašų nėra

2017-01-17 14:01:10

Dokumentą atspausdino Vyresnioji  
registratorė



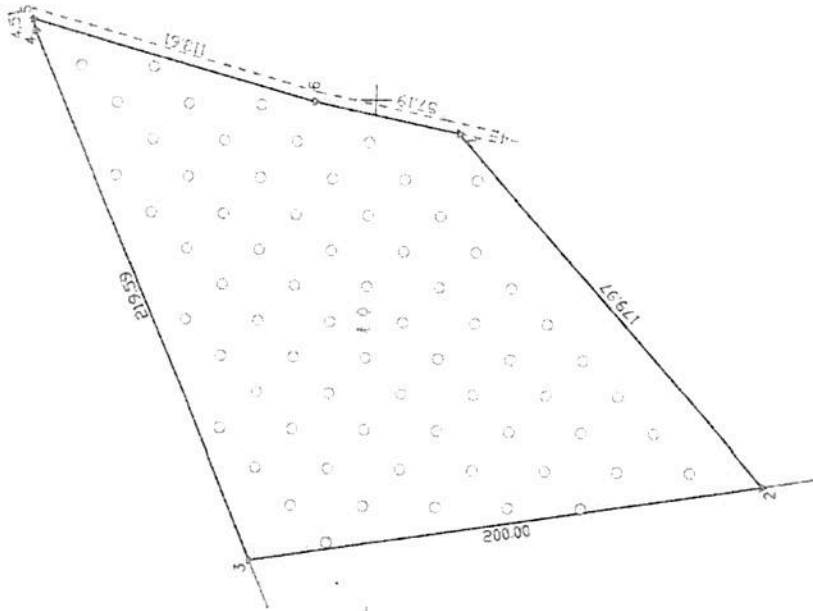
SIMONA  
ČIVINSKĖ

Kušlėnai

Kurmaičiai

# ŽEMĖS SKLYPO PLANAS M 1:2000

Sklypo plotas 30299 m<sup>2</sup>



6248200  
393400

Kadastras	vėlavė	Lecktašvos	lėklas	sklypas
Žemės sklypo kadastro Nr.				
6	1	2	7	0
0	0	0	4	0
0	0	6	3	

Galvė, namo Nr.	SKL Nr. 46
Kaimas (miestelis)	Kušlėnai
Senūnija	Berųpėiči
Muzetlas (rajonas)	Mazėikių
Apserkis	Telšėių

Gretinybė	Gretimio žemės sklypo kadastro Nr.	Pastabas
1-2		VM?
2-3	6127/0004-33	
3-5	6127/0003-192	
5-1		kelias, 4m

Kvadratinis plotas			
Prizti		Valstybės	
atsitral	bendral	atsitral	bendral
ind. m <sup>2</sup>	ind. m <sup>2</sup>	ind. m <sup>2</sup>	ind. m <sup>2</sup>

Su paženkintomis vietais žemės sklypo ribomis aprašytoms 2016 m. vasario mėn. 10 d. žemės sklypo paženklinimo-procedūroje akto ir užrašų paku suiniku: žemės sąrašimas (naujosios):  
 VI "Mazėikių miškų sąrašimas" (senas žemės) Vyr. inžinierius, la kina olinas miškų urėdis pareigas  
 2016 m. 09 m. 29 d.

Nacionalinės žemės tarnybos prie Žemės Ūkio ministerijos  
 Mazėikių skyrius  
 Paltėris: *[Signature]* 2016-05-09  
 Sudėris: *[Signature]* 2016-05-09  
 (senas) (senas) (senas)

## SERHIY CHERES

individuali veikla

Pareigos	Parasas	Vardas, pavardė	lėklas
	<i>[Signature]</i>	S Cheres	2016-04-28
Masimėkas			

SELYPO RIBOS PAZYMĖTOS  
 KADASTRO ŽEMĖLAPEJE  
 VI REGISTRŲ CENTRO TELSIŲ FILIALE  
 30 m

# ŽEMĖS SKLYPO PLANAS M 1:2000

Sklypo plotas 30299 m<sup>2</sup>

Žemės sklypo kadastro Nr. 6112700040063

## KOORDINACIJŲ ŽINIARŠTIS

Koordinacijų sistema LKS-94		Taske Nr.		Kodas		X	Y
Taske Nr.	Kodas	X	Y	X	Y	X	Y
1	R	6248167.52	393587.38				
2	R	6248048.26	393452.60				
3	R	6248245.09	393432.53				
4	R	6248382.35	393621.43				
5	R	6248333.12	393628.57				
6	R	6248223.54	393598.87				

SKLYPO CENTRO KOORDINATĖS		Koordinatės X/Y	Paštelės numerai
Koordinacijų sistema		X=6248202 Y=393517	38/69
Sistema, kurioje vykdyti matavimai		X=6248202 Y=393517	38/69
Wsklybure	LS-194		
Žiniorakščių sudėtė	0-555 (pažymai)	S. Chiores (vėdinis ir planinis priėjimo Nr.)	2016-04-28 (data)

Būrovia iš Lietuvos Administracinių įstatų patvirtintų kodėso:  
 47 straipsnis. Pažymų ženklaucio ribotėnkų suvaikėimas arba gedėlinėas - uttraukia baudę  
 nes suplynuvėsimat dvejų iki šimto keturiasdesimt keturių eurų.

Duomenys apie žemės naudojimo apribojimus

eil. Nr.	Kodas	Aprėbėjimai	žemės plotas, m <sup>2</sup>
1	2	3	4
1	26	XVII miško naudojimo apribojimai	30299

### SERVITUTAS

eil. Nr.	Kodas	Servituto tipas	Plotas m <sup>2</sup>
-	-	-	-
-	-	-	-
-	-	-	-



VALSTYBĖS ĮMONĖ REGISTRŲ CENTRAS  
Vincio Kudirkos g. 18-3, LT-03105 Vilnius, tel. (5) 2688 262, faks. (5) 2688 311, el.p. info@registrucentras.lt

## NEKILNOJAMOJO TURTO REGISTRO CENTRINIO DUOMENŲ BANKO IŠRAŠAS

2014-08-18 15:00:23

### 1. Nekilnojamojo turto registre įregistruotas turtas:

Registro Nr.: 44/1724367  
Registro tipas: Žemės sklypas  
Sudarymo data: 2014-08-04  
Mažeikių r. sav. Reivyčių sen. Urvikių k.  
Registro tvarkytojas: Valstybės įmonės Registrų centro Telšių filialas

### 2. Nekilnojamieji daiktai:

2.1. Žemės sklypas  
Mažeikių r. sav. Reivyčių sen. Urvikių k.  
Unikalus Nr.: 4400-3035-1634  
Kadastrinis Nr: 6140/0004:159 Purvėnų k.v.  
Pagrindinė naudojimo paskirtis: Miškų ūkio  
Naudojimo būdas: Apsauginių miškų sklypai  
Žemės sklypo plotas: 0.8501 ha  
Žemės ūkio naudmenų plotas viso: 0.0922 ha  
iš jo: pievų ir natūralių ganyklų plotas: 0.0922 ha  
Miško žemės plotas: 0.7579 ha  
Žemės ūkio naudmenų našumo balas: 38.3  
Matavimų tipas: Žemės sklypas suformuotas atliekant kadastrinius matavimus  
Indeksuota žemės sklypo vertė: 638 Lt  
Indeksuota miško vertė: 638 Lt  
Žemės sklypo vertė: 399 Lt  
Kadastro duomenų nustatymo data: 2013-11-10

### 3. Daikto priklausiniai iš kito registro: įrašų nėra

### 4. Nuosavybė:

4.1. Nuosavybės teisė  
Savininkas: LIETUVOS RESPUBLIKA, a.k. 111105555  
Daiktas: žemės sklypas Nr. 4400-3035-1634, aprašytas p. 2.1.  
[registravimo pagrindas: Nacionalinės žemės tarnybos teritorinio skyriaus vedėjo sprendimas, 2014-07-25, Nr. 35SK-(14.35.110.)-964  
[rašas galioja: Nuo 2014-08-18

### 5. Valstybės ir savivaldybių žemės patikėjimo teisė:

5.1. Valstybinės žemės patikėjimo teisė  
Patikėtinis: Nacionalinė žemės tarnyba prie Žemės ūkio ministerijos, a.k. 188704927  
Daiktas: žemės sklypas Nr. 4400-3035-1634, aprašytas p. 2.1.  
[registravimo pagrindas: Nacionalinės žemės tarnybos teritorinio skyriaus vedėjo sprendimas, 2014-07-25, Nr. 35SK-(14.35.110.)-964  
[rašas galioja: Nuo 2014-08-18

### 6. Kitos daiktinės teisės : įrašų nėra

### 7. Juridiniai faktai: įrašų nėra

### 8. Žymos: įrašų nėra

### 9. Specialiosios žemės ir miško naudojimo sąlygos:

9.1. XXVI. Miško naudojimo apribojimai  
Daiktas: žemės sklypas Nr. 4400-3035-1634, aprašytas p. 2.1.  
[registravimo pagrindas: Nacionalinės žemės tarnybos teritorinio skyriaus vedėjo sprendimas, 2014-07-25, Nr. 35SK-(14.35.110.)-964  
Plotas: 0.7579 ha  
[rašas galioja: Nuo 2014-08-18

**10. Daikto registravimas ir kadastro žymos:**

10.1.

**Kadastrinius matavimus atliko (kadastro žyma)**

**S. Šilingo įmonė, a.k. 180355046**

**Daiktas: žemės sklypas Nr. 4400-3035-1634, aprašytas p. 2.1.**

[registravimo pagrindas: **Nekilnojamojo daikto kadastro duomenų byla, 2013-11-20**

**Kvalifikacijos pažymėjimas, Nr. 2M-M-1524**

[rašas galioja: **Nuo 2014-08-18**

10.2.

**Suformuotas naujas (daikto registravimas)**

**Daiktas: žemės sklypas Nr. 4400-3035-1634, aprašytas p. 2.1.**

[registravimo pagrindas: **Nekilnojamojo daikto kadastro duomenų byla, 2013-11-20**

**Nacionalinės žemės tarnybos teritorinio skyriaus vedėjo  
sprendimas, 2014-07-25, Nr. 35SK-(14.35.110.)-964**

[rašas galioja: **Nuo 2014-08-18**

**11. Registro pastabos ir nuorodos: įrašų nėra**

**12. Kita informacija: įrašų nėra**

**13. Informacija apie duomenų sandoriui tikslinimą: įrašų nėra**

2014-08-18 15:00:23

Dokumentą atspausdino: **Vyresnioji**  
registratorė



**SIMONA  
ČIVINSKĖ**



ZAMEK SKŁADU PLANARNE I 1660

Wzrosty pionowe: 1000 mm  
 Ciężar własny: 114000 kg

KOORDYNACJE ŚRODKOWISKA

Wzrosty pionowe	Y	X	Z	Y	X	Z
1	6245016,76	402743,00	402743,00	624516,20	402688,57	402688,57
2	6245026,67	402657,24	402657,24	624519,55	402733,95	402733,95
3	6245036,60	402571,49	402571,49	6245015,13	402789,40	402789,40

Wzrosty pionowe: 1000 mm  
 Ciężar własny: 114000 kg

Wzrosty pionowe	Y	X	Z
1	624516,20	402688,57	402688,57
2	624519,55	402733,95	402733,95
3	6245015,13	402789,40	402789,40

Wzrosty pionowe: 1000 mm  
 Ciężar własny: 114000 kg

Wzrosty pionowe: 1000 mm  
 Ciężar własny: 114000 kg



NEKILNOJAMOJO TURTO REGISTRO CENTRINIO DUOMENŲ BANKO IŠRAŠAS

2014-11-18 13:28:52

1. Nekilnojamojo turto registre įregistruotas turtas:

Registro Nr.: 44/1720718

Registro tipas: Žemės sklypas

Sudarymo data: 2014-07-17

Mažeikių r. sav. Sedos sen. Grūstės k.

Registro tvarkytojas: Valstybės įmonės Registrų centro Telšių filialas

2. Nekilnojamieji daiktai:

2.1.

Žemės sklypas

Mažeikių r. sav. Sedos sen. Grūstės k.

Unikalus Nr.: 4400-3022-0518

Žemės sklypo kadastro numeris: 6147/0001:194 Renavo k.v.

Pagrindinė naudojimo paskirtis: Miškų ūkio

Naudojimo būdas: Ekosistemų apsaugos miškų sklypai

Žemės sklypo plotas: 22.7048 ha

Žemės ūkio naudmenų plotas viso: 1.6434 ha

iš jo: pievų ir natūralių ganyklų plotas: 1.6434 ha

Miško žemės plotas: 19.0969 ha

Vandens telkinių plotas: 0.2227 ha

Kitos žemės plotas: 1.7418 ha

Matavimų tipas: Žemės sklypas suformuotas atliekant kadastrinius matavimus

Indeksuota žemės sklypo vertė: 183691 Lt

Indeksuota žemės sklypo vertė be miško: 3139 Lt

Indeksuota miško vertė: 180552 Lt

Indeksuota miško medynų vertė: 165869 Lt

Žemės sklypo vertė: 45695 Lt

Vidutinė rinkos vertė: 196469 Lt

Vidutinės rinkos vertės nustatymo data: 2014-11-18

Kadastro duomenų nustatymo data: 2013-10-07

3. Daikto priklausiniai iš kito registro: įrašų nėra

4. Nuosavybė:

4.1.

Nuosavybės teisė

Savininkas: LIETUVOS RESPUBLIKA, a.k. 111105555

Daiktas: žemės sklypas Nr. 4400-3022-0518, aprašytas p. 2.1.

Įregistravimo pagrindas: Nacionalinės žemės tarnybos teritorinio skyriaus vedėjo sprendimas, 2014-10-23, Nr. 35SK-(14.35.110.)-1335

Įrašas galioja: Nuo 2014-11-18

5. Valstybės ir savivaldybių žemės patikėjimo teisė:

5.1.

Valstybinės žemės patikėjimo teisė

Patikėtinis: Nacionalinė žemės tarnyba prie Žemės ūkio ministerijos, a.k. 188704927

Daiktas: žemės sklypas Nr. 4400-3022-0518, aprašytas p. 2.1.

Įregistravimo pagrindas: Nacionalinės žemės tarnybos teritorinio skyriaus vedėjo sprendimas, 2014-10-23, Nr. 35SK-(14.35.110.)-1335

Įrašas galioja: Nuo 2014-11-18

6. Kitos daiktinės teisės : įrašų nėra

7. Juridiniai faktai: įrašų nėra

8. Žymos: įrašų nėra

9. Specialiosios žemės ir miško naudojimo sąlygos:



- 9.1. **XXIX. Paviršinio vandens telkinių pakrantės apsaugos juostos**  
 Daiktas: žemės sklypas Nr. 4400-3022-0518, aprašytas p. 2.1.  
 [registravimo pagrindas: Nacionalinės žemės tarnybos teritorinio skyriaus vedėjo sprendimas, 2014-10-23, Nr. 35SK-(14.35.110.)-1335  
 Plotas: 4.1386 ha  
 [rašas galioja: Nuo 2014-11-18
- 9.2. **XXIX. Paviršinio vandens telkinių apsaugos zonos**  
 Daiktas: žemės sklypas Nr. 4400-3022-0518, aprašytas p. 2.1.  
 [registravimo pagrindas: Nacionalinės žemės tarnybos teritorinio skyriaus vedėjo sprendimas, 2014-10-23, Nr. 35SK-(14.35.110.)-1335  
 Plotas: 2.2704 ha  
 [rašas galioja: Nuo 2014-11-18
- 9.3. **XXXV. Kraštovaizdžio draustiniai**  
 Daiktas: žemės sklypas Nr. 4400-3022-0518, aprašytas p. 2.1.  
 [registravimo pagrindas: Nacionalinės žemės tarnybos teritorinio skyriaus vedėjo sprendimas, 2014-10-23, Nr. 35SK-(14.35.110.)-1335  
 Plotas: 22.7048 ha  
 [rašas galioja: Nuo 2014-11-18
- 9.4. **XXVI. Miško naudojimo apribojimai**  
 Daiktas: žemės sklypas Nr. 4400-3022-0518, aprašytas p. 2.1.  
 [registravimo pagrindas: Nacionalinės žemės tarnybos teritorinio skyriaus vedėjo sprendimas, 2014-10-23, Nr. 35SK-(14.35.110.)-1335  
 Plotas: 19.0969 ha  
 [rašas galioja: Nuo 2014-11-18

**10. Daikto registravimas ir kadastro žymos:**


- 10.1. **Kadastrinius matavimus atliko (kadastro žyma)**  
 IĮ "Geolinija", a.k. 300053493  
 Daiktas: žemės sklypas Nr. 4400-3022-0518, aprašytas p. 2.1.  
 [registravimo pagrindas: Nekilnojamojo daikto kadastro duomenų byla, 2014-05-09, Nr. 5-09  
 Kvalifikacijos pažymėjimas, Nr. 2M-M-1565  
 [rašas galioja: Nuo 2014-11-18
- 10.2. **Suformuotas naujas (daikto registravimas)**  
 Daiktas: žemės sklypas Nr. 4400-3022-0518, aprašytas p. 2.1.  
 [registravimo pagrindas: Nekilnojamojo daikto kadastro duomenų byla, 2014-05-09, Nr. 5-09  
 Nacionalinės žemės tarnybos teritorinio skyriaus vedėjo sprendimas, 2014-10-23, Nr. 35SK-(14.35.110.)-1335  
 [rašas galioja: Nuo 2014-11-18

11. Registro pastabos ir nuorodos: [rašų nėra]

12. Kita informacija: [rašų nėra]

13. Informacija apie duomenų sandoriui tikslinimą: [rašų nėra]

2014-11-18 13:28:52

Dokumentą atspausdino: Vyresnioji  
registratore

DALIA  
ŠAKALIENĖ

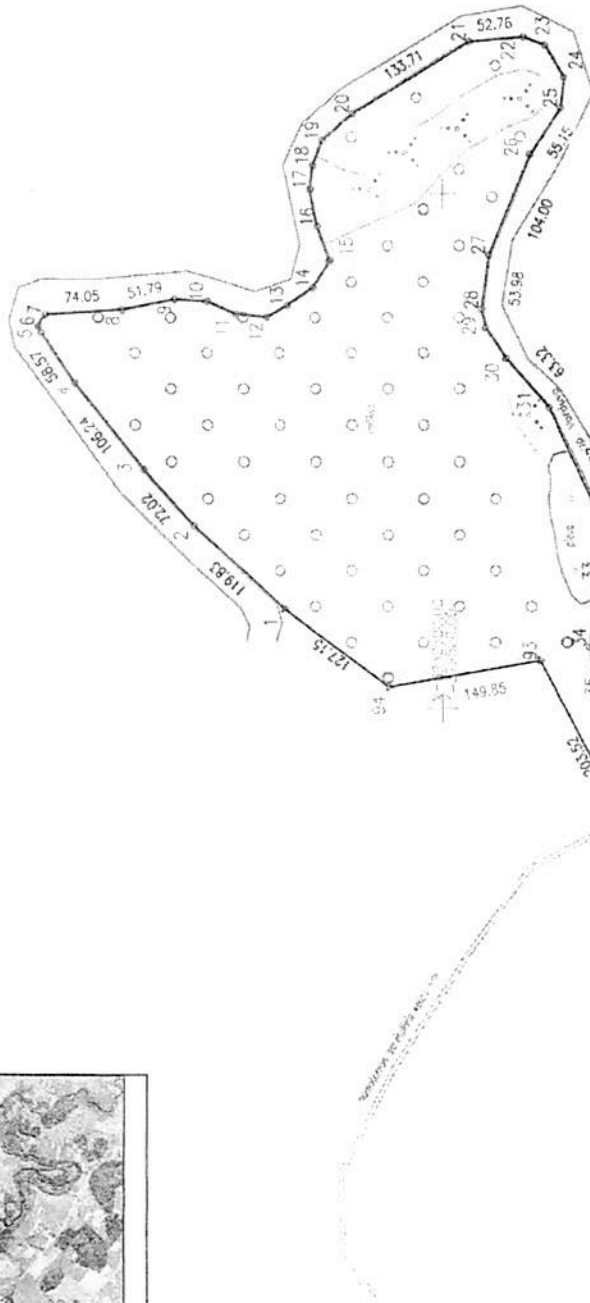
*[Handwritten signature]*

Lietuvos žemės tarnyba  
2014-11-18 13:28:52

Žemės sklypo išdėstymo schema



Žemės sklypo planas M1:5000  
Sklypo plotas 227048 m<sup>2</sup>



gretimieji sklypų numerai	sklypo plotas, m <sup>2</sup>	sklypo plotas, m <sup>2</sup>	sklypo plotas, m <sup>2</sup>
1	11,70	11,70	11,70
2	11,70	11,70	11,70
3	11,70	11,70	11,70
4	11,70	11,70	11,70
5	11,70	11,70	11,70
6	11,70	11,70	11,70
7	11,70	11,70	11,70
8	11,70	11,70	11,70
9	11,70	11,70	11,70
10	11,70	11,70	11,70
11	11,70	11,70	11,70
12	11,70	11,70	11,70
13	11,70	11,70	11,70
14	11,70	11,70	11,70
15	11,70	11,70	11,70
16	11,70	11,70	11,70
17	11,70	11,70	11,70
18	11,70	11,70	11,70
19	11,70	11,70	11,70
20	11,70	11,70	11,70
21	11,70	11,70	11,70
22	11,70	11,70	11,70
23	11,70	11,70	11,70
24	11,70	11,70	11,70
25	11,70	11,70	11,70
26	11,70	11,70	11,70
27	11,70	11,70	11,70
28	11,70	11,70	11,70
29	11,70	11,70	11,70
30	11,70	11,70	11,70
31	11,70	11,70	11,70
32	11,70	11,70	11,70
33	11,70	11,70	11,70
34	11,70	11,70	11,70
35	11,70	11,70	11,70
36	11,70	11,70	11,70
37	11,70	11,70	11,70
38	11,70	11,70	11,70
39	11,70	11,70	11,70
40	11,70	11,70	11,70
41	11,70	11,70	11,70
42	11,70	11,70	11,70
43	11,70	11,70	11,70
44	11,70	11,70	11,70
45	11,70	11,70	11,70
46	11,70	11,70	11,70
47	11,70	11,70	11,70
48	11,70	11,70	11,70
49	11,70	11,70	11,70
50	11,70	11,70	11,70
51	11,70	11,70	11,70
52	11,70	11,70	11,70
53	11,70	11,70	11,70
54	11,70	11,70	11,70

**SUDERINTA**  
2014 m. 09 mėn. 22 d.  
Mazeikių rajono aplinkos apsaugos  
agentūros vedėjas Nilius Kupiauskas



Kadastro:	vietovė	Renovavus	blokas	sklypas
Žemės sklypo kadastro Nr.:	6	1	4	7
Proj. Nr.	486-1			
Kaimas (miestelis)	Grūstės			
Seniūnija	Sėdas			
Miestas (rajonas)	Mazeikių			
Gretimybė	Gretimoms žemės sklypo kadastro Nr.	Postabos		
1-49		upė Varduva		
49-91		upės Brodumas viduriu		
91-1	6147/0001:21	Virginija Pocevičienė		

Naudojamas plotas					
Privati			Valstybinė		
atskirai	bendrai	atskirai	bendrai	atskirai	bendrai
ind. m <sup>2</sup>	m <sup>2</sup>	ind. m <sup>2</sup>	m <sup>2</sup>	ind. m <sup>2</sup>	m <sup>2</sup>
-	-	-	-	-	-

Su paženkintomis vietovėse žemės sklypo ribomis, aprašytomis žemės sklypo paženklinimo – parodymo akte (-uose):  
2013.10.07 Nr. 10-07  
ir nustatytu plotu sutinku:

Ind.	Vardas ir pavardė (pavadinimas)	Parašas	Data
	Vj "Mazeikių miškų urėdija"		

Žemės savininkas (naudotojas):

2014 m. 09 mėn. 22 d.  
Mazeikių rajono aplinkos apsaugos agentūros vedėjas Nilius Kupiauskas

Nacionalinės žemės tarnybos prie Žemės ūkio ministerijos  
Mazeikių skyrius

Patikrinęs: \_\_\_\_\_  
vyriausiasis specialistas \_\_\_\_\_  
Suderino: \_\_\_\_\_  
vedėjas Z. Šimkus \_\_\_\_\_  
(pareigos) \_\_\_\_\_ (parašas) \_\_\_\_\_ (data) \_\_\_\_\_

1. Gegužinė, 87334 Teišų m. Audejojų g. 3. el. pa. info@geotarnyba.lt, tel.: 865065371

Pareigos	Parašas	Vardas ir pavardė	Data
matininkas	Stanislovas Jucevičius	Stanislovas Jucevičius	2014.05.09
Saviršininkas	Stanislovas Jucevičius	Stanislovas Jucevičius	2014.05.09

A.V.



VALSTYBĖS ĮMONĖ REGISTRŲ CENTRAS

Vincu Kudirkos g. 18-3, LT-03105 Vilnius, tel. (5) 2688 262, faks. (5) 2688 311, e.l.p. info@registrucentras.lt

## NEKILNOJAMOJO TURTO REGISTRO CENTRINIO DUOMENŲ BANKO IŠRAŠAS

2014-11-21 08:54:19

## 1. Nekilnojamojo turto registre įregistruotas turtas:

Registro Nr.: 44/1751295

Registro tipas: Žemės sklypas

Sudarymo data: 2014-11-17

Mažeikių r. sav. Sedos sen. Grūstės k.

Registro tvarkytojas: Valstybės įmonės Registrų centro Telšių filialas

## 2. Nekilnojamieji daiktai:

2.1.

Žemės sklypas

Mažeikių r. sav. Sedos sen. Grūstės k.

Unikalus Nr.: 4400-3127-1426

Žemės sklypo kadastro numeris: 6147/0001:195 Renavo k.v.

Pagrindinė naudojimo paskirtis: Miškų ūkio

Naudojimo būdas: Ekosistemų apsaugos miškų sklypai

Žemės sklypo plotas: 25.1643 ha

Žemės ūkio naudmenų plotas viso: 2.2770 ha

iš jo: pievų ir natūralių ganyklų plotas: 2.2770 ha

Miško žemės plotas: 19.6765 ha

Kelių plotas: 0.0220 ha

Kitos žemės plotas: 3.1888 ha

Matavimų tipas: Žemės sklypas suformuotas atliekant kadastrinius matavimus

Indeksuota žemės sklypo vertė: 90274 Lt

Indeksuota žemės sklypo vertė be miško: 6214 Lt

Indeksuota miško vertė: 84059 Lt

Indeksuota miško medynų vertė: 69830 Lt

Žemės sklypo vertė: 27325 Lt

Vidutinė rinkos vertė: 107830 Lt

Vidutinės rinkos vertės nustatymo data: 2014-11-21

Kadastro duomenų nustatymo data: 2013-10-07

## 3. Daikto priklausiniai iš kito registro: įrašų nėra

## 4. Nuosavybė:

4.1.

Nuosavybės teisė

Savininkas: LIETUVOS RESPUBLIKA, a.k. 111105555

Daiktas: žemės sklypas Nr. 4400-3127-1426, aprašytas p. 2.1.

[registravimo pagrindas: Nacionalinės žemės tarnybos teritorinio skyriaus vedėjo sprendimas, 2014-10-22, Nr. 35SK-(14.35.110.)-1327

Įrašas galioja: Nuo 2014-11-21

## 5. Valstybės ir savivaldybių žemės patikėjimo teisė:

5.1.

Valstybinės žemės patikėjimo teisė

Patikėtinis: Nacionalinė žemės tarnyba prie Žemės ūkio ministerijos, a.k. 188704927

Daiktas: žemės sklypas Nr. 4400-3127-1426, aprašytas p. 2.1.

[registravimo pagrindas: Nacionalinės žemės tarnybos teritorinio skyriaus vedėjo sprendimas, 2014-10-22, Nr. 35SK-(14.35.110.)-1327

Įrašas galioja: Nuo 2014-11-21

## 6. Kitos daiktinės teisės:

6.1.

Kelio servitutas - teisė važiuoti transporto priemonėmis, naudotis pėsčiųjų taku, varyti galvijus (tarnaujantis)

Daiktas: žemės sklypas Nr. 4400-3127-1426, aprašytas p. 2.1.

[registravimo pagrindas: Nacionalinės žemės tarnybos teritorinio skyriaus vedėjo sprendimas, 2014-10-22, Nr. 35SK-(14.35.110.)-1327

Plotas: 0.022 ha

Jrašas galioja: Nuo 2014-11-21

7. Juridiniai faktai: įrašų nėra

8. Žymos: įrašų nėra

9. Specialiosios žemės ir miško naudojimo sąlygos:

- 9.1. **XXIX. Paviršinio vandens telkinių pakrantės apsaugos juostos**  
 Daiktas: žemės sklypas Nr. 4400-3127-1426, aprašytas p. 2.1.  
 Įregistravimo pagrindas: Nacionalinės žemės tarnybos teritorinio skyriaus vedėjo sprendimas, 2014-10-22, Nr. 35SK-(14.35.110.)-1327  
 Plotas: 4.1115 ha  
 Įrašas galioja: Nuo 2014-11-21
- 9.2. **XXIX. Paviršinio vandens telkinių apsaugos zonos**  
 Daiktas: žemės sklypas Nr. 4400-3127-1426, aprašytas p. 2.1.  
 Įregistravimo pagrindas: Nacionalinės žemės tarnybos teritorinio skyriaus vedėjo sprendimas, 2014-10-22, Nr. 35SK-(14.35.110.)-1327  
 Plotas: 25.1643 ha  
 Įrašas galioja: Nuo 2014-11-21
- 9.3. **XXXV. Kraštovaizdžio draustiniai**  
 Daiktas: žemės sklypas Nr. 4400-3127-1426, aprašytas p. 2.1.  
 Įregistravimo pagrindas: Nacionalinės žemės tarnybos teritorinio skyriaus vedėjo sprendimas, 2014-10-22, Nr. 35SK-(14.35.110.)-1327  
 Plotas: 22.5664 ha  
 Įrašas galioja: Nuo 2014-11-21
- 9.4. **XXVI. Miško naudojimo apribojimai**  
 Daiktas: žemės sklypas Nr. 4400-3127-1426, aprašytas p. 2.1.  
 Įregistravimo pagrindas: Nacionalinės žemės tarnybos teritorinio skyriaus vedėjo sprendimas, 2014-10-22, Nr. 35SK-(14.35.110.)-1327  
 Plotas: 19.6765 ha  
 Įrašas galioja: Nuo 2014-11-21
- 9.5. **VI. Elektros linijų apsaugos zonos**  
 Daiktas: žemės sklypas Nr. 4400-3127-1426, aprašytas p. 2.1.  
 Įregistravimo pagrindas: Nacionalinės žemės tarnybos teritorinio skyriaus vedėjo sprendimas, 2014-10-22, Nr. 35SK-(14.35.110.)-1327  
 Plotas: 0.1072 ha  
 Įrašas galioja: Nuo 2014-11-21

10. Daikto registravimas ir kadastro žymos:

- 10.1. **Kadastrinius matavimus atliko (kadastro žyma)**  
 Į "Geolinija", a.k. 300053493  
 Daiktas: žemės sklypas Nr. 4400-3127-1426, aprašytas p. 2.1.  
 Įregistravimo pagrindas: Nekilnojamojo daikto kadastro duomenų byla, 2014-04-18, Nr. 4-18  
 Kvalifikacijos pažymėjimas, Nr. 2M-M-1565  
 Įrašas galioja: Nuo 2014-11-21
- 10.2. **Suformuotas naujas (daikto registravimas)**  
 Daiktas: žemės sklypas Nr. 4400-3127-1426, aprašytas p. 2.1.  
 Įregistravimo pagrindas: Nekilnojamojo daikto kadastro duomenų byla, 2014-04-18, Nr. 4-18  
 Nacionalinės žemės tarnybos teritorinio skyriaus vedėjo sprendimas, 2014-10-22, Nr. 35SK-(14.35.110.)-1327  
 Įrašas galioja: Nuo 2014-11-21

11. Registro pastabos ir nuorodos: įrašų nėra

12. Kita informacija: įrašų nėra

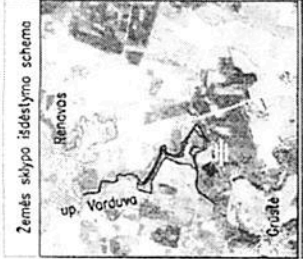
13. Informacija apie duomenų sandoriui tikslinimą: įrašų nėra

2014-11-21 08:54:19

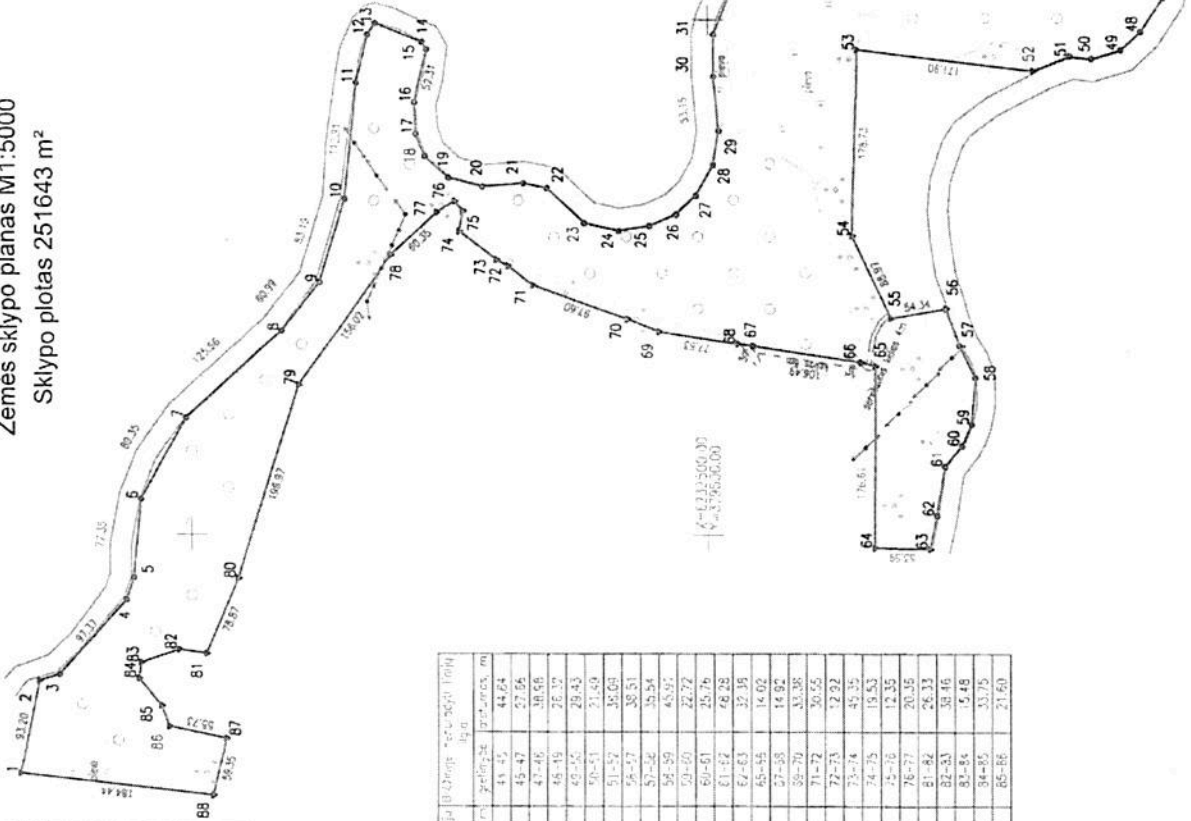
Dokumentą atspausdino: Vyresnioji  
registratorė

DALIA  
ŠAKALIENĖ





**Žemės sklypo planas M1:5000**  
Sklypo plotas 251643 m<sup>2</sup>



Sklypo dalies Nr.	Plotas, m <sup>2</sup>	Plotas, m <sup>2</sup>	Plotas, m <sup>2</sup>
1-3	20,20	43,45	44,84
4-5	22,11	45,47	57,95
6-7	47,25	47,46	38,58
8-9	13,40	46,49	26,37
10-11	49,37	49,55	29,43
12-13	8,47	50,51	31,49
14-15	20,63	51,57	35,09
16-17	23,10	52,57	38,51
18-19	30,65	57,32	35,54
20-21	34,13	58,59	45,97
22-23	21,50	50,60	22,72
24-25	49,19	61,61	35,76
26-27	34,62	67,63	48,28
28-29	29,87	68,55	37,39
30-31	28,48	57,35	14,92
32-33	26,30	58,70	33,38
34-35	31,84	71,72	30,55
36-37	33,68	72,73	12,92
38-39	40,19	73,74	49,35
40-41	43,44	74,75	19,53
42-43	18,50	75,76	12,35
44-45	30,88	76,77	20,36
46-47	27,17	81,78	26,33
48-49	23,14	82,79	38,46
50-51	29,24	83,80	19,48
52-53	43,25	94,81	33,75
54-55	35,24	85,82	21,60

Kadastras:	vietovė	Renavos	blokas	sklypas
Žemės sklypo kadastro Nr.:	6 1 4 7 0 0 0 1	486-2		1/1/1/1
Proj. Nr.				
Kaimas (miestelis)		Grūstis		
Seniūnija		Sedas		
Miestas (rajonas)		Mažeikių		
Gretimybė	Grėtimo žemės sklypo kadastro Nr.		Postabos	
1-2	6147/0001:184		Atlikti kadastriniai matavimai	
2-52			upė Varduva	
52-56	6147/0001:139		Domininkas Šedvartas	
56-63			upė Varduva	
63-67	6147/0001:54		Danutė Majauskienė	
67-68			kelias	
68-69	6147/0001:54		Danutė Majauskienė	
69-72	6147/0001:31		Arvydas Mačiulis	
72-87	6147/0001:183		Atlikti kadastriniai matavimai	
87-88			Juridiškai neįteisinta	
88-1	6147/0001:1		Vidmantas Jonikas	
Naudojamas plotas				
Privati				
Valstybinė				
atskirai	m <sup>2</sup>	bendrai	atskirai	bendrai
ind.	m <sup>2</sup>	ind.	m <sup>2</sup>	ind.
---	---	---	---	---

Su paženklinimais vietovėje žemės sklypo ribomis, aprošytomis žemės poškojo paženklinimo – parodymo akte (-uose):  
2013.10.07 Nr. 10-07  
ir nustatytu plotu sutinko:

Žemės savininkas (naudotojas):

Ind.	Vardas ir pavardė (pavadinimas)	Parašas	Data
---	---	---	---

Nacionalinės žemės tarnybos prie Žemės ūkio ministerijos  
Mažeikių skyrius

Patikrina:  
vyriausioji specialistė *A. Štikietis* 2014.04.08

Suderino:  
vedėjas *Z. Šimkus* (vardas, pavardė) (parašas) (data) 2014.04.08

SUDERINTA *[Signature]*

2014 m. 04 m. 08 d.  
Mažeikių rajono aplinkos apsaugos agentūros vedėjas Nilius Kupliauskas

geolinija (parašas) (vardas, pavardė) (parašas) (data) 2014.04.08

geolinija (logo) (parašas) (vardas, pavardė) (parašas) (data) 2014.04.08



VALSTYBĖS ĮMONĖ REGISTRŲ CENTRAS  
Vincio Kudirkos g. 18-3, LT-03105 Vilnius. tel. (5) 2688 262, faks. (5) 2688 311, el.p. info@registrucentras.lt

## NEKILNOJAMOJO TURTO REGISTRO CENTRINIO DUOMENŲ BANKO IŠRAŠAS

2015-10-22 08:23:43

### 1. Nekilnojamojo turto registre įregistruotas turtas:

Registro Nr.: **44/2009728**  
 Registro tipas: **Žemės sklypas**  
 Sudarymo data: **2015-10-08**  
**Mažeikių r. sav. Sedos sen. Dūmaičių k.**  
 Registro tvarkytojas: **Valstybės įmonės Registrų centro Telšių filialas**

### 2. Nekilnojamieji daiktai:

2.1. **Žemės sklypas**  
**Mažeikių r. sav. Sedos sen. Dūmaičių k.**  
 Unikalus daikto numeris: **4400-3977-2655**

Žemės sklypo kadastro numeris ir kadastro

vietovės pavadinimas: **6147/0001:200 Renavo k.v.**

Daikto pagrindinė naudojimo paskirtis: **Miškų ūkio**

Žemės sklypo naudojimo būdas: **Rekreacinių miškų sklypai**

Žemės sklypo plotas: **12.7077 ha**

Žemės ūkio naudmenų plotas viso: **1.8558 ha**

iš jo: pievų ir natūralių ganyklų plotas: **1.8558 ha**

Miško žemės plotas: **9.8101 ha**

Vandens telkinių plotas: **0.0125 ha**

Kitos žemės plotas: **1.0293 ha**

Žemės ūkio naudmenų našumo balas: **20.9**

Matavimų tipas: **Žemės sklypas suformuotas atliekant kadastrinius matavimus**

Indeksuota žemės sklypo vertė: **18835 Eur**

Indeksuota žemės sklypo vertė be miško: **467 Eur**

Indeksuota miško vertė: **18368 Eur**

Indeksuota miško medynų vertė: **16325 Eur**

Žemės sklypo vertė: **4970 Eur**

Sklypo vertė be miško žemės ir medynų: **292 Eur**

Miško žemės ir medynų vertė: **4678 Eur**

Miško medynų vertė: **3401 Eur**

Vidutinė rinkos vertė: **22325 Eur**

Vidutinės rinkos vertės nustatymo data: **2015-10-22**

Vidutinės rinkos vertės nustatymo būdas: **Masinis vertinimas**

Kadastro duomenų nustatymo data: **2014-11-25**

### 3. Daikto priklausiniai iš kito registro: įrašų nėra

### 4. Nuosavybė:

4.1.

**Nuosavybės teisė**

Savininkas: **LIETUVOS RESPUBLIKA, a.k. 111105555**

Daiktas: **žemės sklypas Nr. 4400-3977-2655, aprašytas p. 2.1.**

[registravimo pagrindas: **Nacionalinės žemės tarnybos teritorinio skyriaus vedėjo sprendimas, 2015-03-04, Nr. 35SK-(14.35.110.)-184**

[rašas galioja: **Nuo 2015-10-22**

### 5. Valstybės ir savivaldybių žemės patikėjimo teisė:

5.1.

**Valstybinės žemės patikėjimo teisė**

Patikėtinis: **Nacionalinė žemės tarnyba prie Žemės ūkio ministerijos, a.k. 188704927**

Daiktas: **žemės sklypas Nr. 4400-3977-2655, aprašytas p. 2.1.**

[registravimo pagrindas: **Nacionalinės žemės tarnybos teritorinio skyriaus vedėjo sprendimas, 2015-03-04, Nr. 35SK-(14.35.110.)-184**

[rašas galioja: **Nuo 2015-10-22**

### 6. Kitos daiktinės teisės : įrašų nėra

7. Juridiniai faktai: įrašų nėra

8. Žymos: įrašų nėra

9. Specialiosios žemės ir miško naudojimo sąlygos:

- 9.1. XXIX. Paviršinio vandens telkinių pakrantės apsaugos juostos  
 Daiktas: žemės sklypas Nr. 4400-3977-2655, aprašytas p. 2.1.  
 Įregistravimo pagrindas: Nacionalinės žemės tarnybos teritorinio skyriaus vedėjo sprendimas, 2015-03-04, Nr. 35SK-(14.35.110.)-184  
 Plotas: 1.1084 ha  
 Įrašas galioja: Nuo 2015-10-22
- 9.2. XXIX. Paviršinio vandens telkinių apsaugos zonos  
 Daiktas: žemės sklypas Nr. 4400-3977-2655, aprašytas p. 2.1.  
 Įregistravimo pagrindas: Nacionalinės žemės tarnybos teritorinio skyriaus vedėjo sprendimas, 2015-03-04, Nr. 35SK-(14.35.110.)-184  
 Plotas: 11.71 ha  
 Įrašas galioja: Nuo 2015-10-22
- 9.3. XXXV. Kraštovaizdžio draustiniai  
 Daiktas: žemės sklypas Nr. 4400-3977-2655, aprašytas p. 2.1.  
 Įregistravimo pagrindas: Nacionalinės žemės tarnybos teritorinio skyriaus vedėjo sprendimas, 2015-03-04, Nr. 35SK-(14.35.110.)-184  
 Plotas: 12.5724 ha  
 Įrašas galioja: Nuo 2015-10-22
- 9.4. XXVI. Miško naudojimo apribojimai  
 Daiktas: žemės sklypas Nr. 4400-3977-2655, aprašytas p. 2.1.  
 Įregistravimo pagrindas: Nacionalinės žemės tarnybos teritorinio skyriaus vedėjo sprendimas, 2015-03-04, Nr. 35SK-(14.35.110.)-184  
 Plotas: 9.8101 ha  
 Įrašas galioja: Nuo 2015-10-22
- 9.5. II. Kelių apsaugos zonos  
 Daiktas: žemės sklypas Nr. 4400-3977-2655, aprašytas p. 2.1.  
 Įregistravimo pagrindas: Nacionalinės žemės tarnybos teritorinio skyriaus vedėjo sprendimas, 2015-03-04, Nr. 35SK-(14.35.110.)-184  
 Plotas: 0.6501 ha  
 Įrašas galioja: Nuo 2015-10-22

10. Daikto registravimas ir kadastro žymos:

- 10.1. Kadastrinius matavimus atliko (kadastro žyma)  
 IĮ "Geolinija", a.k. 300053493  
 Daiktas: žemės sklypas Nr. 4400-3977-2655, aprašytas p. 2.1.  
 Įregistravimo pagrindas: Nekilnojamojo daikto kadastro duomenų byla, 2014-11-25  
 Kvalifikacijos pažymėjimas, Nr. 2M-M-1565  
 Įrašas galioja: Nuo 2015-10-22
- 10.2. Suformuotas naujas (daikto registravimas)  
 Daiktas: žemės sklypas Nr. 4400-3977-2655, aprašytas p. 2.1.  
 Įregistravimo pagrindas: Nekilnojamojo daikto kadastro duomenų byla, 2014-11-25  
 Nacionalinės žemės tarnybos teritorinio skyriaus vedėjo sprendimas, 2015-03-04, Nr. 35SK-(14.35.110.)-184  
 Įrašas galioja: Nuo 2015-10-22

11. Registro pastabos ir nuorodos: įrašų nėra

12. Kita informacija:

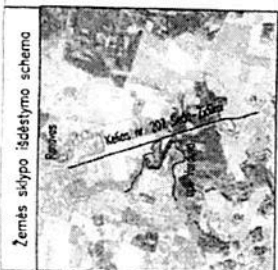
Archyvinės bylos Nr.: 61/2009728

13. Informacija apie duomenų sandorių tikslinimą: įrašų nėra

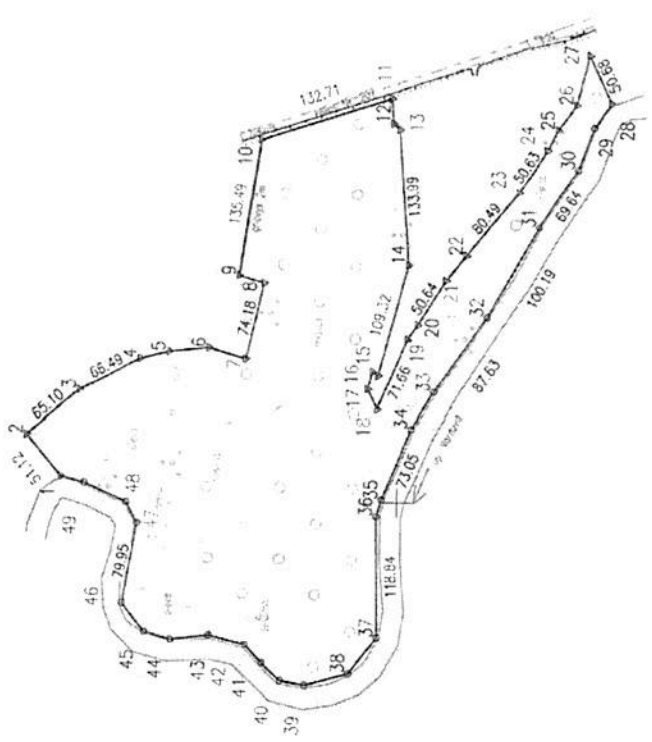
2015-10-22 08:23:43



**Žemės sklypo planas M1:5000**  
**Sklypo plotas 127077 m<sup>2</sup>**



4-82-3500-00  
 4-86-3500-30



Bendrasis nerūdomoji žemė

sklypo plotas, m	greitimo žemės sklypo kodas, m
4-5	28.56
5-6	38.80
6-7	37.34
8-9	35.24
11-12	24.25
12-13	8.72
15-16	6.20
16-17	16.84
17-18	30.64
19-20	17.04
21-22	31.00
24-25	22.42
25-26	50.22
26-27	69.15
28-29	28.87
29-30	43.88
33-34	49.06
35-36	17.35
37-38	44.05
38-39	43.85
39-40	24.28
40-41	21.51
41-42	21.83
42-43	56.32
43-44	37.38
44-45	26.33
45-46	35.45
47-48	23.15
48-49	44.72
49-1	23.83

Kadastrinis sklypo Nr.	vieta	Renavimas	blokas	sklypas
6147/0001:68	Ona Kazlauskienė	6147000168	001	01
6147/0004:60	Vilma Vitkauskienė	6147000460	001	01
6147/0001:100	Atlikti kadastriniai matavimai	61470001100	001	01
6147/0004:60	Vilma Vitkauskienė	6147000460	001	01
6147/0001:1	Kelias Seda-Židikai Nr. 207 (7km)	614700011	001	01
6147/0001:190	Atlikti kadastriniai matavimai	61470001190	001	01
6147/0001:189	Bendra naudojimo kelias	61470001189	001	01
6170/0006:46	Inga Janulienė, Jolanta Grinfelds-Bakalag upė Vardavo	6170000646	001	01

Naudojamas plotas			
Privati		Valstybinė	
atskirai	bendrai	atskirai	bendrai
ind. m <sup>2</sup>	ind. m <sup>2</sup>	ind. m <sup>2</sup>	ind. m <sup>2</sup>
-	-	-	-

Su paženkintomis vietovėse žemės sklypo ribomis, aprošytomis žemės sklypo potenklinimo - parodymo okte (-uose):  
 2013.10.07 Nr. 10-07 ir 2014.10.21 Nr. 10-21  
 ir nustotytų plotu sutinku:

Ind.	Vardas ir pavardė (pavadinimas)	Parašas	Data
	VJ "Možeikių miškų urėdija"		

Nacionalinės žemės tarnybos prie Žemės ūkio ministerijos  
 Možeikių skyrius

Patikrinęs: *[Signature]*  
 vyriausioji specialistė *[Signature]*  
 Suderinęs: *[Signature]*

vedėjas Z. Šimkus *[Signature]*  
 (pareigos) (vardas, pavardė) (parašas) (data) A.V.

1 "Geoinija", 87334 Telšų m. Aukštųjų B. J. e. p.: info@geoinija.lt  
 tel.: 865985571

Pareigos	Parašas	Vardas ir pavardė	Data
Maitininkas	<i>[Signature]</i>	Stanislovas Jucevičius	2014.11.25
Savininkas	<i>[Signature]</i>	Stanislovas Jucevičius	2014.11.25

Im. k. 300053493 A.V.

19.10.16  
*[Signature]*  
 19.10.16  
*[Signature]*

*[Signature]*  
 15.10.08  
 15.10.08  
*[Signature]*

Žemės sklypo planas M1:5000  
Sklypo plotas 127077 m<sup>2</sup>

Žemės sklypo kadastro Nr.: 6 1 4 7 0 0 0 1

KOORDINAČIŲ ŽINIARAŠTIS

Koordinacių sistema LKS-94						
Taško Nr.	Kodas	X	Y	Taško Nr.	Kodas	Y
1	R	6232826.66	380019.80	34	R	380070.09
2	R	6232859.81	380058.71	35	R	380002.70
3	R	6232809.74	380100.32	36	R	379986.05
4	R	6232750.76	380131.01	37	R	379967.24
5	R	6232723.15	380138.31	38	R	379832.42
6	R	6232684.58	380142.55	39	R	379820.69
7	R	6232648.67	380132.64	40	R	379824.75
8	R	6232632.22	380204.97	41	R	379841.21
9	R	6232656.43	380212.12	42	R	379858.32
10	R	6232636.96	380346.20	43	R	379866.96
11	R	6232511.12	380388.34	44	R	379862.38
12	R	6232509.15	380364.17	45	R	379869.25
13	R	6232502.66	380358.34	46	R	379896.90
14	R	6232491.80	380224.79	47	R	379975.72
15	R	6232520.08	380119.19	48	R	379996.15
16	R	6232525.47	380122.26	49	R	380013.81
17	R	6232529.82	380105.99			
18	R	6232520.44	380087.60			
19	R	6232491.95	380153.35			
20	R	6232482.14	380167.28			
21	R	6232455.50	380210.35			
22	R	6232436.32	380234.71			
23	R	6232386.10	380297.61			
24	R	6232359.11	380340.45			
25	R	6232349.11	380360.52			
26	R	6232331.55	380385.12			
27	R	6232319.68	380432.83			
28	R	6232297.85	380387.09			
29	R	6232314.08	380363.21			
30	R	6232328.98	380321.94			
31	R	6232366.19	380263.08			
32	R	6232414.93	380175.54			
33	R	6232465.62	380104.06			

SKLYPO CENTRO KOORDINATĖS	
Koordinacių sistema	Koordinatės X/Y
Valstybinė LKS-1994	6232579/380127

Žiniaraštį sudarė:	
(parašas)	(v. pavardė)
	S. Jucevičius
	2M-N-1565
	(valstybinis pažymėjimo Nr.)
	2014.11.25
	(data)

Atvaizdas, parengtas remiantis Lietuvos Respublikos žemės kadastrinio žemėlapis.

47. Žemės sklypo planas M1:5000 - atvaizdas parengtas remiantis Lietuvos Respublikos žemės kadastrinio žemėlapis.

Duomenys apie žemės naudojimo apribojimus

El. Kod Nr. os	Apribojimai	Žemės plotas, m <sup>2</sup>
1 2	3	4
1 2	II. Kelių apsaugos zonos	6501
2 26	XXVI. Miško naudojimo apribojimai	98101
3 35	XXXV. Kraštovaizdžio draustiniai	125724
4 63	XXIX. Paviršinio vandens telkinių apsaugos zonos ir pakrantės apsaugos juostos; zona 200m	117100
5 64	XXIX. Paviršinio vandens telkinių apsaugos zonos ir pakrantės apsaugos juostos; juosta 5-25m	11084

Servitutai

El. Kod Nr. os	Servituto rūšis	Plotas m <sup>2</sup>
-	-	-
-	Servituto rūšis	-

VALSTYBĖS ĮMONĖ REGISTRŲ CENTRAS  
Vincio Kudirkos g. 18-3, LT-03105 Vilnius, tel. (5) 2688 262, faks. (5) 2688 311, el.p. info@registrucentras.lt

**NEKILNOJAMOJO TURTO REGISTRO CENTRINIO DUOMENŲ BANKO IŠRAŠAS**

2014-08-05 16:12:47

**1. Nekilnojamojo turto registre įregistruotas turtas:**

Registro Nr.: 44/1722912  
Registro tipas: Žemės sklypas  
Sudarymo data: 2014-07-28  
Mažeikių r. sav. Sedos sen. Nausodės k.  
Registro tvarkytojas: Valstybės įmonės Registrų centro Telšių filialas

**2. Nekilnojamieji daiktai:**

2.1. Žemės sklypas  
Mažeikių r. sav. Sedos sen. Nausodės k.  
Unikalus Nr.: 4400-3029-9313  
Kadastrinis Nr.: 6150/0002:36 Sedos girios k.v.  
Pagrindinė naudojimo paskirtis: Miškų ūkio  
Naudojimo būdas: Ūkinių miškų sklypai  
Žemės sklypo plotas: 1.1962 ha  
Miško žemės plotas: 1.1128 ha  
Vandens telkinių plotas: 0.0834 ha  
Žemės ūkio naudmenų našumo balas: 38.3  
Matavimų tipas: Žemės sklypas suformuotas atliekant kadastrinius matavimus  
Indeksuota žemės sklypo vertė: 2741 Lt  
Indeksuota žemės sklypo vertė be miško: 6 Lt  
Indeksuota miško vertė: 2734 Lt  
Indeksuota miško medynų vertė: 1901 Lt  
Žemės sklypo vertė: 921 Lt  
Vidutinė rinkos vertė: 3171 Lt  
Vidutinės rinkos vertės nustatymo data: 2014-08-05  
Kadastro duomenų nustatymo data: 2013-10-30

**3. Daikto priklausiniai iš kito registro: įrašų nėra****4. Nuosavybė:**

4.1. Nuosavybės teisė  
Savininkas: LIETUVOS RESPUBLIKA, a.k. 111105555  
Daiktas: žemės sklypas Nr. 4400-3029-9313, aprašytas p. 2.1.  
[registravimo pagrindas: Nacionalinės žemės tarnybos teritorinio skyriaus vedėjo sprendimas, 2014-07-16, Nr. 35SK-(14.35.110.)-912  
[rašas galioja: Nuo 2014-08-05

**5. Valstybės ir savivaldybių žemės patikėjimo teisė:**

5.1. Valstybinės žemės patikėjimo teisė  
Patikėtinis: Nacionalinė žemės tarnyba prie Žemės ūkio ministerijos, a.k. 188704927  
Daiktas: žemės sklypas Nr. 4400-3029-9313, aprašytas p. 2.1.  
[registravimo pagrindas: Nacionalinės žemės tarnybos teritorinio skyriaus vedėjo sprendimas, 2014-07-16, Nr. 35SK-(14.35.110.)-912  
[rašas galioja: Nuo 2014-08-05

**6. Kitos daiktinės teisės :**

6.1. Kelio servitutas - teisė važiuoti transporto priemonėmis, naudotis pėsčiųjų taku, varyti galvijas (tarnaujantis)  
Daiktas: žemės sklypas Nr. 4400-3029-9313, aprašytas p. 2.1.  
[registravimo pagrindas: Nacionalinės žemės tarnybos teritorinio skyriaus vedėjo sprendimas, 2014-07-16, Nr. 35SK-(14.35.110.)-912  
Plotas: 0.0056 ha  
[rašas galioja: Nuo 2014-08-05

Žemės sklypo planas M1:1000

Sklypo plotas 2461 m<sup>2</sup>

Žemės sklypo kadastro Nr.: 

--	--	--	--	--	--	--	--	--	--	--	--

KOORDINAČIŲ ŽINIARAŠTIS

Koordinatų sistema LKS-94			
Taško Nr.	Kodas	X	Y
1	R	6239741.42	389895.52
2	R	6239717.03	389925.82
3	R	6239729.11	389940.75
4	R	6239712.89	389940.42
5	R	6239703.82	389932.17
6	R	6239706.43	389912.43
7	R	6239705.79	389891.67
8	R	6239689.05	389868.48
9	R	6239667.60	389842.96
10	R	6239626.10	389814.07
11	R	6239629.77	389809.61
12	R	6239722.90	389875.85

SKLYPO CENTRO KOORDINATĖS	
Koordinatų sistema	Koordinatės X/Y
Valstybinė LKS-1994	6239716/389885
Žiniaraštį sudarė:	2M-M-1565 <small>(režikacijos pažymėjimo Nr.)</small>
	S. Jucevičius <small>(v. parašas)</small>
	2014.09.02 <small>(data)</small>

Duomenys apie žemės naudojimo apribojimus

El. Kod Nr. os	Apribojimai	Žemės plotas, m <sup>2</sup>
1 2	3	4
1 26	XXVI. Miško naudojimo apribojimai	798
2 39	XXXIX. Hidrografiniai draustiniai	2461
3 63	XXIX. Paviršinio vandens telkinių apsaugos zonos ir pakrantės apsaugos juostos; zona 100m	2461
4 64	XXIX. Paviršinio vandens telkinių apsaugos zonos ir pakrantės apsaugos juostos; juosta 5m	905

Servitutai

El. Kod Nr. os	Servituto rūšis	Plotas m <sup>2</sup>
- -	-	-

Atkreipti dėmesį: šis žemės sklypo planas yra tik informacinis ir neturėtų būti naudojamas kaip pagrindinis dokumentas.

47 straipsnis. Pažymėjimai, kuriuos pateikia žemės sklypo planas, yra tik informaciniai ir neturėtų būti naudojami kaip pagrindiniai dokumentai.

7. Juridiniai faktai: įrašų nėra
8. Žymos: įrašų nėra
9. Specialiosios žemės ir miško naudojimo sąlygos:
- 9.1. XXIX. Paviršinio vandens telkinių apsaugos zonos  
Daiktas: žemės sklypas Nr. 4400-3029-9313, aprašytas p. 2.1.  
[registravimo pagrindas: Nacionalinės žemės tarnybos teritorinio skyriaus vedėjo sprendimas, 2014-07-16, Nr. 35SK-(14.35.110.)-912  
Plotas: 1.1379 ha  
[rašas galioja: Nuo 2014-08-05
- 9.2. XXI. Žemės sklypai, kuriuose įrengtos valstybei priklausančios melioracijos sistemos bei įrenginiai  
Daiktas: žemės sklypas Nr. 4400-3029-9313, aprašytas p. 2.1.  
[registravimo pagrindas: Nacionalinės žemės tarnybos teritorinio skyriaus vedėjo sprendimas, 2014-07-16, Nr. 35SK-(14.35.110.)-912  
Plotas: 1.1962 ha  
[rašas galioja: Nuo 2014-08-05
- 9.3. XXVI. Miško naudojimo apribojimai  
Daiktas: žemės sklypas Nr. 4400-3029-9313, aprašytas p. 2.1.  
[registravimo pagrindas: Nacionalinės žemės tarnybos teritorinio skyriaus vedėjo sprendimas, 2014-07-16, Nr. 35SK-(14.35.110.)-912  
Plotas: 1.1128 ha  
[rašas galioja: Nuo 2014-08-05
- 9.4. XXIX. Paviršinio vandens telkinių pakrantės apsaugos juostos  
Daiktas: žemės sklypas Nr. 4400-3029-9313, aprašytas p. 2.1.  
[registravimo pagrindas: Nacionalinės žemės tarnybos teritorinio skyriaus vedėjo sprendimas, 2014-07-16, Nr. 35SK-(14.35.110.)-912  
Plotas: 0.1411 ha  
[rašas galioja: Nuo 2014-08-05
10. Daikto registravimas ir kadastro žymos:
- 10.1. Kadastrinius matavimus atliko (kadastro žyma)  
Uždaroji akcinė bendrovė "Šiaulių hidroprojektas", a.k. 144084894  
Daiktas: žemės sklypas Nr. 4400-3029-9313, aprašytas p. 2.1.  
[registravimo pagrindas: Kvalifikacijos pažymėjimas, 2008-04-15, Nr. 2M-M-48  
Nekilnojamojo daikto kadastro duomenų byla, 2013-03-28  
[rašas galioja: Nuo 2014-08-05
- 10.2. Suformuotas naujas (daikto registravimas)  
Daiktas: žemės sklypas Nr. 4400-3029-9313, aprašytas p. 2.1.  
[registravimo pagrindas: Nekilnojamojo daikto kadastro duomenų byla, 2013-03-28  
Nacionalinės žemės tarnybos teritorinio skyriaus vedėjo sprendimas, 2014-07-16, Nr. 35SK-(14.35.110.)-912  
[rašas galioja: Nuo 2014-08-05
11. Registro pastabos ir nuorodos: įrašų nėra
12. Kita informacija: įrašų nėra
13. Informacija apie duomenų sandoriui tikslinimą: įrašų nėra

Dokumentą atspausdino:  
Registratore



DALIA  
PAULUSKIENĖ

2014-08-05 16:12:47



VALSTYBĖS ĮMONĖ REGISTRŲ CENTRAS  
Vincio Kudirkos g. 18-3, LT-03105 Vilnius, tel. (5) 2688 262, faks. (5) 2688 311, el.p. info@registrucentras.lt

NEKILNOJAMOJO TURTO REGISTRO CENTRINIO DUOMENŲ BANKO IŠRAŠAS

1. Nekilnojamojo turto registre įregistruotas turtas: 2015-10-22 16:02:38

Registro Nr.: 44/2009873  
Registro tipas: Žemės sklypas  
Sudarymo data: 2015-10-08

Mažeikių r. sav. Sedos sen. Uikių k.  
Registro tvarkytojas: Valstybės įmonės Registrų centro Telšių filialas

2. Nekilnojamieji daiktai:

2.1.

Žemės sklypas

Mažeikių r. sav. Sedos sen. Uikių k.

Unikalus daikto numeris: 4400-3978-0380

Žemės sklypo kadastro numeris ir kadastro

vietovės pavadinimas: 6170/0002:84 Užežerės k.v.

Daikto pagrindinė naudojimo paskirtis: Miškų ūkio

Žemės sklypo naudojimo būdas: Apsauginių miškų sklypai

Žemės sklypo plotas: 21.3147 ha

Miško žemės plotas: 5.2210 ha

Vandens telkinių plotas: 1.0142 ha

Kitos žemės plotas: 15.0795 ha

Žemės ūkio naudmenų našumo balas: 0.0

Matavimų tipas: Žemės sklypas suformuotas atliekant kadastrinius matavimus

Indeksuota žemės sklypo vertė: 4379 Eur

Indeksuota žemės sklypo vertė be miško: 232 Eur

Indeksuota miško vertė: 4147 Eur

Indeksuota miško medynų vertė: 3389 Eur

Žemės sklypo vertė: 1325 Eur

Sklypo vertė be miško žemės ir medynų: 145 Eur

Miško žemės ir medynų vertė: 1180 Eur

Miško medynų vertė: 706 Eur

Vidutinė rinkos vertė: 10599 Eur

Vidutinės rinkos vertės nustatymo data: 2015-10-22

Vidutinės rinkos vertės nustatymo būdas: Masinis vertinimas

Kadastro duomenų nustatymo data: 2014-03-20

3. Daikto priklausiniai iš kito registro: įrašų nėra

4. Nuosavybė

4.1.

Nuosavybės teisė

Savininkas: LIETUVOS RESPUBLIKA, a.k. 111105555

Daiktas: žemės sklypas Nr. 4400-3978-0380, aprašytas p. 2.1.

[registravimo pagrindas: Nacionalinės žemės tarnybos teritorinio skyriaus vedėjo sprendimas, 2015-03-20, Nr. 35SK-(14.35.110.)-263

[rašas galioja: Nuo 2015-10-22

5. Valstybės ir savivaldybių žemės patikėjimo teisė:

5.1.

Valstybinės žemės patikėjimo teisė

Patikėtinis: Nacionalinė žemės tarnyba prie Žemės ūkio ministerijos, a.k. 188704927

Daiktas: žemės sklypas Nr. 4400-3978-0380, aprašytas p. 2.1.

[registravimo pagrindas: Nacionalinės žemės tarnybos teritorinio skyriaus vedėjo sprendimas, 2015-03-20, Nr. 35SK-(14.35.110.)-263

[rašas galioja: Nuo 2015-10-22

6. Kitos daiktinės teisės :

6.1.

Kelio servitutas - teisė naudotis pėsčiųjų taku, varyti galvijus (tarnaujantis)

Daiktas: žemės sklypas Nr. 4400-3978-0380, aprašytas p. 2.1.

Servitutai

Žemės sklypo planas M1:5000

Sklypo plotas 251643 m<sup>2</sup>

Žemės sklypo kadastro Nr.: 6 1 4 7 0 0 0 1

Plotas m <sup>2</sup>	220
Tit. kodas	1 214
Objekto pavadinimas	Kelio servitutas – leisė važiuoti transporto priemonėmis, naudotis pėsčiųjų taku, voryti galvijus (tarnaujantis daiktas), sklype kod. Nr.: 6147/0001:

KOORDINAČIŲ ŽINIARAŠTIS

Koordinatinių sistema LKS-94											
Taško Nr.	Kodas	X	Y	Taško Nr.	Kodas	X	Y	Taško Nr.	Kodas		
1	R	6233162.46	379286.19	34	R	6232343.57	380253.55	67	R	6232456.64	379684.46
2	R	6233146.29	379357.98	35	R	6232308.07	380311.46	68	R	6232471.44	379686.32
3	R	6233127.04	379364.11	36	R	6232294.14	380352.61	69	R	6232548.12	379698.40
4	R	6233062.22	379436.77	37	R	6232284.01	380368.09	70	R	6232579.01	379711.05
5	R	6233055.49	379457.83	38	R	6232253.40	380364.02	71	R	6232670.63	379744.70
6	R	6233048.45	379534.86	39	R	6232249.08	380337.20	72	R	6232694.94	379763.20
7	R	6233005.93	379613.44	40	R	6232242.00	380294.64	73	R	6232706.24	379769.47
8	R	6232914.79	379699.80	41	R	6232233.04	380247.29	74	R	6232742.26	379797.02
9	R	6232877.32	379747.92	42	R	6232204.25	380223.60	75	R	6232738.98	379816.27
10	R	6232853.88	379827.74	43	R	6232173.72	380191.98	76	R	6232746.96	379825.70
11	R	6232842.05	379940.03	44	R	6232143.39	380174.04	77	R	6232764.23	379814.92
12	R	6232831.25	379986.54	45	R	6232100.80	380160.02	78	R	6232808.52	379773.93
13	R	6232823.81	379997.68	46	R	6232055.15	380047.50	79	R	6232897.95	379646.09
14	R	6232777.99	379979.42	47	R	6232058.93	380020.10	80	R	6232955.59	379457.74
15	R	6232773.79	379972.06	48	R	6232099.32	379997.24	81	R	6232986.16	379385.04
16	R	6232785.63	379921.11	49	R	6232079.90	379969.47	82	R	6233012.22	379388.78
17	R	6232784.24	379890.31	50	R	6232127.64	379961.45	83	R	6233048.52	379376.06
18	R	6232775.69	379868.85	51	R	6232148.98	379963.96	84	R	6233051.00	379360.78
19	R	6232752.84	379848.37	52	R	6232184.38	379949.90	85	R	6233029.39	379334.85
20	R	6232719.85	379839.63	53	R	6232355.03	379970.63	86	R	6233021.74	379314.65
21	R	6232680.02	379842.66	54	R	6232360.18	379791.97	87	R	6232967.19	379303.22
22	R	6232657.01	379837.88	55	R	6232322.21	379711.51	88	R	6232979.23	379245.10
23	R	6232620.81	379804.58	56	R	6232288.73	379721.12				
24	R	6232587.05	379796.90	57	R	6232256.05	379684.76				
25	R	6232557.56	379801.67	58	R	6232240.55	379652.78				
26	R	6232531.01	379812.24	59	R	6232244.22	379607.02				
27	R	6232511.84	379830.25	60	R	6232253.51	379586.29				
28	R	6232495.14	379859.80	61	R	6232269.80	379566.34				
29	R	6232489.95	379892.47	62	R	6232277.67	379518.71				
30	R	6232494.80	379945.40	63	R	6232284.27	379487.01				
31	R	6232494.80	379985.59	64	R	6232337.85	379487.95				
32	R	6232465.22	380059.73	65	R	6232337.86	379664.56				
33	R	6232407.51	380149.03	66	R	6232351.41	379668.15				

Duomenys apie žemės naudojimo apribojimus

El. Kod Nr. as	Aprašymai	Žemės plotas, m <sup>2</sup>
1 2	3	4
1 6	VI. Elektros linijų apsaugos zonos	1072
2 26	XXVII. Miško naudojimo apribojimai	196765
3 35	XXXV. Kraštovaizdžio draustiniai	225664
4 63	XXIX. Paviršinio vandens telkinių apsaugos zonos ir pakrantės apsaugos juostos; zona 200m	251643
5 64	XXIX. Paviršinio vandens telkinių apsaugos zonos ir pakrantės apsaugos juostos; juosta 5–25m	41115

SKLYPO CENTRO KOORDINATĖS

Koordinatinių sistema	Koordinatės X/Y
Valstybinė LKS-1994	6232655 / 379778
Žiniaraščių sudarys:	S. Jucevičius (t. pavardė)
	(autentiškumo patvirtinimo Nr.)
	2014.04.18 (data)

Šiuo akto išleista Lietuvos Respublikos Žemės ūkio ministro patvirtinta forma.

47 straipsnis. Pastoviai gyvenamasis plotas apima žemės sklypą, kuriame yra pastatas, pastatų grupė, žemės sklypas, kuriame yra pastatas, pastatų grupė, žemės sklypas, kuriame yra pastatas, pastatų grupė, žemės sklypas, kuriame yra pastatas, pastatų grupė.

[registravimo pagrindas: Nacionalinės žemės tarnybos teritorinio skyriaus vedėjo sprendimas, 2015-03-20, Nr. 35SK-(14.35.110.)-263  
 Plotas: 0.375 ha  
 [rašas galioja: Nuo 2015-10-22

7. Juridiniai faktai: įrašų nėra

8. Žymos: įrašų nėra

9. Specialiosios žemės ir miško naudojimo sąlygos:

9.1.

XXX. Pelkės ir šaltiniai  
 Daiktas: žemės sklypas Nr. 4400-3978-0380, aprašytas p. 2.1.  
 [registravimo pagrindas: Nacionalinės žemės tarnybos teritorinio skyriaus vedėjo sprendimas, 2015-03-20, Nr. 35SK-(14.35.110.)-263  
 Plotas: 15.0795 ha  
 [rašas galioja: Nuo 2015-10-22

9.2.

XXIX. Paviršinio vandens telkinių apsaugos zonos ir pakrantės apsaugos juostos  
 Daiktas: žemės sklypas Nr. 4400-3978-0380, aprašytas p. 2.1.  
 [registravimo pagrindas: Nacionalinės žemės tarnybos teritorinio skyriaus vedėjo sprendimas, 2015-03-20, Nr. 35SK-(14.35.110.)-263  
 Plotas: 0.935 ha  
 [rašas galioja: Nuo 2015-10-22

9.3.

XXVI. Miško naudojimo apribojimai  
 Daiktas: žemės sklypas Nr. 4400-3978-0380, aprašytas p. 2.1.  
 [registravimo pagrindas: Nacionalinės žemės tarnybos teritorinio skyriaus vedėjo sprendimas, 2015-03-20, Nr. 35SK-(14.35.110.)-263  
 Plotas: 5.221 ha  
 [rašas galioja: Nuo 2015-10-22

9.4.

XXIX. Paviršinio vandens telkinių pakrantės apsaugos juostos  
 Daiktas: žemės sklypas Nr. 4400-3978-0380, aprašytas p. 2.1.  
 [registravimo pagrindas: Nacionalinės žemės tarnybos teritorinio skyriaus vedėjo sprendimas, 2015-03-20, Nr. 35SK-(14.35.110.)-263  
 Plotas: 20.3797 ha  
 [rašas galioja: Nuo 2015-10-22

9.5.

XXXV. Kraštovaizdžio draustiniai  
 Daiktas: žemės sklypas Nr. 4400-3978-0380, aprašytas p. 2.1.  
 [registravimo pagrindas: Nacionalinės žemės tarnybos teritorinio skyriaus vedėjo sprendimas, 2015-03-20, Nr. 35SK-(14.35.110.)-263  
 Plotas: 21.3147 ha  
 [rašas galioja: Nuo 2015-10-22

10. Daikto registravimas ir kadastro žymos:

10.1.

Suformuotas naujas (daikto registravimas)  
 Daiktas: žemės sklypas Nr. 4400-3978-0380, aprašytas p. 2.1.  
 [registravimo pagrindas: Nekilnojamojo daikto kadastro duomenų byla, 2014-03-20 Nacionalinės žemės tarnybos teritorinio skyriaus vedėjo sprendimas, 2015-03-20, Nr. 35SK-(14.35.110.)-263  
 [rašas galioja: Nuo 2015-10-22

10.2.

Kadastrinius matavimus atliko (kadastro žyma)  
 Valstybės įmonės Registrų centro Šiaulių filialas, a.k. 144126368  
 Daiktas: žemės sklypas Nr. 4400-3978-0380, aprašytas p. 2.1.  
 [registravimo pagrindas: Nekilnojamojo daikto kadastro duomenų byla, 2014-03-20 Kvalifikacijos pažymėjimas, Nr. 2M-M-43  
 [rašas galioja: Nuo 2015-10-22

11. Registro pastabos ir nuorodos: įrašų nėra

12. Kita informacija:

Archyvinės bylos Nr.: 61/2009873

13. Informacija apie duomenų sandoriui tikslinimą: įrašų nėra

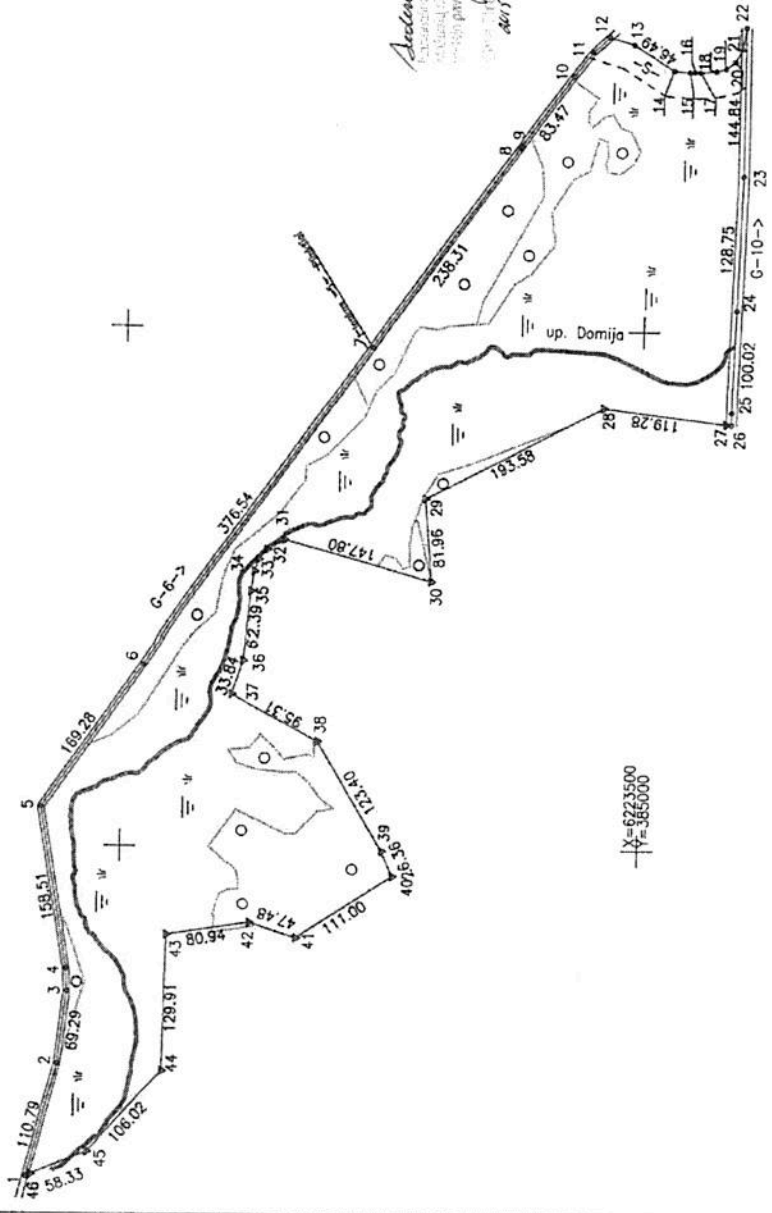
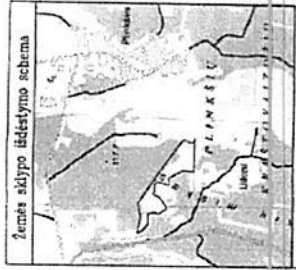
2015-10-22 16:02:38

Dokumentą atspausdino Vyresnioji  
registratorė



SIMONA  
ČIVINSKĖ

**ŽEMĖS SKLYPO PLANAS M 1:5000**  
 Sklypo plotas 213147 m<sup>2</sup>



Plot. Nr.	Plotas, m <sup>2</sup>
1-7	22.11
8-9	3.52
10-11	29.59
11-12	21.09
12-13	24.47
14-15	15.36
16-17	4.55
18-19	5.78
17-16	13.07
18-19	9.82
19-20	11.40
20-21	14.09
21-22	21.22
23-29	12.04

Plot. Nr.	Plotas, m <sup>2</sup>
28-27	6.00
31-32	19.29
32-33	12.81
33-34	12.16
34-35	19.24
44-1	4.93

$\sqrt{X} = 6223500$   
 $\sqrt{Y} = 365000$

2014.10.08

Kadastro: vietovė	Užezėrės	bioklas	sklypas
Zemės sklypo kadastro Nr.	6 1 7 0 0 1 0 2	0 1 0 2	8 4
Galv. namo Nr.	760		
Motama (motelėlis)	Ūkių		
Seniūnija	Sedos		
Miestas (regionas)	Mažeikių		
Apkritis	Telsių		

Gretinomybė	Gretimo žemės sklypo kadastro Nr.	Pavaldos
1-7	6170/0002-0078	riba grovio vėdrū
7-12	6170/0002-0025	riba grovio vėdrū
12-22		Plinkščių ožras
22-23	6170/0002-0017	riba grovio vėdrū
23-24		riba grovio vėdrū
24-25	6170/0002-0019	riba grovio vėdrū
25-26		riba grovio vėdrū
26-30	6170/0002-0039	Beas Mūliekėnė
30-38	6170/0002-0008	Antanas Murušius
38-39	6170/0002-0037	Albana Kuzneginė
39-40	6170/0002-0038	Pranas Kuzneginis
40-41	6170/0002-0022	Rimantas Bakauskas
41-45	6170/0002-0040	Arūnas Žalimskas
45-46-1		LVZ

**SUDERINIA**  
 PATIKRAVALIKIA  
 Miklovskas, Inžinierius  
 Nerijus Lemežis  
 2013 m. 11 mėn. 06 d.  
 Mažeikių rajono apskritys apželdinimo agentūros vedėjas Nilius Kupliauskas.  
 Su patvirtintomis vietovės žemės sklypo ribomis, aprašytomis 2013 m. 11 mėn. 06 d. žemės sklypo patvirtinimo-įrašymo akte, ir nustatyta pieto sūlinku žemės savininkas (saudojojas):  
 VI Mažeikių miškų urėdija.  
 (vardas, pavardė) (pavardė) (ėsis)

Nacionalinė žemės tarnyba prie Žemės ūkio ministerijos  
 ... Mažeikių skyrius  
 Patikrintas: 49 patvirtinta  
 Suderintas: 2013.11.06  
 (vardas, pavardė) (vardas, pavardė) (ėsis) A.V.

**UAB "Šiaulių hidroprojektas"**  
 LICENCIJOS NR.G-826-(176) ISDUOTA 2008 10/02

Pareigos	Vardas, pavardė	Data
Direktorius	K. Tamulionis	2013.10.08
Vr. inžinierius	A. Adomaitis	2013.10.08
Grupės vadovas	N. Songailienė	2013.10.08
Metalizatorius	A. Maknickas	2013.10.08





VALSTYBĖS ĮMONĖ REGISTRŲ CENTRAS  
Vinco Kudirkos g. 18-3, LT-03105 Vilnius, tel. (5) 2688 262, faks. (5) 2688 311, eļ.p. info@registrucentras.lt

**NEKILNOJAMOJO TURTO REGISTRO CENTRINIO DUOMENŲ BANKO IŠRAŠAS**

2015-10-22 10:58:15

**1. Nekilnojamojo turto registre įregistruotas turtas:**

Registro Nr.: 44/2009732  
Registro tipas: Žemės sklypas  
Sudarymo data: 2015-10-08  
Mažeikių r. sav. Sedos sen. Dūmaičių k.  
Registro tvarkytojas: Valstybės įmonės Registrų centro Telšių filialas

**2. Nekilnojamieji daiktai:**

2.1. Žemės sklypas  
Mažeikių r. sav. Sedos sen. Dūmaičių k.  
Unikalus daikto numeris: 4400-3977-7663  
Žemės sklypo kadastro numeris ir kadastro vietovės pavadinimas: 6170/0006:386 Užežerės k.v.  
Daikto pagrindinė naudojimo paskirtis: Miškų ūkio  
Žemės sklypo naudojimo būdas: Apsauginių miškų sklypai  
Žemės sklypo plotas: 5.3205 ha  
Miško žemės plotas: 5.0200 ha  
Kelių plotas: 0.2505 ha  
Kitos žemės plotas: 0.0500 ha  
Žemės ūkio naudmenų našumo balas: 0.0  
Matavimų tipas: Žemės sklypas suformuotas atliekant kadastrinius matavimus  
Indeksuota žemės sklypo vertė: 7344 Eur  
Indeksuota žemės sklypo vertė be miško: 43 Eur  
Indeksuota miško vertė: 7301 Eur  
Indeksuota miško medynų vertė: 6461 Eur  
Žemės sklypo vertė: 1898 Eur  
Sklypo vertė be miško žemės ir medynų: 27 Eur  
Miško žemės ir medynų vertė: 1871 Eur  
Miško medynų vertė: 1346 Eur  
Vidutinė rinkos vertė: 8351 Eur  
Vidutinės rinkos vertės nustatymo data: 2015-10-22  
Vidutinės rinkos vertės nustatymo būdas: Masinis vertinimas  
Kadastro duomenų nustatymo data: 2013-08-26

**3. Daikto priklausiniai iš kito registro: įrašų nėra**

**4. Nuosavybė:**

4.1. Nuosavybės teisė  
Savininkas: LIETUVOS RESPUBLIKA, a.k. 111105555  
Daiktas: žemės sklypas Nr. 4400-3977-7663, aprašytas p. 2.1.  
Įregistravimo pagrindas: Nacionalinės žemės tarnybos teritorinio skyriaus vedėjo sprendimas, 2014-12-05, Nr. 35SK-(14.35.110.)-1469  
Įrašas galioja: Nuo 2015-10-22

**5. Valstybės ir savivaldybių žemės patikėjimo teisė:**

5.1. Valstybinės žemės patikėjimo teisė  
Patikėtinis: Nacionalinė žemės tarnyba prie Žemės ūkio ministerijos, a.k. 188704927  
Daiktas: žemės sklypas Nr. 4400-3977-7663, aprašytas p. 2.1.  
Įregistravimo pagrindas: Nacionalinės žemės tarnybos teritorinio skyriaus vedėjo sprendimas, 2014-12-05, Nr. 35SK-(14.35.110.)-1469  
Įrašas galioja: Nuo 2015-10-22

**6. Kitos daiktinės teisės :**

6.1. Kelio servitutas - teisė naudotis pėsčiųjų taku, varyti galvijus (tarnaujantis)  
Daiktas: žemės sklypas Nr. 4400-3977-7663, aprašytas p. 2.1.

{registravimo pagrindas: **Nacionalinės žemės tarnybos teritorinio skyriaus vedėjo sprendimas, 2014-12-05, Nr. 35SK-(14.35.110.)-1469**

Plotas: **0.2509 ha**

{rašas galioja: **Nuo 2015-10-22**

7. **Juridiniai faktai:** įrašų nėra

8. **Žymos:** įrašų nėra

9. **Specialiosios žemės ir miško naudojimo sąlygos:**

9.1.

**XXXV. Kraštovaizdžio draustiniai**

Daiktas: **žemės sklypas Nr. 4400-3977-7663, aprašytas p. 2.1.**

{registravimo pagrindas: **Nacionalinės žemės tarnybos teritorinio skyriaus vedėjo sprendimas, 2014-12-05, Nr. 35SK-(14.35.110.)-1469**

Plotas: **5.3205 ha**

{rašas galioja: **Nuo 2015-10-22**

9.2.

**XXIX. Paviršinio vandens telkinių apsaugos zonos ir pakrantės apsaugos juostos**

Daiktas: **žemės sklypas Nr. 4400-3977-7663, aprašytas p. 2.1.**

{registravimo pagrindas: **Nacionalinės žemės tarnybos teritorinio skyriaus vedėjo sprendimas, 2014-12-05, Nr. 35SK-(14.35.110.)-1469**

Plotas: **5.3205 ha**

{rašas galioja: **Nuo 2015-10-22**

9.3.

**XXVI. Miško naudojimo apribojimai**

Daiktas: **žemės sklypas Nr. 4400-3977-7663, aprašytas p. 2.1.**

{registravimo pagrindas: **Nacionalinės žemės tarnybos teritorinio skyriaus vedėjo sprendimas, 2014-12-05, Nr. 35SK-(14.35.110.)-1469**

Plotas: **5.3205 ha**

{rašas galioja: **Nuo 2015-10-22**

10. **Daikto registravimas ir kadastro žymos:**

10.1.

**Suformuotas naujas (daikto registravimas)**

Daiktas: **žemės sklypas Nr. 4400-3977-7663, aprašytas p. 2.1.**

{registravimo pagrindas: **Nekilnojamojo daikto kadastro duomenų byla, 2013-08-26 Nacionalinės žemės tarnybos teritorinio skyriaus vedėjo sprendimas, 2014-12-05, Nr. 35SK-(14.35.110.)-1469**

{rašas galioja: **Nuo 2015-10-22**

10.2.

**Kadastrinius matavimus atliko (kadastro žyma)**

**Uždaroji akcinė bendrovė "Šiaulių hidroprojektas", a.k. 144084894**

Daiktas: **žemės sklypas Nr. 4400-3977-7663, aprašytas p. 2.1.**

{registravimo pagrindas: **Nekilnojamojo daikto kadastro duomenų byla, 2013-08-26 Kvalifikacijos pažymėjimas, Nr. 2M-M-43**

{rašas galioja: **Nuo 2015-10-22**

11. **Registro pastabos ir nuorodos:** įrašų nėra

12. **Kita informacija:**

Archyvinės bylos Nr.: **61/2009732**

13. **Informacija apie duomenų sandoriui tikslinimą:** įrašų nėra

2015-10-22 10:58:15

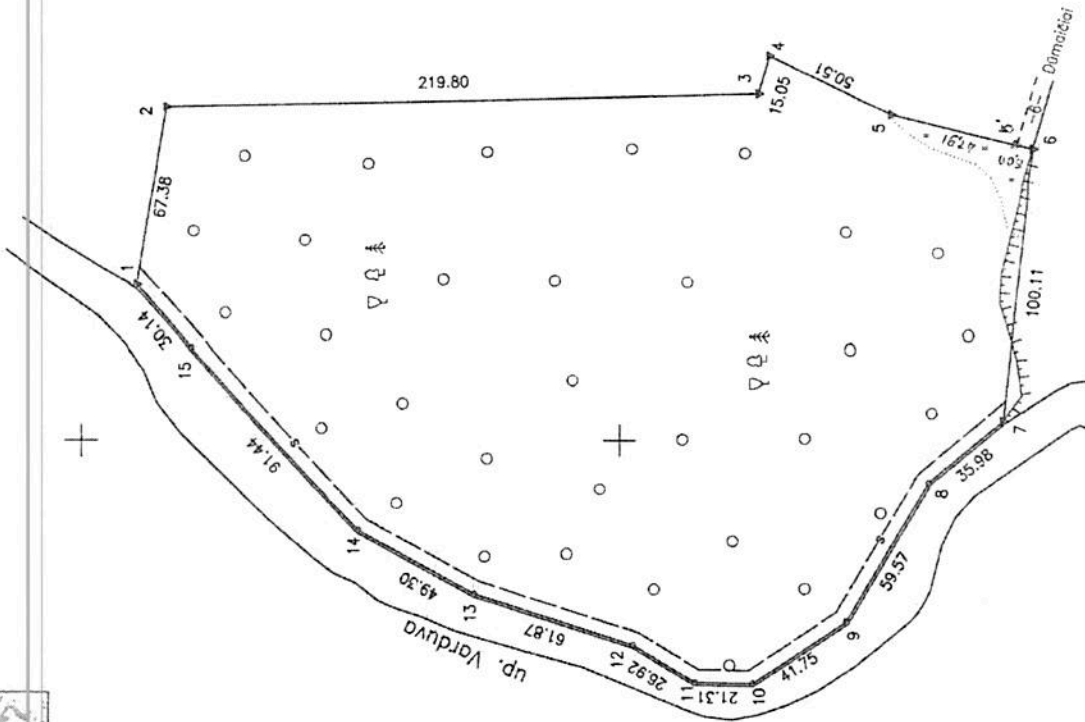
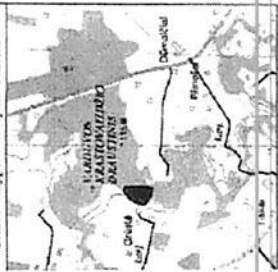
Dokumentą atspausdino Vyresnioji  
registratorė



SIMONA  
ČIVINSKĖ

ŽEMĖS SKLYPO PLANAS M 1:2000  
Sklypo plotas 53205 m<sup>2</sup>

Žemės sklypo išdėstymo schema



Kadastras:	vidinė	Užėžerės	bišas	sklypas
Žemės sklypo kadastro Nr.	6	1	7	0
	0	0	6	3
				8
				6

Galvė, namo Nr.	Skil. Nr. 761
Kaimas (miestelis)	Dūkaičiai
Seniūnija	Sėdos
Miestas (rajonas)	Moželiškių
Apkritis	Telsių

Gretimybė	Gretimo žemės sklypo kadastro Nr.	Pastabas
1-2	6170/0008-0397	kad. matavimai
2-3-4	6170/0008-0177	
4-5-6		17F
6-7-...-14-1		up. Varduva

PATIKRAAIIKTA  
Miskovarkos inžinierius  
Nerijus Lemežis

2013 m. 10 mėn. 29 d.



SUDERINTA

2013 m. spalio mėn. 15 d.  
Žemės sklypo planavimo ir apsaugos  
patalpos vedėjas Nilius Kupliauskas

Su patikrintomis duomenimis žemės sklypo ribomis, aprašytomis ... 2013 m. ... 01 ... mėn. 22 d. žemės sklypo pažeminimo-pareidymo akte, ir nustatytu plotu sutinku žemės savininkas (naudotojas) ... SUDERINTA ... miškų urėdis

VĮ Moželikių miškų urėdijs  
(sėdos, paupė) ... (sėdos) ... (sėdos)

Nacionalinė žemės tarnyba prie Žemės ūkio ministerijos  
... MAŽELIKIŲ RAJONO ... SKYRIUS

Patikrintas: ...  
Suderintas: ...  
(paršas) (sėdos) (sėdos) (sėdos)

UAB "Šiaulių hidroprojektas"

LICENCIJOS NR G-828-(176) ISDUOTA 2009.10.02

Pareigos	Parašas	Vardas, pavardė
Direktorius	K. Trimulionis	
Upr. inžinierius	A. Adomaitis	
Grupės vadovas	N. Songailionis	
Multimilinis	A. Malininkas	

SUTARTINIAI ŽENKLAI:

- ▼ žemės sklypo pastovūs riboženkliai
- žemės sklypo laikini riboženkliai

1013-09-20  
1013-09-20

# ŽEMĖS SKLYPO PLANAS M 1:2000

Sklypo plotas 53205 m<sup>2</sup>

Žemės sklypo kadastro Nr. 6 1 7 0 0 0 0 6

## KOORDINACIŲ ŽINIARASTIS

Tiesio Nr.	Koordinatų sistema LKS-94		Tiesio Nr.	Kodas	X	Y	X	Y
	Kodas	Kodas						
1	R	6231379.55			379456.06			
2	R	6231368.45			379522.52			
3	R	6231148.71			379527.78			
4	R	6231144.60			379542.26			
5	R	6231099.42			379510.68			
6	R	6231047.16			379506.45			
7	R	6231057.90			379406.92			
8	R	6231085.46			379353.79			
9	R	6231115.73			379332.49			
10	R	6231150.71			379309.70			
11	R	6231172.01			379310.23			
12	R	6231195.02			379324.21			
13	R	6231253.98			379342.96			
14	R	6231297.26			379366.56			
15	R	6231359.40			379433.65			
5'	R	6231052.96			379507.92			

SKLYPO CENTRO KOORDINATĖS	
Koordinatų sistema	Koordinatės X/Y
Valstybinė LKS-1994	X=6231211 Y=379427
Žiniaraštį sudarė	Planeto nomenklatura
(parašas) A. Maknickas (Met. paž. Nr. 2M-M-43)	35/66
(data ir parašas) 2013.08.14	(data)

SPECIALIOSIOS SKLYPO NAUDOJIMO SĄLYGOS

Kodas	Aprašymas sk. Nr.	Aprašymai	Žemės plotas, m <sup>2</sup>	Aprašymo plano Nr.
26	XXVI	Miško naudojimo aprašymai	53205	
29	XXIX	Paviršinio vandens telkinių apsaugos zonos ir pakrantės apsaugos juostos	53205	
35	XXXV	Kraštovaizdžio draustiniai	53205	

Kodas	Aprašymas	Žemės plotas, m <sup>2</sup>
216	Kelio servitutas - teisė naudotis pėsčiųjų taku, teisė vartyti galejus (tarnaujantis daiktas)	2509

Ši rašutis iš Lietuvos Administracinių Teisų pajėgimų kodekso:

47 straipsnis. Pastorų žemišiosios riboženklių nusikėlimas arba gėdimas - užtraukia baudą nuo dviejų šimtų penkiasdešimties iki penkių šimtų litų.

48 straipsnis. Geodezinio pagrindo punkto bei markšėderės ženklių nusikėlimas arba gėdimas - užtraukia baudą nuo penkių šimtų iki vieno tūkstantio litų.



VALSTYBĖS ĮMONĖ REGISTRŲ CENTRAS  
Vincio Kudirkos g. 18-3, LT-03105 Vilnius, tel. (5) 2688 262, faks. (5) 2688 311, el. p. info@registrucentras.lt

## NEKILNOJAMOJO TURTO REGISTRO CENTRINIO DUOMENŲ BANKO IŠRAŠAS

2014-08-06 16:45:20

### 1. Nekilnojamojo turto registre įregistruotas turtas:

Registro Nr.: 44/1722913  
 Registro tipas: Žemės sklypas  
 Sudarymo data: 2014-07-28  
 Mažeikių r. sav. Šerkšnėnų sen. Žemalės k.  
 Registro tvarkytojas: Valstybės įmonės Registrų centro Telšių filialas

### 2. Nekilnojamieji daiktai:

2.1. Žemės sklypas  
 Mažeikių r. sav. Šerkšnėnų sen. Žemalės k.  
 Unikalus Nr.: 4400-3029-9582  
 Kadastrinis Nr.: 6150/0001:43 Sedos girios k.v.  
 Pagrindinė naudojimo paskirtis: Miškų ūkio  
 Naudojimo būdas: Ūkinių miškų sklypai  
 Žemės sklypo plotas: 1.2198 ha  
 Miško žemės plotas: 1.1611 ha  
 Vandens telkinių plotas: 0.0587 ha  
 Žemės ūkio naudmenų našumo balas: 31.1  
 Matavimų tipas: Žemės sklypas suformuotas atliekant kadastrinius matavimus  
 Indeksuota žemės sklypo vertė: 2949 Lt  
 Indeksuota žemės sklypo vertė be miško: 5 Lt  
 Indeksuota miško vertė: 2944 Lt  
 Indeksuota miško medynų vertė: 2074 Lt  
 Žemės sklypo vertė: 979 Lt  
 Kadastro duomenų nustatymo data: 2013-10-30

### 3. Daikto priklausiniai iš kito registro: įrašų nėra

### 4. Nuosavybė:

4.1. Nuosavybės teisė  
 Savininkas: LIETUVOS RESPUBLIKA, a.k. 111105555  
 Daiktas: žemės sklypas Nr. 4400-3029-9582, aprašytas p. 2.1.  
 Įregistravimo pagrindas: Nacionalinės žemės tarnybos teritorinio skyriaus vedėjo sprendimas, 2014-07-16, Nr. 35SK-(14.35.110.)-913  
 Įrašas galioja: Nuo 2014-08-06

### 5. Valstybės ir savivaldybių žemės patikėjimo teisė:

5.1. Valstybinės žemės patikėjimo teisė  
 Patikėtinis: Nacionalinė žemės tarnyba prie Žemės ūkio ministerijos, a.k. 188704927  
 Daiktas: žemės sklypas Nr. 4400-3029-9582, aprašytas p. 2.1.  
 Įregistravimo pagrindas: Nacionalinės žemės tarnybos teritorinio skyriaus vedėjo sprendimas, 2014-07-16, Nr. 35SK-(14.35.110.)-913  
 Įrašas galioja: Nuo 2014-08-06

### 6. Kitos daiktinės teisės:

6.1. Kelio servitutas - teisė važiuoti transporto priemonėmis, naudotis pėsčiųjų taku, varyti galvijus (viešpataujantis)  
 Daiktas: žemės sklypas Nr. 4400-3029-9582, aprašytas p. 2.1.  
 Įregistravimo pagrindas: Nacionalinės žemės tarnybos teritorinio skyriaus vedėjo sprendimas, 2014-07-16, Nr. 35SK-(14.35.110.)-913  
 Plotas: 0.0419 ha  
 Aprašymas: 6150/0001:38  
 Įrašas galioja: Nuo 2014-08-06

### 7. Juridiniai faktai: įrašų nėra

8. Žymos: įrašų nėra

9. Specialiosios žemės ir miško naudojimo sąlygos:

- 9.1. **XXVI. Miško naudojimo apribojimai**  
 Daiktas: žemės sklypas Nr. 4400-3029-9582, aprašytas p. 2.1.  
 [registravimo pagrindas: Nacionalinės žemės tarnybos teritorinio skyriaus vedėjo sprendimas, 2014-07-16, Nr. 35SK-(14.35.110.)-913  
 Plotas: 1.1611 ha  
 [rašas galioja: Nuo 2014-08-06
- 9.2. **XXIX. Paviršinio vandens telkinių pakrantės apsaugos juostos**  
 Daiktas: žemės sklypas Nr. 4400-3029-9582, aprašytas p. 2.1.  
 [registravimo pagrindas: Nacionalinės žemės tarnybos teritorinio skyriaus vedėjo sprendimas, 2014-07-16, Nr. 35SK-(14.35.110.)-913  
 Plotas: 0.1425 ha  
 [rašas galioja: Nuo 2014-08-06
- 9.3. **XXIX. Paviršinio vandens telkinių apsaugos zonos**  
 Daiktas: žemės sklypas Nr. 4400-3029-9582, aprašytas p. 2.1.  
 [registravimo pagrindas: Nacionalinės žemės tarnybos teritorinio skyriaus vedėjo sprendimas, 2014-07-16, Nr. 35SK-(14.35.110.)-913  
 Plotas: 1.0186 ha  
 [rašas galioja: Nuo 2014-08-06

10. Daikto registravimas ir kadastro žymos:

- 10.1. **Kadastrinius matavimus atliko (kadastro žyma)**  
 Uždaroji akcinė bendrovė "Šiaulių hidroprojektas", a.k. 144084894  
 Daiktas: žemės sklypas Nr. 4400-3029-9582, aprašytas p. 2.1.  
 [registravimo pagrindas: Nekilnojamojo daikto kadastro duomenų byla, 2013-02-14 Kvalifikacijos pažymėjimas, Nr. 2M-M-48  
 [rašas galioja: Nuo 2014-08-06
- 10.2. **Suformuotas naujas (daikto registravimas)**  
 Daiktas: žemės sklypas Nr. 4400-3029-9582, aprašytas p. 2.1.  
 [registravimo pagrindas: Nekilnojamojo daikto kadastro duomenų byla, 2013-02-14 Nacionalinės žemės tarnybos teritorinio skyriaus vedėjo sprendimas, 2014-07-16, Nr. 35SK-(14.35.110.)-913  
 [rašas galioja: Nuo 2014-08-06

11. Registro pastabos ir nuorodos: įrašų nėra

12. Kita informacija: įrašų nėra

13. Informacija apie duomenų sandoriui tikslinimą: įrašų nėra

2014-08-06 16:45:20

Dokumentą atspausdino: Vyresnioji  
 registratorė



SIMONA  
 ČIVINSKĖ







VALSTYBĖS ĮMONĖ REGISTRŲ CENTRAS  
Vincio Kudirkos g. 18-3, LT-03105 Vilnius, tel. (5) 2688 262, faks. (5) 2688 311, el.p. info@registrucentras.lt

NEKILNOJAMOJO TURTO REGISTRO CENTRINIO DUOMENŲ BANKO IŠRAŠAS

2014-07-28 16:22:45

1. Nekilnojamojo turto registre įregistruotas turtas:

Registro Nr.: 44/1720325  
Registro tipas: Žemės sklypas  
Sudarymo data: 2014-07-16  
Mažeikių r. sav. Šerkšnėnų sen. Lėlaičių k.  
Registro tvarkytojas: Valstybės įmonės Registrų centro Telšių filialas

2. Nekilnojamieji daiktai:

2.1. Žemės sklypas  
Mažeikių r. sav. Šerkšnėnų sen. Lėlaičių k.  
Unikalus Nr.: 4400-3021-0101  
Kadastrinis Nr: 6157/0005:198 Šerkšnėnų k.v.  
Pagrindinė naudojimo paskirtis: Miškų ūkio  
Naudojimo būdas: Ekosistemų apsaugos miškų sklypai  
Žemės sklypo plotas: 2.5565 ha  
Miško žemės plotas: 2.5193 ha  
Vandens telkinių plotas: 0.0372 ha  
Žemės ūkio naudmenų našumo balas: 38.0  
Matavimų tipas: Žemės sklypas suformuotas atliekant kadastrinius matavimus  
Indeksuota žemės sklypo vertė: 4989 Lt  
Indeksuota žemės sklypo vertė be miško: 2 Lt  
Indeksuota miško vertė: 4987 Lt  
Indeksuota miško medynų vertė: 3096 Lt  
Žemės sklypo vertė: 1828 Lt  
Kadastro duomenų nustatymo data: 2013-10-09

3. Daikto priklausiniai iš kito registro: įrašų nėra

4. Nuosavybė:

4.1. Nuosavybės teisė  
Savininkas: LIETUVOS RESPUBLIKA, a.k. 111105555  
Daiktas: žemės sklypas Nr. 4400-3021-0101, aprašytas p. 2.1.  
[registravimo pagrindas: Nacionalinės žemės tarnybos teritorinio skyriaus vedėjo sprendimas, 2014-07-10, Nr. 35SK-(14.35.110.)-878  
[rašas galioja: Nuo 2014-07-28

5. Valstybės ir savivaldybių žemės patikėjimo teisė:

5.1. Valstybinės žemės patikėjimo teisė  
Patikėtinis: Nacionalinė žemės tarnyba prie Žemės ūkio ministerijos, a.k. 188704927  
Daiktas: žemės sklypas Nr. 4400-3021-0101, aprašytas p. 2.1.  
[registravimo pagrindas: Nacionalinės žemės tarnybos teritorinio skyriaus vedėjo sprendimas, 2014-07-10, Nr. 35SK-(14.35.110.)-878  
[rašas galioja: Nuo 2014-07-28

6. Kitos daiktinės teisės : įrašų nėra

7. Juridiniai faktai: įrašų nėra

8. Žymos: įrašų nėra

9. Specialiosios žemės ir miško naudojimo sąlygos:

9.1. XXVI. Miško naudojimo apribojimai  
Daiktas: žemės sklypas Nr. 4400-3021-0101, aprašytas p. 2.1.  
[registravimo pagrindas: Nacionalinės žemės tarnybos teritorinio skyriaus vedėjo sprendimas, 2014-07-10, Nr. 35SK-(14.35.110.)-878  
Plotas: 2.5193 ha



[rašas galioja: Nuo 2014-07-28

9.2.

**XXIX. Paviršinio vandens telkinių pakrantės apsaugos juostos**

Daiktas: žemės sklypas Nr. 4400-3021-0101, aprašytas p. 2.1.  
[registravimo pagrindas: Nacionalinės žemės tarnybos teritorinio skyriaus vedėjo sprendimas, 2014-07-10, Nr. 35SK-(14.35.110.)-878

Plotas: 0.0263 ha

[rašas galioja: Nuo 2014-07-28

9.3.

**XXIX. Paviršinio vandens telkinių apsaugos zonos**

Daiktas: žemės sklypas Nr. 4400-3021-0101, aprašytas p. 2.1.  
[registravimo pagrindas: Nacionalinės žemės tarnybos teritorinio skyriaus vedėjo sprendimas, 2014-07-10, Nr. 35SK-(14.35.110.)-878

Plotas: 2.5115 ha

[rašas galioja: Nuo 2014-07-28

## 10. Daikto registravimas ir kadastro žymos:

10.1.

Kadastrinius matavimus atliko (kadastro žyma)

Į "Geolinija", a.k. 300053493

Daiktas: žemės sklypas Nr. 4400-3021-0101, aprašytas p. 2.1.  
[registravimo pagrindas: Nekilnojamojo daikto kadastro duomenų byla, 2013-11-06 Kvalifikacijos pažymėjimas, Nr. 2M-M-1565

[rašas galioja: Nuo 2014-07-28

10.2.

Suformuotas naujas (daikto registravimas)

Daiktas: žemės sklypas Nr. 4400-3021-0101, aprašytas p. 2.1.  
[registravimo pagrindas: Nekilnojamojo daikto kadastro duomenų byla, 2013-11-06 Nacionalinės žemės tarnybos teritorinio skyriaus vedėjo sprendimas, 2014-07-10, Nr. 35SK-(14.35.110.)-878

[rašas galioja: Nuo 2014-07-28

11. Registro pastabos ir nuorodos: [rašų nėra

12. Kita informacija: [rašų nėra

13. Informacija apie duomenų sandoriui tikslinimą: [rašų nėra


2014-07-28 16:22:45

Dokumentą atspausdino: Vyresnioji  
registratorė

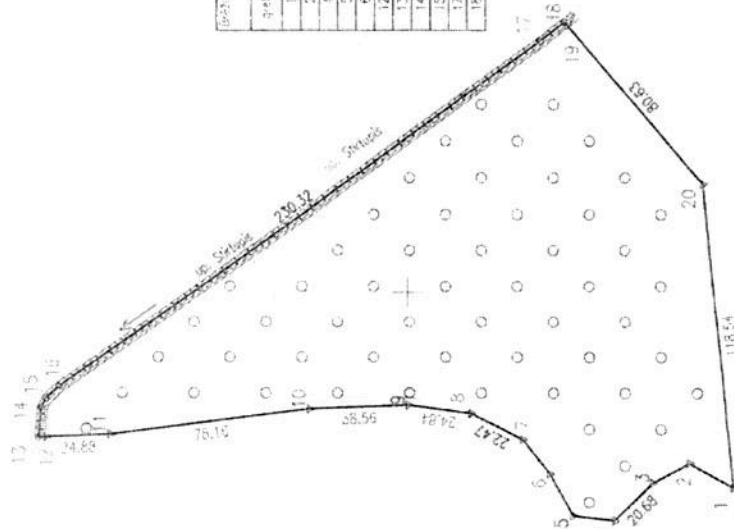


SIMONA  
ČIVINSKĖ

Žemės sklypo išdėstymo schema



Žemės sklypo planas M1:2000  
Sklypo plotas 25565 m<sup>2</sup>



reikšmė	skaičius, m
1-2	13,14
2-3	14,15
3-4	59,74
4-5	21,92
5-6	24,81
6-7	22,47
7-8	17,00
8-9	20,68
9-10	118,54
10-11	20,00
11-12	11,58
12-13	11,58
13-14	3,97
14-15	6,94
15-16	11,76
16-17	1,87
17-18	1,87
18-19	1,87
19-20	1,87
20-1	1,87

Kadastras:	vieta	Serksnėnai	blokas	sklypas
Žemės sklypo kadastro Nr.:	6	1	5	7 0 0 0 5
Proj. Nr.	480			
Kaimas (miestelis)	Lėlaičių			
Seniūnija	Serksnėnų			
Miestas (rajonas)	Mažeikių			
Apskritis				
Gretimybė	Gretimoms sklypo kadastro Nr.	Pastabos		
1-13	6157/0005:0264	Atlikti kadastriniai matavimai		
13-18	6160/0008:0006, 6160/0008:0053	Melioracijos kanalo viduriu		
18-20	6157/0005:0157	EUGENIJA KONČIUTĖ		
20-1	6157/0005:0161	ANZELMAS RAKŠIYS		

Naudojamas plotas					
Privati			Valstybinė		
atskirai	bendrai	atskirai	bendrai	atskirai	bendrai
ind. m <sup>2</sup>	m <sup>2</sup>	ind. m <sup>2</sup>	m <sup>2</sup>	ind. m <sup>2</sup>	m <sup>2</sup>
-	-	-	-	-	-

Su paženkintomis vietovėse žemės sklypo ribomis, aprašytomis žemės sklypo paženklinimo – parodymo akte (-uose):  
2013.10.09 Nr. 10-09  
ir nustatytu plotu sutinku:

Žemės savininkas (naudojojas):

Ind.	Vardas ir pavardė (pavadinimas)	Parašas	Data
-	VJ "Mažeikių miškų urėdija"		

PATIKRAALIS  
MOKYTOJAS  
Nerijus Lemežis  
2014 m. 03 mėn. 04 d. 03 04

Nacionalinės žemės tarnybos prie žemės ūkio ministerijos  
Mažeikių skyrius

Patikrina:  
vyriausybės specialistas R. Jankauskas 2014-07-08  
Suderino:  
vedėjas Z. Šimkus 2014-08-08

Pareigos	Parašas	Vardas ir pavardė	Data
Mašininkas		Stanislovas Jucevičius	2013.11.06
Savininkas		Stanislovas Jucevičius	2013.11.06

SINČIUS TIESIŲ PASAULIETIS  
KLAIPĖDŽIŲ UNIVERSITETAS  
VIENIŠIŠKAS PAVARDŽIŲ KATEDRA  
Mok. padalinys, vadov. prof. dr. R. Jankauskas  
2014-07-08



VALSTYBĖS ĮMONĖ REGISTRŲ CENTRAS  
Vinco Kudirkos g. 18-3, LT-03105 Vilnius, tel. (5) 2688 262, faks. (5) 2688 311, el.p. info@registrucentras.lt

### NEKILNOJAMOJO TURTO REGISTRO CENTRINIO DUOMENŲ BANKO IŠRAŠAS

2014-11-21 11:47:46

#### 1. Nekilnojamojo turto registre įregistruotas turtas:

Registro Nr.: **44/1751369**  
 Registro tipas: **Žemės sklypas**  
 Sudarymo data: **2014-11-18**  
 Mažeikių r. sav. Šerkšnėnų sen. Mažaičių k.  
 Registro tvarkytojas: **Valstybės įmonės Registrų centro Telšių filialas**

#### 2. Nekilnojamieji daiktai:

2.1. **Žemės sklypas**  
 Mažeikių r. sav. Šerkšnėnų sen. Mažaičių k.  
 Unikalus Nr.: **4400-3127-5991**  
 Žemės sklypo kadastro numeris: **6180/0001:102 Žemalės k.v.**  
 Pagrindinė naudojimo paskirtis: **Miškų ūkio**  
 Naudojimo būdas: **Apsauginių miškų sklypai**  
 Žemės sklypo plotas: **14.7954 ha**  
 Miško žemės plotas: **14.4346 ha**  
 Kelių plotas: **0.0691 ha**  
 Vandens telkinių plotas: **0.2917 ha**  
 Matavimų tipas: **Žemės sklypas suformuotas atliekant kadastrinius matavimus**  
 Indeksuota žemės sklypo vertė: **132995 Lt**  
 Indeksuota žemės sklypo vertė be miško: **66 Lt**  
 Indeksuota miško vertė: **132930 Lt**  
 Indeksuota miško medynų vertė: **123384 Lt**  
 Žemės sklypo vertė: **31712 Lt**  
 Vidutinė rinkos vertė: **137884 Lt**  
 Vidutinės rinkos vertės nustatymo data: **2014-11-21**  
 Kadastro duomenų nustatymo data: **2013-10-11**

#### 3. Daikto priklausiniai iš kito registro: įrašų nėra

#### 4. Nuosavybė:

4.1. **Nuosavybės teisė**  
 Savininkas: **LIETUVOS RESPUBLIKA, a.k. 111105555**  
 Daiktas: **žemės sklypas Nr. 4400-3127-5991, aprašytas p. 2.1.**  
 Įregistravimo pagrindas: **Nacionalinės žemės tarnybos teritorinio skyriaus vedėjo sprendimas, 2014-09-16, Nr. 35SK-(14.35.110.)-1188**  
 Įrašas galioja: **Nuo 2014-11-21**

#### 5. Valstybės ir savivaldybių žemės patikėjimo teisė:

5.1. **Valstybinės žemės patikėjimo teisė**  
 Patikėtinis: **Nacionalinė žemės tarnyba prie Žemės ūkio ministerijos, a.k. 188704927**  
 Daiktas: **žemės sklypas Nr. 4400-3127-5991, aprašytas p. 2.1.**  
 Įregistravimo pagrindas: **Nacionalinės žemės tarnybos teritorinio skyriaus vedėjo sprendimas, 2014-09-16, Nr. 35SK-(14.35.110.)-1188**  
 Įrašas galioja: **Nuo 2014-11-21**

#### 6. Kitos daiktinės teisės:

6.1. **Kelio servitutas - teisė važiuoti transporto priemonėmis (viešpataujantis)**  
 Daiktas: **žemės sklypas Nr. 4400-3127-5991, aprašytas p. 2.1.**  
 Įregistravimo pagrindas: **Nacionalinės žemės tarnybos teritorinio skyriaus vedėjo sprendimas, 2014-09-16, Nr. 35SK-(14.35.110.)-1188**  
 Plotas: **0.0691 ha**  
 Aprašymas: **Žemės sklype kadastro Nr. 6180/0001:5**  
 Įrašas galioja: **Nuo 2014-11-21**

---

7. Juridiniai faktai: įrašų nėra

---

8. Žymos: įrašų nėra

---

9. Specialiosios žemės ir miško naudojimo sąlygos:

9.1.

**XXIX. Paviršinio vandens telkinių apsaugos zonos**

Daiktas: žemės sklypas Nr. 4400-3127-5991, aprašytas p. 2.1.

Įregistravimo pagrindas: Nacionalinės žemės tarnybos teritorinio skyriaus vedėjo sprendimas, 2014-09-16, Nr. 35SK-(14.35.110.)-1188

Plotas: 1.1835 ha

Įrašas galioja: Nuo 2014-11-21

9.2.

**XXVI. Miško naudojimo apribojimai**

Daiktas: žemės sklypas Nr. 4400-3127-5991, aprašytas p. 2.1.

Įregistravimo pagrindas: Nacionalinės žemės tarnybos teritorinio skyriaus vedėjo sprendimas, 2014-09-16, Nr. 35SK-(14.35.110.)-1188

Plotas: 14.4346 ha

Įrašas galioja: Nuo 2014-11-21

---

10. Daikto registravimas ir kadastro žymos:

10.1.

**Kadastrinius matavimus atliko (kadastro žyma)**

Į "Geolinija", a.k. 300053493

Daiktas: žemės sklypas Nr. 4400-3127-5991, aprašytas p. 2.1.

Įregistravimo pagrindas: Nekilnojamojo daikto kadastro duomenų byla, 2013-10-28, Nr. 10-28

Kvalifikacijos pažymėjimas, Nr. 2M-M-1565

Įrašas galioja: Nuo 2014-11-21

10.2.

**Suformuotas naujas (daikto registravimas)**

Daiktas: žemės sklypas Nr. 4400-3127-5991, aprašytas p. 2.1.

Įregistravimo pagrindas: Nekilnojamojo daikto kadastro duomenų byla, 2013-10-28, Nr. 10-28

Nacionalinės žemės tarnybos teritorinio skyriaus vedėjo sprendimas, 2014-09-16, Nr. 35SK-(14.35.110.)-1188

Įrašas galioja: Nuo 2014-11-21

---

11. Registro pastabos ir nuorodos: įrašų nėra

---

12. Kita informacija: įrašų nėra

---

13. Informacija apie duomenų sandoriui tikslinimą: įrašų nėra

---

2014-11-21 11:47:46

Dokumentą atspausdino: Vyresnioji  
registratorė

DALIA  
ŠAKALIENĖ





Žemės sklypo planas M1:5000

Sklypo plotas 147954 m<sup>2</sup>

Žemės sklypo kadastro Nr.: 

6	1	8	0	0	0	1
---	---	---	---	---	---	---

**KOORDINAČIŲ ŽINIARAŠTIS**

Koordinatinių sistema LKS-94							
Taško Nr.	Kodas	X	Y	Taško Nr.	Kodas	X	Y
1	R	6235928.95	381669.92	34	R	6235879.32	381695.88
2	R	6235947.02	381669.35	35	R	6235887.05	381936.20
3	R	6236123.20	381667.59	36	R	6235892.10	381698.43
4	R	6236162.17	381675.04	37	R	6235900.31	381841.48
5	R	6236319.98	381693.10	38	R	6235906.28	381810.98
6	R	6236342.82	381698.81	39	R	6235913.60	381768.51
7	R	6236382.37	381710.09	40	R	6235920.42	381722.31
8	R	6236400.40	381723.37	41	R	6235928.22	381673.62
9	R	6236375.46	381766.83				
10	R	6236346.49	381816.13				
11	R	6236309.26	381878.02				
12	R	6236302.93	381876.28				
13	R	6236203.37	381848.90				
14	R	6236041.31	381910.93				
15	R	6236043.38	382002.91				
16	R	6236103.55	382026.98				
17	R	6236112.90	382030.72				
18	R	6236111.66	382033.33				
19	R	6236102.77	382074.17				
20	R	6236086.59	382137.83				
21	R	6236076.11	382138.28				
22	R	6235993.69	382172.12				
23	R	6235989.37	382175.29				
24	R	6235985.56	382181.66				
25	R	6235983.63	382202.52				
26	R	6235977.52	382201.73				
27	R	6235903.31	382192.09				
28	R	6235873.44	382185.98				
29	R	6235846.99	382181.40				
30	R	6235843.43	382180.78				
31	R	6235850.04	382149.78				
32	R	6235867.55	382086.68				
33	R	6235873.19	382046.16				

**SKLYPO CENTRO KOORDINATĖS**

Koordinatinių sistema	Koordinatės X/Y
Valstybinė LKS-1994	6236016/381842
Žiniaraštį sudarė:	S. Jucevičius (v. parašas)
	2M-M-1565 (registracijos pažymėjimo Nr.)
	2013.10.28 (data)

Atstovas, Lietuvos Respublikos Žemės ūkio ministerijos, Lietuvos geodezinės tarnybos

47 straipsnis. Paslaugų teikėjas atsako už duomenų tikslumą ir pateiktą informaciją - užtikrinant duomenų tikslumą ir pateiktą informaciją.

Duomenys apie žemės naudojimo apribojimus

El. Kod Nr. os	Aprašymai	Žemės plotas, m <sup>2</sup>
1 2	3	4
1 26	XXVI. Miško naudojimo apribojimai	144346
2 63	XXIX. Paviršinio vandens telkinių apsaugos zonos ir pakrantės apsaugos juostos; zona	11835

**Servitutai**

El. Kod Nr. os	Aprašymai	Plotas m <sup>2</sup>
1 103	Servituto rūšis Kelo servitutas - teisė važiuoti transporto priemonėmis (viešpatuojantis daiktas), sklype kod. Nr.: 6180/1:5	691



VALSTYBĖS ĮMONĖ REGISTRŲ CENTRAS  
Vincu Kudirkos g. 18-3, LT-03105 Vilnius, tel. (5) 2688 262, faks. (5) 2688 311, el.p. info@registrucentras.lt

NEKILNOJAMOJO TURTO REGISTRO CENTRINIO DUOMENŲ BANKO IŠRAŠAS

2014-11-21 14:21:58

1. Nekilnojamojo turto registre įregistruotas turtas:

Registro Nr.: 44/1751299  
Registro tipas: Žemės sklypas  
Sudarymo data: 2014-11-17  
Mažeikių r. sav. Šerkšnėnų sen. Žemalės k.  
Registro tvarkytojas: Valstybės įmonės Registrų centro Telšių filialas

2. Nekilnojamieji daiktai:

2.1. Žemės sklypas  
Mažeikių r. sav. Šerkšnėnų sen. Žemalės k.  
Unikalus Nr.: 4400-3126-9262  
Žemės sklypo kadastro numeris: 6180/0003:305 Žemalės k.v.  
Pagrindinė naudojimo paskirtis: Miškų ūkio  
Naudojimo būdas: Ūkinių miškų sklypai  
Žemės sklypo plotas: 3.2270 ha  
Žemės ūkio naudmenų plotas viso: 0.2075 ha  
iš jo: ariamos žemės plotas: 0.2075 ha  
Miško žemės plotas: 2.8032 ha  
Kitos žemės plotas: 0.2163 ha  
Žemės ūkio naudmenų našumo balas: 26.4  
Matavimų tipas: Žemės sklypas suformuotas atliekant kadastrinius matavimus  
Indeksuota žemės sklypo vertė: 2192 Lt  
Indeksuota žemės sklypo vertė be miško: 371 Lt  
Indeksuota miško vertė: 1821 Lt  
Žemės sklypo vertė: 1370 Lt  
Vidutinė rinkos vertė: 4580 Lt  
Vidutinės rinkos vertės nustatymo data: 2014-11-21  
Kadastro duomenų nustatymo data: 2014-03-18

3. Daikto priklausiniai iš kito registro: įrašų nėra

4. Nuosavybė:

4.1. Nuosavybės teisė  
Savininkas: LIETUVOS RESPUBLIKA, a.k. 111105555  
Daiktas: žemės sklypas Nr. 4400-3126-9262, aprašytas p. 2.1.  
Įregistravimo pagrindas: Nacionalinės žemės tarnybos teritorinio skyriaus vedėjo sprendimas, 2014-09-16, Nr. 35SK-(14.35.110.)-1184  
Įrašas galioja: Nuo 2014-11-21

5. Valstybės ir savivaldybių žemės patikėjimo teisė:

5.1. Valstybinės žemės patikėjimo teisė  
Patikėtinis: Nacionalinė žemės tarnyba prie Žemės ūkio ministerijos, a.k. 188704927  
Daiktas: žemės sklypas Nr. 4400-3126-9262, aprašytas p. 2.1.  
Įregistravimo pagrindas: Nacionalinės žemės tarnybos teritorinio skyriaus vedėjo sprendimas, 2014-09-16, Nr. 35SK-(14.35.110.)-1184  
Įrašas galioja: Nuo 2014-11-21

6. Kitos daiktinės teisės : įrašų nėra

7. Juridiniai faktai: įrašų nėra

8. Žymos: įrašų nėra

9. Specialiosios žemės ir miško naudojimo sąlygos:

9.1. XXVI. Miško naudojimo apribojimai

Daiktas: žemės sklypas Nr. 4400-3126-9262, aprašytas p. 2.1.  
[registravimo pagrindas: Nacionalinės žemės tarnybos teritorinio skyriaus vedėjo  
sprendimas, 2014-09-16, Nr. 35SK-(14.35.110.)-1184  
Plotas: 2.8032 ha  
[rašas galioja: Nuo 2014-11-21

**10. Daikto registravimas ir kadastro žymos:**

- 10.1. Kadastrinius matavimus atliko (kadastro žyma)  
IĮ "Geolinija", a.k. 300053493  
Daiktas: žemės sklypas Nr. 4400-3126-9262, aprašytas p. 2.1.  
[registravimo pagrindas: Nekilnojamojo daikto kadastro duomenų byla, 2014-05-19,  
Nr. 5-19  
Kvalifikacijos pažymėjimas, Nr. 2M-M-1565  
[rašas galioja: Nuo 2014-11-21
- 10.2. Suformuotas naujas (daikto registravimas)  
Daiktas: žemės sklypas Nr. 4400-3126-9262, aprašytas p. 2.1.  
[registravimo pagrindas: Nekilnojamojo daikto kadastro duomenų byla, 2014-05-19,  
Nr. 5-19  
Nacionalinės žemės tarnybos teritorinio skyriaus vedėjo  
sprendimas, 2014-09-16, Nr. 35SK-(14.35.110.)-1184  
[rašas galioja: Nuo 2014-11-21

**11. Registro pastabos ir nuorodos:** įrašų nėra

**12. Kita informacija:** įrašų nėra

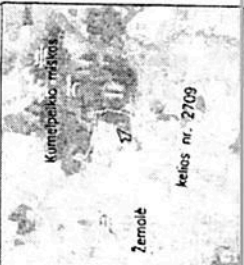
**13. Informacija apie duomenų sandoriui tikslinimą:** įrašų nėra

2014-11-21 14:21:58

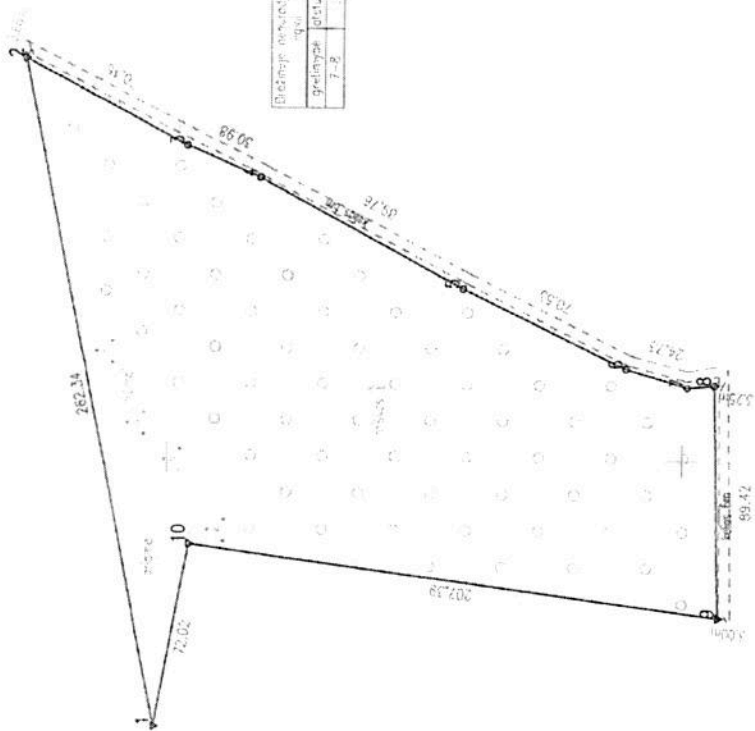
Dokumentą atspausdino: Vyresnioji  
registratorė

DALIA  
ŠAKALIENĖ





**Žemės sklypo planas M1:2000**  
 Sklypo plotas 32270 m<sup>2</sup>



Bėdimų nuolydžių lentelė	
greičiui	atstumui
7-8	0,62

17-5138300-60  
 17-59530000

**AUDIERINTA**  
 Kūltūros paveldo departamentas ir  
 administracijos direktorius  
 Bronius Stivinskas  
 2014 m. 07 mėn. 04 d.  
 2014 m. 07 mėn. 04 d.  
 2014 m. 07 mėn. 04 d.

**PREMIARU**  
 Kūltūros paveldo departamentas ir  
 Kultūros ministerijos Tėvų teritorijos  
 psichologo vyriausioji specialistė  
 Laima Beržytė  
 2014 m. 07 mėn. 04 d.  
 2014 m. 07 mėn. 04 d.

*Handwritten signature and date: 2014-07-08*

*Handwritten signature and date: 2014-07-08*

SKAITYTOJAS PAŽYBINTAS  
 KADASTRO ŽEMĖŲ PATALPŲ  
 VYKDYTOJAS  
 2014 m. 07 mėn. 08 d.

Kadastras:	vietovė	žemėlė	blokas	sklypas				
Žemės sklypo kadastr. Nr.:	6	1	8	0	0	0	3	306
Proj. Nr.	404-1							
Kaimas (miestelis)	Žemalės							
Seniūnija	Serikšnėnų							
Miestas (rajonas)	Mažeikių							
Greitimo žemės sklypo kadastr. Nr.	Postabas							
1-2	6180/0003:236 Aušra Šion							
2-9	kelias 6m							
9-1	6180/0003:224 Jonas Jančiauskas							

Naudojamas plotas			
Privati		Valstybinė	
atskirai	bendrai	atskirai	bendrai
ind. m <sup>2</sup>	m <sup>2</sup>	ind. m <sup>2</sup>	m <sup>2</sup>
-	-	-	-

Su paženklintomis vietovėse žemės sklypo ribomis, aprašytomis žemės sklypo paženklinimo – parodymo akte (–uose):  
 2013.10.14 Nr. 10-14/2014-03-18/14-3-18  
 ir nustatytu plotu sutinku:

Žemės savininkas (naudotojas):

Ind.	Vardas ir pavardė (pavadinimas)	Parašas	Data
-	V. Mažeikių miškų urėdija		

**AUDIERINTA**  
 Miesto vyriausybės direktorius  
 Nerijus Lemežis  
 2014 m. 07 mėn. 04 d.

**SUDERINTA**

2014 m. 07 mėn. 27 d.  
 Mažeikių rajono aplinkos apsaugos įrengtūros vedėjas Nilius Kupiauskas

Nacionalinės žemės tarnybos prie Žemės ūkio ministerijos  
 Mažeikių skyrius

Patikrino:  
 vyriausiasis specialistas K. Siciūnas  
 Suderino: Z. Šimkušina  
 vedėjas Z. Šimkušina

(parašas) (vardas, pavardė) (pareigos) (data) A.V.

**GeoLinija**  
 LT 87334 Telšiai Aušros g. 3, el. p.: info@geolinija.lt, tel. 865065571

Pareigos	Parašas	Vardas ir pavardė	Data
Maitininkas		Stanislavas Jucevičius	2014.05.19
Savininkas		Stanislavas Jucevičius	2014.05.19

A.V.

