



10  
04 - 3449

536

**NACIONALINĖS ŽEMĖS TARNYBOS  
PRIE ŽEMĖS ŪKIO MINISTERIJOS  
ŠALČININKŲ SKYRIUS**

LR Aplinkos ministerijos  
Miškininkystės ir miškovartokos skyriui  
Vytenio g. 6/Vivulskio g. 23  
LT-03113, Vilnius

2019-02-19

43SD-405-(14.43.7.)

**DĖL DOKUMENTŲ, REIKALINGŲ PATVIRTINTI VALSTYBINĖS MIŠKŲ ŪKIO  
PASKIRTIES ŽEMĖS SKLYPŲ PERDUOTI PATIKĖJIMO TEISE VĮ VALSTYBINIŲ  
MIŠKŲ URĖDIJAI**

Vadovaujantis Lietuvos Respublikos žemės įstatymo 7 straipsnio 3 dalimi, siunčiame Jums Šalčininkų rajono Tribonių kadastro vietovėje laisvos valstybinės žemės fondo sklypuose suprojektuotų miškų ūkio paskirties žemės sklypų dokumentus perduoti patikėjimo teise valdyti VĮ valstybinių miškų urėdijai.

**PRIDEDAMA:**

1. Numatytų perduoti miškų ūkio paskirties žemės sklypų sąrašas, 1 lapas;
2. Nekilnojamojo turto registro centrinio duomenų banko išrašo kopijos, 6 lapai;
3. Žemės sklypų planų kopijos, 6 lapai.

Vedėjas

Slavomir Sinkevič

Robert Veligor, tel. 8 706 85 845, el. p. [Robert.Veligor@nzi.lt](mailto:Robert.Veligor@nzi.lt)

Budžetinė įstaiga  
Gedimino pr. 19,  
01103 Vilnius  
<http://www.nzi.lt>

Vilniaus g. 49, 17116 Šalčininkai  
Tel. 8 706 85 841, 8 706 85 843  
Faks. 8 706 86 984  
El. paštas [salcininkai@nzi.lt](mailto:salcininkai@nzi.lt)

Duomenys kaupiami ir  
saugomi Juridinių  
asmenų registre  
Kodas 188704927





534

**NACIONALINĖS ŽEMĖS TARNYBOS  
PRIE ŽEMĖS ŪKIO MINISTERIJOS  
ŠALČIŅINKŲ SKYRIUS**

**MIŠKO ŽEMĖS SKLYPAI SIŪLOMI PRISKIRTI VALSTYBINĖS REIKŠMĖS MIŠKŲ  
PLOTAMS IR PERDUOTI PATIKĖJIMO TEISE VALDYTI VĮ VALSTYBINIŲ MIŠKŲ  
URĖDIJAI**

2019 m. vasario d.

Eil. Nr.	Kadastro vietovė / naudojimo paskirtis	Unikalus Nr.	Kadastro Nr.	Plotas, ha
1.	Tribonių / miškų ūkio	4400-5124-2243	8550/0001:280	1,9076
2.	Tribonių / miškų ūkio	4400-5124-4738	8550/0001:281	1,1473
3.	Tribonių / miškų ūkio	4400-5124-4716	8550/0001:282	0,6424
4.	Tribonių / miškų ūkio	4400-5127-8827	8550/0001:283	0,1478
5.	Tribonių / miškų ūkio	4400-5147-7631	8550/0001:284	0,6706
6.	Tribonių / miškų ūkio	4400-5147-7820	8550/0001:285	0,5655
				<b>VISO: 5,0812</b>

Vedėjas

Slavomir Sinkevič

SUDERINTA:

VĮ Valstybinių miškų urėdija  
Šalčininkų regioninis padalinys

Robert Veligor, tel. 8 706 85 845, el. p. [Robert.Veligor@nzi.lt](mailto:Robert.Veligor@nzi.lt)

Biudžetinė įstaiga  
Gedimino pr. 19,  
01103 Vilnius  
<http://www.nzi.lt>

Vilniaus g. 49, 17116 Šalčininkai  
Tel. 8 706 85 841, 8 706 85 843  
Faks. 8 706 86 984  
El. paštas [salcininkai@nzi.lt](mailto:salcininkai@nzi.lt)

Duomenys kaupiami ir  
saugomi Juridinių  
asmenų registre  
Kodas 188704927







NEKILNOJAMOJO TURTO REGISTRO CENTRINIO DUOMENŲ BANKO IŠRAŠAS

2018-11-27 12:40:44

1. Nekilnojamojo turto registre įregistruotas turtas:

Registro Nr.: 44/2305094  
Registro tipas: Žemės sklypas  
Sudarymo data: 2018-11-27  
Šalčių rinkų r. sav., Gerviškių sen., Tribonių k.  
Registru tvarkytojas: Valstybės įmonės Registrų centro Vilniaus filialas

2. Nekilnojamieji daiktai:

2.1.

Žemės sklypas  
Šalčių rinkų r. sav., Gerviškių sen., Tribonių k.  
Unikalus daikto numeris: 4400-5124-2243  
Žemės sklypo kadastro numeris ir kadastro vietovės pavadinimas: 8550/0001:280 Tribonių k.v.  
Daikto pagrindinė naudojimo paskirtis: Miškų ūkio  
Žemės sklypo naudojimo būdas: Apsauginių miškų sklypai  
Žemės sklypo plotas: 1.9076 ha  
Miško žemės plotas: 1.9076 ha  
Žemės ūkio naudmenų našumo balas: 1.0  
Matavimų tipas: Žemės sklypas suformuotas atliekant kadastrinius matavimus  
Indeksuota žemės sklypo vertė: 9534 Eur  
Indeksuota miško vertė: 9534 Eur  
Indeksuota miško medynų vertė: 9120 Eur  
Žemės sklypo vertė: 2159 Eur  
Miško žemės ir medynų vertė: 2159 Eur  
Miško medynų vertė: 1900 Eur  
Vidutinė rinkos vertė: 9616 Eur  
Vidutinės rinkos vertės nustatymo data: 2018-11-27  
Vidutinės rinkos vertės nustatymo būdas: Masinis vertinimas  
Kadastro duomenų nustatymo data: 2018-10-31

3. Daikto priklausiniai iš kito registro: įrašų nėra

4. Nuosavybė:

4.1.

Nuosavybės teisė  
Savininkas: LIETUVOS RESPUBLIKA, a.k. 1111105555  
Daiktas: žemės sklypas Nr. 4400-5124-2243, aprašytas p. 2.1.  
Įregistravimo pagrindas: 2018-11-20 Nacionalinės žemės tarnybos teritorinio skyriaus vedėjo sprendimas Nr. 43SK-1331-(14.43.110.)  
Įrašas galioja: Nuo 2018-11-27

5. Valstybės ir savivaldybių žemės patikėjimo teisė:

5.1.

Valstybinės žemės patikėjimo teisė  
Patikėtinis: Nacionalinė žemės tarnyba prie Žemės ūkio ministerijos, a.k. 188704927  
Daiktas: žemės sklypas Nr. 4400-5124-2243, aprašytas p. 2.1.  
Įregistravimo pagrindas: 2018-11-20 Nacionalinės žemės tarnybos teritorinio skyriaus vedėjo sprendimas Nr. 43SK-1331-(14.43.110.)  
Įrašas galioja: Nuo 2018-11-27

6. Kitos daiktinės teisės : įrašų nėra

7. Juridiniai faktai: įrašų nėra

8. Žymos: įrašų nėra

9. Specialiosios žemės ir miško naudojimo sąlygos:

9.1.

XXVI. Miško naudojimo apribojimai  
Daiktas: žemės sklypas Nr. 4400-5124-2243, aprašytas p. 2.1.  
Įregistravimo pagrindas: 2018-11-20 Nacionalinės žemės tarnybos teritorinio skyriaus

vedėjo sprendimas Nr. 43SK-1331-(14.43.110.)

Plotas: 1.9076 ha

Irašas galioja: Nuo 2018-11-27

**10. Daikto registravimas ir kadastro žymos:**  
10.1.

Suformuotas naujas (daikto registravimas)

Daiktas: žemės sklypas Nr. 4400-5124-2243, aprašytas p. 2.1.  
|registravimo pagrindas: 2018-10-31 Nekilnojamojo daikto kadastro duomenų byla  
2018-11-20 Nacionalinės žemės tarnybos teritorinio skyriaus  
vedėjo sprendimas Nr. 43SK-1331-(14.43.110.)

Irašas galioja: Nuo 2018-11-27

10.2.

Kadastrinius matavimus atliko (kadastro žyma)  
ROMUALDAS JAGLINSKIS

Daiktas: žemės sklypas Nr. 4400-5124-2243, aprašytas p. 2.1.

|registravimo pagrindas: 2008-04-15 Kvalifikacijos pažymėjimas Nr. 2M-M-38  
2018-10-31 Nekilnojamojo daikto kadastro duomenų byla  
Irašas galioja: Nuo 2018-11-27

**11. Registro pastabos ir nuorodos: įrašų nėra**

**12. Kita informacija: įrašų nėra**

**13. Informacija apie duomenų sandoriui tikslinimą: įrašų nėra**

2018-11-27 12:40:44

Dokumentą atspausdino Registratore  
ekspertė

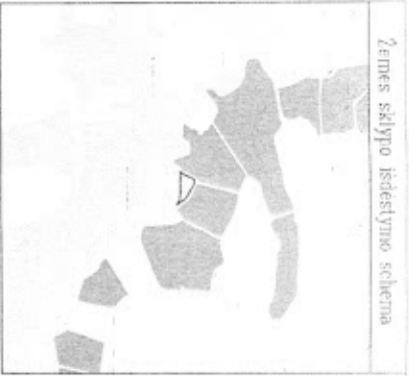


JURATĖ  
BARYZIENĖ

Įmonės specialistas  
Robert Veilgor

Kopija tikrai

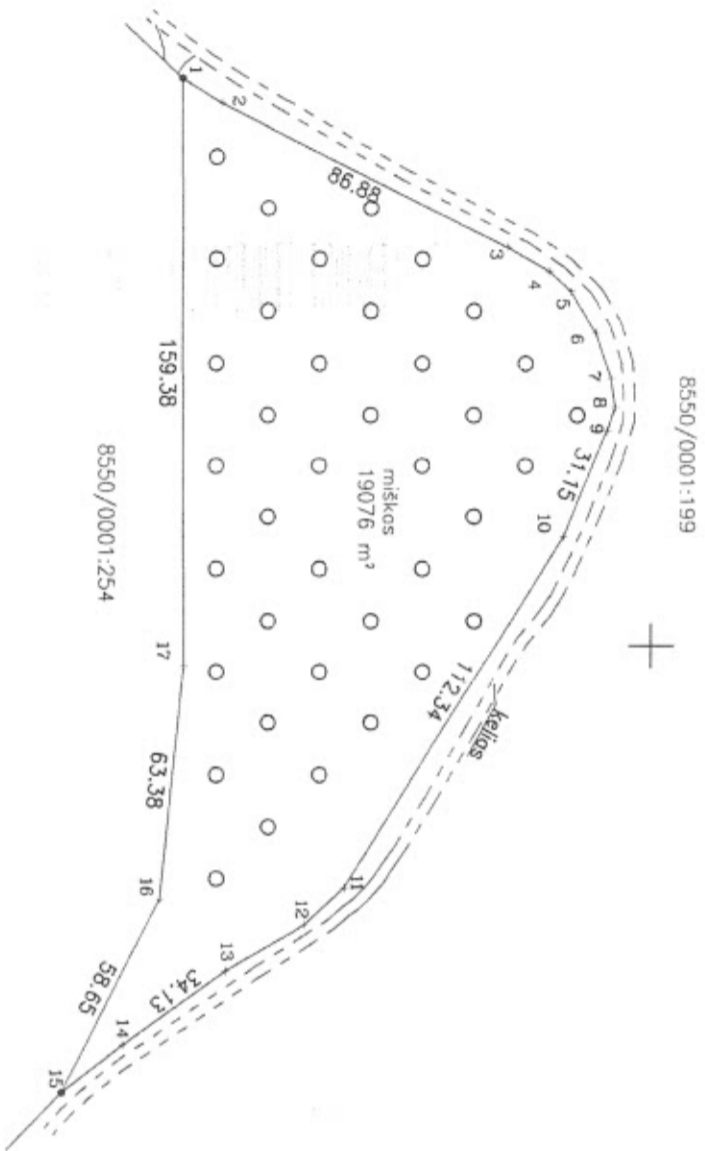




# ŽEMĖS SKLYPO PLANAS M 1:2000

## Sklypo plotas 19076 m<sup>2</sup>

Greitmybė	Atstumas
1-2	12.59
3-4	12.95
4-5	8.11
5-6	12.89
6-7	12.92
7-8	7.87
8-9	7.00
11-12	14.82
12-13	24.87
14-15	20.94



585200  
6016800

Valstybinis žemės ūkio ministerijos  
 Robert Veitė  
 Saicininkų skyrius  
 Kopija tikra

Kadastrinė vieta	Tribonij	blokas	sklypas
Žemės sklypo kadastro Nr.			280

Gatvė, namo Nr.	2103-2
Kaimas (miestelis)	Tribonij
Serijinė	Geraiškių
Miestas (rajonas)	Saicininkų
Apskritis	Vilniaus

Greitmybė	Greitimo žemės sklypo kadastro Nr.	Pastabos
1-15	8550/0001:199	Kadastriniai matavimai
15-1	8550/0001:254	Kadastriniai matavimai

Naudojamas plotas			
Privati	Valstybinė		
atskirai	bendrai	atskirai	bendrai
Ind	m <sup>2</sup>	Ind	m <sup>2</sup>
		19076	

Su paženklinimais vietovėje žemės sklypo ribomis, aprašytomis 2018 m. 10 mėn 31 d žemės sklypo paženklinimo-pažymymo akte, ir nustatytų plotu sutinkur žemės savininkas (naudotojas):

VI Valstybinių miškų urėdijos Saicininkų regioninis padalinys (varda, pavardė) Saicininkų (regioninio padalinio vadovė) Božena Golubovska (data)


Nacionalinės žemės tarnybos prie Žemės ūkio ministerijos Saicininkų skyrius

Paikrinio: SUDERINTA (Pareigų pavadinimas) (Parešas) (Vardas ir pavardė) (Data) A V (jeigu reikalingas turėti antspaudą nustatytas įstatymuose)

## UAB "Futurum modus"

LICENCIJOS NR. G-728-(920) ISDUOTA 2008-08-20

Pareigos	Parašas	Vardas, pavardė	Data
Direktorius		R. Jaglinskis	2018-10-31
Inžinierius		R. Jaglinskis	2018-10-31
Matuokas		T. Cernauskas	2018-10-31







NEKILNOJAMOJO TURTO REGISTRO CENTRINIO DUOMENŲ BANKO IŠRAŠAS

2018-11-30 13:24:33

1. Nekilnojamojo turto registre įregistruotas turas:

Registro Nr.: 44/2305691  
Registro tipas: Žemės sklypas  
Sudarymo data: 2018-11-28  
Šalčininkų r. sav., Gerviškių sen., Tribonių k.  
Registru tvarkytojas: Valstybės įmonės Registrų centro Vilniaus filialas

2. Nekilnojamieji daiktai:

2.1. Žemės sklypas  
Šalčininkų r. sav., Gerviškių sen., Tribonių k.

Unikalus daikto numeris: 4400-5124-4738  
Žemės sklypo kadastro numeris ir kadastro

vietovės pavadinimas: 8550/0001:281 Tribonių k.v.

Daikto pagrindinė naudojimo paskirtis: Miškų ūkio

Žemės sklypo naudojimo būdas: Apsaugintų miškų sklypai

Žemės sklypo plotas: 1.1473 ha

Miško žemės plotas: 1.1473 ha

Matavimų tipas: Žemės sklypas suformuotas atliekant kadastrinius matavimus

Indeksuota žemės sklypo vertė: 3211 Eur

Indeksuota miško vertė: 3211 Eur

Indeksuota miško medynų vertė: 2962 Eur

Žemės sklypo vertė: 773 Eur

Miško žemės ir medynų vertė: 773 Eur

Miško medynų vertė: 617 Eur

Vidutinė rinkos vertė: 3268 Eur

Vidutinės rinkos vertės nustatymo data: 2018-11-28

Vidutinės rinkos vertės nustatymo būdas: Masinis vertinimas

Kadastro duomenų nustatymo data: 2018-10-31

3. Daikto priklausiniai iš kito registro: Įrašų nėra

4. Nuosavybė:

4.1.

Nuosavybės teisė

Savininkas: LIETUVOS RESPUBLIKA, a.k. 1111105555

Daiktas: žemės sklypas Nr. 4400-5124-4738, aprašytas p. 2.1.

Įregistravimo pagrindas: 2018-11-19 Nacionalinės žemės tarnybos teritorinio skyriaus

vedėjo sprendimas Nr. 43SK-1333-(14.43.110.)

Įrašas galioja: Nuo 2018-11-30

5. Valstybės ir savivaldybių žemės patikėjimo teisė:

5.1.

Valstybinės žemės patikėjimo teisė

Patikėtinis: Nacionalinė žemės tarnyba prie Žemės ūkio ministerijos, a.k.

188704927

Daiktas: žemės sklypas Nr. 4400-5124-4738, aprašytas p. 2.1.

Įregistravimo pagrindas: 2018-11-19 Nacionalinės žemės tarnybos teritorinio skyriaus

vedėjo sprendimas Nr. 43SK-1333-(14.43.110.)

Įrašas galioja: Nuo 2018-11-30

6. Kitos daiktinės teisės : Įrašų nėra

7. Juridiniai faktai: Įrašų nėra

8. Žymos: Įrašų nėra

9. Specialiosios žemės ir miško naudojimo sąlygos:

9.1.

XXVI. Miško naudojimo apribojimai

Daiktas: žemės sklypas Nr. 4400-5124-4738, aprašytas p. 2.1.

Įregistravimo pagrindas: 2018-11-19 Nacionalinės žemės tarnybos teritorinio skyriaus

vedėjo sprendimas Nr. 43SK-1333-(14.43.110.)

Plotas: 1.1473 ha

Įrašas galioja: Nuo 2018-11-28

10. Daikto registravimas ir kadastro žymos:

10.1.

Suformuotas naujas (daikto registravimas)

Daiktas: žemės sklypas Nr. 4400-5124-4738, aprašytas p. 2.1.  
registravimo pagrindas: 2018-10-31 Nekilnojamojo daikto kadastro duomenų byla  
2018-11-19 Nacionalinės žemės tarnybos teritorinio skyriaus  
vedėjo sprendimas Nr. 43SK-1333-(14.43.110.)  
įrašas galioja: Nuo 2018-11-28

10.2.

Kadastrinius matavimus atliko (kadastro žyma)  
ROMUALDAS JAGLINSKIS  
Daiktas: žemės sklypas Nr. 4400-5124-4738, aprašytas p. 2.1.  
registravimo pagrindas: 2008-04-15 Kvalifikacijos pažymėjimas Nr. 2M-M-38  
2018-10-31 Nekilnojamojo daikto kadastro duomenų byla  
įrašas galioja: Nuo 2018-11-28

11. Registro pastabos ir nuorodos: įrašų nėra

12. Kita informacija: įrašų nėra

13. Informacija apie duomenų sandoriui tikslinimą: įrašų nėra

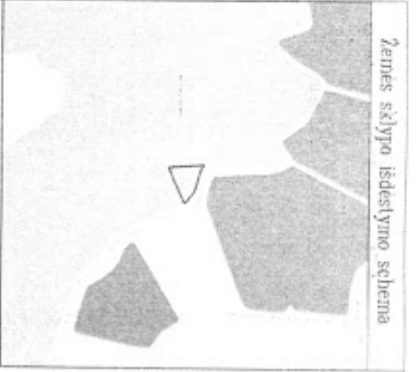
2018-11-30 13:24:33

Dokumentą atspausdino Vyresnioji  
registratorė



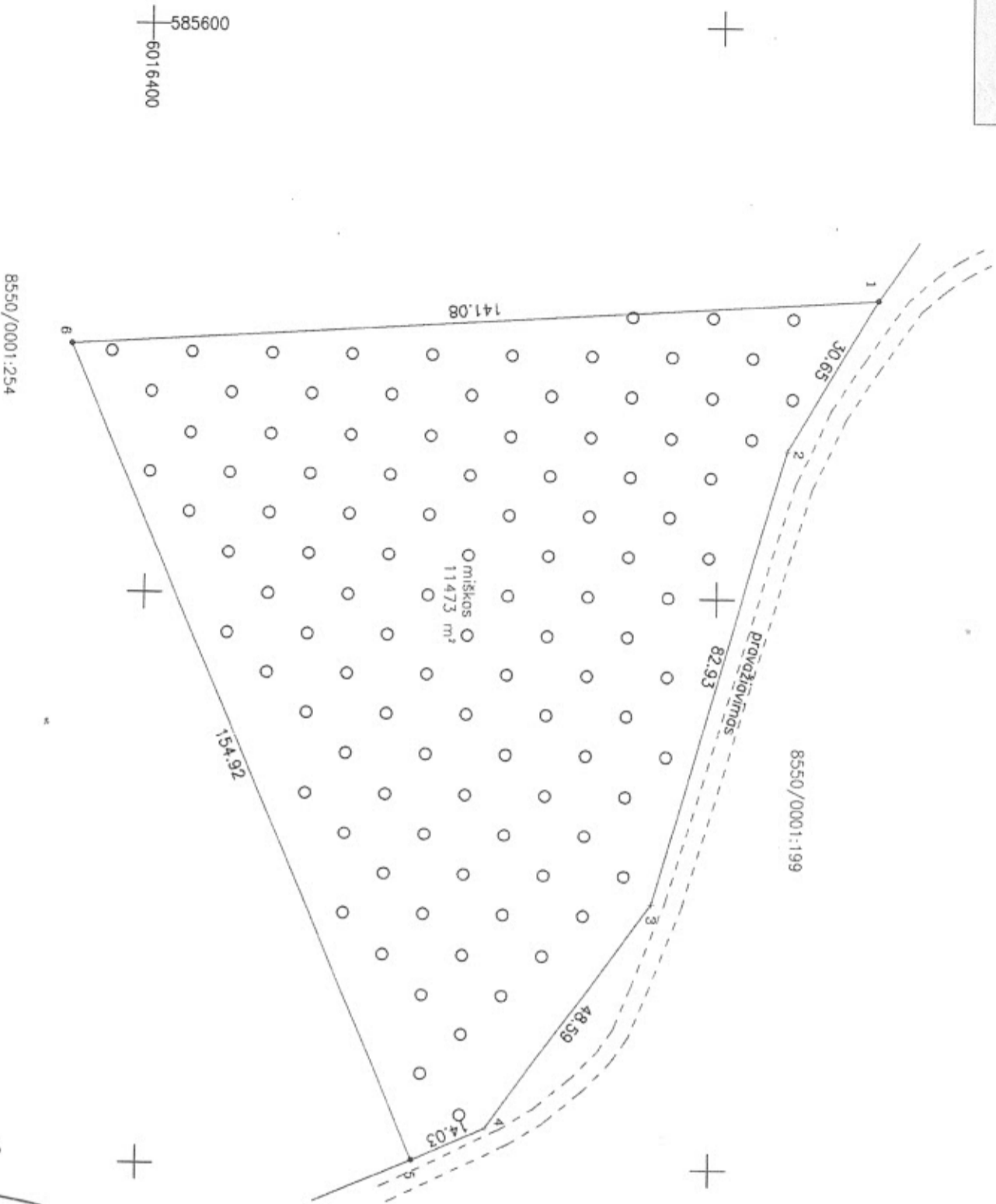
GRAŽINA  
LINKUVIENĖ

Valstybinis specialistas  
Robert Veilgot  
Šaltinių  
skyrius  
Kopija tikra



# ZEMĖS SKLYPO PLANAS M 1:1000

Sklypo plotas 11473 m<sup>2</sup>



Užsaulės specialistas  
Robert Veliogis  
Saitininkų skyrius



Kadastras	vieta	Tribonių	blokas	sklypas
Žemės sklypo kadastro Nr.		8 5 5 0 0 0 0 1		281

Galvė, namo Nr.	2103-4
Kaimas (miestelis)	Tribonių
Senūnija	Geruškių
Miestas (rajonas)	Saitininkų
Apskritys	Vilniaus

Greitlybė	Greitumo žemės sklypo kadastro Nr.	Pastabas
1-5	8550/0001:199	Kadastriniai matavimai
5-1	8550/0001:254	Kadastriniai matavimai

Naudojamas plotas					
Privati			Valstybinė		
atskirai	bendrai	atskirai	atskirai	bendrai	atskirai
ind.	m <sup>2</sup>	ind.	m <sup>2</sup>	ind.	m <sup>2</sup>
			11473		


Su paženklinimais vietovėje žemės sklypo ribomis, aprašytais 2018 m. 10 mėn. 31 d. žemės sklypo paženklinimo-pažodymo akte, ir nustatytų plotu sutinku:  
Žemės savininkas (naudotojas):  
VI Valstybinių miškų urėdijos Saitininkų regioninis padalinys  
(vardis, pavardė) Saitininkų regioninio padalinio vadovė Božena Golubovska

Nacionalinės žemės tarnybos prie Žemės ūkio ministerijos Saitininkų skyrius  
Paukštė: SUDERINTA (Pareigų pavadinimas) (Pareišis) (Vardas ir pavardė) (Data)  
A V (jeigu reikalingas turėti antspaudą nustatytas įstatymuose)

## UAB "Futurum modus"

LICENCIJOS NR. G-728-(920) ISDUOTA 2008-08-20

Pareigos	Pareišis	Vardas, pavardė	Data
Direktorius	R. Jaglinskis		2018-10-31
Inžinierius	R. Jaglinskis		2018-10-31
Mėtininkas	T. Cernauskas		2018-10-31







NEKILNOJAMOJO TURTO REGISTRO CENTRINIO DUOMENŲ BANKO IŠRAŠAS

2018-11-30 14:19:57

1. Nekilnojamojo turto registre įregistruotas turtas:

Registro Nr.: 44/2305899  
Registro tipas: Žemės sklypas  
Sudarymo data: 2018-11-29

Salčininkų r. sav., Gerviškių sen., Tribonių k.  
Registro tvarkytojas: Valstybės įmonės Registrų centro Vilniaus filialas

2. Nekilnojamieji daiktai:

2.1.

Žemės sklypas  
Šalčininkų r. sav., Gerviškių sen., Tribonių k.

Unikalus daikto numeris: 4400-5124-4716  
Žemės sklypo kadastro numeris ir kadastro

vietovės pavadinimas: 8550/0001:282 Tribonių k.v.

Daikto pagrindinė naudojimo paskirtis: Miškų ūkio

Žemės sklypo naudojimo būdas: Apsauginių miškų sklypai

Žemės sklypo plotas: 0,6424 ha

Miško žemės plotas: 0,6424 ha

Žemės ūkio naudmenų našumo balas: 1,0

Matavimų tipas: Žemės sklypas suformuotas atliekant kadastrinius matavimus

Indeksuota žemės sklypo vertė: 1123 Eur

Indeksuota miško vertė: 1123 Eur

Indeksuota miško medynų vertė: 984 Eur

Žemės sklypo vertė: 292 Eur

Miško žemės ir medynų vertė: 205 Eur

Miško medynų vertė: 205 Eur

Vidutinė rinkos vertė: 1157 Eur

Vidutinės rinkos vertės nustatymo data: 2018-11-29

Vidutinės rinkos vertės nustatymo būdas: Masinis vertinimas

Kadastro duomenų nustatymo data: 2018-10-31

3. Daikto priklausiniai iš kito registro: įrašų nėra

4. Nuosavybė:

4.1.

Nuosavybės teisė  
Savininkas: LIETUVOS RESPUBLIKA, a.k. 1111105555

Daiktas: žemės sklypas Nr. 4400-5124-4716, aprašytas p. 2.1.

Įregistravimo pagrindas: 2018-11-19 Nacionalinės žemės tarnybos teritorinio skyriaus

vedėjo sprendimas Nr. 43SK-1332-(14.43.110.)

Įrašas galioja: Nuo 2018-11-30

5. Valstybės ir savivaldybių žemės patikėjimo teisė:

5.1.

Valstybinės žemės patikėjimo teisė

Patikėtinis: Nacionalinė žemės tarnyba prie Žemės ūkio ministerijos, a.k.

188704927

Daiktas: žemės sklypas Nr. 4400-5124-4716, aprašytas p. 2.1.

Įregistravimo pagrindas: 2018-11-19 Nacionalinės žemės tarnybos teritorinio skyriaus

vedėjo sprendimas Nr. 43SK-1332-(14.43.110.)

Įrašas galioja: Nuo 2018-11-30

6. Kitos daiktinės teisės : įrašų nėra

7. Juridiniai faktai: įrašų nėra

8. Žymos: įrašų nėra

9. Specialiosios žemės ir miško naudojimo sąlygos:

9.1.

XXVI. Miško naudojimo apribojimai

Daiktas: žemės sklypas Nr. 4400-5124-4716, aprašytas p. 2.1.

Įregistravimo pagrindas: 2018-11-19 Nacionalinės žemės tarnybos teritorinio skyriaus

vedėjo sprendimas Nr. 43SK-1332-(14.43.110.)

Plotas: 0,6424 ha  
Įrašas galioja: Nuo 2018-11-29

10. Daikto registravimas ir kadastro žymos:

10.1.

Suformuotas naujas (daikto registravimas)

Daiktas: žemės sklypas Nr. 4400-5124-4716, aprašytas p. 2.1.

registravimo pagrindas: 2018-10-31 Nekilnojamojo daikto kadastro duomenų byla  
2018-11-19 Nacionalinės žemės tarnybos teritorinio skyriaus  
vedėjo sprendimas Nr. 43SK-1332-(14.43.110.)

įrašas galioja: Nuo 2018-11-29

10.2.

Kadastrinius matavimus atliko (kadastro žyma)  
ROMUALDAS JAGLINSKIS

Daiktas: žemės sklypas Nr. 4400-5124-4716, aprašytas p. 2.1.

registravimo pagrindas: 2008-04-15 Kvalifikacijos pažymėjimas Nr. 2M-M-38

2018-10-31 Nekilnojamojo daikto kadastro duomenų byla

įrašas galioja: Nuo 2018-11-29

11. Registro pastabos ir nuorodos: įrašų nėra

12. Kita informacija: įrašų nėra

13. Informacija apie duomenų sandoriui tikslinimą: įrašų nėra

2018-11-30 14:19:57

Dokumentą atspausdino Vyresnioji  
registratorė



GRAŽINA  
LINKUVIENĖ



Kopija tikra







NEKILNOJAMOJO TURTO REGISTRO CENTRINIO DUOMENŲ BANKO IŠRAŠAS

2018-12-19 11:23:28

1. Nekilnojamojo turto registre registruotas turtas:

Registro Nr.: 44/2310671  
Registro tipas: Žemės sklypas  
Sudarymo data: 2018-12-17  
Šalčininkų r. sav., Gerviškių sen., Tribonių k.  
Registro tvarkytojas: Valstybės įmonės Registrų centro Vilniaus filialas

2. Nekilnojamieji daiktai:

2.1. Žemės sklypas  
Šalčininkų r. sav., Gerviškių sen., Tribonių k.  
Unikalus daikto numeris: 4400-5127-8827

Žemės sklypo kadastro numeris ir kadastro  
vietovės pavadinimas: 8550/0001:283 Tribonių k.v.

Daikto pagrindinė naudojimo paskirtis: Miškų ūkio

Žemės sklypo naudojimo būdas: Apsauginių miškų sklypai

Žemės sklypo plotas: 0.1478 ha  
Miško žemės plotas: 0.1478 ha

Žemės ūkio naudmenų našumo balas: 1.0

Matavimų tipas: Žemės sklypas suformuotas atliekant kadastrinius matavimus

Indeksuota žemės sklypo vertė: 526 Eur

Indeksuota miško vertė: 526 Eur

Indeksuota miško medynų vertė: 494 Eur

Žemės sklypo vertė: 123 Eur

Miško žemės ir medynų vertė: 123 Eur

Miško medynų vertė: 103 Eur

Vidutinė rinkos vertė: 534 Eur

Vidutinės rinkos vertės nustatymo data: 2018-12-17

Vidutinės rinkos vertės nustatymo būdas: Masinis vertinimas

Kadastro duomenų nustatymo data: 2018-10-31

3. Daikto priklausiniai iš kito registro: įrašų nėra

4. Nuosavybė:

4.1.

Nuosavybės teisė

Savininkas: LIETUVOS RESPUBLIKA, a.k. 1111105555

Daiktas: žemės sklypas Nr. 4400-5127-8827, aprašytas p. 2.1.

Registravimo pagrindas: 2018-12-07 Nacionalinės žemės tarnybos teritorinio skyriaus  
vedėjo sprendimas Nr. 43SK-1408-(14.43.110.)

Įrašas galioja: Nuo 2018-12-19

5. Valstybės ir savivaldybių žemės patikėjimo teisė:  
5.1.

Valstybinės žemės patikėjimo teisė

Patikėtinis: Nacionalinė žemės tarnyba prie Žemės ūkio ministerijos, a.k.  
188704927

Daiktas: žemės sklypas Nr. 4400-5127-8827, aprašytas p. 2.1.

Registravimo pagrindas: 2018-12-07 Nacionalinės žemės tarnybos teritorinio skyriaus  
vedėjo sprendimas Nr. 43SK-1408-(14.43.110.)

Įrašas galioja: Nuo 2018-12-19

6. Kitos daiktinės teisės : įrašų nėra

7. Juridiniai faktai: įrašų nėra

8. Žymos: įrašų nėra

9. Specialiosios žemės ir miško naudojimo sąlygos:

9.1.

XXIX. Paviršinio vandens telkinių apsaugos zonos

Daiktas: žemės sklypas Nr. 4400-5127-8827, aprašytas p. 2.1.

Registravimo pagrindas: 2018-12-07 Nacionalinės žemės tarnybos teritorinio skyriaus  
vedėjo sprendimas Nr. 43SK-1408-(14.43.110.)

Plotas: 0.1478 ha

Įrašas galioja: Nuo 2018-12-17

LIV. Valstybinės sienos apsaugos objektų, įrenginių veikimo ir  
apsaugos zonos

9.2.

- 9.3. Daiktas: žemės sklypas Nr. 4400-5127-8827, aprašytas p. 2.1.  
 |registravimo pagrindas: 2018-12-07 Nacionalinės žemės tarnybos teritorinio skyriaus  
 vedėjo sprendimas Nr. 43SK-1408-(14.43.110.)  
 Plotas: 0.1478 ha  
 |rašas galioja: Nuo 2018-12-17
- XXVI. Miško naudojimo apribojimai  
 Daiktas: žemės sklypas Nr. 4400-5127-8827, aprašytas p. 2.1.  
 |registravimo pagrindas: 2018-12-07 Nacionalinės žemės tarnybos teritorinio skyriaus  
 vedėjo sprendimas Nr. 43SK-1408-(14.43.110.)  
 Plotas: 0.1478 ha  
 |rašas galioja: Nuo 2018-12-17

10. Daikto registravimas ir kadastro žymos:

- 10.1. Suformuotas naujas (daikto registravimas)  
 Daiktas: žemės sklypas Nr. 4400-5127-8827, aprašytas p. 2.1.  
 |registravimo pagrindas: 2018-10-31 Nekilnojamojo daikto kadastro duomenų byla  
 2018-12-07 Nacionalinės žemės tarnybos teritorinio skyriaus  
 vedėjo sprendimas Nr. 43SK-1408-(14.43.110.)  
 |rašas galioja: Nuo 2018-12-17
- 10.2. Kadastrinius matavimus atliko (kadastro žyma)  
 ROMUALDAS JAGLINSKIS  
 Daiktas: žemės sklypas Nr. 4400-5127-8827, aprašytas p. 2.1.  
 |registravimo pagrindas: 2008-04-15 Kvalifikacijos pažymėjimas Nr. 2M-M-38  
 2018-10-31 Nekilnojamojo daikto kadastro duomenų byla  
 |rašas galioja: Nuo 2018-12-17

11. Registro pastabos ir nuorodos: įrašų nėra

12. Kita informacija: įrašų nėra

13. Informacija apie duomenų sandoriui tikslinimą: įrašų nėra

2018-12-19 11:23:28

Dokumentą atspausdino Registratorė  
 ekspertė

  
 DALIA  
 ŠALKAUSKIENE



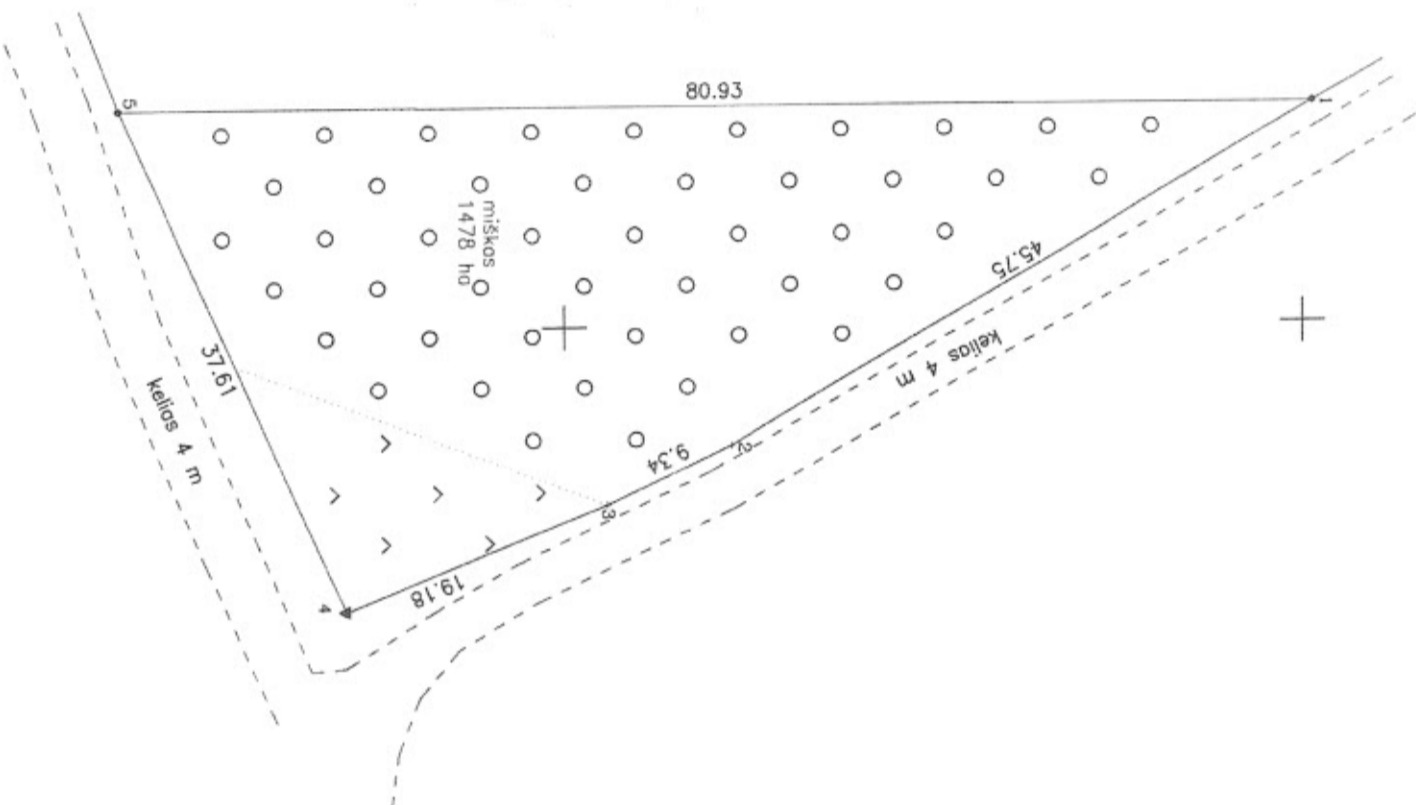


# ZEMES SKLYPO PLANAS M 1:500

Sklypo plotas 1478 m<sup>2</sup>

8550/0001:254

587100  
6015250



VSAT pabe LR VRM  
Turto valdymo valdybos  
Infrastruktūros plėtros ir paslaugų skyriaus  
vyriausioji specialistė  
Rita Šimulė  
2018-10-13

**Kopija tikra**  
Vyriausiosios specialistės  
Rita Šimulės  
Sveikata  
Sveikata  
Sveikata

Kadastrinė vieta	Tribonių blokas	sklypas
Zemės sklypo kadastro Nr.	8 5 5 0 0 0 0 1	285

Gatvė, namo Nr.	2103-5
Kaimas (miestelis)	Tribonių
Seniūnija	Gerviškių
Miestas (rajonas)	Salcininkų
Apskritis	Vilniaus

Gretimybė	Gretimoms žemės sklypo kadastro Nr.	Pastabos
1-4		Kelias 4 m
4-5		Kelias 4 m
5-1	8550/0001:254	Kadastriniai matavimai

Privati		Valstybinė	
atskirai	bendrai	atskirai	bendrai
Ind	m <sup>2</sup>	Ind	m <sup>2</sup>
			1478

Su paženklinimais vietovėje žemės sklypo ribomis, aprašymomis ... 2018 ... m.  
10 ... mėn 31 d. žemės sklypo paženklinimo - parodymo akte, ir nustatytu plėtu sutinku.  
Žemės savininkas (naudotojas):  
VI Valstybinių miškų urėdijos  
Salcininkų regioninis padalinys  
Salcininkų regioninis padalinys  
(vardas, pavardė) Salcininkų ...  
regioninio padalinio vadovė  
Božena Galubovska ...

Nacionalinės žemės tarnybos prie Žemės ūkio ministerijos  
Salcininkų ... skyrius  
Paltirius:  
SUDERINTA: (Pareigų pavadinimas) (Parešas) (Vardas ir pavardė) (Data)  
A.V. (jeigu reikalaujamos turteli antspaudą nustatytas įstatymuose)

**UAB "Futurum modus"**  
LICENCIJOS NR. G-728-(920) IŠDUOTA 2009-09-20

Pareigos	Parešas	Vardas, pavardė	Data
Direktorius	R. Jėglinskis		2018-10-31
Inžinierius	P. Jėglinskis		2018-10-31
Motinininkas	T. Cernauskas		2018-10-31

LETUVOS RESPUBLIKA  
UAB "FUTURUM MODUS"  
SALCININKŲ RAJONAS







546

NEKILNOJAMOJO TURTO REGISTRO CENTRINIO DUOMENŲ BANKO IŠRAŠAS

2019-01-04 13:23:39

**1. Nekilnojamojo turto registre registruotas turtas:**

Registro Nr.: 44/2313413

Registro tipas: Žemės sklypas

Sudarymo data: 2019-01-03

Šalčių rinkų r. sav., Gerviškių sen., Tribonių k.

Registro tvarkytojas: Valstybės įmonės Registrų centro Vilniaus filialas

**2. Nekilnojamieji daiktai:**

2.1.

Žemės sklypas  
Šalčių rinkų r. sav., Gerviškių sen., Tribonių k.

Unikalūs daikto numeris: 4400-5147-7631

Žemės sklypo kadastro numeris ir kadastro

vietovės pavadinimas: 8550/0001:284 Tribonių k.v.

Daikto pagrindinė naudojimo paskirtis: Miškų ūkio

Žemės sklypo naudojimo būdas: Apsauginių miškų sklypai

Žemės sklypo plotas: 0.6706 ha

Miško žemės plotas: 0.6706 ha

Matavimų tipas: Žemės sklypas suformuotas atliekant kadastrinius matavimus

Indeksuota žemės sklypo vertė: 3069 Eur

Indeksuota miško vertė: 3069 Eur

Indeksuota miško medynų vertė: 2923 Eur

Žemės sklypo vertė: 700 Eur

Miško žemės ir medynų vertė: 700 Eur

Miško medynų vertė: 609 Eur

Vidutinė rinkos vertė: 3158 Eur

Vidutinės rinkos vertės nustatymo data: 2019-01-03

Vidutinės rinkos vertės nustatymo būdas: Masinis vertinimas

Kadastro duomenų nustatymo data: 2018-11-06

**3. Daikto priklausiniai iš kito registro: įrašų nėra**

**4. Nuosavybė:**

4.1.

Nuosavybės teisė

Savininkas: LIETUVOS RESPUBLIKA, a.k. 1111105555

Daiktas: žemės sklypas Nr. 4400-5147-7631, aprašytas p. 2.1.

Registravimo pagrindas: 2018-12-20 Nacionalinės žemės tarnybos teritorinio skyriaus

vedėjo sprendimas Nr. 43SK-1458-(14.43.110.)

Įrašas galioja: Nuo 2019-01-04

**5. Valstybės ir savivaldybių žemės patikėjimo teisė:**

5.1.

Valstybinės žemės patikėjimo teisė

Patikėtinis: Nacionalinė žemės tarnyba prie Žemės ūkio ministerijos, a.k.

188704927

Daiktas: žemės sklypas Nr. 4400-5147-7631, aprašytas p. 2.1.

Registravimo pagrindas: 2018-12-20 Nacionalinės žemės tarnybos teritorinio skyriaus

vedėjo sprendimas Nr. 43SK-1458-(14.43.110.)

Įrašas galioja: Nuo 2019-01-04

**6. Kitos daiktinės teisės : įrašų nėra**

**7. Juridiniai faktai: įrašų nėra**

**8. Žymos: įrašų nėra**

**9. Specialiosios žemės ir miško naudojimo sąlygos:**

9.1.

XXVI. Miško naudojimo apribojimai

Daiktas: žemės sklypas Nr. 4400-5147-7631, aprašytas p. 2.1.

Registravimo pagrindas: 2018-12-20 Nacionalinės žemės tarnybos teritorinio skyriaus

vedėjo sprendimas Nr. 43SK-1458-(14.43.110.)

Plotas: 0.6706 ha

Įrašas galioja: Nuo 2019-01-03

**10. Daikto registravimas ir kadastro žymos:**

10.1.

Suformuotas naujas (daikto registravimas)

Daiktas: žemės sklypas Nr. 4400-5147-7631, aprašytas p. 2.1.

[registravimo pagrindas: 2018-11-06 Nekilnojamojo daikto kadastro duomenų byla  
2018-12-20 Nacionalinės žemės tarnybos teritorinio skyriaus  
vedėjo sprendimas Nr. 43SK-1458-(14.43.110.)

[rašas galioja: Nuo 2019-01-03

10.2.

Kadastrinius matavimus atliko (kadastro žyma)

ROMUALDAS JAGLINSKIS

Daiktas: žemės sklypas Nr. 4400-5147-7631, aprašytas p. 2.1.

[registravimo pagrindas: 2008-04-15 Kvalifikacijos pažymėjimas Nr. 2M-M-38

2018-11-06 Nekilnojamojo daikto kadastro duomenų byla

[rašas galioja: Nuo 2019-01-03

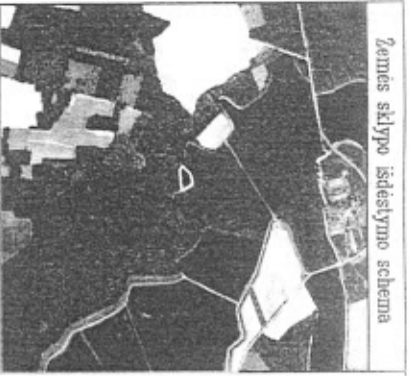
**11. Registro pastabos ir nuorodos:** įrašų nėra**12. Kita informacija:** įrašų nėra**13. Informacija apie duomenų sandoriui tikslinimą:** įrašų nėra

2019-01-04 13:23:39

Dokumentą atspausdino Registratore  
eksperteEVA  
ŠLIUŽAITĖ

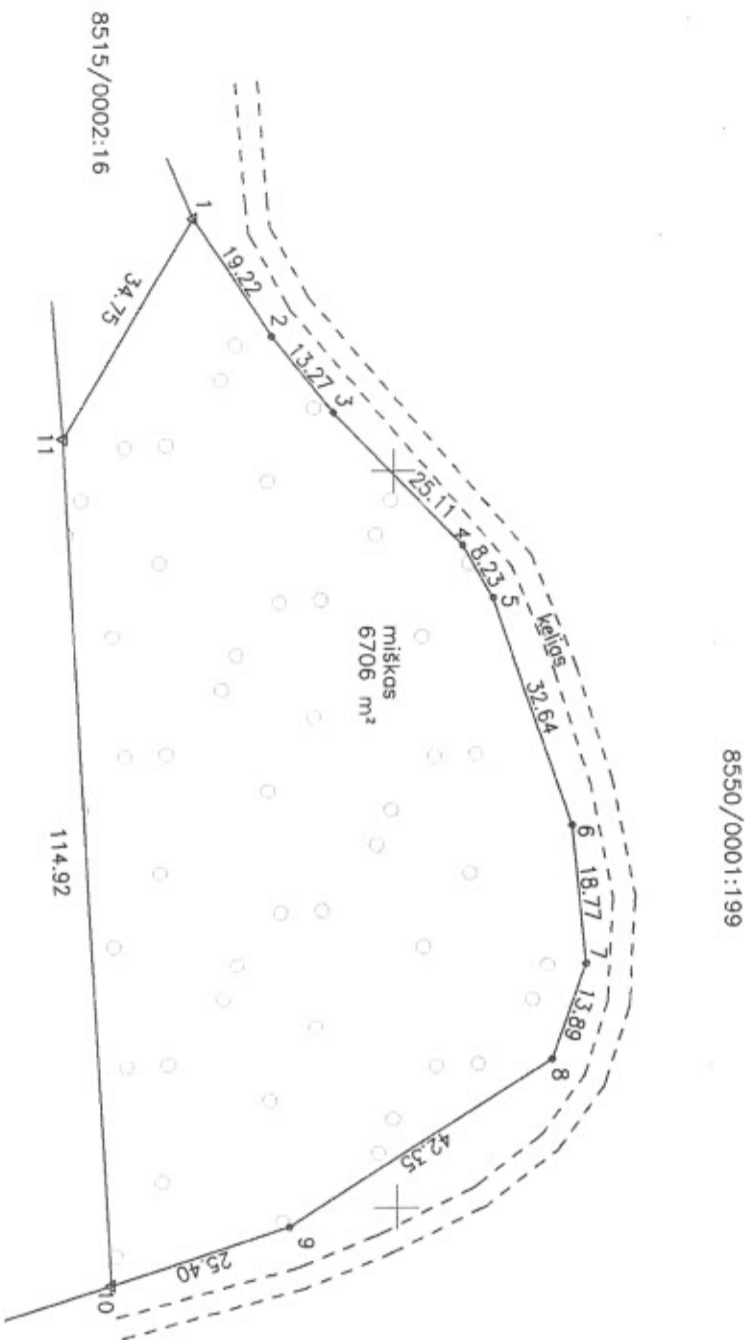
Kopija tikra

Antstasas specialistas  
Robert Vellgoy



# ŽEMĖS SKLYPO PLANAS M 1:1000

## Sklypo plotas 6706 m<sup>2</sup>



585100  
6016800



Kopija tikra  
Robert Vaiteris

Kadastro vietovės pavadinimas:	Tribonių			
Žemės sklypo kadastro numeris:	kodas	blokas	sklypas	
	0 5 5 0 0 0 0 1		2 8 4	

Seivaldybė	Selcimininkų
Serijaija	Geraiškių
Gyvenamoji vietovė	Tribonių k.
Galvė, namo Nr.	Projekt. Nr. 2103-1

Greitįbė	Greitimo žemės sklypo kadastro Nr.	Pastabos
1-10	8550/0001:199	Kadastriniai matavimai
10-11	8550/0001:254	Kadastriniai matavimai
11-1	8515/0002:16	Preliminarūs matavimai

Naudojamas plotas			
Privati		Valstybinė	
atskirai	bendrai	atskirai	bendrai
ind.	m <sup>2</sup>	ind.	m <sup>2</sup>
			6706

Su pagal 2018 . m . II . mėn . 06 d . atliktą žemės sklypo ribų patikrinimą – patvirtimą parengtame žemės sklypo plane išbraižytais ribomis ir apskaičiuotu žemės sklypo plotu sukintu  
 VI Valstybinių miškų urėdijos Šalčininkų regioninis padalinys Šalčininkų (da) . . . . .  
 (žemės sklypo savininko (esamo arba būsimos) nuosavybės) BOZENA GONDROVSKA (parašas)

**UAB "Futurum modus"**

Salčininkų r., Turgelių mstl., P. Bžostovskio g. 1. Licencijos nr. G-728-(920), išduota 2008-08-20. Įmonės kodas 301506994, el. paštas: futurumodus@gmail.com; tel.: +37093577399

Pareigės	Parašas	Vardas, pavardė	Data
Direktorius A.V.		Romualdas Jaglinskis	2018-11-06
Mechinikas		Romualdas Jaglinskis	2018-11-06
Mechinikas		Tomáš Čerňavský	2018-11-06

Mėtininko kvalifikacijos pažymėjimo Nr.: 2M-M-38



**ŽEMĖS SKLYPO PLANAS M 1:1000**  
Žemės sklypo plotas 6706 m<sup>2</sup>

Žemės sklypo kadastro numeris:	kodas	blokas	sklypas
	8	5	0
	0	0	0
	1		


**KOORDINAČIŲ ŽINIARAŠTIS**

Koordinatių sistema: LKS-94

Uždav. Nr.	Kodas	X	Y	Uždav. Nr.	Kodas	X	Y
1	R	6016872.97	584965.80				
2	R	6016883.52	584981.87				
3	R	6016891.91	584992.15				
4	R	6016909.39	585010.17				
5	R	6016913.53	585017.28				
6	R	6016924.08	585048.17				
7	R	6016925.87	585066.85				
8	R	6016921.21	585079.94				
9	R	6016885.43	585102.60				
10	R	6016861.26	585110.42				
11	R	6016855.20	584995.66				

Žemės sklypo centro koordinatės		Darbo Laikpos laikas	
Koordinatių sistema	Koordinatės X/Y	Data	Prisijungta
Valstybinė LKS-1994	X=6016886 Y=585044	2018-11-06	09:00
Žiniarašį sudarė:	ROMUALDAS JAGLIŃSKIS	2018-11-06	09:24
	V. pavardė	kval. paž. nr.	parašas
			data

Išranka iš Lietuvos Respublikos administracinių nusizengimų kodekso:  
112 straipsnis. Nuolatinių žemėnaudos riboženkių smarkumams arba supadalinams užrankai būna: nuo septimiasdešimti iki vieno šimto keturiasdešimti centų.



Duomenys apie žemės sklypui nustatytas specialiąsias žemės naudojimo sąlygas		
eilės Nr.	Specialiosios žemės naudojimo sąlygos kodas	Teritorijos, kurioje turi būti taikoma specialioji žemės naudojimo sąlyga, plotas, m <sup>2</sup>
1	26	XXVI. Miško naudojimo apribojimai
		6706

Duomenys apie žemės sklypo servitutus			
Eilės Nr.	Servituto kodas	Nekilnojamojo turto registre įrašyto ar teritorijų planavimo dokumente nustatyto servituto pavadinimas ir rūšis	Servituto plotas, m <sup>2</sup>
-	-	-	-



NEKILNOJAMOJO TURTO REGISTRO CENTRINIO DUOMENŲ BANKO IŠRAŠAS

2019-01-10 11:59:34

1. Nekilnojamojo turto registre įregistruotas turtas:

Registro Nr.: 44/2314812  
Registro tipas: Žemės sklypas  
Sudarymo data: 2019-01-09  
Šaltiniųų r. sav., Gerviškių sen., Tribonių k.  
Registro tvarkytojas: Valstybės įmonės Registrų centro Vilniaus filialas

2. Nekilnojamieji daiktai:

2.1. Žemės sklypas  
Šaltiniųų r. sav., Gerviškių sen., Tribonių k.

Unikalus daikto numeris ir kadastro  
Žemės sklypo kadastro numeris ir kadastro  
vietovės pavadinimas: 8550/0001:285 Tribonių k.v.

Daikto pagrindinė naudojimo paskirtis: Miškų ūkio  
Žemės sklypo naudojimo būdas: Apsauginių miškų sklypai

Žemės sklypo plotas: 0.5655 ha  
Žemės ūkio naudmenų plotas viso: 0.0955 ha  
iš jo: pievų ir natūralių ganyklų plotas: 0.0955 ha  
Miško žemės plotas: 0.4700 ha

Žemės ūkio naudmenų našumo balas: 29.0

Matavimų tipas: Žemės sklypas suformuotas atliekant kadastrinius matavimus

Indeksuota žemės sklypo vertė: 1616 Eur

Indeksuota žemės sklypo vertė be miško: 48 Eur

Indeksuota miško vertė: 1568 Eur

Indeksuota miško medynų vertė: 1469 Eur

Žemės sklypo vertė: 398 Eur

Sklypo vertė be miško žemės ir medynų: 30 Eur

Miško žemės ir medynų vertė: 368 Eur

Miško medynų vertė: 306 Eur

Vidutinė rinkos vertė: 1754 Eur

Vidutinės rinkos vertės nustatymo data: 2018-01-09

Vidutinės rinkos vertės nustatymo būdas: Masinis vertinimas

Kadastro duomenų nustatymo data: 2018-11-06

3. Daikto priklausiniai iš kito registro: įrašų nėra

4. Nuosavybė:

4.1.

Nuosavybės teisė

Savininkas: LIETUVOS RESPUBLIKA, a.k. 1111105555

Daiktas: žemės sklypas Nr. 4400-5147-7820, aprašytas p. 2.1.

Įregistravimo pagrindas: 2018-12-20 Nacionalinės žemės tarnybos teritorinio skyriaus

vedėjo sprendimas Nr. 43SK-1459-(14.43.110.)

Įrašas galioja: Nuo 2019-01-10

5. Valstybės ir savivaldybių žemės patikėjimo teisė:

5.1.

Valstybinės žemės patikėjimo teisė

Patikėtinis: Nacionalinė žemės tarnyba prie Žemės ūkio ministerijos, a.k.

188704927

Daiktas: žemės sklypas Nr. 4400-5147-7820, aprašytas p. 2.1.

Įregistravimo pagrindas: 2018-12-20 Nacionalinės žemės tarnybos teritorinio skyriaus

vedėjo sprendimas Nr. 43SK-1459-(14.43.110.)

Įrašas galioja: Nuo 2019-01-10

6. Kitos daiktinės teisės : įrašų nėra

7. Juridiniai faktai: įrašų nėra

8. Žymos: įrašų nėra

9. Specialiosios žemės ir miško naudojimo sąlygos:

9.1.

XXIX. Paviršinio vandens telkinių pakrantės apsaugos juostos

Daiktas: žemės sklypas Nr. 4400-5147-7820, aprašytas p. 2.1.

9.2. |registravimo pagrindas: 2018-12-20 Nacionalinės žemės tarnybos teritorinio skyriaus vedėjo sprendimas Nr. 43SK-1459-(14.43.110.)

Plotas: 0.0078 ha

|rašas galioja: Nuo 2019-01-09

9.2.

XXIX. Paviršinio vandens telkinių apsaugos zonos

Daiktas: žemės sklypas Nr. 4400-5147-7820, aprašytas p. 2.1.

|registravimo pagrindas: 2018-12-20 Nacionalinės žemės tarnybos teritorinio skyriaus vedėjo sprendimas Nr. 43SK-1459-(14.43.110.)

Plotas: 0.5655 ha

|rašas galioja: Nuo 2019-01-09

9.3.

LIV. Valstybinės sienos apsaugos objektų, įrenginių veikimo ir apsaugos zonos

Daiktas: žemės sklypas Nr. 4400-5147-7820, aprašytas p. 2.1.

|registravimo pagrindas: 2018-12-20 Nacionalinės žemės tarnybos teritorinio skyriaus vedėjo sprendimas Nr. 43SK-1459-(14.43.110.)

Plotas: 0.5655 ha

|rašas galioja: Nuo 2019-01-09

9.4.

XXVI. Miško naudojimo apribojimai

Daiktas: žemės sklypas Nr. 4400-5147-7820, aprašytas p. 2.1.

|registravimo pagrindas: 2018-12-20 Nacionalinės žemės tarnybos teritorinio skyriaus vedėjo sprendimas Nr. 43SK-1459-(14.43.110.)

Plotas: 0.47 ha

|rašas galioja: Nuo 2019-01-09

## 10. Daikto registravimas ir kadastro žymos:

10.1.

Suformuotas naujas (daikto registravimas)

Daiktas: žemės sklypas Nr. 4400-5147-7820, aprašytas p. 2.1.

|registravimo pagrindas: 2018-11-06 Nekilnojamojo daikto kadastro duomenų byla 2018-12-20 Nacionalinės žemės tarnybos teritorinio skyriaus

vedėjo sprendimas Nr. 43SK-1459-(14.43.110.)

|rašas galioja: Nuo 2019-01-09

10.2.

Kadastrinius matavimus atliko (kadastro žyma)

ROMUALDAS JAGLINSKIS

Daiktas: žemės sklypas Nr. 4400-5147-7820, aprašytas p. 2.1.

|registravimo pagrindas: 2008-04-15 Kvalifikacijos pažymėjimas Nr. 2M-M-38 2018-11-06 Nekilnojamojo daikto kadastro duomenų byla

|rašas galioja: Nuo 2019-01-09

## 11. Registro pastabos ir nuorodos: įrašų nėra

## 12. Kita informacija: įrašų nėra

## 13. Informacija apie duomenų sandoriui tikslinimą: įrašų nėra



Dokumentą atspausdino Registratore  
ekspertė

EVA  
ŠLIUŽAITĖ

2019-01-10 11:59:34

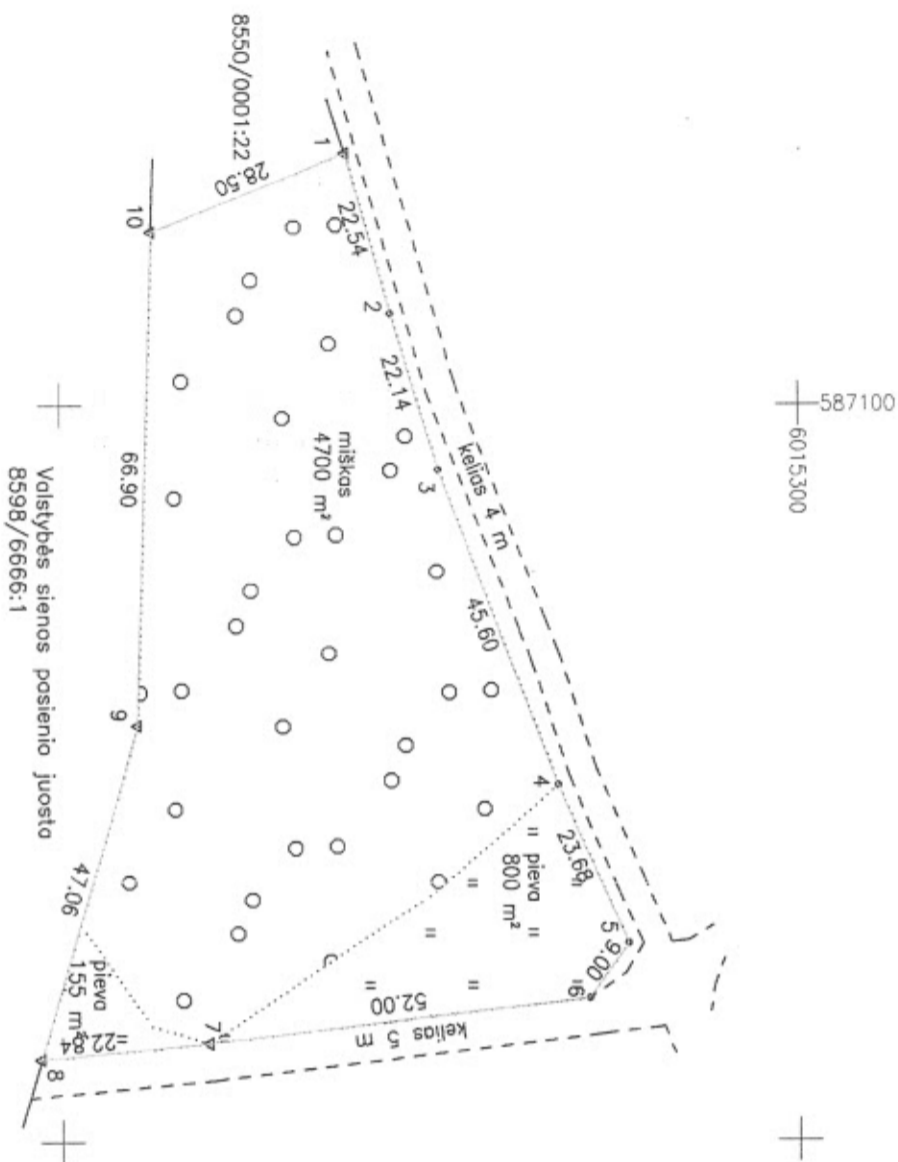
Kopija tikra





# ZEMĖS SKLYPO PLANAS M 1:1000

## Sklypo plotas 5655 m<sup>2</sup>



Kadastro vietovės pavadinimas:	Tribonių			
Zemės sklypo kadastro numeris:	kodas	blokas	sklypas	
	8 5 5 0 0 0 0 1		2 8 5	

Savivaldybė	Saltiniukų
Seniūnija	Geriškių
Gyvenamoji vietovė	Tribonių k.
Galvė, namo Nr.	Projekt Nr. 2103-6

Greitįmė	Greitimo žemės sklypo kadastro Nr.	Pastabos
1-5		Kelias 4 m
5-8		Kelias 5 m
8-10	8598/6666:1	Valstybės sienos pasienio juosta
10-1	8550/0001:22	Preliminarūs matavimai

Privati		Neuždirbtas plotas		Valstybinė	
atskirai	bendrai	atskirai	bendrai	atskirai	bendrai
ind.	m <sup>2</sup>	ind.	m <sup>2</sup>	ind.	m <sup>2</sup>
				5655	

Su pagal 2019 m. II mėn. 06 d. atliktą žemės sklypo ribų paženklinimą-prirydymą parengtame žemės sklypo plane išbraižytomis ribomis ir apskaičiuotu žemės sklypo plotu sutinku.

VI Valstybinių miškų urėdijos Šaltiniukų regioninis padalinys (regioninio padalinio vadovė) (išsės sklypo servijimo (senųjų žemių) matavimų) (data)

Kopija tikra

Yrausisasis specialistas  
Robert Velička  
Šaltiniukų skyrius

VSAT prie LR VRM  
Turto valdymo valdybos  
Infrastruktūros plėtros ir paslaugų skyriaus  
Vyr. inžinierius specialistas  
Rita Opaitė  
2018-12-11

# UAB "Futurum modus"

Šaltiniukų r., Turgečių mlst., P. Ežoslovskio g. 1; licencijos nr. G-728-(920), išduota 2008-08-20.  
Imonės kodas 301505994; el. paštas: futurummodus@gmail.com; tel.: +37068637448

Pareigos	Pasirašas	Verdas, pavardė	Data
Direktorius A.V.		Romualdas Jaglinskis	2018-11-09
Matininkas		Romualdas Jaglinskis	2018-11-09
Matininkas		Tomáš Černauskas	2018-11-09

Matininko kvalifikacijos pažymėjimo Nr.: 2M-M-38



