



Valstybinių
miškų
urėdija

Originalas nebus siunčiamas

**VALSTYBĖS ĮMONĖS VALSTYBINIŲ MIŠKŲ URĖDIJOS
RADVILIŠKIO REGIONINIS PADALINYS**

Aplinkos ministerijai

2019-11-14 Nr.S-64-767

**DĖL VALSTYBINĖS MIŠKŲ ŪKIO PASKIRTIES ŽEMĖS SKLYPŲ PERDAVIMO
PATIKĖJIMO TEISE VALSTYBĖS ĮMONEI VALSTYBINIŲ MIŠKŲ URĖDIJAI**

Prašome perduoti patikėjimo teise valstybės įmonei Valstybinių miškų urėdijai Nacionalinės žemės tarnybos prie Žemės ūkio ministerijos patikėjimo teise valdomas valstybinės miškų ūkio paskirties žemės sklypus kompleksinei miškų ūkio veiklai vykdyti pagal priede nurodytą sąrašą.

PRIDEDAMA:

1. VĮ VMU nekilnojamojo turto registre neįregistruota patikėjimo teisė, žemės sklypų sąrašas, 2 lapai.
2. Žemės sklypų planai.
3. Nekilnojamojo turto registro centrinių duomenų banko išrašai.

Padalinio vadovas

Gintaras Nemunis

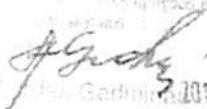
G.Povilauskas, 8 608 45141, el.p. gediminas.povilauskas@vmu.lt

2

**VĮ VMU nekilnojamojo turto registre neįregistruota patikėjimo teisė,
žemės sklypų sąrašas**

Eil. Nr.	Objekto adresas	Kadastro vietovės		Registro Nr.	Unikalus Nr.	Bendras plotas	Miško plotas, ha
		pavadinimas	Numeris (kodas, blokas, sklypo Nr.)				
1	Radviliškio r. sav. Tyrulių sen. Dvaminkų k.	Polekėlės	7152/0009:36	44/2342290	4400-5190-7489	6,4839	4,6434
2	Radviliškio r. sav. Radviliškio sen. Užmargių k.	Polekėlės	7152/0009:35	44/2327200	4400-5127-7019	1,1414	1,1414
3	Radviliškio r. sav. Tyrulių sen. Dvaminkų k.	Polekėlės	7152/0009:17	44/2324833	4400-5132-7754	1,9075	1,9075
4	Radviliškio r. sav. Tyrulių sen. Spičių k.	Polekėlės	7152/0006:97	44/2314920	4400-5135-5070	0,3585	0,2745
5	Radviliškio r. sav. Radviliškio sen. Matkaičių k.	Polekėlės	7152/0010:46	44/2341758	4400-5160-1631	2,4551	2,4551
6	Radviliškio r. sav. Radviliškio sen. Mankiškių k.	Jonaitiškių	7125/0001:252	44/2353342	4400-5165-7462	14,2812	7,0323
7	Radviliškio r. sav. Sidabravo sen. Ožaičių k.	Vadaktų	7183/0003:147	44/2353651	4400-5208-3420	36,4208	36,4208
8	Radviliškio r. sav. Sidabravo sen. Genių k.	Vadaktų	7183/0004:277	44/2320201	4400-5122-4901	20,5456	20,5456
9	Radviliškio r. sav. Sidabravo sen. Verpėjų k.	Vadaktų	7183/0005:164	44/2339246	4400-5157-4580	1,1659	1,1653
10	Radviliškio r. sav. Sidabravo sen. Dauburaičių k.	Vadaktų	7183/0005:163	44/2329176	4400-5157-2195	16,1728	15,8376
11	Radviliškio r. sav. Šeduvos miesto sen. Riaubų k.	Aiksnupių	7103/0008:93	44/2317929	4400-5135-5392	1,7646	1,7646

SUDERINTA


 2019-10-05

12	Radviliškio r. sav. Pakalniškių sen. Margių k.	Alksnupių	7103/0001:239	44/2358647	4400-5191-6377	0,7637	0,0000
13	Radviliškio r. sav. Šeduvos miesto sen. Pavartyčių k.	Alksnupių	7103/0005:218	44/2339175	4400-5168-1979	1,1453	1,1453
14	Radviliškio r. sav. Šeduvos miesto sen. Vardukšnių k.	Vainiūnų	7186/0009:9	44/2342289	4400-5192-1821	2,0770	2,0770
15	Radviliškio r. sav. Baisogalos sen. Treigių k.	Vainiūnų	7186/0008:44	44/2342285	4400-5159-8639	14,9487	14,9089
16	Radviliškio r. sav. Baisogalos sen. Kabių k.	Vainiūnų	7186/0004:544	44/2342019	4400-5157-5576	1,4319	1,4319
17	Radviliškio r. sav. Baisogalos sen. Čelkių k.	Vainiūnų	7186-0007:71	44/2342018	4400-5183-1955	1,2509	0,2945
18	Radviliškio r. sav. Šaukoto sen. Mankiškių k.	Šaukoto	7167/0013:179	44/2357535	4400-5122-4601	0,9330	0,8440
19	Radviliškio r. sav. Šaukoto sen. Goriškio k.	Šaukoto	7167/0015:89	44/2297278	4400-5044-6694	1,0392	1,0392
20	Radviliškio r. sav. Šaukoto sen. Tamošiškių k.	Šaukoto	7167/0005:265	44/2357352	4400-5050-1396	2,9755	2,2929
21	Radviliškio r. sav. Šaukoto sen. Mankiškių k.	Šaukoto	7167/0013:178	44/2353650	4400-5122-4645	3,1221	2,4760
22	Radviliškio r. sav. Šiaulėnų sen. Mumšilio k.	Šaukoto	7167/0003:84	44/2358446	4400-5040-0127	16,2533	9,2176
23	Radviliškio r. sav. Skėmių sen. Kirkilų k.	Pociūnėlių	7150/0001:122	44/2353347	4400-5122-6107	1,7110	1,7110
24	Radviliškio r. sav. Skėmių sen. Kirkilų k.	Pociūnėlių	7150/0007:187	44/2322501	4400-5128-9553	1,6331	1,6331
25	Radviliškio r. sav. Skėmių sen. Užpurvių k.	Pociūnėlių	7150/0003:43	44/2353339	4400-5178-9952	15,2210	15,2210
26	Radviliškio r. sav. Skėmių sen. Pagarduvių k.	Pociūnėlių	7150/0007:189	44/2353344	4400-5159-1025	3,9647	3,9647

SUDERINTA

[Handwritten signature]

2019-10-05

27	Radviliškio r. sav. Skėmių sen. Užpurvių k.	Pociūnėlių	7150/0003:44	44/2359019	4400-5166- 4967	10,0378	9,7457
28	Radviliškio r. sav. Skėmių sen. Simoniškių k.	Pociūnėlių	7150/0001:121	44/2353343	4400-5211- 0060	12,4149	12,4149
29	Radviliškio r. sav. Skėmių sen. Užpurvių k.	Pociūnėlių	7150/0003:42	44/2341757	4400-5157- 3616	2,2643	2,1020
30	Radviliškio r. sav. Skėmių sen. Simoniškių k.	Pociūnėlių	7150/0001:120	44/2342017	4400-5161- 4796	2,7698	2,7698
31	Radviliškio r. sav. Skėmių sen. Užpurvių k.	Pociūnėlių	7150/0003:41	44/2325256	4400-5122- 5064	3,3606	3,3606
32	Radviliškio r. sav. Skėmių sen. Kirklių k.	Pociūnėlių	7150/0007:188	44/2334904	4400-5193- 0510	12,4092	12,4092
33	Radviliškio r. sav. Grinkiškio sen. Auksučių k.	Grinkiškio	7122/0003:66	44/2329215	4400-5127- 4050	2,5735	2,5735
34	Radviliškio r. sav. Grinkiškio sen. Paberžių k.	Mėnaičių	7135/0003:120	44/2318183	4400-5122- 7448	3,0842	3,0842
35	Radviliškio r. sav. Grinkiškio sen. Mockiškių k.	Mėnaičių	7135/0001:191	44/2339247	4400-5177- 2502	3,1019	3,1019
36	Radviliškio r. sav. Grinkiškio sen. Balandiškių k.	Mėnaičių	7135/0006:7	44/2357374	4400-5163- 3764	1,1407	0,8912
37	Radviliškio r. sav. Grinkiškio sen. Paberžių k.	Mėnaičių	7135/0003:121	44/2339245	4400-5127- 1902	5,2903	5,2903
38	Radviliškio r. sav. Baisogalos sen. Andriūnų k.	Baisogalos	7108/0014:22	44/2347202	4400-5041- 1620	3,1935	0,0000
39	Radviliškio r. sav. Baisogalos sen. Liaudiškių k.	Baisogalos	7108/0017:129	44/2353346	4400-5156- 8028	1,2627	0,8936
40	Radviliškio r. sav. Baisogalos sen. Baisogalos k.	Baisogalos	7180/0010:242	44/2350585	4400-5166- 3815	0,3073	0,000

Suderinta:

2019-10-05



NEKILNOJAMOJO TURTO REGISTRO CENTRINIO DUOMENŲ BANKO IŠRAŠAS

2019-05-17 11:45:52

1. Nekilnojamojo turto registre (registruoti) turas:

Registro Nr.: 442350585
Registro tipas: Žemės sklypas
Sudarymo data: 2019-05-30

Radvilškio r. sav., Balsoagalos sen., Balsoagalos k.

2. Nuosavybės teisės:

2.1.

Žemės sklypas
Radvilškio r. sav., Balsoagalos sen., Balsoagalos k.

Unikalus daikto numeris: 4400-5166-3815

Unikalus kadastro numeris ir kadastro veikėtos pavadinimas: 7109/0010-242 Balsoagalos k.v.

Daikto pagrindinė naudojimo paskirtis: Miesto ūkio

Žemės sklypo naudojimo būdas: Ūkinis malkų sklypai

Žemės sklypo plotas: 0.3073 ha

Žemės ūkio naudmenų plotas viso: 0.3073 ha

iš jo pievų ir natūralių gamyklų plotas: 0.3073 ha

Nusausintos žemės plotas: 0.3073 ha

Žemės ūkio naudmenų nedrėkimo būdas: 31,8

Indeksuota žemės sklypo vertė: 178 Eur

Žemės sklypo vertė: 111 Eur

Vidutinė rinkos vertė: 1130 Eur

Vidutinė rinkos vertės nustatymo data: 2019-05-30

Vidutinė rinkos vertės nustatymo būdas: Masinis vertinimas

Kadastro duomenų nustatymo data: 2019-01-17

4

10.2.

Suformuotas naujas (daliko registravimas)
Dalkas: žemės sklypas Nr. 4400-5166-3815, aprašytas p. 2.1.
registravimo pagrindas: 2019-05-03 Nacionalinės žemės tarnybos teritorinio skyriaus vedėjo sprendimas
Nr. 30SK-444-(14.30.110.)
Jrašas galioja. Nuo 2019-05-30

11. Registro pastabos ir nuorodos: įrašų nėra

12. Kita informacija: įrašų nėra

13. Informacija apie duomenų sandorius tiklinimui: įrašų nėra

2019-06-17 11:45:52

Dokumentą atspausdino

ALGMA BARTOSEVIČIENĖ



VALSTYBĖS ĮMONĖ REGISTRŲ CENTRAS
Luvos g. 25-101, 05320 Vilnius, tel. (8 5) 2688 282, faks. (8 5) 2688 311, e. p. info@registrucentras.lt

REGISTRŲ CENTRAS

NEKILNOJAMOJO TURTO REGISTRO CENTRINIO DUOMENŲ BANKO IŠRAŠAS

2019-05-24 08:45:12

1. Nekilnojamojo turto registre įregistruotas turtas:

Registro Nr.: 4423417202
Registruotas žemės sklypas
Sudarymo data: 2019-05-17

Radvilėškio r. sav., Baisogalos sen., Andriūnų k.

2. Nekilnojamoji dalis:

2.1.

Žemės sklypas
Radvilėškio r. sav., Baisogalos sen., Andriūnų k.

Užskaito numeris: 4400-5041-1620

Užskaito numeris ir kadastrinio pavadinimas: 7106/0014-22 Baisogalos k.v.

Dalio pagrindinė naudojimo paskirtis: Mėlyni ūkio žemės sklypo naudojimo būdas: Ūkiniai mėsų sklypai

Žemės sklypo plotas: 3.1935 ha

Žemės ūkio naudmenų plotas viso: 3.1680 ha

iš jo: pievų ir natūralių ganyklų plotas: 3.1680 ha

Užsūlyta teritorija: 0.0255 ha

Nusausintos žemės plotas: 0.0255 ha

Žemės ūkio naudmenų našumo balas: 25.2

Mūlavinių tipas: Žemės sklypas automatuos atliekant kadastrinius matavimus

kreksuota žemės sklypo vertė: 1356 Eur

Žemės sklypo vertė: 866 Eur

Vidutinė rinkos vertė: 10900 Eur

Vidutinės rinkos vertės nustatymo data: 2019-05-17

Vidutinės rinkos vertės nustatymo būdas: Masinio vertinimas

Kadastrinio duomenų nustatymo data: 2019-04-04

3. Dalio priklausiniai iš kito registro: įrašų nėra

4. Nuosavybė:

4.1.

Nuosavybės teisė

Savininkas: LIETUVOS RESPUBLIKA, a.k. 111105555

Daktas: žemės sklypas Nr. 4400-5041-1620, aprašytas p. 2.1

Įregistravimo pagrindas: 2019-04-30 Nacionalinės žemės tarnybos teritorinio sklytaus vedėjo sprendimas Nr. 30SK-437-(14.30.110.)

Įrašas galioja: Nuo 2019-05-20

5. Vaislybės ir savivalybių žemės patikėjimo teisė:

5.1.

Vaislybės žemės patikėjimo teisė

Palikėnis: Nacionalinė žemės tarnyba prie Žemės ūkio ministro įties, a.k. 188704927

Daktas: žemės sklypas Nr. 4400-5041-1620, aprašytas p. 2.1

Įregistravimo pagrindas: 2019-04-30 Nacionalinės žemės tarnybos teritorinio sklytaus vedėjo sprendimas Nr. 30SK-437-(14.30.110.)

Įrašas galioja: Nuo 2019-05-20

6. Kitos dalikinės teisės: įrašų nėra

7. Juridiniai faktai: įrašų nėra

8. Žymos: įrašų nėra

9. Specialiosios žemės ir miško naudojimo sąlygos:

9.1.

XXI. Žemės sklypai, kuriuose įrengtos valstybei priklausanti maitinimo

siūlytos bei įrenginai

Daktas: žemės sklypas Nr. 4400-5041-1620, aprašytas p. 2.1

Įregistravimo pagrindas: 2019-04-30 Nacionalinės žemės tarnybos teritorinio sklytaus vedėjo sprendimas Nr. 30SK-437-(14.30.110.)

Plotas: 0.0255 ha

Įrašas galioja: Nuo 2019-05-17

9.2.

VI. Elektros linijų apsaugos zonos

Daktas: žemės sklypas Nr. 4400-5041-1620, aprašytas p. 2.1

Įregistravimo pagrindas: 2019-04-30 Nacionalinės žemės tarnybos teritorinio sklytaus vedėjo sprendimas Nr. 30SK-437-(14.30.110.)

Plotas: 0.0414 ha

Įrašas galioja: Nuo 2019-05-17

10. Dalio registravimas ir kadastrinio žymos:

10.1.

Kadastrinio matavimus atliko (kadastrinio žymos)

LORETA ANDRIUSIENE

Daktas: žemės sklypas Nr. 4400-5041-1620, aprašytas p. 2.1.

6

Registravimo pagrindas: 2014-04-17 Kvalifikacijos pažymėjimas Nr. 2M-M-2029
2019-04-04 Nekilnojamojo daikto kadastro duomenų byla
įrašas galioja. Nuo 2019-05-17

Suformuotas naujas (daikto registravimas)
Daiktas: žemės sklypas Nr. 4400-5041-1620, aprašytas p. 2.1
Registravimo pagrindas: 2019-04-30 Nacionalinės žemės tarnybos teritorinio skyriaus vedėjo sprendimas
Nr. 305K-437-(14.30.110)
įrašas galioja. Nuo 2019-05-17

10.2.

11. Registro pastabos ir nuorodos: įrašų nėra

12. Kita informacija: įrašų nėra

13. Informacija apie duomenų sandorį: įrašų nėra

2019-05-24 08:45:12

Dokumentą atpausdino

ALGIMABARTOSEVIČIENE

ŽEMĖS SKLYPO PLANAS M 1:2000

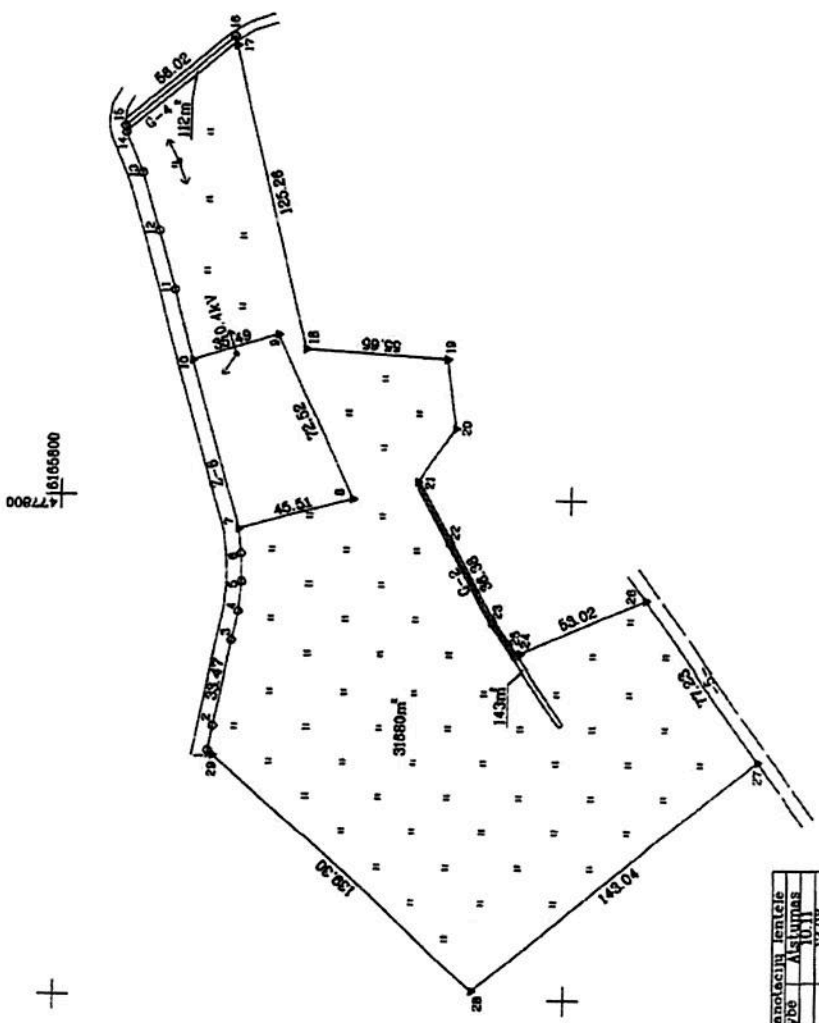
Sklypo plotas 31935 m²

57

Kadastras	vidinė	Baisogėlos
Žemės sklypo kadastro Nr.	7	1 0 8 0 0 1 4

Gatvės žemė Nr.	projekto Nr. 1005
Valdomas (nuosavybė)	Audriūnų k.
Savivaldybė	Baisogėlos
Miestas (rajonas)	Baiviliškis
Apykštė	Suvalkų

Gretimųjų Nr.	Gretimo žemės sklypo kadastro Nr.	Pastabos
1-7		6m juosto linija
7-10	7108/004k12	6m juosto linija
10-15		6m juosto linija
15-18		4m juosto girys
18-26	7108/004k19	5m juosto linija
26-27		
27-28	7108/004k20	valstybinės žemės
28-1		



Linijos anotacija	lentelė
Gretimųjų Nr.	Plotas
1-2	10,11
3-4	12,08
5-6	17,82
6-7	10,09
10-11	28,93
11-12	24,12
12-13	24,21
13-14	18,01
14-15	2,74
16-17	3,59
18-20	28,06
20-21	28,57
21-22	16,81
23-24	2,00
24-25	2,83
26-1	2,83

Su patvirtintomis valstybės žemės sklypo ribomis, apibrėžtais 2008-01-29 žemės sklypo pakeičimo-projektu atliktu, ir nustatyta juosto linijomis.
 VI Valstybinių miškų urėdija
 (vadov. parašas) *[Signature]* 18.06.10 (data)

padalinio vadovas
 Gintaras Nemunis
 Nacionalinės žemės tarnybos prie Žemės ūkio ministerijos
 Baiviliškio skyriaus



VI Valstybinių miškų urėdija
 Pramonės pr. 11e, LT-51327 Kaunas, tel. (8 37) 490222
 įmonės kodas 132340880
 įmonės veiduri antspaudo

Pareigos	Parasys	Vardas, pavardė	Įrašo data
Geografo padirbo vedlys	<i>[Signature]</i>	Alfonsa Barfonačiūtė	2010-05-27
Dykmens apibūdinimas	<i>[Signature]</i>	Lovisa Andrijauskaitė	2010-05-27





NEKILNOJAMOJO TURTO REGISTRO CENTRINIO DUOMENŲ BANKO IŠRAŠAS

2019-06-17 11:44:28

1. Nekilnojamojo turto registre registruotas turas:

Registro Nr.: 44/2353346
Registro tipas: Žemės sklypas
Sudarymo data: 2019-06-06

Radviliškio r. sav., Baisogalos sen., Liaudiskų k.

2. Nekilnojamojo turto dalys:

2.1.

Žemės sklypas
Radviliškio r. sav., Baisogalos sen., Liaudiskų k.
Žemės sklypo kadastro numeris ir kadastro vienetų pavadinimas: 4400-5156-8028

Daikto pagrindinė naudojimo paskirtis: Miškų ūkių
Žemės sklypo naudojimo būdas: Ūkininkų miškų sklypai

Žemės sklypo plotas: 1.2627 ha

Žemės ūki naudojamų plotas viso: 0.0715 ha

iš jo: pievų ir natūralių ganykų plotas: 0.0715 ha

Miško žemės plotas: 0.8936 ha

Kelių plotas: 0.0437 ha

Užstatyta teritorija: 0.0018 ha

Kitos žemės plotas: 0.2521 ha

Nusausintos žemės plotas: 0.0018 ha

Žemės ūki naudojamų našumo balas: 31.8

Matavimų tipas: Žemės sklypas suformuotas atliekant kadastrinius matavimus

Indeksuota žemės sklypo vertė: 3200 Eur

Indeksuota žemės sklypo vertė be miško: 37 Eur

Indeksuota miško medynų vertė: 3163 Eur

Žemės sklypo vertė: 2866 Eur

SMižo vertė be miško žemės ir medynų: 798 Eur

Miško žemės ir medynų vertė: 733 Eur

Miško medynų vertė: 622 Eur

Vidutinės rinkos vertės nustatymo data: 2019-06-06

Vidutinės rinkos vertės nustatymo būdas: Masinė vertinimas

Kadastro duomenų nustatymo data: 2019-03-28

3. Daikto priklausiniai iš kito registro: įrašų nėra

4. Nuosavybė:

4.1.

Nuosavybės teisė

Savininkas: LIETUVOS RESPUBLIKA, a.k. 111105655

Daiktas: žemės sklypas Nr. 4400-5156-8028, aprašytas p. 2.1.

registravimo pagrindas: 2019-05-28 Nacionalinės žemės tarnybos teritorinio skyriaus vedėjo sprendimas

Nr. 305K-033-(14.30.110.)

įrašas galioja: nuo 2019-06-10

5. Valstybės ir savivaldybių žemės padalinimo teisė:

5.1.

Valstybinė žemės padalinimo teisė

Paikėtinis: Nacionalinė žemės tarnyba prie Žemės ūkio ministerijos, a.k. 188704927

Daiktas: žemės sklypas Nr. 4400-5156-8028, aprašytas p. 2.1.

registravimo pagrindas: 2019-05-28 Nacionalinės žemės tarnybos teritorinio skyriaus vedėjo sprendimas

Nr. 305K-033-(14.30.110.)

įrašas galioja: nuo 2019-06-10

6. Kitos daiktinės teisės: įrašų nėra

7. Juridiniai faktai: įrašų nėra

8. Žymos: įrašų nėra

9. Specialiosios žemės ir miško naudojimo sąlygos:

9.1.

XXVI. Miško naudojimo apribojimai

Daiktas: žemės sklypas Nr. 4400-5156-8028, aprašytas p. 2.1.

registravimo pagrindas: 2019-05-28 Nacionalinės žemės tarnybos teritorinio skyriaus vedėjo sprendimas

Nr. 305K-033-(14.30.110.)

Plotas: 0.8936 ha

įrašas galioja: nuo 2019-06-06

9.2.

XXI. Žemės sklypai, kuriuose įrengtos valstybei priklausiančios melioracijos

sistemos bei įrenginiai

Daiktas: žemės sklypas Nr. 4400-5156-8028, aprašytas p. 2.1.

- 9.3. Įregistravimo pagrindas: 2019-05-28 Nacionalinės žemės tarnybos teritorinio skyriaus vedėjo sprendimas Nr. 305K-533-(14.30.110.)
Plotas: 0.0018 ha
Įrašas galioja: Nuo 2019-06-06
- V. Elektros linijų apsaugos zonos
Daiktas: žemės sklypas Nr. 4400-5156-8028, aprašytas p. 2.1.
Įregistravimo pagrindas: 2019-05-28 Nacionalinės žemės tarnybos teritorinio skyriaus vedėjo sprendimas Nr. 305K-533-(14.30.110.)
Plotas: 0.0919 ha
Įrašas galioja: Nuo 2019-06-06
- 9.4. II. Kelių apsaugos zonos
Daiktas: žemės sklypas Nr. 4400-5156-8028, aprašytas p. 2.1.
Įregistravimo pagrindas: 2019-05-28 Nacionalinės žemės tarnybos teritorinio skyriaus vedėjo sprendimas Nr. 305K-533-(14.30.110.)
Plotas: 0.0543 ha
Įrašas galioja: Nuo 2019-06-06

10. Daikto registravimas ir kadastro žymos:
10.1. Kadastrinius matavimus atliko (kadastro žyma) RIMANTAS MALINAUSKAS
Daiktas: žemės sklypas Nr. 4400-5156-8028, aprašytas p. 2.1.
Įregistravimo pagrindas: 2014-04-17 Kvartalinės pažymėjimas Nr. 2M-M-2005
2019-03-28 Nekilnojamojo daikto kadastro duomenų byla
Įrašas galioja: Nuo 2019-06-06
- 10.2. Suformuotas pastatas (daikto registravimas)
Daiktas: žemės sklypas Nr. 4400-5156-8028, aprašytas p. 2.1.
Įregistravimo pagrindas: 2019-05-28 Nacionalinės žemės tarnybos teritorinio skyriaus vedėjo sprendimas Nr. 305K-533-(14.30.110.)
Įrašas galioja: Nuo 2019-06-06

11. Registro pastabos ir nuorodos: įrašų nėra
12. Kita informacija: įrašų nėra
13. Informacija apie duomenų sandorį: įrašų nėra

2019-06-17 11:44:26

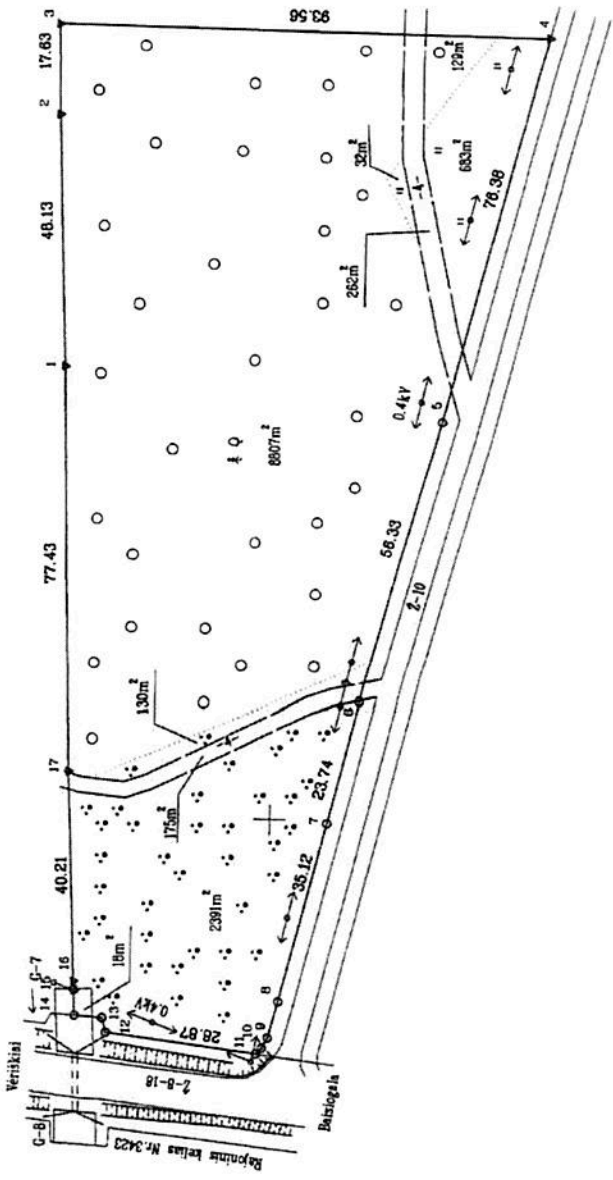
Dokumentą atspausdino

ALGMA BARTOSEVČIENĖ

ŽEMĖS SKLYPO PLANAS M 1:1000

Sklypo plotas 12627 m²

Gretnųjų žemių plotas	Aliejumai
7-8	7,23
9-10	2,26
11-12	2,06
13-14	5,33
15-16	4,92
17-18	1,49



Kadastrinis vietojė	Baisogalos	blokas	sklypas
Žemės sklypo kadastrinis Nr.		7 1 0 8 0 0 1 7	

Getvė, namo Nr.	Proj. Nr. 1122
Kaimas (miestelis)	Baisogala
Seniūnija	Baisogala
Miestas (rajonas)	Radvilkiškio
Apkritis	Šaulių

Gretnųjų žemių plotas	Gretnųjų žemių kadastrinis Nr.	Pastabas
1-2	7182/0012.35	
2-3	7182/0012.8	
3-4	7100/0017.34	
4-11		10m pločio kelias
11-14		Rajoninis kelias Nr. 3423
14-1		Valstybinė žemė

Su patvirtintomis vietovėje žemės sklypo ribomis, aprašytais 2017-10-26 žemės sklypo patikrinimo-parašymo akte, ir nustatyta plotu sulauku:

Žemės savininkas (naudotojas) **CHIEDRIUS Ž. ARBUČIUS**
 Miesto želdinimo ir miško apsaugos inspektorius, įstatymų leidžiantis, miškų ūkio pareigūnas
 V. Radvilkiškio mišky ūkio apsaugos inspektorius, įstatymų leidžiantis, miškų ūkio pareigūnas
 (vardas, pavardė) (vardas) (pavardė) (data) 2017-12-15 (data)

Redaguotojas	Nacionalinė žemės ūkio ministerija
Patikrinimo	sklypas
Suderinto	(vardas) (pavardė) (data)
(vardas) (pavardė)	(data)

V. I. Valstybinis miškovarkos institutas
 LICENCIJOS NR. G-804-(545) IŠDUOTA 2008.09.25

Pareigos	Vardas, pavardė	Data
Leidėjas	Algimantas Bartoševičius	2017.10.30
Leidėjas	Rimantas Malinauskas	2017.10.30

AV.

008097 6174300

SUDERINTA
 V. I. Valstybinis miškovarkos institutas
 2017 m. 12 m. 15 d.



VALSTYBĖS IMONĖ REGISTRŲ CENTRAS
Livojo g. 25-101, 09320 Vilnius, lt. (8 5) 2688 262, faks. (8 5) 2688 311, elp. info@registucentras.lt

REGISTRŲ CENTRAS

NEKILNOJAMOJO TURTO REGISTRO CENTRINIO DUOMENŲ BANKO IŠRAŠAS

2019-05-24 08:48:56

1. Nekilnojamojo turto registre įregistruotas turas:

Registro Nr.: 442342019
Registro tipas: žemės sklypas
Sudarymo data: 2019-04-29
Radvilkiškio r. sav., Baisogalos sen., Kabilų k.

2. Ne kilnojamojo turto daiktai:

2.1.

Žemės sklypas
Radvilkiškio r. sav., Baisogalos sen., Kabilų k.
Unikalus daikto numeris: 4400-5157-5576
Žemės sklypo kadastro numeris ir kadastro vietojės pavadinimas: 71860004-544 Vainilėnų kv.

Daikto pagrindinė naudojimo paskirtis: Miškų ūkių
Žemės sklypo naudojimo būdas: Ūkininkų miškų sklypai
Žemės sklypo plotas: 1.4319 ha
Miško žemės plotas: 1.4319 ha
Nusausintos žemės plotas: 0.0573 ha
Žemės ūki naudmenų reišumo balas: 31.8

Atkavimų tipas: Žemės sklypas suformuotas atliekant kadastrinius matavimus
Indeksuota žemės sklypo vertė: 739 Eur
Indeksuota miško vertė: 739 Eur
Indeksuota miško medynų vertė: 408 Eur
Žemės sklypo vertė: 292 Eur
Miško žemės ir medynų vertė: 292 Eur
Miško medynų vertė: 85 Eur
Vidutinė rinkos vertė: 1102 Eur
Vidutinės rinkos vertės nustatymo data: 2019-04-29
Vidutinės rinkos vertės nustatymo būdas: Mašinai su ritinimas
Kadastro duomenų nustatymo data: 2019-01-03

3. Daikto priklausiniai iš kito registro: įrašų nėra

4. Nuosavybė:

4.1.

Nuosavybės teisė
Savininkas: LIETUVOS RESPUBLIKA, a.k. 111105565
Daiktas: žemės sklypas Nr. 4400-5157-5576, aprašytas p. 2.1.
Įregistravimo pagrindas: 2019-04-17 Nacionalinės žemės tarnybos teritorinio skyriaus vedėjo sprendimas Nr. 30SK-399-(14.30.110.)
Įrašas galioja: Nuo 2019-04-30

5. Vaisybės ir savivaldybių žemės patikėjimo teisė:

5.1.

Vaisybės žemės patikėjimo teisė
Patikėtinis: Nacionalinė žemės tarnyba prie Žemės ūkio ministerijos, a.k. 168704927
Daiktas: žemės sklypas Nr. 4400-5157-5576, aprašytas p. 2.1.
Įregistravimo pagrindas: 2019-04-17 Nacionalinės žemės tarnybos teritorinio skyriaus vedėjo sprendimas Nr. 30SK-399-(14.30.110.)
Įrašas galioja: Nuo 2019-04-30

6. Kitos daiktinės teisės: įrašų nėra

7. Juridiniai faktai: įrašų nėra

8. Žymos: įrašų nėra

9. Specialiosios žemės ir miško naudojimo sąlygos:

9.1.

XXVI. Miško naudojimo apribojimai
Daiktas: žemės sklypas Nr. 4400-5157-5576, aprašytas p. 2.1.
Įregistravimo pagrindas: 2019-04-17 Nacionalinės žemės tarnybos teritorinio skyriaus vedėjo sprendimas Nr. 30SK-399-(14.30.110.)
Plotas: 1.4319 ha
Įrašas galioja: Nuo 2019-04-29

9.2.

XXI. Žemės sklypai, kuriuose įrengtos valstybei priklausiančios melioracijos sistemos bei įrenginiai
Daiktas: žemės sklypas Nr. 4400-5157-5576, aprašytas p. 2.1.
Įregistravimo pagrindas: 2019-04-17 Nacionalinės žemės tarnybos teritorinio skyriaus vedėjo sprendimas Nr. 30SK-399-(14.30.110.)
Plotas: 0.0573 ha
Įrašas galioja: Nuo 2019-04-29

9.3.

VI. Elektros linijų apsaugos zonos
Daiktas: žemės sklypas Nr. 4400-5157-5576, aprašytas p. 2.1.
Įregistravimo pagrindas: 2019-04-17 Nacionalinės žemės tarnybos teritorinio skyriaus vedėjo sprendimas Nr. 30SK-399-(14.30.110.)

Plošas 0.0182 ha
Įrašas galioja Nuo 2019-04-29

10. Daikto registravimas ir kadastro žymos:

10.1.

Kadastrinius matavimus atliko (kadastro žymė)
LORETA ANDRIUŠIENE
Daiktas: žemės sklypas Nr. 4400-5157-5576, aprašytas p. 2.1.
Registravimo pagrindas: 2014-04-17 Kvalifikacijos pažymėjimas Nr. 20-M-2029
2019-01-03 Nekilnojamojo daikto kadastro duomenų byla
Įrašas galioja: Nuo 2019-04-29

10.2.

Suformuotas naujas (daikto registravimas)
Daiktas: žemės sklypas Nr. 4400-5157-5576, aprašytas p. 2.1.
Registravimo pagrindas: 2019-04-17 Nacionalinė žemės tarnybos teritorinio skyriaus vedėjo sprendimas
Nr. 30SK-399-(14.30.110.)
Įrašas galioja: Nuo 2019-04-29

11. Registro pastabos ir nuorodos: įrašų nėra**12. Kita informacija:** įrašų nėra**13. Informacija apie duomenų sandorui tilsinimą:** įrašų nėra

2019-05-24 08:48:56

Dokumentų atspausdino

ALGIMA BARTOSEVIČIENE

ŽEMĖS SKLYPO PLANAS M 1:2000

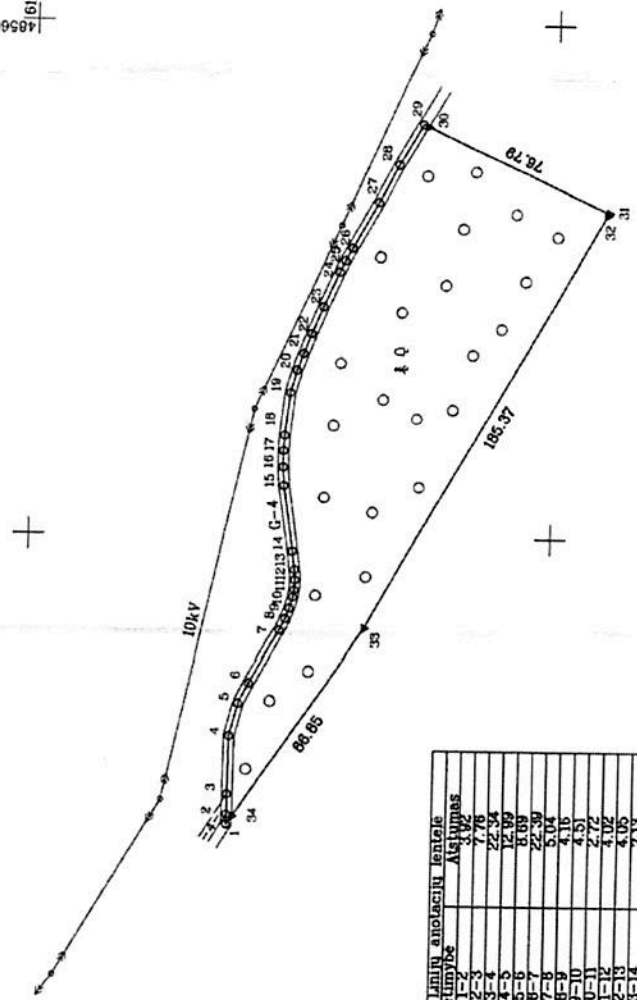
Sklypo plotas 14319 m²

Kadastro vietoje	Vainiūnų	sklypas
Zemės sklypo kadastro Nr.	7 1 8 6 0 0 4	sklypas

Gatvė, namo Nr.	projekt. Nr. 553m
Kaimas (miestelis)	Kabin
Grėiminių	Baurogėlis
Miestas (rajonas)	Radviliskio
Apkritis	Siaulių

Grėimybė	Grėimio žemės sklypo kadastro Nr.	Pastabas
1-2		4 m pločio griovys
2-3		4 m pločio kelias
3-5	7186/0004-406	
5-18	7186/0004-181	
18-21	7186/0004-81	
21-27	7186/0004-8	
27-29	7186/0004-182	
29-31	7186/0004-206	
31-1	7142/0008-94	

1485600
6167200



Linijų apolacių lentelė	Atstumas
1-2	7.76
2-3	22.34
3-4	12.99
4-5	8.09
5-6	22.39
6-7	3.04
7-8	4.51
8-9	2.72
9-10	4.02
10-11	4.95
11-12	7.13
12-13	26.11
13-14	6.41
14-15	6.29
15-16	7.18
16-17	10.19
17-18	7.00
18-19	8.28
19-20	11.48
20-21	14.73
21-22	4.77
22-23	5.51
23-24	19.99
24-25	16.25
25-26	2.01
26-27	0.97
27-28	3.80
28-29	
29-30	
30-31	
31-32	
32-33	
33-34	

Su paženklinomis vietovės žemės sklypo ribomis, aprašytomis 2017-06-15 žemės sklypo pateiktinimo-parodymo akte, ir nustatytu plotu šio sklypo regioninio žemės savininkas (nustatydaps) padalinio vadovas
Gintaras Nemunis (parašas)

VĮ Valstybinių miškų urėdija
(vardas, pavardė)

Nacionalinės žemės tarnybos prie Žemės ūkio ministerijos
Radviliskio skyrius

Patvirtino: (parašas) Radviliskio regioninio
Suderino: (parašas) padalinio vadovas
(vardas, pavardė) Gintaras Nemunis (parašas)

A.Y.



VĮ Valstybinių miškų urėdija
Pramonės pr.11a, LT-51327 Kaunas, tel. (8 37) 490222
ei.p. info@vmm.lt, įmonės kodas 132340880
įmonė neturi antspaudo

Pareigos	Vardas, pavardė	Data
Coordacijos padalinio vedėja	Algimata Burčauskienė	2018-06-27
Įvyriausimo specialistė	Loreta Andriusienė	2018-06-27





VALSTYBĖS ĮMONĖ REGISTRŲ CENTRAS
Livojo g. 25-101, 08320 Vilnius, tel. (8 5) 2688 262, faks. (8 5) 2688 311, el.p. info@registracentras.lt

REGISTRŲ CENTRAS

NEKILNOJAMOJO TURTO REGISTRO CENTRINIO DUOMENŲ BANKO IŠRAŠAS

2019-05-24 08:53:17

1. Nekilnojamojo turto registre įregistruotas turas:

Registro Nr.: 442142018
Registro tipas: Žemės sklypas
Sudarymo data: 2019-04-29
Radvilėškio r. sav., Baisogalos sen., Čekių k.

2. Nėvimuojamieji objektai:

2.1.

Žemės sklypas
Radvilėškio r. sav., Baisogalos sen., Čekių k.
Unikalūs daikto numeris: 4400-5183-1955
Pavadinimas: 7166000771 Vėlinių k.v.

Daikto pagrindinė naudojimo paskirtis: Miškų ūkio
Žemės sklypo naudojimo būdas: Ūkinį miškų sklypą

Žemės sklypo plotas: 1.2609 ha
Miško žemės plotas: 0.2945 ha

Kelių plotas: 0.0163 ha
Vandens telkinų plotas: 0.0029 ha

Kibos žemės plotas: 0.3372 ha
Naujasuribta žemės plotas: 0.0029 ha

Žemės ūkio naudmenų našumo balais: 31,8
Mėlyvinių lapės: Žemės sklypas suformuotas atliekant kadastrinius matavimus

Įdekuota žemės sklypo vertė: 208 Eur
Įdekuota miško vertė: 208 Eur

Įdekuota miško medynų vertė: 120 Eur
Žemės sklypo vertė: 80 Eur

Miško žemės ir medynų vertė: 80 Eur
Miško medynų vertė: 25 Eur

Vidutinė rinkos vertė: 3790 Eur
Vidutinė rinkos vertės nustatymo data: 2019-04-29

Vidutinės rinkos vertės nustatymo būdas: Masinė vertinimas
Kadastrinio duomenų nustatymo data: 2019-02-12

3. Daikto priklausiniai ir kito registro: prašų nėra

4. Nuosavybė:

4.1.

Nuosavybės teisė

Savininkas: LIETUVOS RESPUBLIKA, a.k. 111105555

Daiktas: Žemės sklypas Nr. 4400-5183-1955, aprašymas p. 2.1.

Įregistravimo pagrindas: 2019-04-17 Nacionalinės žemės tarnybos teritorinio skyriaus vedėjo sprendimas

Nr. 305K-398-(14.30.110.)

Įrašas galioja: Nuo 2019-04-30

5. Valstybės ir savivaldybių žemės patikėjimo teisė:

5.1.

Valstybinės žemės patikėjimo teisė

Publikinis Nacionalinė žemės tarnyba prie Žemės ūkio ministerijos, a.k. 188704927

Daiktas: Žemės sklypas Nr. 4400-5183-1955, aprašymas p. 2.1.

Įregistravimo pagrindas: 2019-04-17 Nacionalinės žemės tarnybos teritorinio skyriaus vedėjo sprendimas

Nr. 305K-398-(14.30.110.)

Įrašas galioja: Nuo 2019-04-30

6. Kitos daiktinės teisės: prašų nėra

7. Juridiniai faktai: prašų nėra

8. Žymos: prašų nėra

9. Specialiosios žemės ir miško naudojimo sąlygos:

9.1.

XXVI. Miško naudojimo apribojimai

Daiktas: Žemės sklypas Nr. 4400-5183-1955, aprašymas p. 2.1.

Įregistravimo pagrindas: 2019-04-17 Nacionalinės žemės tarnybos teritorinio skyriaus vedėjo sprendimas

Nr. 305K-398-(14.30.110.)

Plotas: 0.2945 ha

Įrašas galioja: Nuo 2019-04-29

XXI. Žemės sklypą, kuriose įrengtos valstybei priklausios melioracijos

sistemos bei įrenginiai

Daiktas: Žemės sklypas Nr. 4400-5183-1955, aprašymas p. 2.1.

Įregistravimo pagrindas: 2019-04-17 Nacionalinės žemės tarnybos teritorinio skyriaus vedėjo sprendimas

Nr. 305K-398-(14.30.110.)

Plotas: 0.0029 ha

Įrašas galioja: Nuo 2019-04-29

II. Kelių apsaugos zonos

9.3.

121

Daktas: Žemės sklypas Nr. 4400-5183-1955, aprašymas p. 2.1.
registravimo pagrindas: 2019-04-17 Nacionalinės žemės tarnybos teritorinio sklytaus vedėjo sprendimas
Nr. 308K-398-(14.30.110)

Plotas: 0.3263 ha

Įrašas galioja: Nuo 2019-04-29

10. Daikto registravimas ir kadastro žymos:

10.1.

Kadastrinius matavimus atliko (kadastro žyma)
LORETA ANDRIUŠIENĖ

Daktas: Žemės sklypas Nr. 4400-5183-1955, aprašymas p. 2.1.

Registravimo pagrindas: 2014-04-17 Kvalifikacijos patvirtinimas Nr. 2M.2M-2029
2019-02-12 Neatliojamojo daikto kadastro duomenų byla

Įrašas galioja: Nuo 2019-04-29

10.2.

Suformuotas naujas (daikto registravimas)

Daktas: Žemės sklypas Nr. 4400-5183-1955, aprašymas p. 2.1.

Registravimo pagrindas: 2019-04-17 Nacionalinės žemės tarnybos teritorinio sklytaus vedėjo sprendimas
Nr. 308K-398-(14.30.110)

Įrašas galioja: Nuo 2019-04-29

11. Registro pastabos ir nuorodos: įrašų nėra

12. Kita informacija: įrašų nėra

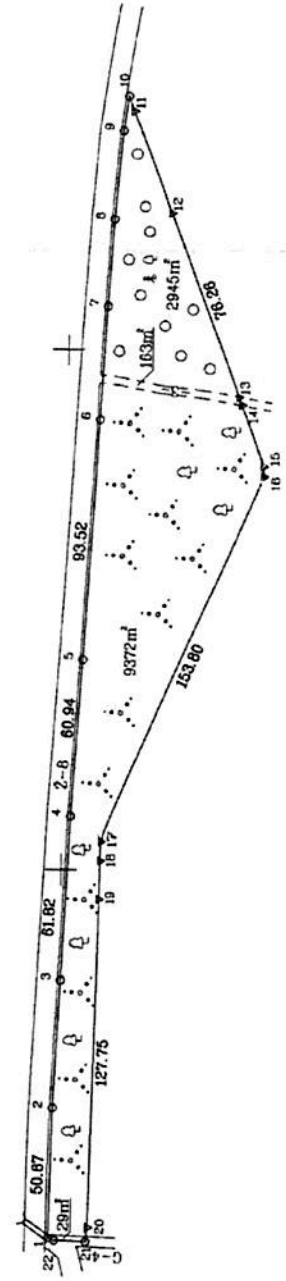
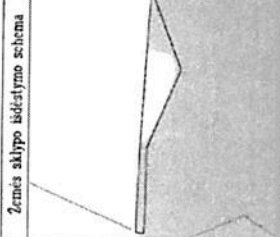
13. Informacija apie duomenų sandorinių tikslinimų: įrašų nėra

2019-05-24 08:53:17

Dokumentą atspausdino

ALGIMĀ BARTOSEVIČIENĖ

ŽEMĖS SKLYPO PLANAS M 1:2000
 Sklypo plotas 12509 m²



Linijų anotacijų lentelė	Linijos numeras	Plotas
1-2	2	49.88
2-3	3	43.92
3-4	4	34.87
4-5	5	6.11
5-6	6	3.29
6-7	7	24.72
7-8	8	3.85
8-9	9	7.23
9-10	10	14.69
10-11	11	12.02
11-12	12	2.58
12-13	13	
13-14	14	
14-15	15	
15-16	16	
16-17	17	
17-18	18	
18-19	19	
19-20	20	
20-21	21	
21-22	22	
22-1	1	

488600 0173000

Kadastrinė vietojė	Vainiūnų						
Žemės sklypo kadastrinis Nr.	7	1	8	6	0	0	7
Gatvės, namo Nr.	projekt. Nr. 556m						
Kaimas (miestelis)	Ceklių						
Seniūnija	Baisogala						
Miestas (rajonas)	Radviliškio						
Apskritys	Švenčių						

Greitimo žemės kadastrinis Nr.	Patobos
1-10	8m pločio kelias
10-22	7186/0007:194
22-1	valstybinė žemė

Su pateiktomis vietovės žemės sklypo ribomis, aprašymais 2017-06-15 žemės sklypo pateiktinimo-pardavimo akte, ir nustatyta plota suinteresuotos savininkas (naudotojas) **VĮ Radviliškio miškų urėdijai** ir miško apsaugos inžinierius, laikinai einantis miškų urėdo pareigas

Nacionalinės žemės tarnybos prie Žemės ūkio ministerijos Radviliškio skyrius

Paltūnė: (parašas) (parašas) (vėdis, parašas) (data)
 Suderina: (parašas) (parašas) (vėdis, parašas) (data)



V.Į. Valstybinis miškotvarkos institutas
 LICENCIJOS NR.G-804-(545) IŠDUOTA 2008.09.25

Parašas	Vėdis, parašas	Data
Podirio vedlys	Algimantas Bartošaitis	2017-11-10
Užrašas	Jovita Andriusienė	2017-11-10

A.V.





VALSTYBĖS ĮMONĖ REGISTRŲ CENTRAS
Liono g. 25-101, 05320 Vilnius, tel. (8 5) 2668 202, faks. (8 5) 2668 311, el. p. info@registrucentras.lt

REGISTRŲ CENTRAS

NEKILNOJAMOJO TURTO REGISTRO CENTRINIO DUOMENŲ BANKO IŠRAŠAS

2019-05-24 08:53:59

1. Nekilnojamojo turto registre įregistruotas turas:

Registro Nr.: 447242285
Registruotas tipas: Žemės sklypas
Sudarymo data: 2019-04-29
Radviškio r. sav., Baisogalos sen., Treigių k.

4. ne kunojamieji daiktai:

2.1.

Žemės sklypas
Radviškio r. sav., Baisogalos sen., Treigių k.
Unikalus daikto numeris: 4400-5159-8639
pavadinimas: 71860008-44 Veimilėnų k.v.
Daikto pagrindinė naudojimo paskirtis: Miškų ūkio
Žemės sklypo naudojimo būdas: Ūkinių ūkių sklypai
Žemės sklypo plotas: 14.9487 ha
Žemės ūkio naudmenų plotas viso: 0.0398 ha
iš jo: aramos žemės plotas: 0.0398 ha
Mėko žemės plotas: 14.9089 ha
Nusausintos žemės plotas: 0.3894 ha
Žemės ūkio naudmenų našumo balas: 31.8
Mėjavinių tipas: Žemės sklypas suformuotas atliekant kadastrinius matavimus
Indeksuota žemės sklypo vertė: 25933 Eur
Indeksuota žemės sklypo vertė be miško: 19 Eur
Indeksuota miško vertė: 25914 Eur
Indeksuota miško medynų vertė: 22469 Eur
Žemės sklypo vertė: 6860 Eur
Sklypo vertė be miško žemės ir medynų: 12 Eur
Mėko žemės ir medynų vertė: 6838 Eur
Mėko medynų vertė: 4879 Eur
Vidutinė rinkos vertė: 29839 Eur
Vidutinės rinkos vertės nustatymo data: 2019-04-29
Vidutinės rinkos vertės nustatymo būdas: Masinis vertinimas
Kadastrinio duomenų nustatymo data: 2019-01-08

3. Daikto priklausiniai iš kito registro: rašų nėra

4. Nuosavybė:

4.1.

Nuosavybės teisė
Savininkas: LIETUVOS RESPUBLIKA, a.k. 111016655
Daiktas: žemės sklypas Nr. 4400-5159-8639, aprašymas p. 2.1.
Registavimo pagrindas: 2019-04-17 Nacionalinės žemės tarnybos teritorinio skyriaus vedėjo sprendimas Nr. 30SK-395-(14.30.110.)
Įrašas galioja: Nuo 2019-04-30

6. Valstybės ir savivaldybių žemės patikėjimo teisė:

5.1.

Valstybinės žemės patikėjimo teisė
Patikėjimas: Nacionalinė žemės tarnyba, o teisė žemės ūkio ministerijos, a.k. 188704927
Daiktas: žemės sklypas Nr. 4400-5159-8639, aprašymas p. 2.1.
Registavimo pagrindas: 2019-04-17 Nacionalinės žemės tarnybos teritorinio skyriaus vedėjo sprendimas Nr. 30SK-395-(14.30.110.)
Įrašas galioja: Nuo 2019-04-30

6. Kitos daiktinės teisės: rašų nėra

7. Juridiniai faktai: rašų nėra

8. Žymos: rašų nėra

9. Specialiosios žemės ir miško naudojimo sąlygos:

9.1.

XXVI. Miško naudojimo apribojimai
Daiktas: žemės sklypas Nr. 4400-5159-8639, aprašymas p. 2.1.
Registavimo pagrindas: 2019-04-17 Nacionalinės žemės tarnybos teritorinio skyriaus vedėjo sprendimas Nr. 30SK-395-(14.30.110.)
Plotas: 14.9089 ha
Įrašas galioja: Nuo 2019-04-29

9.2.

XXI. Žemės sklypai, kuriuose įrengtos valstybei priklausanti melioracijos sistemos bei įrenginiai
Daiktas: žemės sklypas Nr. 4400-5159-8639, aprašymas p. 2.1.
Registavimo pagrindas: 2019-04-17 Nacionalinės žemės tarnybos teritorinio skyriaus vedėjo sprendimas Nr. 30SK-395-(14.30.110.)
Plotas: 0.3894 ha
Įrašas galioja: Nuo 2019-04-29

10. Daikto registravimas ir kadastro žymos:
- 10.1. Kadastrinius matavimus atliko (kadastro žymė)
LORETA ANDRIUŠIENE
Daiktas: žemės sklypas Nr. 4400-5169-8639, aprašytas p. 2.1.
Registravimo pagrindas: 2014-04-17 Kvalifikacijos pažymėjimas Nr. ŽM-M-2029
Išrašas galioja: Nuo 2019-04-29
Ne kilnojamojo daikto kadastro duomenų byla
- 10.2. Suformuotas naujas (daikto registravimas)
Daiktas: žemės sklypas Nr. 4400-5169-8639, aprašytas p. 2.1.
Registravimo pagrindas: 2019-04-17 Nacionalinė žemės tarnybos teritorinio skyriaus vedėjo sprendimas
Nr. 30SK-395-(14.30.110.)
Išrašas galioja: Nuo 2019-04-29
11. Registro pastabos ir nuorodos: įrašų nėra
12. Kita informacija: įrašų nėra
13. Informacija apie duomenų sandorį: įrašų nėra
2019-05-24 08:53:59

Dokumentą atspausdino

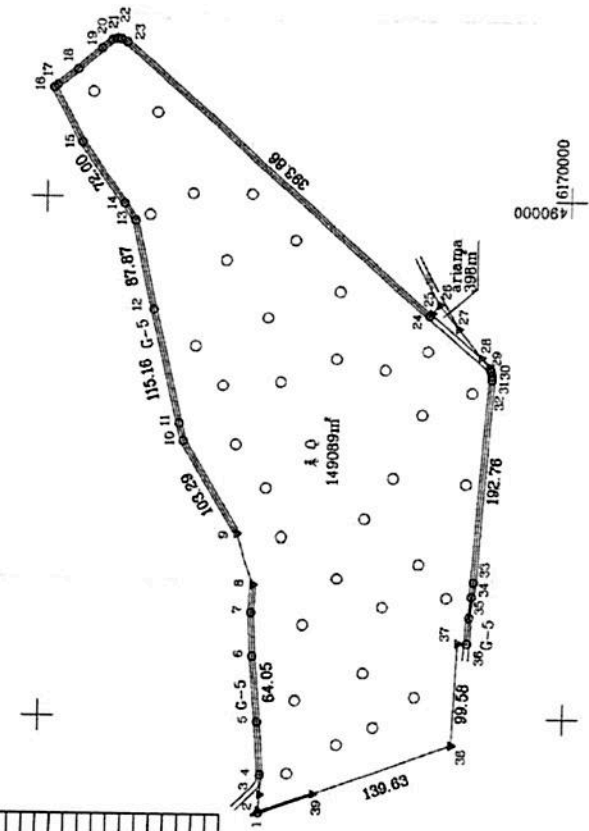
ALGIMA BARTOSEVICIENE

ŽEMĖS SKLYPO PLANAS M 1:5000

Sklypo plotas 149487 m²

Žemės sklypo išdėstymo schema

Greitinys	Aljumas
1-2	1,94
3	15,67
4	18,94
5	39,84
6-7	42,34
7-8	27,80
8-9	48,76
10-11	16,94
12-14	19,22
15	59,87
16-17	21,89
18-19	30,83
19-20	13,05
20-21	4,87
21-22	3,87
22-23	6,29
24-25	3,45
26	11,38
27-28	30,86
29-30	13,17
30-31	2,90
31-32	4,31
33-34	4,34
35-36	14,63
37-38	20,42
39	25,17
40	8,77
41	54,96



Kadastrinė vieta	Vainiūnų	blokas	sklypas
Žemės sklypo kadastro Nr.	7 1 8 6 0 0 0 8		
Gatvės, namo Nr.	projekt. Nr. 556m		
Kaimas (municipal)	Tringė		
Seniūnija	Būsių apskr.		
Miestas (regionas)	Radviškio		
Apkritis	Savivaldybė		

Greitinys	Greitimo žemės sklypo kadastro Nr.	Pažymas
1-4		valstybinė žemė
4-14	7186/0008:190	
14-16	7186/0008:218	
16-20	7186/0008:19	
20-26	7186/0008:226	
26-27		
27-28	7142/0003:88	
28-36	7142/0003:22	
36-38	7142/0003:31	
38-1	7186/0008:132	5 m pločio kelias

Su patvirtintomis vietovės žemės sklypo ribomis, aprašytomis 2017-08-10 ir 2017-10-26 žemės sklypo patvirtinimo parodymo akt. ir nustatytu plotu sutarė
 Žemės tarnybininkas (naudotojas) *[Signature]* Radviškio regioninio
 padalinio vadovas
 VĮ Valstybinių miškų urėdija
 (vardas, pavardė) *[Signature]* *[Signature]* *[Signature]*
 (paštas) *[Signature]* *[Signature]* *[Signature]*

Nacionalinė žemės tarnyba prie Žemės ūkio ministerijos
 Radviškio skyrius

Patikrinęs: *[Signature]* (vardas, pavardė) (data) A.V.
 Suderinus: *[Signature]* (vardas, pavardė) (data)

V.Į. Valstybinių miškų urėdija
 Pramonės pr.11a, LT-51327 Kaunas, tel. (8 37) 490222
 el.p. info@vmmu.lt, įmonės kodas 132340680

įmone neturi antspaudo

Pareigos	Vardas, pavardė	Data
Geografinis padalinio vadovas	Algimantas Bartoševičius	2018-06-26
Techninis specialistas	Ignatija Andriusienė	2018-06-26



ŽEMĖS SKLYPO PLANAS M 1:5000

Žemės sklypo plotas 149487 m²

Žemės sklypo kadastro numeris:	7	1	8	6	0	1	0	0	8				
	kodas		blokas		sklypas								

KOORDINAČIŲ ŽINIARAŠTIS

Koordinatų sistema: LKS-94		X	Y	Taško Nr.	Kodas	X	Y	
1	R	6170287.90	489407.96	36	R	6170100.47	489574.12	
2	R	6170287.76	489409.89	37	R	6170105.07	489474.65	
3	R	6170286.66	489425.52	38	R	6170236.12	489426.45	
4	R	6170286.86	489445.09					
5	R	6170290.50	489495.80					
6	R	6170296.15	489559.60					
7	R	6170297.95	489601.90					
8	R	6170296.47	489629.66					
9	R	6170313.27	489675.42					
10	R	6170366.42	489763.99					
11	R	6170370.40	489780.46					
12	R	6170396.72	489892.57					
13	R	6170415.59	489978.39					
14	R	6170426.06	489994.51					
15	R	6170467.56	490053.35					
16	R	6170495.59	490106.25					
17	R	6170492.45	490108.54					
18	R	6170472.93	490123.55					
19	R	6170450.76	490144.25					
20	R	6170440.63	490152.48					
21	R	6170436.13	490153.73					
22	R	6170432.30	490153.17					
23	R	6170426.58	490150.56					
24	R	6170132.42	489888.65					
25	R	6170130.28	489891.40					
26	R	6170123.30	489900.39					
27	R	6170082.71	489847.56					
28	R	6170074.72	489837.16					
29	R	6170073.54	489834.51					
30	R	6170072.68	489830.29					
31	R	6170072.62	489825.95					
32	R	6170086.19	489633.67					
33	R	6170087.78	489619.13					
34	R	6170089.93	489598.82					
35	R	6170091.71	489573.71					
Darbo LITPOS laikas								
Koordinatų sistema		Koordinates X/Y		Data	2017-08-10			2017-10-26
Valstybinė LKS-1994		X=6170223 Y=489781		Prisijungta	09 00		09 00	
Žiniarašį sudarė:		LORETA ANDRIUSIENE		Atsijungta	17 00		17 00	
		v. pavardė		2M-M-2029	kval. paž. nr.		parašas	
							data	
							2018-06-26	

Užrašas iš Lietuvos Respublikos administracinių nusikaltimų kodelio
1. Užrašas iš Lietuvos Respublikos administracinių nusikaltimų kodelio
2. Užrašas iš Lietuvos Respublikos administracinių nusikaltimų kodelio
3. Užrašas iš Lietuvos Respublikos administracinių nusikaltimų kodelio



2 0 8 6 0 7 1 2 5 2 *

Duomenys apie žemės sklypui nustatytas specialiąsias žemės naudojimo sąlygas		Teritorijos, kurioje turi būti laikoma specialioji žemės naudojimo sąlyga, plotas, m ²	
Eilės Nr.	Specialiosios žemės naudojimo sąlygos kodas	Specialiosios žemės naudojimo sąlygos pavadinimas	
1	21	XXI. Žemės sklypai, kuriuose įrengtos valstybei priklausiančios melioracijos sistemos bei įrenginiai	3894
2	26	XXVI. Miško naudojimo apribojimai	149089

Duomenys apie žemės sklypo servitutus		Servituto plotas, m ²	
Eilės Nr.	Servituto kodas	Nekilnojamojo turto registre įrašyto ar teritorijų planavimo dokumente nustatyto servituto pavadinimas ir rūšis	
-	-	-	-



VALSTYBĖS IMONĖ REGISTRŲ CENTRAS
Luvos g. 25-101, 08320 Vilnius, lt. (8 5) 2688 262, faks. (8 5) 2688 311, e.l.p. info@registrucentras.lt

REGISTRŲ CENTRAS

NEKILNOJAMOJO TURTO REGISTRO CENTRINIO DUOMENŲ BANKO IŠRAŠAS

2019-05-24 09:13:31

1. Nekilnojamojo turto registre įregistruotas turas:

Registro Nr.: 44/2329215
Registro tipas: Žemės sklypas
Sudarymo data: 2019-03-08
Radvilėškio r. sav., Grinkiškio sen., Aukščių k.

2. Nėkinamojoji daiktai:
2.1.

Žemės sklypas
Radvilėškio r. sav., Grinkiškio sen., Aukščių k.
Unikalus daikto numeris: 4400-5127-4050
Žemės sklypo kadastro numeris ir kadastro vietovės pavadinimas: 7122/0003-56 Grinkiškio k.v.
Daikto pagrindinė naudojimo paskirtis: Miesto ūkio
Daikto naudojimo būdas: Ūkinį miškų sklypai
Žemės sklypo naudojimo būdas: Ūkinį miškų sklypai
Žemės sklypo plotas: 2.5735 ha
Miesto žemės plotas: 2.5735 ha
Žemės ūkio naudojamų natūralio būdas: 31.8
Mėlynų tipas: Žemės sklypas suformuotas atliekant kadastrinius matavimus
Indeksuota žemės sklypo vertė: 5485 Eur
Indeksuota miško vertė: 5485 Eur
Indeksuota miško medynų vertė: 6054 Eur
Miško žemės ir medynų vertė: 1322 Eur
Miško medynų vertė: 1053 Eur
Vidutinė rinkos vertė: 6304 Eur
Vidutinės rinkos vertės nustatymo data: 2019-03-08
Vidutinės rinkos vertės nustatymo būdas: Masiniai vertinimai
Kadastro duomenų nustatymo data: 2018-11-16

3. Daikto priklausiniai ir kiti registruojami daiktai

4. Nuosavybė:
4.1.

Nuosavybės teisė
Savininkas: LIETUVOS RESPUBLIKA, a.k. 111106565
Daiktas: žemės sklypas Nr. 4400-5127-4050, aprašytas p. 2.1
Įregistravimo pagrindas: 2019-02-26 Nacionalinės žemės tarnybos teritorinio skyriaus vedėjo sprendimas Nr. 30SK-247-(14.30.110.)
Įrašas galioja: Nuo 2019-03-15

5. Valstybės ir savivaldybių žemės patikėjimo teisė:
5.1.

Valstybinė žemės patikėjimo teisė
Pabūtinis: Nacionalinė žemės tarnyba prie Žemės Ūkio ministerijos, a.k. 188704927
Daiktas: žemės sklypas Nr. 4400-5127-4050, aprašytas p. 2.1.
Įregistravimo pagrindas: 2019-02-26 Nacionalinės žemės tarnybos teritorinio skyriaus vedėjo sprendimas Nr. 30SK-247-(14.30.110.)
Įrašas galioja: Nuo 2019-03-15

6. Kitos daiktinės teisės: įrašų nėra

7. Juridiniai faktai: įrašų nėra

8. Žymos: įrašų nėra

9. Specialiosios žemės ir miško naudojimo sąlygos:
9.1.

XXVI. Miško naudojimo apribojimai
Daiktas: žemės sklypas Nr. 4400-5127-4050, aprašytas p. 2.1.
Įregistravimo pagrindas: 2019-02-26 Nacionalinės žemės tarnybos teritorinio skyriaus vedėjo sprendimas Nr. 30SK-247-(14.30.110.)
Plotas: 2.5735 ha
Įrašas galioja: Nuo 2019-03-08

10. Daikto registravimas ir kadastro žymos:
10.1.

Kadastrinius matavimus atliko (kadastro žyma)
LORETA ANDRIUŠIENĖ
Daiktas: žemės sklypas Nr. 4400-5127-4050, aprašytas p. 2.1.
Įregistravimo pagrindas: 2014-04-17 Kvalifikacijos pažymėjimas Nr. 2M-M-2029
2018-11-16 Nėkinamojo daikto kadastro duomenų byla
Įrašas galioja: Nuo 2019-03-08
Suformuotas naujas (daikto registravimas)
Daiktas: žemės sklypas Nr. 4400-5127-4050, aprašytas p. 2.1.
Įregistravimo pagrindas: 2019-02-26 Nacionalinės žemės tarnybos teritorinio skyriaus vedėjo sprendimas Nr. 30SK-247-(14.30.110.)

Įrašas galioja: Nuo 2019-03-08

- 11. Registro pastabas ir nuorodas: įrašų nėra
- 12. Kita informacija: įrašų nėra
- 13. Informacija apie duomenų sandorius tiksliškai: įrašų nėra

2019-05-24 09:13:31

ALGIMA BARTOSEVIČIENE

Dokumentą atspausdino



NEKILNOJAMOJO TURTO REGISTRO CENTRINIO DUOMENŲ BANKO IŠRAŠAS

1. Nekilnojamojo turto registro įregistruotas turtas: 2019-05-24 08:59:02

Registro Nr.: 44239247
Registro tipas: Žemės sklypas
Sudarymo data: 2019-04-15

Radvilškio r. sav., Grinkiškių sen., Mocklėškio k.

2. Nuolatinio žemėtvarkos planas:

2.1. Žemės sklypas
Radvilškio r. sav., Grinkiškių sen., Mocklėškio k.
Unikalus daikto numeris: 4400-5177-2502
Žemės sklypo kadastrinis numeris ir kadastrinė vertė:
Unikalus daikto numeris: 4400-5177-2502
pavadinimas: 71350001:191 Mėnalių k.v.
Daikto pagrindinė naudojimo paskirtis: Mėšų ūkis
Žemės sklypo naudojimo būdas: Ūkinį tikslų sklypai
Žemės sklypo plotas: 3.1019 ha
Mėško žemės plotas: 3.1019 ha
Nusausinto žemės plotas: 0.1308 ha
Žemės ūkio naudmenų išskaidymo dalis: 31,8
Nekilnojamojo turto tipas: Žemės sklypas suformuotas atliekant kadastrinius matavimus
Indeksuota žemės sklypo vertė: 3410 Eur
Indeksuota miško medynų vertė: 3410 Eur
Indeksuota miško medynų vertė: 2731 Eur
Mėško žemės ir medynų vertė: 993 Eur
Mėško medynų vertė: 693 Eur
Vidutinė rinkos vertė: 4231 Eur
Vidutinės rinkos vertės nustatymo data: 2019-04-15
Vidutinės rinkos vertės nustatymo būdas: Maalinis vertinimas
Kadastrinio duomenų nustatymo data: 2019-02-04

3. Daikto priklausiniai iš kito registro: įrašų nėra

4. Nuosavybė:

4.1. Nuosavybės teisė
Savininkas: LIETUVOS RESPUBLIKA, a.k. 111105555
Daiktas: žemės sklypas Nr. 4400-5177-2502, aprašytas p. 2.1.
Įregistravimo pagrindas: 2019-04-02 Nacionalinės žemės tarnybos teritorinio skyriaus vedėjo sprendimas Nr. 305K-355-(14.30.110.)
Įrašas galioja: nuo 2019-04-18

5. Valtstybės ir savivaldybių žemės patikėjimo teisė:

5.1. Valtstybinė žemės patikėjimo teisė
Patikėtinis: Nacionalinė žemės tarnyba prie Žemės ūkio ministerijos, a.k. 188704927
Daiktas: žemės sklypas Nr. 4400-5177-2502, aprašytas p. 2.1.
Įregistravimo pagrindas: 2019-04-02 Nacionalinės žemės tarnybos teritorinio skyriaus vedėjo sprendimas Nr. 305K-355-(14.30.110.)
Įrašas galioja: nuo 2019-04-18

6. Kitos daiktinės teisės: įrašų nėra

7. Juridiniai faktai: įrašų nėra

8. Žymos: įrašų nėra

9. Specialiosios žemės ir miško naudojimo sąlygos:

9.1. XXXIX. Hidrografiniai draustiniai
Daiktas: žemės sklypas Nr. 4400-5177-2502, aprašytas p. 2.1.
Įregistravimo pagrindas: 2019-04-02 Nacionalinės žemės tarnybos teritorinio skyriaus vedėjo sprendimas Nr. 305K-355-(14.30.110.)
Plotas: 1.2614 ha
Įrašas galioja: nuo 2019-04-15

9.2. XXVI. Miško naudojimo apribojimai
Daiktas: žemės sklypas Nr. 4400-5177-2502, aprašytas p. 2.1.
Įregistravimo pagrindas: 2019-04-02 Nacionalinės žemės tarnybos teritorinio skyriaus vedėjo sprendimas Nr. 305K-355-(14.30.110.)
Plotas: 3.1019 ha
Įrašas galioja: nuo 2019-04-15

9.3. XXI. Žemės sklypai, kuriuose įrengtos valstybei priklausanti maitinimo priemonės bei įrenginiai
Daiktas: žemės sklypas Nr. 4400-5177-2502, aprašytas p. 2.1.
Įregistravimo pagrindas: 2019-04-02 Nacionalinės žemės tarnybos teritorinio skyriaus vedėjo sprendimas Nr. 305K-355-(14.30.110.)

Plošas: 0.1306 ha
Įrašas galioja: Nuo 2019-04-16

10. Daikto registravimas ir kadastro žymos:

10.1. Kadastriškus matavimus atliko (kadastro žyma)
LORETA ANDRIUŠIENĖ
Daiktas: žemės sklypas Nr. 4400-5177-2502, aprašytas p. 2.1.
Registravimo pagrindas: 2014-04-17 Kvartalinio pažymėjimas Nr. 2M-M-2029
2019-02-04 Nekilnojamojo daikto kadastro duomenų byla
Įrašas galioja: Nuo 2019-04-15

10.2. Suformuotas nekilnas (daikto registravimas)
Daiktas: žemės sklypas Nr. 4400-5177-2502, aprašytas p. 2.1.
Registravimo pagrindas: 2019-04-02 Nekilnojamojo žemės tarnybos teritorinio skyriaus vedėjo sprendimas
Nr. 305K-355-(4.30.110.)
Įrašas galioja: Nuo 2019-04-15

11. Registro pastabos ir nuorodos: prašų nėra

12. Kita informacija: prašų nėra

13. Informacija apie duomenų sandorį užtiklinimą: prašų nėra
2019-05-24 08:59:03

Dokumentų atspausdino

ALGMA BARTOSEVČIENĖ

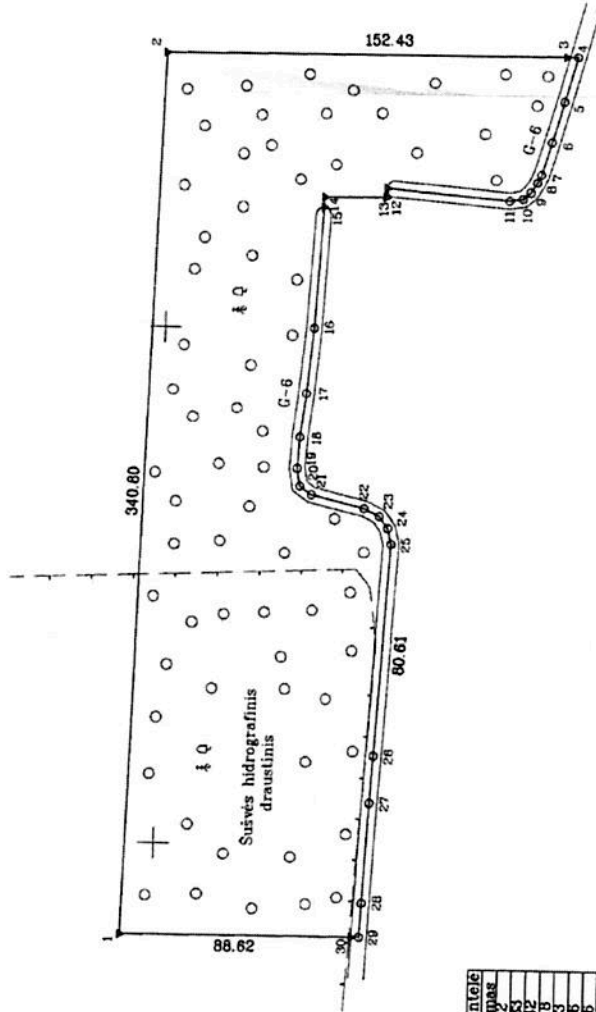
ŽEMĖS SKLYPO PLANAS M 1:2000

Sklypo plotas 31019 m²

Kadastras	riėlovė	Mėnaitių					blokas	sklypas
Žemės sklypo kadastro Nr.		7	1	3	5	0	0	1

Gatvė, namo Nr.	projekt. Nr. 394
Kaimas (miestelis)	Mockiškio
Seniūnija	Grinkiškio
Miestas (rajonas)	Radviliškio
Apkritis	Saulių

Greitinybė	Greitimo žemės sklypo kadastro Nr.	Pastabas
1-2	7197/0003.15	
2-4	7135/0001.31	
4-6	7135/0001.148	
6-17	7135/0001.121	
17-21	7135/0001.152	
21-25		6m pločio griovys
25-26	7135/0001.172	
26-27	7135/0001.167	
27-28	7135/0001.185	
28-29	7135/0001.144	
29-1	7135/0001.27	



Linijų anotacijų lentelė	
Greitinybė	Alsiūpas
3-4	4,22
4-5	16,35
5-6	16,42
6-7	13,18
7-8	3,43
8-9	3,76
9-10	3,76
10-11	5,06
11-12	48,95
12-13	3,37
13-14	23,51
14-15	3,76
15-16	48,11
16-17	26,12
17-18	17,76
18-19	12,26
19-20	5,89
20-21	21,11
21-22	8,49
22-23	8,49
23-24	5,98
24-25	6,32
26-27	16,37
27-28	39,09
28-29	13,04
29-30	3,01

Su patvirtintomis vėlotėse žemės sklypo ribomis, aprašytomis 2017-09-24 žemės sklypo pažeminimo-pardavimo akte, ir nustatytu plotu sulauk: Žemės savininkas (naudotojas) **GIEDRIUS ZAPULIS** Miesto želdinimo ir miško (vėlos, parvaži) išaugos išžaliavimus, įstatymų ir taisyklių reikalaujamais būdais, laikinai einantis miškų urėdovo pareigas (data) 2017-12-15

Nacionalinės žemės tarnybos prie Žemės ūkio ministerijos
Radviliškio skyrius

Paikrinio: _____ (parvaži) (vėlos, parvaži) (data)

Sudėtinio: _____ (parvaži) (vėlos, parvaži) (data)

A.V.

VMI V.Į. Valstybinis miškotvarkos institutas
LICENCIJOS NR.G-804-(545) ISDUOTA 2008.09.25

Pareigos	Pasirašas	Vardas, pavardė	Data
Paikrinio vedlys	<i>[Signature]</i>	Algimantas Bartoševičius	2017-11-16
Vyresis specialistas	<i>[Signature]</i>	Loreta Andriulienė	2017-11-16

A.V.





VALSTYBĖS ĮMONĖ REGISTRŲ CENTRAS
 Livojo g. 25-101, 09320 Vilnius, tel. (8 5) 2688 262, faks. (8 5) 2688 311, el.p. info@registrucentras.lt

REGISTRŲ CENTRAS

NEKILNOJAMOJO TURTO REGISTRO CENTRINIO DUOMENŲ BANKO IŠRAŠAS

1. Nekilnojamojo turto registre įregistruotas turas: **2019-05-24 09:32:36**

Registro Nr.: **44/2318183**
 Registro tipas: **Žemės sklypas**
 Sudarymo data: **2019-01-23**
 Redyliklio r. sav. Grinčiškio sen. Babotėnų k.

2. Nekilnojamojo turto aprašas:

2.1. **Žemės sklypas**
 Ruoš. liškio r. sav., Grinčiškio sen., Paberžių k.
 Unikalus daikto numeris: **4400-5122-7448**
 Žemės sklypo kadastro numeris ir kadastro vietojė: **4400-5122-7448**
 Daikto pagrindinė naudojimo paskirtis: **Miškių ūkio**
 Žemės sklypo naudojimo būdas: **Ūkinių miškų sklypai**
 Žemės sklypo plotas: **3.0842 ha**
 Miško žemės plotas: **3.0842 ha**
 Žemės ūkio naudojamų natūralių baldų: **31.8**
 Natūralių lipas: **Žemės sklypas suformuotas atliekanti kadastrinius matavimus**
 Indeksuoti žemės sklypo vertė: **2174 Eur**
 Indeksuota miško vertė: **2174 Eur**
 Indeksuota miško medynų vertė: **1602 Eur**
 Žemės sklypo vertė: **733 Eur**
 Miško žemės ir medynų vertė: **733 Eur**
 Miško medynų vertė: **313 Eur**
 Vidutinė rinkos vertė: **3002 Eur**
 Vidutinės rinkos vertės nustatymo data: **2019-01-23**
 Vidutinės rinkos vertės nustatymo būdas: **Mažainis vertinimas**
 Kadastro duomenų nustatymo data: **2017-11-16**

3. Daikto priklausiniai iš kito registro: įrašų nėra

4. Nuosavybė:

4.1. **Nuosavybės teisė**
 Savininkas: **LIETUVOS RESPUBLIKA, a.k. 111105555**
 Daiktas: **Žemės sklypas Nr. 4400-5122-7448, aprašytas p. 2.1**
 Įregistravimo pagrindas: **2018-12-31 Nacionalinės žemės tarnybos teritorinio skyriaus vedėjo sprendimas Nr. 305K-1089-(14.30.110.)**
 Įrašas galioja: **Nuo 2019-01-24**

5. Valstybės ir savivaldybių žemės patikėjimo teisė:

5.1. **Valstybinės žemės patikėjimo teisė**
 Patikėtinis: **Nacionalinė žemės tarnyba prie Žemės ūkio ministerijos, a.k. 168704927**
 Daiktas: **Žemės sklypas Nr. 4400-5122-7448, aprašytas p. 2.1**
 Įregistravimo pagrindas: **2018-12-31 Nacionalinės žemės tarnybos teritorinio skyriaus vedėjo sprendimas Nr. 305K-1089-(14.30.110.)**
 Įrašas galioja: **Nuo 2019-01-24**

6. Kitos daiktinės teisės: įrašų nėra

7. Juridiniai faktai: įrašų nėra

8. Žymos: įrašų nėra

9. Specialiosios žemės ir miško naudojimo sąlygos:

9.1. **XXVI. Miško naudojimo apribojimai**
 Daiktas: **Žemės sklypas Nr. 4400-5122-7448, aprašytas p. 2.1**
 Įregistravimo pagrindas: **2018-12-31 Nacionalinės žemės tarnybos teritorinio skyriaus vedėjo sprendimas Nr. 305K-1089-(14.30.110.)**
 Plotas: **3.0842 ha**
 Įrašas galioja: **Nuo 2019-01-23**

10. Daikto registravimas ir kadastro žymos:

10.1. **Kadastrinius matavimus atliko (kadastro žyma)**
RIMANTAS MALINAUSKAS
 Daiktas: **Žemės sklypas Nr. 4400-5122-7448, aprašytas p. 2.1**
 Įregistravimo pagrindas: **2014-04-17 Kvalifikacijos pažymėjimas Nr. 2M-M-2005**
 2017-11-16 Nekilnojamojo daikto kadastro duomenų byla
 Įrašas galioja: **Nuo 2019-01-23**
Suformuotas naujas (daikto registravimas)
 Daiktas: **Žemės sklypas Nr. 4400-5122-7448, aprašytas p. 2.1**
 Įregistravimo pagrindas: **2018-12-31 Nacionalinės žemės tarnybos teritorinio skyriaus vedėjo sprendimas Nr. 305K-1089-(14.30.110.)**

10.2.

Irašas galioja: Nuo 2019-01-23

11. Registro pastabos ir nuorodos: įrašų nėra

12. Kita informacija: įrašų nėra

13. Informacija apie duomenų saugojimo taisyklas: įrašų nėra

2019-05-24 09:32:38

ALGIMA BARTOSEVIČIENE

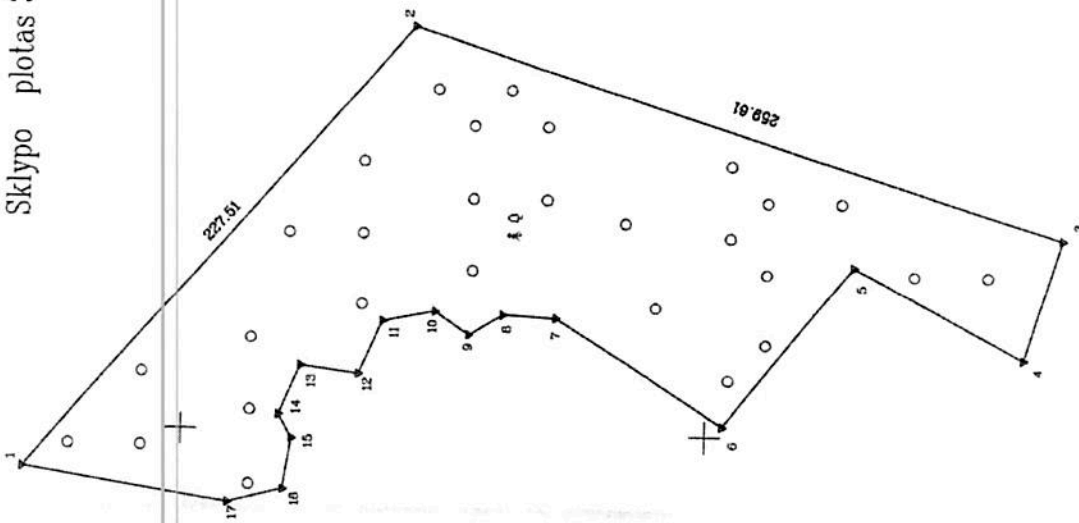
Dokumentą atspausdino

ŽEMĖS SKLYPO PLANAS M 1:2000

Sklypo plotas 30842 m²

Žemės sklypo išdėlymo schema

Gretimybė	Plotas
3-4	49,49
4-5	74,25
5-6	78,81
6-7	78,81
7-8	20,02
8-9	15,26
9-10	15,80
10-11	20,39
11-12	22,86
12-13	22,19
13-14	20,62
14-15	10,30
15-16	19,24
16-17	20,78
17-1	60,28



Kadastras:	velevė	Mėnaisių	blokas	sklypas
Žemės sklypo kadastro Nr. 7 1 3 5 0 0 3				

Gatvė, namo Nr.	Proj.Nr.391
Kaimas (miestelis)	Paberžių
Senunija	Grinkičių
Miestas (rajonas)	Radviškio
Apkritis	Šlaunų

Gretimybė	Gretimo žemės sklypo kadastro Nr.	Pastabas
1-3	7106/0003.18	
3-4	7135/0003.46	
4-1	7135/0003.55	



Su patvirtintomis velevėje žemės sklypo ribomis, aprašytais 2017-08-13 žemės sklypo patvirtinimo-parašymo akte, ir nustatyti plotų svitinku

Žemės savininkas (naudotojas): **VIKTORAS ZABULIS**
 VI Radviškio miškų urėdijai, atstovaujantis Lietuvos Respublikos aplinkosaugos ministerijai, Lietuvos Respublikos žemės ūkio ministerijai

Nacionalinės žemės tarnybos prie Žemės ūkio ministerijos

Radviškio skyrius

Patikrinęs: _____ (vardas, pavardė) (data)

Sudėrinęs: _____ (vardas, pavardė) (data)

V.I. Valstybinis miškotvarkos institutas
 LICENCIJOS NR.G-804-(545) ISDUOTA 2008.09.25

VMI

Parigis	Vardas, pavardė	Dėla
Leidėjas	Algimantas Barštosvičius	2017.08.31
Parigis specialistas	Rimantas Malinauskas	2017.08.31

A.V.





VALSTYBĖS ĮMONĖ REGISTRŲ CENTRAS
Lovo g. 25-101, 06320 Vilnius, tel. (8 5) 2688 262, faks. (8 5) 2688 311, el.p. info@registrucentras.lt

REGISTRŲ CENTRAS

NEKILNOJAMOJO TURTO REGISTRO CENTRINIO DUOMENŲ BANKO IŠRAŠAS

1. Nekilnojamojo turto registre registruotas turas: 2019-05-24 09:15:02

Registro Nr.: 442339245
Registro linas: Žemės sklypas
Sudarymo data: 2019-04-15

Rėnivilkio r. sav., Grinkiškio sen., Paberžių k.

2. Nekilnojamoji dalis:

2.1.

Žemės sklypas
Rėnivilkio r. sav., Grinkiškio sen., Paberžių k.
Žemės sklypo kadastro numeris ir kadastro vietovės numeris: 4400-6127-1902

Užskaito dalio numeris: 4400-6127-1902
pildinimas: 71350003-121 Mėnalkių k.v.

Dalio pagrindinė naudojimo paskirtis: Miškų ūkis

Žemės sklypo naudojimo būdas: Ūkinis miškų sklypai

Miško žemės plotas: 6.2903 ha

Miško žemės plotas: 6.2903 ha

Nusausintos žemės plotas: 0.0497 ha

Žemės ūkio naudmenų našumo balas: 31.8

Mėlavimų tipas: Žemės sklypas suformuotas atliekant kadastrinius matavimus

Indeksuota žemės sklypo vertė: 3947 Eur

Indeksuota miško vertė: 3947 Eur

Indeksuota miško medynų vertė: 2794 Eur

Žemės sklypo vertė: 1303 Eur

Miško žemės ir medynų vertė: 1303 Eur

Miško medynų vertė: 582 Eur

Vidutinė rinkos vertė: 5383 Eur

Vidutinės rinkos vertės nustatymo data: 2019-04-15

Vidutinės rinkos vertės nustatymo būdas: Masinis vertinimas

Kadastrinio duomenų nustatymo data: 2019-11-15

Kadastrinio duomenų nustatymo data: 2019-11-15

Kadastrinio duomenų nustatymo data: 2019-11-15

Kadastrinio duomenų nustatymo data: 2019-11-15

Kadastrinio duomenų nustatymo data: 2019-11-15

Kadastrinio duomenų nustatymo data: 2019-11-15

Kadastrinio duomenų nustatymo data: 2019-11-15

Kadastrinio duomenų nustatymo data: 2019-11-15

Kadastrinio duomenų nustatymo data: 2019-11-15

Kadastrinio duomenų nustatymo data: 2019-11-15

Kadastrinio duomenų nustatymo data: 2019-11-15

Kadastrinio duomenų nustatymo data: 2019-11-15

Kadastrinio duomenų nustatymo data: 2019-11-15

Kadastrinio duomenų nustatymo data: 2019-11-15

Kadastrinio duomenų nustatymo data: 2019-11-15

Kadastrinio duomenų nustatymo data: 2019-11-15

Kadastrinio duomenų nustatymo data: 2019-11-15

Kadastrinio duomenų nustatymo data: 2019-11-15

Kadastrinio duomenų nustatymo data: 2019-11-15

Kadastrinio duomenų nustatymo data: 2019-11-15

Kadastrinio duomenų nustatymo data: 2019-11-15

Kadastrinio duomenų nustatymo data: 2019-11-15

Kadastrinio duomenų nustatymo data: 2019-11-15

Kadastrinio duomenų nustatymo data: 2019-11-15

Kadastrinio duomenų nustatymo data: 2019-11-15

Kadastrinio duomenų nustatymo data: 2019-11-15

Kadastrinio duomenų nustatymo data: 2019-11-15

Kadastrinio duomenų nustatymo data: 2019-11-15

Kadastrinio duomenų nustatymo data: 2019-11-15

Kadastrinio duomenų nustatymo data: 2019-11-15

Kadastrinio duomenų nustatymo data: 2019-11-15

Kadastrinio duomenų nustatymo data: 2019-11-15

Kadastrinio duomenų nustatymo data: 2019-11-15

Kadastrinio duomenų nustatymo data: 2019-11-15

Kadastrinio duomenų nustatymo data: 2019-11-15

Kadastrinio duomenų nustatymo data: 2019-11-15

Kadastrinio duomenų nustatymo data: 2019-11-15

Kadastrinio duomenų nustatymo data: 2019-11-15

Kadastrinio duomenų nustatymo data: 2019-11-15

Kadastrinio duomenų nustatymo data: 2019-11-15

Kadastrinio duomenų nustatymo data: 2019-11-15

Kadastrinio duomenų nustatymo data: 2019-11-15

Kadastrinio duomenų nustatymo data: 2019-11-15

Kadastrinio duomenų nustatymo data: 2019-11-15

Kadastrinio duomenų nustatymo data: 2019-11-15

Kadastrinio duomenų nustatymo data: 2019-11-15

Kadastrinio duomenų nustatymo data: 2019-11-15

Kadastrinio duomenų nustatymo data: 2019-11-15

Kadastrinio duomenų nustatymo data: 2019-11-15

Kadastrinio duomenų nustatymo data: 2019-11-15

Kadastrinio duomenų nustatymo data: 2019-11-15

Kadastrinio duomenų nustatymo data: 2019-11-15

Kadastrinio duomenų nustatymo data: 2019-11-15

Kadastrinio duomenų nustatymo data: 2019-11-15

Kadastrinio duomenų nustatymo data: 2019-11-15

Kadastrinio duomenų nustatymo data: 2019-11-15

Kadastrinio duomenų nustatymo data: 2019-11-15

Kadastrinio duomenų nustatymo data: 2019-11-15

Duždas: Žemės sklypas Nr. 4400-5177-1902, aprašymas p. 2.1.
 Registravimo pagrindas: 2014-04-17 Kvalifikacijos pažymėjimas Nr. 2M-AM-2029
 2018-11-16 Nekilnojamojo daikto kadastro duomenų byla
 Įrašas galioja: Nuo 2019-04-15

10.2.

Suformuluotas naujas (daikto registravimas)
 Duždas: Žemės sklypas Nr. 4400-5177-1902, aprašymas p. 2.1.
 Registravimo pagrindas: 2019-04-02 Nacionalinės žemės tarnybos teritorinio skyriaus vedėjo sprendimas
 Nr. 303K-035-(14.30.110.)
 Įrašas galioja: Nuo 2019-04-15

11. Registro pastabos ir nuorodos: įrašų nėra

12. Kita informacija: įrašų nėra

13. Informacija apie duomenų sandorinių tūlinių įrašų nėra

2019-05-24 09:15:02

Dokumentą atspausdino

ALGIMA BARTOSEVIČIENE

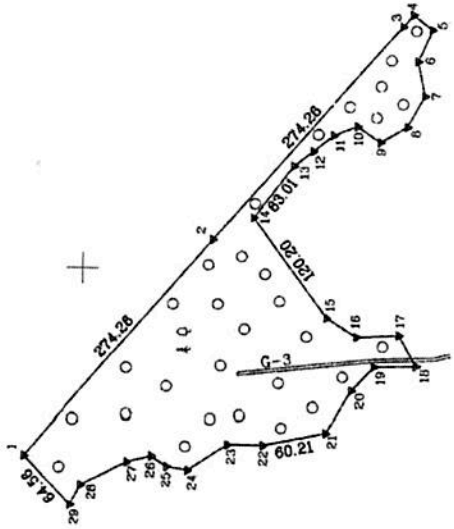
ŽEMĖS SKLYPO PLANAS M 1:5000

Sklypo plotas 52903 m²


Kadastras	vieta	Mėnaičių	blokas	sklypas
Žemės sklypo kadastro Nr.		7 1 3 5 0 0 3		
Projekt. Nr. 302				
Galvė, namo Nr.	Paberžiu			
Kaimas (miestelis)	Grnakiškio			
Sėtinija	Radvilėškio			
Miestas (vežemas)	Savaičių			
Apskritis				

Greitlybė	Greitimo žemės sklypo kadastro Nr.	Pastabas
1-4	7108/0013 18	
4-29	7135/0003 55	
29-1	7135/0003 4	

1478000
6167000



Greitlybė	Plotas
3-4	21,000
4-5	53,61
5-6	34,71
6-7	34,00
7-8	29,15
8-9	24,50
9-10	24,58
10-11	23,08
11-12	34,14
12-13	40,05
13-14	34,36
14-15	39,76
15-16	31,14
16-17	43,19
17-18	45,49
18-19	20,22
19-20	18,03
20-21	23,77
21-22	49,65
22-23	21,65



Su patvirtintomis vietovėje žemės sklypo ribomis, aprašytomis 2007-06-15 žemės sklypo patvirtinimo-parašymo akte, ir nustatytu plotu patvirtinti žemės savininkas (naudotojas):
VĮ Radvilėškio miškų ūkis, UAB
 (vardas, pavardė) **UAB VĮ RADVILĖŠKIO MIŠKŲ ŪKIS**
 apsaugos inžinierius, laikinai eįjančis miškų ūkio pareigis

Nacionalinės žemės tarnybos prie Žemės ūkio ministerijos
 Radvilėškio skyrius

Patikrinęs: _____ (vardas, pavardė)
 Suderėtinęs: _____ (vardas, pavardė) (data)
 A.V.

V. J. Valstybinis miškotvarkos institutas
 LICENCINCHOS NR. G-804-(545) ĮSUDUOTA 2008.09.25

Pareigos	Vardas, pavardė	Data
Padaryta vedija	Algimda Bertoloviciene	2007-11-10
Vyresn. specialistė	Loreta Andriusienė	2007-11-10

A.V.





REGISTRŲ CENTRAS

NEKILNOJAMOJO TURTO REGISTRO CENTRINIO DUOMENŲ BANKO IŠRAŠAS

1. Nekilnojamojo turto registre įregistruotas turas: 2019-06-25 08:08:42

Registro Nr.: 442357374
Registruotas tipas: Žemės sklypas
Sudarymo data: 2019-06-21

Radviliškio r. sav., Grinkiškio sen., Balandiškių k.

2. Nekilnojamoji daiktai:

2.1. Žemės sklypas

Radviliškio r. sav., Grinkiškio sen., Balandiškių k.

Unikalus daikto numeris: 4400-5163-3764

Žemės sklypo kadastro numeris ir kadastro vietojės pavadinimas: 7135/0006:7 Mėnalių k. v.

Daikto pagrindinio naudojimo paskirtis: Miškų ūkio

Žemės sklypo naudojimo būdas: Ūkinis miškų sklypas

Miško žemės plotas: 1.1407 ha

Keilių plotas: 0.8912 ha

Vandens teklinių plotas: 0.0174 ha

Kitos žemės plotas: 0.0128 ha

Nusausintos žemės plotas: 0.2193 ha

Žemės ūkio naudmenų našumo balas: 0.0128 ha

Mitavimų tipas: Žemės sklypas suformuotas atliekant kadastrinius matavimus

Indeksuota žemės sklypo vertė: 640 Eur

Indeksuota miško vertė: 640 Eur

Indeksuota miško medynų vertė: 474 Eur

Žemės sklypo vertė: 202 Eur

Miško medynų vertė: 202 Eur

Vidutinė rinkos vertė: 89 Eur

Vidutinės rinkos vertės nustatymo data: 2019-06-21

Vidutinės rinkos vertės nustatymo būdas: Mažasis vertinimas

Kadastro duomenų nustatymo data: 2019-01-14

3. Daikto priklausiniai ir kito registro: įrašų nėra

4. Nuosavybė:

4.1.

Nuosavybės teisė

Savininkas: LIETUVOS RESPUBLIKA, a.k. 111105555

Daiktas: žemės sklypas Nr. 4400-5163-3764, aprašytas p. 2.1.

Registravimo pagrindas: 2019-06-06 Nacionalinės žemės tarnybos teritorinio skyriaus vedėjo sprendimas

Nr. 30SK-596-(14.30.110.)

Įrašas galioja: Nuo 2019-06-21

5. Valstybės ir savivaldybių žemės patikėjimo teisė:

5.1.

Valstybinės žemės patikėjimo teisė

Patikėtinis: Nacionalinė žemės tarnyba, a.k. 183704927

Daiktas: žemės sklypas Nr. 4400-5163-3764, aprašytas p. 2.1.

Registravimo pagrindas: 2019-06-06 Nacionalinės žemės tarnybos teritorinio skyriaus vedėjo sprendimas

Nr. 30SK-596-(14.30.110.)

Įrašas galioja: Nuo 2019-06-21

6. Kitos daiktinės teisės: įrašų nėra

7. Juridiniai faktai: įrašų nėra

8. Žymos: įrašų nėra

9. Specialiosios žemės ir miško naudojimo sąlygos:

9.1.

II. Keilių apsaugos zonos

Daiktas: žemės sklypas Nr. 4400-5163-3764, aprašytas p. 2.1.

Registravimo pagrindas: 2019-06-06 Nacionalinės žemės tarnybos teritorinio skyriaus vedėjo sprendimas

Nr. 30SK-596-(14.30.110.)

Plotas: 3062,00 kv. m

Įrašas galioja: Nuo 2019-06-21

XXVI. Miško naudojimo apribojimai

Daiktas: žemės sklypas Nr. 4400-5163-3764, aprašytas p. 2.1.

Registravimo pagrindas: 2019-06-06 Nacionalinės žemės tarnybos teritorinio skyriaus vedėjo sprendimas

Nr. 30SK-596-(14.30.110.)

Plotas: 8912,00 kv. m

Įrašas galioja: Nuo 2019-06-21

XXI. Žemės sklypai, kuriuose įrengtos valstybei priklausančios melioracijos

sistemos bei įrenginiai

9.3.

dy

Daktas: žemės sklypas Nr. 4400-5163-3764, aprašymas p. 2.1.
 Registravimo pagrindas: 2019-06-06 Nacionalinė žemės tarnybos teritorinio sklytaus vedėjo sprendimas
 Nr. 30SK-598-(14.30.110.)
 Plotas: 128,00 kv. m
 Įrašas galioja Nuo 2019-06-21

10. Daikto registravimas ir kadastro žymos:

- 10.1. Kadastriškus matavimus atliko (kadastro žyma)
 LORETA ANDRIUSIENE
 Daktas: žemės sklypas Nr. 4400-5163-3764, aprašymas p. 2.1.
 Registravimo pagrindas: 2014-04-17 Kvalifikacijos pažymėjimas Nr. 204-M-2029
 2019-01-14 Nekilnojamojo daikto kadastro duomenų byla
 Įrašas galioja: Nuo 2019-06-21
- 10.2. Suformuotas naujas (daikto registravimas)
 Daktas: žemės sklypas Nr. 4400-5163-3764, aprašymas p. 2.1.
 Registravimo pagrindas: 2019-06-06 Nacionalinė žemės tarnybos teritorinio sklytaus vedėjo sprendimas
 Nr. 30SK-598-(14.30.110.)
 Įrašas galioja: Nuo 2019-06-21

11. Registro pastabos ir nuorodos: įrašų nėra

12. Kita informacija: įrašų nėra

13. Informacija apie duomenų sandorinių tikslinimų: įrašų nėra

2019-06-25 08:08:42

Dokumentą atspausdino

ALGIMA BARTOSEVIČIENĖ

ŽEMĖS SKLYPO PLANAS M 1:1000

Sklypo plotas 11407 m²



Kadastro. vietoje	Mėnaičių	blokas						sklypas
Žemės sklypo kadastro Nr.		7	1	3	5	0	0	6

Gatvė, namo Nr.	Proj. Nr. 393
Kaimas (miestelis)	Blaudžiškio
Semtininkija	Griškūnėlio
Miestas (rajonas)	Bedviškių
Apkritis	Šiaulių

Greitinybė	Grėdimo žemės sklypo kadastro Nr	Pastabas
1-5	7135/0008-6	
5-6	7135/0008-5	
6-8	7145/7001-7	
8-10	7135/7001-1	
10-1	7135/0002-21	

Su pareiktomis vietovėje žemės sklypo ribomis, aprašytomis 2017-10-17 žemės sklypo patikrinimo-পরদর্যনো স্কটে, ir nustatytu ploto sūtinu: Radviškių regioniniu, podalinio vadovaus, V. Valstybinių miškų urėdijai, Gintaras Nėmėtinis (vardas, pavardė)

Redakcija: Nacionalinės žemės tarnybos prie Žemės ūkio ministerijos skyrius

Pakeltyje: Suderinti: (vardas) (pavardė) (data)

Podalinio vadovaus: (vardas) (pavardė) (data)



V. Valstybinių miškų urėdija
 Pramonės pr.11a, LT-51327 Kaunas, tel. (8 37) 490222
 e.l.p. info@vmmu.lt, įmonės kodas 132340880
 Įmonė neturi antspaudo

Parrūgos	Verdas, pavardė	Data
Greitinybės pažymė vadys	Algimantas Bartoševičius	2018-06-27
Tyrimo specialistas	Rimantas Malinauskas	2018-06-27



REGISTRŲ CENTRAS

NEKILNOJAMOJO TURTO REGISTRO CENTRINIO DUOMENŲ BANKO IŠRAŠAS

2019-07-15 15:38:26

1. Nekilnojamojo turto registre įregistruotas turas:

Registro Nr.: 4472358647
Registro tipas: Žemės sklypas
Sudarymo data: 2019-06-27

Radviliškio r. sav., Pakalniškių sen., Margių k.

2. Maksimalioji žemė:

2.1.

Žemės sklypas
Radviliškio r. sav., Pakalniškių sen., Margių k.
Unikalus daikto numeris: 4400-5191-6377
Žemės sklypo kadaistro numeris ir kadaistro vietoje pavadinimas: 710310001-239 Alksniupių k.v.
Daikto pagrindinė naudojimo paskirtis: MIEŠKŲ ŪKIO
Žemės sklypo naudojimo būdas: Ūkiniai miškų sklypai
Žemės sklypo plotas: 0.7637 ha
Žemės ūkio naudmenų plotas viso: 0.1766 ha
iš jo: pievų ir natūralių ganymų plotas: 0.1766 ha
Vandens telkinių plotas: 0.2782 ha
Kitos žemės plotas: 0.5119 ha
Žemės ūkio naudmenų naudojimo statusas: 3/4
Indeksuota žemės sklypo vertė: 134 Eur
Žemės sklypo vertė: 84 Eur
Vidutinė rinkos vertė: 3000 Eur
Vidinės rinkos vertės nustatymo data: 2019-06-27
Vidinės rinkos vertės nustatymo būdas: Masinis vertinimas
Kadaistro duomenų nustatymo data: 2019-04-04

3. Daikto priklausiniai iš kito registro: įrašų nėra

4. Nuosavybė:

4.1.

Nuosavybės teisė
Savininkas: LIETUVOS RESPUBLIKA, a.k. 111106655
Daiktas: Žemės sklypas Nr. 4400-5191-6377, aprašytas p. 2.1.
Registravimo pagrindas: 2019-06-06 Nacionalinės žemės tarnybos teritorinio skyriaus vedėjo sprendimas Nr. 305K-593-(14.30.110.)
Įrašas galioja: Nuo 2019-06-28

5. Vaislybės ir savivaldybių žemės patikėjimo teisė:

5.1.

Vaislybė žemės patikėjimo teisė
Patikėtinis: Nacionalinė žemės tarnyba prie Žemės ūkio ministerijos, a.k. 188704927
Daiktas: Žemės sklypas Nr. 4400-5191-6377, aprašytas p. 2.1.
Registravimo pagrindas: 2019-06-06 Nacionalinės žemės tarnybos teritorinio skyriaus vedėjo sprendimas Nr. 305K-593-(14.30.110.)
Įrašas galioja: Nuo 2019-06-28

6. Kitos daiktinės teisės: įrašų nėra

7. Juridiniai faktai: įrašų nėra

8. Žymos: įrašų nėra

9. Specialiosios žemės ir miško naudojimo sąlygos:

9.1.

II. Keičių apsaugos zonos
Daiktas: Žemės sklypas Nr. 4400-5191-6377, aprašytas p. 2.1.
Registravimo pagrindas: 2019-06-06 Nacionalinės žemės tarnybos teritorinio skyriaus vedėjo sprendimas Nr. 305K-593-(14.30.110.)
Plotas: 1239.00 kv. m
Įrašas galioja: Nuo 2019-06-27

9.2.

XXIX. Paviršinio vandens teikinių pakrantės apsaugos juostos
Daiktas: Žemės sklypas Nr. 4400-5191-6377, aprašytas p. 2.1.
Registravimo pagrindas: 2019-06-06 Nacionalinės žemės tarnybos teritorinio skyriaus vedėjo sprendimas Nr. 305K-593-(14.30.110.)
Plotas: 2027.00 kv. m
Įrašas galioja: Nuo 2019-06-27

9.3.

XXIX. Paviršinio vandens teikinių apsaugos zonos
Daiktas: Žemės sklypas Nr. 4400-5191-6377, aprašytas p. 2.1.
Registravimo pagrindas: 2019-06-06 Nacionalinės žemės tarnybos teritorinio skyriaus vedėjo sprendimas Nr. 305K-593-(14.30.110.)
Plotas: 4011.00 kv. m
Įrašas galioja: Nuo 2019-06-27

10. Daikto registravimas ir kadastro žymos:
10.1. Kadastrinius matavimus atliko (kadastro žyma)
LORETA ANDRIUŠIENĖ
Daiktas: žemės sklypas Nr. 4400-5191-6377, aprašytas p. 2.1.
Registravimo pagrindas: 2019-04-17 Kvalifikacijos pažymėjimas Nr. 2M-M-2029
2019-04-04 Neatimamojo daikto kadastro duomenų byla
Įrašas galioja: Nuo 2019-06-27
- 10.2. Suformuotas naujas (daikto registravimas)
Daiktas: žemės sklypas Nr. 4400-5191-6377, aprašytas p. 2.1.
Registravimo pagrindas: 2019-06-26 Nacionalinės žemės tarnybos teritorinio skyriaus vedėjo sprendimas
Nr. 303K-893-(14.30.110.)
Įrašas galioja: Nuo 2019-06-27
11. Registro pastabos ir nuorodos: įrašų nėra
12. Kita informacija: įrašų nėra
13. Informacija apie duomenų sandorinį tikslinimą: įrašų nėra
2019-07-15 15:38:26

Dokumentą atspausdino

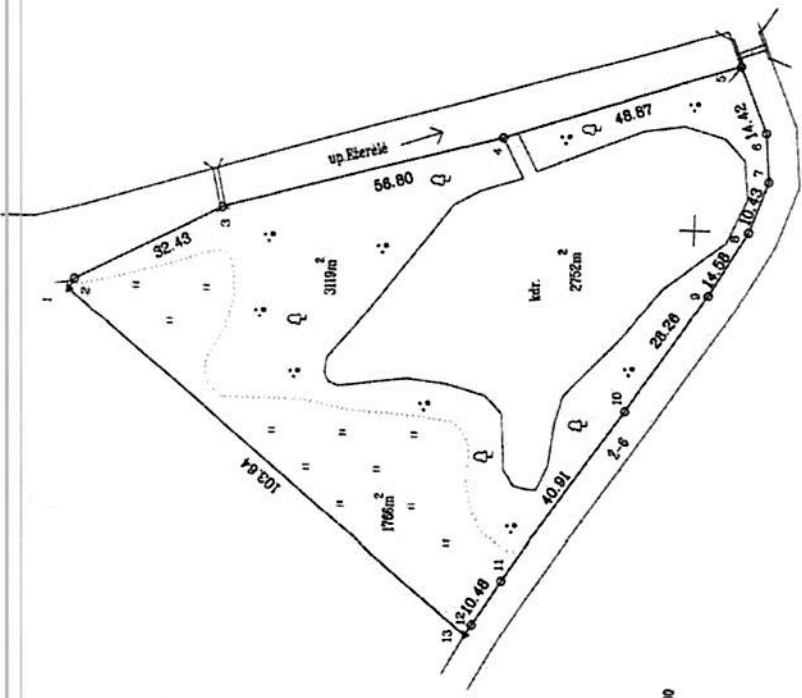
ALGIMAS BARTOSEVIČIENĖ

Žemės sklypo išdėstymo schema

ŽEMĖS SKLYPO PLANAS M 1:1000

Sklypo plotas 7637 m²

Užtv. apolacių lentelė	
Greitlybė	Alkūmas
1-2	7,71
5-13	9,76
13-1	2,38



Kadastras	vieta	Alkūmas	biolas	sklypas
Žemės sklypo kadastro Nr.	7	1	0	3
	0	0	0	1
	0	0	0	1
	0	2	1	3
	0	2	1	3

Objekt. namo Nr.	Proj. Nr. 549
Kaimas (miestelis)	Murgių
Senūnija	Pakalniškių
Miestas (regionas)	Radviliškio
Apibrėžta	Šventųjų

Greitlybė	Greitimo žemės sklypo kadastro Nr.	Pastabos
1-2		Valstybinė žemė
2-5		up. Ešerėlis
5-13		6 m pločio kelias
13-1	7103/0001-35	

Su pateiktomis vietovėje žemės sklypo ribomis, aprašytomis 2017-08-08 žemės sklypo patikrinimo-পর্যায়ের একা, ir nustatytu pildu atitaku

Žemės savininkas (naudotojas):
V. Valstybinių miškų urėdija
(vieša, parasta)

Radviliškis, regionas
patalpinimo vieta
Gipslaukis
2019/03/15

Redukcija: Nacionalinė žemės tarnyba prie Žemės ūkio ministerijos skyrius

Publikacija: (neaprašyta)

Studija: (neaprašyta)

(rašytas, parasta) (rašytas, parasta) (rašytas, parasta)

A.V.



V. J. Valstybinių miškų urėdija
Pramonės pr. 11a, LT-51327 Kaunas, tel. (8 37) 490222
e.p. info@vmm.lt, įmonės kodas 132340880
Įmonė neturi antspaudo

Paružas	Pamėšas	Vardas, pavardė	Data
Geografinis padalinys		Algimantas Barčinskis	2018-02-27
Vyriausybės		Pimantas Malinauskas	2018-02-27





NEKILNOJAMOJO TURTO REGISTRO CENTRINIO DUOMENŲ BANKO IŠRAŠAS

2019-06-17 11:41:12

1. Nekilnojamojo turto registre įregistruotas turas:

Registro Nr.: 41/2353342
Registro tipas: Žemės sklypas
Sudarymo data: 2019-06-06

Radvyliškio r. sav., Radvyliškio sen., Mankiškių k.

2. Nekilnojamojo turto duomenys:

2.1.

Žemės sklypas
Radvyliškio r. sav., Radvyliškio sen., Mankiškių k.
Unikalus daikto numeris: 4400-5165-7462
Žemės sklypo kadastro numeris ir kadastro vietovės pavadinimas: 7125/0001/262 Jonaiškikių k.v.
Daikto pagrindinė naudojimo paskirtis: Miškų ūkiu
Žemės sklypo naudojimo būdas: Ūkiniai miškų sklypai
Žemės sklypo plotas: 14,2812 ha
Miško žemės plotas: 7,0323 ha
Kitos žemės plotas: 7,2489 ha
Žemės ūkio naudojamų našumo balas: 31,6
Mūšiamųjų tipas: Žemės sklypas suformuotas atliekanti kadastrinius matavimus
Indeksuota žemės sklypo vertė: 10995 Eur
Indeksuota miško vertė: 9470 Eur
Indeksuota miško medynų vertė: 2926 Eur
Miško žemės ir medynų vertė: 2926 Eur
Miško medynų vertė: 1973 Eur
Vidutinė rinkos vertė nustatymo data: 2019-06-06
Vidutinė rinkos vertė nustatymo būdas: Masinė vertinimas
Kadastru duomenų nustatymo data: 2019-04-23

3. Daikto priklausiniai iš kito registro: jrašų nėra

4. Nuosavybė:

4.1.

Nuosavybės teisė
Savininkas: LIETUVOS RESPUBLIKA, a.k. 111105555
Daiktas: žemės sklypas Nr. 4400-5165-7462, aprašytas p. 2.1.
Įregistravimo pagrindas: 2019-05-28 Nacionalinės žemės tarnybos teritorinio skyriaus vedėjo sprendimas Nr. 30SK-529-(14.30.110.)
Įrašas galioja: Nuo 2019-06-10

5. Vaislybės ir savivaldybių žemės patikėjimo teisė:

5.1.

Vaislybės žemės patikėjimo teisė
Paimtinis: Nacionalinė žemės tarnyba prie Žemės ūkio ministerijos, a.k. 188704927
Daiktas: žemės sklypas Nr. 4400-5165-7462, aprašytas p. 2.1.
Įregistravimo pagrindas: 2019-05-28 Nacionalinės žemės tarnybos teritorinio skyriaus vedėjo sprendimas Nr. 30SK-529-(14.30.110.)
Įrašas galioja: Nuo 2019-06-10

6. Kitos daiktinės teisės: jrašų nėra

7. Juridiniai faktai: jrašų nėra

8. Žymos: jrašų nėra

9. Specialiosios žemės ir miško naudojimo sąlygos:

9.1.

V. Aerodromo apsaugos zonos
Daiktas: žemės sklypas Nr. 4400-5165-7462, aprašytas p. 2.1.
Įregistravimo pagrindas: 2019-05-28 Nacionalinės žemės tarnybos teritorinio skyriaus vedėjo sprendimas Nr. 30SK-529-(14.30.110.)
Plotas: 14,2812 ha
Įrašas galioja: Nuo 2019-06-06

9.2.

XXIX. Paviršinio vandens telikinių pakrantės apsaugos juostos
Daiktas: žemės sklypas Nr. 4400-5165-7462, aprašytas p. 2.1.
Įregistravimo pagrindas: 2019-05-28 Nacionalinės žemės tarnybos teritorinio skyriaus vedėjo sprendimas Nr. 30SK-529-(14.30.110.)
Plotas: 0,0767 ha
Įrašas galioja: Nuo 2019-06-06

9.3.

XXIX. Paviršinio vandens telikinių apsaugos zonos
Daiktas: žemės sklypas Nr. 4400-5165-7462, aprašytas p. 2.1.
Įregistravimo pagrindas: 2019-05-28 Nacionalinės žemės tarnybos teritorinio skyriaus vedėjo sprendimas Nr. 30SK-529-(14.30.110.)
Plotas: 0,0767 ha

28

- 9.4. Įrašas galioja: Nuo 2019-06-06
 XXVI. Miesto naudojimo apribojimai
 Daiktas: žemės sklypas Nr. 4400-5165-7462, aprašymas p. 2.1.
 Registravimo pagrindas: 2019-05-28 Nacionalinės žemės tarnybos teritorinio skyriaus vedėjo sprendimas Nr. 30SK-529-(14.30.110.)
 Plotas: 6.8398 ha
 Įrašas galioja: Nuo 2019-06-06
- 9.5. VI. Elektros linijų apsaugos zonos
 Daiktas: žemės sklypas Nr. 4400-5165-7462, aprašymas p. 2.1.
 Registravimo pagrindas: 2019-05-28 Nacionalinės žemės tarnybos teritorinio skyriaus vedėjo sprendimas Nr. 30SK-529-(14.30.110.)
 Plotas: 0.0394 ha
 Įrašas galioja: Nuo 2019-06-06
- 9.6. III. Geležinkelio kelių ir jų įrenginių apsaugos zona
 Daiktas: žemės sklypas Nr. 4400-5165-7462, aprašymas p. 2.1.
 Registravimo pagrindas: 2019-05-28 Nacionalinės žemės tarnybos teritorinio skyriaus vedėjo sprendimas Nr. 30SK-529-(14.30.110.)
 Plotas: 0.2197 ha
 Įrašas galioja: Nuo 2019-06-06

10. Daikto registravimas ir kadastro žymos:

- 10.1. Kadastriinius matavimus atliko (kadastro žyma)
 LORETA ANDRIUSIENE
 Daiktas: žemės sklypas Nr. 4400-5165-7462, aprašymas p. 2.1.
 Registravimo pagrindas: 2014-04-17 Kvalifikacijos patvirtinimas Nr. 2018-01-2029
 2019-04-23 Nekilnojamojo daikto kadastro duomenų byla
 Įrašas galioja: Nuo 2019-06-06
- 10.2. Suformuotas naujas (daikto registravimas)
 Daiktas: žemės sklypas Nr. 4400-5165-7462, aprašymas p. 2.1.
 Registravimo pagrindas: 2019-05-28 Nacionalinės žemės tarnybos teritorinio skyriaus vedėjo sprendimas Nr. 30SK-529-(14.30.110.)
 Įrašas galioja: Nuo 2019-06-06

11. Registro pastabos ir nuorodos: įrašų nėra

12. Kita informacija: įrašų nėra

13. Informacija apie duomenų sandoriui iškilimą: įrašų nėra

2019-06-17 11:41:12

Dokumentą ats pausdino

ALGMA BARTOSEVIČIENE

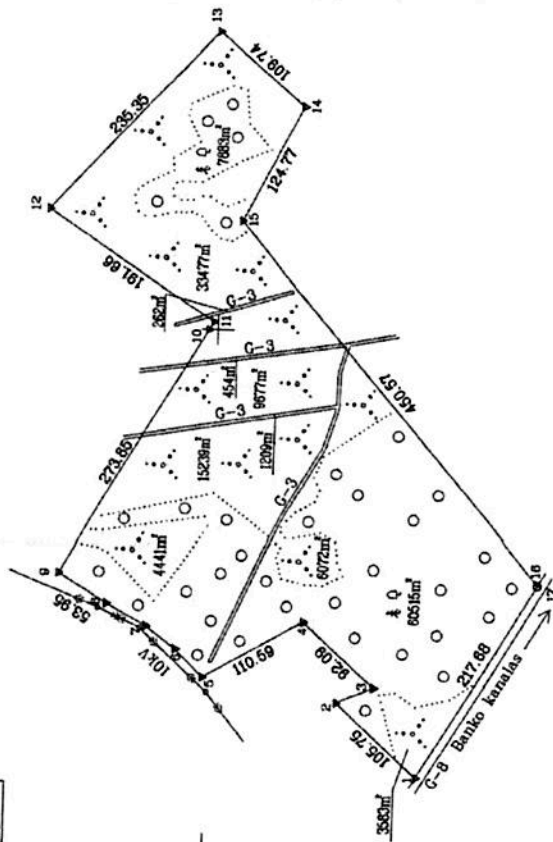
ŽEMĖS SKLYPO PLANAS M 1:5000

Sklypo plotas 142812 m²

Žemės sklypo išdėstymo schema



Sklypo Nr.	Plotas (m ²)
2-3	37,29
5-9	35,45
7-8	43,37
10-11	8,196
16-17	1,41



1:5000
1186500

Kadastras	Vietovė	Jonaitiškių	lobas	sklypas
Žemės sklypo kadastro Nr.		7 1 2 5 0 0 1	0	1
Gatvė, namo Nr.	projekt. Nr.	381		
Kaimas (miestelis)	Manšėtiškis			
Seniūnija	Radviliškio			
Miestas (rajonas)	Radviliškio			
Apskritys	Šiaulių			

Greitlybė	Greitimo žemės sklypo kadastro Nr.	Padašos
1-2	7125/0001:230	
2-5	7125/0001:96	
5-9	7125/0001:3	
9-12	7125/0001:79	
12-13	7125/0001:167	
13-17	7125/0001:14	
17-1		Buviko kanalas

Su pažanklinomis vietovėse žemės sklypo ribomis, aprašytais 2017-10-19 žemės sklypo pažanklinimo-paurodymo akte, ir nustatyti pildu sutinku žemės savininkas (naudotojas):

VĮ Valstybinių miškų urėdija
(veritas, parocis)

pažanklinimo vadovai:
G. (Gimėnas) K. (Karys) (sąj.)

Nacionalinės žemės tarnybos prie Žemės ūkio ministerijos
Radviliškio skyrius

Patikrinęs: (veritas, parocis) (data)

Sudėrius: (veritas, parocis) (data)

A.V.



V.Į Valstybinių miškų urėdija
Pramonės pr.11a, LT-51327 Kaunas, tel. (8 37) 490222
el.p. info@vmmu.lt, įmonės kodas 132340880
įmonė neturi antspaudo

Pareigos	Yradas, parvodė	Data
Geografinis padalinys vadovas	Algimantas Barfosauskas	2018-06-28
Vyriausybės atstovas	Loreta Andriūnienė	2018-06-28





VALSTYBĖS IMONĖ REGISTRŲ CENTRAS
Luvov g. 25-101, 08320 Vilnius, lt. (8 5) 2688 262, faks. (8 5) 2688 311, el.p. info@registracentras.lt

REGISTRŲ CENTRAS

NEKILNOJAMOJO TURTO REGISTRO CENTRINIO DUOMENŲ BANKO IŠRAŠAS

1. Nekilnojamojo turto registre įregistruotas turas: **2019-05-24 09:12:43**

Registro Nr. 442327200
Registro lapas: Žemės sklypas
Sudarymo data: 2019-02-28

Radvilėškio r. sav., Radvilėškio sen., Užmargių k.

2. Nekilnojamojo turto daiktai:

2.1.

Žemės sklypas
Radvilėškio r. sav., Radvilėškio sen., Užmargių k.
Žemės sklypo kadastro numeris: 4400-5127-7019
Unikalus daikto numeris: 4400-5127-7019
Įrašavimas: 7152000935 Polekėlis k.v.
Daikto pagrindinė naudojimo paskirtis: Miško ūkių
Žemės sklypo naudojimo būdas: Ūkinių ūkių sklypai
Miško žemės plotas: 1,1414 ha
Nusausintos žemės plotas: 0,0252 ha
Žemės ūkių naudojamų nušūno belais: 31,8
Mėšavimų tipas: Žemės sklypas suformuotas atliekant kadastrinius matavimus
Indeksuota žemės sklypo vertė: 2917 Eur
Indeksuota miško žemės vertė: 2917 Eur
Indeksuota miško medynų vertė: 2674 Eur
Žemės sklypo vertė: 709 Eur
Miško žemės ir medynų vertė: 557 Eur
Miško žemės ir medynų vertė: 3228 Eur
Vidutinė rinkos vertė nustatymo data: 2019-03-01
Vidutinės rinkos vertės nustatymo būdas: Masiniai vertinimai
Kadastro duomenų nustatymo data: 2018-11-16

3. Daikto priklausiniai iš kito registro: įrašų nėra

4. Nuosavybė:

4.1.

Nuosavybės teisė
Savininkas: LIETUVOS RESPUBLIKA, a.k. 111105655
Daiktas: Žemės sklypas Nr. 4400-5127-7019, aprašytas p. 2.1
Registravimo pagrindas: 2019-02-13 Nacionalinės žemės tarnybos teritorinio skyriaus vedėjo sprendimas Nr. 30SK-233-(14.30.110.)
Įrašas galioja: Nuo 2019-03-01

5. Valstybės ir savivaidžių žemės patikėjimo teisė:

5.1.

Valstybinės žemės patikėjimo teisė
Patikėtinis: Nacionalinė žemės tarnyba prie Žemės ūkio ministerijos, a.k. 168704927
Daiktas: Žemės sklypas Nr. 4400-5127-7019, aprašytas p. 2.1
Registravimo pagrindas: 2019-02-13 Nacionalinės žemės tarnybos teritorinio skyriaus vedėjo sprendimas Nr. 30SK-233-(14.30.110.)
Įrašas galioja: Nuo 2019-03-01

6. Kitos daiktinės teisės: įrašų nėra

7. Juridiniai faktai: įrašų nėra

8. Žymos: įrašų nėra

9. Specialiosios žemės ir miško naudojimo sąlygos:

9.1.

V. Aerodromo apsaugos zonos
Daiktas: žemės sklypas Nr. 4400-5127-7019, aprašytas p. 2.1.
Registravimo pagrindas: 2019-02-13 Nacionalinės žemės tarnybos teritorinio skyriaus vedėjo sprendimas Nr. 30SK-233-(14.30.110.)
Plotas: 1,1414 ha
Įrašas galioja: Nuo 2019-03-01

9.2.

XXVI. Miško naudojimo apribojimai
Daiktas: žemės sklypas Nr. 4400-5127-7019, aprašytas p. 2.1.
Registravimo pagrindas: 2019-02-13 Nacionalinės žemės tarnybos teritorinio skyriaus vedėjo sprendimas Nr. 30SK-233-(14.30.110.)
Plotas: 1,1414 ha
Įrašas galioja: Nuo 2019-03-01

9.3.

XXI. Žemės sklypai, kuriuose įrengtos valstybei priklausanti melioracijos sistemos bei įrenginiai
Daiktas: žemės sklypas Nr. 4400-5127-7019, aprašytas p. 2.1.
Registravimo pagrindas: 2019-02-13 Nacionalinės žemės tarnybos teritorinio skyriaus vedėjo sprendimas Nr. 30SK-233-(14.30.110.)

Plošas: 0.0252 ha
 Jaušas galioja: Nuo 2019-03-01
 II. Kelių apsaugotą zoną
 Daiktas: žemės sklypas Nr. 4400-5127-7019, aprašytas p. 2.1.
 Registravimo pagrindas: 2019-02-13 Nacionalinės žemės tarnybos teritorinio skyriaus vedėjo sprendimas
 Nr. 30SK-233-(14.30.110.)
 Plošas: 0.0774 ha
 Jaušas galioja: Nuo 2019-03-01

9.4. Registravimo pagrindas: 2019-02-13 Nacionalinės žemės tarnybos teritorinio skyriaus vedėjo sprendimas
 Nr. 30SK-233-(14.30.110.)

10. Daikto registravimas ir kadastro žymos:

10.1. Kadastriškus matavimus atliko (kadastro žyma)
 LORETA ANDRUSIENĖ
 Daiktas: žemės sklypas Nr. 4400-5127-7019, aprašytas p. 2.1.
 Registravimo pagrindas: 2014-04-17 Kv atifikacijos pažymėjimas Nr. 204-M-2029
 2018-11-16 Nekilnojamojo daikto kadastro duomenų byla
 Jaušas galioja: Nuo 2019-03-01
 Suformuotas naujas (daikto registravimas)
 Daiktas: žemės sklypas Nr. 4400-5127-7019, aprašytas p. 2.1.
 Registravimo pagrindas: 2019-02-13 Nacionalinės žemės tarnybos teritorinio skyriaus vedėjo sprendimas
 Nr. 30SK-233-(14.30.110.)
 Jaušas galioja: Nuo 2019-03-01

10.2.

11. Registro pastabos ir nuorodos: įrašų nėra

12. Kita informacija: įrašų nėra

13. Informacija apie duomenų sandorui tikišumą: įrašų nėra

2019-05-24 09:12:43

Dokumentų atspausdinimo

ALGMA BARTOSEVIČIENĖ

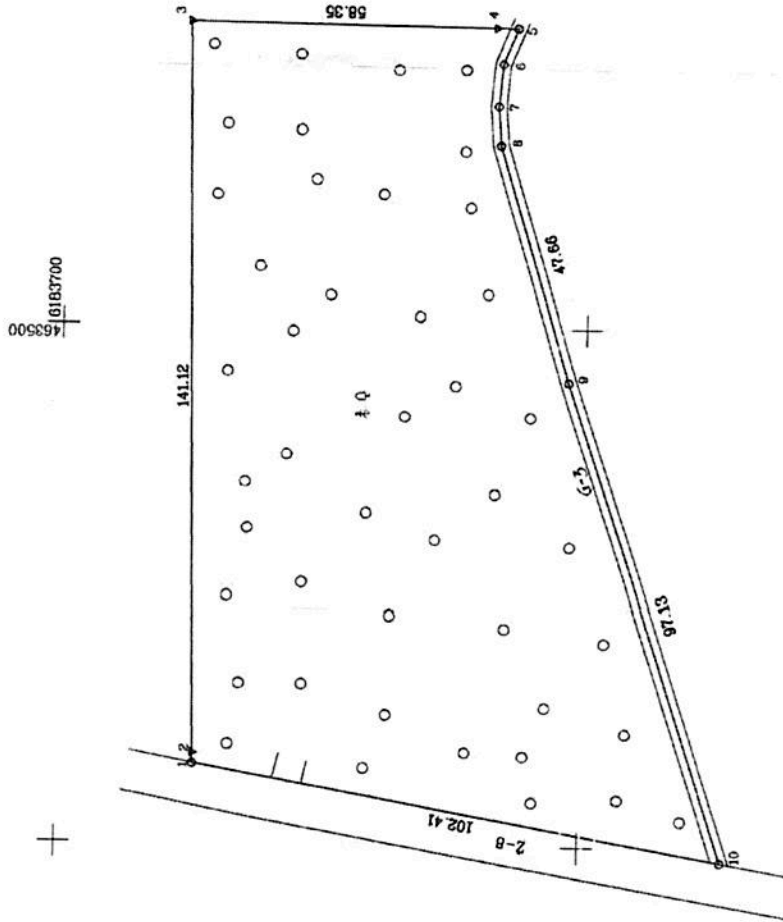
ŽEMĖS SKLYPO PLANAS M 1:1000

Sklypo plotas 11414 m²

Kadastras	vietovė	Polekėlės				sklypas
Žemės sklypo kadastro Nr.	7 1 5 2 0 0 9					

Gatvė, namo Nr.	projekt. Nr. 436
Kaimas (miestelis)	Užmarstis
Seniūnija	Radviliškio
Miestas (rajonas)	Radviliškio
Apkritis	Šiaulių

Greitinybė	Creilimo žemės sklypo kadastro Nr.	Pastabas
1-3	7152/0009-30	
3-5	7152/0009-25	
5-10	7152/0009-10	
10-1		8m pločio kelias



Linijų anotacijų lentelė	Greitinybė	Plotas
1-2	4.06	
3-5	7.52	
5-6	8.19	
6-7	7.89	
7-8	7.89	



Su pareiškiamais vietovėje žemės sklypo ribomis, aprašytomis 2007-10-24 žemės sklypo pateiktinimo-parodymo akte, ir nustatytu plotu sudaryti žemės sąvinnas (naudojimą):
 VI Radviliškio miškų apsaugos, priežiūros ir miškininkų apsaugos inžinierius, laikinai einantis miškų urvedo pareigas

Nacionalinės žemės tarnybos prie Žemės ūkio ministerijos
 Radviliškio skyrius

Paūbrino: _____ (paršas) (vėda, pavardė) (data)
 Suderino: _____ (paršas) (vėda, pavardė) (data)

V.Į. Valstybinis miškotvarkos institutas
 LICENCIJOS NR.G-804-(545) ISDUOTA 2008.09.25

Paršas	Vardas, pavardė	Data
Algimona Bertosevičienė		2017-11-02
Loreta Andriūšaitė		2017-11-02



REGISTRŲ CENTRAS

NEKILNOJAMOJO TURTO REGISTRO CENTRINIO DUOMENŲ BANKO IŠRAŠAS

2019-05-24 08:51:15

1. Nekilnojamojo turto registre registruotas turas:

Registro Nr.: 442341758
Registro tipas: Žemės sklypas
Sudarymo data: 2019-04-25
Radviliškio r. sav., Radviliškio sen., Matkaičių k.

2. Nekilnojamieji daiktai:

2.1.

Žemės sklypas
Radviliškio r. sav., Radviliškio sen., Matkaičių k.
Žemės sklypo kadastro numeris ir kadastro velovės pavadinimas: 4400-5160-1631
Daišto pagrindinė naudojimo paskirtis: Miškų ūkių
Žemės sklypo naudojimo būdas: Ūkininkų miškų sklypai
Žemės sklypo plotas: 2.4551 ha
Mško žemės plotas: 2.4551 ha
Žemės ūki naudojamų našumo balas: 31,8
Melaramų tipas: Žemės sklypas suformuotas atliekant kadastrinius matavimus
Indeksuota žemės sklypo vertė: 1266 Eur
Indeksuota miško vertė: 1266 Eur
Indeksuota miško medynų vertė: 2731 Eur
Žemės sklypo vertė: 903 Eur
Mško žemės ir medynų vertė: 903 Eur
Mško medynų vertė: 698 Eur
Vidutinė rinkos vertė: 3921 Eur
Vidutinės rinkos vertės nustatymo data: 2019-04-26
Vidutinės rinkos vertės nustatymo būdas: Masinis vertinimas
Kadastrinio duomenų nustatymo data: 2019-01-08

3. Daišto priklausinėjai iš kito registro: įrašų nėra

4. Nuosavybė:

4.1.

Nuosavybės teisė
Savininkas: LIETUVOS RESPUBLIKA, a.k. 111106655
Daiktas: žemės sklypas Nr. 4400-5160-1631, aprašytas p. 2.1.
Registravimo pagrindas: 2019-04-15 Nacionalinės žemės tarnybos teritorinio skyriaus vedėjo sprendimas Nr. 30SK-382-(14.30.110.)
Įrašas galioja: Nuo 2019-04-30

5. Vietybės ir savivaldybių žemės patikėjimo teisė:

5.1.

Valstybinės žemės patikėjimo teisė
Patikėtinis Nacionalinė žemės tarnyba prie žemės ūkio ministerijos, a.k. 188704927
Daiktas: žemės sklypas Nr. 4400-5160-1631, aprašytas p. 2.1.
Registravimo pagrindas: 2019-04-15 Nacionalinės žemės tarnybos teritorinio skyriaus vedėjo sprendimas Nr. 30SK-382-(14.30.110.)
Įrašas galioja: Nuo 2019-04-30

6. Kitos daiktinės teisės: įrašų nėra

7. Juridiniai faktai: įrašų nėra

8. Žymos: įrašų nėra

9. Specialiosios žemės ir miško naudojimo sąlygos:

9.1.

V. Aerodromo apsaugos zonos
Daiktas: žemės sklypas Nr. 4400-5160-1631, aprašytas p. 2.1.
Registravimo pagrindas: 2019-04-15 Nacionalinės žemės tarnybos teritorinio skyriaus vedėjo sprendimas Nr. 30SK-382-(14.30.110.)
Plotas: 2.4551 ha
Įrašas galioja: Nuo 2019-04-26

9.2.

XXVI. Miško naudojimo apribojimai
Daiktas: žemės sklypas Nr. 4400-5160-1631, aprašytas p. 2.1.
Registravimo pagrindas: 2019-04-15 Nacionalinės žemės tarnybos teritorinio skyriaus vedėjo sprendimas Nr. 30SK-382-(14.30.110.)
Plotas: 2.4551 ha
Įrašas galioja: Nuo 2019-04-26

9.3.

III. Geležinkelio kelių ir jų įrenginių apsaugos zona
Daiktas: žemės sklypas Nr. 4400-5160-1631, aprašytas p. 2.1.
Registravimo pagrindas: 2019-04-15 Nacionalinės žemės tarnybos teritorinio skyriaus vedėjo sprendimas Nr. 30SK-382-(14.30.110.)
Plotas: 0,6482 ha
Įrašas galioja: Nuo 2019-04-26

9.4.

III. Kelių apsaugos zonos
Daiktas: žemės sklypas Nr. 4400-5160-1631, aprašymas p. 2.1.
Registravimo pagrindas: 2019-04-16 Nacionalinė žemės tarnybos teritorinio skyriaus vedėjo sprendimas Nr. 30SK-382-(14.30.110.)
Plotas: 0,6604 ha
Jrašas galioja: Nuo 2019-04-26

10. Daikto registravimas ir kadastro žymos:

10.1.

Kadastrinius matavimus atliko (kadastro žyma)
LORETA ANDRIUŠIENĖ
Daiktas: žemės sklypas Nr. 4400-5160-1631, aprašymas p. 2.1.
Registravimo pagrindas: 2014-04-17 Kvalifikacijos pažymėjimas Nr. 20-M-2029
2019-01-08 Nekilnojamojo daikto kadastro duomenų byla
Jrašas galioja: Nuo 2019-04-26

10.2.

Suformuotas naujas (daikto registravimas)
Daiktas: žemės sklypas Nr. 4400-5160-1631, aprašymas p. 2.1.
Registravimo pagrindas: 2019-04-16 Nacionalinė žemės tarnybos teritorinio skyriaus vedėjo sprendimas Nr. 30SK-382-(14.30.110.)
Jrašas galioja: Nuo 2019-04-26

11. Registro pastabos ir nuorodos: jrašų nėra

12. Kita informacija: jrašų nėra

13. Informacija apie duomenų sandoriui tiktinimą: jrašų nėra

2019-05-24 08:51:15

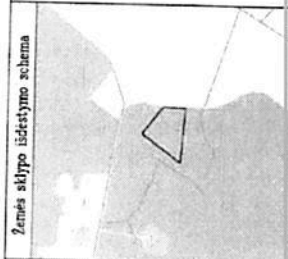
Dokumentą atspausdino

ALGIMA BARTOSEVIČIENĖ

ŽEMĖS SKLYPO PLANAS M 1:1000

Sklypo plotas 24551 m²

Žemės sklypo išdėstymo schema

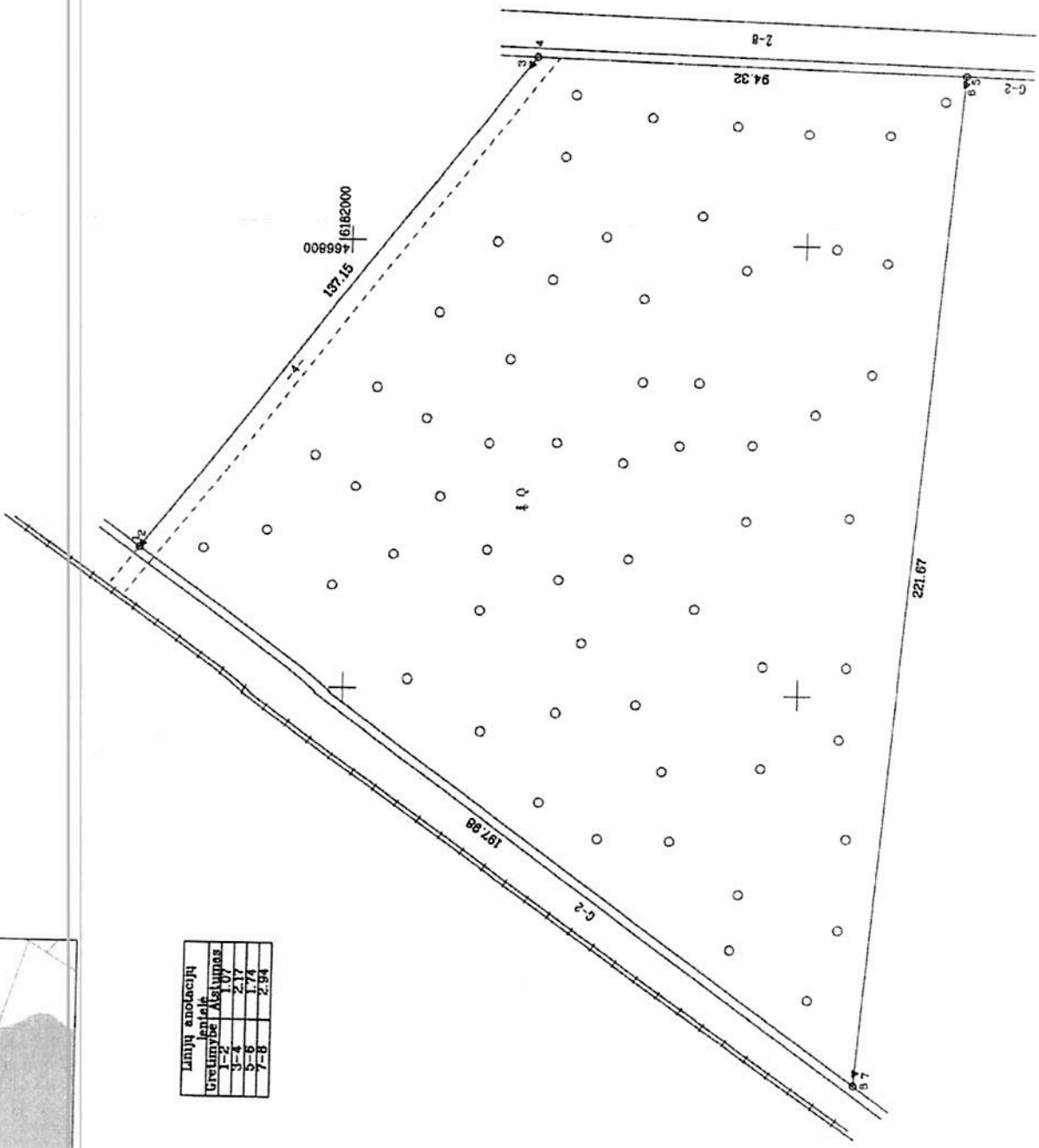


Kadastro sklypas	vietovė	Polekelės blokas	sklypas
Žemės sklypo kadastro Nr.		7 1 5 2 0 0 1 0	

Gatvės, namo Nr.	projekt. Nr. 439
Kaimas (miestelis)	Mokėsių
Seniūnija	Badvilkiškis
Miestas (rajonas)	Badvilkiškio
Apkritis	Šiaulių

Gretimybė	Gretimoms žemės sklypams kadastro Nr.	Pavaldor
1-4	7152/0010:39	
4-5		
5-8	7152/0010:20	8m pločio kelias
8-1		Valstybinė žemė

Linijų anotacijų greičiavimas	greičiavimas
1-2	2.17
3-4	1.74
5-6	1.74
7-8	2.94



Su paženklinomais vietovėje žemės sklypo ribomis, aprašytomis 2017-10-24 žemės sklypo paženklinimo-parašymo akte, ir nustatyta-tpitu sutikę, išišnco regioninio žemės savininkas (naudotojas) *[Signature]* padalinio vadovas VĮ Valstybinių miškų urėdija *[Signature]* S. Baltas, Morkūnųje (data: parašė)

Nacionalinės žemės tarnybos prie Žemės ūkio ministerijos
Badvilkiškio skyrius

Patikrinęs	(parašas)	(viena parašė)	(data)
Suderinus			



VĮ Valstybinių miškų urėdija
Pramonės pr.11a, LT-51327 Kaunas, tel. (8 37) 490222
el.p. info@vmm.lt, imones.kodas 132340880
įmonė neturi antspaudo

Parašas	Vardas, pavardė	Data
<i>[Signature]</i>	Algimantas Bartosevičius	2018-06-26
<i>[Signature]</i>	Jurata Andriusienė	2018-06-26





NEKILNOJAMOJO TURTO REGISTRO CENTRINIO DUOMENŲ BANKO IŠRAŠAS

2019-06-17 11:49:55

1. Nekilnojamojo turto registre įregistruotas turas:

Registro Nr.: 44/2353851
Registro tipas: Žemės sklypas
Sudarymo data: 2019-06-07

Radvilškio r. sav., Sidabravo sen., Ožaičių k.

2. Nekilnojamojo turto detalės:

Žemės sklypas
Radvilškio r. sav., Sidabravo sen., Ožaičių k.
Unikalūs daikto numeris: 4400-5208-3420

Žemės sklypo kadastro numeris ir kadastro vietovės pavadinimas: 7183/0003-147 Vėdakių k. v.

Daikto pagrindinė naudojimo paskirtis: Miško ūkių žemės sklypo naudojimo būdas: Ūkiinių miškų sklypai

Žemės sklypo plotas: 38 4208 ha

Miško žemės plotas: 36 4208 ha

Nusausintos žemės plotas: 0,3733 ha

Žemės ūkio naudmenų našumo balas: 31,8

Mėlytinių tipas: Žemės sklypas suformuotas atliekant kadastrinius matavimus

Indeksuota žemės sklypo vertė: 66419 Eur

Indeksuota miško medynų vertė: 49037 Eur

Indeksuota žemės ir miško medynų vertė: 14830 Eur

Miško žemės ir miško medynų vertė: 10216 Eur

Miško medynų vertė: 66737 Eur

Vidutinė rinkos vertės nustatymo data: 2019-06-07

Vidutinė rinkos vertės nustatymo būdas: Masinis vertinimas

Kadastro duomenų nustatymo data: 2019-03-27

3. Daikto priklausiniai iš kito registro: įrašų nėra

4. Nuosavybė:

4.1. Nuosavybės teisė
Savininkas: LIETUVOS RESPUBLIKA, a.k. 111105555
Daiktas: žemės sklypas Nr. 4400-5208-3420, aprašytas p. 2.1.
Registravimo pagrindas: 2019-05-27 Nacionalinės žemės tarnybos teritorinio skyriaus vedėjo sprendimas Nr. 30SK-514-(14.30.110.)
Įrašas galioja: Nuo 2019-06-07

5. Valstybės ir savivaldybių žemės patikėjimo teisė:

5.1. Valstybinės žemės patikėjimo teisė
Patikėtinis: Nacionalinė žemės tarnyba prie Žemės ūkio ministerijos, a.k. 188704927
Daiktas: žemės sklypas Nr. 4400-5208-3420, aprašytas p. 2.1.
Registravimo pagrindas: 2019-05-27 Nacionalinės žemės tarnybos teritorinio skyriaus vedėjo sprendimas Nr. 30SK-514-(14.30.110.)
Įrašas galioja: Nuo 2019-06-07

6. Kitos daiktinės teisės: įrašų nėra

7. Juridiniai faktai: įrašų nėra

8. Žymos: įrašų nėra

9. Specialiosios žemės ir miško naudojimo sąlygos:

9.1. XXIX. Paviršinio vandens telkinių apsaugos zonos
Daiktas: žemės sklypas Nr. 4400-5208-3420, aprašytas p. 2.1.
Registravimo pagrindas: 2019-05-27 Nacionalinės žemės tarnybos teritorinio skyriaus vedėjo sprendimas Nr. 30SK-514-(14.30.110.)
Plotas: 1,0328 ha
Įrašas galioja: Nuo 2019-06-07

9.2. XXVI. Miško naudojimo apribojimai
Daiktas: žemės sklypas Nr. 4400-5208-3420, aprašytas p. 2.1.
Registravimo pagrindas: 2019-05-27 Nacionalinės žemės tarnybos teritorinio skyriaus vedėjo sprendimas Nr. 30SK-514-(14.30.110.)
Plotas: 36,4208 ha
Įrašas galioja: Nuo 2019-06-07

9.3. XXI. Žemės sklypai, kuriuose įrengtos valstybei priklausiančios melioracijos sistemos bei įrenginiai
Daiktas: žemės sklypas Nr. 4400-5208-3420, aprašytas p. 2.1.
Registravimo pagrindas: 2019-05-27 Nacionalinės žemės tarnybos teritorinio skyriaus vedėjo sprendimas Nr. 30SK-514-(14.30.110.)

Plošas: 0,3733 ha
prašas galioja: Nuo 2019-06-07

10. Daikto registravimas ir kadastro žymos:

- 10.1. Kadastriškus matavimus atliko (kadastro žyma)
RIMANTAS MALINAUSKAS
Daiktas: žemės sklypas Nr. 4400-5208-3420, aprašymas p. 2.1.
Registravimo pagrindas: 2014-04-17 Kvalifikacijos pažymėjimas Nr. 2M.M-2005
2019-03-27 Neatnaujinto daikto kadastro duomenų byla
prašas galioja: Nuo 2019-06-07
- 10.2. Suformuotas naujas (daikto registravimas)
Daiktas: žemės sklypas Nr. 4400-5208-3420, aprašymas p. 2.1.
Registravimo pagrindas: 2019-05-27 Nacionalinė žemės tarnybos teritorinio skyriaus vedėjo sprendimas
Nr. 30SK-514-(14.30.110).
prašas galioja: Nuo 2019-06-07

11. Registro pastabos ir nuorodos: įrašų nėra**12. Kita informacija: įrašų nėra****13. Informacija apie duomenų sandorinių tikslinimų: įrašų nėra**

2019-06-17 11:49:55

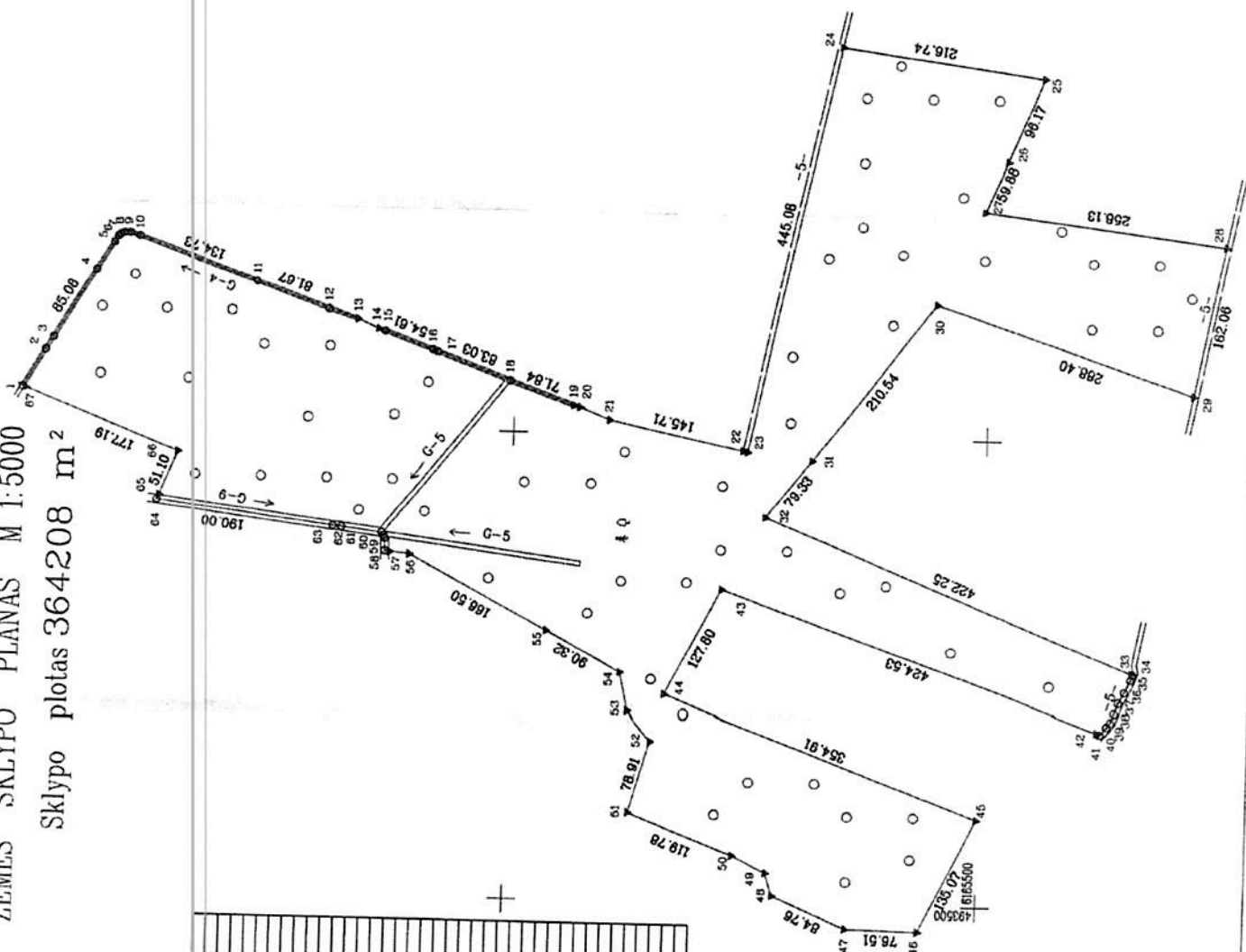
Dokumentą atspausdino

ALGMA BARTOSEVIENE

ŽEMĖS SKLYPO PLANAS M 1:5000

Sklypo plotas 364208 m²

Užrašas	Plotas, m ²
1-10	3,27
11-12	15,89
13-14	35,06
15-16	3,90
17-18	4,57
19-20	6,60
21-22	11,05
23-24	32,63
25-26	23,89
27-28	7,49
29-30	8,00
31-32	34,74
33-34	5,07
35-36	1,81
37-38	6,43
39-40	14,56
41-42	12,22
43-44	11,31
45-46	31,39
47-48	8,21
49-50	10,55
51-52	3,81
53-54	25,50
55-56	40,16
57-58	40,20
59-60	40,90
61-62	21,07
63-64	12,72
65-66	11,19
67-68	4,06
69-70	42,96
71-72	9,39
73-74	6,77
75-76	3,27



Kadastras	velevė	Vadaktų	blokas	sklypas
Žemės sklypo kadastro Nr.		7 1 B 3 0 0 0 3		
Gatvė, namo Nr.	Proj. Nr. 1027			
Kaimas (miestas)	Ūkių			
Seniūnija	Silabravo			
Miestas (rajonas)	Radviškio			
Apkritis	Šaulių			

Užrašas	Čedras, žemės sklypo kadastro Nr.	Plotas
1-16	7183/0003.113	
16-17		Valstybinė žemė
17-22	7183/0003.141	
22-24		5 m pločio kelias
24-25	7183/0003.57	
25-26	7183/0003.42	
26-28	7183/0003.56	
28-29		5 m pločio kelias
29-31	7183/0003.31	
31-34	7183/0003.20	
34-41		5 m pločio kelias
41-45	7183/0003.24	
45-46	7183/0003.146	
46-47	7183/0003.104	
47-58	7183/0003.127	
58-63	7183/0003.144	
63-1	7183/0003.127	

Su patvirtintomis velevėse žemės sklypo ribomis, aprašytomis 2017-10-12 žemės sklypo patvirtinimo-parašymo akte, ir nustatytu plotu ruošiu

Žemės savininkas (aušdotojas):
VJ Valstybinių miškų urėdija V.
(vardas, pavardė)

Radviškio regiono
patalinio vadovo
Gintaras Namiūnas
(paraiškų gavėjas)
2019.02.27



V. J. Valstybinių miškų urėdija
Pramonės pr. 11a, LT-51327 Kaunas, tel. (8 37) 490222
el.p. info@vismu.lt, įmonės kodas 132340880

Pareigės	Vardas, pavardė	Data
Leidimo vedėjas	Algimantas Bartoševičius	2019.02.04
Myškininkas	Rimantas Malinauskas	2019.02.04

Mėtininko kvalifikacijos pažymėjimo Nr. 2M-K-2005





VALSTYBĖS ĮMONĖS REGISTRŲ CENTRAS
Lovo g. 25-101, 09320 Vilnius, tel. (8 5) 2698 262, faks. (8 5) 2698 311, e.l.p. info@registrucentras.lt

REGISTRŲ CENTRAS

NEKILNOJAMOJO TURTO REGISTRO CENTRINIO DUOMENŲ BANKO IŠRAŠAS

2019-05-24 09:33:18

1. Nekilnojamojo turto registre įregistruotas turtas:

Registro Nr.: 442320201
Registro tipas: Žemės sklypas
Sudarymo data: 2019-01-30
Radvilėškio r. sav., Sidabravo sen., Genių k.

2. Nekilnojamojo turto detalės:

2.1.

Žemės sklypas
Radvilėškio r. sav., Sidabravo sen., Genių k.
Unikalus daikto numeris: 4400-5122-4901
Žemės sklypo kadastro numeris ir kadastro vietovės pavadinimas: 71830004.277 Vėdaktų k.v.
Daikto pagrindinė naudojimo paskirtis: Miškų ūkių
Žemės sklypo naudojimo būdas: Ūkinių miškų sklypai
Mėko žemės plotas: 20.5456 ha
Nusaukiantis žemės plotas: 0.1784 ha
Žemės ūkio naudmenų našumo balas: 31.8
Mėlavimų tipas: Žemės sklypas suformuotas atliekant kadastrinius matavimus
Išleista žemės sklypo vertė: 28656 Eur
Indeksuota miško vertė: 28656 Eur
Indeksuota miško medynų vertė: 24130 Eur
Žemės sklypo vertė: 7856 Eur
Mėko žemės ir medynų vertė: 7856 Eur
Mėko medynų vertė: 5027 Eur
Vidutinė rinkos vertė: 34110 Eur
Vidutinės rinkos vertės nustatymo data: 2019-01-18
Vidutinės rinkos vertės nustatymo būdas: Rinkos vertinimas
Kadastro duomenų naujumo data: 2018-12-13

3. Daikto priklausiniai iš kito registro: įrašų nėra

4. Nuosavybė:

4.1.

Nuosavybės teisė
Savininkas: LIETUVOS RESPUBLIKA, a.k. 411105655
Daiktas: žemės sklypas Nr. 4400-5122-4901, aprašytas p. 2.1.
Įregistravimo pagrindas: 2019-01-11 Nacionalinės žemės tarnybos teritorinio skyriaus vedėjo sprendimas Nr. 30SK-30-(14.30.110.)
Įrašas galioja: Nuo 2019-01-31

5. Veistybės ir savivaldybių žemės patikėjimo teisė:

5.1.

Valstybinės žemės patikėjimo teisė
Patikėtinis: Nacionalinė žemės tarnyba prie Žemės ūkio ministerijos, a.k. 188704927
Daiktas: žemės sklypas Nr. 4400-5122-4901, aprašytas p. 2.1.
Įregistravimo pagrindas: 2019-01-11 Nacionalinės žemės tarnybos teritorinio skyriaus vedėjo sprendimas Nr. 30SK-30-(14.30.110.)
Įrašas galioja: Nuo 2019-01-31

6. Kitos daiktinės teisės: įrašų nėra

7. Juridiniai faktai: įrašų nėra

8. Žymos: įrašų nėra

9. Specialiosios žemės ir mėko naudojimo sąlygos:

9.1.

XXVI. Miško naudojimo apribojimai
Daiktas: žemės sklypas Nr. 4400-5122-4901, aprašytas p. 2.1.
Įregistravimo pagrindas: 2019-01-11 Nacionalinės žemės tarnybos teritorinio skyriaus vedėjo sprendimas Nr. 30SK-30-(14.30.110.)
Plotas: 20.5456 ha
Įrašas galioja: Nuo 2019-01-31

9.2.

XXI. Žemės sklypai, kuriuose įrengtos valstybei priklausiančios melioracijos sistemos bei įrenginiai
Daiktas: žemės sklypas Nr. 4400-5122-4901, aprašytas p. 2.1.
Įregistravimo pagrindas: 2019-01-11 Nacionalinės žemės tarnybos teritorinio skyriaus vedėjo sprendimas Nr. 30SK-30-(14.30.110.)
Plotas: 0.1784 ha
Įrašas galioja: Nuo 2019-01-31

10. Daikto registravimas ir kadastro žymos:

10.1.

Suformuotas naujas (daikto registravimas)
Daiktas: žemės sklypas Nr. 4400-5122-4901, aprašytas p. 2.1.

Registavimo pagrindas: 2019-01-11 Nacionalinės žemės tarnybos teritorinio skyriaus vedėjo sprendimas Nr. 30SK-30-(14.30.110)
Įrašas galioja: Nuo 2019-01-31

10.2.

Kadastrinius matavimus atliko (kadastro žymė)
RIMANTAS MALINAUSKAS
Daiktas: žemės sklypas Nr. 4400-5122-6901, aprašytas p. 2.1.
Registavimo pagrindas: 2014-04-17 Kvadracijos pažymėjimas Nr. 2M-M-2005
2018-12-13 Ne kilnojamojo daikto kadastro duomenų byla
Įrašas galioja: Nuo 2019-01-31

11. Registro pastabos ir nuorodos: įrašų nėra

12. Kita informacija: įrašų nėra

13. Informacija apie duomenų sandoriui tikslinimą: įrašų nėra

2019-05-24 09:33:18

Dokumentą atspausdino

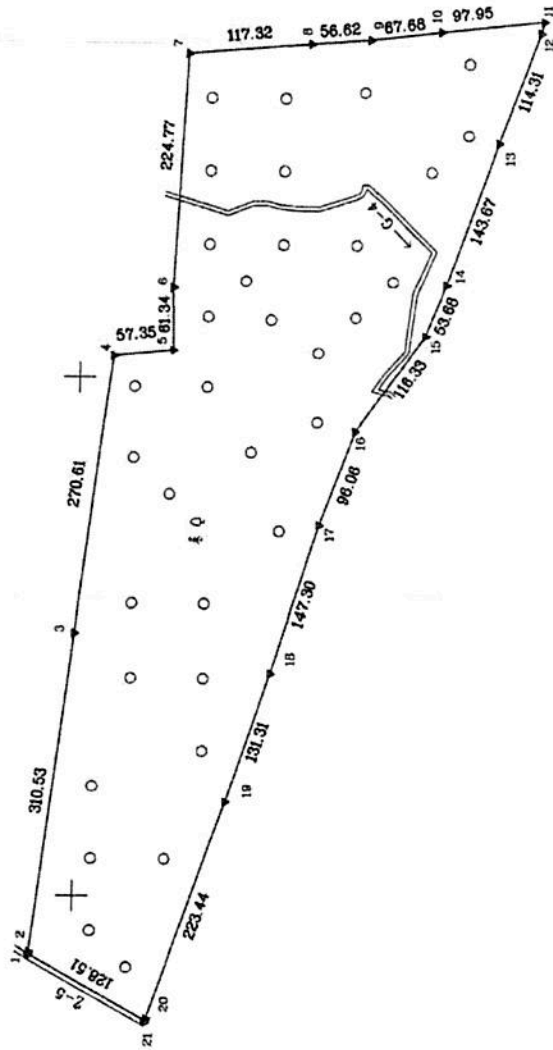
ALGIMA BARTOSEVIČIENE

Žemės sklypo būdastymo schema

ŽEMĖS SKLYPO PLANAS M 1:5000

Sklypo plotas 205456 m²

1-7	7183/0004:209
7-9	6679/0001:101
9-10	6679/0001:316
10-11	6679/0001:305
11-12	6643/0001:256
12-13	6643/0001:163
13-19	6643/0001:84
19-21	6643/0001:88
21-1	5 m pločio kelias



000861 19000

Kodastov:	vieta:	Vadaktų	blokas	sklypas
Zemės sklypo kadastro Nr.	7	1	0	3
			0	0
			0	4

Galvė, namo Nr.	Pro. Nr. 0294
Kaimas (miestelis)	Cenių
Semlinija	Sidabravo
Miestelis (regionas)	Radviliškio
Apkritis	Šiaulių

Greitinybė	Greitimo žemės sklypo kadastro Nr.	Pastabas
1-7	7183/0004:209	
7-9	6679/0001:101	
9-10	6679/0001:316	
10-11	6679/0001:305	
11-12	6643/0001:256	Valstybinė žemė
12-13	6643/0001:163	
13-19	6643/0001:84	
19-21	6643/0001:88	
21-1		5 m pločio kelias

Su patenkintomis vietovės žemės sklypo ribomis, aprašytomis 2017-10-05 žemės sklypo pažemkinimo-parašymo akte, ir nustatytu plota sudunkor

Žemės savininkas (nuosavybė) **EDKILUS ZARULIS**
 VI Radviliškio miškų urėdijinio ir miško apsaugos inžinierius, laikinai einantis miškų urėdėlio pareigas
 (vardas, pavardė) (parašas) (data)

Radviliškio Nacionalinė žemės tarnyba prie žemės ūkio ministerijos skyrius
 Patikrinimo: (vardas, pavardė)
 Suderinimo: (parašas) (vardas, pavardė) (data)

V. J. Valstybinis miškotvarkos institutas
 LICENCIJOS NR G-804-(545) IŠDUOTA 2008.09.25

Pareigos	Vardas, pavardė	Data
Leidimo išdavėjas	Algimantas Barčevičius	2017.11.05
Šiuo metu specialistas	Rimantas Malinauskas	2017.11.05





VALSTYBĖS ĮMONĖ REGISTRŲ CENTRAS
Luko g. 25-101, 09320 Vilnius, tel. (8 5) 2688 262, faks. (8 5) 2688 311, e.p. info@registracentras.lt

REGISTRŲ CENTRAS
NEKILNOJAMOJO TURTO REGISTRO CENTRINIO DUOMENŲ BANKO IŠRAŠAS
2019-05-24 09:14:14

1. Nekilnojamojo turto registre įregistruotas turas:
Registro Nr. 44/2329176
Registro tipas: Žemės sklypas
Sudarymo data: 2019-03-07
Rechtliškio r. sav., Sidabravo sen., Dauburakių k.

2. Nekilnojamojo turto dalys:
2.1. Žemės sklypas
Rechtliškio r. sav., Sidabravo sen., Dauburakių k.
Unikalus dalio numeris: 4400-5157-2195

Žemės sklypo kadastro numeris ir kadastro vietošė pavadinimas: 71830005-163 Vedakų k.v.
Dalio pagrindinė naudojimo paskirtis: Miškų ūkio
Žemės sklypo naudojimo būdas: Ūkinis miškų sklypai
Žemės sklypo plotas: 16.1728 ha
Miško žemės plotas: 13.8376 ha
Vandens telkinų plotas: 0.3352 ha
Nusausintos žemės plotas: 0.4209 ha
Žemės ūko naudmenų našumo balas: 31.8

Mėšamųjų tipas: Žemės sklypas suformuotas atliekant kadastrinius matavimus
Indeksuota žemės sklypo vertė: 29179 Eur
Indeksuota miško vertė: 29179 Eur
Indeksuota miško medynų vertė: 24802 Eur
Žemės sklypo vertė: 7278 Eur
Miško žemės ir medynų vertė: 5157 Eur
Miško medynų vertė: 33742 Eur
Vidutinė rinkos vertė: 2019-03-07
Vidinės rinkos vertės nustatymo data: 2019-03-07
Vidinės rinkos vertės nustatymo būdas: Masiniai vertinimai
Kadastro duomenų nustatymo data: 2019-01-03

3. Dalio priklausiniai iš kito registro: įrašų nėra

4. Nuosavybė:
4.1. Nuosavybės teisė
Savininkas: LIETUVOS RESPUBLIKA, a.k. 11105555
Dalikas: žemės sklypas Nr. 4400-5157-2195, aprašytas p. 2.1.
Įregistravimo pagrindas: 2019-02-25 Nacionalinės žemės tarnybos teritorinio skyriaus vedėjo sprendimas Nr. 30SK-246-(14.30.110).
Įrašas galioja: Nuo 2019-03-15

5. Valstybės ir savivaldybių žemės patikėjimo teisė:
5.1. Valstybinė žemės patikėjimo teisė
Paukėrinė: Nacionalinė žemės tarnyba prie Žemės Ūkio ministerijos, a.k. 185704927
Dalikas: žemės sklypas Nr. 4400-5157-2195, aprašytas p. 2.1.
Įregistravimo pagrindas: 2019-02-25 Nacionalinės žemės tarnybos teritorinio skyriaus vedėjo sprendimas Nr. 30SK-246-(14.30.110).
Įrašas galioja: Nuo 2019-03-15

6. Kitos daiktinės teisės: įrašų nėra

7. Juridiniai faktai: įrašų nėra

8. Žymos: įrašų nėra

9. Specialiosios žemės ir miško naudojimo sąlygos:
9.1. XXIX. Pavištinio vandens toikinių patvirtės apsaugos juostos
Dalikas: žemės sklypas Nr. 4400-5157-2195, aprašytas p. 2.1.
Įregistravimo pagrindas: 2019-02-25 Nacionalinės žemės tarnybos teritorinio skyriaus vedėjo sprendimas Nr. 30SK-246-(14.30.110).
Plotas: 0.1404 ha
Įrašas galioja: Nuo 2019-03-07

9.2. XXIX. Pavištinio vandens toikinių apsaugos zonos
Dalikas: žemės sklypas Nr. 4400-5157-2195, aprašytas p. 2.1.
Įregistravimo pagrindas: 2019-02-25 Nacionalinės žemės tarnybos teritorinio skyriaus vedėjo sprendimas Nr. 30SK-246-(14.30.110).
Plotas: 0.1404 ha
Įrašas galioja: Nuo 2019-03-07

9.3. XXVI. Miško naudojimo apribojimai
Dalikas: žemės sklypas Nr. 4400-5157-2195, aprašytas p. 2.1.
Įregistravimo pagrindas: 2019-02-25 Nacionalinės žemės tarnybos teritorinio skyriaus vedėjo sprendimas Nr. 30SK-246-(14.30.110).

38

Plotas: 16.1728 ha
 Pradai galioja: Nuo 2019-03-07

XXI. Žemės sklypai, kuriuose įrengtos valstybei priklausančios moliaracijos sistemos bei įrenginiai

9.4. Daiktas: žemės sklypas Nr. 4400-5187-2195, aprašytas p. 2.1.
 Registravimo pagrindas: 2019-02-25 Nacionalinės žemės tarnybos teritorinio skyriaus vedėjo sprendimas Nr. 30SK-246-(14.30.110.)
 Plotas: 0.4209 ha
 Pradai galioja: Nuo 2019-03-07

10. Daikto registravimas ir kadastro žymos:	
10.1.	Kadastrinius matavimus atliko (kadastro žyma) LORETA ANDRIUSIENE Daiktas: žemės sklypas Nr. 4400-5187-2195, aprašytas p. 2.1. Registravimo pagrindas: 2014-04-17 Kvalifikacijos pažymėjimas Nr. 204-M-2029 2019-01-03 Nekilnojamojo daikto kadastro duomenų byla Pradai galioja: Nuo 2019-03-07
10.2.	Suformuotas naujas (daikto registravimas) Daiktas: žemės sklypas Nr. 4400-5187-2195, aprašytas p. 2.1. Registravimo pagrindas: 2019-02-28 Nacionalinės žemės tarnybos teritorinio skyriaus vedėjo sprendimas Nr. 30SK-246-(14.30.110.) Pradai galioja: Nuo 2019-03-07
11. Registro pastabos ir nuorodos; įrašų nėra	
12. Kita informacija; įrašų nėra	
13. Informacija apie duomenų sandoriui tilšinimą; įrašų nėra	2019-05-24 09:14:14

Dokumentą atspausdino

ALGMA BARTOSEVIČIENE

ŽEMĖS SKLYPO PLANAS M 1:5000

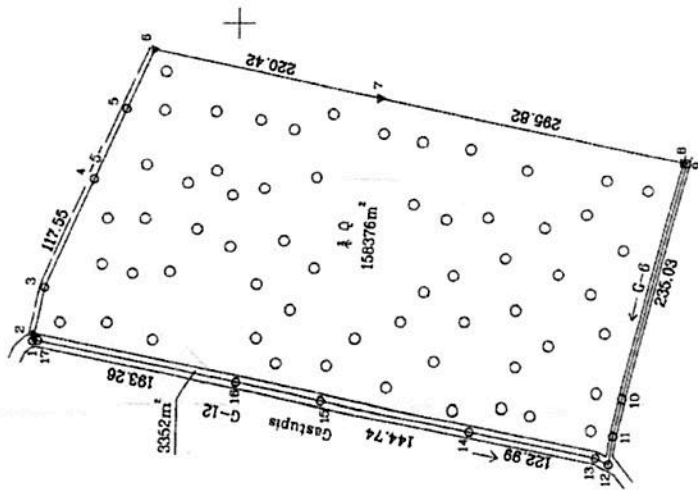
Sklypo plotas 161728 m²

Kadastro vietovė	Vadaktų	blokas	sklypas
Žemės sklypo kadastro Nr.	7 1 8 3 0 0 0 5		

Gatvė, namo Nr.	projekt. Nr. 1033
Kaimas (miestelis)	Domburaitių
Semtininkų	Sidabravo
Miestas (rajonas)	Radviliškio
Apskrėtis	Šaulių

Gretimybė	Gretimoms žemės sklypams kadastro Nr.	Pastabas
1-2		12 m pločio griovys
2-6		5m pločio kelias
6-9	7183/0005.13	
9-1	7183/0005.147	

Linijų anotacijų lentelė	Užrašas
1-2	3,74
2-3	35,74
3-4	75,18
4-5	63,08
5-6	3,34
6-9	35,39
10-11	27,74
11-12	13,98
12-13	82,78
13-16	4,84



49500 | 6168500

Su pažanklinomis vietovėje žemės sklypo ribomis, aprašytomis 2017-10-05 žemės sklypo pažanklinimo-parašymo akte, ir nustatytu plota sutinku. Žemės savininkas (naudotojas) **VI Radviliškio miškininkų urkas VABULIS** (vėrd. paraiš.) **MISKO APSAUGOS INŽINIERIUS, LAISVINAI VEIKANČIUS MIŠKŲ URKŲ PAREIGAS**

2017-12-05 (data)

Nacionalinės žemės tarnybos prie Žemės ūkio ministerijos Radviliškio skyrius

Patikrinęs: (parašas) (vėrd. paraiš.) (data)
 Suderino: (parašas) (vėrd. paraiš.) (data)

A.V.



V.I. Valstybinis miškotvarkos institutas
 LICENCIJOS NR.G-804-(545) IŠDUOTA 2008.09.25

Paraišos pareiškėjas	Vardas, pavardė	data
Patikrinęs	Algina Bertonevičienė	2017-11-16
Suderino	Loreta Andriulaitė	2017-11-16

A.V.



30



VALSTYBĖS ĮMONĖ REGISTRŲ CENTRAS

Livovo pl. 25-101, 09320 Vilnius, tel. (8 5) 2688 311, el. p. info@registrucentras.lt

REGISTRŲ CENTRAS

NEKILNOJAMOJO TURTO REGISTRO CENTRINIO DUOMENŲ BANKO IŠRAŠAS

2019-05-24 08:58:17

1. Nekilnojamojo turto registre įregistruotas turtas:

Registro Nr.: 4402339246
Registruotas žemės sklypas
Sudarymo data: 2019-04-15
Radvilškio r. sav., Sidabravo sen., Vėrpėčių k.

2. Nekilnojamojo turto dalitai:

2.1. Žemės sklypas
Radvilškio r. sav., Sidabravo sen., Vėrpėčių k.
Unikalus dalio numeris: 4400-5157-4590

Žemės sklypo kadastro numeris ir kadastro vietovės pavadinimas: 718330005:164 Vėdaktų k.v.

Dalio pagrindinė naudojimo paskirtis: Miškų ūkis

Žemės sklypo naudojimo būdas: Ūkiniu miškų sklypai

Žemės sklypo plotas: 1,1659 ha

Žemės ūkio naudmenų plotas viso: 0,0006 ha

iš jo: anamos žemės plotas: 0,0006 ha

Mško žemės plotas: 1,1653 ha

Nusausintas žemės plotas: 0,0656 ha

Žemės ūkio naudmenų našumo balas: 31,8

Mėšavimų įspas: Žemės sklypas suformuotas atliekant kadastrinius matavimus

Indeksuota žemės sklypo vertė: 2166 Eur

Indeksuota miško vertė: 2166 Eur

Indeksuota miško medynų vertė: 1888 Eur

Žemės sklypo vertė: 568 Eur

Mško žemės ir medynų vertė: 568 Eur

Mško medynų vertė: 393 Eur

Vidutinė rinkos vertė: 2463 Eur

Vidutinės rinkos vertės nustatymo data: 2019-04-15

Vidutinės rinkos vertės nustatymo būdas: Masiniai vertinimai

Kadastro duomenų nustatymo data: 2019-04-03

3. Dalio priklausiniai iš kito registro: įrašų nėra

4. Nuosavybė:

4.1.

Nuosavybės teisė

Savininkas: LIETUVOS RESPUBLIKA, a.k. 111105555

Dalikas: žemės sklypas Nr. 4400-5157-4590, aprašytas p. 2.1.

Įregistravimo pagrindas: 2019-04-02 Nacionalinės žemės tarnybos teritorinio skyriaus vedėjo sprendimas Nr. 30SK-354-(14.30.110.)

Įrašas galioja: Nuo 2019-04-18

5. Vaistybės ir savivaldybių žemės patikėjimo teisė:

5.1.

Valstybinė žemės patikėjimo teisė

Patikėtinis: Nacionalinė žemės tarnyba prie Žemės ūkio ministerijos, a.k. 188704927

Dalikas: žemės sklypas Nr. 4400-5157-4590, aprašytas p. 2.1.

Įregistravimo pagrindas: 2019-04-02 Nacionalinės žemės tarnybos teritorinio skyriaus vedėjo sprendimas Nr. 30SK-354-(14.30.110.)

Įrašas galioja: Nuo 2019-04-18

6. Kitos dalitinės teisės: įrašų nėra

7. Juridiniai faktai: įrašų nėra

8. Žymos: įrašų nėra

9. Specializacijos žemės ir mško naudojimo sąlygos:

9.1.

XXVI. Miško naudojimo apribojimai

Dalikas: žemės sklypas Nr. 4400-5157-4590, aprašytas p. 2.1.

Įregistravimo pagrindas: 2019-04-02 Nacionalinės žemės tarnybos teritorinio skyriaus vedėjo sprendimas Nr. 30SK-354-(14.30.110.)

Plotas: 1,1653 ha

Įrašas galioja: Nuo 2019-04-15

9.2.

XXI. Žemės sklypai, kuriuose įrengtos priklausančios melioracijos sistemos bei įrenginiai

Dalikas: žemės sklypas Nr. 4400-5157-4590, aprašytas p. 2.1.

Įregistravimo pagrindas: 2019-04-02 Nacionalinės žemės tarnybos teritorinio skyriaus vedėjo sprendimas Nr. 30SK-354-(14.30.110.)

Plotas: 0,0656 ha

Įrašas galioja: Nuo 2019-04-15

10. Dalio registravimas ir kadastro žymos:

40

- 10.1. Kadastriņius matavinius atliko (kadastro žymė)
LORETA ANDRIUSIENE
Daktas: žemės sklypas Nr. 4400-5157-4580, aprašymas p. 2.1.
Įregistravimo pagrindas: 2014-04-17 Kv. atifikacijos pažymėjimas Nr. ŽM-M-2029
2019-01-03 Ne kilnojamojo daikto kadastro duomenų byla
Įrašas galioja: Nuo 2019-04-15
- 10.2. Suformuotas naujas (daikto registravimas)
Daktas: žemės sklypas Nr. 4400-5157-4580, aprašymas p. 2.1.
Įregistravimo pagrindas: 2019-04-02 Nacionalinėje žemės tarnybos teritorinio skyriaus vedėjo sprendimas
Nr. 30SK-354-(14.30.110.)
Įrašas galioja: Nuo 2019-04-15

11. Registro pastabos ir nuorodos: įrašų nėra

12. Kita informacija: įrašų nėra

13. Informacija apie duomenų sandorinių tikslinimų: įrašų nėra

2019-05-24 08:58:17

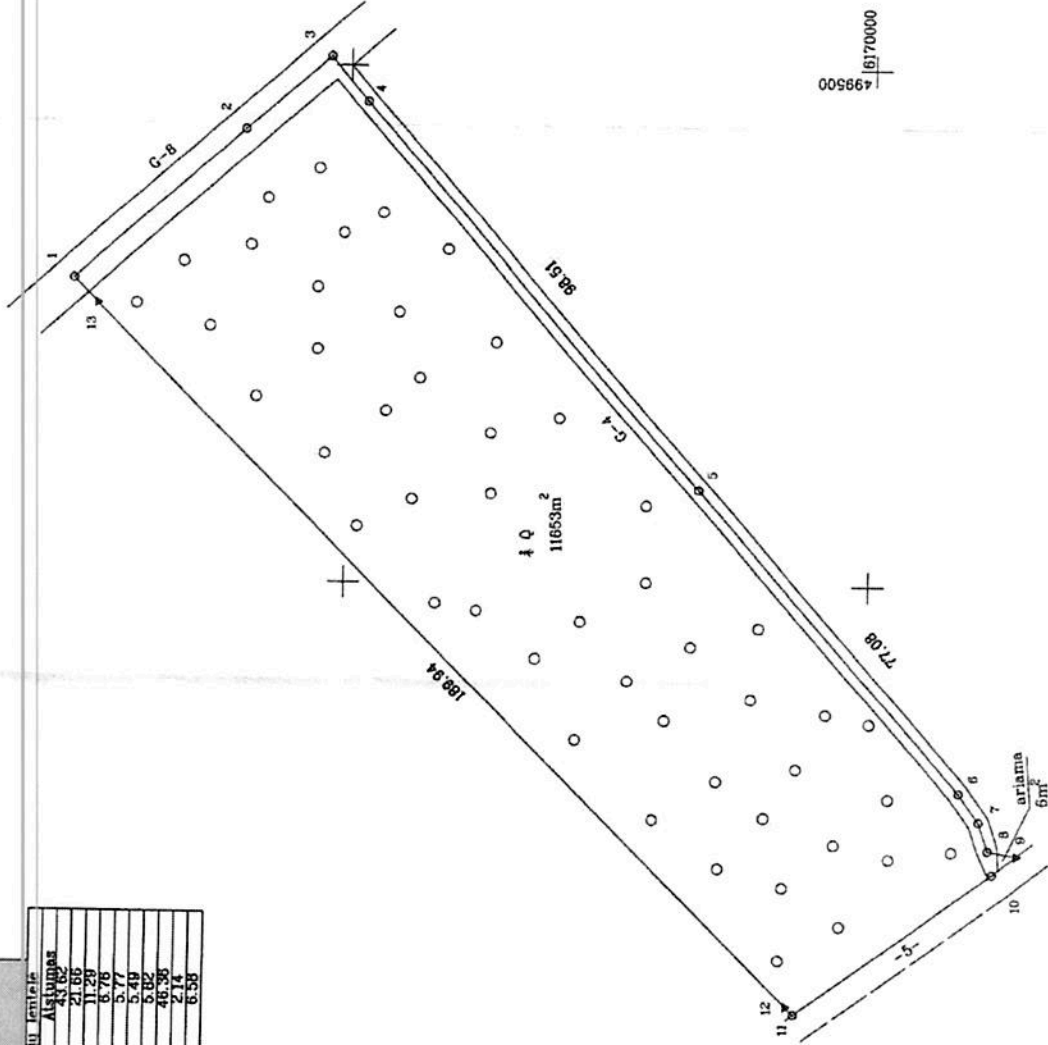
Dokumentą atspausdino

ALGIMA BARTOSEVIČIENE

ŽEMĖS SKLYPO PLANAS M 1:1000

Sklypo plotas 11659 m²

Linijų apibrėžčių lentelė	Atstumas
1-2	21,86
2-3	11,29
3-4	8,76
4-5	5,77
5-6	5,49
6-7	5,82
7-8	46,96
8-9	2,14
9-10	6,58



Kadastras:	vietovė	Vedakty	bioklas					sklypas
Žemės sklypo kadastro Nr.		7	1	8	3	0	0	5
Gatvės namo Nr.	projekt. Nr.	1020						
Kaimas (miestelis)	Verpčių							
Seniūnija	Sidabravo							
Miestelis (rajonas)	Radviliškio							
Apkritis	Siaulių							
Greitumybė	Greitimo žemės sklypo kadastro Nr.	Pavėlavos						
1-2	7160/0008:22							
2-3	7160/0008:76							
3-9	7163/0005:138							
9-11	7183/0005:14	5 m pločio kelias						

Su pažankintomis veļovę žemės sklypo ribomis, aprašytais 2017-10-05 žemės sklypo porenkinimo-pardavimo akte, ir pūslatytu ploto sūlinku Žemės savininkas (naudotojas):

V. Valstybinių miškų urėdija
(vardas, pavardė) *[Signature]* **MENTUMIS (parašas)**

Nacionalinės žemės tarnybos prie Žemės ūkio ministerijos
Radviliškio skyrius

Paikrinio:
Suderinto:
(parašas) (vardas, pavardė) (data)



V. Valstybinių miškų urėdija
Pramonės pr.11a, LT-51327 Kaunas, tel. (8 37) 490222
e.l.p. info@vmm.lt, įmonės kodas 132340980
įmonė neturi antspaudo

Pareigos	Vardas, pavardė	Įbala
Produktų patvirtinimo vadovas	Algimanta Barčauskienė	2018-06-28
Įrengimo specialistė	Loreta Andriūnaitė	2018-06-28



44

