



VALSTYBĖS ĮMONĖ REGISTRŲ CENTRAS  
Luvos g. 25-101, 09320 Vilnius, tel. (8 5) 2688 262, faks. (8 5) 2688 311, el.p. info@registrucentras.lt

REGISTRŲ CENTRAS

## NEKILNOJAMOJO TURTO REGISTRO CENTRINIO DUOMENŲ BANKO IŠRAŠAS

2019-06-19 08:05:55

## 1. Nekilnojamojo turto registre įregistruotas turas:

Registro Nr.: 44/2350153  
Registro tipas: Žemės sklypas  
Sudarymo data: 2019-06-29

Marijampolės sav., Igliaukos sen., Jacentavo k.

## 2. Nekilnojamojo turto dalys:

2.1. Žemės sklypas  
Marijampolės sav., Igliaukos sen., Jacentavo k.  
Unikalus dalies numeris: 4400-5214-5834  
Zemės sklypo kadastro numeris ir kadastro vietovės pavadinimas: 5132/0003.335 Igliaukos k.v.  
Dalio pagrindinė naudojimo paskirtis: Miškių ūkių  
Zemės sklypo naudojimo būdas: Ūkininių miškų sklypai  
Zemės sklypo plotas: 4.9576 ha  
Miško žemės plotas: 4.9576 ha  
Zemės ūkio naudmenų našumo balas: 27.0  
Matavimų tipas: Žemės sklypas suformuotas atliekant kadastrinius matavimus  
Indeksuota žemės sklypo vertė: 6917 Eur  
Indeksuota miško vertė: 6917 Eur  
Indeksuota miško medynų vertė: 6221 Eur  
Zemės sklypo vertė: 1731 Eur  
Miško žemės ir medynų vertė: 1731 Eur  
Miško medynų vertė: 1296 Eur  
Vidutinė rinkos vertė: 8591 Eur  
Vidutinės rinkos vertės nustatymo data: 2019-05-29  
Vidutinės rinkos vertės nustatymo būdas: Masinė tvirtinimas  
Kadastro duomenų nustatymo data: 2019-02-28

## 3. Dalies priklašiniai iš kito registro: įrašų nėra

## 4. Nuosavybė:

4.1. Nuosavybės teisė  
Savininkas: LIETUVOS RESPUBLIKA, a.k. 111109555  
Daiktas: žemės sklypas Nr. 4400-5214-5834, aprašytas p. 2.1.  
Įregistravimo pagrindas: 2019-05-21 Nacionalinės žemės tarnybos teritorinio skyriaus vedėjo sprendimas Nr. 20SK-790-(14.20.110.)  
Įrašas galioja: Nuo 2019-06-07

## 5. Valstybės ir savivaldybių žemės patikėjimo teisė:

5.1. Valstybinės žemės patikėjimo teisė  
Patikėtinis: Nacionalinė žemės tarnyba prie Žemės ūkio ministerijos, a.k. 188704927  
Daiktas: žemės sklypas Nr. 4400-5214-5834, aprašytas p. 2.1.  
Įregistravimo pagrindas: 2019-05-21 Nacionalinės žemės tarnybos teritorinio skyriaus vedėjo sprendimas Nr. 20SK-790-(14.20.110.)  
Įrašas galioja: Nuo 2019-06-07

## 6. Kitos daliktinės teisės:

6.1. Kelio servitutas - teisė naudotis pėsčiųjų taku (tarnaujantis)  
Daiktas: žemės sklypas Nr. 4400-5214-5834, aprašytas p. 2.1.  
Įregistravimo pagrindas: 2019-05-21 Nacionalinės žemės tarnybos teritorinio skyriaus vedėjo sprendimas Nr. 20SK-790-(14.20.110.)  
Plotas: 0.0468 ha  
Įrašas galioja: Nuo 2019-06-07

## 7. Juridiniai faktai: įrašų nėra

## 8. Žymos: įrašų nėra

## 9. Specialiosios žemės ir miško naudojimo sąlygos:

9.1. XXIX. Paviršinio vandens telkinių pakrantės apsaugos juostos  
Daiktas: žemės sklypas Nr. 4400-5214-5834, aprašytas p. 2.1.  
Įregistravimo pagrindas: 2019-05-21 Nacionalinės žemės tarnybos teritorinio skyriaus vedėjo sprendimas Nr. 20SK-790-(14.20.110.)  
Plotas: 0.3405 ha  
Įrašas galioja: Nuo 2019-05-29  
9.2. XXIX. Paviršinio vandens telkinių apsaugos zonos  
Daiktas: žemės sklypas Nr. 4400-5214-5834, aprašytas p. 2.1.  
Įregistravimo pagrindas: 2019-05-21 Nacionalinės žemės tarnybos teritorinio skyriaus vedėjo sprendimas Nr. 20SK-790-(14.20.110.)  
Plotas: 0.3105 ha  
Įrašas galioja: Nuo 2019-05-29

- 9.3. XXX. Peltės ir šaltiniai  
 Daiktas: žemės sklypas Nr. 4400-5214-5834, aprašymas p. 2.1.  
 Registravimo pagrindas: 2019-05-21 Nacionalinės žemės tarnybos teritorinio skyriaus vedėjo sprendimas Nr. 20SK-790-(14.20.110.)  
 Plotas: 1,4611 ha  
 Įrašas galioja: Nuo 2019-05-29
- 9.4. XXVI. Miško naudojimo apribojimai  
 Daiktas: žemės sklypas Nr. 4400-5214-5834, aprašymas p. 2.1.  
 Registravimo pagrindas: 2019-05-21 Nacionalinės žemės tarnybos teritorinio skyriaus vedėjo sprendimas Nr. 20SK-790-(14.20.110.)  
 Plotas: 4,9676 ha  
 Įrašas galioja: Nuo 2019-05-29
- 9.5. XXIII. Naudingųjų iškasenų telkiniai  
 Daiktas: žemės sklypas Nr. 4400-5214-5834, aprašymas p. 2.1.  
 Registravimo pagrindas: 2019-05-21 Nacionalinės žemės tarnybos teritorinio skyriaus vedėjo sprendimas Nr. 20SK-790-(14.20.110.)  
 Plotas: 2,9562 ha  
 Įrašas galioja: Nuo 2019-05-29

## 10. Daikto registravimas ir kadastro žymės:

- 10.1. Kadastrinius matavimus atliko (kadastro žymė)  
 KESTUTIS STUMBRYS  
 Daiktas: žemės sklypas Nr. 4400-5214-5834, aprašymas p. 2.1.  
 Registravimo pagrindas: 2008-10-15 Kvalifikacijos pažymėjimas Nr. 2M-M-731  
 2019-02-28 Nekilnojamojo daikto kadastro duomenų byla  
 Įrašas galioja: Nuo 2019-05-29
- 10.2. Suformuotas naujas (daikto registravimas)  
 Daiktas: žemės sklypas Nr. 4400-5214-5834, aprašymas p. 2.1.  
 Registravimo pagrindas: 2019-05-21 Nacionalinės žemės tarnybos teritorinio skyriaus vedėjo sprendimas Nr. 20SK-790-(14.20.110.)  
 Įrašas galioja: Nuo 2019-05-29

## 11. Registro pastabos ir nuorodos: įrašų nėra

## 12. Kita informacija: įrašų nėra

## 13. Informacija apie duomenų sandoriui tikslinimą: įrašų nėra


2019-06-19 09:05:55

## Dokumentą atspausdino

DAINA BARTUŠKEVIČIENE



Elzbieta Pliakaitė, Mairijū Pliakaitė  
 ir Kęstutis Stumbras  
 Vyriausioji spaudos sekretorė  
 Loreta Kucperaitienė



Žemės sklypo išdėstymo schema

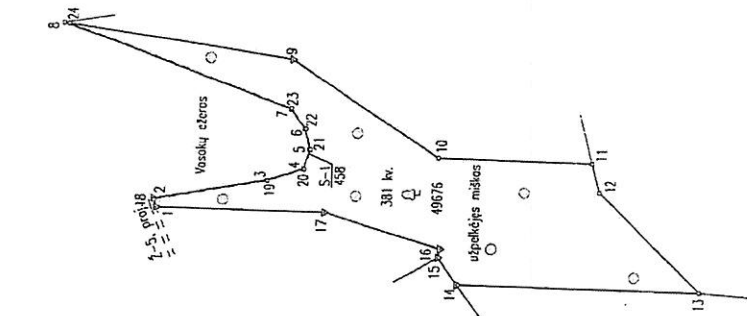
**ŽEMĖS SKLYPO PLANAS M 1:5000**  
Sklypo plotas 49676 m<sup>2</sup>

Kadastrinė vietovės pavadinimas:		Iglaukės	
Žemės sklypo kadastrinis numeris	kodas	blokas	sklypas
511320003	5113	2000	3
Išdėstymas:			
Regionas/Savivaldybė	Marijampolė		
Seniūnija	Iglaukės		
Cyvenamoji vietovė	Jacimlavo		
Galvė, namo Nr.	S&L Nr. proj. plane 503		

Gretimybė	Gretimoms žemės sklypo kadastrinis Nr.	Pastabas
1-2		5m kelias
2-8		Vasakų ežeras
8-11	5132/0003.0153	
11-13	5132/0003.0228	
13-14	5132/0003.0161	
14-15	5132/0003.0272	
15-1	5132/0003.0232	

Su pagal 2019 m. vasario mėn. 28 d. atliktą žemės sklypo ribų pažanklinimą-parodymą parengtame žemės sklypo plane išrašytiomis ribomis ir apskaičiuotu žemės sklypo plotu sutinku:

Lietuvos Respublika ..... (parašai) ..... (data)



Linijų orientacijų lentelė	Atstumai
Gretimybė 1-2	9,07
2-3	114,86
3-4	38,10
4-5	19,96
5-6	20,58
6-7	24,59
7-8	241,17
8-9	210,59
9-10	171,66
10-11	152,82
11-12	30,82
12-13	140,00
13-14	241,62
14-15	32,41
15-16	0,84
16-17	120,95
17-1	197,83

Nuorašas fikras

Norma

Jonas kodas 302513316  
Ūkininkų g.10a, Marijampolė, LT-66006  
Tel. 8-393-56538

Pareigos: *[Signature]* Vardas, pavardė: *[Signature]*  
Direktorius A.V. *[Signature]* Andrius Kovalauskas  
Močiutinkas *[Signature]* Kęstutis Stumbrys

2019-02-20  
2019-02-20

Kalibravimo sertifikacijos pažymėjimo Nr.: 2M-M-731



\* 2 0 9 2 7 1 1 7 9 7 \*





VALSTYBĖS ĮMONĖ REGISTRŲ CENTRAS  
Luvova g. 25-101, 09320 Vilnius, tel. (8 5) 2688 262, faks: (8 5) 2688 311, elp. info@registrucentras.lt

REGISTRŲ CENTRAS

NEKILNOJAMOJO TURTO REGISTRO CENTRINIO DUOMENŲ BANKO IŠRAŠAS

1. Nekilnojamojo turto registre įregistruotas turas: 2019-09-12 14:21:18

Registro Nr.: 44/2324518  
Registro tipas: Žemės sklypas  
Sudarymo data: 2019-02-20  
Marijampolės sav., Sasnavos sen., Bebruliškės k.

2. Nekilnojamojį daiktai:

2.1. Žemės sklypas  
Marijampolės sav., Sasnavos sen., Bebruliškės k.  
Unikalūs daikto numeris: 4400-5103-7031  
pavadinimas: 5126/0002351 Gavaltuvos k.v.  
Daikto pagrindinė naudojimo paskirtis: Miškų ūkio  
Žemės sklypo naudojimo būdas: Ūkinį miškų sklypai  
Žemės sklypo plotas: 2.2484 ha  
Žemės ūkio naudmenų plotas viso: 1.8398 ha  
iš jų: pievų ir natūralių ganykų plotas: 1.8398 ha  
Mško žemės plotas: 0.0887 ha  
Kitos žemės plotas: 0.3429 ha  
Nusausintuos žemės plotas: 2.0306 ha  
Žemės ūkio naudmenų natūrumo balas: 32.8  
Mėlavimų tipas: Žemės sklypas suformuotas atliekant kadastrinius matavimus  
Indeksuota žemės sklypo vertė: 1200 Eur  
Indeksuota žemės sklypo vertė be miško: 1043 Eur  
Indeksuota miško vertė: 157 Eur  
Indeksuota miško medynų vertė: 134 Eur  
Sklypo vertė be miško žemės ir medynų: 694 Eur  
Žemės sklypo vertė: 694 Eur  
Miško žemės ir medynų vertė: 42 Eur  
Miško medynų vertė: 28 Eur  
Vidutinė rinkos vertė: 5274 Eur  
Vidutinės rinkos vertės nustatymo data: 2019-07-04  
Vidutinės rinkos vertės nustatymo būdas: Masinis vertinimas  
Kadastrinio duomenų nustatymo data: 2018-11-28

3. Daikto priklausiniai iš kito registro: įrašų nėra

4. Nuosavybė:

4.1.

Nuosavybės teisė  
Savininkas: LIETUVOS RESPUBLIKA, a.k. 11105655  
Daiktas: žemės sklypas Nr. 4400-5103-7031, aprašytas p. 2.1.  
Registavimo pagrindas: 2019-02-06 Nacionalinės žemės tarnybos teritorinio skyriaus vedėjo sprendimas Nr. 20SK-331-(14.20.110).  
Įrašas galioja: Nuo 2019-07-15

5. Valstybės ir savivaldybių žemės patikėjimo teisė:

5.1.

Valstybinės žemės patikėjimo teisė  
Patikėtinis: Nacionalinė žemės tarnyba prie Žemės ūkio ministerijos, a.k. 188704927  
Daiktas: žemės sklypas Nr. 4400-5103-7031, aprašytas p. 2.1.  
Registavimo pagrindas: 2019-02-06 Nacionalinės žemės tarnybos teritorinio skyriaus vedėjo sprendimas Nr. 20SK-331-(14.20.110).  
Įrašas galioja: Nuo 2019-07-15

6. Kitos daiktinės teisės: įrašų nėra

7. Juridiniai faktai: įrašų nėra

8. Žymos: įrašų nėra

9. Specialiosios žemės ir miško naudojimo sąlygos:

9.1.

XXI. Žemės sklypai, kuriuose įrengtos valstybei priklausantių mėloracijos sistemos bei įrenginiai  
Daiktas: žemės sklypas Nr. 4400-5103-7031, aprašytas p. 2.1.  
Registavimo pagrindas: 2019-02-06 Nacionalinės žemės tarnybos teritorinio skyriaus vedėjo sprendimas Nr. 20SK-331-(14.20.110).  
Plotas: 20489.00 kv. m.  
Įrašas galioja: Nuo 2019-07-04

2019-09-12 14:21:18

9.2.

XXVI, Miesto naudojimo apribojimai

Daiktas: žemės sklypas Nr. 4400-5103-7031, aprašymas p. 2.1.

registravimo pagrindas: 2019-02-06 Nacionalinės žemės tarnybos teritorinio skyriaus vedėjo sprendimas Nr. 20SK-331-(14.20.110.)

Plotas: 696,00 kv. m

prašas galioja: Nuo 2019-07-04

9.3.

V. Aerodromo apsaugos zonos

Daiktas: žemės sklypas Nr. 4400-5103-7031, aprašymas p. 2.1.

registravimo pagrindas: 2019-02-06 Nacionalinės žemės tarnybos teritorinio skyriaus vedėjo sprendimas Nr. 20SK-331-(14.20.110.)

Plotas: 22484,00 kv. m

prašas galioja: Nuo 2019-07-04

**10. Daikto registravimas ir kadastro žymos:**

10.1.

Kadastrinius matavimus atliko (kadastro žyma)

INGA SARPALIENĖ

Daiktas: žemės sklypas Nr. 4400-5103-7031, aprašymas p. 2.1.

registravimo pagrindas: 2008-09-03 Kvalifikacijos pažymėjimas Nr. 2M-M-652  
2018-11-28 Naktinio daikto kadastro duomenų byla

prašas galioja: Nuo 2019-07-04

10.2.

Suformuotas naujas (daikto registravimas)

Daiktas: žemės sklypas Nr. 4400-5103-7031, aprašymas p. 2.1.

registravimo pagrindas: 2019-02-06 Nacionalinės žemės tarnybos teritorinio skyriaus vedėjo sprendimas Nr. 20SK-331-(14.20.110.)

prašas galioja: Nuo 2019-07-04

**11. Registro pastabos ir nuorodos: įrašų nėra****12. Kita informacija: įrašų nėra****13. Informacija apie duomenų sandorilų tikslinimą: įrašų nėra**

2019-09-12 14:21:18

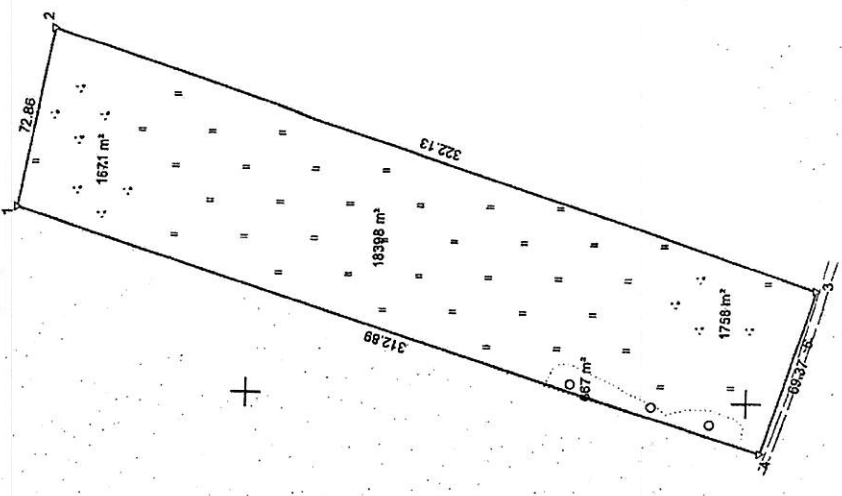

Dokumentą atspausdino

DAINA BARTUŠKEVIČIENĖ

Kopija tikra



**ŽEMĖS SKLYPO PLANAS M 1:2000**  
 Sklypo plotas 22494 m<sup>2</sup>



Kadastras:	vietovė	Gavalltuvos	blokas	sklypas
Žemės sklypo kadaistro Nr.	5	1	2	6 0 0 0 2
Savivaldybė	Marijampolės			
Senūnija	Senavos			
Gyvenamoji vietovė	Bebruliškės k.			
Garvė, namo Nr.	Proj. Nr. 273-5			

Gretimybė	Gretimoms žemės sklypo kadaistro Nr.	Pastabos
1-2	5126/0002: 74	
2-3	5126/0002: 321	
3-4		
4-1	5126/0002: 27	6 m kelias

Nuorašas tikras

Su paženkintomis vietovėje žemės sklypo ribomis, aprašytomis 2018 m. spalio mėn. 22 d. žemės sklypo paženklinimo-parodymo akte, ir nustatytu ploto sutinku:  
 Žemės sklypo savininkas(naudotojas):

I. Lietuvos Respublika  
 (vardas, pavardė)

**UAB "Metrum LT"**

Parcisgos	Paršas	Vardas ir pavardė:	Data
Dirktony	MATINJAK	VYTAUTAS POZARSKAS	2018-10-22
Mėninko kvalifikėjyos pažymėjimo Nr.:	2N-PL-652	INGA ŠARPALIENĖ	2018-10-22
GEO OBJEKTO KODAS: 4400-5103-7031			



6061800

6061800

469800

469800

469800





VALSTYBĖS ĮMONĖ REGISTRŲ CENTRAS  
Livojo g. 25-101, 09320 Vilnius, tel. (8 5) 2688 262, faks. (8 5) 2688 311, e.l.p. info@registrucentras.lt

REGISTRŲ CENTRAS

NEKILNOJAMOJO TURTO REGISTRO CENTRINIO DUOMENŲ BANKO IŠRAŠAS

2019-09-12 15:36:25

1. Nekilnojamojo turto registre įregistruotas turtas:  
Registro Nr.: 44/2375393  
Registro tipas: Žemės sklypas  
Sudarymo data: 2019-09-28

Marijampolės sav., Sasnavos sen., Klevinės k.

2. Nekilnojamoji daiktai:

2.1.

Žemės sklypas  
Marijampolės sav., Sasnavos sen., Klevinės k.  
Žemės sklypo kadastro numeris: 4400-5269-3220  
viešosios pavadinimas: 5190/0003:139 Varnabūdės miško k.v.  
Daikto pagrindinė naudojimo paskirtis: Miškų ūkis  
Žemės sklypo naudojimo būdas: Ūkinių miškų sklypai  
Žemės sklypo plotas: 0.4026 ha  
Žemės ūkio naudmenų plotas viso: 0.3560 ha  
iš jo: pievų ir natūralių ganyklų plotas: 0.3560 ha  
Vandens telkinių plotas: 0.0109 ha  
Kitos žemės plotas: 0.0357 ha  
Žemės ūkio naudmenų našumo balas: 25.0  
Matavimų tipas: Žemės sklypas suformuotas atliekant kadastrinius matavimus  
Indeksuota žemės sklypo vertė: 181 Eur  
Žemės sklypo vertė: 113 Eur  
Vidutinė rinkos vertė: 855 Eur  
Vidutinės rinkos vertės nustatymo data: 2019-08-29  
Kadastru duomenų nustatymo būdas: Masinis vertinimas  
Kadastru duomenų nustatymo data: 2019-05-22

3. Daikto priklausiniai iš kito registro: įrašų nėra

4. Nuosavybė:

4.1.

Nuosavybės teisė  
Savininkas: LIETUVOS RESPUBLIKA, a.k. 111105555  
Daiktas: žemės sklypas Nr. 4400-5269-3220, aprašytas p. 2.1.  
[registravimo pagrindas: 2019-08-13 Nacionalinės žemės tarnybos teritorinio skyriaus vedėjo sprendimas Nr. 20SK-1203-(14.20.110.)  
[rašas galioja: Nuo 2019-09-05

5. Valstybės ir savivaldybių žemės patikėjimo teisės:

5.1.  
Valstybinės žemės patikėjimo teisė  
Patikėtinis: Nacionalinė žemės tarnyba prie Žemės ūkio ministerijos, a.k. 188704927  
Daiktas: žemės sklypas Nr. 4400-5269-3220, aprašytas p. 2.1.  
[registravimo pagrindas: 2019-08-13 Nacionalinės žemės tarnybos teritorinio skyriaus vedėjo sprendimas Nr. 20SK-1203-(14.20.110.)  
[rašas galioja: Nuo 2019-09-05

6. Kitos daiktinės teisės: įrašų nėra

7. Juridiniai faktai: įrašų nėra

8. Žymos: įrašų nėra

9. Specialiosios žemės ir miško naudojimo sąlygos:

9.1.

XXVI. Miško naudojimo apribojimai

Kopija tikra

Daiktas: žemės sklypas Nr. 4400-5269-3220, aprašytas p. 2.1.  
[registravimo pagrindas: 2019-08-13 Nacionalinės žemės tarnybos teritorinio  
skyriaus vedėjo sprendimas Nr. 20SK-1203-(14.20.110.)  
Plotas: 3917.00 kv. m.  
[rašas galioja: Nuo 2019-08-29

10. Daikto registravimas ir kadastro žymos:  
10.1. Kadastrinius matavimus atliko (kadastro žyma)  
KĖSTUTIS STUMBERYS  
Daiktas: žemės sklypas Nr. 4400-5269-3220, aprašytas p. 2.1.  
[registravimo pagrindas: 2008-10-15 Kvalifikacijos pažymėjimas Nr. 2M-M-731  
2019-05-22 Nekilnojamojo daikto kadastro duomenų byla  
[rašas galioja: Nuo 2019-08-29
- 10.2. Suformuotas naujas (daikto registravimas)  
Daiktas: žemės sklypas Nr. 4400-5269-3220, aprašytas p. 2.1.  
[registravimo pagrindas: 2019-08-13 Nacionalinės žemės tarnybos teritorinio  
skyriaus vedėjo sprendimas Nr. 20SK-1203-(14.20.110.)  
[rašas galioja: Nuo 2019-08-29

11. Registro pastabos ir nuorodos: įrašų nėra

12. Kita informacija: įrašų nėra

13. Informacija apie duomenų sandoriui tikslinimą: įrašų nėra

2019-09-12 15:36:29



Dokumentą atspausdino  
Registratore eksperte

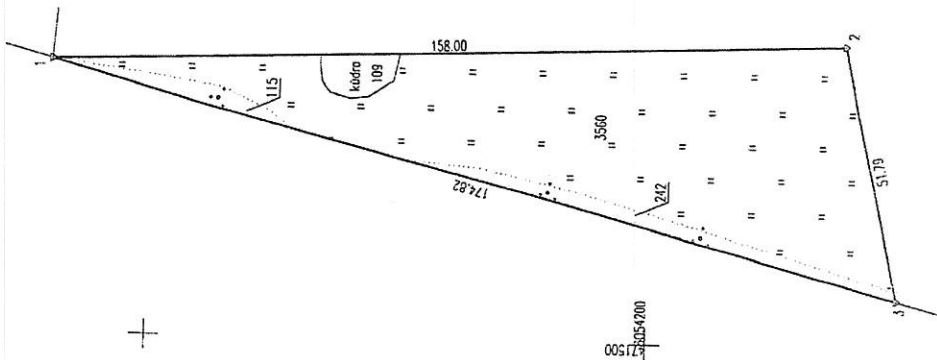
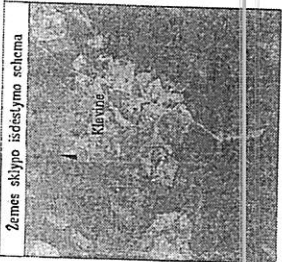
IRENA  
LATVINSKIENE



Konstatavimas

Valstybinis žemės registras  
Lietuvos Respublika

**ŽEMĖS SKLYPO PLANAS M 1:1000**  
 Sklypo plotas 4026 m<sup>2</sup>



Kadastro vietovės pavadinimas		Varnabūdės miško	
Žemės sklypo kadastro numeris		kodas	sklypas
		5 1 9 0 0 0 0 3	
Rajonas/šarvaidybė	Marijampolės		
Sentinija	Susnauvos		
Gyvenamoji vietovė	Klevinės		
Galvė, namo Nr.	Skł.Nr. proj.plane 173-1		

Greitlybė	Greitimo žemės sklypo kadastro Nr.	Pastabas
1-2	5190/0003.0040	
2-3	5190/0003.0044	
3-1	5100/0003.0097	

Su pagal 2019 m. gegužės mėn 22 d. atliktą žemės sklypo ribų patikrinimą parodymą parengtame žemės sklypo plane išvaizydoms ribomis ir apskaičiuotu žemės sklypo plotu sulinku:  
 Lietuvos Respublika ..... (parašas) ..... (data)

**Nuorašas tikras**

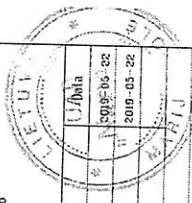


Norma

Įmonės kodas 302513346  
 Orlininko g.10a, Marijampolė, LT-66305  
 Tel. 8-313-565398

Parėigos: [Signature]  
 Direktorius: [Signature]  
 Mėtininkas: [Signature]

Vardas, pavardė: [Signature]  
 Adresas: Klevinės Klevlaukus  
 Mėtininkas: Kęstutis Stumbrys



Mėtininko kvalifikacijos pažinėjimo Nr.: 2M-M-731







VALSTYBĖS ĮMONĖ REGISTRŲ CENTRAS

Lvovo g. 25-101, 09320 Vilnius, tel. (8 5) 2688 262, faks. (8 5) 2688 311, el.p. info@registrucentras.lt

REGISTRŲ CENTRAS

## NEKILNOJAMOJO TURTO REGISTRO CENTRINIO DUOMENŲ BANKO IŠRAŠAS

1. Nekilnojamojo turto registre įregistruotas turtas:	2019-10-09 11:08:42
Registro Nr.: 44/2382665 Registro tipas: Žemės sklypas Sudarymo data: 2019-09-26	
Marijampolės sav., Sasnavos sen., Klevinės k.	
2. Nekilnojamieji daiktai:	
2.1.	Žemės sklypas Marijampolės sav., Sasnavos sen., Klevinės k.
Žemės sklypo kadastro numeris ir kadastro vietovės pavadinimas: 5190/0003:140 Varnabūdės miško k.v.	
Unikalus daikto numeris: 4400-5292-8630	
Daikto pagrindinė naudojimo paskirtis: Miškų ūkio	
Žemės sklypo naudojimo būdas: Ūkinių miškų sklypai	
Žemės sklypo plotas: 0.2992 ha	
Žemės ūkio naudmenų plotas viso: 0.2023 ha	
iš jo: ariamos žemės plotas: 0.2023 ha	
Kitos žemės plotas: 0.0969 ha	
Žemės ūkio naudmenų našumo balas: 25.0	
Matavimų tipas: Žemės sklypas suformuotas atliekant kadastrinius matavimus	
Indeksuota žemės sklypo vertė: 102 Eur	
Žemės sklypo vertė: 64 Eur	
Vidutinė rinkos vertė: 636 Eur	
Vidutinės rinkos vertės nustatymo data: 2019-09-26	
Vidutinės rinkos vertės nustatymo būdas: Masinis vertinimas	
Kadastro duomenų nustatymo data: 2019-05-22	
3. Daikto priklausiniai iš kito registro: įrašų nėra	
4. Nuosavybė:	
4.1.	Nuosavybės teisė Savininkas: LIETUVOS RESPUBLIKA, a.k. 111105555 Daiktas: žemės sklypas Nr. 4400-5292-8630, aprašytas p. 2.1. Įregistravimo pagrindas: 2019-09-12 Nacionalinės žemės tarnybos teritorinio skyriaus vedėjo sprendimas Nr. 20SK-1409-(14.20.110.) Įrašas galioja: Nuo 2019-09-26
5. Valstybės ir savivaldybių žemės patikėjimo teisė:	
5.1.	Valstybinė žemės patikėjimo teisė Patikėtinis: Nacionalinė žemės tarnyba prie Žemės ūkio ministerijos, a.k. 188704927 Daiktas: žemės sklypas Nr. 4400-5292-8630, aprašytas p. 2.1. Įregistravimo pagrindas: 2019-09-12 Nacionalinės žemės tarnybos teritorinio skyriaus vedėjo sprendimas Nr. 20SK-1409-(14.20.110.) Įrašas galioja: Nuo 2019-09-26
6. Kitos daiktinės teisės: įrašų nėra	
7. Juridiniai faktai: įrašų nėra	
8. Žymos: įrašų nėra	
9. Specialiosios žemės ir miško naudojimo sąlygos:	
9.1.	XXVI. Miško naudojimo apribojimai Daiktas: žemės sklypas Nr. 4400-5292-8630, aprašytas p. 2.1. Įregistravimo pagrindas: 2019-09-12 Nacionalinės žemės tarnybos teritorinio skyriaus vedėjo sprendimas Nr. 20SK-1409-(14.20.110.) Plotas: 2992.00 kv. m Įrašas galioja: Nuo 2019-09-26
10. Daikto registravimas ir kadastro žymos:	
10.1.	Kadastrinius matavimus atliko (kadastro žyma) KĘSTUTIS STUMBRYŠ Daiktas: žemės sklypas Nr. 4400-5292-8630, aprašytas p. 2.1. Įregistravimo pagrindas: 2008-10-15 Kvalifikacijos pažymėjimas Nr. 2M-M-731 2019-05-22 Nekilnojamojo daikto kadastro duomenų byla Įrašas galioja: Nuo 2019-09-26
10.2.	Suformuotas naujas (daikto registravimas) Daiktas: žemės sklypas Nr. 4400-5292-8630, aprašytas p. 2.1. Įregistravimo pagrindas: 2019-09-12 Nacionalinės žemės tarnybos teritorinio skyriaus vedėjo sprendimas Nr. 20SK-1409-(14.20.110.) Įrašas galioja: Nuo 2019-09-26

---

11. Registro pastabos ir nuorodos: įrašų nėra

---

12. Kita informacija: įrašų nėra

---

13. Informacija apie duomenų sandoriui tikslinimą: įrašų nėra

---

2019-10-09 11:08:42

Dokumentą atspausdino


DAINA BARTUŠKEVIČIENĖ

Žemės sklypo išdėstymo schema

Klevinė

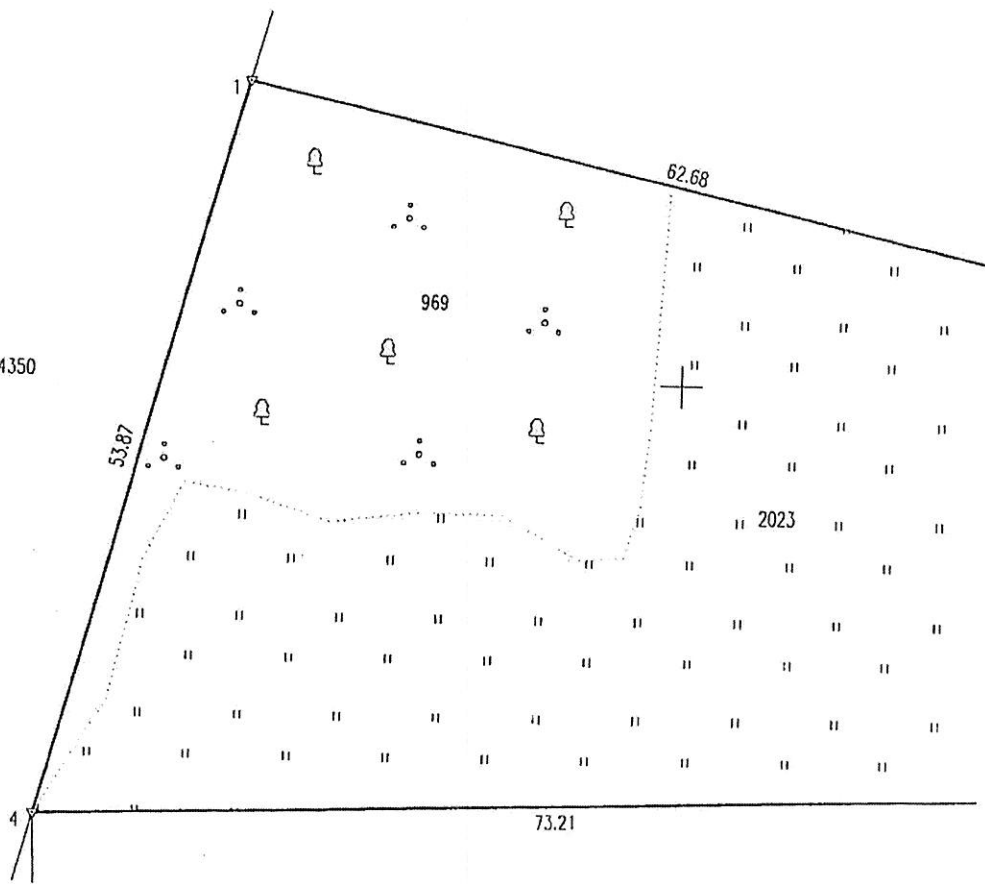
# ŽEMĖS SKLYPO PLANAS M

Sklypo plotas 2992



\* 2 1 0 1 3 4 8 5 9 3 \*

471550  
054350







VALSTYBĖS ĮMONĖ REGISTRŲ CENTRAS  
Luvio g. 25-101, 09320 Vilnius, tel. (8 5) 2668 262, faks. (8 5) 2668 311, el.p. info@registrucentras.lt

REGISTRŲ CENTRAS

**NEKILNOJAMOJO TURTO REGISTRO CENTRINIO DUOMENŲ BANKO IŠRAŠAS**

2019-09-05 13:18:30

**1. Nekilnojamojo turto registre įregistruotas turtas:**

Registro Nr.: 44/2375394  
Registro tipas: Žemės sklypas  
Sudarymo data: 2019-08-28

Marijampolės sav., Sasnavos sen., Smalinyčios k.

**2. Nekilnojamieji daiktai:**

2.1.

Žemės sklypas  
Marijampolės sav., Sasnavos sen., Smalinyčios k.  
Žemės sklypo kadastro numeris ir kadastro  
viešos pavadinimas: 4400-5269-3031

Daikto pagrindinė naudojimo paskirtis: Miškų ūkio  
Žemės sklypo naudojimo būdas: Ūkinių miškų sklypai

Žemės ūkio naudmenų plotas: 0.2000 ha  
iš jo: ariamos žemės plotas: 0.2000 ha  
Žemės ūkio naudmenų našumo balas: 25.0

Matavimų tipas: Žemės sklypas suformuotas atliekant kadastrinius matavimus

Indeksuota žemės sklypo vertė: 101 Eur

Žemės sklypo vertė: 63 Eur

Vidutinė rinkos vertė: 425 Eur

Vidutinės rinkos vertės nustatymo data: 2019-08-29

Vidutinės rinkos vertės nustatymo būdas: Masinis vertinimas

Kadastro duomenų nustatymo data: 2019-06-17

**3. Daikto priklausiniai iš kito registro: įrašų nėra**

**4. Nuosavybė:**

4.1.

Nuosavybės teisė

Savininkas: LIETUVOS RESPUBLIKA, a.k. 111105555

Daiktas: žemės sklypas Nr. 4400-5269-3031, aprašytas p. 2.1.

Įregistravimo pagrindas: 2019-08-13 Nacionalinės žemės tarnybos teritorinio skyriaus vedėjo sprendimas Nr. 20SK-1204-(14.20.110.)

Įrašas galioja: Nuo 2019-09-05

**5. Valstybės ir savivaldybių žemės patikėjimo teisė:**

5.1.

Valstybinės žemės patikėjimo teisė

Patikėtinis: Nacionalinė žemės tarnyba prie Žemės ūkio ministerijos, a.k. 188704927

Daiktas: žemės sklypas Nr. 4400-5269-3031, aprašytas p. 2.1.

Įregistravimo pagrindas: 2019-08-13 Nacionalinės žemės tarnybos teritorinio skyriaus vedėjo sprendimas Nr. 20SK-1204-(14.20.110.)

Įrašas galioja: Nuo 2019-09-05

**6. Kitos daiktinės teisės : įrašų nėra**

**7. Juridiniai faktai: įrašų nėra**

**8. Žymos: įrašų nėra**

**9. Specialiosios žemės ir miško naudojimo sąlygos:**

9.1.

Daiktas: žemės sklypas Nr. 4400-5269-3031, aprašytas p. 2.1.

Įregistravimo pagrindas: 2019-08-13 Nacionalinės žemės tarnybos teritorinio skyriaus vedėjo sprendimas Nr. 20SK-1204-(14.20.110.)

skyriaus vedėjo sprendimas Nr. 20SK-1204-(14.20.110.)

Plotas: 2000.00 kv. m

Įrašas galioja: Nuo 2019-08-29

VI. Elektros linijų apsaugos zonos

Daiktas: žemės sklypas Nr. 4400-5269-3031, aprašytas p. 2.1.

Įregistravimo pagrindas: 2019-08-13 Nacionalinės žemės tarnybos teritorinio skyriaus vedėjo sprendimas Nr. 20SK-1204-(14.20.110.)

Plotas: 83.00 kv. m

Įrašas galioja: Nuo 2019-08-29

10. Daikto registravimas ir kadastro žymos:

10.1. Kadastrinius matavimus atliko (kadastro žyma)

KĘSTUTIS STUMBRYŠ

Daiktas: žemės sklypas Nr. 4400-5269-3031, aprašytas p. 2.1.

Įregistravimo pagrindas: 2008-10-15 Kvalifikacijos pažymėjimas Nr. 2M-M-731

2019-06-17 Nekilnojamojo daikto kadastro duomenų byla

Įrašas galioja: Nuo 2019-08-29

Suformuotas naujas (daikto registravimas)

Daiktas: žemės sklypas Nr. 4400-5269-3031, aprašytas p. 2.1.

Įregistravimo pagrindas: 2019-08-13 Nacionalinės žemės tarnybos teritorinio skyriaus vedėjo sprendimas Nr. 20SK-1204-(14.20.110.)

Įrašas galioja: Nuo 2019-08-29

11. Registro pastabos ir nuorodos: įrašų nėra

12. Kita informacija: įrašų nėra

13. Informacija apie duomenų sandorui tikslinimą: įrašų nėra

2019-09-05 13:18:36

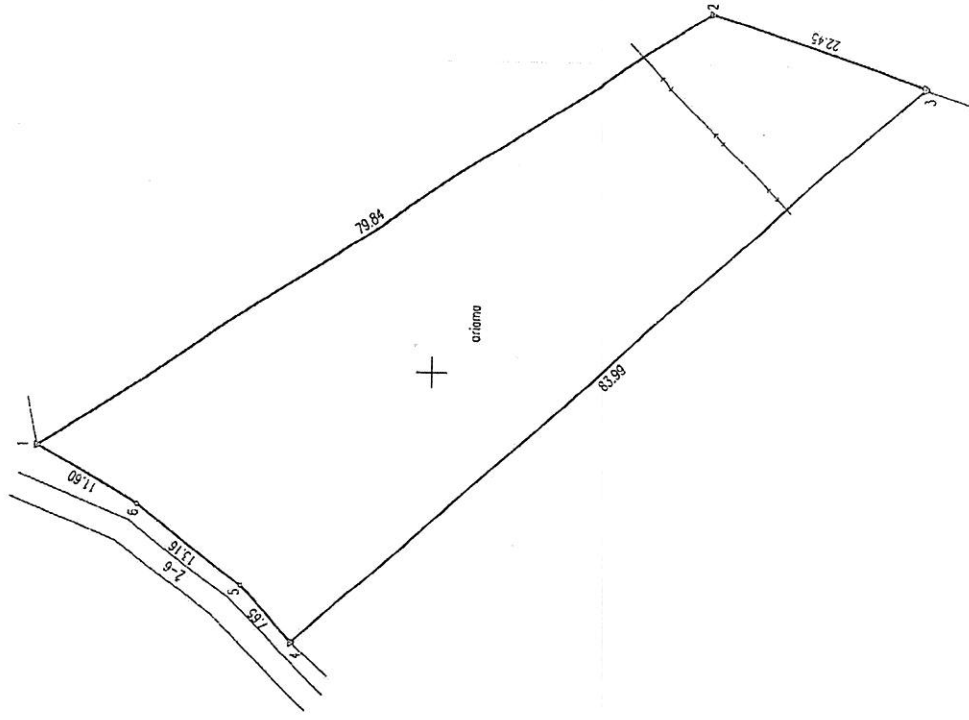
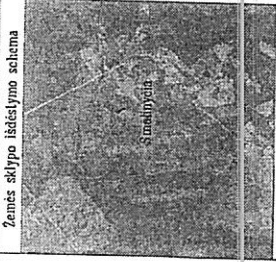
Dokumentą atspausdino  
Registratore eksperte



IRENA  
LATVINSKIENE



**ŽEMĖS SKLYPO PLANAS M 1:500**  
 Sklypo plotas 2000 m<sup>2</sup>



20098737073  
 126530  
 055450

Kadastro viėlos pavadinimas		Karnabūdės miško	
Žemės sklypo kadastro numeris		kodas	sklypas
		5 1 9 0 0 0 0 5	
Rajonas/Savivaldybė	Marijampolis		
Senūnija	Sėsnava		
Gyvenamoji vietovė	Smalinyčios		
Galvė, uždano Nr.	Sklyp. proj. plane 173-4		

Greitinybė	Grėdimo žemės sklypo kadastro Nr.	Pastabas
1-3	5190/0005:0091	
3-4	5190/0005:0103	
4-1		0m kelias

Su pagal 2010 m. gegužės mėn. 22 d. atliktą žemės sklypo ribų patikidinimą paruošiamą parengiamame žemės sklypo plane išvaizdomis ribomis ir apskaičiuotu žemės sklypo plotu sutinku.

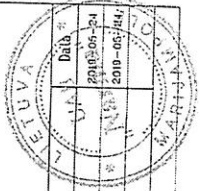
Lietuvos Respublika  
 [paršas] ..... (data)

**Nuorašas tikras**



Inžinieris kodas 3025133/16  
 Ukėninkų g. 10a, Marijampolis, LT-68306  
 Tel. 0-310-46530

Norma  
 Pareigos Pavardė Vardas, pavardė  
 Direktorius Andrius Kavaliauskas  
 Matininkas Kerutis Stumbyns



Mėtininko kvalifikacijos patvirtinimo Nr.: 2M-M-731





VALSTYBĖS ĮMONĖ REGISTRŲ CENTRAS  
Luvovo g. 25-101, 09320 Vilnius, tel. (8 5) 2688 252, faks. (8 5) 2088 311, el.p. info@registrucentras.lt

REGISTRŲ CENTRAS

NEKILNOJAMOJO TURTO REGISTRO CENTRINIO DUOMENŲ BANKO IŠRAŠAS

2019-10-01 10:18:38

1. Nekilnojamojo turto registre įregistruotas turtas:

Registro Nr.: 44/2383455  
Registro tipas: Žemės sklypas  
Sudarymo data: 2019-09-27

Marijampolės sav., Sasnavos sen., Smalinycios k.

2. Nekilnojamieji daiktai:

2.1.

Žemės sklypas  
Unikalus daikto numeris: 4400-5291-9741  
Marijampolės sav., Sasnavos sen., Smalinycios k.

Žemės sklypo kadastro numeris ir kadastro

vietovės pavadinimas: 5190/0005:114 Varnabūdės miško k.v.

Daikto pagrindinė naudojimo paskirtis: Miškų ūkio

Žemės sklypo naudojimo būdas: Ūkinių miškų sklypai

Žemės sklypo plotas: 1.4908 ha

Žemės ūkio naudmenų plotas viso: 1.4620 ha

iš jo: pievų ir natūralių ganyklų plotas: 1.4620 ha

Kitos žemės plotas: 0.0288 ha

Žemės ūkio naudmenų našumo balas: 28.0

Matavimų tipas: Žemės sklypas suformuotas atliekant kadastrinius matavimus

Indeksuota žemės sklypo vertė: 739 Eur

Žemės sklypo vertė: 462 Eur

Vidutinė rinkos vertė: 2870 Eur

Vidutinės rinkos vertės nustatymo data: 2019-09-27

Vidutinės rinkos vertės nustatymo būdas: Masinis vertinimas

Kadastro duomenų nustatymo data: 2019-07-08

3. Daikto priklausiniai iš kito registro: įrašų nėra

4. Nuosavybė:

4.1.

Nuosavybės teisė

Savininkas: LIETUVOS RESPUBLIKA, a.k. 111105555

Daiktas: žemės sklypas Nr. 4400-5291-9741, aprašytas p. 2.1.

Įregistravimo pagrindas: 2019-09-12 Nacionalinės žemės tarnybos teritorinio skyriaus vedėjo sprendimas Nr. 20SK-1410-(14.20.110.)

Įrašas galioja: Nuo 2019-10-01

5. Valstybės ir savivaldybių žemės patikėjimo teisė:

5.1.

Valstybinės žemės patikėjimo teisė

Patikėtinis: Nacionalinė žemės tarnyba prie Žemės ūkio ministerijos, a.k. 188704927

Daiktas: žemės sklypas Nr. 4400-5291-9741, aprašytas p. 2.1.

Įregistravimo pagrindas: 2019-09-12 Nacionalinės žemės tarnybos teritorinio skyriaus vedėjo sprendimas Nr. 20SK-1410-(14.20.110.)

Įrašas galioja: Nuo 2019-10-01

6. Kitos daiktinės teisės: įrašų nėra

7. Juridiniai faktai: įrašų nėra

8. Žymos: įrašų nėra

9. Specialiosios žemės ir miško naudojimo sąlygos:

9.1.

XXIX. Paviršinio vandens telkinių apsaugos zonos

Daiktas: žemės sklypas Nr. 4400-5291-9741, aprašytas p. 2.1.

11

registravimo pagrindas: 2019-09-12 Nacionalinės žemės tarnybos teritorinio skyriaus vedėjo sprendimas Nr. 20SK-1410-(14.20.110.)

Plotas: 11573.00 kv. m

Įrašas galioja: Nuo 2019-09-27

XXIX. Paviršinio vandens telkinių pakrantės apsaugos juostos

Daiktas: žemės sklypas Nr. 4400-5291-9741, aprašytas p. 2.1.

registravimo pagrindas: 2019-09-12 Nacionalinės žemės tarnybos teritorinio skyriaus vedėjo sprendimas Nr. 20SK-1410-(14.20.110.)

Plotas: 324.00 kv. m

Įrašas galioja: Nuo 2019-09-27

XXXI. Natūralios (užliejamosios ir sausminės) pievos bei ganyklos

Daiktas: žemės sklypas Nr. 4400-5291-9741, aprašytas p. 2.1.

registravimo pagrindas: 2019-09-12 Nacionalinės žemės tarnybos teritorinio skyriaus vedėjo sprendimas Nr. 20SK-1410-(14.20.110.)

Plotas: 3815.00 kv. m

Įrašas galioja: Nuo 2019-09-27

10. Daikto registravimas ir kadastro žymos:

10.1. Suformuotas naujas (daikto registravimas)

Daiktas: žemės sklypas Nr. 4400-5291-9741, aprašytas p. 2.1.

registravimo pagrindas: 2019-09-12 Nacionalinės žemės tarnybos teritorinio skyriaus vedėjo sprendimas Nr. 20SK-1410-(14.20.110.)

Įrašas galioja: Nuo 2019-09-27

10.2.

Kadastrinius matavimus atliko (kadastro žyma)

KESTUTIS STUMBERYS

Daiktas: žemės sklypas Nr. 4400-5291-9741, aprašytas p. 2.1.

registravimo pagrindas: 2008-10-15 Kvalifikacijos pažymėjimas Nr. 2M-M-731

2019-07-08 Nekilnojamojo daikto kadastro duomenų byla

Įrašas galioja: Nuo 2019-09-27

11. Registro pastabos ir nuorodos: įrašų nėra

12. Kita informacija: įrašų nėra

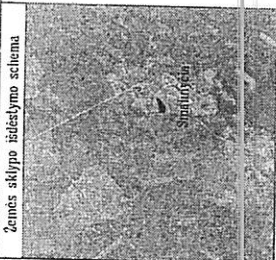
13. Informacija apie duomenų sandorui tikslinimą: įrašų nėra

2019-10-01 10:18:38

LAIMUTĖ  
MOCKIENĖ



Dokumentą atspausdino Vyresnioji registratorė



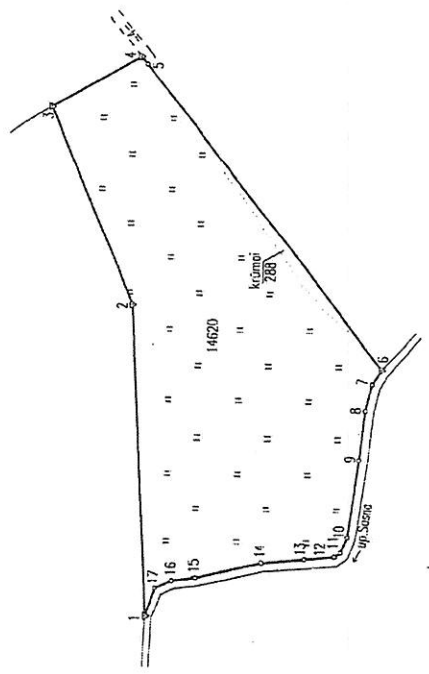
**ŽEMĖS SKLYPO PLANAS M 1:2000**  
 Sklypo plotas 14908 m<sup>2</sup>

Kadastro vietoje pavadinimas		Varmabūdės miško	
Žemės sklypo kadastro numeris		kodas	sklypas
		5 1 9 0 0 0 0 5	
Regionas/Savivaldybė	Marijampolės		
Seniūnija	Sasnavos		
Gyvenamoji vieta	Smalinčios		
Galvė, namo Nr.	Skł.Nr. proj.plane 173-3		

Gretimybė	Gretimo žemės sklypo kadastro Nr.	Pastabas
1-3	5190/0005.0004	
3-4	5190/0005.0003	
4-5		4m kelias
5-6	5190/0005.0074	
6-1		up.Sauna

Su pagal 2010 m. gegužės mėn. 22 d. atliktą žemės sklypo ribų patikrinimą-parodymą parengtame žemės sklypo plane išrašytomis ribomis ir apskaičiuotu žemės sklypo plotu sutinka:

Lietuvos Respublika ..... (paras) ..... (data)



Linijų orientacijų lentelė	Atslumas
1-2	127.22
2-3	66.00
3-4	41.18
4-5	4.00
5-6	154.42
6-7	6.62
7-8	10.81
8-9	18.56
9-10	32.22
10-11	6.57
11-12	2.67
12-13	12.08
13-14	17.27
14-15	26.58
15-16	9.09
16-17	7.38
17-1	11.45



*Handwritten signature*

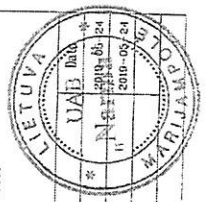
Nuorašas tikras

Inėmės kodas 20251334G  
 Užiminkų g. 6b, Marijampolė, LT-68000  
 Tel. 8-310-56338

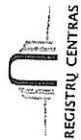


Norma

Pareigos: *[Signature]* Pargėdas Vartas, pavarė  
 Direktoriaus: *[Signature]* Andrius Kavaliūnas  
 Matavimas: *[Signature]* Kestutis Staminys







REGISTRŲ CENTRAS

NEKILNOJAMOJO TURTO REGISTRO CENTRINIO DUOMENŲ BANKO IŠRAŠAS  
2019-06-06 10:32:25

1. Nekilnojamojo turto registre įregistruotas turtas:  
Registro Nr.: 44/2350981  
Registro tipas: Žemės sklypas  
Sudarymo data: 2019-06-03

2. Nekilnojamieji daiktai:  
2.1. Marijampolės sav., Šunskai

Žemės sklypas  
Marijampolės sav., Šunskai  
Unikalus daikto numeris: 4400-5213-3287  
Žemės sklypo kadastro numeris ir kadastro vietovės pavadinimas: 5180/0005:242 Šunskų k.v.  
Daikto pagrindinė naudojimo paskirtis: Miškų ūkis  
Žemės sklypo naudojimo būdas: Ukinių miškų sklypai  
Žemės sklypo plotas: 0.2218 ha  
Miško žemės plotas: 0.2218 ha  
Žemės ūkio naudmenų našumo balas: 28.0  
Matavimų tipas: Žemės sklypas suformuotas atliekant kadastrinius matavimus  
Indeksuota žemės sklypo vertė: 123 Eur  
Indeksuota miško vertė: 123 Eur  
Indeksuota miško medynų vertė: 72 Eur  
Žemės sklypo vertė: 47 Eur  
Miško žemės ir medynų vertė: 47 Eur  
Miško medynų vertė: 15 Eur  
Vidutinė rinkos vertė: 178 Eur  
Vidutinės rinkos vertės nustatymo data: 2019-06-03  
Vidutinės rinkos vertės nustatymo būdas: Masinis vertinimas  
Kadastro duomenų nustatymo data: 2019-02-14

3. Daikto priklausiniai iš kito registro: įrašų nėra

4. Nuosavybė:  
4.1. Nuosavybės teisė  
Savininkas: LIETUVOS RESPUBLIKA, a.k. 111105555  
Daiktas: žemės sklypas Nr. 4400-5213-3287, aprašytas p. 2.1.  
Įregistravimo pagrindas: 2019-05-21 Nacionalinės žemės tarnybos teritorinio skyriaus vedėjo sprendimas Nr. 20SK-795-(14.20.110.)  
Įrašas galioja: Nuo 2019-06-06

5. Valstybės ir savivaldybių žemės patikėjimo teisė:  
5.1. Valstybinės žemės patikėjimo teisė  
Patikėtinis: Nacionalinė žemės tarnyba prie Žemės ūkio ministerijos, a.k. 188704927  
Daiktas: žemės sklypas Nr. 4400-5213-3287, aprašytas p. 2.1.  
Įregistravimo pagrindas: 2019-05-21 Nacionalinės žemės tarnybos teritorinio skyriaus vedėjo sprendimas Nr. 20SK-795-(14.20.110.)  
Įrašas galioja: Nuo 2019-06-06

6. Kitos daiktinės teisės: įrašų nėra

7. Juridiniai faktai: įrašų nėra

8. Žymos: įrašų nėra

9. Specialiosios žemės ir miško naudojimo sąlygos:

Kopija tikra

- 9.1. XXIX. Paviršinio vandens telkinių apsaugos zonos  
Daiktas: žemės sklypas Nr. 4400-5213-3287, aprašytas p. 2.1.  
|registravimo pagrindas: 2019-05-21 Nacionalinės žemės tarnybos teritorinio  
skyriaus vedėjo sprendimas Nr. 20SK-795-(14.20.110.)  
Plotas: 0.1848 ha  
|rašas galioja: Nuo 2019-06-03
- 9.2. XXVI. Miško naudojimo apribojimai  
Daiktas: žemės sklypas Nr. 4400-5213-3287, aprašytas p. 2.1.  
|registravimo pagrindas: 2019-05-21 Nacionalinės žemės tarnybos teritorinio  
skyriaus vedėjo sprendimas Nr. 20SK-795-(14.20.110.)  
Plotas: 0.2218 ha  
|rašas galioja: Nuo 2019-06-03

10. Daikto registravimas ir kadastro žymos:  
10.1. Kadastrinius matavimus atliko (kadastro žyma)  
KĖSTUTIS STUMBRYŠ  
Daiktas: žemės sklypas Nr. 4400-5213-3287, aprašytas p. 2.1.  
|registravimo pagrindas: 2008-10-15 Kvalifikacijos pažymėjimas Nr. 2M-M-731  
2019-02-14 Nekilnojamojo daikto kadastro duomenų byla  
|rašas galioja: Nuo 2019-06-03
- 10.2. Suformuotas naujas (daikto registravimas)  
Daiktas: žemės sklypas Nr. 4400-5213-3287, aprašytas p. 2.1.  
|registravimo pagrindas: 2019-05-21 Nacionalinės žemės tarnybos teritorinio  
skyriaus vedėjo sprendimas Nr. 20SK-795-(14.20.110.)  
|rašas galioja: Nuo 2019-06-03

11. Registro pastabos ir nuorodos: įrašų nėra

12. Kita informacija: įrašų nėra


13. Informacija apie duomenų sandorui tikslinimą: įrašų nėra

2019-06-06 10:32:25

Dokumentą atspausdino  
Registratore eksperte




IRENA  
LATVINSKIENE



Registratore eksperte  
Loreta Kapčaitienė

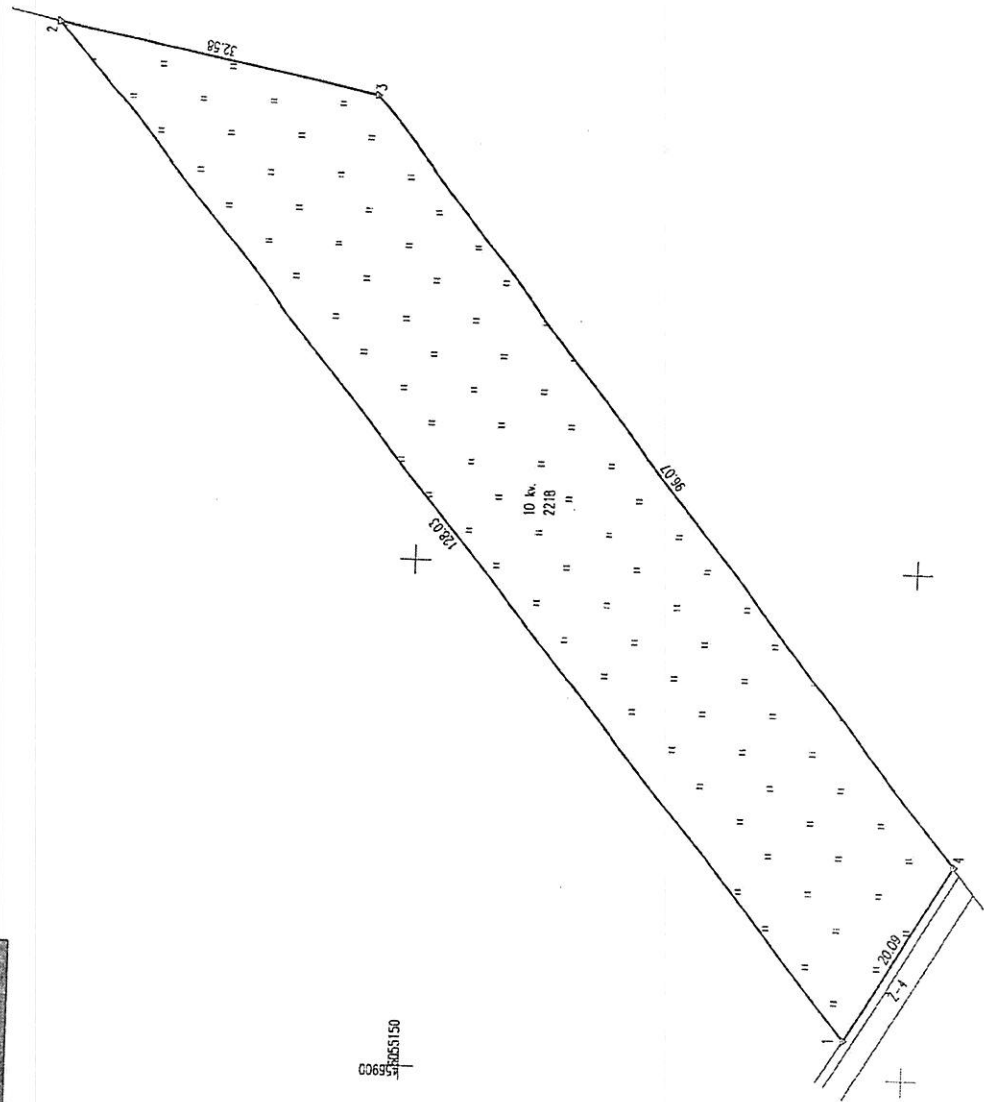
ŽEMĖS SKLYPO PLANAS M 1:500  
Sklypo plotas 2218 m<sup>2</sup>



Kadastrinio vienos patalpinimo:		Šunskiai	
Žemės sklypo kadastra numeris:		kodas	sklypas
		5 1 0 0	0 0 0 5
Rajonas/Savivaldybė	Jarijampolis		
Seniūnija	Šunskiai		
Gyvenamoji vieta	Šunskiai		
Galvė, namo Nr.	Skil.Nr. proj plane 403		

Gretinylė	Gretimo žemės sklypo kadastra Nr.	Pasla bos
1-2	5180/0005:0119	
2-4	5180/0005:0190	
4-1		4m kelias

Su pagal 2010 m. vasario mėn. 5 d. atliktą žemės sklypo ribų pažėnklinimą-parodymą parengtame žemės sklypo plane išbraižyomis ribomis ir apskaičiuotu žemės sklypo plotu sutinku.  
Lietuvos Respublika



0069 5150



Nuorašas tikras

Įmonės kodas 302533146  
Ukminių g.10a, Marijampolė, LT-68306  
Tel. 8-349-56538

Norma

Paręigos: [Signature]  
Direktorius A.K. [Signature]  
Molūninkas [Signature]

Vardas, pavardė: [Signature]  
Audrius Kavalauskas  
Registruotas žemėvaldis

Matavimo kvėifilacių pažymėjimo Nr.: 2M-N-731

2010-02-06  
2010-02-06

