



Valstybinių
miškų
urėdija

VALSTYBĖS ĮMONĖS VALSTYBINIŲ MIŠKŲ URĖDIJOS
ŠVENČIONĖLIŲ REGIONINIS PADALINYS

LR Aplinkos ministerijai

2019-10-18

Nr. S-70-834

**DĖL DOKUMENTŲ, REIKALINGŲ VALSTYBINIŲ MIŠKŲ ŪKIO PASKIRTIES ŽEMĖS
SKLYPŲ PERDAVIMO PATIKĖJIMO TEISE VĮ VALSTYBINIŲ MIŠKŲ URĖDIJAI**

Siunčiame Švenčionių rajono savivaldybės Labanoro, Lakajos ir Zadvarnikų kadastro vietovių žemės reformos žemėtvarkos projektuose suprojektuotų valstybinių miškų ūkio paskirties žemės sklypų, numatomų perduoti VĮ Valstybinių miškų urėdijai, dokumentus.

Prašome inicijuoti Lietuvos Respublikos Vyriausybės nutarimo parengimą nurodytų valstybinių miškų ūkio paskirties žemės sklypų patikėjimo teisės suteikimui Valstybės įmonei Valstybinių miškų urėdijai kompleksinei miškų ūkio veiklai vykdyti.

PRIDEDAMA:

1. Švenčionių rajono savivaldybės teritorijoje esančių valstybinių miškų ūkio paskirties žemės sklypų sąrašas – 2 lapai;
2. Nekilnojamojo turto registro centrinio duomenų banko išrašų kopijos - 41 vnt;
3. Žemės sklypų planų kopijos – 41 lapas.

Padalinio vadovas

Giedrius Grincevičius

Antanas Šeduikis, 8 686 12924, antanas.seduikis@vivmu.lt

Valstybės įmonė, Pramonės pr. 11A, 51327 Kaunas.
Duomenys kaupiami ir saugomi Juridinių asmenų registre, kodas 132340880.
Padalinio duomenys: Žeimenos g. 49, 18208 Švenčionėliai.
Tel. (3 387) 31 397, el.p. svencionelliai@vivmu.lt

21

Švenčionių rajono savivaldybės teritorijoje esančių valstybinės miškų ūkio paskirties žemės sklypų perdavimo patikėjimo teise VĮ Valstybinių miškų urėdijai sąrašas

Eil Nr.	Seniūnija	Kadastro vietovė	Žemės sklypo kadastro Nr.	Žemės sklypo unikalus Nr.	Sklypo plotas	VĮ miškų urėdija, kuriai numatoma perduoti žemę
1	2	3	4	5	6	7
1	Pabradės	Padubingės	8647/0002:166	4400-4984-8806	2,1577	VĮ Valstybinių miškų urėdija
2.	Pabradės	Padubingės	8647/0002:159	4400-4980-5094	0,8651	VĮ Valstybinių miškų urėdija
3.	Pabradės	Padubingės	8647/0002:165	44004985-0413	6,7191	VĮ Valstybinių miškų urėdija
4.	Pabradės	Padubingės	8647/0002:167	4400-4984-9969	10,8004	VĮ Valstybinių miškų urėdija
5	Pabradės	Padubingės	8647/0002:164	4400-4983-9983	4,3155	VĮ Valstybinių miškų urėdija
6	Pabradės	Padubingės	8647/0002:162	4400-4983-4042	3,1299	VĮ Valstybinių miškų urėdija
7	Pabradės	Padubingės	8647/0002:161	4400-4983-2959	2,7073	VĮ Valstybinių miškų urėdija
8	Pabradės	Padubingės	8647/0003:23	4400-4981-0939	38,2369	VĮ Valstybinių miškų urėdija
9	Pabradės	Padubingės	8647/0002:163	4400-4983-9872	1,2732	VĮ Valstybinių miškų urėdija
10	Pabradės	Padubingės	8647/0001:343	4400-4984-4460	3,5413	VĮ Valstybinių miškų urėdija


Eil Nr.	Unikalus Nr.	Įsigijimo savikaina	Vertės pokytis	Likutinė vertė	Perduotos finansavimo sumos (valstybės biudžeto lėšos)
1	4400-4984-8806	4026,68	-3027,68	999,00	999,00
2	4400-4980-5094	1604,92	-1195,92	409,00	409,00
3	4400-4985-0413	12539,13	-9599,13	2940,00	2940,00
4	4400-4984-9969	20155,62	-15535,62	4620,00	4620,00
5	4400-4983-9983	8053,55	-6123,55	1930,00	1930,00
6	4400-4983-4042	5840,99	-4420,99	1420,00	1420,00
7	4400-4983-2959	5052,34	-3812,34	1240,00	1240,00
8	4400-4981-0939	70936,36	-55436,36	15500,00	15500,00
9	4400-4983-9872	2376,04	-1543,04	833,00	833,00

10	4400-4984-4460	6608,75	-5068,75	1540,00	1540,00
----	----------------	---------	----------	---------	---------

Nacionalinės žemės tarnybos prie Žemės ūkio ministerijos
Švenčionių skyriaus vedėja

 Marija Levarauskienė

Suderinta:
Valstybės įmonės valstybinių miškų urėdijos
Nemenčinės regioninio padalinio vadovė



Viktorija Anikevičienė

**ŠVENČIONIŲ RAJONO SAVIVALDYBĖS TERITORIJOJE ESANČIŲ VALSTYBINIŲ
MIŠKŲ ŪKIO PASKIRTIES ŽEMĖS SKLYPŲ**

SĄRAŠAS


Eil. Nr.	Kadastro vietovės pavadinimas	Informacija apie įregistruotus Nekilnojamojo turto registre valstybės vardu žemės sklypus, numatomus perduoti VĮ Valstybinių miškų urėdijai		
		Žemės sklypo Nr. žemės reformos žemėtvarkos projekte	Žemės sklypo kadastro Nr.	Sklypo plotas, ha
1.	Labanoro k.v.	829-1	8627/0003:64	13,8259
2.	Labanoro k.v.	829-2	8627/0003:65	4,4175
3.	Labanoro k.v.	824	8627/0004:126	0,6823
4.	Lakajos k.v.	910	8630/0001:219	19,0122
5.	Lakajos k.v.	912	8630/0001:221	3,6132
6.	Lakajos k.v.	913	8630/0001:220	29,7955
7.	Lakajos k.v.	921	8630/0004:133	8,4625
8.	Lakajos k.v.	924	8630/0004:132	1,2887
9.	Lakajos k.v.	926	8630/0004:135	2,5535
10.	Lakajos k.v.	927	8630/0004:134	6,2196
11.	Lakajos k.v.	928	8630/0005:208	6,6458
12.	Lakajos k.v.	930	8630/0005:207	0,7305
13.	Zadvarninkų k.v.	705	8687/0002:792	6,6059
14.	Lakajos k.v.	929	8630/0005:206	0,3690
15.	Lakajos k.v.	917	8630/0002:107	10,6672
16.	Labanoro k.v.	812	8627/0001:126	2,3425
17.	Lakajos k.v.	911	8630/0001:222	14,8620
18.	Lakajos k.v.	932	8630/0005:209	2,0105
19.	Lakajos k.v.	918	8630/0002:108	0,6911
20.	Labanoro k.v.	829	8627/0003:67	52,7503
21.	Labanoro k.v.	814	8627/0001:127	4,3590
22.	Labanoro k.v.	823	8627/0004:127	2,6691
23.	Lakajos k.v.	923	8630/0004:136	0,5796
24.	Lakajos k.v.	925	8630/0004:137	6,3832
25.	Lakajos k.v.	931	8630/0005:210	9,2485
26.	Labanoro k.v.	815	8627/0002:362	11,1513
27.	Lakajos k.v.	922	8630/0004:138	2,4368
28.	Lakajos k.v.	920	8630/0004:139	1,4878
29.	Lakajos k.v.	919	8630/0004:140	8,9172
30.	Labanoro k.v.	821	8627/0004:128	3,4215
31.	Labanoro k.v.	822	8627/0004:129	1,3556
32.	Labanoro k.v.	817	8627/0003:68	23,6248
33.	Labanoro k.v.	813	8627/0001:128	6,1817
34.	Lakajos k.v.	915	8630/0002:110	4,2067
35.	Lakajos k.v.	916	8630/0002:109	6,3131

36	Lakajos k.v.	814	8630/0002:211	15,3921
37	Labanoro k.v.	819	8627/0003:72	3,2110
38	Labanoro k.v.	820	8627/0003:70	15,6643
39	Labanoro k.v.	829-3	8627/0003:69	41,5314
40	Labanoro k.v.	819-1	8627/0003:71	3,3576
41	Labanoro k.v.	816	8627/0002:363	21,4483
Iš viso:				380,4963

Valstybės įmonės Valstybinių miškų urėdijos

Švenčionėlių regioninio padalinio

vadovas



Giedrius Grincevičius

Suderinta:

Nacionalinės žemės tarnybos

prie Žemės ūkio ministerijos

Švenčionių skyriaus vedėja



Marija Levarauskienė

2019-10-18

Parengė:

Valstybės įmonės Valstybinių miškų urėdijos

Švenčionėlių regioninio padalinio

Miško išteklių specialistas

Antanas Šeduikis



NEKILNOJAMOJO TURTO REGISTRO CENTRINIO DUOMENŲ BANKO IŠRAŠAS

2016-05-23 16:07:03

1. Nekilnojamojo turto registre [registruotas turtas]:

Registro Nr.: 44/2054598
Registro tipas: Žemės sklypas
Sudarymo data: 2016-05-23
Švenčionių r. sav., Labanoro sen., Vilkarių k.
Registro tvarkytojas: Valstybės įmonės Registrų centro Vilniaus filialas

2. Nekilnojamieji daiktai:

2.1.

Žemės sklypas
Švenčionių r. sav., Labanoro sen., Vilkarių k.
Unikalus daikto numeris: 4400-4208-7947
Žemės sklypo kadastro numeris ir kadastro
vietovės pavadinimas: 8627/0001:126 Labanoro k.v.
Daikto pagrindinė naudojimo paskirtis: Mišku ūkio
Žemės sklypo naudojimo būdas: Apsauginių miškų sklypai
Žemės sklypo plotas: 2.3425 ha
Miško žemės plotas: 2.3425 ha
Žemės ūkio naudmenų našumo balas: 21.0
Matavimų tipas: Žemės sklypas suformuotas atliekant kadastrinius matavimus
Indeksuota žemės sklypo vertė: 13386 Eur
Indeksuota miško vertė: 13386 Eur
Indeksuota miško medynų vertė: 12946 Eur
Žemės sklypo vertė: 2972 Eur
Miško žemės ir medynų vertė: 2972 Eur
Miško medynų vertė: 2697 Eur
Vidutinė rinkos vertė: 13600 Eur
Vidutinės rinkos vertės nustatymo data: 2015-10-20
Vidutinės rinkos vertės nustatymo būdas: Masinis vertinimas
Kadastro duomenų nustatymo data: 2015-03-03

3. Daikto priklausiniai iš kito registro: [rašų nėra]

4. Nuosavybė:

4.1.

Nuosavybės teisė
Savininkas: LIETUVOS RESPUBLIKA, a.k. 111105555
Daiktas: žemės sklypas Nr. 4400-4208-7947, aprašytas p. 2.1.
[registravimo pagrindas: 2016-05-10 Nacionalinės žemės tarnybos teritorinio skyriaus
vedėjo sprendimas Nr. 45SK-461-(14.45.110.)
[rašas galioja: Nuo 2016-05-23

Valstybės ir savivaldybių žemės patikėjimo teisė:

5.1.

Valstybinės žemės patikėjimo teisė
Patikėtinis: Nacionalinė žemės tarnyba prie Žemės ūkio ministerijos, a.k.
188704927
Daiktas: žemės sklypas Nr. 4400-4208-7947, aprašytas p. 2.1.
[registravimo pagrindas: 2016-05-10 Nacionalinės žemės tarnybos teritorinio skyriaus
vedėjo sprendimas Nr. 45SK-461-(14.45.110.)
[rašas galioja: Nuo 2016-05-23

6. Kitos daiktinės teisės : [rašų nėra]

7. Juridiniai faktai: [rašų nėra]

8. Žymos: [rašų nėra]

9. Specialiosios žemės ir miško naudojimo sąlygos:

9.1.

XXXIV. Nacionaliniai ir regioniniai parkai
Daiktas: žemės sklypas Nr. 4400-4208-7947, aprašytas p. 2.1.
[registravimo pagrindas: 2016-05-10 Nacionalinės žemės tarnybos teritorinio skyriaus
vedėjo sprendimas Nr. 45SK-461-(14.45.110.)
Plotas: 2.3425 ha
[rašas galioja: Nuo 2016-05-23

9.2.

XXVI. Miško naudojimo apribojimai
Daiktas: žemės sklypas Nr. 4400-4208-7947, aprašytas p. 2.1.
[registravimo pagrindas: 2016-05-10 Nacionalinės žemės tarnybos teritorinio skyriaus
vedėjo sprendimas Nr. 45SK-461-(14.45.110.)
Plotas: 2.3425 ha
[rašas galioja: Nuo 2016-05-23

10. Daikto registravimas ir kadastro žymos:

10.1.

Kadastrinius matavimus atliko (kadastro žyma)
UAB "GEOVISATA", a.k. 300598419
Daiktas: žemės sklypas Nr. 4400-4208-7947, aprašytas p. 2.1.
[registravimo pagrindas: 2015-08-12 Nekilnojamojo daikto kadastro duomenų byla
Kvalifikacijos pažymėjimas Nr. 2M-M-1617
[rašas galioja: Nuo 2016-05-23

10.2.

Suformuotas naujas (daikto registravimas)
Daiktas: žemės sklypas Nr. 4400-4208-7947, aprašytas p. 2.1.
[registravimo pagrindas: 2015-08-12 Nekilnojamojo daikto kadastro duomenų byla
~~2016-05-10 Nacionalinės žemės tarnybos teritorinio skyriaus~~
vedėjo sprendimas Nr. 45SK-461-(14.45.110.)
[rašas galioja: Nuo 2016-05-23

11. Registro pastabos ir nuorodos: [rašų nėra]

12. Kita informacija: [rašų nėra]

13. Informacija apie duomenų sandoriui tikslinimą: [rašų nėra]

2016-05-23 16:07:03

Dokumentą atspausdino
Registratore



KRISTINA
LINKEVIČIŪTĖ



NEKILNOJAMOJO TURTO REGISTRO CENTRINIO DUOMENŲ BANKO IŠRAŠAS

2016-05-25 10:58:08

1. Nekilnojamojo turto registre įregistruotas turtas:

Registro Nr.: 44/2055062
Registro tipas: Žemės sklypas
Sudarymo data: 2016-05-24
Teritorija: Švenčionių r. sav., Švenčionių r. sav. teritorija
Registro tvarkytojas: Valstybės įmonės Registrų centro Vilniaus filialas

2. Nekilnojamieji daiktai:

2.1. Žemės sklypas
Unikalus daikto numeris: 4400-4213-3540
Žemės sklypo kadastro numeris ir kadastro vietovės pavadinimas: 8627/0001:127 Labanoro k.v.
Daikto pagrindinė naudojimo paskirtis: Miškų ūkio
Žemės sklypo naudojimo būdas: Apsauginių miškų sklypai
Žemės sklypo plotas: 4.3590 ha
Žemės ūkio naudmenų plotas viso: 1.4284 ha
iš jo: pievų ir natūralių ganyklų plotas: 1.4284 ha
Miško žemės plotas: 2.6708 ha
Kitos žemės plotas: 0.2598 ha
Žemės ūkio naudmenų našumo balas: 21,0
Matavimų tipas: Žemės sklypas suformuotas atliekant kadastrinius matavimus
Indeksuota žemės sklypo vertė: 7797 Eur
Indeksuota žemės sklypo vertė be miško: 414 Eur
Indeksuota miško vertė: 7382 Eur
Indeksuota miško medynų vertė: 6946 Eur
Žemės sklypo vertė: 1979 Eur
Sklypo vertė be miško žemės ir medynų: 259 Eur
Miško žemės ir medynų vertė: 1720 Eur
Miško medynų vertė: 1447 Eur
Vidutinė rinkos vertė: 9050 Eur
Vidutinės rinkos vertės nustatymo data: 2015-10-16
Vidutinės rinkos vertės nustatymo būdas: Masinis vertinimas
Kadastro duomenų nustatymo data: 2015-03-02

3. Daikto priklausiniai iš kito registro: įrašų nėra

4. Nuosavybė:

4.1. Nuosavybės teisė
Savininkas: LIETUVOS RESPUBLIKA, a.k. 111105555
Daiktas: žemės sklypas Nr. 4400-4213-3540, aprašytas p. 2.1.
Įregistravimo pagrindas: 2016-05-11 Nacionalinės žemės tarnybos teritorinio skyriaus vedėjo sprendimas Nr. 45SK-471-(14.45.110.)
Įrašas galioja: Nuo 2016-05-25

5. Valstybės ir savivaldybių žemės patikėjimo teisė:

5.1. Valstybinės žemės patikėjimo teisė
Patikėtinis: Nacionalinė žemės tarnyba prie Žemės ūkio ministerijos, a.k. 188704927
Daiktas: žemės sklypas Nr. 4400-4213-3540, aprašytas p. 2.1.
Įregistravimo pagrindas: 2016-05-11 Nacionalinės žemės tarnybos teritorinio skyriaus vedėjo sprendimas Nr. 45SK-471-(14.45.110.)
Įrašas galioja: Nuo 2016-05-25

6. Kitos daiktinės teisės:

6.1. Kelio servitutas - teisė naudotis pėsčiųjų taku (tarnaujantis)
Daiktas: žemės sklypas Nr. 4400-4213-3540, aprašytas p. 2.1.
Įregistravimo pagrindas: 2016-05-11 Nacionalinės žemės tarnybos teritorinio skyriaus vedėjo sprendimas Nr. 45SK-471-(14.45.110.)
Plotas: 1.0028 ha
Įrašas galioja: Nuo 2016-05-25

7. Juridiniai faktai: įrašų nėra

8. Žymos: įrašų nėra

9. Specialiosios žemės ir miško naudojimo sąlygos:

- 9.1. XXIX. Paviršinio vandens telkinių apsaugos juostos
Daiktas: žemės sklypas Nr. 4400-4213-3540, aprašytas p. 2.1.
[registravimo pagrindas: 2016-05-11 Nacionalinės žemės tarnybos teritorinio skyriaus vedėjo sprendimas Nr. 45SK-471-(14.45.110.)
Plotas: 1.0028 ha
[rašas galioja: Nuo 2016-05-25
- 9.2. XXIX. Paviršinio vandens telkinių apsaugos zonos
Daiktas: žemės sklypas Nr. 4400-4213-3540, aprašytas p. 2.1.
[registravimo pagrindas: 2016-05-11 Nacionalinės žemės tarnybos teritorinio skyriaus vedėjo sprendimas Nr. 45SK-471-(14.45.110.)
Plotas: 4.359 ha
[rašas galioja: Nuo 2016-05-25
- 9.3. LII. Dirvožemio apsauga
Daiktas: žemės sklypas Nr. 4400-4213-3540, aprašytas p. 2.1.
[registravimo pagrindas: 2016-05-11 Nacionalinės žemės tarnybos teritorinio skyriaus vedėjo sprendimas Nr. 45SK-471-(14.45.110.)
Plotas: 1.4284 ha
[rašas galioja: Nuo 2016-05-25
- 9.4. XXXVIII. Telmologiniai (pelkių) draustiniai
Daiktas: žemės sklypas Nr. 4400-4213-3540, aprašytas p. 2.1.
[registravimo pagrindas: 2016-05-11 Nacionalinės žemės tarnybos teritorinio skyriaus vedėjo sprendimas Nr. 45SK-471-(14.45.110.)
Plotas: 3.6589 ha
[rašas galioja: Nuo 2016-05-25
- 9.5. XXXIV. Nacionaliniai ir regioniniai parkai
Daiktas: žemės sklypas Nr. 4400-4213-3540, aprašytas p. 2.1.
[registravimo pagrindas: 2016-05-11 Nacionalinės žemės tarnybos teritorinio skyriaus vedėjo sprendimas Nr. 45SK-471-(14.45.110.)
Plotas: 4.359 ha
[rašas galioja: Nuo 2016-05-25
- 9.6. XXX. Pelkės ir šaltiniai
Daiktas: žemės sklypas Nr. 4400-4213-3540, aprašytas p. 2.1.
[registravimo pagrindas: 2016-05-11 Nacionalinės žemės tarnybos teritorinio skyriaus vedėjo sprendimas Nr. 45SK-471-(14.45.110.)
Plotas: 0.2598 ha
[rašas galioja: Nuo 2016-05-25
- 9.7. XXVI. Miško naudojimo apribojimai
Daiktas: žemės sklypas Nr. 4400-4213-3540, aprašytas p. 2.1.
[registravimo pagrindas: 2016-05-11 Nacionalinės žemės tarnybos teritorinio skyriaus vedėjo sprendimas Nr. 45SK-471-(14.45.110.)
Plotas: 2.6708 ha
[rašas galioja: Nuo 2016-05-25
- 9.8. II. Kelių apsaugos zonos
Daiktas: žemės sklypas Nr. 4400-4213-3540, aprašytas p. 2.1.
[registravimo pagrindas: 2016-05-11 Nacionalinės žemės tarnybos teritorinio skyriaus vedėjo sprendimas Nr. 45SK-471-(14.45.110.)
Plotas: 0.6069 ha
[rašas galioja: Nuo 2016-05-25

10. Daikto registravimas ir kadastro žymos:

- 10.1. Suformuotas naujas (daikto registravimas)
Daiktas: žemės sklypas Nr. 4400-4213-3540, aprašytas p. 2.1.
[registravimo pagrindas: 2015-05-13 Nekilnojamojo daikto kadastro duomenų byla
2016-05-11 Nacionalinės žemės tarnybos teritorinio skyriaus vedėjo sprendimas Nr. 45SK-471-(14.45.110.)
[rašas galioja: Nuo 2016-05-25
- 10.2. Kadastrinius matavimus atliko (kadastro žyma)
UAB "GEOVISATA", a.k. 300598419
Daiktas: žemės sklypas Nr. 4400-4213-3540, aprašytas p. 2.1.
[registravimo pagrindas: 2015-05-13 Nekilnojamojo daikto kadastro duomenų byla
Kvalifikacijos pažymėjimas Nr. 2M-M-1617

7

[rašas galioja: Nuo 2016-05-25

11. Registro pastabos ir nuorodos: įrašų nėra

12. Kita informacija: įrašų nėra

13. Informacija apie duomenų sandorių tikslinimą: įrašų nėra

2016-05-25 10:58:08

Dokumentą atspausdino
Registratorė



Kristina Linkevičiūtė

KRISTINA
LINKEVIČIŪTĖ

Žemės sklypo išdėstymo schema



ŽEMĖS SKLYPO PLANAS M 1:2000

Sklypo plotas 43590 m²

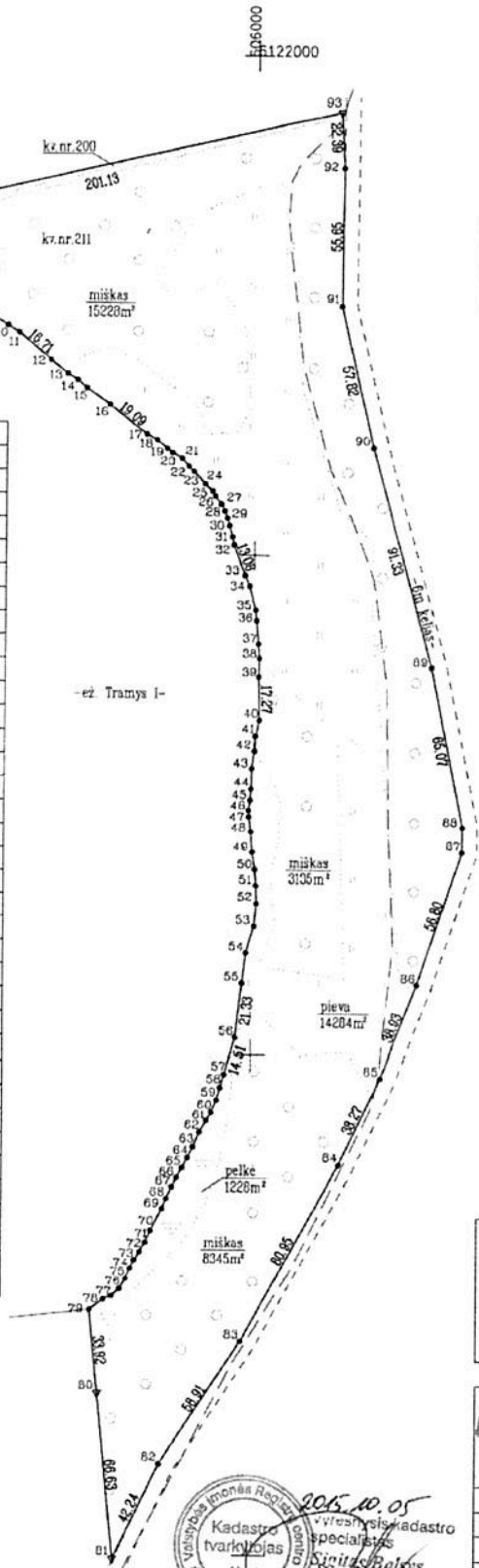
Kadastras:	vietovė	Labanoro	blokas	sklypas
Žemės sklypo kadastrinis Nr.		8 6 2 7 0	0 0 1	0 1 2 7

Gatvė, namo Nr.	pr. nr. 814
Kaimas (miestelis)	-
Seniūnija	Labanoro
Miestas (rajonas)	Svencionių
Apskritis	Vilniaus

Gretimybė	Gretimo žemės sklypo kadastrinis Nr.	Pastabos
1-79		ež. "Tramys I"
79-81	8627/0001:0099	
81-93		kelias 6m
93-1	8627/0001:0104	

Linijų ilgių išnaša:

Pav.	Ilgis	Pav.	Ilgis
2-3	11.83	42-43	6.96
3-4	6.14	43-44	8.38
4-5	5.35	44-45	4.34
5-6	6.84	45-46	4.14
6-7	9.71	46-47	2.53
7-8	8.68	47-48	6.14
8-9	5.35	48-49	8.37
9-10	5.36	49-50	7.14
10-11	5.27	50-51	6.60
12-13	8.65	51-52	7.35
13-14	4.58	52-53	9.23
14-15	4.84	53-54	11.23
15-16	11.37	54-55	12.35
17-18	4.65	57-58	5.38
18-19	5.21	58-59	5.06
19-20	2.70	59-60	5.34
20-21	4.57	60-61	3.87
21-22	3.97	61-62	5.36
22-23	3.05	62-63	6.46
23-24	6.06	63-64	4.09
24-25	4.14	64-65	4.44
25-26	2.26	65-66	4.44
26-27	4.02	66-67	4.09
27-28	3.06	67-68	5.10
28-29	2.97	68-69	4.19
29-30	3.14	69-70	10.11
30-31	4.68	70-71	5.10
31-32	3.34	71-72	4.44
33-34	4.67	72-73	4.01
34-35	9.85	73-74	3.75
35-36	4.32	74-75	4.54
36-37	9.40	75-76	4.79
37-38	5.83	76-77	4.31
38-39	7.37	77-78	3.54
40-41	6.34	78-79	6.91
41-42	6.12	87-88	10.22



vyšysis kadastrinis specialistas
Sigitas Balsys

SKLYPO RIBŲ PAŲMĖTOS
KADASTRŲ ŽEMELAPYJE
(I REGISTRUOJANTIS VILNIAUS FILIALAS)
Pareigės: 2015-10-25 v. pavarė

Su paženklinimais vietovėje žemės sklypo ribomis, aprašytomis 2015 m. kovo mėn. 9 d. žemės sklypo paženklinimo-parodymo akte, ir nustatytu plotu sutinku žemės savininkas (naudotojas): Svencionėlių miškų urėdija (vardas, pavardė) Nauris Jolanta (parašas) 2015-10-27 (data)

Nacionalinės žemės tarnybos prie Žemės ūkio ministerijos
Patikrinęs: 2015-10-05
Suderino: Marija Lovrasauskaitė (parašas) A.V.

AB "GEOVISATA", įmonės kodas 300598419
Laisvės pr. 121, LT-06120, Vilnius
Tel./fax: 8 (5) 2760891, mobil. 8 677 79419
El. paštas info@geovisata.com, http://www.geovisata.com

Pareigos	Parašas	Vardas, pavardė	Data
Pr. vadovas	[Parašas]	Sautis Ceponis	2015-05-13

Obj. nr. TP2015/

2015.10.05
Kadastrinis specialistas
Sigitas Balsys



--- Telmologiniai draustiniai



NEKILNOJAMOJO TURTO REGISTRO CENTRINIO DUOMENŲ BANKO IŠRAŠAS

2016-05-26 15:23:07

1. Nekilnojamojo turto registre [registruotas turtas:

Registro Nr.: 44/2055526
Registro tipas: Žemės sklypas
Sudarymo data: 2016-05-26

Švenčionių r. sav., Labanoro sen., Laukagalio k.
Registro tvarkytojas: Valstybės įmonės Registrų centro Vilniaus filialas

2. Nekilnojamieji daiktai:

2.1.

Žemės sklypas

Švenčionių r. sav., Labanoro sen., Laukagalio k.

Unikalus daikto numeris: 4400-4217-0387

Žemės sklypo kadastro numeris ir kadastro

vietovės pavadinimas: 8627/0001:128 Labanoro k.v.

Daikto pagrindinė naudojimo paskirtis: Miškų ūkio

Žemės sklypo naudojimo būdas: Apsauginių miškų sklypai

Žemės sklypo plotas: 6.1817 ha

Žemės ūkio naudmenų plotas viso: 0.1610 ha

iš jo: pievų ir natūralių ganyklų plotas: 0.1610 ha

Miško žemės plotas: 5.7501 ha

Kelių plotas: 0.2706 ha

Žemės ūkio naudmenų našumo balas: 21.0

Matavimų tipas: Žemės sklypas suformuotas atliekant kadastrinius matavimus

Indeksuota žemės sklypo vertė: 20109 Eur

Indeksuota žemės sklypo vertė be miško: 147 Eur

Indeksuota miško vertė: 19962 Eur

Indeksuota miško medynų vertė: 18850 Eur

Žemės sklypo vertė: 4714 Eur

Sklypo vertė be miško žemės ir medynų: 92 Eur

Miško žemės ir medynų vertė: 4622 Eur

Miško medynų vertė: 3927 Eur

Vidutinė rinkos vertė: 20800 Eur

Vidutinės rinkos vertės nustatymo data: 2015-10-20

Vidutinės rinkos vertės nustatymo būdas: Masinis vertinimas

Kadastro duomenų nustatymo data: 2015-03-03

3. Daikto priklausiniai iš kito registro: [rašų nėra

4. Nuosavybė:

4.1.

Nuosavybės teisė

Savininkas: LIETUVOS RESPUBLIKA, a.k. 111105555

Daiktas: žemės sklypas Nr. 4400-4217-0387, aprašytas p. 2.1.

[registravimo pagrindas: 2016-05-11 Nacionalinės žemės tarnybos teritorinio skyriaus
vedėjo sprendimas Nr. 45SK-472-(14.45.110.)

[rašas galioja: Nuo 2016-05-26

5. Valstybės ir savivaldybių žemės patikėjimo teisė:

5.1.

Valstybinės žemės patikėjimo teisė

Patikėtinis: Nacionalinė žemės tarnyba prie Žemės ūkio ministerijos, a.k.
188704927

Daiktas: žemės sklypas Nr. 4400-4217-0387, aprašytas p. 2.1.

[registravimo pagrindas: 2016-05-11 Nacionalinės žemės tarnybos teritorinio skyriaus
vedėjo sprendimas Nr. 45SK-472-(14.45.110.)

[rašas galioja: Nuo 2016-05-26

6. Kitos daiktinės teisės :

6.1.

Kello servitutas - teisė važiuoti transporto priemonėmis,
naudotis pėsčiųjų taku, varyti galvijus (tarnaujantis)

Daiktas: žemės sklypas Nr. 4400-4217-0387, aprašytas p. 2.1.

[registravimo pagrindas: 2016-05-11 Nacionalinės žemės tarnybos teritorinio skyriaus
vedėjo sprendimas Nr. 45SK-472-(14.45.110.)

Plotas: 0.2706 ha

[rašas galioja: Nuo 2016-05-26

7. Juridiniai faktai: įrašų nėra

8. Žymos: įrašų nėra

9. Specialiosios žemės ir miško naudojimo sąlygos:

9.1.

LII. Dirvožemio apsauga

Daiktas: žemės sklypas Nr. 4400-4217-0387, aprašytas p. 2.1.
[registravimo pagrindas: 2016-05-11 Nacionalinės žemės tarnybos teritorinio skyriaus vedėjo sprendimas Nr. 45SK-472-(14.45.110.)

Plotas: 0.161 ha

[rašas galioja: Nuo 2016-05-26

9.2.

XXXIV. Nacionaliniai ir regioniniai parkai

Daiktas: žemės sklypas Nr. 4400-4217-0387, aprašytas p. 2.1.
[registravimo pagrindas: 2016-05-11 Nacionalinės žemės tarnybos teritorinio skyriaus vedėjo sprendimas Nr. 45SK-472-(14.45.110.)

Plotas: 6.1817 ha

[rašas galioja: Nuo 2016-05-26

9.3.

XXVI. Miško naudojimo apribojimai

Daiktas: žemės sklypas Nr. 4400-4217-0387, aprašytas p. 2.1.
[registravimo pagrindas: 2016-05-11 Nacionalinės žemės tarnybos teritorinio skyriaus vedėjo sprendimas Nr. 45SK-472-(14.45.110.)

Plotas: 5.7501 ha

[rašas galioja: Nuo 2016-05-26

9.4.

VI. Elektros linijų apsaugos zonos

Daiktas: žemės sklypas Nr. 4400-4217-0387, aprašytas p. 2.1.
[registravimo pagrindas: 2016-05-11 Nacionalinės žemės tarnybos teritorinio skyriaus vedėjo sprendimas Nr. 45SK-472-(14.45.110.)

Plotas: 0.0211 ha

[rašas galioja: Nuo 2016-05-26

10. Daikto registravimas ir kadastro žymos:

10.1.

Suformuotas naujas (daikto registravimas)

Daiktas: žemės sklypas Nr. 4400-4217-0387, aprašytas p. 2.1.
[registravimo pagrindas: 2015-08-12 Nekilnojamojo daikto kadastro duomenų byla
2016-05-11 Nacionalinės žemės tarnybos teritorinio skyriaus vedėjo sprendimas Nr. 45SK-472-(14.45.110.)

[rašas galioja: Nuo 2016-05-26

10.2.

Kadastrinius matavimus atliko (kadastro žyma)

UAB "GEOVISATA", a.k. 300598419

Daiktas: žemės sklypas Nr. 4400-4217-0387, aprašytas p. 2.1.
[registravimo pagrindas: 2015-08-12 Nekilnojamojo daikto kadastro duomenų byla
Kvalifikacijos pažymėjimas Nr. 2M-M-1617

[rašas galioja: Nuo 2016-05-26

11. Registro pastabos ir nuorodos: įrašų nėra

12. Kita informacija: įrašų nėra

13. Informacija apie duomenų sandoriui tikslinimą: įrašų nėra

2016-05-26 15:23:07

Dokumentą atspausdino
Registratorė



KRISTINA
LINKEVIČIŪTĖ



NEKILNOJAMOJO TURTO REGISTRO CENTRINIO DUOMENŲ BANKO IŠRAŠAS

2016-05-26 15:34:10

1. Nekilnojamojo turto registre įregistruotas turtas:

Registro Nr.: 44/2055229
Registro tipas: Žemės sklypas
Sudarymo data: 2016-05-25
Švenčionių r. sav., Labanoro sen., Paprūdės k.
Registro tvarkytojas: Valstybės įmonės Registrų centro Vilniaus filialas

2. Nekilnojamieji daiktai:

2.1. Žemės sklypas
Švenčionių r. sav., Labanoro sen., Paprūdės k.
Unikalus daikto numeris: 4400-4215-4794
Žemės sklypo kadastro numeris ir kadastro
vietovės pavadinimas: 8627/0002:362 Labanoro k.v.
Daikto pagrindinė naudojimo paskirtis: Miškų ūkio
Žemės sklypo naudojimo būdas: Apsauginių miškų sklypai
Žemės sklypo plotas: 11.1513 ha
Miško žemės plotas: 11.1513 ha
Žemės ūkio naudmenų našumo balas: 21.0
Matavimų tipas: Žemės sklypas suformuotas atliekant kadastrinius matavimus
Indeksuota žemės sklypo vertė: 27413 Eur
Indeksuota miško vertė: 27413 Eur
Indeksuota miško medynų vertė: 25315 Eur
Žemės sklypo vertė: 6585 Eur
Miško žemės ir medynų vertė: 6585 Eur
Miško medynų vertė: 5274 Eur
Vidutinė rinkos vertė: 28200 Eur
Vidutinės rinkos vertės nustatymo data: 2015-10-16
Vidutinės rinkos vertės nustatymo būdas: Masinis vertinimas
Kadastro duomenų nustatymo data: 2015-03-02

3. Daikto priklausiniai iš kito registro: įrašų nėra

4. Nuosavybė:

4.1. Nuosavybės teisė
Savininkas: LIETUVOS RESPUBLIKA, a.k. 111105555
Daiktas: žemės sklypas Nr. 4400-4215-4794, aprašytas p. 2.1.
Įregistravimo pagrindas: 2016-05-10 Nacionalinės žemės tarnybos teritorinio skyriaus
vedėjo sprendimas Nr. 45SK-463-(14.45.110.)
Įrašas galioja: Nuo 2016-05-26

5. Valstybės ir savivaldybių žemės patikėjimo teisė:

5.1. Valstybinės žemės patikėjimo teisė
Patikėtinis: Nacionalinė žemės tarnyba prie Žemės ūkio ministerijos, a.k.
188704927
Daiktas: žemės sklypas Nr. 4400-4215-4794, aprašytas p. 2.1.
Įregistravimo pagrindas: 2016-05-10 Nacionalinės žemės tarnybos teritorinio skyriaus
vedėjo sprendimas Nr. 45SK-463-(14.45.110.)
Įrašas galioja: Nuo 2016-05-26

6. Kitos daiktinės teisės : įrašų nėra

7. Juridiniai faktai: įrašų nėra

8. Žymos: įrašų nėra

9. Specialiosios žemės ir miško naudojimo sąlygos:

9.1. XXXIV. Nacionaliniai ir regioniniai parkai
Daiktas: žemės sklypas Nr. 4400-4215-4794, aprašytas p. 2.1.
Įregistravimo pagrindas: 2016-05-10 Nacionalinės žemės tarnybos teritorinio skyriaus
vedėjo sprendimas Nr. 45SK-463-(14.45.110.)
Plotas: 11.1513 ha
Įrašas galioja: Nuo 2016-05-26

- 9.2. XXVI. Miško naudojimo apribojimai
Daiktas: žemės sklypas Nr. 4400-4215-4794, aprašytas p. 2.1.
[registravimo pagrindas: 2016-05-10 Nacionalinės žemės tarnybos teritorinio skyriaus vedėjo sprendimas Nr. 45SK-463-(14.45.110.)
Plotas: 11.1513 ha
[rašas galioja: Nuo 2016-05-26
- 9.3. VI. Elektros linijų apsaugos zonos
Daiktas: žemės sklypas Nr. 4400-4215-4794, aprašytas p. 2.1.
[registravimo pagrindas: 2016-05-10 Nacionalinės žemės tarnybos teritorinio skyriaus vedėjo sprendimas Nr. 45SK-463-(14.45.110.)
Plotas: 0.2349 ha
[rašas galioja: Nuo 2016-05-26
- 9.4. II. Kelių apsaugos zonos
Daiktas: žemės sklypas Nr. 4400-4215-4794, aprašytas p. 2.1.
[registravimo pagrindas: 2016-05-10 Nacionalinės žemės tarnybos teritorinio skyriaus vedėjo sprendimas Nr. 45SK-463-(14.45.110.)
Plotas: 0.894 ha
[rašas galioja: Nuo 2016-05-26

10. Daikto registravimas ir kadastro žymos:

- 10.1. Suformuotas naujas (daikto registravimas)
Daiktas: žemės sklypas Nr. 4400-4215-4794, aprašytas p. 2.1.
[registravimo pagrindas: 2015-05-13 Nekilnojamojo daikto kadastro duomenų byla 2016-05-10 Nacionalinės žemės tarnybos teritorinio skyriaus vedėjo sprendimas Nr. 45SK-463-(14.45.110.)
[rašas galioja: Nuo 2016-05-26
- 10.2. Kadastrinius matavimus atliko (kadastro žyma)
UAB "GEOVISATA", a.k. 300598419
Daiktas: žemės sklypas Nr. 4400-4215-4794, aprašytas p. 2.1.
[registravimo pagrindas: 2015-05-13 Nekilnojamojo daikto kadastro duomenų byla Kvalifikacijos pažymėjimas Nr. 2M-M-1617
[rašas galioja: Nuo 2016-05-26

11. Registro pastabos ir nuorodos: [rašų nėra]

12. Kita informacija: [rašų nėra]

13. Informacija apie duomenų sandoriui tikslinimą: [rašų nėra]

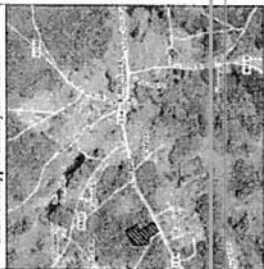
Dokumentą atspausdino
Registratore



KRISTINA
LINKEVIČIŪTĖ

2016-05-26 15:34:10

Žemės sklypo išdėstymo schema



ŽEMĖS SKLYPO PLANAS M 1:2000

Sklypo plotas 111513 m²

Kadastras	vietovė	Labanoro	blokas				sklypas
Žemės sklypo kadastro Nr.		8 6 2 7 0 0 0 2	0 3 6 2				

Galvė, namo Nr.	proj. nr. 815
Kaimas (miestelis)	Labanoras
Seniūnija	Labanoro
Miestas (rajonas)	Sveikionių
Apkritis	Vilniaus

Gretimybė	Gretimoms žemės sklypo kadastro Nr.	Pastabas
1-3		kelias 5m
3-4	8627/0001/0025	
4-5		lŕš
5-7	8627/0002/0241	
7-8	8627/0002/0278	
8-10	8627/0002/0144	
10-1	8627/0001/0002	

Su patenkintomis vietovės žemės sklypo ribomis, aprašytais 2015... m. ... mėn. 03 d. žemės sklypo patenkintimui parodymo akto ir pastatytu plotu atitinkant žemės savininkas (naudotojas) **Sveikionių m. šilvų urėdija** (t. p.) **8627027** (t. p.)

Nacionalinė žemės tarnyba prie Žemės ūkio ministerijos
 Nacionalinės žemės tarnybos teritorinio skyriaus
 Sveikionių skyriaus
 Specialiosios speciosios
 Paltirnos ...
 Sūderio: **Adolfas Urbanavičius** (parašas) (t. p.)
 2015-12-03

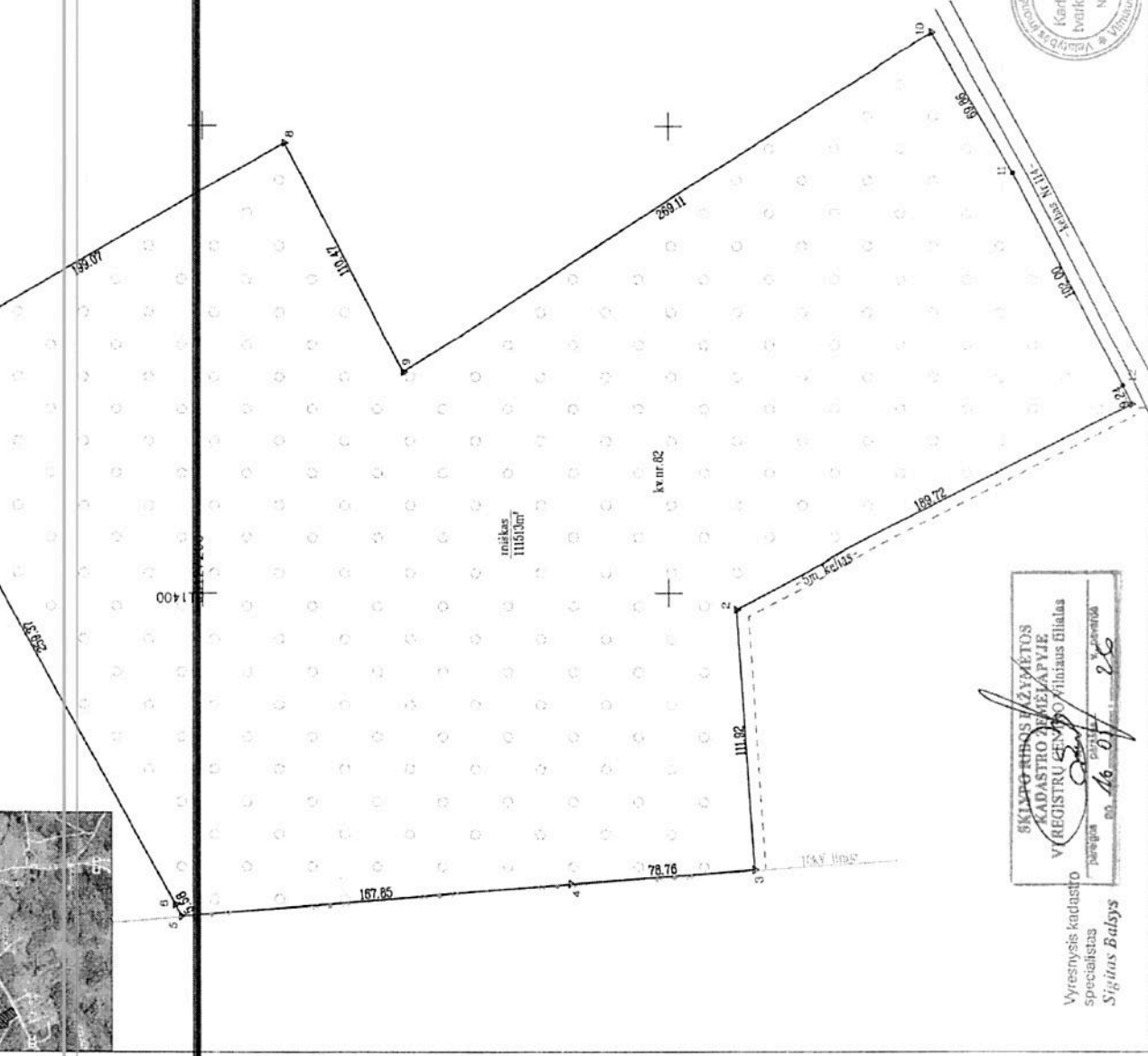
GEOVISATA

UAB "GEOVISATA", Įmonės kodas 300599419
 Laisvės pr. 121, LT-06130, Vilnius
 Tel./fax. 8 (5) 2760891, mob.tel. 8 677 79419
 El. paštas info@geovisata.com, http://www.geovisata.com

Parėgis: **Saulius Ceponis**
 Pr. vadovs: **Saulius Ceponis**
 Vardas, pavardė: **Saulius Ceponis**
 Data: 2015-09-13

09:57 12/03/15

2015.10.01
 Vyresnysis kadastro specialistas
 Sigitas Balys
 Nr. 4
 Vilniaus miesto savivaldybės administracija





NEKILNOJAMOJO TURTO REGISTRO CENTRINIO DUOMENŲ BANKO IŠRAŠAS

2016-05-27 10:18:16

1. Nekilnojamojo turto registre įregistruotas turtas:

Registro Nr.: 44/2055784
Registro tipas: Žemės sklypas
Sudarymo data: 2016-05-26
Švenčionių r. sav., Labanoro sen., Pagalgalės k.
Registro tvarkytojas: Valstybės įmonės Registrų centro Vilniaus filialas

2. Nekilnojamieji daiktai:

2.1. Žemės sklypas
Švenčionių r. sav., Labanoro sen., Pagalgalės k.
Unikalus daikto numeris: 4400-4217-5834
Žemės sklypo kadastro numeris ir kadastro
vietovės pavadinimas: 8627/0002:363 Labanoro k.v.
Daikto pagrindinė naudojimo paskirtis: Miškų ūkio
Žemės sklypo naudojimo būdas: Apsauginių miškų sklypai
Žemės sklypo plotas: 21.4483 ha
Žemės ūkio naudmenų plotas viso: 1.4578 ha
iš jo: pievų ir natūralių ganyklų plotas: 1.4578 ha
Miško žemės plotas: 15.7792 ha
Vandens telkinių plotas: 0.3064 ha
Kitos žemės plotas: 3.9049 ha
Žemės ūkio naudmenų našumo balas: 21.0
Matavimų tipas: Žemės sklypas suformuotas atliekant kadastrinius matavimus
Indeksuota žemės sklypo vertė: 26906 Eur
Indeksuota žemės sklypo vertė be miško: 640 Eur
Indeksuota miško vertė: 26266 Eur
Indeksuota miško medynų vertė: 23923 Eur
Žemės sklypo vertė: 6848 Eur
Sklypo vertė be miško žemės ir medynų: 400 Eur
Miško žemės ir medynų vertė: 6448 Eur
Miško medynų vertė: 4984 Eur
Vidutinė rinkos vertė: 30600 Eur
Vidutinės rinkos vertės nustatymo data: 2015-10-21
Vidutinės rinkos vertės nustatymo būdas: Masinis vertinimas
Kadastro duomenų nustatymo data: 2015-03-09

3. Daikto priklausiniai iš kito registro: įrašų nėra

4. Nuosavybė:

4.1. Nuosavybės teisė
Savininkas: LIETUVOS RESPUBLIKA, a.k. 111105555
Daiktas: žemės sklypas Nr. 4400-4217-5834, aprašytas p. 2.1.
[registravimo pagrindas: 2016-05-11 Nacionalinės žemės tarnybos teritorinio skyriaus
vedėjo sprendimas Nr. 45SK-473-(14.45.110.)
[rašas galioja: Nuo 2016-05-27

5. Valstybės ir savivaldybių žemės patikėjimo teisė:

5.1. Valstybinės žemės patikėjimo teisė
Patikėtinis: Nacionalinė žemės tarnyba prie Žemės ūkio ministerijos, a.k.
188704927
Daiktas: žemės sklypas Nr. 4400-4217-5834, aprašytas p. 2.1.
[registravimo pagrindas: 2016-05-11 Nacionalinės žemės tarnybos teritorinio skyriaus
vedėjo sprendimas Nr. 45SK-473-(14.45.110.)
[rašas galioja: Nuo 2016-05-27

6. Kitos daiktinės teisės:

6.1. Kello servitutas - teisė naudotis pėsčiųjų taku (tarnaujantis)
Daiktas: žemės sklypas Nr. 4400-4217-5834, aprašytas p. 2.1.
[registravimo pagrindas: 2016-05-11 Nacionalinės žemės tarnybos teritorinio skyriaus
vedėjo sprendimas Nr. 45SK-473-(14.45.110.)
Plotas: 0.8213 ha
[rašas galioja: Nuo 2016-05-27

7. Juridiniai faktai: [rašų nėra]

8. Žymos: [rašų nėra]

9. Specialiosios žemės ir miško naudojimo sąlygos:

9.1. XXIX. Paviršinio vandens telkinių pakrantės apsaugos juostos

Daiktas: žemės sklypas Nr. 4400-4217-5834, aprašytas p. 2.1.
[registravimo pagrindas: 2016-05-11 Nacionalinės žemės tarnybos teritorinio skyriaus vedėjo sprendimas Nr. 45SK-473-(14.45.110.)

Plotas: 0.8213 ha
[rašas galioja: Nuo 2016-05-27

9.2.

XXIX. Paviršinio vandens telkinių apsaugos zonos
Daiktas: žemės sklypas Nr. 4400-4217-5834, aprašytas p. 2.1.
[registravimo pagrindas: 2016-05-11 Nacionalinės žemės tarnybos teritorinio skyriaus vedėjo sprendimas Nr. 45SK-473-(14.45.110.)

Plotas: 4.9381 ha
[rašas galioja: Nuo 2016-05-27

9.3.

XXVII. Saugotini želdiniai (medžiai ir krūmai), augantys ne miškų ūkio paskirties žemėje
Daiktas: žemės sklypas Nr. 4400-4217-5834, aprašytas p. 2.1.
[registravimo pagrindas: 2016-05-11 Nacionalinės žemės tarnybos teritorinio skyriaus vedėjo sprendimas Nr. 45SK-473-(14.45.110.)

Plotas: 0.6241 ha
[rašas galioja: Nuo 2016-05-27

9.4.

LII. Dirvožemio apsauga
Daiktas: žemės sklypas Nr. 4400-4217-5834, aprašytas p. 2.1.
[registravimo pagrindas: 2016-05-11 Nacionalinės žemės tarnybos teritorinio skyriaus vedėjo sprendimas Nr. 45SK-473-(14.45.110.)

Plotas: 1.4578 ha
[rašas galioja: Nuo 2016-05-27

9.5.

XXXIV. Nacionaliniai ir regioniniai parkai
Daiktas: žemės sklypas Nr. 4400-4217-5834, aprašytas p. 2.1.
[registravimo pagrindas: 2016-05-11 Nacionalinės žemės tarnybos teritorinio skyriaus vedėjo sprendimas Nr. 45SK-473-(14.45.110.)

Plotas: 21.4483 ha
[rašas galioja: Nuo 2016-05-27

9.6.

XXX. Pelkės ir šaltiniai
Daiktas: žemės sklypas Nr. 4400-4217-5834, aprašytas p. 2.1.
[registravimo pagrindas: 2016-05-11 Nacionalinės žemės tarnybos teritorinio skyriaus vedėjo sprendimas Nr. 45SK-473-(14.45.110.)

Plotas: 3.2808 ha
[rašas galioja: Nuo 2016-05-27

9.7.

XXVI. Miško naudojimo apribojimai
Daiktas: žemės sklypas Nr. 4400-4217-5834, aprašytas p. 2.1.
[registravimo pagrindas: 2016-05-11 Nacionalinės žemės tarnybos teritorinio skyriaus vedėjo sprendimas Nr. 45SK-473-(14.45.110.)

Plotas: 15.7792 ha
[rašas galioja: Nuo 2016-05-27

9.8.

VI. Elektros linijų apsaugos zonos
Daiktas: žemės sklypas Nr. 4400-4217-5834, aprašytas p. 2.1.
[registravimo pagrindas: 2016-05-11 Nacionalinės žemės tarnybos teritorinio skyriaus vedėjo sprendimas Nr. 45SK-473-(14.45.110.)

Plotas: 0.1615 ha
[rašas galioja: Nuo 2016-05-27

10. Daikto registravimas ir kadastro žymos:

10.1.

Suformuotas naujas (daikto registravimas) *
Daiktas: žemės sklypas Nr. 4400-4217-5834, aprašytas p. 2.1.
[registravimo pagrindas: 2015-08-12 Nekilnojamojo daikto kadastro duomenų byla 2016-05-11 Nacionalinės žemės tarnybos teritorinio skyriaus vedėjo sprendimas Nr. 45SK-473-(14.45.110.)

[rašas galioja: Nuo 2016-05-27

10.2.

Kadastrinius matavimus atliko (kadastro žyma)
UAB "GEOVISATA", a.k. 300598419



NEKILNOJAMOJO TURTO REGISTRO CENTRINIO DUOMENŲ BANKO IŠRAŠAS

2016-01-06 10:57:48

1. Nekilnojamojo turto registre įregistruotas turtas:

Registro Nr.: **44/2027296**
Registro tipas: **Žemės sklypas**
Sudarymo data: **2015-12-30**
Svenčionių r. sav., Labanoro sen., Serlediškio k.
Registro tvarkytojas: **Valstybės įmonės Registrų centro Vilniaus filialas**

2. Nekilnojamieji daiktai:

2.1. **Žemės sklypas**
Svenčionių r. sav., Labanoro sen., Serlediškio k.
Unikalus daikto numeris: **4400-4056-6998**
Žemės sklypo kadastro numeris ir kadastro vietovės pavadinimas: **8627/0003-64 Labanoro kv.**
Daikto pagrindinė naudojimo paskirtis: **Miškų ūkis**
Žemės sklypo naudojimo būdas: **Apsauginių miškų sklypai**
Žemės sklypo plotas: **13.8259 ha**
Miško žemės plotas: **13.1470 ha**
Kitos žemės plotas: **0.6789 ha**
Žemės ūkio naudmenų našumo balas: **21.0**
Matavimų tipas: **Žemės sklypas suformuotas atliekant kadastrinius matavimus**
Indeksuota žemės sklypo vertė: **49784 Eur**
Indeksuota žemės sklypo vertė be miško: **13 Eur**
Indeksuota miško vertė: **49771 Eur**
Indeksuota miško medynų vertė: **47270 Eur**
Žemės sklypo vertė: **11419 Eur**
Sklypo vertė be miško žemės ir medynų: **8 Eur**
Miško žemės ir medynų vertė: **11411 Eur**
Miško medynų vertė: **9848 Eur**
Vidutinė rinkos vertė: **51200 Eur**
Vidutinės rinkos vertės nustatymo data: **2015-10-20**
Vidutinės rinkos vertės nustatymo būdas: **Masinis vertinimas**
Kadastro duomenų nustatymo data: **2015-03-12**

3. Daikto priklausiniai iš kito registro: įrašų nėra

4. Nuosavybė:

4.1. **Nuosavybės teisė**
Savininkas: **LIETUVOS RESPUBLIKA, a.k. 111105555**
Daiktas: **žemės sklypas Nr. 4400-4056-6998, aprašytas p. 2.1.**
Įregistravimo pagrindas: **2015-12-21 Nacionalinės žemės tarnybos teritorinio skyriaus vedėjo sprendimas Nr. 45SK-853-(14.45.110.)**
Įrašas galioja: **Nuo 2016-01-06**

5. Valstybės ir savivaldybių žemės patikėjimo teisė:

5.1. **Valstybinės žemės patikėjimo teisė**
Patikėtinis: **Nacionalinė žemės tarnyba prie Žemės ūkio ministerijos, a.k. 188704927**
Daiktas: **žemės sklypas Nr. 4400-4056-6998, aprašytas p. 2.1.**
Įregistravimo pagrindas: **2015-12-21 Nacionalinės žemės tarnybos teritorinio skyriaus vedėjo sprendimas Nr. 45SK-853-(14.45.110.)**
Įrašas galioja: **Nuo 2016-01-06**

6. Kitos daiktinės teisės : įrašų nėra

7. Juridiniai faktai: įrašų nėra

8. Žymos: įrašų nėra

9. Specialiosios žemės ir miško naudojimo sąlygos:

9.1. **XXXIV. Nacionaliniai ir regioniniai parkai**
Daiktas: **žemės sklypas Nr. 4400-4056-6998, aprašytas p. 2.1.**

[registravimo pagrindas: 2015-12-21 Nacionalinės žemės tarnybos teritorinio skyriaus vedėjo sprendimas Nr. 45SK-853-(14.45.110.)

Plotas: 13.8259 ha

[rašas galioja: Nuo 2016-01-06

9.2.

XXVI. Miško naudojimo apribojimai

Daiktas: žemės sklypas Nr. 4400-4056-6998, aprašytas p. 2.1.

[registravimo pagrindas: 2015-12-21 Nacionalinės žemės tarnybos teritorinio skyriaus vedėjo sprendimas Nr. 45SK-853-(14.45.110.)

Plotas: 13.147 ha

[rašas galioja: Nuo 2016-01-06

9.3.

II. Kelių apsaugos zonos

Daiktas: žemės sklypas Nr. 4400-4056-6998, aprašytas p. 2.1.

[registravimo pagrindas: 2015-12-21 Nacionalinės žemės tarnybos teritorinio skyriaus vedėjo sprendimas Nr. 45SK-853-(14.45.110.)

Plotas: 1.05 ha

[rašas galioja: Nuo 2016-01-06

10. Daikto registravimas ir kadastro žymos:

10.1.

Suformuotas naujas (daikto registravimas)

Daiktas: žemės sklypas Nr. 4400-4056-6998, aprašytas p. 2.1.

[registravimo pagrindas: 2015-10-08 Nekilnojamojo daikto kadastro duomenų byla 2015-12-21 Nacionalinės žemės tarnybos teritorinio skyriaus vedėjo sprendimas Nr. 45SK-853-(14.45.110.)

[rašas galioja: Nuo 2016-01-06

10.2.

Kadastrinius matavimus atliko (kadastro žyma)

UAB "GEOVISATA", a.k. 300598419

Daiktas: žemės sklypas Nr. 4400-4056-6998, aprašytas p. 2.1.

[registravimo pagrindas: 2015-10-08 Nekilnojamojo daikto kadastro duomenų byla Kvalifikacijos pažymėjimas Nr. 2M-M-1617

[rašas galioja: Nuo 2016-01-06

11. Registro pastabos ir nuorodos: įrašų nėra

12. Kita informacija: įrašų nėra

13. Informacija apie duomenų sandoriui tikslinimą: įrašų nėra

2016-01-06 10:57:48

Dokumentą atspausdino
Registratorė



KRISTINA
LINKEVIČIŪTĖ



NEKILNOJAMOJO TURTO REGISTRO CENTRINIO DUOMENŲ BANKO IŠRAŠAS

2016-01-06 10:56:35

1. Nekilnojamojo turto registre įregistruotas turtas:

Registro Nr.: **44/2027297**
Registro tipas: **Žemės sklypas**
Sudarymo data: **2015-12-30**
Teritorija: **Švenčionių r. sav., Švenčionių r. sav. teritorija**
Registro tvarkytojas: **Valstybės įmonės Registrų centro Vilniaus filialas**

2. Nekilnojamieji daiktai:

2.1.

Žemės sklypasUnikalus daikto numeris: **4400-4056-8832**

Žemės sklypo kadastro numeris ir kadastro

vietovės pavadinimas: **8627/0003:65 Labanoro k.v.**~~Daikto pagrindinė naudojimo paskirtis: **miškų ūkis**~~Žemės sklypo naudojimo būdas: **Apsauginių miškų sklypai**Žemės sklypo plotas: **4.4175 ha**Miško žemės plotas: **2.7397 ha**Vandens telkinių plotas: **0.0985 ha**Kitos žemės plotas: **1.5793 ha**Žemės ūkio naudmenų našumo balas: **21.0**Matavimų tipas: **Žemės sklypas suformuotas atliekant kadastrinius matavimus**Indeksuota žemės sklypo vertė: **2501 Eur**Indeksuota žemės sklypo vertė be miško: **21 Eur**Indeksuota miško vertė: **2480 Eur**Indeksuota miško medynų vertė: **2150 Eur**Žemės sklypo vertė: **667 Eur**Sklypo vertė be miško žemės ir medynų: **13 Eur**Miško žemės ir medynų vertė: **654 Eur**Miško medynų vertė: **448 Eur**Vidutinė rinkos vertė: **4450 Eur**Vidutinės rinkos vertės nustatymo data: **2015-10-21**Vidutinės rinkos vertės nustatymo būdas: **Masinis vertinimas**Kadastro duomenų nustatymo data: **2015-03-16****3. Daikto priklausiniai iš kito registro: įrašų nėra****4. Nuosavybė:**

4.1.

Nuosavybės teisėSavininkas: **LIETUVOS RESPUBLIKA, a.k. 111105555**Daiktas: **žemės sklypas Nr. 4400-4056-8832, aprašytas p. 2.1.**Įregistravimo pagrindas: **2015-12-21 Nacionalinės žemės tarnybos teritorinio skyriaus vedėjo sprendimas Nr. 45SK-853-(14.45.110.)**Įrašas galioja: **Nuo 2016-01-06****5. Valstybės ir savivaldybių žemės patikėjimo teisė:**

5.1.

Valstybinės žemės patikėjimo teisėPatikėtinis: **Nacionalinė žemės tarnyba prie Žemės ūkio ministerijos, a.k. 188704927**Daiktas: **žemės sklypas Nr. 4400-4056-8832, aprašytas p. 2.1.**Įregistravimo pagrindas: **2015-12-21 Nacionalinės žemės tarnybos teritorinio skyriaus vedėjo sprendimas Nr. 45SK-853-(14.45.110.)**Įrašas galioja: **Nuo 2016-01-06****6. Kitos daiktinės teisės : įrašų nėra****7. Juridiniai faktai: įrašų nėra****8. Žymos: įrašų nėra****9. Specialiosios žemės ir miško naudojimo sąlygos:**

9.1.

XXVII. Saugotini želdiniai (medžiai ir krūmai), augantys ne miškų ūkio paskirties žemėje

Daiktas: žemės sklypas Nr. 4400-4056-8832, aprašytas p. 2.1.
[registravimo pagrindas: 2015-12-21 Nacionalinės žemės tarnybos teritorinio
skyriaus vedėjo sprendimas Nr. 45SK-853-(14.45.110.)
Plotas: 1.5793 ha
[rašas galioja: Nuo 2016-01-06

9.2. XXXIV. Nacionaliniai ir regioniniai parkai
Daiktas: žemės sklypas Nr. 4400-4056-8832, aprašytas p. 2.1.
[registravimo pagrindas: 2015-12-21 Nacionalinės žemės tarnybos teritorinio
skyriaus vedėjo sprendimas Nr. 45SK-853-(14.45.110.)
Plotas: 4.4175 ha
[rašas galioja: Nuo 2016-01-06

9.3. XXVI. Miško naudojimo apribojimai
Daiktas: žemės sklypas Nr. 4400-4056-8832, aprašytas p. 2.1.
[registravimo pagrindas: 2015-12-21 Nacionalinės žemės tarnybos teritorinio
skyriaus vedėjo sprendimas Nr. 45SK-853-(14.45.110.)
Plotas: 2.7397 ha
[rašas galioja: Nuo 2016-01-06

10. Daikto registravimas ir kadastro žymos:

10.1. Suformuotas naujas (daikto registravimas)
Daiktas: žemės sklypas Nr. 4400-4056-8832, aprašytas p. 2.1.
[registravimo pagrindas: 2015-09-06 Nekilnojamojo daikto kadastro duomenų byla
2015-12-21 Nacionalinės žemės tarnybos teritorinio
skyriaus vedėjo sprendimas Nr. 45SK-853-(14.45.110.)
[rašas galioja: Nuo 2016-01-06

10.2. Kadastrinius matavimus atliko (kadastro žyma)
UAB "GEOVISATA", a.k. 300598419
Daiktas: žemės sklypas Nr. 4400-4056-8832, aprašytas p. 2.1.
[registravimo pagrindas: 2015-09-06 Nekilnojamojo daikto kadastro duomenų byla
Kvalifikacijos pažymėjimas Nr. 2M-M-1617
[rašas galioja: Nuo 2016-01-06


11. Registro pastabos ir nuorodos: [rašų nėra

12. Kita informacija: [rašų nėra

13. Informacija apie duomenų sandoriui tikslinimą: [rašų nėra

2016-01-06 10:56:35

Dokumentą atspausdino
Registratore



Kristina Linkevičiūtė

KRISTINA
LINKEVIČIŪTĖ



NEKILNOJAMOJO TURTO REGISTRO CENTRINIO DUOMENŲ BANKO IŠRAŠAS

2016-05-24 10:54:56

1. Nekilnojamojo turto registre įregistruotas turtas:

Registro Nr.: 44/2055045
Registro tipas: Žemės sklypas
Sudarymo data: 2016-05-24
Švenčionių r. sav., Labanoro sen., Serlediškio k.
Registro tvarkytojas: Valstybės įmonės Registrų centro Vilniaus filialas

2. Nekilnojamieji daiktai:

2.1. Žemės sklypas
Švenčionių r. sav., Labanoro sen., Serlediškio k.
Unikalus daikto numeris: 4400-4208-4699
Žemės sklypo kadastro numeris ir kadastro
vietovės pavadinimas: 8627/0003:67 Labanoro k.v.
Daikto pagrindinė naudojimo paskirtis: Miškų ūkio
~~Žemės sklypo naudojimo būdas: Apsauginių miškų sklypas~~
Žemės sklypo plotas: 52.7503 ha
Žemės ūkio naudmenų plotas viso: 0.2458 ha
iš jo: pievų ir natūralių ganyklų plotas: 0.2458 ha
Miško žemės plotas: 52.1333 ha
Kitos žemės plotas: 0.3712 ha
Žemės ūkio naudmenų našumo balas: 21.0
Matavimų tipas: Žemės sklypas suformuotas atliekant kadastrinius matavimus
Indeksuota žemės sklypo vertė: 207034 Eur
Indeksuota žemės sklypo vertė be miško: 88 Eur
Indeksuota miško vertė: 206946 Eur
Indeksuota miško medynų vertė: 196661 Eur
Žemės sklypo vertė: 47454 Eur
Sklypo vertė be miško žemės ir medynų: 55 Eur
Miško žemės ir medynų vertė: 47399 Eur
Miško medynų vertė: 40971 Eur
Vidutinė rinkos vertė: 210000 Eur
Vidutinės rinkos vertės nustatymo data: 2015-10-21
Vidutinės rinkos vertės nustatymo būdas: Masinis vertinimas
Kadastro duomenų nustatymo data: 2015-03-16

3. Daikto priklausiniai iš kito registro: įrašų nėra

4. Nuosavybė:

4.1. Nuosavybės teisė
Savininkas: LIETUVOS RESPUBLIKA, a.k. 111105555
Daiktas: žemės sklypas Nr. 4400-4208-4699, aprašytas p. 2.1.
[registravimo pagrindas: 2016-05-10 Nacionalinės žemės tarnybos teritorinio skyriaus
vedėjo sprendimas Nr. 45SK-462-(14.45.110.)
[rašas galioja: Nuo 2016-05-24

5. Valstybės ir savivaldybių žemės patikėjimo teisė:

5.1. Valstybinės žemės patikėjimo teisė
Patikėtinis: Nacionalinė žemės tarnyba prie Žemės ūkio ministerijos, a.k.
188704927
Daiktas: žemės sklypas Nr. 4400-4208-4699, aprašytas p. 2.1.
[registravimo pagrindas: 2016-05-10 Nacionalinės žemės tarnybos teritorinio skyriaus
vedėjo sprendimas Nr. 45SK-462-(14.45.110.)
[rašas galioja: Nuo 2016-05-24

6. Kitos daiktinės teisės : įrašų nėra

7. Juridiniai faktai: įrašų nėra

8. Žymos: įrašų nėra

9. Specialiosios žemės ir miško naudojimo sąlygos:

9.1. XXIX. Paviršinio vandens telkinių apsaugos zonos

Daiktas: žemės sklypas Nr. 4400-4208-4699, aprašytas p. 2.1.
[registravimo pagrindas: 2016-05-10 Nacionalinės žemės tarnybos teritorinio skyriaus vedėjo sprendimas Nr. 45SK-462-(14.45.110.)

Plotas: 0.2851 ha

[rašas galioja: Nuo 2016-05-24

- 9.2. XXVII. Saugofini želdiniai (medžiai ir krūmai), augantys ne miškų ūkio paskirties žemėje
Daiktas: žemės sklypas Nr. 4400-4208-4699, aprašytas p. 2.1.
[registravimo pagrindas: 2016-05-10 Nacionalinės žemės tarnybos teritorinio skyriaus vedėjo sprendimas Nr. 45SK-462-(14.45.110.)
Plotas: 0.3712 ha
[rašas galioja: Nuo 2016-05-24

- 9.3. LII. Dirvožemio apsauga
Daiktas: žemės sklypas Nr. 4400-4208-4699, aprašytas p. 2.1.
[registravimo pagrindas: 2016-05-10 Nacionalinės žemės tarnybos teritorinio skyriaus vedėjo sprendimas Nr. 45SK-462-(14.45.110.)
Plotas: 0.2458 ha
[rašas galioja: Nuo 2016-05-24

- 9.4. ~~XXXX. Nėra skelbiami regioniniai parkai~~
Daiktas: žemės sklypas Nr. 4400-4208-4699, aprašytas p. 2.1.
[registravimo pagrindas: 2016-05-10 Nacionalinės žemės tarnybos teritorinio skyriaus vedėjo sprendimas Nr. 45SK-462-(14.45.110.)
Plotas: 52.7503 ha
[rašas galioja: Nuo 2016-05-24

- 9.5. XXVI. Miško naudojimo apribojimai
Daiktas: žemės sklypas Nr. 4400-4208-4699, aprašytas p. 2.1.
[registravimo pagrindas: 2016-05-10 Nacionalinės žemės tarnybos teritorinio skyriaus vedėjo sprendimas Nr. 45SK-462-(14.45.110.)
Plotas: 52.1333 ha
[rašas galioja: Nuo 2016-05-24

- 9.6. II. Kelių apsaugos zonos
Daiktas: žemės sklypas Nr. 4400-4208-4699, aprašytas p. 2.1.
[registravimo pagrindas: 2016-05-10 Nacionalinės žemės tarnybos teritorinio skyriaus vedėjo sprendimas Nr. 45SK-462-(14.45.110.)
Plotas: 0.8156 ha
[rašas galioja: Nuo 2016-05-24

10. Daikto registravimas ir kadastro žymos:

- 10.1. Suformuotas naujas (daikto registravimas)
Daiktas: žemės sklypas Nr. 4400-4208-4699, aprašytas p. 2.1.
[registravimo pagrindas: 2015-09-06 Nekilnojamojo daikto kadastro duomenų byla 2016-05-10 Nacionalinės žemės tarnybos teritorinio skyriaus vedėjo sprendimas Nr. 45SK-462-(14.45.110.)
[rašas galioja: Nuo 2016-05-24

- 10.2. Kadastrinius matavimus atliko (kadastro žyma)
UAB "GEOVISATA", a.k. 300598419
Daiktas: žemės sklypas Nr. 4400-4208-4699, aprašytas p. 2.1.
[registravimo pagrindas: 2015-09-06 Nekilnojamojo daikto kadastro duomenų byla Kvalifikacijos pažymėjimas Nr. 2M-M-1617
[rašas galioja: Nuo 2016-05-24

11. Registro pastabos ir nuorodos: įrašų nėra

12. Kita informacija: įrašų nėra

13. Informacija apie duomenų sandorui tikslinimą: įrašų nėra

2016-05-24 10:54:56

Dokumentą atspausdino
Registratorė



KRISTINA
LINKEVIČIŪTĖ



NEKILNOJAMOJO TURTO REGISTRO CENTRINIO DUOMENŲ BANKO IŠRAŠAS

2016-05-26 15:51:32

1. Nekilnojamojo turto registre įregistruotas turtas:

Registro Nr.: 44/2055407
Registro tipas: Žemės sklypas
Sudarymo data: 2016-05-26
Švenčionių r. sav., Labanoras
Registro tvarkytojas: Valstybės įmonės Registrų centro Vilniaus filialas

2. Nekilnojamieji daiktai:

2.1.

Žemės sklypas
Švenčionių r. sav., Labanoras
Unikalus daikto numeris: 4400-4217-0298
Žemės sklypo kadastro numeris ir kadastro
vietovės pavadinimas: 8627/0003:68 Labanoro k.v.
Daikto pagrindinė naudojimo paskirtis: Miškų ūkio
Žemės sklypo naudojimo būdas: Apsauginių miškų sklypai
Žemės sklypo plotas: 23.6348 ha
Žemės ūkio naudmenų plotas viso: 0.3852 ha
iš jo: pievų ir natūralių ganyklų plotas: 0.3852 ha
Miško žemės plotas: 23.2496 ha
Žemės ūkio naudmenų našumo balas: 21.0
Matavimų tipas: Žemės sklypas suformuotas atliekant kadastrinius matavimus
Indeksuota žemės sklypo vertė: 57840 Eur
Indeksuota žemės sklypo vertė be miško: 120 Eur
Indeksuota miško vertė: 57720 Eur
Indeksuota miško medynų vertė: 54446 Eur
Žemės sklypo vertė: 13464 Eur
Sklypo vertė be miško žemės ir medynų: 75 Eur
Miško žemės ir medynų vertė: 13389 Eur
Miško medynų vertė: 11343 Eur
Vidutinė rinkos vertė: 60500 Eur
Vidutinės rinkos vertės nustatymo data: 2015-10-20
Vidutinės rinkos vertės nustatymo būdas: Masinis vertinimas
Kadastro duomenų nustatymo data: 2015-03-06

3. Daikto priklausiniai iš kito registro: įrašų nėra

4. Nuosavybė:

4.1.

Nuosavybės teisė
Savininkas: LIETUVOS RESPUBLIKA, a.k. 111105555
Daiktas: žemės sklypas Nr. 4400-4217-0298, aprašytas p. 2.1.
[registravimo pagrindas: 2016-05-10 Nacionalinės žemės tarnybos teritorinio skyriaus
vedėjo sprendimas Nr. 45SK-459-(14.45.110.)
[rašas galioja: Nuo 2016-05-26

5. Valstybės ir savivaldybių žemės patikėjimo teisė:

5.1.

Valstybinės žemės patikėjimo teisė
Patikėtinis: Nacionalinė žemės tarnyba prie Žemės ūkio ministerijos, a.k.
188704927
Daiktas: žemės sklypas Nr. 4400-4217-0298, aprašytas p. 2.1.
[registravimo pagrindas: 2016-05-10 Nacionalinės žemės tarnybos teritorinio skyriaus
vedėjo sprendimas Nr. 45SK-459-(14.45.110.)
[rašas galioja: Nuo 2016-05-26

6. Kitos daiktinės teisės : įrašų nėra

7. Juridiniai faktai: įrašų nėra

8. Žymos: įrašų nėra

9. Specialiosios žemės ir miško naudojimo sąlygos:

9.1.

LII. Dirvožemio apsauga
Daiktas: žemės sklypas Nr. 4400-4217-0298, aprašytas p. 2.1.

[registravimo pagrindas: 2016-05-10 Nacionalinės žemės tarnybos teritorinio skyriaus vedėjo sprendimas Nr. 45SK-459-(14.45.110.)

Plotas: 0.3852 ha

[rašas galioja: Nuo 2016-05-26

9.2.

XXXIV. Nacionaliniai ir regioniniai parkai

Daiktas: žemės sklypas Nr. 4400-4217-0298, aprašytas p. 2.1.

[registravimo pagrindas: 2016-05-10 Nacionalinės žemės tarnybos teritorinio skyriaus vedėjo sprendimas Nr. 45SK-459-(14.45.110.)

Plotas: 23.6348 ha

[rašas galioja: Nuo 2016-05-26

9.3.

XXVI. Miško naudojimo apribojimai

Daiktas: žemės sklypas Nr. 4400-4217-0298, aprašytas p. 2.1.

[registravimo pagrindas: 2016-05-10 Nacionalinės žemės tarnybos teritorinio skyriaus vedėjo sprendimas Nr. 45SK-459-(14.45.110.)

Plotas: 23.2496 ha

[rašas galioja: Nuo 2016-05-26

10. Daikto registravimas ir kadastro žymos:

10.1.

Suformuotas naujas (daikto registravimas)

Daiktas: žemės sklypas Nr. 4400-4217-0298, aprašytas p. 2.1.

[registravimo pagrindas: 2015-08-12 Nekilnojamojo daikto kadastro duomenų byla 2016-05-10 Nacionalinės žemės tarnybos teritorinio skyriaus vedėjo sprendimas Nr. 45SK-459-(14.45.110.)

[rašas galioja: Nuo 2016-05-26

10.2.

Kadastrinius matavimus atliko (kadastro žyma)

UAB "GEOVISATA", a.k. 300598419

Daiktas: žemės sklypas Nr. 4400-4217-0298, aprašytas p. 2.1.

[registravimo pagrindas: 2015-08-12 Nekilnojamojo daikto kadastro duomenų byla Kvalifikacijos pažymėjimas Nr. 2M-M-1617

[rašas galioja: Nuo 2016-05-26

11. Registro pastabos ir nuorodos: [rašų nėra

12. Kita informacija: [rašų nėra

13. Informacija apie duomenų sandoriui tikslinimą: [rašų nėra

2016-05-26 15:51:32

Dokumentą atspausdino
Registratore



Kristina Linkevičiūtė
KRISTINA
LINKEVIČIŪTĖ



NEKILNOJAMOJO TURTO REGISTRO CENTRINIO DUOMENŲ BANKO IŠRAŠAS

2016-05-27 11:01:55

1. Nekilnojamojo turto registre įregistruotas turtas:

Registro Nr.: 44/2055781
Registro tipas: Žemės sklypas
Sudarymo data: 2016-05-26
Švenčionių r. sav., Labanoro sen., Pagaigalės k.
Registro tvarkytojas: Valstybės įmonės Registrų centro Vilniaus filialas

2. Nekilnojamieji daiktai:

2.1. Žemės sklypas
Švenčionių r. sav., Labanoro sen., Pagaigalės k.
Unikalus daikto numeris: 4400-4217-2727
Žemės sklypo kadastro numeris ir kadastro
vietovės pavadinimas: 8627/0003:69 Labanoro k.v.
Daikto pagrindinė naudojimo paskirtis: Miškų ūkio
Žemės sklypo naudojimo būdas: Apsauginių miškų sklypai
Žemės sklypo plotas: 41.5314 ha
Miško žemės plotas: 39.9149 ha
Kitos žemės plotas: 1.6165 ha
Žemės ūkio naudmenų našumo balas: 21.0
Matavimų tipas: Žemės sklypas suformuotas atliekant kadastrinius matavimus
Indeksuota žemės sklypo vertė: 164960 Eur
Indeksuota žemės sklypo vertė be miško: 30 Eur
Indeksuota miško vertė: 164930 Eur
Indeksuota miško medynų vertė: 157042 Eur
Žemės sklypo vertė: 37666 Eur
Sklypo vertė be miško žemės ir medynų: 19 Eur
Miško žemės ir medynų vertė: 37647 Eur
Miško medynų vertė: 32717 Eur
Vidutinė rinkos vertė: 168000 Eur
Vidutinės rinkos vertės nustatymo data: 2015-10-21
Vidutinės rinkos vertės nustatymo būdas: Masinis vertinimas
Kadastro duomenų nustatymo data: 2015-03-12

3. Daikto priklausiniai iš kito registro: įrašų nėra

4. Nuosavybė:

4.1. Nuosavybės teisė
Savininkas: LIETUVOS RESPUBLIKA, a.k. 111105555
Daiktas: žemės sklypas Nr. 4400-4217-2727, aprašytas p. 2.1.
Įregistravimo pagrindas: 2016-05-10 Nacionalinės žemės tarnybos teritorinio skyriaus
vedėjo sprendimas Nr. 45SK-460-(14.45.110.)
Įrašas galioja: Nuo 2016-05-27

5. Valstybės ir savivaldybių žemės patikėjimo teisė:

5.1. Valstybinės žemės patikėjimo teisė
Patikėtinis: Nacionalinė žemės tarnyba prie Žemės ūkio ministerijos, a.k.
188704927
Daiktas: žemės sklypas Nr. 4400-4217-2727, aprašytas p. 2.1.
Įregistravimo pagrindas: 2016-05-10 Nacionalinės žemės tarnybos teritorinio skyriaus
vedėjo sprendimas Nr. 45SK-460-(14.45.110.)
Įrašas galioja: Nuo 2016-05-27

6. Kitos daiktinės teisės : įrašų nėra

7. Juridiniai faktai: įrašų nėra

8. Žymos: įrašų nėra

9. Specialiosios žemės ir miško naudojimo sąlygos:

9.1. XXVII. Saugotini želdiniai (medžiai ir krūmai), augantys ne
miškų ūkio paskirties žemėje
Daiktas: žemės sklypas Nr. 4400-4217-2727, aprašytas p. 2.1.

[registravimo pagrindas: 2016-05-10 Nacionalinės žemės tarnybos teritorinio skyriaus vedėjo sprendimas Nr. 45SK-460-(14.45.110.)

Plotas: 1.6165 ha

[rašas galioja: Nuo 2016-05-27

9.2.

XXXIV. Nacionaliniai ir regioniniai parkai

Daiktas: žemės sklypas Nr. 4400-4217-2727, aprašytas p. 2.1.

[registravimo pagrindas: 2016-05-10 Nacionalinės žemės tarnybos teritorinio skyriaus vedėjo sprendimas Nr. 45SK-460-(14.45.110.)

Plotas: 41.5314 ha

[rašas galioja: Nuo 2016-05-27

9.3.

XXVI. Miško naudojimo apribojimai

Daiktas: žemės sklypas Nr. 4400-4217-2727, aprašytas p. 2.1.

[registravimo pagrindas: 2016-05-10 Nacionalinės žemės tarnybos teritorinio skyriaus vedėjo sprendimas Nr. 45SK-460-(14.45.110.)

Plotas: 39.9149 ha

[rašas galioja: Nuo 2016-05-27

9.4.

VI. Elektros linijų apsaugos zonos

Daiktas: žemės sklypas Nr. 4400-4217-2727, aprašytas p. 2.1.

[registravimo pagrindas: 2016-05-10 Nacionalinės žemės tarnybos teritorinio skyriaus vedėjo sprendimas Nr. 45SK-460-(14.45.110.)

Plotas: 1.2028 ha

[rašas galioja: Nuo 2016-05-27

9.5.

II. Kelių apsaugos zonos

Daiktas: žemės sklypas Nr. 4400-4217-2727, aprašytas p. 2.1.

[registravimo pagrindas: 2016-05-10 Nacionalinės žemės tarnybos teritorinio skyriaus vedėjo sprendimas Nr. 45SK-460-(14.45.110.)

Plotas: 0.9715 ha

[rašas galioja: Nuo 2016-05-27

10. Daikto registravimas ir kadastro žymos:

10.1.

Kadastrinius matavimus atliko (kadastro žyma)

UAB "GEOVISATA", a.k. 300598419

Daiktas: žemės sklypas Nr. 4400-4217-2727, aprašytas p. 2.1.

[registravimo pagrindas: 2015-09-06 Nekilnojamojo daikto kadastro duomenų byla Kvalifikacijos pažymėjimas Nr. 2M-M-1617

[rašas galioja: Nuo 2016-05-27

10.2.

Suformuotas naujas (daikto registravimas)

Daiktas: žemės sklypas Nr. 4400-4217-2727, aprašytas p. 2.1.

[registravimo pagrindas: 2015-09-06 Nekilnojamojo daikto kadastro duomenų byla 2016-05-10 Nacionalinės žemės tarnybos teritorinio skyriaus vedėjo sprendimas Nr. 45SK-460-(14.45.110.)

[rašas galioja: Nuo 2016-05-27

11. Registro pastabos ir nuorodos: įrašų nėra

12. Kita informacija: įrašų nėra

13. Informacija apie duomenų sandoriui tikslinimą: įrašų nėra

2016-05-27 11:01:55

Dokumentą atspausdino
Registratorė



Kristina Linkevičiūtė
KRISTINA
LINKEVIČIŪTĖ


ŽEMĖS SKLYPO PLANAS M 1:5000

Sklypo plotas 415314 m²

Kadastro:	vietovė	Labanoro	sklypas	
Žemės sklypo kadastro Nr.		8 6 2 7 0 0 3	0 0 6 9	

Gatvė, namo Nr.	Proj. nr. 829-3
Kaimas (mėstietija)	Pagalvėliu
Stambūs	Labanoro
Miestas (regionas)	Svecionių
Apkeltis	Vilniaus

Greitimpė	Greitimo žemės sklypo kadastro Nr.	Pastaba
1-5	8627/0003.0002	
5-29		kelias 5m
29-30	8627/0003.0003	
30-32	8627/0003.0016	
32-34	8627/0003.0020	
34-36	8627/0003.0004	
36-37	8627/0003.0015	
37-38	8627/0003.0040	
39-1	8627/0003.0005	



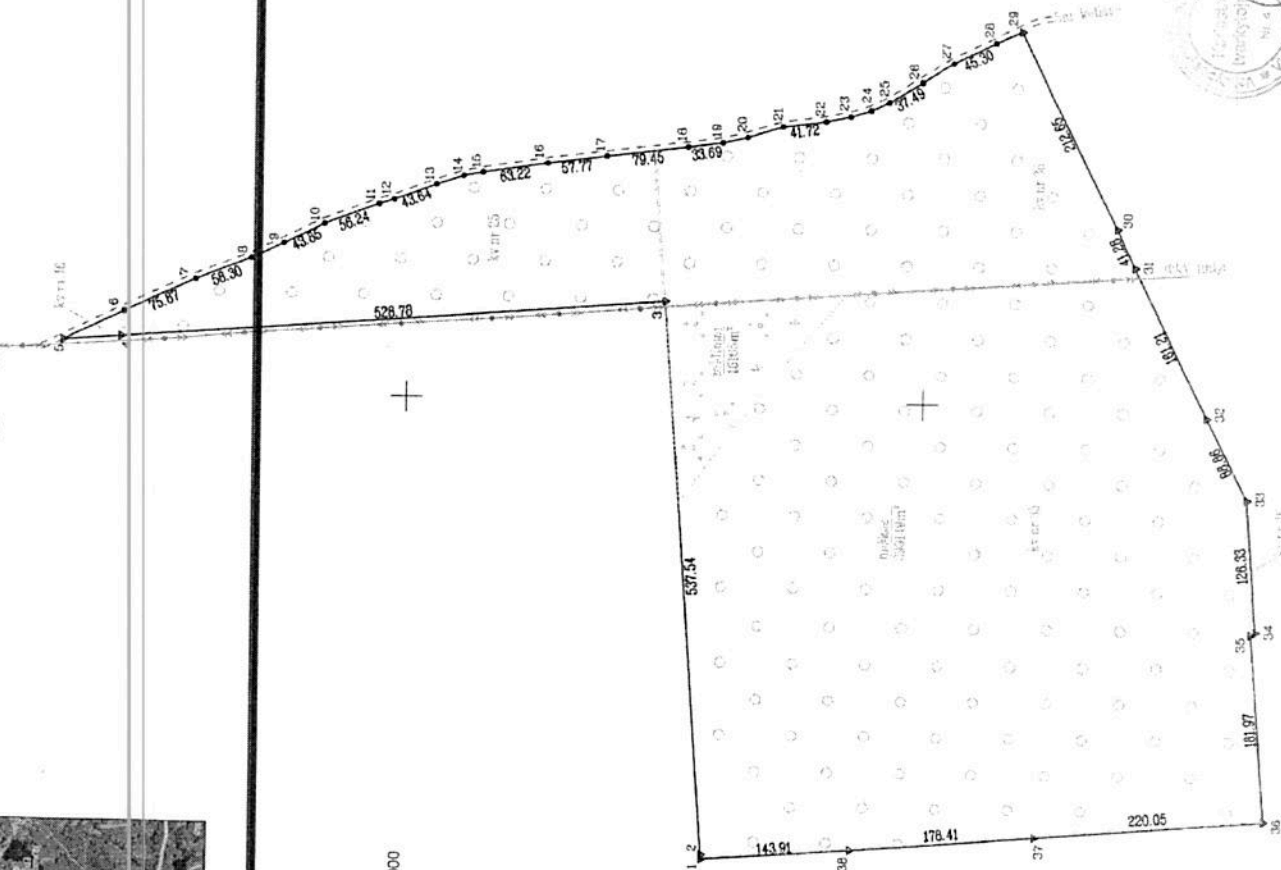
Vyriausybės kadastre
Specialistas
Sigitas Balsys

So patvirtintomis vietovėje žemės sklypo riboms, aprašytomis ... m.
... 03 ... mėn. 12, d. žemės sklypo patvirtinimo-parašymo akte, ir nuolaičių polu sutinke:
Žemės savininkas (naudotojas):
VI Sveigūnėlių apskr. apyg. sav. Savivaldybė (sav.)
(vėles paraiš.)

Nacionalinė žemės tarnyba prie Žemės ūkio ministerijos
Nacionalinės žemės tarnybos Vilniaus skyrius
Paukštyno, Vyriausybės specializacija
Sudėtis: Antanas Urbanavičius (pareig.)
2015-12-03

GEOVISATA
UAB "GEOVISATA", Įmonės kodas 300598-19
Laisvės pr. 121, LT-06120, Vilnius
Tel./fax. 8 (5) 2760891, mob.tel. 8 677 79419
El paštas info@geovisata.com, http://www.geovisata.com

Paraišos	Varškus, pavarde	Dėla
Pr. vadovas	Saulius Ceponis	2010-09-06



Linijų ilgių išrašas:

Pav.	Ilgis
1-2	4.30
4-5	55.77
5-6	64.85
8-9	34.23
11-12	15.55
13-14	27.66
14-15	19.25
19-20	24.69
20-21	35.84
22-23	24.44
23-24	20.56
24-25	19.34
26-27	35.56
28-29	27.27
34-35	4.89

2015. 01. 30
Vyriausybės kadastre
Specialistas
Sigitas Balsys



NEKILNOJAMOJO TURTO REGISTRO CENTRINIO DUOMENŲ BANKO IŠRAŠAS

2016-05-27 10:58:23

1. Nekilnojamojo turto registre įregistruotas turtas:

Registro Nr.: 44/2055780
Registro tipas: Žemės sklypas
Sudarymo data: 2016-05-26
Svenčlonių r. sav., Labanoro sen., Pagalgalės k.
Registro tvarkytojas: Valstybės įmonės Registrų centro Vilniaus filialas

2. Nekilnojamieji daiktai:

2.1. Žemės sklypas
Svenčlonių r. sav., Labanoro sen., Pagalgalės k.
Unikalus daikto numeris: 4400-4217-2681
Žemės sklypo kadastro numeris ir kadastro
vietovės pavadinimas: 8627/0003:70 Labanoro k.v.
Daikto pagrindinė naudojimo paskirtis: Miškų ūkio
Žemės sklypo naudojimo būdas: Apsauginių miškų sklypai
Žemės sklypo plotas: 15.6643 ha
Žemės ūkio naudmenų plotas viso: 1.3286 ha
iš jo: pievų ir natūralių ganyklų plotas: 1.3286 ha
Miško žemės plotas: 14.3357 ha
Žemės ūkio naudmenų našumo balas: 21.0
Matavimų tipas: Žemės sklypas suformuotas atliekant kadastrinius matavimus
Indeksuota žemės sklypo vertė: 47870 Eur
Indeksuota žemės sklypo vertė be miško: 443 Eur
Indeksuota miško vertė: 47427 Eur
Indeksuota miško medynų vertė: 45043 Eur
Žemės sklypo vertė: 11151 Eur
Sklypo vertė be miško žemės ir medynų: 277 Eur
Miško žemės ir medynų vertė: 10874 Eur
Miško medynų vertė: 9384 Eur
Vidutinė rinkos vertė: 49800 Eur
Vidutinės rinkos vertės nustatymo data: 2015-10-21
Vidutinės rinkos vertės nustatymo būdas: Masinis vertinimas
Kadastro duomenų nustatymo data: 2015-03-09

3. Daikto priklausinial iš kito registro: įrašų nėra

4. Nuosavybė:

4.1. Nuosavybės teisė
Savininkas: LIETUVOS RESPUBLIKA, a.k. 111105555
Daiktas: žemės sklypas Nr. 4400-4217-2681, aprašytas p. 2.1.
[registravimo pagrindas: 2016-05-10 Nacionalinės žemės tarnybos teritorinio skyriaus
vedėjo sprendimas Nr. 45SK-455-(14.45.110.)
[rašas galioja: Nuo 2016-05-27

5. Valstybės ir savivaldybių žemės patikėjimo teisė:

5.1. Valstybinės žemės patikėjimo teisė
Patikėtinis: Nacionalinė žemės tarnyba prie Žemės ūkio ministerijos, a.k.
188704927
Daiktas: žemės sklypas Nr. 4400-4217-2681, aprašytas p. 2.1.
[registravimo pagrindas: 2016-05-10 Nacionalinės žemės tarnybos teritorinio skyriaus
vedėjo sprendimas Nr. 45SK-455-(14.45.110.)
[rašas galioja: Nuo 2016-05-27

6. Kitos daiktinės teisės : įrašų nėra

7. Juridiniai faktai: įrašų nėra

8. Žymos: įrašų nėra

9. Specialiosios žemės ir miško naudojimo sąlygos:

9.1. Lil. Dirvožemio apsauga
Daiktas: žemės sklypas Nr. 4400-4217-2681, aprašytas p. 2.1.

[registravimo pagrindas: 2016-05-10 Nacionalinės žemės tarnybos teritorinio skyriaus vedėjo sprendimas Nr. 45SK-455-(14.45.110.)

Plotas: 1.3286 ha

[rašas galioja: Nuo 2016-05-27

9.2.

XXXIV. Nacionaliniai ir regioniniai parkai

Daiktas: žemės sklypas Nr. 4400-4217-2681, aprašytas p. 2.1.

[registravimo pagrindas: 2016-05-10 Nacionalinės žemės tarnybos teritorinio skyriaus vedėjo sprendimas Nr. 45SK-455-(14.45.110.)

Plotas: 15.6643 ha

[rašas galioja: Nuo 2016-05-27

9.3.

XXVI. Miško naudojimo apribojimai

Daiktas: žemės sklypas Nr. 4400-4217-2681, aprašytas p. 2.1.

[registravimo pagrindas: 2016-05-10 Nacionalinės žemės tarnybos teritorinio skyriaus vedėjo sprendimas Nr. 45SK-455-(14.45.110.)

Plotas: 14.3357 ha

[rašas galioja: Nuo 2016-05-27

9.4.

VI. Elektros linijų apsaugos zonos

Daiktas: žemės sklypas Nr. 4400-4217-2681, aprašytas p. 2.1.

[registravimo pagrindas: 2016-05-10 Nacionalinės žemės tarnybos teritorinio skyriaus vedėjo sprendimas Nr. 45SK-455-(14.45.110.)

Plotas: 0.5732 ha

[rašas galioja: Nuo 2016-05-27

10. Daikto registravimas ir kadastro žymos:

9.1.

Suformuotas naujas (daikto registravimas)

Daiktas: žemės sklypas Nr. 4400-4217-2681, aprašytas p. 2.1.

[registravimo pagrindas: 2015-08-12 Nekilnojamojo daikto kadastro duomenų byla 2016-05-10 Nacionalinės žemės tarnybos teritorinio skyriaus vedėjo sprendimas Nr. 45SK-455-(14.45.110.)

[rašas galioja: Nuo 2016-05-27

10.2.

Kadastrinius matavimus atliko (kadastro žyma)

UAB "GEOVISATA", a.k. 300598419

Daiktas: žemės sklypas Nr. 4400-4217-2681, aprašytas p. 2.1.

[registravimo pagrindas: 2015-08-12 Nekilnojamojo daikto kadastro duomenų byla Kvalifikacijos pažymėjimas Nr. 2M-M-1617

[rašas galioja: Nuo 2016-05-27

11. Registro pastabos ir nuorodos: įrašų nėra

12. Kita informacija: įrašų nėra

13. Informacija apie duomenų sandoriui tikslinimą: įrašų nėra

2016-05-27 10:58:23

Dokumentą atspausdino
Registratore



Kristina Linkevičiūtė
KRISTINA
LINKEVIČIŪTĖ



NEKILNOJAMOJO TURTO REGISTRO CENTRINIO DUOMENŲ BANKO IŠRAŠAS

2016-05-27 10:22:11

1. Nekilnojamojo turto registre įregistruotas turtas:

Registro Nr.: 44/2055782
Registro tipas: Žemės sklypas
Sudarymo data: 2016-05-26
Švenčionių r. sav., Labanoro sen., Pagaigalės k.
Registro tvarkytojas: Valstybės įmonės Registrų centro Vilniaus filialas

2. Nekilnojamieji daiktai:

2.1. Žemės sklypas
Švenčionių r. sav., Labanoro sen., Pagaigalės k.
Unikalus daikto numeris: 4400-4217-2649
Žemės sklypo kadastro numeris ir kadastro
vietovės pavadinimas: 8627/0003:71 Labanoro k.v.
Daikto pagrindinė naudojimo paskirtis: Miškų ūkio
Žemės sklypo naudojimo būdas: Apsauginių miškų sklypai
Žemės sklypo plotas: 3.3576 ha
Miško žemės plotas: 3.3576 ha
Žemės ūkio naudmenų našumo balas: 21.0
Matavimų tipas: Žemės sklypas suformuotas atliekant kadastrinius matavimus
Indeksuota žemės sklypo vertė: 10803 Eur
Indeksuota miško vertė: 10803 Eur
Indeksuota miško medynų vertė: 10171 Eur
Žemės sklypo vertė: 2514 Eur
Miško žemės ir medynų vertė: 2514 Eur
Miško medynų vertė: 2119 Eur
Vidutinė rinkos vertė: 11100 Eur
Vidutinės rinkos vertės nustatymo data: 2015-10-21
Vidutinės rinkos vertės nustatymo būdas: Masinis vertinimas
Kadastro duomenų nustatymo data: 2015-03-12

3. Daikto priklausiniai iš kito registro: įrašų nėra

4. Nuosavybė:

4.1. Nuosavybės teisė
Savininkas: LIETUVOS RESPUBLIKA, a.k. 111105555
Daiktas: žemės sklypas Nr. 4400-4217-2649, aprašytas p. 2.1.
Įregistravimo pagrindas: 2016-05-10 Nacionalinės žemės tarnybos teritorinio skyriaus
vedėjo sprendimas Nr. 45SK-453-(14.45.110.)
Įrašas galioja: Nuo 2016-05-27

5. Valstybės ir savivaldybių žemės patikėjimo teisė:

5.1. Valstybinės žemės patikėjimo teisė
Patikėtinis: Nacionalinė žemės tarnyba prie Žemės ūkio ministerijos, a.k.
188704927
Daiktas: žemės sklypas Nr. 4400-4217-2649, aprašytas p. 2.1.
Įregistravimo pagrindas: 2016-05-10 Nacionalinės žemės tarnybos teritorinio skyriaus
vedėjo sprendimas Nr. 45SK-453-(14.45.110.)
Įrašas galioja: Nuo 2016-05-27

6. Kitos daiktinės teisės : įrašų nėra

7. Juridiniai faktai: įrašų nėra

8. Žymos: įrašų nėra

9. Specialiosios žemės ir miško naudojimo sąlygos:

9.1. XXXIV. Nacionaliniai ir regioniniai parkai
Daiktas: žemės sklypas Nr. 4400-4217-2649, aprašytas p. 2.1.
Įregistravimo pagrindas: 2016-05-10 Nacionalinės žemės tarnybos teritorinio skyriaus
vedėjo sprendimas Nr. 45SK-453-(14.45.110.)
Plotas: 3.3576 ha
Įrašas galioja: Nuo 2016-05-27

9.2.

XXVI. Miško naudojimo apribojimai
Daiktas: žemės sklypas Nr. 4400-4217-2649, aprašytas p. 2.1.
[registravimo pagrindas: 2016-05-10 Nacionalinės žemės tarnybos teritorinio skyriaus
vedėjo sprendimas Nr. 45SK-453-(14.45.110.)
Plotas: 3.3576 ha
[rašas galioja: Nuo 2016-05-27

10. Daikto registravimas ir kadastro žymos:

10.1.

Suformuotas naujas (daikto registravimas)
Daiktas: žemės sklypas Nr. 4400-4217-2649, aprašytas p. 2.1.
[registravimo pagrindas: 2015-09-06 Nekilnojamojo daikto kadastro duomenų byla
2016-05-10 Nacionalinės žemės tarnybos teritorinio skyriaus
vedėjo sprendimas Nr. 45SK-453-(14.45.110.)
[rašas galioja: Nuo 2016-05-27

10.2.

Kadastrinius matavimus atliko (kadastro žyma)
UAB "GEOVISATA", a.k. 300598419
Daiktas: žemės sklypas Nr. 4400-4217-2649, aprašytas p. 2.1.
[registravimo pagrindas: 2015-09-06 Nekilnojamojo daikto kadastro duomenų byla
Kvalifikacijos pažymėjimas Nr. 2M-M-1617
[rašas galioja: Nuo 2016-05-27

11. Registro pastabos ir nuorodos: įrašų nėra

12. Kita informacija: įrašų nėra

13. Informacija apie duomenų sandoriui tikslinimą: įrašų nėra

2016-05-27 10:22:11

Dokumentą atspausdino
Registratore



KRISTINA
LINKEVIČIŪTĖ

ZĒMĒS SKLYPO PLANAS M 1:2000

Sklypo plotas 33576 m²

Žemēs sklypo kadastro Nr. 862701003

KOORDINACIJU ŽINĪRARŠTIS

Koordināciju sistēma LKS-94		X		Y		Taško Nr.	Kodas	X	Y
1	R	6129674.09		610629.14					
2	R	6129667.08		610793.72					
3	R	6129543.69		610803.40					
4	R	6129494.55		610808.90					
5	R	6129377.72		610974.82					
6	R	6129367.96		610830.39					
7	R	6129369.23		610817.85					
8	R	6129398.23		610814.33					
9	R	6129443.84		610798.34					
10	R	6129469.95		610773.68					
11	R	6129515.19		610741.74					
12	R	6129545.36		610721.67					
13	R	6129555.83		610714.05					
14	R	6129583.44		610679.74					
15	R	6129593.34		610669.01					
16	R	6129600.93		610662.46					
17	R	6129662.34		610635.79					

SKLYPO CENTRO KOORDINĀTES		
Koordināciju sistēma	Koordinātes X/Y	Plānētās nomenklatūra
Sistēma, kurā veidoti mala čini	X=6129514 Y=610777	82/45 - 01
Valstība LKS-1994	X=6129514 Y=610777	82/45 - 01
Žināreslī sudrē	 Sertalius Čepulis (2M-M-1617) <small>(paraksts) (pasaules kartes projekcijas Nr.)</small>	2015.09.06. <small>(datums)</small>

Duomenys apie žemės naudojimo apribojimus

Eil. Nr.	Kodas	Aprībojimai	Žemēs plotas, m ²
1	2	3	4
1	26	XXVI Mīsko naudojimo apribojimai	33576
2	34	XXXIV.Nacionāliem ir reģionāliem parkiem	33576

SERVITŪTAS

Eil. Nr.	Kodas	Servitūto rīstis	Plotas, m ²
-	-	-	-
-	-	-	-
-	-	-	-

Šī raksta ir Lietuvas Administratīvo teritoriju iedalījuma kodeksa 47. straipsnis. Pastāvīgu žemēzemes rībozīmju saskaņotības arba ģeodzinimas - uztraukta banda nuo septyniasdešimt dviejų iki vieno šimto beturšasdešimt keturių eurų.



NEKILNOJAMOJO TURTO REGISTRO CENTRINIO DUOMENŲ BANKO IŠRAŠAS

2016-05-27 11:00:10

1. Nekilnojamojo turto registre įregistruotas turtas:

Registro Nr.: 44/2055778
Registro tipas: Žemės sklypas
Sudarymo data: 2016-05-26
Svenčionių r. sav., Labanoro sen., Pagaigalės k.
Registro tvarkytojas: Valstybės įmonės Registrų centro Vilniaus filialas

2. Nekilnojamieji daiktai:

2.1. Žemės sklypas
Svenčionių r. sav., Labanoro sen., Pagaigalės k.
Unikalus daikto numeris: 4400-4217-1419
Žemės sklypo kadastro numeris ir kadastro
vietovės pavadinimas: 8627/0003:72 Labanoro k.v.
Daikto pagrindinė naudojimo paskirtis: Miškų ūkio
Žemės sklypo naudojimo būdas: Apsaugintų miškų sklypai
Žemės sklypo plotas: 3.2110 ha
Miško žemės plotas: 3.2110 ha
Žemės ūkio naudmenų našumo balas: 21.0
Matavimų tipas: Žemės sklypas suformuotas atliekant kadastrinius matavimus
Indeksuota žemės sklypo vertė: 10733 Eur
Indeksuota miško vertė: 10733 Eur
Indeksuota miško medynų vertė: 10128 Eur
Žemės sklypo vertė: 2488 Eur
Miško žemės ir medynų vertė: 2488 Eur
Miško medynų vertė: 2110 Eur
Vidutinė rinkos vertė: 11000 Eur
Vidutinės rinkos vertės nustatymo data: 2015-10-21
Vidutinės rinkos vertės nustatymo būdas: Masinis vertinimas
Kadastro duomenų nustatymo data: 2015-03-12

3. Daikto priklausiniai iš kito registro: įrašų nėra

4. Nuosavybė:

4.1. Nuosavybės teisė
Savininkas: LIETUVOS RESPUBLIKA, a.k. 111105555
Daiktas: žemės sklypas Nr. 4400-4217-1419, aprašytas p. 2.1.
[registravimo pagrindas: 2016-05-10 Nacionalinės žemės tarnybos teritorinio skyriaus
vedėjo sprendimas Nr. 45SK-454-(14.45.110.)
[rašas galioja: Nuo 2016-05-27

5. Valstybės ir savivaldybių žemės patikėjimo teisė:

5.1. Valstybinės žemės patikėjimo teisė
Patikėtinis: Nacionalinė žemės tarnyba prie Žemės ūkio ministerijos, a.k.
188704927
Daiktas: žemės sklypas Nr. 4400-4217-1419, aprašytas p. 2.1.
[registravimo pagrindas: 2016-05-10 Nacionalinės žemės tarnybos teritorinio skyriaus
vedėjo sprendimas Nr. 45SK-454-(14.45.110.)
[rašas galioja: Nuo 2016-05-27

6. Kitos daiktinės teisės : įrašų nėra

7. Juridiniai faktai: įrašų nėra

8. Žymos: įrašų nėra

9. Specialiosios žemės ir miško naudojimo sąlygos:

9.1. XXXIV. Nacionaliniai ir regioniniai parkai
Daiktas: žemės sklypas Nr. 4400-4217-1419, aprašytas p. 2.1.
[registravimo pagrindas: 2016-05-10 Nacionalinės žemės tarnybos teritorinio skyriaus
vedėjo sprendimas Nr. 45SK-454-(14.45.110.)
Plotas: 3.211 ha
[rašas galioja: Nuo 2016-05-27

11. Registro pastabos ir nuorodos: įrašų nėra

12. Kita informacija: įrašų nėra

13. Informacija apie duomenų sandorį tikslinimą: įrašų nėra

2016-05-27 11:00:10

Dokumentą atspausdino
Registratore



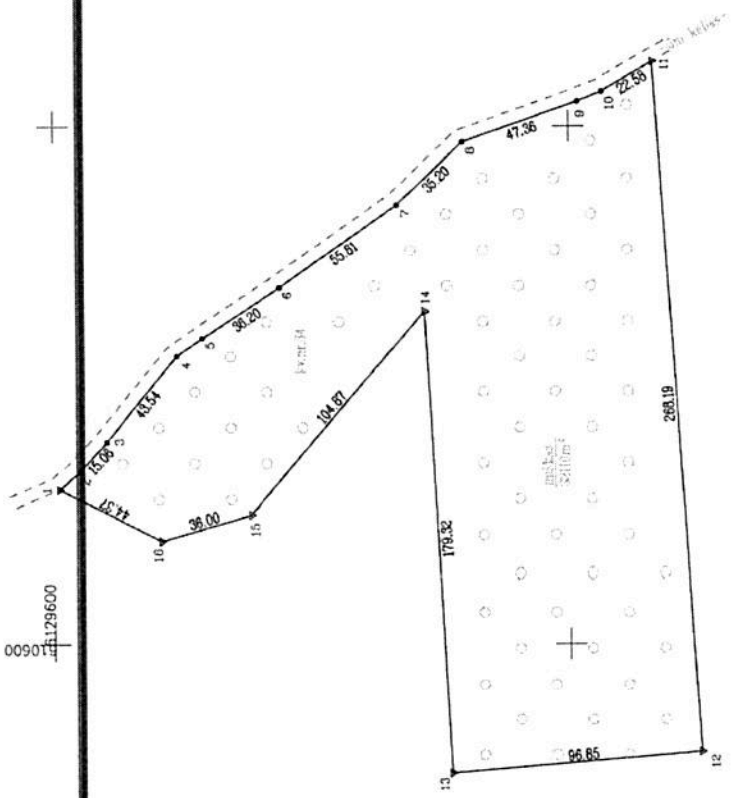
KRISTINA
LINKEVIČIŪTĖ

Žemės sklypo išdėstymo schema



ŽEMĖS SKLYPO PLANAS M 1:2000

Sklypo plotas 32110 m²



Kadastras:	vietovė	Labanoro	sklypas
žemės sklypo kadastro Nr.	8	6	2
	7	0	0
	3	0	0
	1	7	1

Celtnės plano Nr.	Proj. Nr. 819
Kaimas (miestelis)	Pagalajai
Seniūnija	Labanoro
Miestas (rajonas)	Svecionių
Apskritys	Vilniaus

Gretinymė	Gretimo žemės sklypo kadastro Nr.	Pastabas
1-11		kelias 5m
11-12	6627/0003.0016	
12-13	6627/0003.0052	
13-16	6627/0003.0049	
16-1	6627/0003.0051	

Su patvirtintomis vietovės žemės sklypo ribomis, apcaitytomis ... 2015. m. ... m. d. žemės sklypo patvirtinimo- pareidymo akte, ir matavimų plotu esančiu: žemės savininkas (ausdotojas) ... (vardas, pavardė) ... (data)

Nacionalinė žemės tarnyba prie Žemės ūkio ministro
 Nacionalinis žemės matavimų centras - Svecionių skyrius
 Svecionių skyrius
 Vyresnysis specialistas
 Audronius Urbanavičius (parašas)
 2015-11-03
 Nacionalinė žemės matavimų tarnyba
 Svecionių skyrius
 (data)

GEOVISATA
 UAB "GEOVISATA", įmonės kodas 200358419
 Laisvės pr. 121, LT-06120 Vilnius
 Tel./fax. 8 (5) 2700891, mob.tel. 8 677 79419
 El paštas info@geovisata.com, http://www.geovisata.com

Fareigos	Paršas	Vardas, pavardė	Data
Pr. vadovas	Saulius Čeponis		2015-09-06

Obj. Nr. 11-2015-001

2015.09.18
 Lietuvos Respublikos Registrų centro
 Kadastro tarnyboje
 Nr. 4
 Specialistas
 Sigitas Baltys (parašas)

SKLYPO RIBŲ PAŲNĖTOS
 KADASTRO ŽEMĖLAPIŲJE
 REGISTRUOTAS MATO VILNIAUS MIŠTAS
 Specialistas
 Sigitas Baltys (parašas)

Linių ilgių išrašas:

Pav.	Ilgis
1-2	11.01
4-5	12.18
9-10	10.15



NEKILNOJAMOJO TURTO REGISTRO CENTRINIO DUOMENŲ BANKO IŠRAŠAS

2016-02-10 08:12:57

1. Nekilnojamojo turto registre [registruotas turtas:

Registro Nr.: 44/2034607
Registro tipas: Žemės sklypas
Sudarymo data: 2016-02-09
Teritorija: Švenčionių r. sav., Švenčionių r. sav. teritorija
Registro tvarkytojas: Valstybės įmonės Registrų centro Vilniaus filialas

2. Nekilnojamieji daiktai:

2.1. Žemės sklypas
Unikalus daikto numeris: 4400-4098-1211
Žemės sklypo kadastro numeris ir kadastro
vietovės pavadinimas: 8627/0004:126 Labanoro k.v.
Daikto pagrindinė naudojimo paskirtis: Miško ūkio
Žemės sklypo naudojimo būdas: Apsauginių miškų sklypai
Žemės sklypo plotas: 0.6823 ha
Miško žemės plotas: 0.6823 ha
Žemės ūkio naudmenų našumo balas: 21.0
Matavimų tipas: Žemės sklypas suformuotas atliekant kadastrinius
matavimus
Indeksuota žemės sklypo vertė: 2691 Eur
Indeksuota miško vertė: 2691 Eur
Indeksuota miško medynų vertė: 2563 Eur
Žemės sklypo vertė: 614 Eur
Miško žemės ir medynų vertė: 614 Eur
Miško medynų vertė: 534 Eur
Vidutinė rinkos vertė: 2760 Eur
Vidutinės rinkos vertės nustatymo data: 2015-10-20
Vidutinės rinkos vertės nustatymo būdas: Masinis vertinimas
Kadastro duomenų nustatymo data: 2015-03-18

3. Daikto priklausiniai iš kito registro: įrašų nėra

4. Nuosavybė:

4.1. Nuosavybės teisė
Savininkas: LIETUVOS RESPUBLIKA, a.k. 111105555
Daiktas: žemės sklypas Nr. 4400-4098-1211, aprašytas p. 2.1.
[registravimo pagrindas: 2016-01-18 Nacionalinės žemės tarnybos teritorinio
skyriaus vedėjo sprendimas Nr. 45SK-59-(14.45.110.)
Įrašas galioja: Nuo 2016-02-10

5. Valstybės ir savivaldybių žemės patikėjimo teisė:

5.1. Valstybinės žemės patikėjimo teisė
Patikėtinis: Nacionalinė žemės tarnyba prie Žemės ūkio ministerijos,
a.k. 188704927
Daiktas: žemės sklypas Nr. 4400-4098-1211, aprašytas p. 2.1.
[registravimo pagrindas: 2016-01-18 Nacionalinės žemės tarnybos teritorinio
skyriaus vedėjo sprendimas Nr. 45SK-59-(14.45.110.)
Įrašas galioja: Nuo 2016-02-10

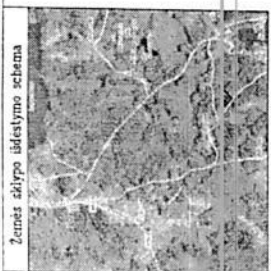
6. Kitos daiktinės teisės : įrašų nėra

7. Juridiniai faktai: įrašų nėra

8. Žymos: įrašų nėra

9. Specialiosios žemės ir miško naudojimo sąlygos:

9.1. XXXIV. Nacionaliniai ir regioniniai parkai
Daiktas: žemės sklypas Nr. 4400-4098-1211, aprašytas p. 2.1.
[registravimo pagrindas: 2016-01-18 Nacionalinės žemės tarnybos teritorinio
skyriaus vedėjo sprendimas Nr. 45SK-59-(14.45.110.)
Plotas: 0.6823 ha
Įrašas galioja: Nuo 2016-02-09

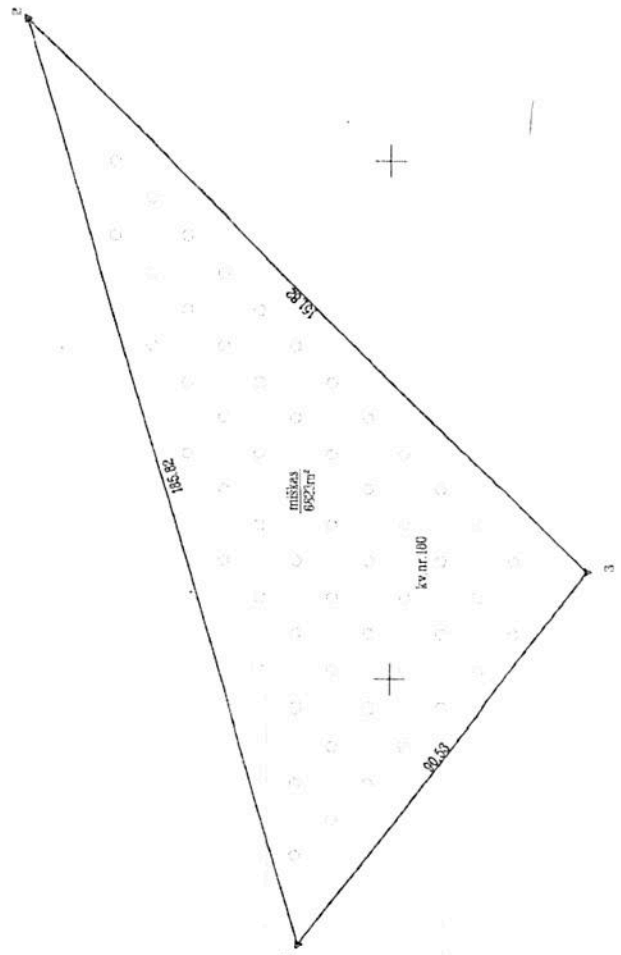


Žemės sklypo išdėstymo schema

ŽEMĖS SKLYPO PLANAS M 1:1000

Sklypo plotas 6823 m²

1:124.500



Kadastr. vietoje	Lebanoro	blokas	sklypas
Žemės sklypo kadastro Nr.	0 6 2 7 0 0 0 4	4	0 1 2 6

Kaimas (maiestelis)		Lebanoro
Seniūnija		Švenčionių
Miestas (regionas)		Vilniaus
Apskritis		Vilniaus

Gretimybė	Gretimo žemės sklypo kadastro Nr.	Pastabas
1-2	8627/0004-0061	
2-3	8627/0004-0069	
3-1	8627/0004-0106	

Su pateiktinomis vietovėje žemės sklypo ribomis, apibrėžtomis 2015 m. ... t. t. žemės sklypo patvirtinimo-parodymo akto, y nustatytu ploto sutikau: Žemės savininkas (naudotojas) ... 2015.10.27 (data)

Nacionaliniai žemės ūkio ministerijos
 Sveikatos, švietimo ir sporto departamentas
 Registracijos skyrius
 Audrius Pranavičius (prezantas)
 2016-01-11

GEOVISATA
 UAB GEOVISATA, Įmonės kodas: 300598419
 Laives pr. 121, LT-06120, Vilnius
 Tel./fax 8 (6) 2760891, mobil. 8 677 79419
 El paštas info@geovisata.com, http://www.geovisata.com

Prezantas: ...
 Pr. vadovas: ...
 Vardas, pavardė: Saulius Ceponis
 Data: 2015.10.27

2015.10.01
 Nacionaliniai žemės ūkio ministerijos
 Registracijos skyrius
 Audrius Pranavičius (prezantas)
 2015.10.01

SKLYPO RIBOS PAŽYKĖTOS
 KADASTRO ŽEMĖLAPIYJE
 VI REGISTRUOSE
 Vyresnysis kadaistro specialistas: ...
 2015.10.01

NEKILNOJAMOJO TURTO REGISTRO CENTRINIO DUOMENŲ BANKO IŠRAŠAS

2016-05-25 10:55:36

1. Nekilnojamojo turto registre [registruotas turtas:

Registro Nr.: 44/2055191
Registro tipas: Žemės sklypas
Sudarymo data: 2016-05-24

Švenčionių r. sav., Labanoro sen., Aukštasalės k.
Registro tvarkytojas: Valstybės įmonės Registrų centro Vilniaus filialas

2. Nekilnojamieji daiktai:

2.1.

Žemės sklypas

Švenčionių r. sav., Labanoro sen., Aukštasalės k.

Unikalus daikto numeris: 4400-4213-8869

Žemės sklypo kadastro numeris ir kadastro

vietovės pavadinimas: 8627/0004:127 Labanoro k.v.

Daikto pagrindinė naudojimo paskirtis: Miškų ūkio

Žemės sklypo naudojimo būdas: Apsauginių miškų sklypai

Žemės sklypo plotas: 2.6691 ha

Žemės ūkio naudmenų plotas viso: 0.0610 ha

iš jo: pievų ir natūralių ganyklų plotas: 0.0610 ha

Miško žemės plotas: 2.6081 ha

Žemės ūkio naudmenų našumo balas: 21.0

Matavimų tipas: Žemės sklypas suformuotas atliekant kadastrinius matavimus

Indeksuota žemės sklypo vertė: 4784 Eur

Indeksuota žemės sklypo vertė be miško: 21 Eur

Indeksuota miško vertė: 4763 Eur

Indeksuota miško medynų vertė: 4483 Eur

Žemės sklypo vertė: 1122 Eur

Sklypo vertė be miško žemės ir medynų: 13 Eur

Miško žemės ir medynų vertė: 1109 Eur

Miško medynų vertė: 934 Eur

Vidutinė rinkos vertė: 5450 Eur

Vidutinės rinkos vertės nustatymo data: 2015-10-20

Vidutinės rinkos vertės nustatymo būdas: Masinis vertinimas

Kadastro duomenų nustatymo data: 2015-03-06

3. Daikto priklausiniai iš kito registro: įrašų nėra

4. Nuosavybė:

4.1.

Nuosavybės teisė

Savininkas: LIETUVOS RESPUBLIKA, a.k. 111105555

Daiktas: žemės sklypas Nr. 4400-4213-8869, aprašytas p. 2.1.

[registravimo pagrindas: 2016-05-10 Nacionalinės žemės tarnybos teritorinio skyriaus vedėjo sprendimas Nr. 45SK-457-(14.45.110.)

[rašas galioja: Nuo 2016-05-25

5. Valstybės ir savivaldybių žemės patikėjimo teisė:

5.1.

Valstybinės žemės patikėjimo teisė

Patikėtinis: Nacionalinė žemės tarnyba prie Žemės ūkio ministerijos, a.k. 188704927

Daiktas: žemės sklypas Nr. 4400-4213-8869, aprašytas p. 2.1.

[registravimo pagrindas: 2016-05-10 Nacionalinės žemės tarnybos teritorinio skyriaus vedėjo sprendimas Nr. 45SK-457-(14.45.110.)

[rašas galioja: Nuo 2016-05-25

6. Kitos daiktinės teisės : įrašų nėra

7. Juridiniai faktai: įrašų nėra

8. Žymos: įrašų nėra

9. Specialiosios žemės ir miško naudojimo sąlygos:

9.1.

LII. Dirvožemio apsauga

Daiktas: žemės sklypas Nr. 4400-4213-8869, aprašytas p. 2.1.

[registravimo pagrindas: 2016-05-10 Nacionalinės žemės tarnybos teritorinio skyriaus vedėjo sprendimas Nr. 45SK-457-(14.45.110.)

Plotas: 0.061 ha

[rašas galioja: Nuo 2016-05-25

9.2.

XXXIV. Nacionaliniai ir regioniniai parkai

Daiktas: žemės sklypas Nr. 4400-4213-8869, aprašytas p. 2.1.

[registravimo pagrindas: 2016-05-10 Nacionalinės žemės tarnybos teritorinio skyriaus vedėjo sprendimas Nr. 45SK-457-(14.45.110.)

Plotas: 2.6691 ha

[rašas galioja: Nuo 2016-05-25

9.3.

XXVI. Miško naudojimo apribojimai

Daiktas: žemės sklypas Nr. 4400-4213-8869, aprašytas p. 2.1.

[registravimo pagrindas: 2016-05-10 Nacionalinės žemės tarnybos teritorinio skyriaus vedėjo sprendimas Nr. 45SK-457-(14.45.110.)

Plotas: 2.6081 ha

[rašas galioja: Nuo 2016-05-25

10. Daikto registravimas ir kadastro žymos:

10.1.

Suformuotas naujas (daikto registravimas)

Daiktas: žemės sklypas Nr. 4400-4213-8869, aprašytas p. 2.1.

[registravimo pagrindas: 2015-05-13 Nekilnojamojo daikto kadastro duomenų byla 2016-05-10 Nacionalinės žemės tarnybos teritorinio skyriaus vedėjo sprendimas Nr. 45SK-457-(14.45.110.)

[rašas galioja: Nuo 2016-05-25

10.2.

Kadastrinius matavimus atliko (kadastro žyma)

UAB "GEOVISATA", a.k. 300598419

Daiktas: žemės sklypas Nr. 4400-4213-8869, aprašytas p. 2.1.

[registravimo pagrindas: 2015-05-13 Nekilnojamojo daikto kadastro duomenų byla Kvalifikacijos pažymėjimas Nr. 2M-M-1617

[rašas galioja: Nuo 2016-05-25

11. Registro pastabos ir nuorodos: [rašų nėra

12. Kita informacija: [rašų nėra

13. Informacija apie duomenų sandorį tikslinimą: [rašų nėra

2016-05-25 10:55:36

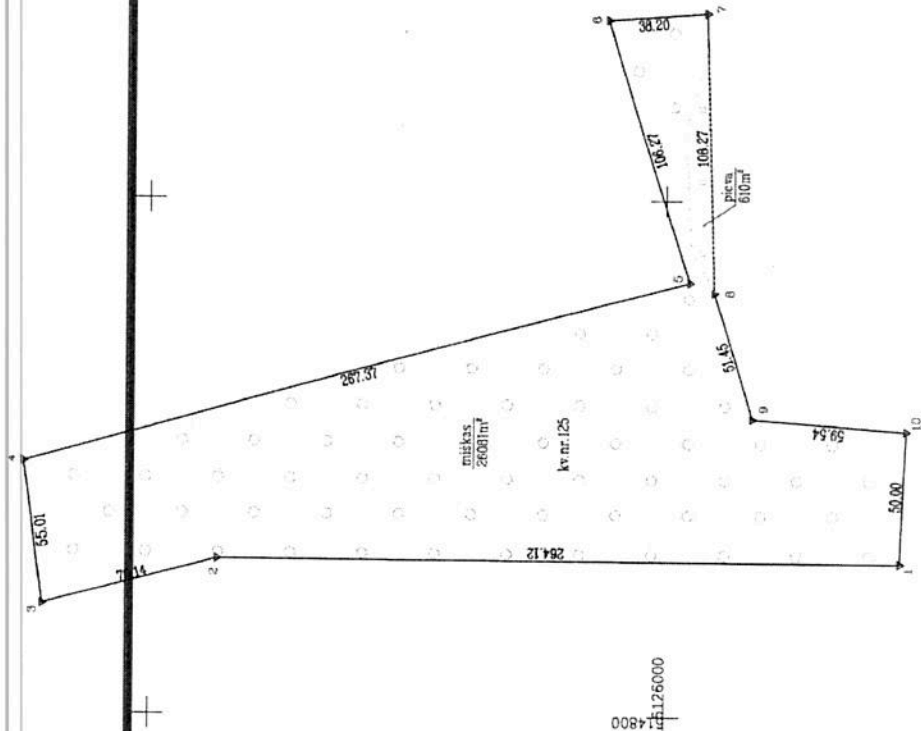
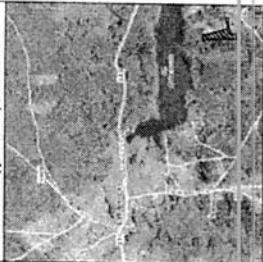
Dokumentą atspausdino
Registratore



KRISTINA
LINKEVIČIŪTĖ

ŽEMĖS SKLYPO PLANAS M 1:2000

Sklypo plotas 26691 m²



Kadastras	vieta	Labanoro	blokas	sklypas
Žemės sklypo kadastro Nr.				
	B	6	2	7
		0	0	4
				0127

Cetv. namo Nr.	pr. nr. 823
Kaimas (miestelis)	Aukškalvės
Sėdimoji	Labanoro
Miestas (regionas)	Svernelionių
Apkritis	Vilniaus

Greitimo žemės sklypo kadastro Nr.	Pastabas
1-3	8627/0004-0010
3-4	8627/0004-0103
4-7	8627/0004-0072
7-10	8627/0004-0080
10-1	8627/0004-0102

Su paženklinomais vietovės žemės sklypo ribomis: aprištamomis ... 2015 ... m. kovo ... mėn. 06 d. žemės sklypo paženklinimo-parašymo akte, ir nustatytu plotu sutinku: Žemės savininkas (naudotojas): **VI Švernelionių apskritis, Labanoro seniūnija, Aukškalvės kaimas, kv. nr. 125, plotas 26691 m².**

Patvirtino: **Artūras Ulanavičius** (pareig.)
 Sudarė: **Artūras Ulanavičius** (pareig.)
 Nacionalinė žemės tarnyba prie Žemės ūkio ministerijos
 Sveikatos skyrius
 2015-12-03

GEQVISATA
 UAB "GEQVISATA", įmonės kodas 300398419
 Laisvės pr. 121, LT-06120, Vilnius
 Tel/fax. 8 (5) 2780891, mob. tel. 8 677 79419
 El. paštas info@geovisata.com, http://www.geovisata.com

Foreigis	Parasas	Vardas, pavardė	Data
Pr. vadovas	<i>[Signature]</i>	Saulius Ceponis	2015 05 15

2015. 10. 01
 Kadastro tvarkytojas
 Specialistas
Sigitas Baltys
 (pareig.)

SKLYPO RIBOS PAŽEMETOS
 KADASTRŲ ŽEMĖLAPYJE
 VI REGISTRACIJOS CENTRO VILNIAUS FILIALAS
 DATARA
Sigitas Baltys
 (pareig.)

Viešnybės kadastrinio specialistas
Sigitas Baltys



NEKILNOJAMOJO TURTO REGISTRO CENTRINIO DUOMENŲ BANKO IŠRAŠAS

2016-07-19 14:31:49

1. Nekilnojamojo turto registre įregistruotas turtas:

Registro Nr.: 44/2055405
Registro tipas: Žemės sklypas
Sudarymo data: 2016-05-26
Švenčionių r. sav., Labanoras
Registro tvarkytojas: Valstybės įmonės Registrų centro Vilniaus filialas

2. Nekilnojamieji daiktai:

2.1. Žemės sklypas
Švenčionių r. sav., Labanoras
Unikalus daikto numeris: 4400-4216-9911
Žemės sklypo kadastro numeris ir kadastro vietovės pavadinimas: 8627/0004:128 Labanoro k.v.
Daikto pagrindinė naudojimo paskirtis: Miškų ūkio
Žemės sklypo naudojimo būdas: Apsauginių miškų sklypai
Žemės sklypo plotas: 3.4215 ha
Miško žemės plotas: 3.4215 ha
Žemės ūkio naudmenų našumo balas: 21.0
Matavimų tipas: Žemės sklypas suformuotas atliekant kadastrinius matavimus
Indeksuota žemės sklypo vertė: 12787 Eur
Indeksuota miško vertė: 12787 Eur
Indeksuota miško medynų vertė: 12144 Eur
Žemės sklypo vertė: 2932 Eur
Miško žemės ir medynų vertė: 2932 Eur
Miško medynų vertė: 2530 Eur
Vidutinė rinkos vertė: 13100 Eur
Vidutinės rinkos vertės nustatymo data: 2015-10-16
Vidutinės rinkos vertės nustatymo būdas: Masinis vertinimas
Kadastro duomenų nustatymo data: 2015-03-18

3. Daikto priklausiniai iš kito registro: įrašų nėra

4. Nuosavybė:

4.1. Nuosavybės teisė
Savininkas: LIETUVOS RESPUBLIKA, a.k. 111105555
Daiktas: žemės sklypas Nr. 4400-4216-9911, aprašytas p. 2.1.
Įregistravimo pagrindas: 2015-12-17 Nacionalinės žemės tarnybos teritorinio skyriaus vedėjo sprendimas Nr. 45SK-847-(14.45.110.)
2016-06-08 Nacionalinės žemės tarnybos teritorinio skyriaus vedėjo įsakymas Nr. 45VĮ-547-(14.45.2.)
Įrašas galioja: Nuo 2016-07-19

5. Valstybės ir savivaldybių žemės patikėjimo teisė:

5.1. Valstybinės žemės patikėjimo teisė
Patikėtinis: Nacionalinė žemės tarnyba prie Žemės ūkio ministerijos, a.k. 188704927
Daiktas: žemės sklypas Nr. 4400-4216-9911, aprašytas p. 2.1.
Įregistravimo pagrindas: 2015-12-17 Nacionalinės žemės tarnybos teritorinio skyriaus vedėjo sprendimas Nr. 45SK-847-(14.45.110.)
2016-06-08 Nacionalinės žemės tarnybos teritorinio skyriaus vedėjo įsakymas Nr. 45VĮ-547-(14.45.2.)
Įrašas galioja: Nuo 2016-07-19

6. Kitos daiktinės teisės : įrašų nėra

7. Juridiniai faktai: įrašų nėra

8. Žymos: įrašų nėra

9. Specialiosios žemės ir miško naudojimo sąlygos:

9.1. XXXIV. Nacionaliniai ir regioniniai parkai
Daiktas: žemės sklypas Nr. 4400-4216-9911, aprašytas p. 2.1.

34

[registravimo pagrindas: 2015-12-17 Nacionalinės žemės tarnybos teritorinio skyriaus vedėjo sprendimas Nr. 45SK-847-(14.45.110.)
2016-06-08 Nacionalinės žemės tarnybos teritorinio skyriaus vedėjo įsakymas Nr. 45V]-547-(14.45.2.)
Plotas: 3.4215 ha
[rašas galioja: Nuo 2016-07-18

9.2.

XXVI. Miško naudojimo apribojimai
Daiktas: žemės sklypas Nr. 4400-4216-9911, aprašytas p. 2.1.
[registravimo pagrindas: 2015-12-17 Nacionalinės žemės tarnybos teritorinio skyriaus vedėjo sprendimas Nr. 45SK-847-(14.45.110.)
2016-06-08 Nacionalinės žemės tarnybos teritorinio skyriaus vedėjo įsakymas Nr. 45V]-547-(14.45.2.)
Plotas: 3.4215 ha
[rašas galioja: Nuo 2016-07-18

10. Daikto registravimas ir kadastro žymos:

10.1.

Suformuotas naujas (daikto registravimas)
Daiktas: žemės sklypas Nr. 4400-4216-9911, aprašytas p. 2.1.
[registravimo pagrindas: 2015-05-13 Nekilnojamojo daikto kadastro duomenų byla
2015-12-17 Nacionalinės žemės tarnybos teritorinio skyriaus vedėjo sprendimas Nr. 45SK-847-(14.45.110.)
2016-06-08 Nacionalinės žemės tarnybos teritorinio skyriaus vedėjo įsakymas Nr. 45V]-547-(14.45.2.)
[rašas galioja: Nuo 2016-07-18

10.2.

Kadastrinius matavimus atliko (kadastro žyma)
SAULIUS ČEPONIS, gim. 1979-08-05
Daiktas: žemės sklypas Nr. 4400-4216-9911, aprašytas p. 2.1.
[registravimo pagrindas: 2011-06-16 Kvalifikacijos pažymėjimas Nr. 2M-M-1617
2015-05-13 Nekilnojamojo daikto kadastro duomenų byla
[rašas galioja: Nuo 2016-07-18

11. Registro pastabos ir nuorodos: įrašų nėra**12. Kita informacija: įrašų nėra****13. Informacija apie duomenų sandoriui tikslinimą: įrašų nėra**

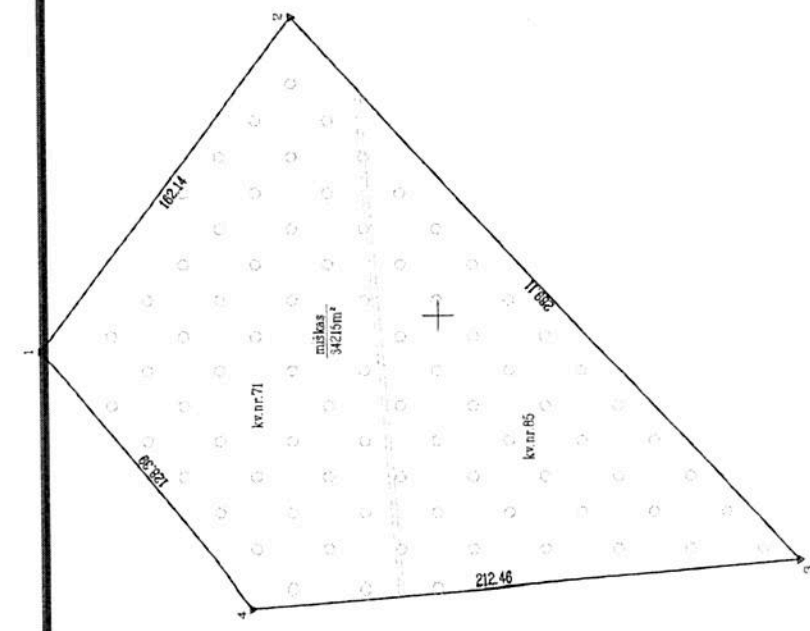
2016-07-19 14:31:49

Dokumentą atspausdino
RegistratoreKRISTINA
LINKEVIČIŪTĖ

ŽEMĖS SKLYPO PLANAS M 1:2000

Sklypo plotas 34215 m²

Žemės sklypo išdėstymo schema



00811127800

Kadastras	vieta	Labanoro	blokas	sklypas
Žemės sklypo kadastro Nr.		8 6 2 7 0 0 4	0 1 2 P	

Gatvė, namo Nr.	pr. nr. 821
Kaimas (miestelis)	Labanoro
Seniūnija	Labanoro
Miestas (rajonas)	Sventionių
Apkritis	Vilniaus

Gretinybė	Gretimo žemės sklypo kadastro Nr.	Pastabas
1-2	8627/0004-0111	
2-3	8627/0004-0045	
3-4		LF
4-1	8627/0004-0032	


Su patvirtintomis vietovės žemės sklypo ribomis, aprištomis 2015 m. kovo mėn. 10 d. žemės sklypo patvirtinimo parodymo akte, įrašytiu plotu sulinku: Žemės savininkas (naudotojas): **2015-10-17** (metai)

Nacionalinės žemės tarnybos prie Žemės ūkio ministerijos
Nacionalinės žemės tarnybos prie Žemės ūkio ministerijos
Svenčionių skyriaus
Vyrininko specialistas
A. Urbanavičius (parašas)
2015-12-03 (metai)
Mapa Latvianakoms

GEOVISATA
UAB "GEOVISATA", Įmonės kodas 300686419
Laisvės pr. 121, LT-06120, Vilnius
Tel./fax. 8 (6) 2700891, mob.tel. 8 677 79419
El. paštas info@geovisata.com, http://www.geovisata.com

2015. 10. 05
Kadastru
Varktyros
Specialistas
Sigitas Bulsys

SILVPO RIBŲ PAŽIŪROS
KADASTRO ŽEMĖLAPIJE
REGISTRUOTOJŲ filiūlas filiūlas
2016-07-18
Sigitas Bulsys





NEKILNOJAMOJO TURTO REGISTRO CENTRINIO DUOMENŲ BANKO IŠRAŠAS

2016-07-19 14:33:05

1. Nekilnojamojo turto registre įregistruotas turtas:

Registro Nr.: 44/2055406

Registro tipas: Žemės sklypas

Sudarymo data: 2016-05-26

Švenčionių r. sav., Labanoras

Registro tvarkytojas: Valstybės įmonės Registrų centro Vilniaus filialas

2. Nekilnojamieji daiktai:

2.1.

Žemės sklypas

Švenčionių r. sav., Labanoras

Unikalus daikto numeris: 4400-4216-8958

Žemės sklypo kadastro numeris ir kadastro

vietovės pavadinimas: 8627/0004:129 Labanoro k.v.

Daikto pagrindinė naudojimo paskirtis: Miškų ūkio

Žemės sklypo naudojimo būdas: Apsaugintų miškų sklypai

Žemės sklypo plotas: 1.3556 ha

Miško žemės plotas: 1.3556 ha

Žemės ūkio naudmenų našumo balas: 21.0

Matavimų tipas: Žemės sklypas suformuotas atliekant kadastrinius matavimus

Indeksuota žemės sklypo vertė: 6581 Eur

Indeksuota miško vertė: 6581 Eur

Indeksuota miško medynų vertė: 6326 Eur

Žemės sklypo vertė: 1477 Eur

Miško žemės ir medynų vertė: 1477 Eur

Miško medynų vertė: 1318 Eur

Vidutinė rinkos vertė: 6810 Eur

Vidutinės rinkos vertės nustatymo data: 2015-10-20

Vidutinės rinkos vertės nustatymo būdas: Masinis vertinimas

Kadastro duomenų nustatymo data: 2015-03-18

3. Daikto priklausiniai iš kito registro: įrašų nėra

4. Nuosavybė:

4.1.

Nuosavybės teisė

Savininkas: LIETUVOS RESPUBLIKA, a.k. 111105555

Daiktas: žemės sklypas Nr. 4400-4216-8958, aprašytas p. 2.1.

[registravimo pagrindas: 2015-12-17 Nacionalinės žemės tarnybos teritorinio skyriaus vedėjo sprendimas Nr. 45SK-847-(14.45.110.)

2016-06-08 Nacionalinės žemės tarnybos teritorinio skyriaus vedėjo įsakymas Nr. 45VJ-547-(14.45.2.)

[rašas galioja: Nuo 2016-07-19

5. Valstybės ir savivaldybių žemės patikėjimo teisė:

5.1.

Valstybinės žemės patikėjimo teisė

Patikėtinis: Nacionalinė žemės tarnyba prie Žemės ūkio ministerijos, a.k. 188704927

Daiktas: žemės sklypas Nr. 4400-4216-8958, aprašytas p. 2.1.

[registravimo pagrindas: 2015-12-17 Nacionalinės žemės tarnybos teritorinio skyriaus vedėjo sprendimas Nr. 45SK-847-(14.45.110.)

2016-06-08 Nacionalinės žemės tarnybos teritorinio skyriaus vedėjo įsakymas Nr. 45VJ-547-(14.45.2.)

[rašas galioja: Nuo 2016-07-19

6. Kitos daiktinės teisės : įrašų nėra

7. Juridiniai faktai: įrašų nėra


8. Žymos: įrašų nėra

9. Specialiosios žemės ir miško naudojimo sąlygos:

9.1.

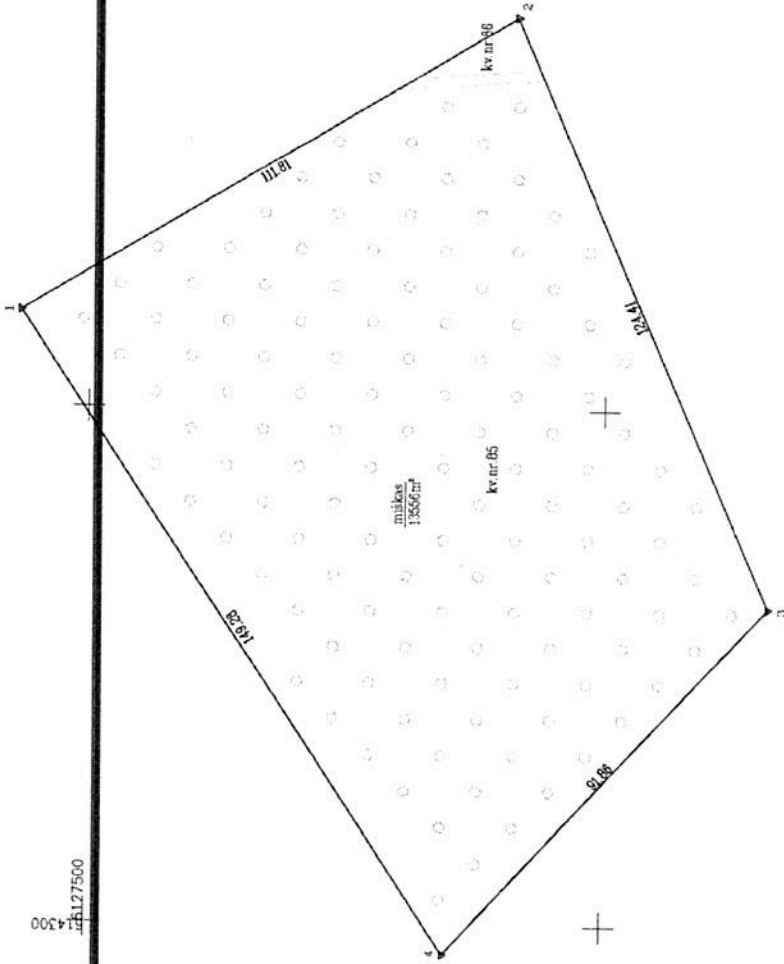
XXXIV. Nacionaliniai ir regioniniai parkai

Daiktas: žemės sklypas Nr. 4400-4216-8958, aprašytas p. 2.1.



ŽEMĖS SKLYPO PLANAS M 1:1000

Sklypo plotas 13556 m²



Kodastro	vėtovė	Labanoro	blokas	sklypas								
Žemės sklypo kodastro Nr.	8	6	2	7	0	0	0	4	0	1	2	9

Gatvė, namo Nr.	pr. nr. B22
Kaimas (miestelis)	Labanoro
Seniūnija	Labanoro
Miestas (rajonas)	Sventionių
Apkritis	Vilniaus

Greitinybė	Greitimo žemės sklypo kodastro Nr.	Pastabas
1-2	8627/0004-0111	
2-3	8627/0004-0035	
3-4	8627/0004-0087	
4-1	8627/0004-0031	

Su patvirtintomis vietovėje žemės sklypo ribomis, aprašytomis ... m.
 ... m. ir d. žemės sklypo paženklinimo-parodymo akis, ir nustatytu plotu sutinku:
 Žemės savininkas (savadojas)
 VI Sventionių apskr. savivaldybės
 (vardas, pavardė) ... (parašas) ... (data)

Naudojantis žemės sklypą prie Žemės ūkio ministerijos
 Sventionių skyriaus
 Vyrinysis specialistas
 Suderinęs: ... (parašas)
 Nacionalinė žemės tarnyba
 Sventionių skyriaus vedėja
 Marija Levrauskienė
 2015-12-03

GEOVISATA
 UAB "GEOVISATA", įmonės kodas 300598419
 Laisvės pr. 121, LT-06120, Vilnius
 Tel/fax 8 (5) 2760691, mobil. 8 677 78419
 El. paštas info@geovisata.com, http://www.geovisata.com

Pareigos	Parašas	Vardas, pavardė	Data
Pt. vadovas	[Signature]	Saulius Ceponis	2015.08.17

Šaltinis: T120157

2015-12-05
 Vyrinysis specialistas
 Sigitas Bulbys
 [Signature]

SKLYPO RIBŲ PAŽYKĖTUS
 KADASTRO ŽEMĖŠKAPYJE
 VI REGISTRUOJIMO VILNIAUS FILIALAS
 Vyrinysis specialistas
 Sigitas Bulbys
 16.07.15

