



VALSTYBĖS ĮMONĖ REGISTRŲ CENTRAS
Vincio Kudirkos g. 18-3, LT-03105 Vilnius, tel. (5) 2688 262, faks. (5) 2688 311, el.p. info@registrucentras.lt

NEKILNOJAMOJO TURTO REGISTRO CENTRINIO DUOMENŲ BANKO IŠRAŠAS

2014-11-18 14:55:20

1. Nekilnojamojo turto registre įregistruotas turtas:

Registro Nr.: 44/1720717

Registro tipas: Žemės sklypas

Sudarymo data: 2014-07-17

Mažeikių r. sav. Šerkšnėnų sen. Žemalės k.

Registro tvarkytojas: Valstybės įmonės Registrų centro Telšių filialas

2. Nekilnojamieji daiktai:

2.1.

Žemės sklypas

Mažeikių r. sav. Šerkšnėnų sen. Žemalės k.

Unikalus Nr.: 4400-3021-9675

Žemės sklypo kadastro numeris: 6180/0004:103 Žemalės k.v.

Pagrindinė naudojimo paskirtis: Miškų ūkio

Naudojimo būdas: Ūkinių miškų sklypai

Žemės sklypo plotas: 3.2459 ha

Miško žemės plotas: 3.1436 ha

Vandens telkinių plotas: 0.1023 ha

Matavimų tipas: Žemės sklypas suformuotas atliekant kadastrinius matavimus

Indeksuota žemės sklypo vertė: 15384 Lt

Indeksuota žemės sklypo vertė be miško: 6 Lt

Indeksuota miško vertė: 15378 Lt

Indeksuota miško medynų vertė: 13176 Lt

Žemės sklypo vertė: 4125 Lt

Vidutinė rinkos vertė: 17016 Lt

Vidutinės rinkos vertės nustatymo data: 2014-11-18

Kadastro duomenų nustatymo data: 2013-10-14

3. Daikto priklausiniai iš kito registro: įrašų nėra

4. Nuosavybė:

4.1.

Nuosavybės teisė

Savininkas: LIETUVOS RESPUBLIKA, a.k. 111105555

Daiktas: žemės sklypas Nr. 4400-3021-9675, aprašytas p. 2.1.

Įregistravimo pagrindas: Nacionalinės žemės tarnybos teritorinio skyriaus vedėjo sprendimas, 2014-10-31, Nr. 35SK-(14.35.110.)-1359

Įrašas galioja: Nuo 2014-11-18

5. Valstybės ir savivaldybių žemės patikėjimo teisė:

5.1.

Valstybinės žemės patikėjimo teisė

Patikėtinis: Nacionalinė žemės tarnyba prie Žemės ūkio ministerijos, a.k. 188704927

Daiktas: žemės sklypas Nr. 4400-3021-9675, aprašytas p. 2.1.

Įregistravimo pagrindas: Nacionalinės žemės tarnybos teritorinio skyriaus vedėjo sprendimas, 2014-10-31, Nr. 35SK-(14.35.110.)-1359

Įrašas galioja: Nuo 2014-11-18

6. Kitos daiktinės teisės : įrašų nėra

7. Juridiniai faktai: įrašų nėra

8. Žymos: įrašų nėra

9. Specialiosios žemės ir miško naudojimo sąlygos:

9.1.

XXVI. Miško naudojimo apribojimai

Daiktas: žemės sklypas Nr. 4400-3021-9675, aprašytas p. 2.1.

Įregistravimo pagrindas: Nacionalinės žemės tarnybos teritorinio skyriaus vedėjo

sprendimas, 2014-10-31, Nr. 35SK-(14.35.110.)-1359
Plotas: 3.1436 ha
Įrašas galioja: Nuo 2014-11-18

10. Daikto registravimas ir kadastro žymos:

10.1.

Kadastrinius matavimus atliko (kadastro žyma)

Į "Geolinija", a.k. 300053493

Daiktas: žemės sklypas Nr. 4400-3021-9675, aprašytas p. 2.1.

Įregistravimo pagrindas: Nekilnojamojo daikto kadastro duomenų byla, 2013-11-20, Nr. 11-20

Kvalifikacijos pažymėjimas, Nr. 2M-M-1565

Įrašas galioja: Nuo 2014-11-18

10.2.

Suformuotas naujas (daikto registravimas)

Daiktas: žemės sklypas Nr. 4400-3021-9675, aprašytas p. 2.1.

Įregistravimo pagrindas: Nekilnojamojo daikto kadastro duomenų byla, 2013-11-20, Nr. 11-20

Nacionalinės žemės tarnybos teritorinio skyriaus vedėjo sprendimas, 2014-10-31, Nr. 35SK-(14.35.110.)-1359

Įrašas galioja: Nuo 2014-11-18


11. Registro pastabos ir nuorodos: įrašų nėra

12. Kita informacija: įrašų nėra

13. Informacija apie duomenų sandoriui tikslinimą: įrašų nėra

2014-11-18 14:55:20

Dokumentą atspausdino: Vyresnioji
registratorė



DALIA
ŠAKALIENĖ

Netikėtai šioje būto registru
prieš šiuos
VICCO/MA PAGOŠIENĖ

Žemės sklypo planas M1:2000
Sklypo plotas 32459 m²

Žemės sklypo kadaistro Nr.: 6 1 8 0 0 0 0 4

KOORDINACIJŲ ŽINIARAŠTIS

Koordinacijų sistema LKS-94						
Tošuko Nr.	Kodas	X	Y	Tošuko Nr.	Kodas	Y
1	R	6235427.99	386266.63	34	R	386291.44
2	R	6235426.20	386257.31	35	R	386294.06
3	R	6235458.09	386227.94	36	R	386294.24
4	R	6235495.19	386193.96	37	R	386288.43
5	R	6235623.35	386123.87	38	R	386269.29
6	R	6235639.28	386118.11	39	R	386263.33
7	R	6235659.35	386118.32	40	R	386263.91
8	R	6235682.54	386117.53			
9	R	6235725.59	386117.72			
10	R	6235744.94	386116.86			
11	R	6235768.79	386113.99			
12	R	6235781.91	386106.68			
13	R	6235822.05	386075.73			
14	R	6235834.09	386066.45			
15	R	6235831.80	386079.24			
16	R	6235831.59	386084.79			
17	R	6235832.98	386096.89			
18	R	6235834.46	386114.73			
19	R	6235835.58	386118.26			
20	R	6235831.96	386120.60			
21	R	6235805.97	386135.04			
22	R	6235789.47	386145.92			
23	R	6235761.04	386169.68			
24	R	6235747.61	386175.45			
25	R	6235661.25	386221.46			
26	R	6235657.34	386227.37			
27	R	6235652.41	386229.68			
28	R	6235632.39	386237.83			
29	R	6235618.01	386242.14			
30	R	6235595.96	386249.31			
31	R	6235554.30	386264.27			
32	R	6235520.08	386277.70			
33	R	6235504.42	386283.69			

SKLYPO CENTRO KOORDINATĖS			
Koordinacijų sistema	Koordinatės X/Y		
Valstybinė LKS-1994	6235631/386180		
Žiniaraščių sudarytojas: S. Juocevičius	(v. parašas)	2M-M-1565	2013.11.20
	(parašas)	(kvalifikacijos pažymėjimo Nr.)	(data)

Duomenys apie žemės naudojimo apribojimus

El. Kod Nr. os	Apribojimai	Žemės plotas, m ²
1 2	3	4
1 26	XXVI. Miško naudojimo apribojimai	31436

Servitutai

El. Kod Nr. os	Servituto rūšis	Plotas m ²
1 26	—	—

Atsaka: M. Lichodėnas, Registracijos tarnybos vedėjas, UAB "Registracijos tarnyba".



VALSTYBĖS ĮMONĖ REGISTRŲ CENTRAS

V. Kudirkos g. 18-3, LT-03105 Vilnius, tel. (5) 2688 262, faks. (5) 2688 311, el.p. info@registrucentras.lt

NEKILNOJAMOJO TURTO REGISTRO CENTRINIO DUOMENŲ BANKO IŠRAŠAS

2011-12-23 10:12:33

1. Nekilnojamojo turto registre įregistruotas turtas:Registro Nr.: **44/1462493**Registro tipas: **Žemės sklypas**Sudarymo data: **2011-11-03**

Mažeikių r. sav. Tirkšlių sen. Balėnų k.

Registro tvarkytojas: **Valstybės įmonės Registrų centro Telšių filialas****2. Nekilnojamieji daiktai:**

2.1.

Žemės sklypas**Mažeikių r. sav. Tirkšlių sen. Balėnų k.**Unikalus Nr.: **4400-2238-8921**Kadastrinis Nr.: **6107/0001:67 Balėnų miško k.v.**Pagrindinė tikslinė naudojimo paskirtis: **Miškų ūkio**Naudojimo būdas: **Ūkinių miškų sklypai**Žemės sklypo plotas: **92.9966 ha**Miško žemės plotas: **91.8445 ha**Kelių plotas: **0.1219 ha**Vandens telkinių plotas: **1.0302 ha**Matavimų tipas: **Žemės sklypas suformuotas atliekant kadastrinius matavimus**Indeksuota žemės sklypo vertė: **536008 Lt**Indeksuota žemės sklypo vertė be miško: **813 Lt**Indeksuota miško vertė: **535195 Lt**Indeksuota miško medynų vertė: **470390 Lt**Žemės sklypo vertė: **139009 Lt**Vidutinė rinkos vertė: **556690 Lt**Vidutinės rinkos vertės nustatymo data: **2011-11-08**Kadastro duomenų nustatymo data: **2008-11-27****3. Daikto priklausiniai iš kito registro: įrašų nėra****4. Nuosavybė:**

4.1.

Nuosavybės teisėSavininkas: **LIETUVOS RESPUBLIKA, a.k. 111105555**Daiktas: **žemės sklypas Nr. 4400-2238-8921, aprašytas p. 2.1.**Įregistravimo pagrindas: **Nacionalinės žemės tarnybos teritorinio žemėtvarkos skyriaus vedėjo įsakymas, 2011-09-13, Nr. 35VĮ-1050**Įrašas galioja: **Nuo 2011-11-08****5. Valstybės ir savivaldybių žemės patikėjimo teisė:**

5.1.

Valstybinės žemės patikėjimo teisėPatikėtinis: **Nacionalinė žemės tarnyba prie Žemės ūkio ministerijos, a.k. 188704927**Daiktas: **žemės sklypas Nr. 4400-2238-8921, aprašytas p. 2.1.**Įregistravimo pagrindas: **Nacionalinės žemės tarnybos teritorinio žemėtvarkos skyriaus vedėjo įsakymas, 2011-09-13, Nr. 35VĮ-1050**Įrašas galioja: **Nuo 2011-11-08****6. Kitos daiktinės teisės : įrašų nėra****7. Juridiniai faktai: įrašų nėra****8. Žymos: įrašų nėra****9. Specialios naudojimo sąlygos:**

9.1.

Vandens telkinių apsaugos juostos ir zonosDaiktas: **žemės sklypas Nr. 4400-2238-8921, aprašytas p. 2.1.**

[registravimo pagrindas: **Nacionalinės žemės tarnybos teritorinio žemėtvarkos skyriaus vedėjo įsakymas, 2011-09-13, Nr. 35V]-1050**

Plotas: **15.5558 ha**

[rašas galioja: **Nuo 2011-11-08**

9.2.

Miško naudojimo apribojimai

Daiktas: **žemės sklypas Nr. 4400-2238-8921, aprašytas p. 2.1.**

[registravimo pagrindas: **Nacionalinės žemės tarnybos teritorinio žemėtvarkos skyriaus vedėjo įsakymas, 2011-09-13, Nr. 35V]-1050**

Plotas: **91.8445 ha**

[rašas galioja: **Nuo 2011-11-08**

9.3.

Žemės sklype įrengtos valstybei priklausančios melioracijos sistemos bei įrenginiai

Daiktas: **žemės sklypas Nr. 4400-2238-8921, aprašytas p. 2.1.**

[registravimo pagrindas: **Nacionalinės žemės tarnybos teritorinio žemėtvarkos skyriaus vedėjo įsakymas, 2011-09-13, Nr. 35V]-1050**

Plotas: **91.8445 ha**

[rašas galioja: **Nuo 2011-11-08**

10. Kadastro žymos:

10.1.

Kadastrinius matavimus atliko

UAB "GEOMETRA", a.k. 160297055

Daiktas: **žemės sklypas Nr. 4400-2238-8921, aprašytas p. 2.1.**

[registravimo pagrindas: **Kvalifikacijos pažymėjimas, 2008-06-11, Nr. 2M-ME-88 Licencija, 2008-09-18, Nr. G-789-(593)**

Nekilnojamojo daikto kadastro duomenų byla, 2008-11-27, Nr. -

[rašas galioja: **Nuo 2011-11-08**

10.2.

Suformuotas naujas

Daiktas: **žemės sklypas Nr. 4400-2238-8921, aprašytas p. 2.1.**

[registravimo pagrindas: **Nekilnojamojo daikto kadastro duomenų byla, 2008-11-27, Nr. -**

Nacionalinės žemės tarnybos teritorinio žemėtvarkos skyriaus vedėjo įsakymas, 2011-09-13, Nr. 35V]-1050

[rašas galioja: **Nuo 2011-11-08**

11. Registro pastabos ir nuorodos: įrašų nėra

12. Kita informacija: įrašų nėra

13. Informacija apie duomenų sandoriui tikslinimą: įrašų nėra

2011-12-23 10:12:33

Dokumentą atspausdino: Vedėja



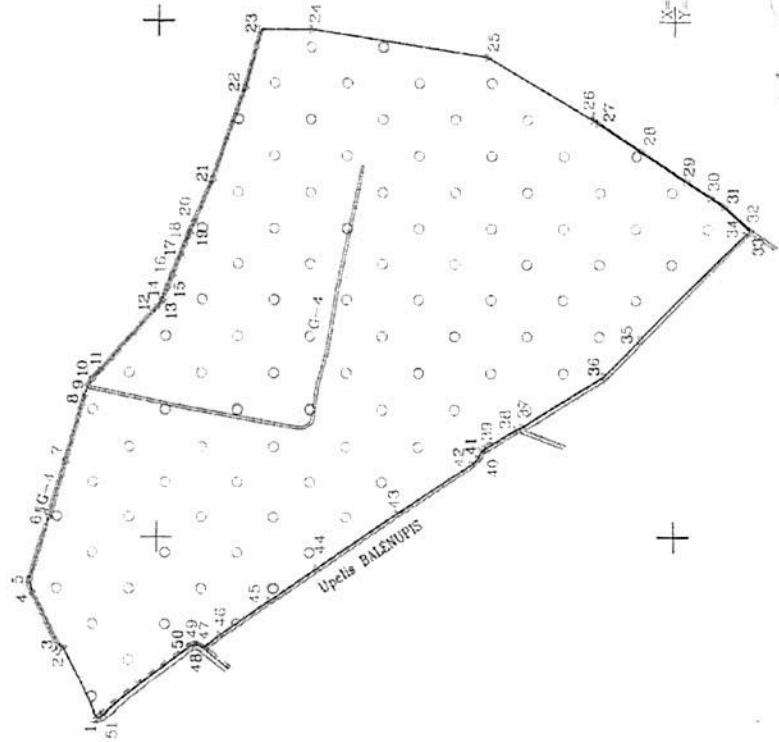
Giedrutė Skritaitė

ŽEMĖS SKILPO PLANAS M 1:10000

Skilpo plotas 929966m²



linijos pav.	linijos ilgis	linijos pav.	linijos ilgis
1-2	144.88	44-45	110.19
2-3	9.66	45-46	117.77
3-4	117.85	46-47	40.55
4-5	23.86	47-48	9.76
5-6	127.21	48-49	6.90
6-7	116.59	49-50	11.34
7-8	129.60	50-51	211.25
8-9	14.87	51-1	11.24
9-10	19.45		
10-11	24.81		
11-12	161.70		
12-13	12.11		
13-14	6.07		
14-15	25.66		
15-16	25.88		
16-17	43.30		
17-18	40.31		
18-19	5.94		
19-20	22.73		
20-21	90.19		
21-22	187.07		
22-23	113.64		
23-24	97.76		
24-25	313.56		
25-26	238.43		
26-27	11.69		
27-28	101.41		
28-29	162.78		
29-30	55.71		
30-31	31.13		
31-32	69.21		
32-33	5.84		
33-34	7.39		
34-35	298.95		
35-36	100.20		
36-37	184.92		
37-38	11.90		
38-39	71.00		
39-40	8.50		
40-41	15.12		
41-42	16.01		
42-43	174.51		
43-44	190.97		



X=6230000
Y=395000

SUDĖPHTA
Sudėphtas žemės tarnybos
prie Žemės ūkio ministerijos
Kad. R. T. Inžinieriaus skyriaus
vedėjas, inžinierius Štikas
2011 m. 05 mėn. 15 d.

SVILPO KIEMO PŪŽIŅĖTOS
KADASTRO ŽEMELAPYJE
VI REGISTRO CENTURO TERAŠIURVALE
Pav. 38, A. m. 4
2011 m. 05 mėn. 15 d.

Kodastro	riklavė	Balėnu	bioklas	skilpas
žemės skilpo kodastro Nr. 6110700010617				
Gatvė, namo Nr.				skil. Nr. 1-2
Kaimas (miestelis)	Balėnu			
Seniūnija	Tirkėbių			
Miestas (rajonas)	Mazėikių			
Apskrėtis	Telsių			

Gretimybės	Gretimybės žemės skilpo kodastro Nr.	Pastabos
1-3		Vakarybinė žemė
3-9	610400040256	Vakarybinė žemė (riba grovio oduriu)
9-11		riba grovio oduriu
11-12		miškinė žemė (riba grovio oduriu)
12-14	610400040242	riba grovio oduriu
14-15	610400040209	riba grovio oduriu
15-16	610400040200	riba grovio oduriu
16-17	610400040285	riba grovio oduriu
17-19	610400040273	riba grovio oduriu
18-19		miškinė žemė (riba grovio oduriu)
19-20	610400040310	riba grovio oduriu
20-23		Vakarybinė žemė (riba grovio oduriu)
23-25	610400020088	
25-26	610400020214	
26-32		riba grovio oduriu
32-33-34-35		
36-37-38-39		
40-41-42-43		
44-45-46-47		
48-49-50-51-1		

PAŪŽIŅĖTAS
Miškininkas inžinierius
Narjūsus Lemežis
2011 m. 02 m. 17 d. 10:40

Su paženklinimu vietovės žemės skilpo ribojimas, apibrėžiamas 2000 m. 11 mėn. 27 d. žemės skilpo paženklinimo-parašymo akte, ir nuolatinių plotų cilinukas.
žemės savininkas (naudotojas).

Mazėikių miškų urėdijai
(sav. pav.)
Mazėikių miškas (rajono) žemėlankio skyrius
Patikrinęs vyr. specialistas
Sudėphtas inžinierius

Milvytis
Zigmantas Šimkus
Jautina Matulionienė
(sav. pav.)
Inžinierius



GFOMETRA

LIFENCIJAS Nr. 736-590, 737-593 IŠDUOTA 2003 04 24
Nr. G-789 (593), IŠDUOTA 2008 05 18

Pareigos	Parašas	Vardas, pavardė	Data
Dir. geodezija	<i>[Signature]</i>	Arvydas Gilcickas	2008 11 27
geodezininkas	<i>[Signature]</i>	Audrius Morkus	2008 11 27

A.V.



VALSTYBĖS ĮMONĖ REGISTRŲ CENTRAS

Vincu Kudirkos g. 18-3, LT-03105 Vilnius, tel. (5) 2688 262, faks. (5) 2688 311, el.p. info@registrucentras.lt

NEKILNOJAMOJO TURTO REGISTRO CENTRINIO DUOMENŲ BANKO IŠRAŠAS

2014-11-19 09:46:14

1. Nekilnojamojo turto registre įregistruotas turtas:

Registro Nr.: 44/1751076

Registro tipas: Žemės sklypas

Sudarymo data: 2014-11-17

Mažeikių r. sav. Tirkšlių sen. Geidžių k.

Registro tvarkytojas: Valstybės įmonės Registrų centro Telšių filialas

2. Nekilnojamieji daiktai:

2.1.

Žemės sklypas

Mažeikių r. sav. Tirkšlių sen. Geidžių k.

Unikalus Nr.: 4400-3126-4043

Žemės sklypo kadastro numeris: 6160/0008:18 Tirkšlių k.v.

Pagrindinė naudojimo paskirtis: Miškų ūkio

Naudojimo būdas: Apsauginių miškų sklypai

Žemės sklypo plotas: 0.8825 ha

Miško žemės plotas: 0.3079 ha

Kitos žemės plotas: 0.5746 ha

Matavimų tipas: Žemės sklypas suformuotas atliekant kadastrinius matavimus

Indeksuota žemės sklypo vertė: 536 Lt

Indeksuota žemės sklypo vertė be miško: 18 Lt

Indeksuota miško vertė: 518 Lt

Indeksuota miško medynų vertė: 293 Lt

Žemės sklypo vertė: 213 Lt

Vidutinė rinkos vertė: 3083 Lt

Vidutinės rinkos vertės nustatymo data: 2014-11-19

Kadastro duomenų nustatymo data: 2013-10-09

3. Daikto priklausiniai iš kito registro: įrašų nėra

4. Nuosavybė:

4.1.

Nuosavybės teisė

Savininkas: LIETUVOS RESPUBLIKA, a.k. 111105555

Daiktas: žemės sklypas Nr. 4400-3126-4043, aprašytas p. 2.1.

Įregistravimo pagrindas: Nacionalinės žemės tarnybos teritorinio skyriaus vedėjo sprendimas, 2014-10-31, Nr. 35SK-(14.35.110.)-1357

Įrašas galioja: Nuo 2014-11-19

5. Valstybės ir savivaldybių žemės patikėjimo teisė:

5.1.

Valstybinės žemės patikėjimo teisė

Patikėtinis: Nacionalinė žemės tarnyba prie Žemės ūkio ministerijos, a.k. 188704927

Daiktas: žemės sklypas Nr. 4400-3126-4043, aprašytas p. 2.1.

Įregistravimo pagrindas: Nacionalinės žemės tarnybos teritorinio skyriaus vedėjo sprendimas, 2014-10-31, Nr. 35SK-(14.35.110.)-1357

Įrašas galioja: Nuo 2014-11-19

6. Kitos daiktinės teisės : įrašų nėra

7. Juridiniai faktai: įrašų nėra

8. Žyros: įrašų nėra

9. Specialiosios žemės ir miško naudojimo sąlygos:

9.1.

XXIX. Paviršinio vandens telkinių pakrantės apsaugos juostos

Daiktas: žemės sklypas Nr. 4400-3126-4043, aprašytas p. 2.1.

[registravimo pagrindas: Nacionalinės žemės tarnybos teritorinio skyriaus vedėjo sprendimas, 2014-10-31, Nr. 35SK-(14.35.110.)-1357

Plotas: 0.153 ha

[rašas galioja: Nuo 2014-11-19

9.2.

XXIX. Paviršinio vandens telkinių apsaugos zonos

Daiktas: žemės sklypas Nr. 4400-3126-4043, aprašytas p. 2.1.

[registravimo pagrindas: Nacionalinės žemės tarnybos teritorinio skyriaus vedėjo sprendimas, 2014-10-31, Nr. 35SK-(14.35.110.)-1357

Plotas: 0.8825 ha

[rašas galioja: Nuo 2014-11-19

9.3.

XXXIX. Hidrografiniai draustiniai

Daiktas: žemės sklypas Nr. 4400-3126-4043, aprašytas p. 2.1.

[registravimo pagrindas: Nacionalinės žemės tarnybos teritorinio skyriaus vedėjo sprendimas, 2014-10-31, Nr. 35SK-(14.35.110.)-1357

Plotas: 0.8825 ha

[rašas galioja: Nuo 2014-11-19

9.4.

XXVI. Miško naudojimo apribojimai

Daiktas: žemės sklypas Nr. 4400-3126-4043, aprašytas p. 2.1.

[registravimo pagrindas: Nacionalinės žemės tarnybos teritorinio skyriaus vedėjo sprendimas, 2014-10-31, Nr. 35SK-(14.35.110.)-1357

Plotas: 0.3079 ha

[rašas galioja: Nuo 2014-11-19

10. Daikto registravimas ir kadastro žymos:

10.1.

Kadastrinius matavimus atliko (kadastro žyma)

IĮ "Geolinija", a.k. 300053493

Daiktas: žemės sklypas Nr. 4400-3126-4043, aprašytas p. 2.1.

[registravimo pagrindas: Nekilnojamojo daikto kadastro duomenų byla, 2014-09-02, Nr. 9-02

Kvalifikacijos pažymėjimas, Nr. 2M-M-1565

[rašas galioja: Nuo 2014-11-19

10.2.

Suformuotas naujas (daikto registravimas)

Daiktas: žemės sklypas Nr. 4400-3126-4043, aprašytas p. 2.1.

[registravimo pagrindas: Nekilnojamojo daikto kadastro duomenų byla, 2014-09-02, Nr. 9-02

Nacionalinės žemės tarnybos teritorinio skyriaus vedėjo sprendimas, 2014-10-31, Nr. 35SK-(14.35.110.)-1357

[rašas galioja: Nuo 2014-11-19

11. Registro pastabos ir nuorodos: įrašų nėra

12. Kita informacija: įrašų nėra

13. Informacija apie duomenų sandoriui tikslinimą: įrašų nėra

2014-11-19 09:46:14

Dokumentą atspausdino: Vyresnioji
registratorė



[Handwritten signature]

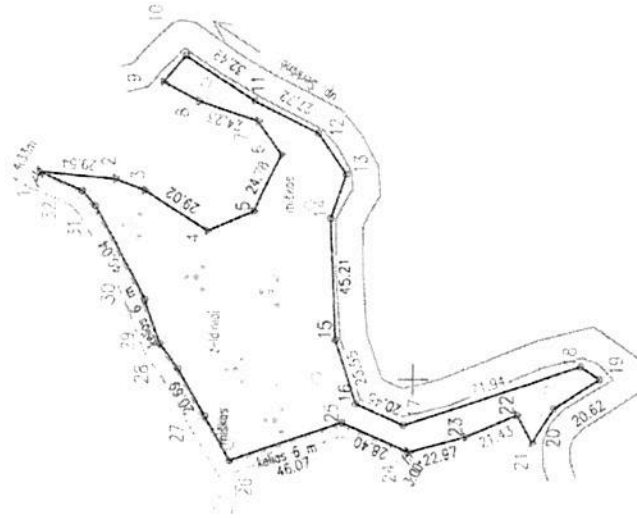
DALIA
ŠAKALIENĖ

Valstybinė žemės registracijos tarnyba
registratorė
DALIA ŠAKALIENĖ



Žemės sklypo planas M1:2000
Sklypo plotas 8825 m²

1:2000000000
 1:2000000000



Plotas	Plotas, m ²
1	12,25
2	15,40
3	15,24
4	15,78
5	13,75
6	18,16
7	18,31
8	6,68
9	15,87
10	12,23
11	19,84
12	11,93
13	17,26
14	7,69
15	18,62

Kodastro:	vietovė	Tirkštiai	blokas	sklypas
Žemės sklypo kadastro Nr.:	6	1	6	0 0 0 8
Proj. Nr.	976-2-2			
Kaimas (miestelis)	Geidžių			
Seniūnija	Tirkščių			
Miestas (rajonas)	Mažeikių			
Gretinamieji žemės sklypo kadastro Nr.	Pastabas			
1-9	Atlikti kadastriniai matavimai			
9-21	upė Šerkšnė			
21-24	Atlikti kadastriniai matavimai			
24-1	kelias 6m			

Naudojamas plotas				
Privati		Valstybine		
atskirai	bendrai	atskirai	bendrai	
ind. m ²	ind. m ²	ind. m ²	ind. m ²	
-	-	-	-	-

Su paženklinomis vietovėse žemės sklypo ribomis, aprašytomis žemės sklypo paženklinimo – parodymo akte (-uose):
 2013.10.09 Nr. 10-09
 ir nustatytu plotu sutinku:

Ind.	Vardas ir pavardė (pavadinimas)	Parašas	Data
	VJ "Mažeikių miškų urėdija"		

Žemės savininkas (naudotojas):

REPUBLIKA
 MOKYTOJŲ MOKYKLA
 Neriūjis Lemežis
 m. 2013 m. 09 mėn. 08 d.
 11.10.03

ŠERINTA
 2014 m. men. 08 d.
 rajono aplinkos apsaugos
 atstovas vedėjas Nilius Kupliauskas

Nacionalinės žemės tarnybos prie Žemės ūkio ministerijos
 Mažeikių skyrius

Patikrinęs: [Signature]
 vyriausioji specialistė [Signature] 2014-10-20

Suderino: [Signature]
 vedėjas Z. Šimkus [Signature] 2014-10-20
 (pareigas) (vardas, pavardė) (parašas) (data) A.V. no.

1. Geidūjiai, 87334 Telšų m. Aukštoji g. 3. et. p. šilė@vytautas.lt
 tel.: 855085571

Pareigos	Parašas	Vardas ir pavardė	Data
Mėgininkas	[Signature]	Stanislavas Jucevičius	2014.09.02
Savininkas	[Signature]	Stanislavas Jucevičius	2014.09.02
	300053453		

A.V.

REPUBLIKA
 MAŽEIKIŲ RAJONAS
 RAJONO APLINKOS APSAUGOS
 VYKDOVŲ TARNYBA
 Vyriausioji specialistė
 Nilius Kupliauskas
 2014 m. men. 08 d.

Žemės sklypo planas M1:2000

Sklypo plotas 8825 m²

Žemės sklypo kodastro Nr.:

6	1	6	0	0	0	0	8
---	---	---	---	---	---	---	---

KOORDINACIŲ ŽINIARAŠTIS

Koordinacių sistema LKS-94				
Taško Nr.	Kodas	X	Y	Taško Nr./Kodas
1	R	6239944.97	390078.21	
2	R	6239915.55	390075.53	
3	R	6239904.12	390071.12	
4	R	6239879.71	390055.42	
5	R	6239861.90	390063.10	
6	R	6239850.96	390085.33	
7	R	6239860.10	390098.75	
8	R	6239883.00	390106.67	
9	R	6239896.77	390114.37	
10	R	6239888.08	390125.00	
11	R	6239861.24	390106.69	
12	R	6239836.62	390093.96	
13	R	6239825.71	390077.48	
14	R	6239831.90	390060.25	
15	R	6239830.10	390015.08	
16	R	6239822.22	389990.78	
17	R	6239803.58	389982.37	
18	R	6239735.22	390004.79	
19	R	6239727.97	390000.00	
20	R	6239745.33	389988.88	
21	R	6239753.97	389975.57	
22	R	6239759.74	389986.40	
23	R	6239779.43	389977.95	
24	R	6239801.59	389971.90	
25	R	6239827.56	389983.39	
26	R	6239871.27	389968.84	
27	R	6239880.90	389985.96	
28	R	6239891.23	390003.89	
29	R	6239898.17	390013.59	
30	R	6239904.11	390029.80	
31	R	6239923.25	390064.97	
32	R	6239928.53	390070.83	

SKLYPO CENTRO KOORDINATĖS	
Koordinacių sistema	Koordinatės X/Y
Valstybinė LKS-1994	6239861/390024
Žiniarašį sudarė:	S. Jucevičius
(parašas)	(v. parašas)
	2014.09.02
	(data)

Atstovas iš Lietuvos Respublikos Administracinių Teisėjų tarnybos, Jurbarko

47 straipsnis. Pasirinkti žemiškosios rinktinės sudėtinės dalies pavadinimas - ultravioletinis spinduliuotės matavimo prietaisų šaltinis.

Duomenys apie žemės naudojimo apribojimus

Eil. Nr.	Kod	Aprašymai	Žemės plotas, m ²
1	2	3	4
1	26	XXVI. Miško naudojimo apribojimai	3079
2	39	XXXIX. Hidrografiniai draustiniai	8825
3	63	XXIX. Paviršinio vandens telkinių apsaugos zonos ir pakrantės apsaugos juostos; zona 100m	8825
4	64	XXIX. Paviršinio vandens telkinių apsaugos zonos ir pakrantės apsaugos juostos; juosta 5m	1530

Servitutai

Eil. Nr.	Kod	Servituto rūšis	Plotas m ²
-	-	-	-



VALSTYBĖS ĮMONĖ REGISTRŲ CENTRAS
Vincio Kudirkos g. 18-3, LT-03105 Vilnius, tel. (5) 2688 262, faks. (5) 2688 311, el.p. info@registrucentras.lt

NEKILNOJAMOJO TURTO REGISTRO CENTRINIO DUOMENŲ BANKO IŠRAŠAS

2014-11-18 14:31:26

1. Nekilnojamojo turto registre įregistruotas turtas:

Registro Nr.: **44/1751296**
 Registro tipas: **Žemės sklypas**
 Sudarymo data: **2014-11-17**
Mažeikių r. sav. Tirkšlių sen. Geidžių k.
 Registro tvarkytojas: **Valstybės įmonės Registrų centro Telšių filialas**

2. Nekilnojamieji daiktai:

2.1. **Žemės sklypas**
Mažeikių r. sav. Tirkšlių sen. Geidžių k.
 Unikalus Nr.: **4400-3126-8732**
 Žemės sklypo kadastro numeris: **6160/0008:19 Tirkšlių k.v.**
 Pagrindinė naudojimo paskirtis: **Miškų ūkio**
 Naudojimo būdas: **Apsauginių miškų sklypai**
 Žemės sklypo plotas: **0.2461 ha**
 Miško žemės plotas: **0.0798 ha**
 Kitos žemės plotas: **0.1663 ha**
 Matavimų tipas: **Žemės sklypas suformuotas atliekant kadastrinius matavimus**
 Indeksuota žemės sklypo vertė: **117 Lt**
 Indeksuota miško vertė: **117 Lt**
 Indeksuota miško medynų vertė: **58 Lt**
 Žemės sklypo vertė: **49 Lt**
 Vidutinė rinkos vertė: **855 Lt**
 Vidutinės rinkos vertės nustatymo data: **2014-11-18**
 Kadastro duomenų nustatymo data: **2013-10-09**

3. Daikto priklausiniai iš kito registro: įrašų nėra

4. Nuosavybė:

4.1. **Nuosavybės teisė**
 Savininkas: **LIETUVOS RESPUBLIKA, a.k. 111105555**
 Daiktas: **žemės sklypas Nr. 4400-3126-8732, aprašytas p. 2.1.**
 Įregistravimo pagrindas: **Nacionalinės žemės tarnybos teritorinio skyriaus vedėjo sprendimas, 2014-10-31, Nr. 35SK-(14-35.110.)-1358**
 Įrašas galioja: **Nuo 2014-11-18**

5. Valstybės ir savivaldybių žemės patikėjimo teisė:

5.1. **Valstybinės žemės patikėjimo teisė**
 Patikėtinis: **Nacionalinė žemės tarnyba prie Žemės ūkio ministerijos, a.k. 188704927**
 Daiktas: **žemės sklypas Nr. 4400-3126-8732, aprašytas p. 2.1.**
 Įregistravimo pagrindas: **Nacionalinės žemės tarnybos teritorinio skyriaus vedėjo sprendimas, 2014-10-31, Nr. 35SK-(14-35.110.)-1358**
 Įrašas galioja: **Nuo 2014-11-18**

6. Kitos daiktinės teisės : įrašų nėra

7. Juridiniai faktai: įrašų nėra

8. Žymos: įrašų nėra

9. Specialiosios žemės ir miško naudojimo sąlygos:

9.1. **XXIX. Paviršinio vandens telkinių pakrantės apsaugos juostos**
 Daiktas: **žemės sklypas Nr. 4400-3126-8732, aprašytas p. 2.1.**
 Įregistravimo pagrindas: **Nacionalinės žemės tarnybos teritorinio skyriaus vedėjo**

- sprendimas, 2014-10-31, Nr. 35SK-(14-35.110.)-1358
Plotas: 0.0905 ha
[rašas galioja: Nuo 2014-11-18
- 9.2. **XXIX. Paviršinio vandens telkinių apsaugos zonos**
Daiktas: žemės sklypas Nr. 4400-3126-8732, aprašytas p. 2.1.
[registravimo pagrindas: Nacionalinės žemės tarnybos teritorinio skyriaus vedėjo sprendimas, 2014-10-31, Nr. 35SK-(14-35.110.)-1358
Plotas: 0.2461 ha
[rašas galioja: Nuo 2014-11-18
- 9.3. **XXXIX. Hidrografiniai draustiniai**
Daiktas: žemės sklypas Nr. 4400-3126-8732, aprašytas p. 2.1.
[registravimo pagrindas: Nacionalinės žemės tarnybos teritorinio skyriaus vedėjo sprendimas, 2014-10-31, Nr. 35SK-(14-35.110.)-1358
Plotas: 0.2461 ha
[rašas galioja: Nuo 2014-11-18
- 9.4. **XXVI. Miško naudojimo apribojimai**
Daiktas: žemės sklypas Nr. 4400-3126-8732, aprašytas p. 2.1.
[registravimo pagrindas: Nacionalinės žemės tarnybos teritorinio skyriaus vedėjo sprendimas, 2014-10-31, Nr. 35SK-(14-35.110.)-1358
Plotas: 0.0798 ha
[rašas galioja: Nuo 2014-11-18

10. Daikto registravimas ir kadastro žymos:

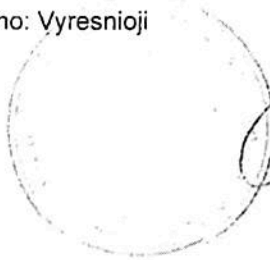
- 10.1. **Kadastrinius matavimus atliko (kadastro žyma)**
IĮ "Geolinija", a.k. 300053493
Daiktas: žemės sklypas Nr. 4400-3126-8732, aprašytas p. 2.1.
[registravimo pagrindas: Nekilnojamojo daikto kadastro duomenų byla, 2014-09-02, Nr. 9-02
Kvalifikacijos pažymėjimas, Nr. 2M-M-1565
[rašas galioja: Nuo 2014-11-18
- 10.2. **Suformuotas naujas (daikto registravimas)**
Daiktas: žemės sklypas Nr. 4400-3126-8732, aprašytas p. 2.1.
[registravimo pagrindas: Nekilnojamojo daikto kadastro duomenų byla, 2014-09-02, Nr. 9-02
Nacionalinės žemės tarnybos teritorinio skyriaus vedėjo sprendimas, 2014-10-31, Nr. 35SK-(14-35.110.)-1358
[rašas galioja: Nuo 2014-11-18

11. Registro pastabos ir nuorodos: įrašų nėra

12. Kita informacija: įrašų nėra

13. Informacija apie duomenų sandoriui tikslinimą: įrašų nėra

2014-11-18 14:31:26

Dokumentą atspausdino: Vyresnioji
registratorė

[Handwritten signature]

DALIA
ŠAKALIENĖ

UAB "Nekilnojamojo turto registravimo tarnyba"
Vilnius, Lietuva
VICTORIA.PAGOURNĖ



VALSTYBĖS ĮMONĖ REGISTRŲ CENTRAS
Vincio Kudirkos g. 18-3, LT-03105 Vilnius, tel. (5) 2688 262, faks. (5) 2688 311, el.p. info@registrucentras.lt

NEKILNOJAMOJO TURTO REGISTRO CENTRINIO DUOMENŲ BANKO IŠRAŠAS

2014-11-18 16:06:40

1. Nekilnojamojo turto registre įregistruotas turtas:

Registro Nr.: **44/1751368**
 Registro tipas: **Žemės sklypas**
 Sudarymo data: **2014-11-18**
Mažeikių r. sav. Tirkšlių sen. Geidžių k.
 Registro tvarkytojas: **Valstybės įmonės Registrų centro Telšių filialas**

2. Nekilnojamieji daiktai:

2.1. **Žemės sklypas**
Mažeikių r. sav. Tirkšlių sen. Geidžių k.
 Unikalus Nr.: **4400-3127-6556**
 Žemės sklypo kadastro numeris: **6160/0008:20 Tirkšlių k.v.**
 Pagrindinė naudojimo paskirtis: **Miškų ūkio**
 Naudojimo būdas: **Ekosistemų apsaugos miškų sklypai**
 Žemės sklypo plotas: **5.0997 ha**
 Žemės ūkio naudmenų plotas viso: **0.1538 ha**
 iš jo: pievų ir natūralių ganyklų plotas: **0.1538 ha**
 Miško žemės plotas: **4.7338 ha**
 Kelių plotas: **0.0643 ha**
 Vandens telkinių plotas: **0.1478 ha**
 Matavimų tipas: **Žemės sklypas suformuotas atliekant kadastrinius matavimus**
 Indeksuota žemės sklypo vertė: **9923 Lt**
 Indeksuota žemės sklypo vertė be miško: **602 Lt**
 Indeksuota miško vertė: **9322 Lt**
 Indeksuota miško medynų vertė: **5770 Lt**
 Žemės sklypo vertė: **3798 Lt**
 Vidutinė rinkos vertė: **12640 Lt**
 Vidutinės rinkos vertės nustatymo data: **2014-11-18**
 Kadastro duomenų nustatymo data: **2013-10-09**

3. Daikto priklausiniai iš kito registro: įrašų nėra

4. Nuosavybė:

4.1. **Nuosavybės teisė**
 Savininkas: **LIETUVOS RESPUBLIKA, a.k. 111105555**
 Daiktas: **žemės sklypas Nr. 4400-3127-6556, aprašytas p. 2.1.**
 Įregistravimo pagrindas: **Nacionalinės žemės tarnybos teritorinio skyriaus vedėjo sprendimas, 2014-09-08, Nr. 35SK-(14.35.110.)-1155**
 Įrašas galioja: **Nuo 2014-11-18**

5. Valstybės ir savivaldybių žemės patikėjimo teisė:

5.1. **Valstybinės žemės patikėjimo teisė**
 Patikėtinis: **Nacionalinė žemės tarnyba prie Žemės ūkio ministerijos, a.k. 188704927**
 Daiktas: **žemės sklypas Nr. 4400-3127-6556, aprašytas p. 2.1.**
 Įregistravimo pagrindas: **Nacionalinės žemės tarnybos teritorinio skyriaus vedėjo sprendimas, 2014-09-08, Nr. 35SK-(14.35.110.)-1155**
 Įrašas galioja: **Nuo 2014-11-18**

6. Kitos daiktinės teisės:

6.1. **Kelio servitutas - teisė važiuoti transporto priemonėmis, naudotis pėsčiųjų taku, varyti galvijus (tarnaujantis)**
 Daiktas: **žemės sklypas Nr. 4400-3127-6556, aprašytas p. 2.1.**
 Įregistravimo pagrindas: **Nacionalinės žemės tarnybos teritorinio skyriaus vedėjo sprendimas, 2014-09-08, Nr. 35SK-(14.35.110.)-1155**
 Plotas: **0.0643 ha**

Aprašymas: Pažymėtas simboliu - S
 Įrašas galioja: Nuo 2014-11-18

7. Juridiniai faktai: įrašų nėra

8. Žymos: įrašų nėra

9. Specialiosios žemės ir miško naudojimo sąlygos:

9.1.

XXIX. Paviršinio vandens telkinių pakrantės apsaugos juostos

Daiktas: žemės sklypas Nr. 4400-3127-6556, aprašytas p. 2.1.
 Įregistravimo pagrindas: Nacionalinės žemės tarnybos teritorinio skyriaus vedėjo sprendimas, 2014-09-08, Nr. 35SK-(14.35.110.)-1155

Plotas: 0.656 ha
 Įrašas galioja: Nuo 2014-11-18

9.2.

XXIX. Paviršinio vandens telkinių apsaugos zonos

Daiktas: žemės sklypas Nr. 4400-3127-6556, aprašytas p. 2.1.
 Įregistravimo pagrindas: Nacionalinės žemės tarnybos teritorinio skyriaus vedėjo sprendimas, 2014-09-08, Nr. 35SK-(14.35.110.)-1155

Plotas: 5.0997 ha
 Įrašas galioja: Nuo 2014-11-18

9.3.

XXXIX. Hidrografiniai draustiniai

Daiktas: žemės sklypas Nr. 4400-3127-6556, aprašytas p. 2.1.
 Įregistravimo pagrindas: Nacionalinės žemės tarnybos teritorinio skyriaus vedėjo sprendimas, 2014-09-08, Nr. 35SK-(14.35.110.)-1155

Plotas: 5.0997 ha
 Įrašas galioja: Nuo 2014-11-18

9.4.

XXVI. Miško naudojimo apribojimai

Daiktas: žemės sklypas Nr. 4400-3127-6556, aprašytas p. 2.1.
 Įregistravimo pagrindas: Nacionalinės žemės tarnybos teritorinio skyriaus vedėjo sprendimas, 2014-09-08, Nr. 35SK-(14.35.110.)-1155

Plotas: 4.7338 ha
 Įrašas galioja: Nuo 2014-11-18

9.5.

II. Kelių apsaugos zonos

Daiktas: žemės sklypas Nr. 4400-3127-6556, aprašytas p. 2.1.
 Įregistravimo pagrindas: Nacionalinės žemės tarnybos teritorinio skyriaus vedėjo sprendimas, 2014-09-08, Nr. 35SK-(14.35.110.)-1155

Plotas: 0.3397 ha
 Įrašas galioja: Nuo 2014-11-18

10. Daikto registravimas ir kadastro žymos:

10.1.

Kadastrinius matavimus atliko (kadastro žyma)

II "Geolinija", a.k. 300053493

Daiktas: žemės sklypas Nr. 4400-3127-6556, aprašytas p. 2.1.
 Įregistravimo pagrindas: Nekilnojamojo daikto kadastro duomenų byla, 2014-01-27, Nr. 1-27

Kvalifikacijos pažymėjimas, Nr. 2M-M-1565
 Įrašas galioja: Nuo 2014-11-18

10.2.

Suformuotas naujas (daikto registravimas)

Daiktas: žemės sklypas Nr. 4400-3127-6556, aprašytas p. 2.1.
 Įregistravimo pagrindas: Nekilnojamojo daikto kadastro duomenų byla, 2014-01-27, Nr. 1-27

Nacionalinės žemės tarnybos teritorinio skyriaus vedėjo sprendimas, 2014-09-08, Nr. 35SK-(14.35.110.)-1155
 Įrašas galioja: Nuo 2014-11-18

11. Registro pastabos ir nuorodos: įrašų nėra


12. Kita informacija: įrašų nėra

13. Informacija apie duomenų sandoriui tikslinimą: įrašų nėra

2014-11-18 16:06:40

Dokumentą atspausdino: Vyresnioji
registratorė

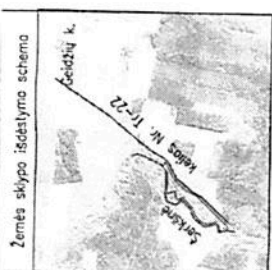
DALIA
ŠAKALIENĖ



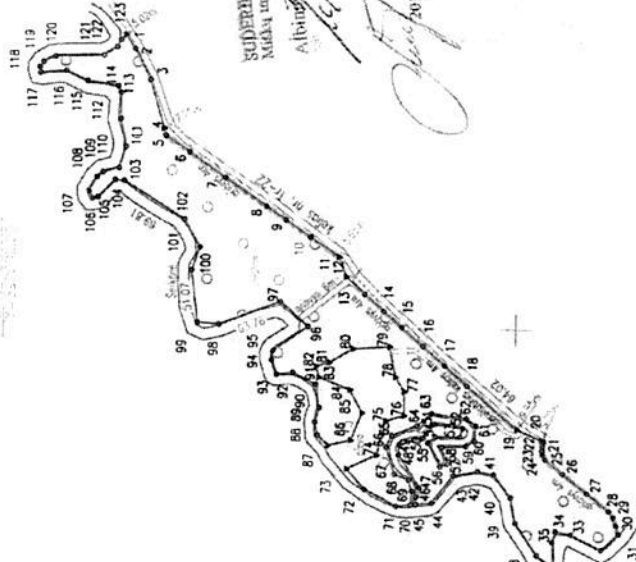
A handwritten signature in cursive script, appearing to read 'Dalia Šakalienė'.

Nešališamojo turto registro
grupės vadovė
VICTORIJA PAGOJENĖ

Žemės sklypo planas M1:5000
Sklypo plotas 50997 m²



Sklypo numeras	Plotas (m ²)		Plotas (m ²)		Plotas (m ²)		
	Plotas	Plotas	Plotas	Plotas			
1-2	16,55	35,13	82,64	18,31	19,00		
2-3	33,69	33,34	4,60	31-45	8,56		
3-4	49,43	16,75	65-66	12,27	35-38	4,33	
4-5	7,06	35-36	21-43	66-67	28,15	96-97	16,03
5-6	27,90	36-37	2,7	67-68	16,02	98-99	22,66
6-7	42,26	27-28	16,43	68-69	11,54	100-101	29,56
7-8	66,72	38-39	33,42	69-70	23,77	102-103	31,01
8-9	23,02	39-40	23,26	70-71	14,12	104-105	8,28
9-10	29,55	40-41	25,27	71-72	25,01	106-107	21,44
10-11	31,05	41-42	16,07	72-73	26,78	108-109	5,64
11-12	20,11	42-43	22,82	73-74	31,56	110-111	7,91
12-13	25,02	43-44	34,81	74-75	32,62	112-113	15,67
13-14	35,10	44-45	15,61	75-76	10,58	114-115	7,72
14-15	53,07	45-46	7,40	76-77	22,62	116-117	16,03
15-16	27,24	46-47	10,73	77-78	16,65	118-119	21,45
16-17	29,53	47-48	38,08	78-79	29,65	120-121	16,27
17-18	28,87	48-49	9,69	79-80	16,16	122-123	6,70
18-19	26,30	49-50	21,63	80-81	26,47	124-125	29,99
19-20	2,74	50-51	17,65	81-82	10,30	126-127	23,02
20-21	4,71	51-52	27,69	82-83	10,27	128-129	14,21
21-22	4,25	52-53	8,53	83-84	37,56	130-131	46,65
22-23	4,55	53-54	23,00	84-85	24,78	132-133	15,39
23-24	4,55	54-55	9,59	85-86	29,02	134-135	8,21
24-25	5,10	55-56	26,51	86-87	22,86	136-137	6,62
25-26	42,05	56-57	3,27	87-88	14,21	138-139	15,92
26-27	30,78	57-58	17,08	88-89	12,87	140-141	46,65
27-28	37,18	58-59	23,15	89-90	14,82	142-143	8,21
28-29	7,81	59-60	10,00	90-91	27,28	144-145	6,62
29-30	8,69	60-61	14,53	91-92	25,45	146-147	15,92
30-31	8,73	61-62	11,61	92-93	34,54		
31-32	22,85	62-63	34,54				



Su patenkinamomis vietovėje žemės sklypo ribomis, aprašytomis žemės sklypo patenkinimo – parodymo akte (–uose):
2013.10.09 Nr. 10-09
ir nustatytu plotu sutinku:

Ind.	Vardas ir pavardė (pavadinimas)	Parašas	Data
–	VJ "Mažeikių miškų urėdija"		

Žemės savininkas (naudotojas):

Sentinio įvarduotojė
Asta Kesaminiūtė

SUDERINTA
2014 m. 06 mėn. 10 d.
Mažeikių rajono aplinkos apsaugos
genertūros vedėjas Nilius Kupliauskas

Nacionalinės žemės tarnybos prie žemės ūkio ministerijos
Mažeikių skyrius

Patikrino: vyriausioji specialistė *N. Julienė* 2014-08-26

Suderino: vedėjas Z. Šimkus 2014-08-26

(parašas) (vardas, pavardė) (parašas) (data)

geolirija (receptas) U 87334 Tetai Audejū g. 3, tel. p.: info@geolirija.lt, tel.: 855985571

Parašas	Vardas ir pavardė	Data
<i>[Signature]</i>	Stanislavas Jucevičius	2014.01.27
<i>[Signature]</i>	Stanislavas Jucevičius	2014.01.27

A.V.

UAB "GEOIRIJA"
Sąjūdių g. 3, LT-08100 Mažeikiai
Tel. 855985571
2014 m. 11 mėn. 18 d.



VALSTYBĖS ĮMONĖ REGISTRŲ CENTRAS
Vincio Kudirkos g. 18-3, LT-03105 Vilnius, tel. (5) 2688 262, faks. (5) 2688 311, el.p. info@registrucentras.lt

NEKILNOJAMOJO TURTO REGISTRO CENTRINIO DUOMENŲ BANKO IŠRAŠAS

2016-07-11 11:12:00

1. Nekilnojamojo turto registre įregistruotas turtas:

Registro Nr.: **61/14680**
 Registro tipas: **Žemės sklypas**
 Sudarymo data: **1998-11-30**
Mažeikių r. sav., Tirkšlių sen., Medžialenkės k.
 Registro tvarkytojas: **Valstybės įmonės Registrų centro Telšių filialas**

2. Nekilnojamieji daiktai:

2.1. **Žemės sklypas**
Mažeikių r. sav., Tirkšlių sen., Medžialenkės k.
 Unikalus daikto numeris: **6174-0001-0094**
 Žemės sklypo kadastro numeris ir kadastro
 vietovės pavadinimas: **6174/0001:94 Užlieknės k.v.**
 Daikto pagrindinė naudojimo paskirtis: **Miškų ūkio**
 Žemės sklypo naudojimo būdas: **Ūkinių miškų sklypai**
 Žemės sklypo plotas: **1.3549 ha**
 Miško žemės plotas: **1.2349 ha**
 Vandens telkinių plotas: **0.1200 ha**
 Nusausintos žemės plotas: **0.3800 ha**
 Žemės ūkio naudmenų našumo balas: **38.3**
 Matavimų tipas: **Žemės sklypas suformuotas atliekant kadastrinius matavimus**
 Indeksuota žemės sklypo vertė: **288 Eur**
 Indeksuota miško vertė: **288 Eur**
 Indeksuota miško medynų vertė: **34 Eur**
 Žemės sklypo vertė: **166 Eur**
 Miško žemės ir medynų vertė: **166 Eur**
 Miško medynų vertė: **7 Eur**
 Vidutinė rinkos vertė: **578 Eur**
 Vidutinės rinkos vertės nustatymo data: **2016-07-11**
 Vidutinės rinkos vertės nustatymo būdas: **Masinis vertinimas**
 Kadastro duomenų nustatymo data: **2015-11-11**

3. Daikto priklausiniai iš kito registro: įrašų nėra

4. Nuosavybė:

4.1. **Nuosavybės teisė**
 Savininkas: **LIETUVOS RESPUBLIKA, a.k. 111105555**
 Daiktas: **žemės sklypas Nr. 6174-0001-0094, aprašytas p. 2.1.**
 Įregistravimo pagrindas: **2007-11-05 Priėmimo - perdavimo aktas Nr. 1M-5661**
2007-11-05 Pirkimo - pardavimo sutartis Nr. 1M-5660
2016-04-01 Nacionalinės žemės tarnybos teritorinio skyriaus vedėjo sprendimas Nr. 35SK-302-(14.35.110.)
 Įrašas galioja: **Nuo 2016-07-11**

5. Valstybės ir savivaldybių žemės patikėjimo teisė:

5.1. **Valstybinės žemės patikėjimo teisė**
 Patikėtinis: **Valstybės įmonė Mažeikių miškų urėdija, a.k. 166484784**
 Daiktas: **žemės sklypas Nr. 6174-0001-0094, aprašytas p. 2.1.**
 Įregistravimo pagrindas: **2011-09-07 Priėmimo - perdavimo aktas Nr. 35MŽP-2**
 Įrašas galioja: **Nuo 2011-11-04**

6. Kitos daiktinės teisės : įrašų nėra

7. Juridiniai faktai: įrašų nėra

8. Žymos: įrašų nėra

9. Specialiosios žemės ir miško naudojimo sąlygos:

9.1.

XXVI. Miško naudojimo apribojimai

Daiktas: žemės sklypas Nr. 6174-0001-0094, aprašytas p. 2.1.
[registravimo pagrindas: 2016-04-01 Nacionalinės žemės tarnybos teritorinio skyriaus vedėjo sprendimas Nr. 35SK-302-(14.35.110.)

Plotas: 1.3549 ha

[rašas galioja: Nuo 2016-07-11

9.2.

XXI. Žemės sklypai, kuriuose įrengtos valstybei priklausančios melioracijos sistemos bei įrenginiai

Daiktas: žemės sklypas Nr. 6174-0001-0094, aprašytas p. 2.1.
[registravimo pagrindas: 2016-01-28 Nekilnojamojo daikto kadastro duomenų byla 2016-04-01 Nacionalinės žemės tarnybos teritorinio skyriaus vedėjo sprendimas Nr. 35SK-302-(14.35.110.)

Plotas: 1.3549 ha

[rašas galioja: Nuo 2016-07-11

10. Daikto registravimas ir kadastro žymos:

10.1.

Kadastro duomenų tikslinimas (daikto registravimas)

Daiktas: žemės sklypas Nr. 6174-0001-0094, aprašytas p. 2.1.
[registravimo pagrindas: 2016-01-28 Nekilnojamojo daikto kadastro duomenų byla 2016-04-01 Nacionalinės žemės tarnybos teritorinio skyriaus vedėjo sprendimas Nr. 35SK-302-(14.35.110.)

[rašas galioja: Nuo 2016-07-11

10.2.

Kadastrinius matavimus atliko (kadastro žyma)

SERHIY CHERES, gim. 1982-06-22

Daiktas: žemės sklypas Nr. 6174-0001-0094, aprašytas p. 2.1.
[registravimo pagrindas: 2009-03-20 Kvalifikacijos pažymėjimas Nr. 2M-M-903 2016-01-28 Nekilnojamojo daikto kadastro duomenų byla

[rašas galioja: Nuo 2016-07-11

11. Registro pastabos ir nuorodos: [rašų nėra

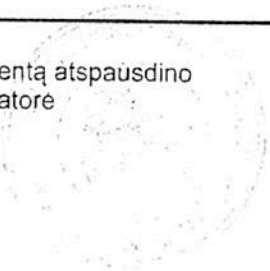
12. Kita informacija:


Archyvinės bylos Nr.: 61/14680

13. Informacija apie duomenų sandoriui tikslinimą: [rašų nėra

2016-07-11 11:12:00

Dokumentą atspausdino
Registratore




DANUTĖ
SEMĖNIENĖ





VALSTYBĖS ĮMONĖ REGISTRŲ CENTRAS
Vincu Kudirkos g. 18-3, LT-03105 Vilnius, tel. (5) 2688 262, faks. (5) 2688 311, el.p. info@registrucentras.lt

NEKILNOJAMOJO TURTO REGISTRO CENTRINIO DUOMENŲ BANKO IŠRAŠAS

2015-10-21 16:23:08

1. Nekilnojamojo turto registre įregistruotas turtas:
 Registro Nr.: 44/2009726
 Registro tipas: Žemės sklypas
 Sudarymo data: 2015-10-08
 Mažeikių r. sav. Vieکشنیų sen. Pabūgenių k.
 Registro tvarkytojas: Valstybės įmonės Registrų centro Telšių filialas
2. Nekilnojamieji daiktai:
 - 2.1. Žemės sklypas
 Mažeikių r. sav. Vieکشنیų sen. Pabūgenių k.
 Unikalus daikto numeris: 4400-3977-7830
 Žemės sklypo kadastro numeris ir kadastro
 vietovės pavadinimas: 3218/0002:130 Kapėnų k.v.
 Daikto pagrindinė naudojimo paskirtis: Miškų ūkio
 Žemės sklypo naudojimo būdas: Ūkinių miškų sklypai
 Žemės sklypo plotas: 3.0035 ha
 Miško žemės plotas: 2.5583 ha
 Kitos žemės plotas: 0.4452 ha
 Matavimų tipas: Žemės sklypas suformuotas atliekant kadastrinius
 matavimus
 Indeksuota žemės sklypo vertė: 6765 Eur
 Indeksuota žemės sklypo vertė be miško: 10 Eur
 Indeksuota miško vertė: 6755 Eur
 Indeksuota miško medynų vertė: 6168 Eur
 Žemės sklypo vertė: 1658 Eur
 Sklypo vertė be miško žemės ir medynų: 6 Eur
 Miško žemės ir medynų vertė: 1652 Eur
 Miško medynų vertė: 1285 Eur
 Vidutinė rinkos vertė: 7059 Eur
 Vidutinės rinkos vertės nustatymo data: 2015-10-21
 Vidutinės rinkos vertės nustatymo būdas: Masinis vertinimas
 Kadastro duomenų nustatymo data: 2014-10-20
3. Daikto priklausiniai iš kito registro: įrašų nėra
4. Nuosavybė:
 - 4.1. Nuosavybės teisė
 Savininkas: LIETUVOS RESPUBLIKA, a.k. 111105555
 Daiktas: žemės sklypas Nr. 4400-3977-7830, aprašytas p. 2.1.
 Įregistravimo pagrindas: Nacionalinės žemės tarnybos teritorinio skyriaus vedėjo
 sprendimas, 2014-12-02, Nr. 35SK-(14.35.110.)-1447
 Įrašas galioja: Nuo 2015-10-21
5. Valstybės ir savivaldybių žemės patikėjimo teisė:
 - 5.1. Valstybinės žemės patikėjimo teisė
 Patikėtinis: Nacionalinė žemės tarnyba prie Žemės ūkio ministerijos,
 a.k. 188704927
 Daiktas: žemės sklypas Nr. 4400-3977-7830, aprašytas p. 2.1.
 Įregistravimo pagrindas: Nacionalinės žemės tarnybos teritorinio skyriaus vedėjo
 sprendimas, 2014-12-02, Nr. 35SK-(14.35.110.)-1447
 Įrašas galioja: Nuo 2015-10-21
6. Kitos daiktinės teisės : įrašų nėra
7. Juridiniai faktai: įrašų nėra
8. Žymos: įrašų nėra

Duomenys apie žemės naudojimo apribojimus

Žemės sklypo planas M1:5000

Sklypo plotas 50997 m²

Žemės sklypo kadastro Nr.: 6 1 6 0 0 0 0 8 .

KOORDINAČIŲ ŽINIARAŠTIS

Servitutai

Servituto rūšis

Kelio servitutas – teisė važiuoti transporto priemonėmis, naudotis pėsčiųjų taku, varyti galvijus (terminuojantis doiktos), sklype kod. Nr.: 6160/0008.

El. Kod Nr. os	Plotas m ²
1 214	643

Koordinacių sistema LKS-94											
Toško Nr.	Kodas	X	Y	Toško Nr.	Kodas	X	Y	Toško Nr.	Kodas	Y	
1	R	6239883.87	390281.07	34	R	6239459.18	389804.15	67	R	6239616.89	389585.85
2	R	6239874.68	390267.31	35	R	6239462.50	389793.91	68	R	6239602.87	389853.08
3	R	6239859.36	390237.30	36	R	6239461.84	389772.49	69	R	6239599.81	389841.85
4	R	6239845.37	390189.89	37	R	6239464.08	389771.23	70	R	6239600.78	389828.11
5	R	6239843.28	390182.49	38	R	6239477.41	389780.84	71	R	6239614.82	389826.64
6	R	6239820.20	390166.81	39	R	6239498.21	389811.95	72	R	6239645.82	389842.92
7	R	6239785.21	390143.11	40	R	6239503.45	389836.66	73	R	6239663.40	389863.09
8	R	6239744.72	390115.99	41	R	6239519.94	389859.62	74	R	6239634.66	389877.06
9	R	6239725.59	390103.19	42	R	6239535.70	389862.49	75	R	6239625.96	389910.57
10	R	6239700.93	390086.91	43	R	6239559.07	389857.88	76	R	6239608.24	389916.17
11	R	6239673.28	390067.73	44	R	6239580.25	389830.25	77	R	6239608.14	389938.99
12	R	6239666.29	390048.87	45	R	6239595.78	389828.63	78	R	6239616.98	389953.10
13	R	6239647.75	390032.07	46	R	6239595.40	389836.02	79	R	6239622.77	389982.18
14	R	6239628.90	390015.49	47	R	6239592.66	389845.67	80	R	6239658.84	389979.82
15	R	6239611.33	390000.54	48	R	6239612.54	389877.92	81	R	6239681.55	389966.03
16	R	6239590.50	389982.99	49	R	6239589.58	389887.90	82	R	6239694.33	389962.33
17	R	6239568.73	389964.55	50	R	6239578.36	389894.63	83	R	6239691.41	389951.86
18	R	6239547.05	389945.48	51	R	6239578.36	389908.26	115	R	6239941.29	390245.03
19	R	6239498.23	389904.07	52	R	6239550.81	389904.51	116	R	6239966.22	390242.65
20	R	6239474.22	389893.84	53	R	6239553.16	389896.25	117	R	6239966.95	390248.45
21	R	6239472.20	389892.88	54	R	6239577.16	389898.05	118	R	6239963.34	390253.45
22	R	6239473.13	389888.26	55	R	6239584.67	389890.08	119	R	6239951.75	390256.86
23	R	6239473.54	389884.03	56	R	6239572.20	389886.69	120	R	6239951.12	390260.63
24	R	6239472.88	389879.53	57	R	6239565.47	389886.43	121	R	6239892.23	390269.03
25	R	6239470.38	389875.09	58	R	6239570.71	389885.69	122	R	6239888.51	390276.35
26	R	6239453.16	389861.31	59	R	6239547.59	389887.05	123	R		
27	R	6239429.13	389842.08	60	R	6239539.13	389892.50				
28	R	6239407.88	389825.13	61	R	6239537.78	389907.02				
29	R	6239403.08	389818.97	62	R	6239547.00	389914.08				
30	R	6239400.25	389810.97	63	R	6239581.22	389918.75				
31	R	6239397.66	389802.63	64	R	6239595.50	389906.35				
32	R	6239414.59	389787.14	65	R	6239619.90	389896.52				
33	R	6239444.52	389801.46	66	R	6239625.15	389885.43				

SKLYPO CENTRO KOORDINATĖS	
Koordinacių sistema	Koordinatės X/Y
Valstybinė LKS-1994	6239682/390026
Žiniarašči sudarė:	S. Jucevičius
(v. parašas)	(v. parašas)
	2M-N-1565
	(kvalifikacijos patvirtinimo Nr.)
	2014.01.27
	(data)

Apribojimai	
El. Kod Nr. os	3
1 2	II. Kelių apsaugos zonos
1 2	XXVI. Miško naudojimo apribojimai
2 26	XXIX. Hidrografiniai draustiniai
3 39	XXIX. Paviršinio vandens telkinių apsaugos zonos ir pokrantės apsaugos juostos; zona 100m
4 63	XXIX. Paviršinio vandens telkinių apsaugos zonos ir pokrantės apsaugos juostos; juosta 5m
5 64	

Žemės plotas, m ²	
4	3397
47338	47338
50997	50997
50997	50997
6560	6560

47 etapai. Pastoviai žemės naudojimo apribojimai - ultravioletinis spinduliuojantis šviesos šaltinis - ultravioletinis spinduliuojantis šviesos šaltinis.

9. Specialiosios žemės ir miško naudojimo sąlygos:

- 9.1. **XXIX. Paviršinio vandens telkinių apsaugos zonos**
Daiktas: žemės sklypas Nr. 4400-3977-7830, aprašytas p. 2.1.
[registravimo pagrindas: Nacionalinės žemės tarnybos teritorinio skyriaus vedėjo sprendimas, 2014-12-02, Nr. 35SK-(14.35.110.)-1447
Plotas: 2.6421 ha
[rašas galioja: Nuo 2015-10-21
- 9.2. **XXIX. Paviršinio vandens telkinių pakrantės apsaugos juostos**
Daiktas: žemės sklypas Nr. 4400-3977-7830, aprašytas p. 2.1.
[registravimo pagrindas: Nacionalinės žemės tarnybos teritorinio skyriaus vedėjo sprendimas, 2014-12-02, Nr. 35SK-(14.35.110.)-1447
Plotas: 0.3614 ha
[rašas galioja: Nuo 2015-10-21
- 9.3. **XXVI. Miško naudojimo apribojimai**
Daiktas: žemės sklypas Nr. 4400-3977-7830, aprašytas p. 2.1.
[registravimo pagrindas: Nacionalinės žemės tarnybos teritorinio skyriaus vedėjo sprendimas, 2014-12-02, Nr. 35SK-(14.35.110.)-1447
Plotas: 2.5583 ha
[rašas galioja: Nuo 2015-10-21
- 9.4. **II. Kelių apsaugos zonos**
Daiktas: žemės sklypas Nr. 4400-3977-7830, aprašytas p. 2.1.
[registravimo pagrindas: Nacionalinės žemės tarnybos teritorinio skyriaus vedėjo sprendimas, 2014-12-02, Nr. 35SK-(14.35.110.)-1447
Plotas: 0.005 ha
[rašas galioja: Nuo 2015-10-21

10. Daikto registravimas ir kadastro žymos:

- 10.1. **Kadastrinius matavimus atliko (kadastro žyma)**
S. Šilingo įmonė, a.k. 180355046
Daiktas: žemės sklypas Nr. 4400-3977-7830, aprašytas p. 2.1.
[registravimo pagrindas: Nekilnojamojo daikto kadastro duomenų byla, 2014-11-04
Kvalifikacijos pažymėjimas, Nr. 2M-M-1524
[rašas galioja: Nuo 2015-10-21
- 10.2. **Suformuotas naujas (daikto registravimas)**
Daiktas: žemės sklypas Nr. 4400-3977-7830, aprašytas p. 2.1.
[registravimo pagrindas: Nekilnojamojo daikto kadastro duomenų byla, 2014-11-04
Nacionalinės žemės tarnybos teritorinio skyriaus vedėjo sprendimas, 2014-12-02, Nr. 35SK-(14.35.110.)-1447
[rašas galioja: Nuo 2015-10-21

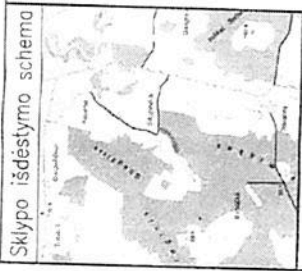
11. Registro pastabos ir nuorodos: įrašų nėra**12. Kita informacija:**

Archyvinės bylos Nr.: 61/2009726

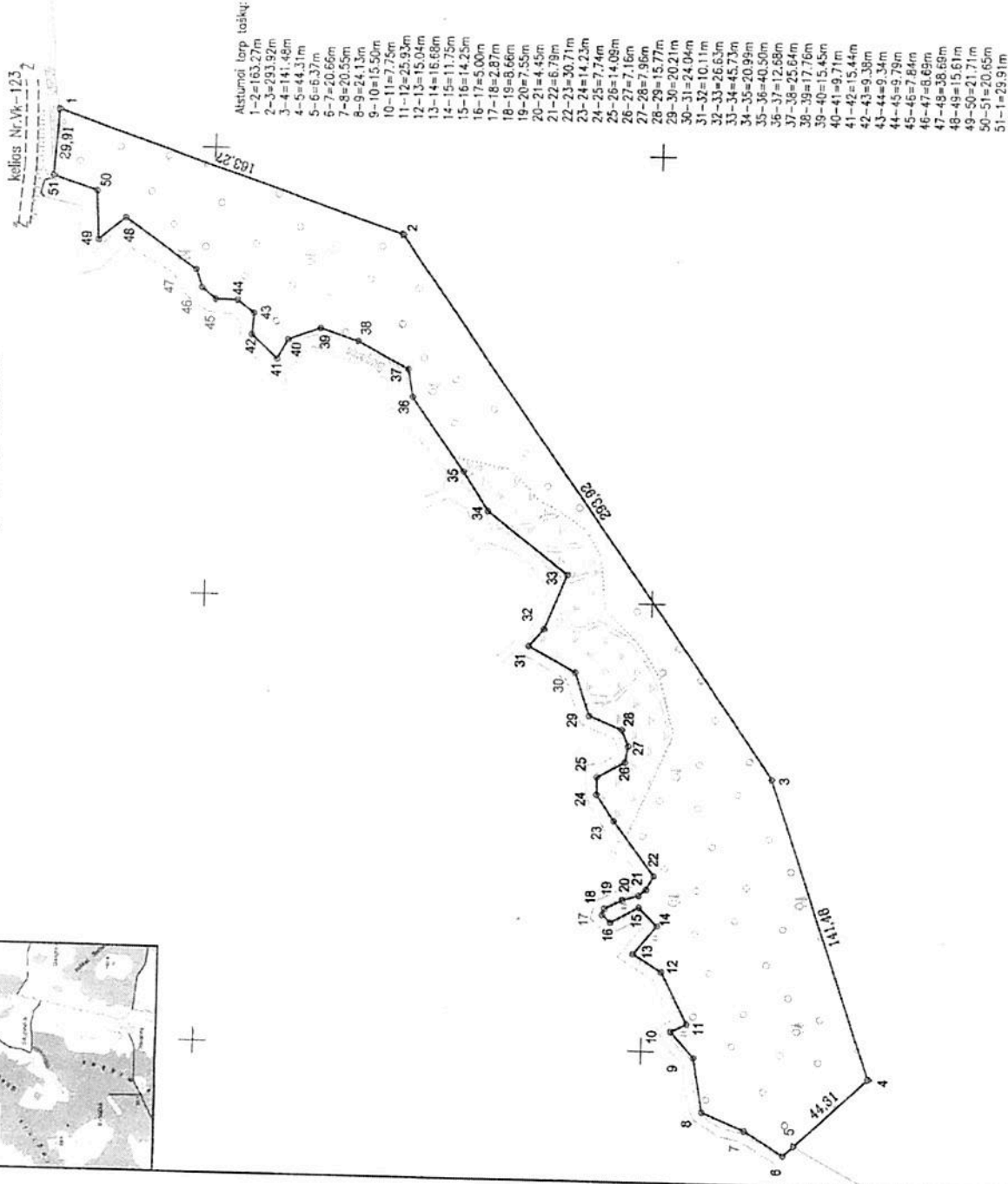
13. Informacija apie duomenų sandoriui tikslinimą: įrašų nėra

2015-10-21 16:23:08

Dokumentą atspausdino Vyresnioji
registratorėSIMONA
ČIVINSKĖ



ŽEMĖS SKILPO PLANAS M 1:2000
Skilpo plotas=30035 m²



- Asturnių tarp taškų:
- 1-2=163.27m
 - 2-3=293.92m
 - 3-4=141.48m
 - 4-5=44.31m
 - 5-6=6.97m
 - 6-7=20.66m
 - 7-8=20.55m
 - 8-9=24.13m
 - 9-10=15.50m
 - 10-11=7.25m
 - 11-12=25.93m
 - 12-13=15.04m
 - 13-14=16.68m
 - 14-15=11.75m
 - 15-16=14.25m
 - 16-17=5.00m
 - 17-18=2.87m
 - 18-19=8.66m
 - 19-20=7.55m
 - 20-21=4.45m
 - 21-22=6.79m
 - 22-23=30.71m
 - 23-24=14.23m
 - 24-25=7.74m
 - 25-26=14.08m
 - 26-27=7.16m
 - 27-28=7.96m
 - 28-29=13.77m
 - 29-30=20.21m
 - 30-31=24.04m
 - 31-32=10.11m
 - 32-33=26.63m
 - 33-34=45.73m
 - 34-35=20.99m
 - 35-36=40.50m
 - 36-37=12.68m
 - 37-38=25.64m
 - 38-39=17.76m
 - 39-40=15.45m
 - 40-41=9.71m
 - 41-42=15.44m
 - 42-43=9.38m
 - 43-44=9.34m
 - 44-45=9.79m
 - 45-46=7.84m
 - 46-47=8.65m
 - 47-48=38.68m
 - 48-49=15.61m
 - 49-50=21.71m
 - 50-51=20.65m
 - 51-1=29.91m


Kadastras:	vietaivė	Kapėnių	blokas	skilpas
Žemės skilpo kadastro Nr.:	3	2	1	8
Gatvė, namo Nr.			0	0
Kaimas (miestelis)			0	2
Seniūnija				13
Miestas (rajonas)				0
Apskritis				0
Gretimybė	Greitimo žemės skilpo kadastro Nr.			
1-5	3218/0002:0117			
5-51				
51-1				
	Postabos			
	geodeziniai matavimai			
	Bugėnis			
	kelias Nr.VK-123			

Su paženklinimais vietovėje žemės skilpo ribomis, aprašytomis žemės skilpo paženklinimo – parodymo akte
2014-10-20 ir 2014-06-02 Nr. 3425,
 ir nustatyti plotu suinku. Žemės sovietikas (naudotojas):
 Vardas ir pavardė (pavaizduojamas) _____
 Data _____

VI MAŽEKIŲ MIŠKIŲ URĖDŪNA

Mažeikiai
2014-11-12

PAVILKRA ALIUKTA
 Architektūros inžinierius
 Nerijus Lemežis
 2014 m. 11 mėn. 10 d.



Nacionalinės žemės tarnybos prie Žemės ūkio ministerijos
 Mažeikių skyrius

Patikrinęs: _____
 Vyr. inžinierius: _____
 Suderinęs: _____
 Vedėjas Z. Šimkus

(parašas) _____ (data) _____ A.V.

S. ŠILINGO MONĖ 180355046
 Telių r. sov. Pasvalys k.
 Telefonas 8 69839691, elektroninis paštas Schilingas@gmail.com

Pareigos	V. pavarde	Parašas	Data
Inž.	S. Šilingas	<i>S. Šilingas</i>	2014-11-12

A.V.

X=6223600
 Y=407000



VALSTYBĖS ĮMONĖ REGISTRŲ CENTRAS
Vincu Kudirkos g. 18-3, LT-03105 Vilnius, tel. (5) 2688 262, faks. (5) 2688 311, el.p. info@registrucentras.lt

NEKILNOJAMOJO TURTO REGISTRO CENTRINIO DUOMENŲ BANKO IŠRAŠAS

2016-07-18 09:50:23

1. Nekilnojamojo turto registre įregistruotas turtas:

Registro Nr.: 44/2065885
Registro tipas: Žemės sklypas
Sudarymo data: 2016-07-14
Mažeikių r. sav., Viešnių sen., Birbiliškės k.
Registro tvarkytojas: Valstybės įmonės Registrų centro Telšių filialas

2. Nekilnojamieji daiktai:

2.1. Žemės sklypas
Mažeikių r. sav., Viešnių sen., Birbiliškės k.
Unikalus daikto numeris: 4400-4265-8042
Žemės sklypo kadastro numeris ir kadastro
vietovės pavadinimas: 3218/0005:115 Kapėnų k.v.
Daikto pagrindinė naudojimo paskirtis: Miškų ūkio
Žemės sklypo naudojimo būdas: Ūkinių miškų sklypai
Žemės sklypo plotas: 2.1585 ha
Miško žemės plotas: 2.0585 ha
Vandens telkinių plotas: 0.1000 ha
Nusausintos žemės plotas: 0.2585 ha
Matavimų tipas: Žemės sklypas suformuotas atliekant kadastrinius
matavimus
Indeksuota žemės sklypo vertė: 11064 Eur
Indeksuota žemės sklypo vertė be miško: 6 Eur
Indeksuota miško vertė: 11058 Eur
Indeksuota miško medynų vertė: 9614 Eur
Žemės sklypo vertė: 2909 Eur
Sklypo vertė be miško žemės ir medynų: 4 Eur
Miško žemės ir medynų vertė: 2905 Eur
Miško medynų vertė: 2003 Eur
Vidutinė rinkos vertė: 10396 Eur
Vidutinės rinkos vertės nustatymo data: 2016-07-18
Vidutinės rinkos vertės nustatymo būdas: Masinis vertinimas
Kadastro duomenų nustatymo data: 2013-11-05

3. Daikto priklausiniai iš kito registro: įrašų nėra

4. Nuosavybė:

4.1. Nuosavybės teisė
Savininkas: LIETUVOS RESPUBLIKA, a.k. 111105555
Daiktas: žemės sklypas Nr. 4400-4265-8042, aprašytas p. 2.1.
Įregistravimo pagrindas: 2016-04-27 Nacionalinės žemės tarnybos teritorinio
skyriaus vedėjo sprendimas Nr. 35SK-385-(14.35.110.)
Įrašas galioja: Nuo 2016-07-18

5. Valstybės ir savivaldybių žemės patikėjimo teisė:

5.1. Valstybinė žemės patikėjimo teisė
Patikėtinis: Nacionalinė žemės tarnyba prie Žemės ūkio ministerijos,
a.k. 188704927
Daiktas: žemės sklypas Nr. 4400-4265-8042, aprašytas p. 2.1.
Įregistravimo pagrindas: 2016-04-27 Nacionalinės žemės tarnybos teritorinio
skyriaus vedėjo sprendimas Nr. 35SK-385-(14.35.110.)
Įrašas galioja: Nuo 2016-07-18

6. Kitos daiktinės teisės : įrašų nėra

7. Juridiniai faktai: įrašų nėra

8. Žymos: įrašų nėra

9. Specialiosios žemės ir miško naudojimo sąlygos:

9.1.

XXVI. Miško naudojimo apribojimai

Daiktas: žemės sklypas Nr. 4400-4265-8042, aprašytas p. 2.1.
[registravimo pagrindas: 2016-04-27 Nacionalinės žemės tarnybos teritorinio
skyriaus vedėjo sprendimas Nr. 35SK-385-(14.35.110.)

Plotas: 2.1585 ha

[rašas galioja: Nuo 2016-07-18

9.2.

XXI. Žemės sklypai, kuriuose įrengtos valstybei
priklausančios melioracijos sistemos bei įrenginiai

Daiktas: žemės sklypas Nr. 4400-4265-8042, aprašytas p. 2.1.
[registravimo pagrindas: 2016-04-27 Nacionalinės žemės tarnybos teritorinio
skyriaus vedėjo sprendimas Nr. 35SK-385-(14.35.110.)

Plotas: 0.2585 ha

[rašas galioja: Nuo 2016-07-18

10. Daikto registravimas ir kadastro žymos:

10.1.

Suformuotas naujas (daikto registravimas)

Daiktas: žemės sklypas Nr. 4400-4265-8042, aprašytas p. 2.1.
[registravimo pagrindas: 2013-11-17 Nekilnojamojo daikto kadastro duomenų byla
2016-04-27 Nacionalinės žemės tarnybos teritorinio
skyriaus vedėjo sprendimas Nr. 35SK-385-(14.35.110.)

[rašas galioja: Nuo 2016-07-18

10.2.

Kadastrinius matavimus atliko (kadastro žyma)
SIGITAS ŠILINGAS, gim. 1965-03-11

Daiktas: žemės sklypas Nr. 4400-4265-8042, aprašytas p. 2.1.
[registravimo pagrindas: 2011-06-16 Kvalifikacijos pažymėjimas Nr. 2M-M-1524
2013-11-17 Nekilnojamojo daikto kadastro duomenų byla

[rašas galioja: Nuo 2016-07-18

11. Registro pastabos ir nuorodos: įrašų nėra

12. Kita informacija:

Archyvinės bylos Nr.: 61/2065885

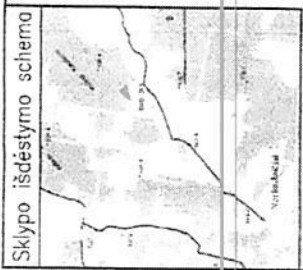
13. Informacija apie duomenų sandoriui tikslinimą: įrašų nėra

2016-07-18 09:50:23

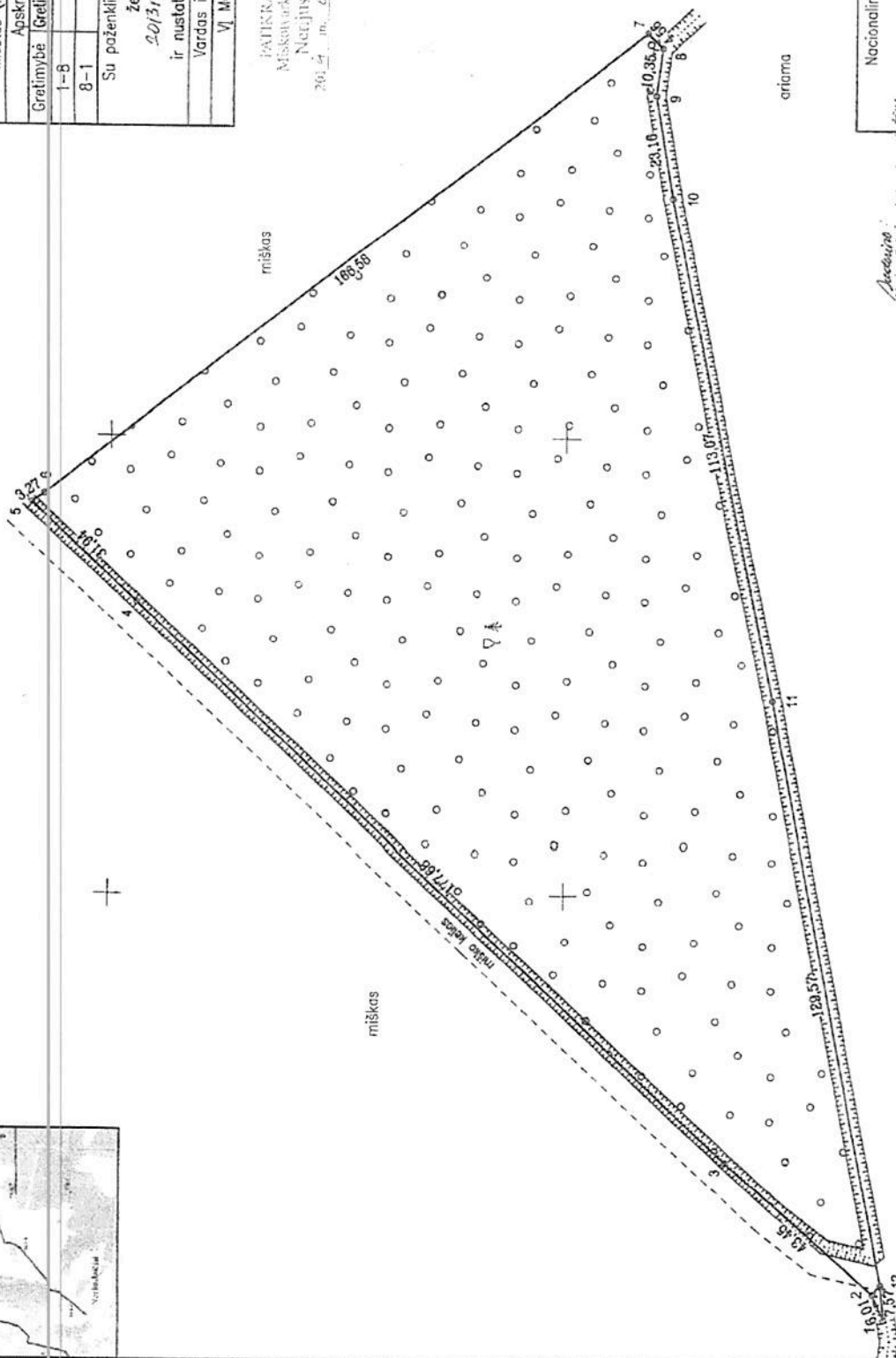
Dokumentą atspausdino
Vedėja



VIKTORIJA
PAGOJIENĖ




ŽEMĖS SKLYPO PLANAS M 1:1000
Sklypo plotas=21585 m²



Kadastro: vietovė	Kopėniu	blokas	sklypas
Žemės sklypo kadastro Nr.:	3 2 1 1 8 0 0 0 5	1 1 5	
Gatvė, namo Nr.	207 N: 476		
Kaimas (miestelis)	Birbiškės		
Seniūnija	Viekšnių		
Miestas (rajonas)	Mažeikių		
Apskritis	Telšių		
Gretinymė	Gretimo žemės sklypo kadastro Nr.	Pastaba:	
1-8	3218/0005:0108	geodeziniai matavimai	
8-1	3218/0005:0094	riba griovio viduriu	
Su paženkintomis vietovėse žemės sklypo ribomis, aprašytomis žemės sklypo paženklinimo – parodymo akte Nr. 3154, ir nustatytu plotu sutinku žemės savininkas (naudotojas):			
Vardas ir pavardė (pavadinimas):			
V. Mažeikių miškų urėdija			
Parašas			
Data			

PALENAVALIŠKIA
MISKAVARŠOS IR ŽEMĖS
NACIJOS LEMŽIS
2014 m. gegužės mėn. 04 d.

SUDERINTA
Miškų urėdys
Albinas Šauliūnas
114



Paieškino:
Nacionalinės žemės tarnybos patalpa Žilpatikrino: Mažeikių rajonas, Viekšnių seniūnija, Pajūrio st. 12, 2014-08-05
Ornė Bravdauskaitė

Nacionalinės žemės tarnybos prie Žemės ūkio ministerijos
Mažeikių skyrius
R. Jonauskas
Specialistas R. Jonauskas
Suderino: S. Šilingas
Vedėjas Z. Šimkus

X=6220700
Y=403800

		S. ŠILINGO IMONĖ 180355046	
Pareigos Inž. S. Šilingas		(parašas) (data) A.V.	
V. pavadė S. Šilingas		Pareigos Data	
Inž. S. Šilingas		Pareigos Data	

ŽEMĖS SKLYPO PLANAS M 1:1000

Sklypo plotas 21585 m²
 Žemės sklypo kadastro Nr.: 3 2 1 1 8 0 0 0 5

COORDINACIJŲ ŽINIARŠTIS

Koordinacijų sistema LKS-94					
Taško Nr.	Kodas	X	Y	Taško Nr.	Kodas
1	R	6220729.34	403707.67	7	R
2	R	6220731.69	403713.20	8	R
3	R	6220764.26	403741.96	9	R
4	R	6220894.05	403863.31	10	R
5	R	6220917.23	403885.28	11	R
6	R	6220914.58	403867.19	12	R
SKLYPO CENTRO KOORDINATĖS					
Koordinacijų sistema		Koordinatės X/Y			
Valstybinė LKS-1994		6220806 / 403847			
Žiniaraštį sudarė:		S. Šilingas, 2M-M-1524			
		v. paroda, medžiava, vartojama pažymėjimo Nr. _____ data			

Duomenys apie žemės naudojimo apribojimus

Eil. Nr.	Kod. as	Aprašymai	Žemės plotas, m ²
1	2		4
1	21	Žemės skl. įvedles vokiečių pilkosios mūroakcijos sūl. bei įrenginiai (Nr. 343 p. XII, red. Nr. 1640)	2565
2	26	Mūro naudojimo apribojimai (Nr. 343 p. XIII, red. Nr. 1640)	21585



VALSTYBĖS ĮMONĖ REGISTRŲ CENTRAS
Vincu Kudirkos g. 18-3, 03105 Vilnius, tel. (8 5) 2688 262, faks. (8 5) 2688 311, el.p. info@registrucentras.lt

NEKILNOJAMOJO TURTO REGISTRO CENTRINIO DUOMENŲ BANKO IŠRAŠAS

2018-02-15 12:59:50

1. Nekilnojamojo turto registre įregistruotas turfas:

Registro Nr.: 44/2209281
Registro tipas: Žemės sklypas
Sudarymo data: 2018-02-06
Mažeikių r. sav., Vieksnių sen., Tučių II k.
Registro tvarkytojas: Valstybės įmonės Registrų centro Telšių filialas

2. Nekilnojamieji daiktai:

2.1. Žemės sklypas
Mažeikių r. sav., Vieksnių sen., Tučių II k.
Unikalus daikto numeris: 4400-4882-4836
Žemės sklypo kadastro numeris ir kadastro
vietovės pavadinimas: 3218/0005:117 Kapėnų k.v.
Daikto pagrindinė naudojimo paskirtis: Miškų ūkio
Žemės sklypo naudojimo būdas: Ūkinių miškų sklypai
Žemės sklypo plotas: 1.1781 ha
Miško žemės plotas: 1.1781 ha
Nusausintos žemės plotas: 0.2900 ha
Matavimų tipas: Žemės sklypas suformuotas atliekant kadastrinius
matavimus
Indeksuota žemės sklypo vertė: 650 Eur
Indeksuota miško vertė: 650 Eur
Indeksuota miško medynų vertė: 394 Eur
Žemės sklypo vertė: 242 Eur
Sklypo vertė be miško žemės ir medynų: 0 Eur
Miško žemės ir medynų vertė: 242 Eur
Miško medynų vertė: 82 Eur
Vidutinė rinkos vertė: 862 Eur
Vidutinės rinkos vertės nustatymo data: 2017-12-19
Vidutinės rinkos vertės nustatymo būdas: Masinis vertinimas
Kadastro duomenų nustatymo data: 2017-10-24

3. Daikto priklausiniai iš kito registro: įrašų nėra

4. Nuosavybė:

4.1. Nuosavybės teisė
Savininkas: LIETUVOS RESPUBLIKA, a.k. 111105555
Daiktas: žemės sklypas Nr. 4400-4882-4836, aprašytas p. 2.1.
Įregistravimo pagrindas: 2018-01-17 Nacionalinės žemės tarnybos teritorinio
skyriaus vedėjo sprendimas Nr. 35SK-65-(14.35.110.)
Įrašas galioja: Nuo 2018-02-15

5. Valstybės ir savivaldybių žemės patikėjimo teisė:

5.1. Valstybinės žemės patikėjimo teisė
Patikėtinis: Nacionalinė žemės tarnyba prie Žemės ūkio ministerijos,
a.k. 188704927
Daiktas: žemės sklypas Nr. 4400-4882-4836, aprašytas p. 2.1.
Įregistravimo pagrindas: 2018-01-17 Nacionalinės žemės tarnybos teritorinio
skyriaus vedėjo sprendimas Nr. 35SK-65-(14.35.110.)
Įrašas galioja: Nuo 2018-02-15

6. Kitos daiktinės teisės : įrašų nėra

7. Juridiniai faktai: įrašų nėra

8. Žymos: įrašų nėra

9. Specialiosios žemės ir miško naudojimo sąlygos:

9.1.

XXVI. Miško naudojimo apribojimai

Daiktas: žemės sklypas Nr. 4400-4882-4836, aprašytas p. 2.1.

[registravimo pagrindas: 2018-01-17 Nacionalinės žemės tarnybos teritorinio skyriaus vedėjo sprendimas Nr. 35SK-65-(14.35.110.)

Plotas: 1.1781 ha

[rašas galioja: Nuo 2018-02-15

9.2.

XXI. Žemės sklypai, kuriuose įrengtos valstybei priklausančios melioracijos sistemos bei įrenginiai

Daiktas: žemės sklypas Nr. 4400-4882-4836, aprašytas p. 2.1.

[registravimo pagrindas: 2018-01-17 Nacionalinės žemės tarnybos teritorinio skyriaus vedėjo sprendimas Nr. 35SK-65-(14.35.110.)

Plotas: 0.29 ha

[rašas galioja: Nuo 2018-02-15

10. Daikto registravimas ir kadastro žymos:

10.1.

Suformuotas naujas (daikto registravimas)

Daiktas: žemės sklypas Nr. 4400-4882-4836, aprašytas p. 2.1.

[registravimo pagrindas: 2017-12-17 Nekilnojamojo daikto kadastro duomenų byla 2018-01-17 Nacionalinės žemės tarnybos teritorinio skyriaus vedėjo sprendimas Nr. 35SK-65-(14.35.110.)

[rašas galioja: Nuo 2018-02-15

10.2.

Kadastrinius matavimus atliko (kadastro žyma)**SERHIY CHERES**

Daiktas: žemės sklypas Nr. 4400-4882-4836, aprašytas p. 2.1.

[registravimo pagrindas: 2009-03-20 Kvalifikacijos pažymėjimas Nr. 2M-M-903 2017-12-17 Nekilnojamojo daikto kadastro duomenų byla

[rašas galioja: Nuo 2018-02-15

11. Registro pastabos ir nuorodos: įrašų nėra**12. Kita informacija: įrašų nėra****13. Informacija apie duomenų sandoriui tikslinimą: įrašų nėra**

2018-02-15 12:59:50

Dokumentą atspausdino
RegistratorėDANUTĖ
SEMĖNIENĖ

ŽEMĖS SKLYPO PLANAS M 1:1000

Sklypo plotas 11781 m²

Žemės sklypo išdėstymo schema

Tūčiai



Linijų anotacijų lentelė	Atitiktumas
1-5	6.07
5-6	5.89
6-7	4.38
7-9	4.85
9-10	7.89
10-11	6.56
11-12	6.31
12-13	5.03
13-14	7.20

Kadastro:	vietovė	Kapenitį	blokas	sklypas
	Žemės sklypo kadastrinis Nr.	3 2 1 1 8 0 0 0 5		1/2
Galvė, namo Nr.	skl.Nr.	485		
Kaimas (miestas)	Tučių, il.			
Seniūnija	Viešėnų			
Miestas (rajonas)	Mažeikių			
Apskrėtis	Telšių			

Grėtinys	Grėtino žemės sklypo kadastrinis Nr.	Pastabas
1-2		keltas, 4m
2-5		keltas, 4m, riba grėtinio vieturiu
5-12		VZF, riba grėtinio viduriu
12-1	3215/0005.105	geologiskai matuojamas

Naudojamas plotas			
Privati		Valstybinė	
atskirai	benšrai	atskirai	benšrai
ind.	m ²	ind.	m ²

PATIKRAŠIŲ DALIS
MFL žemės kadastrui

Nerūšiuotas žemės sklypas

2017 m. 12 mėn. 19 d. pildytas

Su patvirtintomis vietovės žemės sklypo žemėms, apibrėžtomis 2017 m. spalio mėn. 27 d. žemės sklypo patvirtinimo parengimo akte, ir nustatyta plotu apibrėžta žemės savininkė (fizinio asmens) Mūsų užsakovas VI Mažeikių miškių urėdovų gamybinė bendrovė (jei yra) 2017-10-25 (data)

(parašas)

Nacionalinės žemės tarnybos prie žemės ūkio ministerijos
Mažeikių skyriaus

Patvirtino: (parašas) (pavardė) (viena ar pavardė) (data)

SUBERTAS (parašas) (pavardė) (viena ar pavardė) (data)

2018-01-03
2018-01-04

Tuštinu tikėti
Serhiy Cheres
(parašas)

18 02
12

SERHIY CHERES

individuali veikla

Parasas	S Cheres	Įrašas	2017-10-27
Pareigos		Įrašas	
Motyvacinė		Įrašas	



ŽEMĖS SKLYPO PLANAS M 1:1000

Sklypo plotas 11781 m²

Žemės sklypo kadastro Nr. 3 | 2 | 1 | 6 | 0 | 0 | 5

KOORDINACIŲ ŽINIARŠTIS

Koordinatų sistema LKS-94		Taško Nr.		Kodas		X	Y
Taško Nr.	Kodas	X	Y	X	Y	X	Y
1	R	622282,37	40436,34				
2	R	622286,30	40436,64				
3	R	622295,15	40437,43				
4	R	622305,57	40443,45				
5	R	622304,99	40444,39				
6	R	622302,36	40447,82				
7	R	622300,01	40449,24				
8	R	622286,72	40446,51				
9	R	622281,65	40447,97				
10	S	622284,84	40447,57				
11	P	622351,28	40449,20				
12	R	622289,92	40447,50				
13	R	622346,01	40446,40				
14	R	622342,17	40448,34				

SKLYPO CENTRO KOORDINATĖS	
Koordinatų sistema	Koordinatės XY
Valstybinė LKS-1994	X=6222837 Y=404396
Žemėrašio sistėmė (pardu)	S Chircos (kuris ir pardu) 2M-M-903 (kvalifikacijos patvirtavimo Nr.) 2007-10-06 (data)

Duomenys apie žemės naudojimo apribojimus

Ed. Nr.	Kodas	Aprašymas	Žemės plotas, m ²
1	2	3	4
1	21	301 Žemės sklypai, kuriuose įrengtos valstybių priklausančios matavimų sistemos bei įrenginiai.	2000
2	28	XXVI Mėko naudojimo apribojimai	11781

SERVITUTAS

Ed. Nr.	Kodas	Plotas, m ²

Braukite iš Lietuvos Respublikos administracinių nuostipnių kodekso 112 straipsnio Nuostipnių žemėsnaudoto ribotendikių subūchiomas arba sągūdinimas užtraukta būdą nuo replektasdesinti iki vien- simbio keturmasasimti surų.

VALSTYBĖS ĮMONĖ REGISTRŲ CENTRAS

Vincio Kudirkos g. 18-3, LT-03105 Vilnius, tel. (5) 2688 262, faks. (5) 2688 311, el.p. info@registrucentras.lt

NEKILNOJAMOJO TURTO REGISTRO CENTRINIO DUOMENŲ BANKO IŠRAŠAS

2014-11-21 13:42:13

1. Nekilnojamojo turto registre įregistruotas turtas:

Registro Nr.: 44/1751298

Registro tipas: Žemės sklypas

Sudarymo data: 2014-11-17

Mažeikių r. sav. Viekšnių sen. Tučių II k.

Registro tvarkytojas: Valstybės įmonės Registrų centro Telšių filialas

2. Nekilnojamieji daiktai:

2.1.

Žemės sklypas

Mažeikių r. sav. Viekšnių sen. Tučių II k.

Unikalus Nr.: 4400-3126-9695

Žemės sklypo kadastro numeris: 3218/0006:82 Kapėnų k.v.

Pagrindinė naudojimo paskirtis: Miškų ūkio

Naudojimo būdas: Ūkinių miškų sklypai

Žemės sklypo plotas: 0.7768 ha

Miško žemės plotas: 0.7504 ha

Vandens telkinių plotas: 0.0264 ha

Žemės ūkio naudmenų našumo balas: 0.0

Matavimų tipas: Žemės sklypas suformuotas atliekant kadastrinius matavimus

Indeksuota žemės sklypo vertė: 3493 Lt

Indeksuota žemės sklypo vertė be miško: 2 Lt

Indeksuota miško vertė: 3491 Lt

Indeksuota miško medynų vertė: 2928 Lt

Žemės sklypo vertė: 963 Lt

Vidutinė rinkos vertė: 3682 Lt

Vidutinės rinkos vertės nustatymo data: 2014-11-21

Kadastro duomenų nustatymo data: 2013-10-05

3. Daikto priklausiniai iš kito registro: įrašų nėra

4. Nuosavybė:

4.1.

Nuosavybės teisė

Savininkas: LIETUVOS RESPUBLIKA, a.k. 111105555

Daiktas: žemės sklypas Nr. 4400-3126-9695, aprašytas p. 2.1.

Įregistravimo pagrindas: Nacionalinės žemės tarnybos teritorinio skyriaus vedėjo sprendimas, 2014-09-16, Nr. 35SK-(14.35.110.)-1187

Įrašas galioja: Nuo 2014-11-21

5. Valstybės ir savivaldybių žemės patikėjimo teisė:

5.1.

Valstybinės žemės patikėjimo teisė

Patikėtinis: Nacionalinė žemės tarnyba prie Žemės ūkio ministerijos, a.k. 188704927

Daiktas: žemės sklypas Nr. 4400-3126-9695, aprašytas p. 2.1.

Įregistravimo pagrindas: Nacionalinės žemės tarnybos teritorinio skyriaus vedėjo sprendimas, 2014-09-16, Nr. 35SK-(14.35.110.)-1187

Įrašas galioja: Nuo 2014-11-21

6. Kitos daiktinės teisės: įrašų nėra

7. Juridiniai faktai: įrašų nėra

8. Žymos: įrašų nėra

9. Specialiosios žemės ir miško naudojimo sąlygos:

9.1.

XXVI. Miško naudojimo apribojimai

Daiktas: žemės sklypas Nr. 4400-3126-9695, aprašytas p. 2.1.

[registravimo pagrindas: Nacionalinės žemės tarnybos teritorinio skyriaus vedėjo sprendimas, 2014-09-16, Nr. 35SK-(14.35.110.)-1187

Plotas: 0.7768 ha

[rašas galioja: Nuo 2014-11-21

10. Daikto registravimas ir kadastro žymos:

10.1.

Kadastrinius matavimus atliko (kadastro žyma)

S. Šilingo įmonė, a.k. 180355046

Daiktas: žemės sklypas Nr. 4400-3126-9695, aprašytas p. 2.1.

[registravimo pagrindas: Nekilnojamojo daikto kadastro duomenų byla, 2014-06-12, Nr. 3156

Kvalifikacijos pažymėjimas, Nr. 2M-M-1524

[rašas galioja: Nuo 2014-11-21

10.2.

Suformuotas naujas (daikto registravimas)

Daiktas: žemės sklypas Nr. 4400-3126-9695, aprašytas p. 2.1.

[registravimo pagrindas: Nekilnojamojo daikto kadastro duomenų byla, 2014-06-12, Nr. 3156

Nacionalinės žemės tarnybos teritorinio skyriaus vedėjo sprendimas, 2014-09-16, Nr. 35SK-(14.35.110.)-1187

[rašas galioja: Nuo 2014-11-21

11. Registro pastabos ir nuorodos: įrašų nėra

12. Kita informacija: įrašų nėra

13. Informacija apie duomenų sandoriui tikslinimą: įrašų nėra

2014-11-21 13:42:13

Dokumentą atspausdino: Vyresnioji
registratorė

DALIA
ŠAKALIENĖ



ŽEMĖS SKLYPO PLANAS M 1:1000

Sklypo plotas 7768 m²

Žemės sklypo kadastro Nr.: 3 | 2 | 1 | 8 | 0 | 0 | 0 | 6

KOORDINACIŲ ŽINIARAŠTIS

Taško Nr.	Koordinacių sistema LKS-94		Taško Nr.		Kodas		X	Y
	X	Y	7	R	8	R		
1	6223876.79	404298.57	7	R	6223787.31	404280.18		
2	6223858.49	404302.56	8	R	6223790.44	404279.55		
3	6223768.02	404331.79	9	R	6223794.52	404285.39		
4	6223680.88	404360.44	10	R	6223800.72	404290.26		
5	6223680.35	404360.61	11	R	6223849.38	404295.70		
6	6223661.73	404305.49	12	R	6223876.59	404297.96		

SKLYPO CENTRO KOORDINATĖS

Koordinacių sistema	Koordinatės X/Y	Planšetės nomenklatūra
Valstybinė LKS-1994	6223748 / 404311	40/64-029
Žiniaraštį sudarė:	S. Šilingas, 2M-M-1524	2013-10-16
	<i>S. Šilingas</i>	data

Duomenys apie žemės naudojimo apribojimus

Eli. Nr.	Kod as	Aprašymai	Žemės plotas, m ²
1	2		4
1	26	Miško naudojimo apribojimai (Nr. 343 p. XXVI, red. Nr. 160)	7768



VALSTYBĖS ĮMONĖ REGISTRŲ CENTRAS

Vincio Kudirkos g. 18-3, LT-03105 Vilnius, tel. (5) 2688 262, faks. (5) 2688 311, el.p. info@registrucentras.lt

NEKILNOJAMOJO TURTO REGISTRO CENTRINIO DUOMENŲ BANKO IŠRAŠAS

2014-11-18 16:40:39

1. Nekilnojamojo turto registre įregistruotas turtas:

Registro Nr.: 44/1751432

Registro tipas: Žemės sklypas

Sudarymo data: 2014-11-18

Mažeikių r. sav. Viekšnių sen. Birbiliškės k.

Registro tvarkytojas: Valstybės įmonės Registrų centro Telšių filialas

2. Nekilnojamieji daiktai:

2.1.

Žemės sklypas

Mažeikių r. sav. Viekšnių sen. Birbiliškės k.

Unikalus Nr.: 4400-3127-8483

Žemės sklypo kadastro numeris: 3218/0006:83 Kapėnų k.v.

Pagrindinė naudojimo paskirtis: Miškų ūkio

Naudojimo būdas: Ūkinių miškų sklypai

Žemės sklypo plotas: 2.6158 ha

Miško žemės plotas: 2.4666 ha

Vandens telkinių plotas: 0.1492 ha

Žemės ūkio naudmenų našumo balas: 0.0

Matavimų tipas: Žemės sklypas suformuotas atliekant kadastrinius matavimus

Indeksuota žemės sklypo vertė: 4162 Lt

Indeksuota žemės sklypo vertė be miško: 11 Lt

Indeksuota miško vertė: 4150 Lt

Indeksuota miško medynų vertė: 2299 Lt

Žemės sklypo vertė: 1643 Lt

Vidutinė rinkos vertė: 5009 Lt

Vidutinės rinkos vertės nustatymo data: 2014-11-18

Kadastro duomenų nustatymo data: 2013-11-05

3. Daikto priklausiniai iš kito registro: įrašų nėra

4. Nuosavybė:

4.1.

Nuosavybės teisė

Savininkas: LIETUVOS RESPUBLIKA, a.k. 111105555

Daiktas: žemės sklypas Nr. 4400-3127-8483, aprašytas p. 2.1.

Įregistravimo pagrindas: Nacionalinės žemės tarnybos teritorinio skyriaus vedėjo sprendimas, 2014-08-22, Nr. 35SK-(14.35.110.)-1059

Įrašas galioja: Nuo 2014-11-18

5. Valstybės ir savivaldybių žemės patikėjimo teisė:

5.1.

Valstybinės žemės patikėjimo teisė

Patikėtinis: Nacionalinė žemės tarnyba prie Žemės ūkio ministerijos, a.k. 188704927

Daiktas: žemės sklypas Nr. 4400-3127-8483, aprašytas p. 2.1.

Įregistravimo pagrindas: Nacionalinės žemės tarnybos teritorinio skyriaus vedėjo sprendimas, 2014-08-22, Nr. 35SK-(14.35.110.)-1059

Įrašas galioja: Nuo 2014-11-18

6. Kitos daiktinės teisės : įrašų nėra

7. Juridiniai faktai: įrašų nėra

8. Žymos: įrašų nėra

9. Specialiosios žemės ir miško naudojimo sąlygos:

9.1.

XXIX. Paviršinio vandens telkinių pakrantės apsaugos juostos

- Daiktas: žemės sklypas Nr. 4400-3127-8483, aprašytas p. 2.1.
 Įregistravimo pagrindas: Nacionalinės žemės tarnybos teritorinio skyriaus vedėjo sprendimas, 2014-08-22, Nr. 35SK-(14.35.110.)-1059
 Plotas: 0.30 ha
 Įrašas galioja: Nuo 2014-11-18
- 9.2. **XXIX. Paviršinio vandens telkinių apsaugos zonos**
 Daiktas: žemės sklypas Nr. 4400-3127-8483, aprašytas p. 2.1.
 Įregistravimo pagrindas: Nacionalinės žemės tarnybos teritorinio skyriaus vedėjo sprendimas, 2014-08-22, Nr. 35SK-(14.35.110.)-1059
 Plotas: 2.3158 ha
 Įrašas galioja: Nuo 2014-11-18
- 9.3. **XXVI. Miško naudojimo apribojimai**
 Daiktas: žemės sklypas Nr. 4400-3127-8483, aprašytas p. 2.1.
 Įregistravimo pagrindas: Nacionalinės žemės tarnybos teritorinio skyriaus vedėjo sprendimas, 2014-08-22, Nr. 35SK-(14.35.110.)-1059
 Plotas: 2.4666 ha
 Įrašas galioja: Nuo 2014-11-18
- 9.4. **XXI. Žemės sklypai, kuriuose įrengtos valstybei priklausančios melioracijos sistemos bei įrenginiai**
 Daiktas: žemės sklypas Nr. 4400-3127-8483, aprašytas p. 2.1.
 Įregistravimo pagrindas: Nacionalinės žemės tarnybos teritorinio skyriaus vedėjo sprendimas, 2014-08-22, Nr. 35SK-(14.35.110.)-1059
 Plotas: 0.1492 ha
 Įrašas galioja: Nuo 2014-11-18
- 9.5. **XIX. Nekilnojamųjų kultūros vertybių teritorija ir apsaugos zonos**
 Daiktas: žemės sklypas Nr. 4400-3127-8483, aprašytas p. 2.1.
 Įregistravimo pagrindas: Nacionalinės žemės tarnybos teritorinio skyriaus vedėjo sprendimas, 2014-08-22, Nr. 35SK-(14.35.110.)-1059
 Plotas: 0.365 ha
 Įrašas galioja: Nuo 2014-11-18

10. Daikto registravimas ir kadastro žymos:

- 10.1. **Kadastrinius matavimus atliko (kadastro žyma) S. Šilingo įmonė, a.k. 180355046**
 Daiktas: žemės sklypas Nr. 4400-3127-8483, aprašytas p. 2.1.
 Įregistravimo pagrindas: Nekilnojamojo daikto kadastro duomenų byla, 2014-02-02, Nr. 3201
 Kvalifikacijos pažymėjimas, Nr. 2M-M-1524
 Įrašas galioja: Nuo 2014-11-18
- 10.2. **Suformuotas naujas (daikto registravimas)**
 Daiktas: žemės sklypas Nr. 4400-3127-8483, aprašytas p. 2.1.
 Įregistravimo pagrindas: Nekilnojamojo daikto kadastro duomenų byla, 2014-02-02, Nr. 3201
 Nacionalinės žemės tarnybos teritorinio skyriaus vedėjo sprendimas, 2014-08-22, Nr. 35SK-(14.35.110.)-1059
 Įrašas galioja: Nuo 2014-11-18

11. Registro pastabos ir nuorodos: įrašų nėra

12. Kita informacija: įrašų nėra

13. Informacija apie duomenų sandoriui tikslinimą: įrašų nėra

2014-11-18 16:40:39

Dokumentą atspausdino: Vyresnioji
 registratorė

DALIA
 ŠAKALIENĖ

Įrašų vedėjas
 VIKTORIJA PASGIRNĖ

ŽEMĖS SKLYPO PLANAS M 1:1000

Sklypo plotas 26158 m²

Žemės sklypo kadastro Nr.: 3 2 1 8 0 0 0 6

KOORDINACIŲ ŽINIARAŠTIS

Taško Nr./Kodas		Koordinatų sistema LKS-94		Taško Nr./Kodas		X		Y	
1	R	6223263.53	13	R	6223183.19	405618.86	405536.41		
2	R	6223270.78	14	R	6223179.51	405615.25	405517.44		
3	R	6223351.73	15	R	6223171.95	405574.92	405484.39		
4	R	6223355.61	16	R	6223167.13	405573.85	405449.49		
5	R	6223362.36	17	R	6223172.33	405576.50	405447.41		
6	R	6223366.62	18	R	6223184.19	405583.28	405437.60		
7	R	6223384.51	19	R	6223188.55	405618.10	405426.10		
8	R	6223388.34	20	R	6223203.11	405622.36	405427.36		
9	R	6223393.85	21	R	6223212.69	405624.37	405433.13		
10	R	6223389.86	22	R	6223217.72	405628.51	405441.63		
11	R	6223385.15	23	R	6223227.56	405646.46	405502.27		
12	R	6223204.55							

SKLYPO CENTRO KOORDINATĖS

Koordinatų sistema	Koordinatės X/Y	Planšetės nomenklatūra
Valstybinė LKS-1994	6223221 / 405596	41/64-032
Žiniaraštį sudarė:	<i>S. Silingas</i>	2013-11-13
panašas	S. Silingas, 2M-M-1524	2013-11-13
	<small>x, y, panašas, matavimo kaitinamasis koeficientas, palyginimo Nr.</small>	<small>data</small>

Duomenys apie žemės naudojimo apribojimus

Eil. Nr.	Kodas	Aprašymai	Žemės plotas, m ²
1	19	Neturintys kultūros vertybių teritorija ir apsaugos zonos (Nr. 343 p. XX, red. Nr. 1640)	3650
2	21	Žemės skl. įrengimo vadybos prižiūrimas medžiagos skl. bei įrengimai (Nr. 343 p. XX, red. Nr. 1640)	1492
3	26	Miesto naudojimo apribojimai (Nr. 343 p. XX, red. Nr. 1640)	24666
4	63	Paviršinio vandens telkinių apsaugos zonos ir paviršinio vandens įėjimo (Nr. 343 p. XX, str. 126, str. 127, red. Nr. 1640)	23158
5	64	Rezonanso zonos, techninių apsaugos zonų, paviršinio vandens įėjimo (Nr. 343 p. XX, str. 126, str. 127, red. Nr. 1640)	3000

S. Silingas, 2013-11-13

Ištrauka iš Lietuvos Respublikos Administracinių teisių pažeidimų kodekso:

47 straipsnis. Pastovių žemė naudota ribotų skilčių sunaikinimas arba godinimas – užtraukia baudą nuo dviejų šimtų penkiasdešimties iki penkių šimtų litų.



VALSTYBĖS ĮMONĖ REGISTRŲ CENTRAS
Vincu Kudirkos g. 18-3, 03105 Vilnius, tel. (8 5) 2688 262, faks. (8 5) 2688 311, el.p. info@registrucentras.lt

NEKILNOJAMOJO TURTO REGISTRO CENTRINIO DUOMENŲ BANKO IŠRAŠA

2017-05-08 08:3

1. Nekilnojamojo turto registre įregistruotas turtas:

Registro Nr.: 44/1432401
Registro tipas: Žemės sklypas
Sudarymo data: 2011-06-09

Mažeikių r. sav., Vieکشnių sen., Rekečių k.
Registro tvarkytojas: Valstybės įmonės Registrų centro Telšių filialas

2. Nekilnojamieji daiktai:

2.1.

Žemės sklypas
Mažeikių r. sav., Vieکشnių sen., Rekečių k.

Unikalus daikto numeris: 4400-2180-6406
Žemės sklypo kadastro numeris ir kadastro vietovės pavadinimas: 3238/0006:217 Pakalupio k.v.

Daikto pagrindinė naudojimo paskirtis: Miškų ūkio
Žemės sklypo naudojimo būdas: Ūkinių miškų sklypai

Žemės sklypo plotas: 88.9819 ha
Miško žemės plotas: 85.7656 ha
Kelių plotas: 1.4669 ha

Vandens telkinių plotas: 1.7494 ha
Nusausintos žemės plotas: 88.9819 ha

Žemės ūkio naudmenų našumo balas: 11.9

Matavimų tipas: Žemės sklypas suformuotas atliekant kadastrinius matavimus

Indeksuota žemės sklypo vertė: 125536 Eur
Indeksuota miško vertė: 125536 Eur

Indeksuota miško medynų vertė: 112094 Eur
Žemės sklypo vertė: 31754 Eur

Sklypo vertė be miško žemės ir medynų: 0 Eur

Miško žemės ir medynų vertė: 31754 Eur
Miško medynų vertė: 23353 Eur

Vidutinė rinkos vertė: 166000 Eur

Vidutinės rinkos vertės nustatymo data: 2016-02-26
Vidutinės rinkos vertės nustatymo būdas: Masinis vertinimas
Kadastro duomenų nustatymo data: 2016-02-26

3. Daikto priklausiniai iš kito registro: įrašų nėra

4. Nuosavybė:

4.1.

Nuosavybės teisė

Savininkas: LIETUVOS RESPUBLIKA, a.k. 111105555

Daiktas: žemės sklypas Nr. 4400-2180-6406, aprašytas p. 2.1.
[registravimo pagrindas: 2011-05-16 Nacionalinės žemės tarnybos teritorinio žemėtvarkos skyriaus vedėjo įsakymas Nr. 35VJ-578
2017-04-21 Nacionalinės žemės tarnybos teritorinio skyriaus vedėjo sprendimas Nr. 35SK-361-(14.35.110.)
[rašas galioja: Nuo 2017-05-08

5. Valstybės ir savivaldybių žemės patikėjimo teisė:

5.1.

Valstybinės žemės patikėjimo teisė

Patikėtinis: Valstybės įmonė Mažeikių miškų urėdija, a.k. 166484784

Daiktas: žemės sklypas Nr. 4400-2180-6406, aprašytas p. 2.1.
[registravimo pagrindas: 2011-09-28 Priėmimo - perdavimo aktas Nr. 35MŽP-3
2017-04-21 Nacionalinės žemės tarnybos teritorinio skyriaus vedėjo sprendimas Nr. 35SK-361-(14.35.110.)
[rašas galioja: Nuo 2017-05-08

6. Kitos daiktinės teisės:

Žemės sklypo planas M1:2000

Sklypo plotas 15581 m²

Žemės sklypo kadastro Nr.:

6	1	1	0	0	0	1	4		
---	---	---	---	---	---	---	---	--	--

KOORDINACIJŲ ŽINIARAŠTIS

Koordinacijų sistema LKS-94						
Taško Nr.	Kodas	X	Y	Taško Nr./Kodas	X	Y
1	R	6250035.01	388269.51			
2	R	6250080.80	388230.67			
3	R	6250020.37	388126.11			
4	R	6250020.09	388125.62			
5	R	6250027.68	388114.29			
6	R	6250061.74	388078.87			
7	R	6250083.47	388056.86			
8	R	6250090.09	388051.49			
9	R	6250096.89	388090.37			
10	R	6250101.21	388109.16			
11	R	6250118.02	388179.11			
12	R	6250123.33	388206.60			
13	R	6250128.20	388226.57			
14	R	6250135.97	388250.78			
15	R	6250134.65	388262.28			
16	R	6250129.11	388267.96			
17	R	6250126.98	388270.48			
18	R	6250118.43	388278.36			
19	R	6250104.74	388286.03			
20	R	6250095.68	388291.00			
21	R	6250087.04	388295.87			
22	R	6250056.41	388321.55			
23	R	6250055.48	388319.30			
SKLYPO CENTRO KOORDINATĖS						
Koordinacijų sistema		Koordinatės X/Y				
Valstybinė LKS-1994		6250078/388187				
Žiniaraščių sudorė:		S. Jucevičius		2M-M-1565		2013.11.19
		(parasas)		(validacijos pažymėjimo Nr.)		(data)

Atrodo, ši lentelė yra išspausdinta iš elektroninio dokumento.

47 Kūrinys. Pastabų žemėlapis išspausdintas yra pridėtas - atitinkamo būdu nuo šio žemėlapio išspausdinti ir įrašyti šie.

Duomenys apie žemės naudojimo apribojimus

El. Kod Nr. os	Aprašymai	Žemės plotas, m ²
1 2	3	4
1 2	II. Kelių apsaugos zonos	2150
2 6	VI. Elektros linijų apsaugos zonos	5628
3 14	XIV. Gamybinių ir komunalinių objektų sanitarinės apsaugos ir taršos poveikio zonos	15581
4 26	XXVI. Miško naudojimo apribojimai	11763
5 28	XXXVIII. Vandens telkiniai	2148

Servitutai

El. Kod Nr. os	Aprašymai	Plotas m ²
1 203	Kelio servitutas - teisė važiuoti transporto priemonėmis (tarnaujantis daiktas), sklype kod. Nr.: 6110/0014.	224

6.1. Kelio servitutas - teisė važiuoti
 (tarnaujantis)
 Daiktas: žemės sklypas Nr. 4400-2100-6
 Registravimo pagrindas: 2011-05-16 Nacionalinės žemės ūkio
 žemėtvarkos skyriaus vedėjo įsakymas, 2017-04-21 Nacionalinės žemės ūkio
 skyriaus vedėjo sprendimas Nr. 35SK
 Plotas: 1.4669 ha
 Įrašas galioja: Nuo 2017-05-08

7. Juridiniai faktai: įrašų nėra

8. Žymos: įrašų nėra

9. Specialiosios žemės ir miško naudojimo sąlygos:
 9.1. XXVI. Miško naudojimo apribojimai
 Daiktas: žemės sklypas Nr. 4400-2180-6406, aprašytas p. 2.1.
 Registravimo pagrindas: 2017-04-21 Nacionalinės žemės ūkio teritorinio
 skyriaus vedėjo sprendimas Nr. 35SK-361-(14.35.110.)
 Plotas: 85.5547 ha
 Įrašas galioja: Nuo 2017-05-08

9.2. XXI. Žemės sklypai, kuriuose įrengtos valstybei
 priklausančios melioracijos sistemos bei įrenginiai
 Daiktas: žemės sklypas Nr. 4400-2180-6406, aprašytas p. 2.1.
 Registravimo pagrindas: 2017-04-21 Nacionalinės žemės ūkio teritorinio
 skyriaus vedėjo sprendimas Nr. 35SK-361-(14.35.110.)
 Plotas: 88.9819 ha
 Įrašas galioja: Nuo 2017-05-08

9.3. III. Geležinkelio kelių ir jų įrenginių apsaugos zona
 Daiktas: žemės sklypas Nr. 4400-2180-6406, aprašytas p. 2.1.
 Registravimo pagrindas: 2017-04-21 Nacionalinės žemės ūkio teritorinio
 skyriaus vedėjo sprendimas Nr. 35SK-361-(14.35.110.)
 Plotas: 2.6058 ha
 Įrašas galioja: Nuo 2017-05-08

10. Daikto registravimas ir kadastro žymos:
 10.1. Kadastrinius matavimus atliko (kadastro žyma)
 NIJOLĖ SONGAILIENĖ
 Daiktas: žemės sklypas Nr. 4400-2180-6406, aprašytas p. 2.1.
 Registravimo pagrindas: 2008-07-25 Kvalifikacijos pažymėjimas Nr. 2M-M-571
 2016-02-26 Nekilnojamojo daikto kadastro duomenų byla
 Nr. -
 Įrašas galioja: Nuo 2017-05-08

10.2. Kadastro duomenų tikslinimas (daikto registravimas)
 Daiktas: žemės sklypas Nr. 4400-2180-6406, aprašytas p. 2.1.
 Registravimo pagrindas: 2016-02-26 Nekilnojamojo daikto kadastro duomenų byla
 Nr. -
 2017-04-21 Nacionalinės žemės ūkio teritorinio
 skyriaus vedėjo sprendimas Nr. 35SK-361-(14.35.110.)
 Įrašas galioja: Nuo 2017-05-08

10.3. Suformuotas naujas (daikto registravimas)
 Daiktas: žemės sklypas Nr. 4400-2180-6406, aprašytas p. 2.1.
 Registravimo pagrindas: 2008-05-24 Nekilnojamojo daikto kadastro duomenų byla
 Nr. -
 2011-05-16 Nacionalinės žemės ūkio teritorinio
 žemėtvarkos skyriaus vedėjo įsakymas Nr. 35V]-578
 Įrašas galioja: Nuo 2011-06-22

11. Registro pastabos ir nuorodos: įrašų nėra


12. Kita informacija:

Archyvinės bylos Nr.: 61/1432401

13. Informacija apie duomenų sandoriui tikslinimą: įrašų nėra

2017-05-08 08:38:15

Dokumentą atspausdino Vyresnioji
registratore



A handwritten signature in black ink, appearing to be "Dalia Šakalienė".

DALIA
ŠAKALIENĖ

ZĒMĒS SKLYPO PLANAS M 1:10000

Sklypo platība 889819 m²

Zemēs sklypa kadastrā Nr. 3 2 3 0 0 0 6 0 2 1 7

KOORDINĀCIŪ ZINĀRĀSTIS

Koordināciju sistēma LKS-94		Y		X		Tasko Nr.	Kods	Y	X	Y
Tasko Nr.	Kods	Y	X	Y	X					
1	R	6239242.28	406866.43	39	R	6240093.12	407122.77			
2	R	6239508.05	406677.39	40	R	6240076.52	407199.51			
3	R	6239786.00	406464.09	41	R	6240067.79	407267.69			
4	R	6239804.96	406398.70	42	R	6240058.50	407315.29			
5	R	6239862.22	406391.69	43	R	6240056.90	407327.78			
6	R	6239872.77	406387.42	44	R	6240054.76	407337.82			
7	R	6239690.24	406373.92	45	R	6240051.46	407382.96			
8	R	6239916.06	406352.67	46	R	6240042.23	407451.64			
9	R	6239827.14	406344.45	47	R	6240034.00	407493.77			
10	R	6239941.67	406336.18	48	R	6240028.86	407538.06			
11	R	6239958.00	406329.77	49	R	6240023.33	407557.68			
12	R	6239981.68	406320.76	50	R	6240019.12	407590.43			
13	R	6240007.84	406309.20	51	R	6240008.57	407652.95			
14	R	6240018.67	406307.56	52	R	6239993.51	407738.30			
15	R	6240029.10	406302.32	53	R	6239980.67	407817.81			
16	R	6240029.98	406300.76	54	R	6239971.57	407839.52			
17	R	6240078.42	406282.28	55	R	6239971.05	407852.06			
18	R	6240127.19	406263.37	56	R	6239968.42	407880.84			
19	R	6240135.61	406259.81	57	R	6239963.77	407910.93			
20	R	6240157.85	406251.79	58	R	6239955.17	407957.55			
21	R	6240164.40	406254.68	59	R	6239943.06	408033.07			
22	R	6240168.68	406284.04	60	R	6239887.35	407983.36			
23	R	6240169.34	406345.16	61	R	6239841.52	407942.47			
24	R	6240172.22	406432.50	62	R	6239804.24	407910.38			
25	R	6240173.81	406472.19	63	R	6239757.41	407864.66			
26	R	6240175.22	406512.52	64	R	6239712.61	407783.46			
27	R	6240177.99	406560.55	65	R	6239663.89	407729.85			
28	R	6240178.22	406619.05	66	R	6239644.44	407656.21			
29	R	6240177.26	406667.20	67	R	6239607.45	407687.86			
30	R	6240170.39	406703.80	68	R	6239580.06	407536.51			
31	R	6240194.15	406730.48	69	R	6239419.28	407234.50			
32	R	6240159.09	406730.48	70	R	6239356.14	407114.64			
33	R	6240153.08	406769.73	71	R	6239340.84	407088.41			
34	R	6240138.11	406854.95	72	R	6239342.16	407085.60			
35	R	6240121.55	406953.54	73	R	6239262.92	406935.87			
36	R	6240108.68	407028.28	74	R					
37	R	6240106.94	407038.90							
38	R	6240103.69	407053.92							

SKLYPO CENTRO KOORDINĀTES

Koordināciju sistēma	LKS-94	Koordinātes XY	
Valstība	LKS-1994	X=6239794	
Zinārsti vadītājs	N. Songailiņe (paraksts)	Y=407060	
		2M-M-571	2014.12.17 (dat)

Šī ir Latvijas Administratīvo teritoriālo iedalījuma likuma 17. panta 1. daļā noteiktā valsts zemes kadastra sistēmas LKS-94 koordinātes. Pasūtītājam jānodrošina zemes gabala robežu precizitāti un jānodrošina zemes gabala robežu precizitāti, kas ir nepieciešamas zemes gabala izstrādei un izstrādes laikā.

Datums pēc zemes naudojuma apribojuma

El. Nr.	Kods	Aprīkojums	Zemes platība m ²
1	2	3	4
1	3	III. Gaļcūkniecības keliņi ir ja ieviegti apsejages zonas	26059
2	21	XXI. Zemes sklypa, kuriose ieviegti prakausēšanas meliorācijas sistēmas bei ieviegti	809819
3	26	XXV. Mēķo naudojuma apribojums	85547

SEKŪRĪTĪBAS

El. Nr.	Kods	Aprīkojums	Platība, m ²
1	203	Kelīa aprīkojums - taisnā virzienā transporta priekšmeti (arīnaujantis daikts)	14689



VALSTYBĖS ĮMONĖ REGISTRŲ CENTRAS
 Vinco Kudirkos g. 18-3, LT-03105 Vilnius, tel. (5) 2688 262, faks. (5) 2688 311, el.p. info@registrucentras.lt

NEKILNOJAMOJO TURTO REGISTRO CENTRINIO DUOMENŲ BANKO IŠRAŠAS

2014-08-18 15:14:24

1. Nekilnojamojo turto registre įregistruotas turtas:

Registro Nr.: **44/1724374**
 Registro tipas: **Žemės sklypas**
 Sudarymo data: **2014-08-04**
Mažeikių r. sav. Vieکشnių sen. Ašvėnų k.
 Registro tvarkytojas: **Valstybės įmonės Registrų centro Telšių filialas**

2. Nekilnojamieji daiktai:

2.1. **Žemės sklypas**
Mažeikių r. sav. Vieکشnių sen. Ašvėnų k.
 Unikalus Nr.: **4400-3035-2142**
 Kadastrinis Nr.: **3248/0002:31 Santeklių k.v.**
 Pagrindinė naudojimo paskirtis: **Miškų ūkio**
 Naudojimo būdas: **Ūkinių miškų sklypai**
 Žemės sklypo plotas: **3.8038 ha**
 Miško žemės plotas: **3.6984 ha**
 Vandens telkinių plotas: **0.1054 ha**
 Žemės ūkio naudmenų našumo balas: **38.3**
 Matavimų tipas: **Žemės sklypas suformuotas atliekant kadastrinius matavimus**
 Indeksuota žemės sklypo vertė: **7520 Lt**
 Indeksuota žemės sklypo vertė be miško: **8 Lt**
 Indeksuota miško vertė: **7512 Lt**
 Indeksuota miško medynų vertė: **4906 Lt**
 Žemės sklypo vertė: **2656 Lt**
 Kadastro duomenų nustatymo data: **2013-10-05**

3. Daikto priklausiniai iš kito registro: įrašų nėra

4. Nuosavybė:

4.1. **Nuosavybės teisė**
 Savininkas: **LIETUVOS RESPUBLIKA, a.k. 111105555**
 Daiktas: **žemės sklypas Nr. 4400-3035-2142, aprašytas p. 2.1.**
 Įregistravimo pagrindas: **Nacionalinės žemės tarnybos teritorinio skyriaus vedėjo sprendimas, 2014-07-25, Nr. 35SK-(14.35.110.)-965**
 Įrašas galioja: **Nuo 2014-08-18**

5. Valstybės ir savivaldybių žemės patikėjimo teisė:

5.1. **Valstybinės žemės patikėjimo teisė**
 Patikėtinis: **Nacionalinė žemės tarnyba prie Žemės ūkio ministerijos, a.k. 188704927**
 Daiktas: **žemės sklypas Nr. 4400-3035-2142, aprašytas p. 2.1.**
 Įregistravimo pagrindas: **Nacionalinės žemės tarnybos teritorinio skyriaus vedėjo sprendimas, 2014-07-25, Nr. 35SK-(14.35.110.)-965**
 Įrašas galioja: **Nuo 2014-08-18**

6. Kitos daiktinės teisės : įrašų nėra

7. Juridiniai faktai: įrašų nėra

8. Žymos: įrašų nėra

9. Specialiosios žemės ir miško naudojimo sąlygos:

9.1. **XXVI. Miško naudojimo apribojimai**
 Daiktas: **žemės sklypas Nr. 4400-3035-2142, aprašytas p. 2.1.**
 Įregistravimo pagrindas: **Nacionalinės žemės tarnybos teritorinio skyriaus vedėjo sprendimas, 2014-07-25, Nr. 35SK-(14.35.110.)-965**
 Plotas: **3.6984 ha**

[rašas galioja: Nuo 2014-08-18

10. Daikto registravimas ir kadastro žymos:

10.1.

Suformuotas naujas (daikto registravimas)

Daiktas: žemės sklypas Nr. 4400-3035-2142, aprašytas p. 2.1.

[registravimo pagrindas: Nekilnojamojo daikto kadastro duomenų byla, 2014-05-23 Nacionalinės žemės tarnybos teritorinio skyriaus vedėjo sprendimas, 2014-07-25, Nr. 35SK-(14.35.110.)-965

[rašas galioja: Nuo 2014-08-18

10.2.

Kadastrinius matavimus atliko (kadastro žyma)

S. Šilingo įmonė, a.k. 180355046

Daiktas: žemės sklypas Nr. 4400-3035-2142, aprašytas p. 2.1.

[registravimo pagrindas: Nekilnojamojo daikto kadastro duomenų byla, 2014-05-23 Kvalifikacijos pažymėjimas, Nr. 2M-M-1524

[rašas galioja: Nuo 2014-08-18

11. Registro pastabos ir nuorodos: [rašų nėra

12. Kita informacija: [rašų nėra

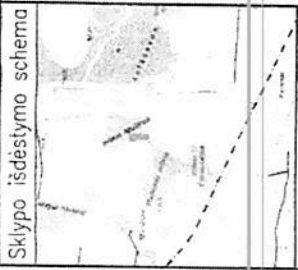
13. Informacija apie duomenų sandoriui tikslinimą: [rašų nėra

2014-08-18 15:14:24

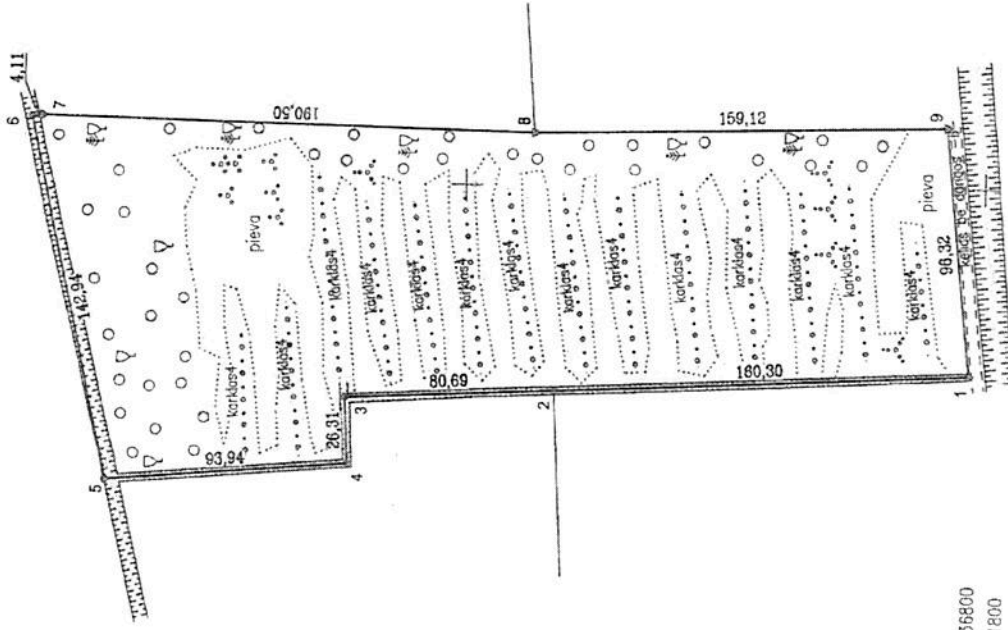
Dokumentą atspausdino: Vyresnioji
registratorė



SIMONA
ČIVINSKĖ



ŽEMĖS SKLYPO PLANAS M 1:2000
Sklypo plotas=38038 m²



Kadastro:	vietaivė	Samtelkių	blokas	sklypas			
Žemės sklypo kadastro Nr.:	3	2	4	8	0	0	2
Gatvė, namo Nr.	Ašvėnų						
Kaimas (miestelis)	Viekšnių						
Miestas (ajonas)	Mažeikių						
Miestas (ajonas)	Telšių						
Apskritis	Telšių						
Gretinymė	Gretimo žemės sklypo kadastro Nr.	Pastabas					
1-2	3248/0002:0149	riba - grėivė viduriu					
2-5	3248/0002:0142	riba griovio viduriu					
5-8	3248/0002:0150	geodeziniai matavimai					
8-9	3248/0002:0010	ARTŪRAS AMŽENIS					
9,1		kelias be dangos					
Su paženklinimais vietovėje žemės sklypo ribomis, aprašytomis žemės sklypo paženklinimo - parodomu akte 2013-10-05 Nr. 3159, ir nustatytu plotu sutinku. Žemės savininkas (naudotojas):							
Vardas ir pavardė (pavadinimas)							
Parašas							
Data							

PAIKRAAHLIKIA
Mikavaiškos m.šmėnis
Nedujus Lemežis
2013 m. 11 mėn. 07 d.
S. Šilingas
14 m 07 d. 2013

REGISTRACIJOS PARDAVĖTOJAS
KASŠILINGO ŽEMELYS
VI REGISTRO CENTRO TELŠIŲ FILIALE
SABALĖ LUDAS-ŠCHENK
pateiktas 2013 m. 11 mėn. 07 d.

Nacionalinės žemės tarnybos prie Žemės ūkio ministerijos
Mažeikių skykus

Patikrino: Vyriausioji specialistė Mažeikių skykus S. Šilingas
Suderino: Mažeikių skykus vedėjo pavaduotoja S. Šilingas
Vedėjas Z. Šimkus Ona Brižinskaitė (parabos) (data) 2013.10.07

S. ŠILINGO MONE 180355046
Telšių r. sav., Pavaigės k.
Telefonas 8 69839691, elektroninis paštas Schilingas@gmail.com

Pareigos inž. V. pavarde S. Šilingas Data 2013.10.07 A.V.

X=6236800
Y=411800



VALSTYBĖS ĮMONĖ REGISTRŲ CENTRAS
 Vinco Kudirkos g. 18-3, LT-03105 Vilnius, tel. (5) 2688 262, faks. (5) 2688 311, el.p. info@registrucentras.lt

NEKILNOJAMOJO TURTO REGISTRO CENTRINIO DUOMENŲ BANKO IŠRAŠAS

2014-11-18 13:46:12

1. Nekilnojamojo turto registre įregistruotas turtas:

Registro Nr.: 44/1751222
 Registro tipas: Žemės sklypas
 Sudarymo data: 2014-11-17
 Mažeikių r. sav. Vieکشnių sen. Ašvėnų k.
 Registro tvarkytojas: Valstybės įmonės Registrų centro Telšių filialas

2. Nekilnojamieji daiktai:

2.1. Žemės sklypas
 Mažeikių r. sav. Vieکشnių sen. Ašvėnų k.
 Unikalus Nr.: 4400-3126-5928
 Žemės sklypo kadastro numeris: 3248/0002:35 Santeklių k.v.
 Pagrindinė naudojimo paskirtis: Miškų ūkio
 Naudojimo būdas: Ūkinių miškų sklypai
 Žemės sklypo plotas: 6.1799 ha
 Miško žemės plotas: 5.8939 ha
 Vandens telkinių plotas: 0.2860 ha
 Žemės ūkio naudmenų našumo balas: 0.0
 Matavimų tipas: Žemės sklypas suformuotas atliekant kadastrinius matavimus
 Indeksuota žemės sklypo vertė: 9426 Lt
 Indeksuota žemės sklypo vertė be miško: 19 Lt
 Indeksuota miško vertė: 9406 Lt
 Indeksuota miško medynų vertė: 5074 Lt
 Žemės sklypo vertė: 3777 Lt
 Vidutinė rinkos vertė: 11714 Lt
 Vidutinės rinkos vertės nustatymo data: 2014-11-18
 Kadastro duomenų nustatymo data: 2013-10-05

3. Daikto priklausiniai iš kito registro: įrašų nėra

4. Nuosavybė:

4.1. Nuosavybės teisė
 Savininkas: LIETUVOS RESPUBLIKA, a.k. 111105555
 Daiktas: žemės sklypas Nr. 4400-3126-5928, aprašytas p. 2.1.
 Įregistravimo pagrindas: Nacionalinės žemės tarnybos teritorinio skyriaus vedėjo sprendimas, 2014-10-01, Nr. 35SK-(14.35.110.)-1241
 Įrašas galioja: Nuo 2014-11-18

5. Valstybės ir savivaldybių žemės patikėjimo teisė:

5.1. Valstybinės žemės patikėjimo teisė
 Patikėtinis: Nacionalinė žemės tarnyba prie Žemės ūkio ministerijos, a.k. 188704927
 Daiktas: žemės sklypas Nr. 4400-3126-5928, aprašytas p. 2.1.
 Įregistravimo pagrindas: Nacionalinės žemės tarnybos teritorinio skyriaus vedėjo sprendimas, 2014-10-01, Nr. 35SK-(14.35.110.)-1241
 Įrašas galioja: Nuo 2014-11-18

6. Kitos daiktinės teisės : įrašų nėra

7. Juridiniai faktai: įrašų nėra

8. Žymos: įrašų nėra

9. Specialiosios žemės ir miško naudojimo sąlygos:

9.1. XXVI. Miško naudojimo apribojimai
 Daiktas: žemės sklypas Nr. 4400-3126-5928, aprašytas p. 2.1.

[registravimo pagrindas: Nacionalinės žemės tarnybos teritorinio skyriaus vedėjo sprendimas, 2014-10-01, Nr. 35SK-(14.35.110.)-1241

Plotas: 5.8939 ha

[rašas galioja: Nuo 2014-11-18

9.2.

XXI. Žemės sklypai, kuriuose įrengtos valstybei

priklausančios melioracijos sistemos bei įrenginiai

Daiktas: žemės sklypas Nr. 4400-3126-5928, aprašytas p. 2.1.

[registravimo pagrindas: Nacionalinės žemės tarnybos teritorinio skyriaus vedėjo sprendimas, 2014-10-01, Nr. 35SK-(14.35.110.)-1241

Plotas: 0.286 ha

[rašas galioja: Nuo 2014-11-18

10. Daikto registravimas ir kadastro žymos:

10.1.

Kadastrinius matavimus atliko (kadastro žyma)

S. Šilingo įmonė, a.k. 180355046

Daiktas: žemės sklypas Nr. 4400-3126-5928, aprašytas p. 2.1.

[registravimo pagrindas: Nekilnojamojo daikto kadastro duomenų byla, 2013-11-13, Nr. 3160

Kvalifikacijos pažymėjimas, Nr. 2M-M-1524

[rašas galioja: Nuo 2014-11-18

10.2.

Suformuotas naujas (daikto registravimas)

Daiktas: žemės sklypas Nr. 4400-3126-5928, aprašytas p. 2.1.

[registravimo pagrindas: Nekilnojamojo daikto kadastro duomenų byla, 2013-11-13, Nr. 3160

Nacionalinės žemės tarnybos teritorinio skyriaus vedėjo sprendimas, 2014-10-01, Nr. 35SK-(14.35.110.)-1241

[rašas galioja: Nuo 2014-11-18

11. Registro pastabos ir nuorodos: įrašų nėra

12. Kita informacija: įrašų nėra

13. Informacija apie duomenų sandoriui tikslinimą: įrašų nėra

2014-11-18 13:46:12

Dokumentą atspausdino: Vyresnioji
registratorė



DALIA
ŠAKALIENĖ

[Handwritten signature]

Registracijos departamentas
Valstybinis žemės kadastras
Vilnius

ŽEMĖS SKLYPO PLANAS M 1:2000

Sklypo plotas 61799 m²

Žemės sklypo kadastra Nr.: 3 | 2 | 4 | 8 | 0 | 0 | 2

KOORDINACIŲ ŽINIARAŠTIS

Koordinacių sistema LKS-94

taško Nr.	Kodas	X	Y	Taško Nr.	Kodas	X	Y
1	R	6237423.49	411367.94	10	R	6237491.53	411789.52
2	R	6237431.50	411367.24	11	R	6237329.76	411806.01
3	R	6237478.04	411367.53	12	R	6237334.61	411756.92
4	R	6237550.46	411369.73	13	R	6237280.82	411757.38
5	R	6237551.74	411371.83	14	R	6237280.95	411714.78
6	R	6237554.32	411384.48	15	R	6237435.49	411720.00
7	R	6237559.63	411719.62	16	R	6237430.00	411654.24
8	R	6237554.30	411720.60	17	R	6237418.80	411520.14
9	R	6237498.40	411730.84	18	R	6237423.12	411371.92

SKLYPO CENTRO KOORDINATĖS

Koordinacių sistema	Koordinatės X/Y	Planšetės nomenklatūra
Valstybinė LKS-1994	6237492 / 411601	42/67-12
Žiniaraštį sudarė:	<i>[Signature]</i>	S. Šlingas, 2M-IV-1524
	parašas	data
	v. parašas, matulėlio kvadrato pažymėjimo nr.	2013-10-24

Duomenys apie žemės naudojimo apribojimus

Eil. Nr.	Kod.	Aprašymai	Žemės plotas, m ²
1	2		4
1	21	Žemės skl. įrengtas vėlybės pritaikymo medžiagos skl. bei įrenginiai (Nr. 343 p. XII, red. Nr. 1640)	2860
2	26	Miško naudojimo apribojimai (Nr. 343 p. XIII, red. Nr. 1640)	58939



VALSTYBĖS ĮMONĖ REGISTRŲ CENTRAS
Vincio Kudirkos g. 18-3, LT-03105 Vilnius, tel. (5) 2688 262, faks. (5) 2688 311, el.p. info@registrucentras.lt

NEKILNOJAMOJO TURTO REGISTRO CENTRINIO DUOMENŲ BANKO IŠRAŠAS

2014-09-09 09:19:40

1. Nekilnojamojo turto registre įregistruotas turtas:

Registro Nr.: 44/1733497
Registro tipas: Žemės sklypas
Sudarymo data: 2014-09-08
Mažeikių r. sav. Viešnių sen. Uogiškių k.
Registro tvarkytojas: Valstybės įmonės Registrų centro Telšių filialas

2. Nekilnojamoji daiktai:

2.1. Žemės sklypas
Mažeikių r. sav. Viešnių sen. Uogiškių k.
Unikalus Nr.: 4400-3063-6203
Žemės sklypo kadastro numeris: 3248/0004:95 Santeklių k.v.
Pagrindinė naudojimo paskirtis: Miškų ūkio
Naudojimo būdas: Apsauginių miškų sklypai
Žemės sklypo plotas: 27.0817 ha
Miško žemės plotas: 26.5410 ha
Vandens telkinių plotas: 0.5407 ha
Žemės ūkio naudmenų našumo balas: 0.0
Matavimų tipas: Žemės sklypas suformuotas atliekant kadastrinius matavimus
Indeksuota žemės sklypo vertė: 101102 Lt
Indeksuota žemės sklypo vertė be miško: 38 Lt
Indeksuota miško vertė: 101064 Lt
Indeksuota miško medynų vertė: 82277 Lt
Žemės sklypo vertė: 28907 Lt
Vidutinė rinkos vertė: 108477 Lt
Vidutinės rinkos vertės nustatymo data: 2014-09-09
Kadastro duomenų nustatymo data: 2013-10-04

3. Daikto priklausiniai iš kito registro: įrašų nėra

4. Nuosavybė:

4.1. Nuosavybės teisė
Savininkas: LIETUVOS RESPUBLIKA, a.k. 111105555
Daiktas: žemės sklypas Nr. 4400-3063-6203, aprašytas p. 2.1.
[registravimo pagrindas: Nacionalinės žemės tarnybos teritorinio skyriaus vedėjo sprendimas, 2014-08-26, Nr. 35SK-(14.35.110.)-1077
[rašas galioja: Nuo 2014-09-09

5. Valstybės ir savivaldybių žemės patikėjimo teisė:

5.1. Valstybinės žemės patikėjimo teisė
Patikėtinis: Nacionalinė žemės tarnyba prie Žemės ūkio ministerijos, a.k. 188704927
Daiktas: žemės sklypas Nr. 4400-3063-6203, aprašytas p. 2.1.
[registravimo pagrindas: Nacionalinės žemės tarnybos teritorinio skyriaus vedėjo sprendimas, 2014-08-26, Nr. 35SK-(14.35.110.)-1077
[rašas galioja: Nuo 2014-09-09

6. Kitos daiktinės teisės : įrašų nėra

7. Juridiniai faktai: įrašų nėra

8. Žymos: įrašų nėra

9. Specialiosios žemės ir miško naudojimo sąlygos:

9.1. XXIX. Paviršinio vandens telkinių apsaugos zonos
Daiktas: žemės sklypas Nr. 4400-3063-6203, aprašytas p. 2.1.

[registravimo pagrindas: Nacionalinės žemės tarnybos teritorinio skyriaus vedėjo sprendimas, 2014-08-26, Nr. 35SK-(14.35.110.)-1077

Plotas: 0.2278 ha

[rašas galioja: Nuo 2014-09-09

9.2.

XXI. Žemės sklypai, kuriuose įrengtos valstybei priklausančios melioracijos sistemos bei įrenginiai

Daiktas: žemės sklypas Nr. 4400-3063-6203, aprašytas p. 2.1.

[registravimo pagrindas: Nacionalinės žemės tarnybos teritorinio skyriaus vedėjo sprendimas, 2014-08-26, Nr. 35SK-(14.35.110.)-1077

Plotas: 0.5407 ha

[rašas galioja: Nuo 2014-09-09

9.3.

XXXIV. Nacionaliniai ir regioniniai parkai

Daiktas: žemės sklypas Nr. 4400-3063-6203, aprašytas p. 2.1.

[registravimo pagrindas: Nacionalinės žemės tarnybos teritorinio skyriaus vedėjo sprendimas, 2014-08-26, Nr. 35SK-(14.35.110.)-1077

Plotas: 27.0817 ha

[rašas galioja: Nuo 2014-09-09

9.4.

XXVI. Miško naudojimo apribojimai

Daiktas: žemės sklypas Nr. 4400-3063-6203, aprašytas p. 2.1.

[registravimo pagrindas: Nacionalinės žemės tarnybos teritorinio skyriaus vedėjo sprendimas, 2014-08-26, Nr. 35SK-(14.35.110.)-1077

Plotas: 26.541 ha

[rašas galioja: Nuo 2014-09-09

9.5.

II. Kelių apsaugos zonos

Daiktas: žemės sklypas Nr. 4400-3063-6203, aprašytas p. 2.1.

[registravimo pagrindas: Nacionalinės žemės tarnybos teritorinio skyriaus vedėjo sprendimas, 2014-08-26, Nr. 35SK-(14.35.110.)-1077

Plotas: 0.1791 ha

[rašas galioja: Nuo 2014-09-09

10. Daikto registravimas ir kadastro žymos:

10.1.

Kadastrinius matavimus atliko (kadastro žyma)

S. Šilingo įmonė, a.k. 180355046

Daiktas: žemės sklypas Nr. 4400-3063-6203, aprašytas p. 2.1.

[registravimo pagrindas: Kvalifikacijos pažymėjimas, 2011-06-16, Nr. 2M-M-1524 Nekilnojamojo daikto kadastro duomenų byla, 2014-03-04

[rašas galioja: Nuo 2014-09-09

10.2.

Suformuotas naujas (daikto registravimas)

Daiktas: žemės sklypas Nr. 4400-3063-6203, aprašytas p. 2.1.

[registravimo pagrindas: Nekilnojamojo daikto kadastro duomenų byla, 2014-03-04 Nacionalinės žemės tarnybos teritorinio skyriaus vedėjo sprendimas, 2014-08-26, Nr. 35SK-(14.35.110.)-1077

[rašas galioja: Nuo 2014-09-09


11. Registro pastabos ir nuorodos: įrašų nėra

12. Kita informacija: įrašų nėra

13. Informacija apie duomenų sandoriui tikslinimą: įrašų nėra

2014-09-09 09:19:40

Dokumentą atspausdino:
Registratorė

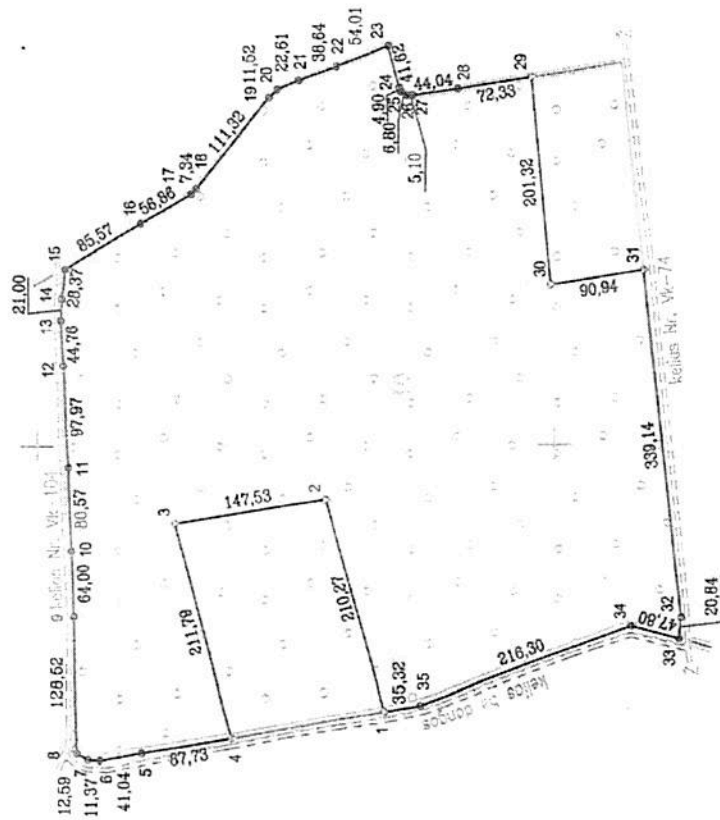


LAIMA
LAZDAUSKIENĖ

Nekilnojamojo turto registro
grupės vedėja
VIKTORIJA PAGOJIENĖ



ŽEMĖS SKLYPO PLANAS M 1:5000
Sklypo plotas=270817 m²




X=6522000
Y=412000

Kadastro:	vietovė	Santaktikų	blokas	sklypas
Žemės sklypo kadastro Nr.:	3	2	4	8
Gatvė, namo Nr.	107. Nr. 506-1			
Kaimas (miestelis)	Uogškių			
Seniūnija	Viekšnių			
Miestas (rajonas)	Mažeikių			
Apskritis	Telsių			
Gretimybė	Gretimo žemės sklypo kadastro Nr.	Postabos		
1-4	3248/0004:0081	JOVITA OTILIA GRIGIENĖ		
4-29	3248/0004:0078	riba griovio viduriu		
29-31	3248/0004:0078	ALGIMANTAS JANKAUSKAS		
31-1		riba griovio viduriu		

Su paženkintomis vietovėse žemės sklypo ribomis, aprašytomis žemės sklypo paženklinimo – parodymo akte 2013-10-04 Nr. 3158,
ir nustatyti platu sutinku, Žemės savininkas (naudotojas):
Vardas ir pavardė (pavadinimas) Parašas Data
VJ Mažeikių miškų urėdija

PATIKRAAULIKTA
MISKAUKAROS INŽINIERIUS
Nerijus Lemėžis
2013 m. 07 mėn. 07 d.
SUDERINTA
MOKŲ URĖDA
Uždaras Partizanas
1007-01-01



SUDERINTA
VIŠKAS REGIONINIS
DIRKAKČIA
2013 m. 07 mėn. 10 d.
SUDERINTA
VIŠKAS REGIONINIS
DIRKAKČIA
2013 m. 07 mėn. 10 d.

Redukcija
Nustatoma žemės tarnybos pūn žūm
Mažeikių skyriaus
redukcijos parengimo metu
Ona Brazdžiūskienė
2014-07-28

Nacionalinės žemės tarnybos prie Žemės ūkio ministerijos Mažeikių skyrius	
Patikrino:	Mažeikių skyrius
Vyriausioji specialistė J. Malūkienė	2014-07-28
Suderino:	
Vedėjas Z. Šimkus	(parašas) (data) A.V.
S. ŠILINGO ĮMONĖ 180355046 Telsių r. sav. Pasvalys k.	
Telefonas 8 69839691, elektroninis paštas Schillingas@ymjoni.com	
Pareigos	V. pavardė
Inž.	S. Šilingas
	Data
	2014-07-28
	A.V.

ŽEMĖS SKLYPO PLANAS M 1:5000

Sklypo plotas 270817 m²
 Žemės sklypo kadastro Nr.: 3 2 4 8 0 1 0 0 4

KOORDINACIŲ ŽINIARASTIS

Koordinacių sistema LKS-94						
Taško Nr./Kodas	X	Y	Taško Nr./Kodas	X	Y	Žemės plotas, m ²
1 R	6232165.51	412244.04	19 R	6232275.12	412835.56	4
2 R	6232221.50	412446.72	20 R	6232266.75	412843.48	1791
3 R	6232367.30	412424.20	21 R	6232246.04	412852.55	265410
4 R	6232313.62	412219.33	22 R	6232209.80	412855.97	270817
5 R	6232400.30	412205.85	23 R	6232159.42	412855.44	5407
6 R	6232440.71	412198.65	24 R	6232145.87	412845.18	2728
7 R	6232452.05	412199.42	25 R	6232146.95	412840.66	
8 R	6232462.95	412205.74	26 R	6232140.97	412837.44	
9 R	6232465.31	412334.23	27 R	6232135.87	412837.46	
10 R	6232467.48	412398.19	28 R	6232092.27	412843.72	
11 R	6232470.30	412478.71	29 R	6232020.83	412855.04	
12 R	6232474.86	412576.58	30 R	6232003.27	412654.49	
13 R	6232476.90	412621.30	31 R	6231913.31	412667.76	
14 R	6232475.57	412642.25	32 R	6231878.72	412330.40	
15 R	6232472.37	412670.44	33 R	6231680.88	412309.67	
16 R	6232399.28	412714.94	34 R	6231926.97	412322.37	
17 R	6232350.28	412743.79	35 R	6232130.60	412249.43	
18 R	6232345.11	412749.00				

SKLYPO CENTRO KOORDINATĖS	
Koordinacių sistema	Koordinatės X/Y
Valstybinė LKS-1994	6232175 / 412552
Žiniaraštį sudarė:	S. Šilingas, 2M-H-1524
	v. pavardė, mokinio kvalifikacija pažymėjimo Nr.
	2013-11-15
	data

Duomenys apie žemės naudojimo apribojimus

Et. Nr.	Kod as	Aprašymai	Žemės plotas, m ²
1	2		4
1	02	Felių apsaugos zonos (Nr. 343 p. II)	1791
2	26	Miško naudojimo apribojimai (Nr. 343 p. XXX, red. Nr. 1540)	265410
3	34	Nezoningas ir regioninis perka (Nr. 343 p. XXX, red. Nr. 1135)	270817
4	21	Žemės sklypų piktasavijęs naudojimas (Nr. 343 p. XII, red. Nr. 1540)	5407
5	63	(Nepatvirtinta žemės naudojimo sąlyga)	2728

Handwritten signature



VALSTYBĖS ĮMONĖ REGISTRŲ CENTRAS
 Vinco Kudirkos g. 18-3, LT-03105 Vilnius, tel. (5) 2688 262, faks. (5) 2688 311, el.p. info@registrucentras.lt

NEKILNOJAMOJO TURTO REGISTRO CENTRINIO DUOMENŲ BANKO IŠRAŠAS

2014-11-21 11:35:50

1. Nekilnojamojo turto registre įregistruotas turtas:

Registro Nr.: **44/1751434**
 Registro tipas: **Žemės sklypas**
 Sudarymo data: **2014-11-18**
Mažeikių r. sav. Vieškinių sen. Kegrių k.
 Registro tvarkytojas: **Valstybės įmonės Registrų centro Telšių filialas**

2. Nekilnojamieji daiktai:

2.1. **Žemės sklypas**
Mažeikių r. sav. Vieškinių sen. Kegrių k.
 Unikalus Nr.: **4400-3127-6767**
 Žemės sklypo kadastro numeris: **3250/0002:50 Svirkančių k.v.**
 Pagrindinė naudojimo paskirtis: **Miškų ūkio**
 Naudojimo būdas: **Apsauginių miškų sklypai**
 Žemės sklypo plotas: **21.4256 ha**
 Žemės ūkio naudmenų plotas viso: **7.6848 ha**
 iš jo: pievų ir natūralių ganyklų plotas: **7.6848 ha**
 Miško žemės plotas: **9.6136 ha**
 Vandens telkinių plotas: **0.4733 ha**
 Kitos žemės plotas: **3.6539 ha**
 Žemės ūkio naudmenų našumo balas: **0.0**
 Matavimų tipas: **Žemės sklypas suformuotas atliekant kadastrinius matavimus**
 Indeksuota žemės sklypo vertė: **27093 Lt**
 Indeksuota žemės sklypo vertė be miško: **5390 Lt**
 Indeksuota miško vertė: **21702 Lt**
 Indeksuota miško medynų vertė: **15307 Lt**
 Žemės sklypo vertė: **10555 Lt**
 Vidutinė rinkos vertė: **67207 Lt**
 Vidutinės rinkos vertės nustatymo data: **2014-11-21**
 Kadastro duomenų nustatymo data: **2013-11-04**

3. Daikto priklausiniai iš kito registro: įrašų nėra

4. Nuosavybė:

4.1. **Nuosavybės teisė**
 Savininkas: **LIETUVOS RESPUBLIKA, a.k. 111105555**
 Daiktas: **žemės sklypas Nr. 4400-3127-6767, aprašytas p. 2.1.**
 Įregistravimo pagrindas: **Nacionalinės žemės tarnybos teritorinio skyriaus vedėjo sprendimas, 2014-10-21, Nr. 35SK-(14.35.110.)-1324**
 Įrašas galioja: **Nuo 2014-11-21**

5. Valstybės ir savivaldybių žemės patikėjimo teisė:

5.1. **Valstybinė žemės patikėjimo teisė**
 Patikėtinis: **Nacionalinė žemės tarnyba prie Žemės ūkio ministerijos, a.k. 188704927**
 Daiktas: **žemės sklypas Nr. 4400-3127-6767, aprašytas p. 2.1.**
 Įregistravimo pagrindas: **Nacionalinės žemės tarnybos teritorinio skyriaus vedėjo sprendimas, 2014-10-21, Nr. 35SK-(14.35.110.)-1324**
 Įrašas galioja: **Nuo 2014-11-21**

6. Kitos daiktinės teisės :

6.1. **Kelio servitutas - teisė naudotis pėsčiųjų taku (tarnaujantis)**
 Daiktas: **žemės sklypas Nr. 4400-3127-6767, aprašytas p. 2.1.**
 Įregistravimo pagrindas: **Nacionalinės žemės tarnybos teritorinio skyriaus vedėjo sprendimas, 2014-10-21, Nr. 35SK-(14.35.110.)-1324**
 Plotas: **0.1918 ha**

Žemės sklypo planas M1:5000

Sklypo plotas 227048 m²

Žemės sklypo kadastro Nr.: 6 1 4 7 0 0 0 1

KOORDINAČIŲ ŽINIARAŠTIS

Koordinatinių sistemo LKS-94											
Taško Nr.	Kodas	X	Y	Taško Nr.	Kodas	X	Y	Taško Nr.	Kodas		
1	R	6230653.97	379598.03	34	R	6230356.68	379560.37	67	R	6230141.12	379367.57
2	R	6230742.32	379678.99	35	R	6230340.37	379541.80	68	R	6230140.10	379351.93
3	R	6230790.41	379732.60	36	R	6230292.20	379531.52	69	R	6230127.29	379352.36
4	R	6230856.57	379815.73	37	R	6230243.11	379564.37	70	R	6230110.08	379365.49
5	R	6230888.43	379864.88	38	R	6230212.46	379542.08	71	R	6230106.06	379363.53
6	R	6230891.31	379871.66	39	R	6230192.68	379513.97	72	R	6230104.60	379354.45
7	R	6230884.47	379882.94	40	R	6230187.74	379485.96	73	R	6230107.63	379335.76
8	R	6230810.56	379887.50	41	R	6230185.08	379477.18	74	R	6230120.70	379330.28
9	R	6230759.79	379897.74	42	R	6230163.44	379469.87	75	R	6230132.15	379327.05
10	R	6230728.64	379895.91	43	R	6230144.29	379452.62	76	R	6230147.84	379331.67
11	R	6230700.62	379883.08	44	R	6230129.81	379443.72	77	R	6230154.89	379331.73
12	R	6230670.62	379880.40	45	R	6230109.79	379443.22	78	R	6230161.18	379321.41
13	R	6230650.78	379891.81	46	R	6230097.72	379451.83	79	R	6230184.51	379316.78
14	R	6230625.55	379909.25	47	R	6230082.46	379462.05	80	R	6230173.01	379317.46
15	R	6230609.30	379935.72	48	R	6230079.99	379467.68	81	R	6230185.81	379306.65
16	R	6230621.74	379968.22	49	R	6230072.46	379467.77	82	R	6230187.53	379302.60
17	R	6230629.19	380004.52	50	R	6230066.07	379464.44	83	R	6230185.70	379290.27
18	R	6230626.46	380027.10	51	R	6230060.52	379456.07	84	R	6230196.48	379290.04
19	R	6230616.81	380051.66	52	R	6230062.44	379434.43	85	R	6230202.19	379293.65
20	R	6230587.63	380078.04	53	R	6230066.71	379426.65	86	R	6230202.19	379294.34
21	R	6230473.83	380148.24	54	R	6230076.51	379417.06	87	R	6230201.55	379298.92
22	R	6230421.25	380152.59	55	R	6230076.74	379413.49	88	R	6230209.85	379303.92
23	R	6230400.34	380144.69	56	R	6230071.01	379403.89	89	R	6230215.80	379304.82
24	R	6230381.61	380113.36	57	R	6230071.83	379396.00	90	R	6230221.39	379302.57
25	R	6230384.91	380083.56	58	R	6230074.61	379393.11	91	R	6230225.57	379305.58
26	R	6230415.32	380037.55	59	R	6230100.32	379393.11	92	R	6230310.71	379366.91
27	R	6230454.80	379941.34	60	R	6230114.41	379400.80	93	R	6230405.10	379547.22
28	R	6230461.95	379887.84	61	R	6230125.54	379399.57	94	R	6230552.67	379521.19
29	R	6230457.97	379869.40	62	R	6230128.26	379395.05				
30	R	6230438.30	379839.31	63	R	6230120.87	379385.86				
31	R	6230396.59	379791.67	64	R	6230120.81	379376.05				
32	R	6230337.05	379666.77	65	R	6230125.72	379368.24				
33	R	6230347.11	379624.87	66	R	6230137.40	379371.98				

Duomenys apie žemės naudojimo apribojimus

El. Kod Nr. os	Aprašymai	Žemės plotas, m ²
1 2	3	4
1 26	XXVI. Miško naudojimo apribojimai	190969
2 35	XXV. Kraštovaizdžio draustiniai	227048
3 63	XXIX. Paviršinio vandens telkinių apsaugos zonos ir pakrantės apsaugos juostos; zona 200m	22704
4 64	XXIX. Paviršinio vandens telkinių apsaugos zonos ir pakrantės apsaugos juostos; juosta 5-25m	41386

SKLYPO CENTRO KOORDINATES

Koordinatės X/Y: 6230476/379721

Valstybinė LKS-1994

Žiniaraščių sudaryt.: S. Jucevičius (v. parašas) 2M-M-1565 (kvalifikacijos patvirtinimo Nr.) 2014.05.09 (data)

Atminkite, kad šis žiniaraštis yra tik informacinis ir neturėtų būti naudojamas kaip pagrindinis dokumentas.

47. Atspindis. Pastatų žemėlapis tikslinamas arba patikrinamas - atspindis būna nuo dviejų šimčių penkiasdešimties iki penkių šimčių šiu.

El. Kod Nr. os	Aprašymai	Plotas m ²
1 114	Kelio servitutas - teisė važiuoti transporto priemonėmis, naudotis pėsčiųjų taku, vartyti galvijus (viešpatuojantis daiktas), numatomas	2319

Servitutai

Servituto rūšis

Aprašymas: **Plane pažymėtas - S1 (2m nuo Virvyčios kranto)**
 Įrašas galioja: **Nuo 2014-11-21**

7. **Juridiniai faktai:** įrašų nėra

8. **Žymos:** įrašų nėra

9. **Specialiosios žemės ir miško naudojimo sąlygos:**

- 9.1. **XXIX. Paviršinio vandens telkinių apsaugos zonos**
 Daiktas: žemės sklypas Nr. 4400-3127-6767, aprašytas p. 2.1.
 Įregistravimo pagrindas: Nacionalinės žemės tarnybos teritorinio skyriaus vedėjo sprendimas, 2014-10-21, Nr. 35SK-(14.35.110.)-1324
 Plotas: 21.4256 ha
 Įrašas galioja: Nuo 2014-11-21
- 9.2. **XXVI. Miško naudojimo apribojimai**
 Daiktas: žemės sklypas Nr. 4400-3127-6767, aprašytas p. 2.1.
 Įregistravimo pagrindas: Nacionalinės žemės tarnybos teritorinio skyriaus vedėjo sprendimas, 2014-10-21, Nr. 35SK-(14.35.110.)-1324
 Plotas: 9.6136 ha
 Įrašas galioja: Nuo 2014-11-21
- 9.3. **XXXV. Kraštovaizdžio draustiniai**
 Daiktas: žemės sklypas Nr. 4400-3127-6767, aprašytas p. 2.1.
 Įregistravimo pagrindas: Nacionalinės žemės tarnybos teritorinio skyriaus vedėjo sprendimas, 2014-10-21, Nr. 35SK-(14.35.110.)-1324
 Plotas: 21.4256 ha
 Įrašas galioja: Nuo 2014-11-21
- 9.4. **XXXIV. Nacionaliniai ir regioniniai parkai**
 Daiktas: žemės sklypas Nr. 4400-3127-6767, aprašytas p. 2.1.
 Įregistravimo pagrindas: Nacionalinės žemės tarnybos teritorinio skyriaus vedėjo sprendimas, 2014-10-21, Nr. 35SK-(14.35.110.)-1324
 Plotas: 21.4256 ha
 Įrašas galioja: Nuo 2014-11-21
- 9.5. **XIX. Nekilnojamųjų kultūros vertybių teritorija ir apsaugos zonos**
 Daiktas: žemės sklypas Nr. 4400-3127-6767, aprašytas p. 2.1.
 Įregistravimo pagrindas: Nacionalinės žemės tarnybos teritorinio skyriaus vedėjo sprendimas, 2014-10-21, Nr. 35SK-(14.35.110.)-1324
 Plotas: 18.7163 ha
 Įrašas galioja: Nuo 2014-11-21

10. **Daikto registravimas ir kadastro žymos:**

- 10.1. **Kadastrinius matavimus atliko (kadastro žyma)**
S. Šilingo įmonė, a.k. 180355046
 Daiktas: žemės sklypas Nr. 4400-3127-6767, aprašytas p. 2.1.
 Įregistravimo pagrindas: Nekilnojamojo daikto kadastro duomenų byla, 2013-12-01, Nr. 3219
Kvalifikacijos pažymėjimas, Nr. 2M-M-1524
 Įrašas galioja: Nuo 2014-11-21
- 10.2. **Suformuotas naujas (daikto registravimas)**
 Daiktas: žemės sklypas Nr. 4400-3127-6767, aprašytas p. 2.1.
 Įregistravimo pagrindas: Nekilnojamojo daikto kadastro duomenų byla, 2013-12-01, Nr. 3219
Nacionalinės žemės tarnybos teritorinio skyriaus vedėjo sprendimas, 2014-10-21, Nr. 35SK-(14.35.110.)-1324
 Įrašas galioja: Nuo 2014-11-21


11. **Registro pastabos ir nuorodos:** įrašų nėra

12. **Kita informacija:** įrašų nėra

13. Informacija apie duomenų sandoriui tikslinimą: įrašų nėra

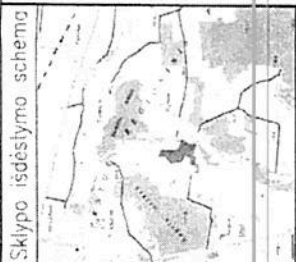
2014-11-21 11:35:50

Dokumentą atspausdino: Vyresnioji
registratorė

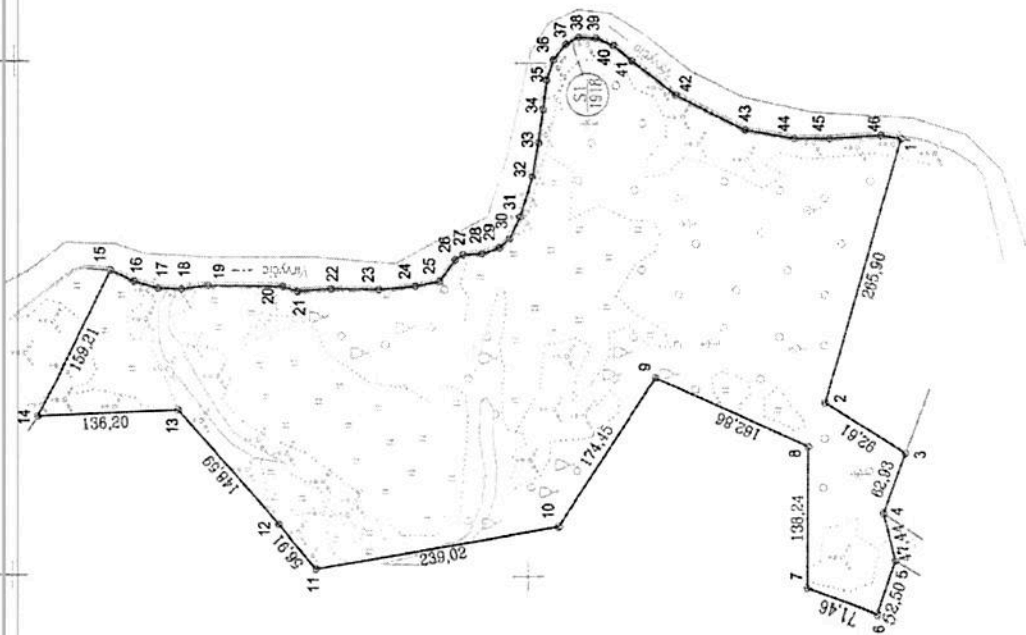


A handwritten signature in black ink, written in a cursive style. The signature is positioned to the right of the circular stamp.

DALIA
ŠAKALIENE



ŽEMĖS SKLYPO PLANAS M 1:5000
Sklypo plotas=214256 m²



Atstumai tarp ribos posūkiu taškų:

- 15-16=23.30m
- 16-17=23.74m
- 17-18=22.80m
- 18-19=26.05m
- 19-20=72.64m
- 20-21=15.00m
- 21-22=32.53m
- 22-23=46.73m
- 23-24=35.28m
- 24-25=24.08m
- 25-26=25.54m
- 26-27=9.17m
- 27-28=17.98m
- 28-29=16.29m
- 29-30=12.85m
- 30-31=23.22m
- 31-32=40.95m
- 32-33=33.13m
- 33-34=32.72m
- 34-35=27.93m
- 35-36=21.12m
- 36-37=19.01m
- 37-38=13.90m
- 38-39=16.77m
- 39-40=18.41m
- 40-41=22.95m
- 41-42=54.03m
- 42-43=74.98m
- 43-44=48.93m
- 44-45=33.89m
- 45-46=49.76m
- 46-1=19.62m

X=6231540
Y=409590

Kadastrinis vietojė	Swirkantių	blokas	sklypas
Žemės sklypo kadastro Nr.:	3 1 2 5 0 1 0 1 0 2		270
Galvė, namo Nr.	A27 Nr. 216-2		
Kaimas (miestelis)	Kegių		
Seniūnija	Viekšnių		
Miestas (rajonas)	Mažeikių		
Apskritis	Telšių		
Greitinybė	Orlino žemės sklypo kadastro Nr.	Pastabas	
1-3		VZF	
3-4	3250/0002:0007	geodeziniai matavimai	
4-5		VZF	
5-14	3250/0002:0060	geodeziniai matavimai	
14-15		VZF	
15-1		Vnyčia	

Su paženklinimais vietovėje žemės sklypo ribomis, aprašytomis žemės sklypo paženklinimo – parodymo akte
2013 m. spalio 04 d., Nr. 3219,
 ir nustatytu plotu sulinku, žemės savininkas (naudotojas):
 Varcas ir pavarde (pavadinimas) Parašas Data
 Vj Mažeikių miškų urėdija

SUBERINTA
 VENTOS BUCHONINIO PARKO
 DIRTISLIA
 2013 m. 12 mėn. 09 d.

PATIKRAAUKTA
 MIŠKAVARDO INŽINIERIUS
 Nerijus Lemežis
 2014 m. 09 mėn. 03 d.

PRITARIU
 Kad šioje pavadėje departamentu pask.
 Kad šioje ministerijos teklimo uzduoties
 pabrėžimo vyriausiosios apskrities
 2014 m. 09 mėn. 03 d.
 2014 m. 09 mėn. 03 d. Nr. 1574

Užduoties vykdymas
 2014 m. 09 mėn. 03 d.



SVILTO RIBOS PAŽYRETO
 KADASTRO ŽEMĖŲ APYDĖ
 VI REGISTRO CENTRO TERITORIJOJE
 2014 m. 10 mėn. 10 d.

Nacionalinės žemės tarnybos prie Žemės ūkio ministerijos
 Mažeikių skyrius

Patikrinęs: Vyriausioji specialistė J. Molikienė 2014-10-10
 Suderino: S. Simkus
 Vėdėjas Z. Simkus

S. ŠILINGO ĮMONE 180355046
 Telšių r. sav., Pasvalys k.
 Telefonas 8 69536931, elektroninis paštas Schilingas@gmail.com

AS TUBS

Paraišius	V. pavardė	Parašas	Data
Inž.	S. Šilingas	<i>S. Šilingas</i>	2014-10-10

ŽEMĖS SKLYPO PLANAS M 1:5000

Sklypo plotas 214256 m²

Žemės sklypo kadastro Nr.: 3 2 5 0 0 0 0 2

KOORDINACIJŲ ŽINIARŠTIS

Tiesio Nr./Kodas		Koordinacių sistema UKS-94		Tiesio Nr./Kodas		X		Y		X		Y		Eil. Kod Nr. os		Duomenys apie žemės naudojimo apribojimus		Žemės plotas, m ²		
1	R	6231641.24	410427.21	24	R	6232110.12	410284.44	1	2	Apraibojimai										4
2	R	6231713.51	410171.32	25	R	6232066.56	410289.41	1	19	Kubų tūris, kultūros vertybių katalogetas ir apsauga žemės (Nr. 343 p. XX, red. 1640)										187163
3	R	6231635.69	410121.11	26	R	6232071.74	410310.21	2	29	Priešais patalpa, laisvų apsaugos žemės ir pakaitos apsaugos įstatymais (Nr. 343 p. XX, str. 136, 31.127, red. Nr. 1640)										214256
4	R	6231656.70	410061.79	27	R	6232064.08	410315.18	3	34	Kvadratiniai ir kvadratiniai plotai (Nr. 343 p. XXX, red. Nr. 1136)										214256
5	R	6231645.38	410015.72	28	R	6232046.12	410316.12	4	35	Kvadratiniai plotai (Nr. 343 p. XXX, red. 1640)										214256
6	R	6231662.49	409965.09	29	R	6232028.72	410321.76	5	26	Visa nuosavybės apribojimai (Nr. 343 p. XXI, red. Nr. 1640)										96136
7	R	6231729.98	409989.59	30	R	6232019.11	410330.29													
8	R	6231723.79	410127.83	31	R	6232008.83	410351.11													
9	R	6231877.51	410196.41	32	R	6231997.36	410390.42													
10	R	6231970.72	410048.95	33	R	6231991.52	410423.03													
11	R	6232205.97	410005.65	34	R	6231987.40	410455.49													
12	R	6232242.07	410050.64	35	R	6231984.05	410483.22													
13	R	6232339.55	410162.79	36	R	6231977.30	410503.23													
14	R	6232475.57	410155.73	37	R	6231965.68	410518.27													
15	R	6232495.63	410298.76	38	R	6231953.43	410524.83													
16	R	6232382.71	410288.65	39	R	6231936.67	410524.16													
17	R	6232359.87	410281.56	40	R	6231919.69	410517.04													
18	R	6232337.08	410280.96	41	R	6231901.88	410502.56													
19	R	6232311.26	410284.40	42	R	6231859.34	410459.25													
20	R	6232238.62	410283.78	43	R	6231792.22	410435.82													
21	R	6232224.39	410279.04	44	R	6231743.94	410427.49													
22	R	6232191.96	410281.58	45	R	6231710.25	410427.49													
23	R	6232145.23	410280.96	46	R	6231666.56	410430.54													

SKLYPO CENTRO KOORDINATĖS		Koordinatės X/Y		Planšetės nomenklatūra	
Koordinacių sistema					
Valstybinė UKS-1994	6232004 / 410259	42/66-3	2013-11-21		
Žiniaraštį sudarė:	<i>[Signature]</i>	S. Šilingas, 2M-M-1524			
pardavė		v. pasėd. mėsūnės kvadratinis plotas/m ²			

Servitutas		Servituto rūšis		Žemės plotas, m ²	
Eil. Kod Nr. os					
1	2	3	4	5	6
1	216	Kelio servitutas - lauk nuomos paslaugų (nuomos) užtikrinimo poreikiais (1/2m nuo Vynčios kaimo) sąprojektuotos slyje Nr 236-2			1918

VALSTYBĖS ĮMONĖ REGISTRŲ CENTRAS

Vincu Kudirkos g. 18-3, LT-03105 Vilnius, tel. (5) 2688 262, faks. (5) 2688 311, el.p. info@registrucentras.lt

NEKILNOJAMOJO TURTO REGISTRO CENTRINIO DUOMENŲ BANKO IŠRAŠAS

2014-05-19 11:03:54

1. Nekilnojamojo turto registre įregistruotas turtas:

Registro Nr.: 44/1702381

Registro tipas: Žemės sklypas

Sudarymo data: 2014-05-09

Mažeikių r. sav. Židikų sen. Juodeikių k.

Registro tvarkytojas: Valstybės įmonės Registrų centro Telšių filialas

2. Nekilnojamieji daiktai:

2.1.

Žemės sklypas

Mažeikių r. sav. Židikų sen. Juodeikių k.

Unikalus Nr.: 4400-2964-3941

Kadastrinis Nr.: 6110/0014:43 Bugenių k.v.

Pagrindinė naudojimo paskirtis: Miškų ūkio

Naudojimo būdas: Apsauginių miškų sklypai

Žemės sklypo plotas: 1.5581 ha

Miško žemės plotas: 1.1763 ha

Kelių plotas: 0.0224 ha

Vandens telkinių plotas: 0.1538 ha

Kitos žemės plotas: 0.2056 ha

Žemės ūkio naudmenų našumo balas: 38.3

Matavimų tipas: Žemės sklypas suformuotas atliekant kadastrinius matavimus

Indeksuota žemės sklypo vertė: 1734 Lt

Indeksuota žemės sklypo vertė be miško: 43 Lt

Indeksuota miško vertė: 1691 Lt

Indeksuota miško medynų vertė: 1104 Lt

Žemės sklypo vertė: 624 Lt

Vidutinė rinkos vertė: 3614 Lt

Vidutinės rinkos vertės nustatymo data: 2014-05-19

Kadastro duomenų nustatymo data: 2013-10-11

3. Daikto priklausiniai iš kito registro: įrašų nėra

4. Nuosavybė:

4.1.

Nuosavybės teisė

Savininkas: LIETUVOS RESPUBLIKA, a.k. 111105555

Daiktas: žemės sklypas Nr. 4400-2964-3941, aprašytas p. 2.1.

[registravimo pagrindas: Nacionalinės žemės tarnybos teritorinio skyriaus vedėjo sprendimas, 2014-04-11, Nr. 35SK-(14.35.110.)-483

[rašas galioja: Nuo 2014-05-19

5. Valstybės ir savivaldybių žemės patikėjimo teisė:

5.1.

Valstybinės žemės patikėjimo teisė

Patikėtinis: Nacionalinė žemės tarnyba prie Žemės ūkio ministerijos, a.k. 188704927

Daiktas: žemės sklypas Nr. 4400-2964-3941, aprašytas p. 2.1.

[registravimo pagrindas: Nacionalinės žemės tarnybos teritorinio skyriaus vedėjo sprendimas, 2014-04-11, Nr. 35SK-(14.35.110.)-483

[rašas galioja: Nuo 2014-05-19

6. Kitos daiktinės teisės:

6.1.

Kelio servitutas - teisė važiuoti transporto priemonėmis (tarnaujantis)

Daiktas: žemės sklypas Nr. 4400-2964-3941, aprašytas p. 2.1.

[registravimo pagrindas: Nacionalinės žemės tarnybos teritorinio skyriaus vedėjo sprendimas, 2014-04-11, Nr. 35SK-(14.35.110.)-483

Plotas: 0.0224 ha

Aprašymas: Plane pažymėta simboliu S.
[rašas galioja: Nuo 2014-05-19

7. Juridiniai faktai: įrašų nėra

8. Žymos: įrašų nėra

9. Specialiosios žemės ir miško naudojimo sąlygos:

9.1.

II. Kelių apsaugos zonos

Daiktas: žemės sklypas Nr. 4400-2964-3941, aprašytas p. 2.1.
[registravimo pagrindas: Nacionalinės žemės tarnybos teritorinio skyriaus vedėjo
sprendimas, 2014-04-11, Nr. 35SK-(14.35.110.)-483

Plotas: 0.215 ha

[rašas galioja: Nuo 2014-05-19

9.2.

XIV. Gamybinių ir komunalinių objektų sanitarinės
apsaugos ir taršos poveikio zonos

Daiktas: žemės sklypas Nr. 4400-2964-3941, aprašytas p. 2.1.
[registravimo pagrindas: Nacionalinės žemės tarnybos teritorinio skyriaus vedėjo
sprendimas, 2014-04-11, Nr. 35SK-(14.35.110.)-483

Plotas: 1.5581 ha

[rašas galioja: Nuo 2014-05-19

9.3.

XXVI. Miško naudojimo apribojimai

Daiktas: žemės sklypas Nr. 4400-2964-3941, aprašytas p. 2.1.
[registravimo pagrindas: Nacionalinės žemės tarnybos teritorinio skyriaus vedėjo
sprendimas, 2014-04-11, Nr. 35SK-(14.35.110.)-483

Plotas: 1.1763 ha

[rašas galioja: Nuo 2014-05-19

9.4.

VI. Elektros linijų apsaugos zonos

Daiktas: žemės sklypas Nr. 4400-2964-3941, aprašytas p. 2.1.
[registravimo pagrindas: Nacionalinės žemės tarnybos teritorinio skyriaus vedėjo
sprendimas, 2014-04-11, Nr. 35SK-(14.35.110.)-483

Plotas: 0.5628 ha

[rašas galioja: Nuo 2014-05-19

9.5.

XXVIII. Vandens telkiniai

Daiktas: žemės sklypas Nr. 4400-2964-3941, aprašytas p. 2.1.
[registravimo pagrindas: Nacionalinės žemės tarnybos teritorinio skyriaus vedėjo
sprendimas, 2014-04-11, Nr. 35SK-(14.35.110.)-483

Plotas: 0.2148 ha

[rašas galioja: Nuo 2014-05-19

10. Daikto registravimas ir kadastro žymos:

10.1.

Kadastrinius matavimus atliko (kadastro žyma)

IĮ "Geolinija", a.k. 300053493

Daiktas: žemės sklypas Nr. 4400-2964-3941, aprašytas p. 2.1.
[registravimo pagrindas: Kvalifikacijos pažymėjimas, 2011-06-16, Nr. 2M-M-1565
Nekilnojamojo daikto kadastro duomenų byla, 2013-11-19,
Nr. 11-19

[rašas galioja: Nuo 2014-05-19

10.2.

Suformuotas naujas (daikto registravimas)

Daiktas: žemės sklypas Nr. 4400-2964-3941, aprašytas p. 2.1.
[registravimo pagrindas: Nekilnojamojo daikto kadastro duomenų byla, 2013-11-19,
Nr. 11-19

Nacionalinės žemės tarnybos teritorinio skyriaus vedėjo
sprendimas, 2014-04-11, Nr. 35SK-(14.35.110.)-483

[rašas galioja: Nuo 2014-05-19

11. Registro pastabos ir nuorodos: įrašų nėra

12. Kita informacija: įrašų nėra

13. Informacija apie duomenų sandoriui tikslinimą: įrašų nėra

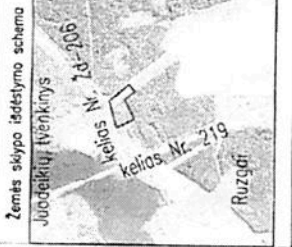
2014-05-19 11:03:54

Dokumentą atspausdino:
Registratorė

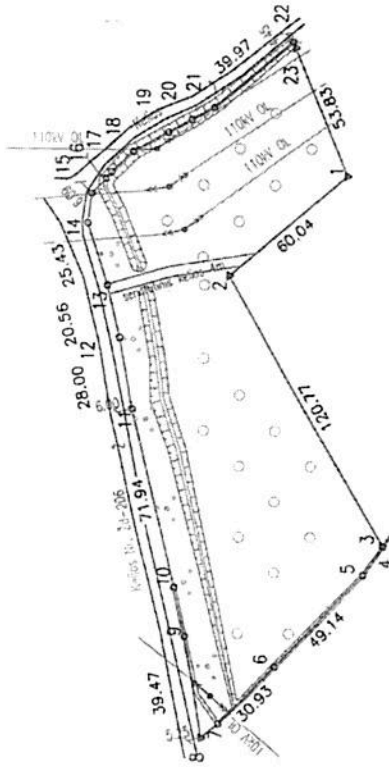


Selina Michnevičienė
Selina Michnevičienė

SELINA
MICHNEVIČIENĖ



Žemės sklypo planas
M1:2000
Sklypo plotas 15581 m²



Brėžinyje nurodyti linijų žilai	greitmybė atstumas, m
3-4	0.56
4-5	13.84
7-8	8.52
9-10	19.28
14-15	11.56
15-16	7.93
16-17	3.70
17-18	11.63
18-19	15.69
19-20	10.33
20-21	9.92
22-23	2.43

X=6250000.00
Y=558000.00

Kadastras:	vietovė	Būgniniai	blokas	sklypas
Žemės sklypo kadastro Nr.:	6	1110	0014	43
Proj. Nr.	392-2			
Kaimas (miestelis)	Jūodėlių			
Seniūnija	ŽŪDĖIKŲ			
Miestas (rajonas)	Mažeikių			
Apskritis				
Greitimo žemės sklypo kadastro Nr.	Pastabos			
1-4	6110/0014:0187 - Aigirdas Ruika			
4-8	6110/0014:0172 UAB "Žemalė agrar"			
8-14	vietinės reikšmės kelias Nr. Žd-206			
14-22	kelias			
22-1	6110/0014:0211 Atlikti kadastriniai matavimai			

Naudojamas plotas					
Privatūs			Valstybinė		
atskiri	bendrai	atskiri	bendrai	atskiri	bendrai
ind. m ²	m ²	ind. m ²	m ²	ind. m ²	m ²
-	-	-	-	-	-

Su paženklinimais vietovėje žemės sklypo ribomis, aprašytomis žemės sklypo paženklinimo - parodymo akte (-uose):
2013.10.11 Nr. 10-11
ir nustatytu plotu sutinku:

Žemės savininkos (naudotojos):

Ind.	Vardas ir pavardė (pavadinimas)	Parašas	Data
	VJ "Mažeikių miškų urėdija"		2014-05-04

PATIKRAATIKIA
Mikrovairas inžinierius
Nerijus Lemčis
2014 m. 05 mėn. 04 d.
Stausis
2014-05-13

Nacionalinės žemės tarnybos prie Žemės ūkio ministerijos
Mažeikių skyrius

Patikrinta: (reikš. vykdymo) specialistė
Suderinta: vedėjas Z. Šimkus
(pareiga) (vaidas, parodė) (parašas) (data) 2014-05-04
AV

geolija
Vyriausybės tarnyba
Vilnius, 2014 m. gegužės 14 d.
86506571

Poreigos	Parašas	Vardas ir pavardė	Data
Matavimas		Stanislavos Jucevičius	2013.11.19
Savininkas		Stanislavos Jucevičius	2013.11.19