

**VALSTYBĖS ĮMONĖ REGISTRŲ CENTRAS**

Lvovo g. 25-101, 09320 Vilnius, tel. (8 5) 2688 262, el. p. info@registrucentras.lt
Duomenys kaupiami ir saugomi Juridinių asmenų registre, kodas 124110246

NEKILNOJAMOJO TURTO REGISTRO DUOMENŲ BAZĖS IŠRAŠAS

2021-03-30 11:30:37

1. Nekilnojamojo turto registre įregistruotas turtas:

Registro Nr.: **44/2602525**
Registro tipas: **Žemės sklypas**
Sudarymo data: **2021-02-05**
Pakruojo r. sav., Linkuvos sen., Dūčių k.

2. Nekilnojamieji daiktai:

2.1.

Žemės sklypas
Pakruojo r. sav., Linkuvos sen., Dūčių k.
Unikalus daikto numeris: **4400-5517-3334**
Žemės sklypo kadastro numeris ir kadastro vietovės
pavadinimas: **6580/0002:21 Triškonių k.v.**
Daikto pagrindinė naudojimo paskirtis: **Miškų ūkio**
Žemės sklypo naudojimo būdas: **Ūkinių miškų sklypai**
Žemės sklypo plotas: **158.3203 ha**
Miško žemės plotas: **99.7589 ha**
Kelių plotas: **0.9753 ha**
Užstatyta teritorija: **6.4760 ha**
Vandens telkinių plotas: **0.6183 ha**
Kitos žemės plotas: **50.4918 ha**
Žemės ūkio naudmenų našumo balas: **33.8**
Matavimų tipas: **Žemės sklypas suformuotas atliekant kadastrinius matavimus**
Indeksuota žemės sklypo vertė: **53285 Eur**
Indeksuota miško vertė: **53285 Eur**
Indeksuota miško medynų vertė: **35347 Eur**
Žemės sklypo vertė: **18575 Eur**
Miško žemės ir medynų vertė: **18575 Eur**
Miško medynų vertė: **7364 Eur**
Vidutinė rinkos vertė: **170347 Eur**
Vidutinės rinkos vertės nustatymo data: **2021-02-05**
Vidutinės rinkos vertės nustatymo būdas: **Masinis vertinimas**
Kadastro duomenų nustatymo data: **2020-08-26**

3. Daikto priklausiniai iš kito registro: įrašų nėra**4. Nuosavybė:**

4.1.

Nuosavybės teisė
Savininkas: **LIETUVOS RESPUBLIKA, a.k. 111105555**
Daiktas: **žemės sklypas Nr. 4400-5517-3334, aprašytas p. 2.1.**
Įregistravimo pagrindas: **2021-01-27 Nacionalinės žemės tarnybos teritorinio skyriaus vedėjo sprendimas Nr. 29SK-78-(14.29.110.)**
Įrašas galioja: **Nuo 2021-02-10**

5. Valstybės ir savivaldybių žemės patikėjimo teisė:

5.1.

Valstybinės žemės patikėjimo teisė
Patikėtinis: **Nacionalinė žemės tarnyba prie Žemės ūkio ministerijos, a.k. 188704927**
Daiktas: **žemės sklypas Nr. 4400-5517-3334, aprašytas p. 2.1.**
Įregistravimo pagrindas: **2021-01-27 Nacionalinės žemės tarnybos teritorinio skyriaus vedėjo sprendimas Nr. 29SK-78-(14.29.110.)**
Įrašas galioja: **Nuo 2021-02-10**

6. Kitos daiktinės teisės:

6.1.

Kelio servitutas - teisė važiuoti transporto priemonėmis, naudotis pėsčiųjų taku, varyti galvijus (tarnaujantis)
Daiktas: **žemės sklypas Nr. 4400-5517-3334, aprašytas p. 2.1.**
Įregistravimo pagrindas: **2021-01-27 Nacionalinės žemės tarnybos teritorinio skyriaus vedėjo sprendimas Nr. 29SK-78-(14.29.110.)**
Plotas: **0.9753 ha**
Aprašymas: **S-1**
Įrašas galioja: **Nuo 2021-02-10**

7. Juridiniai faktai: įrašų nėra**8. Žymos: įrašų nėra****9. Teritorijos, kuriose taikomos specialiosios žemės naudojimo sąlygos:**

9.1.

Miško žemė (M skyrius, trečiasis skirsnis)
Daiktas: **žemės sklypas Nr. 4400-5517-3334, aprašytas p. 2.1.**
Įregistravimo pagrindas: **2021-01-27 Nacionalinės žemės tarnybos teritorinio skyriaus vedėjo sprendimas Nr. 29SK-78-(14.29.110.)**
Plotas: **997589.00 kv. m**
Įrašas galioja: **Nuo 2021-02-05**

9.2.

Paviršinių vandens telkinių pakrantės apsaugos juostos (M skyrius, aštuntasis

skirsnis)Daiktas: **žemės sklypas Nr. 4400-5517-3334, aprašytas p. 2.1.**Įregistravimo pagrindas: **2021-01-27 Nacionalinės žemės tarnybos teritorinio skyriaus vedėjo sprendimas Nr. 29SK-78-(14.29.110.)**Plotas: **11835.00 kv. m**Įrašas galioja: **Nuo 2021-02-05**

9.3.

Paviršinių vandens telkinių apsaugos zonos (VI skyrius, septintasis skirsnis)Daiktas: **žemės sklypas Nr. 4400-5517-3334, aprašytas p. 2.1.**Įregistravimo pagrindas: **2021-01-27 Nacionalinės žemės tarnybos teritorinio skyriaus vedėjo sprendimas Nr. 29SK-78-(14.29.110.)**Plotas: **252890.00 kv. m**Įrašas galioja: **Nuo 2021-02-05**

9.4.

Pelkės ir šaltiniai (VI skyrius, devintasis skirsnis)Daiktas: **žemės sklypas Nr. 4400-5517-3334, aprašytas p. 2.1.**Įregistravimo pagrindas: **2021-01-27 Nacionalinės žemės tarnybos teritorinio skyriaus vedėjo sprendimas Nr. 29SK-78-(14.29.110.)**Plotas: **504918.00 kv. m**Įrašas galioja: **Nuo 2021-02-05****10. Daikto registravimas ir kadastro žymos:**

10.1.

Kadastrinius matavimus atliko (kadastro žyma)**VALDEMAR ŽIVOTKEVIČ**Daiktas: **žemės sklypas Nr. 4400-5517-3334, aprašytas p. 2.1.**Įregistravimo pagrindas: **2014-07-02 Kvalifikacijos pažymėjimas Nr. 2M-M-2064
2020-08-26 Nekilnojamojo daikto kadastro duomenų byla**Įrašas galioja: **Nuo 2021-02-05**

10.2.

Suformuotas naujas (daikto registravimas)Daiktas: **žemės sklypas Nr. 4400-5517-3334, aprašytas p. 2.1.**Įregistravimo pagrindas: **2020-08-26 Nekilnojamojo daikto kadastro duomenų byla
2021-01-27 Nacionalinės žemės tarnybos teritorinio skyriaus vedėjo sprendimas
Nr. 29SK-78-(14.29.110.)**Įrašas galioja: **Nuo 2021-02-05****11. Registro pastabos ir nuorodos:** įrašų nėra**12. Kita informacija:** įrašų nėra**13. Informacija apie duomenų sandoriui tikslinimą:** įrašų nėra

Dokumentą atspausdino

MARTYNAS NARMONTAS

ŽEMĖS SKLYPO PLANAS M 1:10000


Žemės sklypo plotas 1583203 m²

Žemės sklypo kadastro numeris:	kodas	blokas	sklypas
	6 15 8 0 0 0 1 2		

KOORDINAČIŲ ŽINIARAŠTIS

Koordinatinių sistema: LKS-94		X	Y	Taško Nr.	Kodas	X	Y
1	R	6218038.15	493257.21	36	R	6217080.63	494827.28
2	R	6217956.14	493985.31	37	R	6217060.46	494449.05
3	R	6217850.64	494177.51	38	R	6217070.64	494448.53
4	R	6217790.73	494204.20	39	R	6217077.14	494448.20
5	R	6217797.00	494218.53	40	R	6217505.96	494426.28
6	R	6217864.40	494372.68	41	R	6217508.81	494426.13
7	R	6217847.97	494466.03	42	R	6217502.37	494271.95
8	R	6218041.31	494518.25	43	R	6217496.34	494272.33
9	R	6218048.60	494520.22	44	R	6217069.38	494299.03
10	R	6218010.36	494785.71	45	R	6217061.89	494299.50
11	R	6217958.76	494783.72	46	R	6217050.55	494300.20
12	R	6217797.51	494792.29	47	R	6217050.32	494296.21
13	R	6217764.82	495006.27	48	R	6216996.34	493393.63
14	R	6217970.38	495000.96	49	R	6217463.91	493403.27
15	R	6217974.93	495000.84	50	R	6217482.51	493833.75
16	R	6217953.09	495133.24	51	R	6217487.51	493833.63
17	R	6217946.85	495157.31	52	R	6217609.96	493830.68
18	R	6217843.19	495420.80	53	R	6217675.33	493832.46
19	R	6217792.50	495551.34	54	R	6217642.62	493283.02
20	R	6217790.32	495561.86	55	R	6217730.65	493285.88
21	R	6217864.59	495462.95	56	R	6217731.34	493256.69
22	R	6217856.40	495459.37	57	R	6217731.48	493250.89
23	R	6217843.67	495183.88	58	R	6217952.72	493255.45
24	R	6217839.37	495184.36	59	S	6218036.44	494516.93
25	R	6217435.07	495196.08	60	S	6218000.70	494785.34
26	R	6217422.13	495397.57	61	S	6217964.27	495001.12
27	R	6217143.29	495273.86	62	S	6217942.81	495131.06
28	R	6217124.54	495265.49	63	S	6217936.84	495154.07
29	R	6217112.50	495257.06	64	S	6217782.40	495548.35
30	R	6217105.84	495247.52	65	S	6217781.73	495551.55
31	R	6217102.88	495234.34	66	S	6217567.00	495457.45
32	R	6217090.11	495030.60	67	S	6217556.10	495452.81
33	R	6217339.70	495004.91	68	S	6217422.54	495391.19
34	R	6217317.87	494815.65	69	S	6217145.04	495268.07
35	R	6217080.77	494829.75	70	S	6217127.51	495260.25
Žemės sklypo centro koordinatės		Koordinatės X/Y		Darbo LitPOS laikas			
Koordinatinių sistema		X=6217529 Y=494336		Data		2020-07-02 2020-07-02	
Valstybinė LKS-1994				Prisijungta		13:00 13:00	
				Aisijungta		16:00 16:00	
Žiniarašį sudarė:		VALDEMAR ŽIVOTKEVIČ		2M-M-2064		2020-08-26	
		v. pavardė		kval. paž. ar.		parašas	
						data	

Šraukla 8 Lietuvos Respublikos administracinių nusizengimų kodeksu:
112 straipsniu. Nuolatinių žemėnaudojimo riboženklų smarkinimas arba sugadinimas
užtraukia baudą nuo septyniadesimt iki vieno šimto keturiasdešimt eurų.



Duomenys apie teritorijas, kuriose taikomos specialiosios žemės naudojimo sąlygos						
Eilės Nr.	Teritorijos, kurioje specialiosios žemės naudojimo sąlygos, kodas	Teritorijos, kurioje taikomos specialiosios žemės naudojimo sąlygos, pavadinimas	Teritorijos, kurioje specialiosios žemės naudojimo sąlygos, plotas, m ²	Kodas	Taško Nr.	Kodas
1	126	Miško žemė (VI skyrius, trečiasis skirsnis)	997589	S	76	S
2	130	Peikės ir šalinymai (VI skyrius, devintasis skirsnis)	504918	S	77	S
3	163	Paviršinių vandens telkinių apsaugos zonos (VI skyrius, septintasis skirsnis)	252890	S	78	S
4	164	Paviršinių vandens telkinių pakrantės apsaugos juostos (VI skyrius, aštuntasis skirsnis)	11835	S	79	S

Duomenys apie žemės sklypo servitutus		
Eilės Nr.	Servituto kodas	Servituto plotas, m ²
1	214	9753

NEKILNOJAMOJO TURTO REGISTRO DUOMENŲ BAZĖS IŠRAŠAS

2021-03-30 11:09:24

1. Nekilnojamojo turto registre įregistruotas turtas:

Registro Nr.: **44/2609429**
 Registro tipas: **Žemės sklypas**
 Sudarymo data: **2021-03-08**
Pakruojo r. sav., Žeimelio sen., Liesų k.

2. Nekilnojamieji daiktai:

2.1.

Žemės sklypas
Pakruojo r. sav., Žeimelio sen., Liesų k.
 Unikalus daikto numeris: **4400-5513-4168**
 Žemės sklypo kadastro numeris ir kadastro vietovės
 pavadinimas: **6518/0005:85 Griepėdžių k.v.**
 Daikto pagrindinė naudojimo paskirtis: **Miškių ūkio**
 Žemės sklypo naudojimo būdas: **Ūkinių miškų sklypai**
 Žemės sklypo plotas: **8.0890 ha**
 Miško žemės plotas: **4.0650 ha**
 Užstatyta teritorija: **0.0522 ha**
 Kitos žemės plotas: **3.9718 ha**
 Žemės ūkio naudmenų našumo balas: **33.8**
 Matavimų tipas: **Žemės sklypas suformuotas atliekant kadastrinius matavimus**
 Indeksuota žemės sklypo vertė: **5533 Eur**
 Indeksuota miško vertė: **5533 Eur**
 Indeksuota miško medynų vertė: **4584 Eur**
 Žemės sklypo vertė: **1548 Eur**
 Miško žemės ir medynų vertė: **1548 Eur**
 Miško medynų vertė: **955 Eur**
 Vidutinė rinkos vertė: **24384 Eur**
 Vidutinės rinkos vertės nustatymo data: **2021-03-08**
 Vidutinės rinkos vertės nustatymo būdas: **Masinis vertinimas**
 Kadastro duomenų nustatymo data: **2020-08-26**

3. Daikto priklausiniai iš kito registro: įrašų nėra

4. Nuosavybė:

4.1.

Nuosavybės teisė
 Savininkas: **LIETUVOS RESPUBLIKA, a.k. 111105555**
 Daiktas: **žemės sklypas Nr. 4400-5513-4168, aprašytas p. 2.1.**
 Įregistravimo pagrindas: **2020-12-16 Nacionalinės žemės tarnybos teritorinio skyriaus vedėjo sprendimas Nr. 29SK-897-(14.29.110.)**
 Įrašas galioja: **Nuo 2021-03-15**

5. Valstybės ir savivaldybių žemės patikėjimo teisė:

5.1.

Valstybinės žemės patikėjimo teisė
 Patikėtinis: **Nacionalinė žemės tarnyba prie Žemės ūkio ministerijos, a.k. 188704927**
 Daiktas: **žemės sklypas Nr. 4400-5513-4168, aprašytas p. 2.1.**
 Įregistravimo pagrindas: **2020-12-16 Nacionalinės žemės tarnybos teritorinio skyriaus vedėjo sprendimas Nr. 29SK-897-(14.29.110.)**
 Įrašas galioja: **Nuo 2021-03-15**

6. Kitos daiktinės teisės : įrašų nėra

7. Juridiniai faktai: įrašų nėra

8. Žymos: įrašų nėra

9. Teritorijos, kuriose taikomos specialiosios žemės naudojimo sąlygos:

9.1.

Miško žemė (M skyrius, trečiasis skirsnis)
 Daiktas: **žemės sklypas Nr. 4400-5513-4168, aprašytas p. 2.1.**
 Įregistravimo pagrindas: **2020-12-16 Nacionalinės žemės tarnybos teritorinio skyriaus vedėjo sprendimas Nr. 29SK-897-(14.29.110.)**
 Plotas: **40650.00 kv. m**
 Įrašas galioja: **Nuo 2021-03-08**

10. Daikto registravimas ir kadastro žymos:

10.1.

Kadastrinius matavimus atliko (kadastro žyma)
VALDEMAR ŽVOTKEVIČ
 Daiktas: **žemės sklypas Nr. 4400-5513-4168, aprašytas p. 2.1.**
 Įregistravimo pagrindas: **2014-07-02 Kvalifikacijos pažymėjimas Nr. 2M-M-2064**
2020-08-26 Nekilnojamojo daikto kadastro duomenų byla
 Įrašas galioja: **Nuo 2021-03-08**

10.2.

Suformuotas naujas (daikto registravimas)
 Daiktas: **žemės sklypas Nr. 4400-5513-4168, aprašytas p. 2.1.**

Įregistravimo pagrindas: **2020-08-26 Nekilnojamojo daikto kadastro duomenų byla
2020-12-16 Nacionalinės žemės tarnybos teritorinio skyriaus vedėjo sprendimas
Nr. 29SK-897-(14,29.110.)**
Įrašas galioja: **Nuo 2021-03-08**

11. Registro pastabos ir nuorodos: įrašų nėra

12. Kita informacija: įrašų nėra

13. Informacija apie duomenų sandoriui tikslinimą: įrašų nėra

Dokumentą atspausdino

MARTYNAS NARMONTAS


VALSTYBĖS ĮMONĖ REGISTRŲ CENTRAS

Lvovo g. 25-101, 09320 Vilnius, tel. (8 5) 2688 262, el. p. info@registrucentras.lt
Duomenys kaupiami ir saugomi Juridinių asmenų registre, kodas 124110246

NEKILNOJAMOJO TURTO REGISTRO DUOMENŲ BAZĖS IŠRAŠAS

2021-03-30 11:01:24

1. Nekilnojamojo turto registre įregistruotas turtas:

Registro Nr.: **44/2609428**
 Registro tipas: **Žemės sklypas**
 Sudarymo data: **2021-03-08**
Pakruojo r. sav., Žeimelio sen., Liesų k.

2. Nekilnojamieji daiktai:

2.1.

Žemės sklypas
Pakruojo r. sav., Žeimelio sen., Liesų k.
 Unikalus daikto numeris: **4400-5513-5643**
 Žemės sklypo kadastro numeris ir kadastro vietovės
 pavadinimas: **6518/0005:83 Griepėdžių k.v.**
 Daikto pagrindinė naudojimo paskirtis: **Miškų ūkio**
 Žemės sklypo naudojimo būdas: **Ūkinių miškų sklypai**
 Žemės sklypo plotas: **4.8444 ha**
 Miško žemės plotas: **2.2992 ha**
 Kitos žemės plotas: **2.5452 ha**
 Žemės ūkio naudmenų našumo balas: **33.8**
 Matavimų tipas: **Žemės sklypas suformuotas atliekant kadastrinius matavimus**
 Indeksuota žemės sklypo vertė: **1685 Eur**
 Indeksuota miško vertė: **1685 Eur**
 Indeksuota miško medynų vertė: **1296 Eur**
 Žemės sklypo vertė: **513 Eur**
 Miško žemės ir medynų vertė: **513 Eur**
 Miško medynų vertė: **270 Eur**
 Vidutinė rinkos vertė: **13696 Eur**
 Vidutinės rinkos vertės nustatymo data: **2021-03-08**
 Vidutinės rinkos vertės nustatymo būdas: **Masinis vertinimas**
 Kadastro duomenų nustatymo data: **2020-08-26**

3. Daikto priklausiniai iš kito registro: įrašų nėra
4. Nuosavybė:

4.1.

Nuosavybės teisė
 Savininkas: **LIETUVOS RESPUBLIKA, a.k. 111105555**
 Daiktas: **žemės sklypas Nr. 4400-5513-5643, aprašytas p. 2.1.**
 Įregistravimo pagrindas: **2020-12-22 Nacionalinės žemės tarnybos teritorinio skyriaus ve dėjo sprendimas Nr. 29SK-904-(14.29.110.)**
 Įrašas galioja: **Nuo 2021-03-15**

5. Valstybės ir savivaldybių žemės patikėjimo teisė:

5.1.

Valstybinės žemės patikėjimo teisė
 Patikėtinis: **Nacionalinė žemės tarnyba prie Žemės ūkio ministerijos, a.k. 188704927**
 Daiktas: **žemės sklypas Nr. 4400-5513-5643, aprašytas p. 2.1.**
 Įregistravimo pagrindas: **2020-12-22 Nacionalinės žemės tarnybos teritorinio skyriaus ve dėjo sprendimas Nr. 29SK-904-(14.29.110.)**
 Įrašas galioja: **Nuo 2021-03-15**

6. Kitos daiktinės teisės : įrašų nėra
7. Juridiniai faktai: įrašų nėra
8. Žymos: įrašų nėra
9. Teritorijos, kuriose taikomos specialiosios žemės naudojimo sąlygos:

9.1.

Miško žemė (VI skyrius, trečiasis skirsnis)
 Daiktas: **žemės sklypas Nr. 4400-5513-5643, aprašytas p. 2.1.**
 Įregistravimo pagrindas: **2020-12-22 Nacionalinės žemės tarnybos teritorinio skyriaus ve dėjo sprendimas Nr. 29SK-904-(14.29.110.)**
 Plotas: **22992.00 kv. m**
 Įrašas galioja: **Nuo 2021-03-08**

9.2.

Kultūros paveldo objektų ir vietovių teritorijos, jų apsaugos zonos (V skyrius, pirmasis skirsnis)
 Daiktas: **žemės sklypas Nr. 4400-5513-5643, aprašytas p. 2.1.**
 Įregistravimo pagrindas: **2020-12-22 Nacionalinės žemės tarnybos teritorinio skyriaus ve dėjo sprendimas Nr. 29SK-904-(14.29.110.)**
 Plotas: **13721.00 kv. m**
 Įrašas galioja: **Nuo 2021-03-08**

10. Daikto registravimas ir kadastro žymos:

10.1.

Kadastrinius matavimus atliko (kadastro žyma)
VALDEMAR ŽIVOTKEVIČ
 Daiktas: **žemės sklypas Nr. 4400-5513-5643, aprašytas p. 2.1.**

Įregistravimo pagrindas: **2014-07-02 Kvalifikacijos pažymėjimas Nr. 2M-M-2064**
2020-08-26 Nekilnojamojo daikto kadastro duomenų byla
Įrašas galioja: **Nuo 2021-03-08**

10.2.

Suformuotas naujas (daikto registravimas)
Daiktas: **žemės sklypas Nr. 4400-5513-5643, aprašytas p. 2.1.**
Įregistravimo pagrindas: **2020-08-26 Nekilnojamojo daikto kadastro duomenų byla**
2020-12-22 Nacionalinės žemės tarnybos teritorinio skyriaus vedėjo sprendimas
Nr. 29SK-904-(14.29.110.)
Įrašas galioja: **Nuo 2021-03-08**

11. Registro pastabos ir nuorodos: įrašų nėra

12. Kita informacija: įrašų nėra

13. Informacija apie duomenų sandoriui tikslinimą: įrašų nėra

Dokumentą atspausdino

MARTYNAS NARMONTAS

NEKILNOJAMOJO TURTO REGISTRO DUOMENŲ BAZĖS IŠRAŠAS

2021-03-30 11:08:48

1. Nekilnojamojo turto registre įregistruotas turtas:

Registro Nr.: **44/2609431**
 Registro tipas: **Žemės sklypas**
 Sudarymo data: **2021-03-08**
Pakruojo r. sav., Žeimelio sen., Liesų k.

2. Nekilnojamieji daiktai:

2.1.

Žemės sklypas
Pakruojo r. sav., Žeimelio sen., Liesų k.
 Unikalus daikto numeris: **4400-5513-4602**
 Žemės sklypo kadastro numeris ir kadastro vietovės
 pavadinimas: **6518/0005:84 Griepėdžių k.v.**
 Daikto pagrindinė naudojimo paskirtis: **Miškų ūkio**
 Žemės sklypo naudojimo būdas: **Ūkinių miškų sklypai**
 Žemės sklypo plotas: **1.5439 ha**
 Miško žemės plotas: **1.2533 ha**
 Kitos žemės plotas: **0.2906 ha**
 Žemės ūkio naudmenų našumo balas: **33.8**
 Matavimų tipas: **Žemės sklypas suformuotas atliekant kadastrinius matavimus**
 Indeksuota žemės sklypo vertė: **1000 Eur**
 Indeksuota miško vertė: **1000 Eur**
 Indeksuota miško medynų vertė: **730 Eur**
 Žemės sklypo vertė: **321 Eur**
 Miško žemės ir medynų vertė: **321 Eur**
 Miško medynų vertė: **152 Eur**
 Vidutinė rinkos vertė: **2640 Eur**
 Vidutinės rinkos vertės nustatymo data: **2021-03-08**
 Vidutinės rinkos vertės nustatymo būdas: **Masinis vertinimas**
 Kadastro duomenų nustatymo data: **2020-08-26**

3. Daikto priklausiniai iš kito registro: įrašų nėra

4. Nuosavybė:

4.1.

Nuosavybės teisė
 Savininkas: **LIETUVOS RESPUBLIKA, a.k. 111105555**
 Daiktas: **žemės sklypas Nr. 4400-5513-4602, aprašytas p. 2.1.**
 Įregistravimo pagrindas: **2020-12-22 Nacionalinės žemės tarnybos teritorinio skyriaus ve dėjo sprendimas Nr. 29SK-905-(14.29.110.)**
 Įrašas galioja: **Nuo 2021-03-15**

5. Valstybės ir savivaldybių žemės patikėjimo teisė:

5.1.

Valstybinės žemės patikėjimo teisė
 Patikėtinis: **Nacionalinė žemės tarnyba prie Žemės ūkio ministerijos, a.k. 188704927**
 Daiktas: **žemės sklypas Nr. 4400-5513-4602, aprašytas p. 2.1.**
 Įregistravimo pagrindas: **2020-12-22 Nacionalinės žemės tarnybos teritorinio skyriaus ve dėjo sprendimas Nr. 29SK-905-(14.29.110.)**
 Įrašas galioja: **Nuo 2021-03-15**

6. Kitos daiktinės teisės : įrašų nėra

7. Juridiniai faktai: įrašų nėra

8. Žymos: įrašų nėra

9. Teritorijos, kuriose taikomos specialiosios žemės naudojimo sąlygos:

9.1.

Kultūros paveldo objektų ir vietovių teritorijos, jų apsaugos zonos (V skyrius, pirmasis skirsnis)
 Daiktas: **žemės sklypas Nr. 4400-5513-4602, aprašytas p. 2.1.**
 Įregistravimo pagrindas: **2020-12-22 Nacionalinės žemės tarnybos teritorinio skyriaus ve dėjo sprendimas Nr. 29SK-905-(14.29.110.)**
 Plotas: **457.00 kv. m**
 Įrašas galioja: **Nuo 2021-03-08**

9.2.

Miško žemė (M skyrius, trečiasis skirsnis)
 Daiktas: **žemės sklypas Nr. 4400-5513-4602, aprašytas p. 2.1.**
 Įregistravimo pagrindas: **2020-12-22 Nacionalinės žemės tarnybos teritorinio skyriaus ve dėjo sprendimas Nr. 29SK-905-(14.29.110.)**
 Plotas: **12533.00 kv. m**
 Įrašas galioja: **Nuo 2021-03-08**

10. Daikto registravimas ir kadastro žymos:

10.1.

Kadastrinius matavimus atliko (kadastro žyma)
VALDEMAR ŽVOTKEVIČ
 Daiktas: **žemės sklypas Nr. 4400-5513-4602, aprašytas p. 2.1.**

Įregistravimo pagrindas: **2014-07-02 Kvalifikacijos pažymėjimas Nr. 2M-M-2064**
2020-08-26 Nekilnojamojo daikto kadastro duomenų byla
Įrašas galioja: **Nuo 2021-03-08**

10.2.

Suformuotas naujas (daikto registravimas)
Daiktas: **žemės sklypas Nr. 4400-5513-4602, aprašytas p. 2.1.**
Įregistravimo pagrindas: **2020-08-26 Nekilnojamojo daikto kadastro duomenų byla**
2020-12-22 Nacionalinės žemės tarnybos teritorinio skyriaus vedėjo sprendimas
Nr. 29SK-905-(14.29.110.)
Įrašas galioja: **Nuo 2021-03-08**

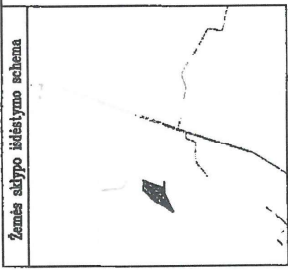
11. Registro pastabos ir nuorodos: įrašų nėra

12. Kita informacija: įrašų nėra

13. Informacija apie duomenų sandoriui tikslinimą: įrašų nėra

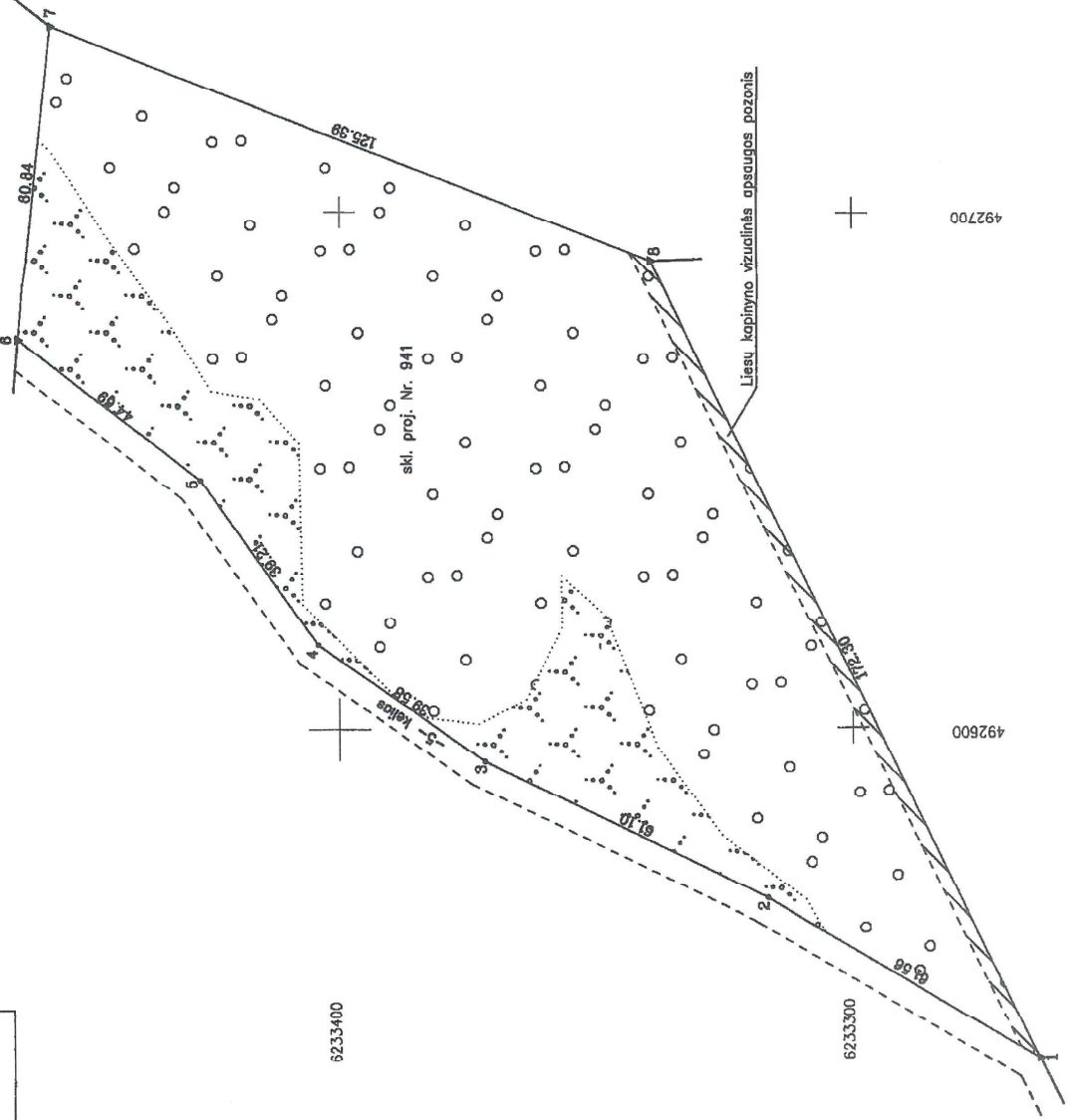
Dokumentą atspausdino

MARTYNAS NARMONTAS



ŽEMĖS SKLYPO PLANAS M 1:1000

Žemės sklypo plotas 15439 m²



Kadastro vietoje pavadinimas		Grįpėdžių			
Žemės sklypo kadastro numeris:		kodas	blokas	sklypas	
		0 5 1 3 0	0 0 0 5		

Savininkystė	Pačiuoju
Sėtinija	Žemėlio
Gyvenamoji vieta	Liesų
Galvė, namo Nr.	SKL proj. Nr. 941

Greitmojė	Greitmo žemės sklypo kadastro Nr.	Pastabas
1-6		kelias
6-7	6518/0005:0018	prel. matavimai
7-8		VŽP
8-1	6518/0005:0020	prel. matavimai

Su pagal 2020 m. birželio mėn. 30 d. atliktą žemės sklypo rėlių patikrinimą-parovymą parengtame žemės sklypo plane išrašytomis ribomis ir apibūdintu žemės sklypo plotu sutinka:

Joniskio registarinio padalinio vadovas

W. Valerijonavičius (tęsus atstovas) (parašas, parašas) 2020.11.18 (parašas)

Kopija tikim

Valdemar Žirbkevičius

INDIVIDUALI S. BUMBLAUSKO ĮMONĖ "MATININKAS"

Rinktinės & 56-18, Vlnitus
 Rinktinės, a. paštas: matininkas@matininkas.lt | telefonas: 12440086

ĮMONĖS ŽYGIAS

Įmonės pavadinimas: S. BUMBLAUSKO INDIVIDUALI ĮMONĖ "MATININKAS"
 Įmonės kodas: A.Y. 301200000
 Adresas: S. Bumblausko g. 56-18, Vlnitus
 Valdemar Žirbkevičius

Vardas, pavardė: Valdemar Žirbkevičius
 Data: 2020-08-26
 2020-08-26

Matininkas - Valdemar Žirbkevičius, pažymėjimo Nr.: 21M-M-2064



NEKILNOJAMOJO TURTO REGISTRO DUOMENŲ BAZĖS IŠRAŠAS

2021-03-30 11:19:04

1. Nekilnojamojo turto registre įregistruotas turtas:

Registro Nr.: **44/2591723**
 Registro tipas: **Žemės sklypas**
 Sudarymo data: **2020-12-22**
Pakruojo r. sav., Žeimelio sen., Rozentalio k.

2. Nekilnojamieji daiktai:

2.1.

Žemės sklypas
Pakruojo r. sav., Žeimelio sen., Rozentalio k.
 Unikalus daikto numeris: **4400-5511-8753**
 Žemės sklypo kadastro numeris ir kadastro vietovės
 pavadinimas: **6550/0003:135 Mikoliškio k.v.**
 Daikto pagrindinė naudojimo paskirtis: **Miškių ūkio**
 Žemės sklypo naudojimo būdas: **Ūkinių miškų sklypai**
 Žemės sklypo plotas: **13.4626 ha**
 Miško žemės plotas: **13.3491 ha**
 Užstatyta teritorija: **0.1135 ha**
 Žemės ūkio naudmenų našumo balas: **33.8**
 Matavimų tipas: **Žemės sklypas suformuotas atliekant kadastrinius matavimus**
 Indeksuota žemės sklypo vertė: **14974 Eur**
 Indeksuota miško vertė: **14974 Eur**
 Indeksuota miško medynų vertė: **11818 Eur**
 Žemės sklypo vertė: **4435 Eur**
 Miško žemės ir medynų vertė: **4435 Eur**
 Miško medynų vertė: **2462 Eur**
 Vidutinė rinkos vertė: **18798 Eur**
 Vidutinės rinkos vertės nustatymo data: **2020-12-22**
 Vidutinės rinkos vertės nustatymo būdas: **Masinis vertinimas**
 Kadastro duomenų nustatymo data: **2020-08-26**

3. Daikto priklausiniai iš kito registro: įrašų nėra

4. Nuosavybė:

4.1.

Nuosavybės teisė
 Savininkas: **LIETUVOS RESPUBLIKA, a.k. 111105555**
 Daiktas: **žemės sklypas Nr. 4400-5511-8753, aprašytas p. 2.1.**
 Įregistravimo pagrindas: **2020-12-14 Nacionalinės žemės tarnybos teritorinio skyriaus vedėjo sprendimas Nr. 29SK-887-(14.29.110.)**
 Įrašas galioja: **Nuo 2021-01-04**

5. Valstybės ir savivaldybių žemės patikėjimo teisė:

5.1.

Valstybinės žemės patikėjimo teisė
 Patikėtinis: **Nacionalinė žemės tarnyba prie Žemės ūkio ministerijos, a.k. 188704927**
 Daiktas: **žemės sklypas Nr. 4400-5511-8753, aprašytas p. 2.1.**
 Įregistravimo pagrindas: **2020-12-14 Nacionalinės žemės tarnybos teritorinio skyriaus vedėjo sprendimas Nr. 29SK-887-(14.29.110.)**
 Įrašas galioja: **Nuo 2021-01-04**

6. Kitos daiktinės teisės : įrašų nėra

7. Juridiniai faktai: įrašų nėra

8. Žymos: įrašų nėra

9. Teritorijos, kuriose taikomos specialiosios žemės naudojimo sąlygos:

9.1.

Paviršinių vandens telkinių apsaugos zonos (VI skyrius, septintasis skirsnis)
 Daiktas: **žemės sklypas Nr. 4400-5511-8753, aprašytas p. 2.1.**
 Įregistravimo pagrindas: **2020-12-14 Nacionalinės žemės tarnybos teritorinio skyriaus vedėjo sprendimas Nr. 29SK-887-(14.29.110.)**
 Plotas: **53427.00 kv. m**
 Įrašas galioja: **Nuo 2020-12-22**

9.2.

Miško žemė (VI skyrius, trečiasis skirsnis)
 Daiktas: **žemės sklypas Nr. 4400-5511-8753, aprašytas p. 2.1.**
 Įregistravimo pagrindas: **2020-12-14 Nacionalinės žemės tarnybos teritorinio skyriaus vedėjo sprendimas Nr. 29SK-887-(14.29.110.)**
 Plotas: **133491.00 kv. m**
 Įrašas galioja: **Nuo 2020-12-22**

9.3.

Paviršinių vandens telkinių pakrantės apsaugos juostos (VI skyrius, aštuntasis skirsnis)
 Daiktas: **žemės sklypas Nr. 4400-5511-8753, aprašytas p. 2.1.**
 Įregistravimo pagrindas: **2020-12-14 Nacionalinės žemės tarnybos teritorinio skyriaus vedėjo sprendimas Nr. 29SK-887-(14.29.110.)**
 Plotas: **2845.00 kv. m**

Įrašas galioja: Nuo 2020-12-22

10. Daikto registravimas ir kadastro žymos:

10.1.

**Kadastrinius matavimus atliko (kadastro žyma)
VALDEMAR ŽVOTKEVIČ**

Daiktas: žemės sklypas Nr. 4400-5511-8753, aprašytas p. 2.1.

Įregistravimo pagrindas: 2014-07-02 Kvalifikacijos pažymėjimas Nr. 2M-M-2064
2020-08-26 Nekilnojamojo daikto kadastro duomenų byla

Įrašas galioja: Nuo 2020-12-22

10.2.

Suformuotas naujas (daikto registravimas)

Daiktas: žemės sklypas Nr. 4400-5511-8753, aprašytas p. 2.1.

Įregistravimo pagrindas: 2020-08-26 Nekilnojamojo daikto kadastro duomenų byla
2020-12-14 Nacionalinės žemės tarnybos teritorinio skyriaus vedėjo sprendimas
Nr. 29SK-887-(14.29.110.)

Įrašas galioja: Nuo 2020-12-22

11. Registro pastabos ir nuorodos: įrašų nėra

12. Kita informacija: įrašų nėra

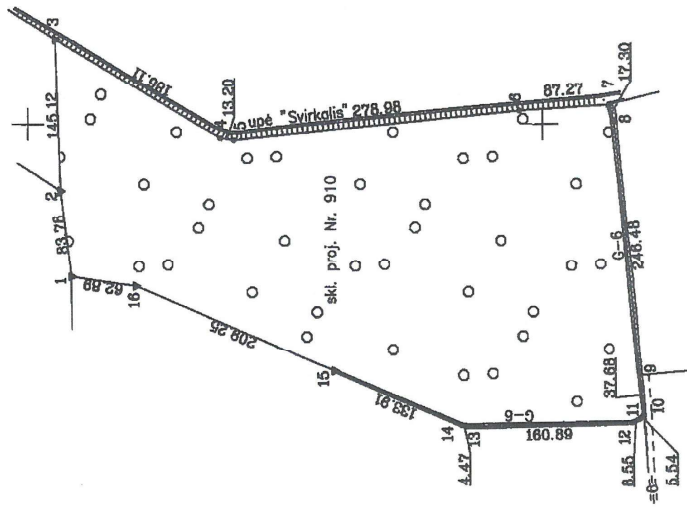
13. Informacija apie duomenų sandoriui tikslinimą: įrašų nėra

Dokumentą atspausdino

MARTYNAS NARMONTAS

ŽEMĖS SKLYPO PLANAS M 1:5000

Žemės sklypo plotas 134626 m²



Kadastrinio višlovės pavadinimas:	Mikrošilktio kodas	blokas	sklypas
Žemės sklypo kadastro numeris:	05500003		

Savivaldybė	Pakruojis
Seniūnija	Žemėlio
Gyvenamoji višlovė	Rozentalio
Galvė, namo Nr.	SEL proj. Nr. 910

Gretimybė	Gretimio žemės sklypo kadastro Nr.	Pastabas
1-2	6623/0004:0010	prel. matavimai
2-3	6623/0004:0018	prel. matavimai
3-7		upė
7-9	6623/0004:0005	prel. matavimai (grėnio viduriai)
9-10		kelias
10-1	6623/0004:0002	prel. matavimai

Su pagal 2020 m. lapos mėn. 01 d. atliktą žemės sklypo ribų pažėklinimą parodyta parengtame žemės sklypo plane išrašyti žemės sklypo ribų pažėklinimo žemės sklypo plotu sutinka:

padalinio vadovo
Rajamantas Bernotas
 (parašas)
 2020.11.18 (data)

Valde ma žiost kevic

INDIVIDUALI S. BUMBLAUSKO ĮMONĖ "MATININKAS"
 Rinktinės š. 56-18, Vilnius
 Įmonės kodas 324400063

Įmonės vadovas: **Valde ma žiost kevic**

Pasirašė	Pasirašė	Vardas, pavardė	Data
Įmonės vadovas	Valde ma žiost kevic	Valde ma žiost kevic	2020-08-26
Matininkas	Valde ma žiost kevic	Valde ma žiost kevic	2020-08-26

Matininko kreditingumo pažymėjimo Nr.: 2M-M-2064



NEKILNOJAMOJO TURTO REGISTRO DUOMENŲ BAZĖS IŠRAŠAS

2021-03-30 11:20:50

1. Nekilnojamojo turto registre įregistruotas turtas:

Registro Nr.: **44/2591724**
Registro tipas: **Žemės sklypas**
Sudarymo data: **2020-12-22**
Pakruojo r. sav., Žeimelio sen., Noreikų k.

2. Nekilnojamieji daiktai:

2.1.

Žemės sklypas
Pakruojo r. sav., Žeimelio sen., Noreikų k.
Unikalus daikto numeris: **4400-5511-5640**
Žemės sklypo kadastro numeris ir kadastro vietovės
pavadinimas: **6550/0003:511 Mikoliškio k.v.**
Daikto pagrindinė naudojimo paskirtis: **Miškų ūkio**
Žemės sklypo naudojimo būdas: **Ūkinių miškų sklypai**
Žemės sklypo plotas: **2.9124 ha**
Miško žemės plotas: **2.8724 ha**
Užstatyta teritorija: **0.0400 ha**
Žemės ūkio naudmenų našumo balas: **33.8**
Matavimų tipas: **Žemės sklypas suformuotas atliekant kadastrinius matavimus**
Indeksuota žemės sklypo vertė: **3907 Eur**
Indeksuota miško vertė: **3907 Eur**
Indeksuota miško medynų vertė: **3312 Eur**
Žemės sklypo vertė: **1062 Eur**
Miško žemės ir medynų vertė: **1062 Eur**
Miško medynų vertė: **690 Eur**
Vidutinė rinkos vertė: **4882 Eur**
Vidutinės rinkos vertės nustatymo data: **2020-12-22**
Vidutinės rinkos vertės nustatymo būdas: **Masinis vertinimas**
Kadastro duomenų nustatymo data: **2020-08-26**

3. Daikto priklausiniai iš kito registro: įrašų nėra

4. Nuosavybė:

4.1.

Nuosavybės teisė
Savininkas: **LIETUVOS RESPUBLIKA, a.k. 111105555**
Daiktas: **žemės sklypas Nr. 4400-5511-5640, aprašytas p. 2.1.**
Įregistravimo pagrindas: **2020-12-14 Nacionalinės žemės tarnybos teritorinio skyriaus vedėjo sprendimas Nr. 29SK-888-(14.29.110.)**
Įrašas galioja: **Nuo 2021-01-04**

5. Valstybės ir savivaldybių žemės patikėjimo teisė:

5.1.

Valstybinės žemės patikėjimo teisė
Patikėtinis: **Nacionalinė žemės tarnyba prie Žemės ūkio ministerijos, a.k. 188704927**
Daiktas: **žemės sklypas Nr. 4400-5511-5640, aprašytas p. 2.1.**
Įregistravimo pagrindas: **2020-12-14 Nacionalinės žemės tarnybos teritorinio skyriaus vedėjo sprendimas Nr. 29SK-888-(14.29.110.)**
Įrašas galioja: **Nuo 2021-01-04**

6. Kitos daiktinės teisės : įrašų nėra

7. Juridiniai faktai: įrašų nėra

8. Žymos: įrašų nėra

9. Teritorijos, kuriose taikomos specialiosios žemės naudojimo sąlygos:

9.1.

Miško žemė (VI skyrius, trečiasis skirsnis)
Daiktas: **žemės sklypas Nr. 4400-5511-5640, aprašytas p. 2.1.**
Įregistravimo pagrindas: **2020-12-14 Nacionalinės žemės tarnybos teritorinio skyriaus vedėjo sprendimas Nr. 29SK-888-(14.29.110.)**
Plotas: **28724.00 kv. m**
Įrašas galioja: **Nuo 2020-12-22**

9.2.

Paviršinių vandens telkinių apsaugos zonos (VI skyrius, septintasis skirsnis)
Daiktas: **žemės sklypas Nr. 4400-5511-5640, aprašytas p. 2.1.**
Įregistravimo pagrindas: **2020-12-14 Nacionalinės žemės tarnybos teritorinio skyriaus vedėjo sprendimas Nr. 29SK-888-(14.29.110.)**
Plotas: **13853.00 kv. m**
Įrašas galioja: **Nuo 2020-12-22**

9.3.

Paviršinių vandens telkinių pakrantės apsaugos juostos (VI skyrius, aštuntasis skirsnis)
Daiktas: **žemės sklypas Nr. 4400-5511-5640, aprašytas p. 2.1.**
Įregistravimo pagrindas: **2020-12-14 Nacionalinės žemės tarnybos teritorinio skyriaus vedėjo sprendimas Nr. 29SK-888-(14.29.110.)**
Plotas: **320.00 kv. m**

Įrašas galioja: Nuo 2020-12-22

10. Daikto registravimas ir kadastro žymos:

10.1.

Kadastrinius matavimus atliko (kadastro žyma)

VALDEMAR ŽVOTKEVIČ

Daiktas: žemės sklypas Nr. 4400-5511-5640, aprašytas p. 2.1.

Įregistravimo pagrindas: 2014-07-02 Kvalifikacijos pažymėjimas Nr. 2M-M-2064

2020-08-26 Nekilnojamojo daikto kadastro duomenų byla

Įrašas galioja: Nuo 2020-12-22

10.2.

Suformuotas naujas (daikto registravimas)

Daiktas: žemės sklypas Nr. 4400-5511-5640, aprašytas p. 2.1.

Įregistravimo pagrindas: 2020-08-26 Nekilnojamojo daikto kadastro duomenų byla

2020-12-14 Nacionalinės žemės tarnybos teritorinio skyriaus vedėjo sprendimas

Nr. 29SK-888-(14.29.110.)

Įrašas galioja: Nuo 2020-12-22

11. Registro pastabos ir nuorodos: įrašų nėra

12. Kita informacija: įrašų nėra

13. Informacija apie duomenų sandoriui tikslinimą: įrašų nėra

Dokumentą atspausdino

MARTYNAS NARMONTAS


VALSTYBĖS ĮMONĖ REGISTRŲ CENTRAS

Lvovo g. 25-101, 09320 Vilnius, tel. (8 5) 2688 262, el. p. info@registrucentras.lt
Duomenys kaupiami ir saugomi Juridinių asmenų registre, kodas 124110246

NEKILNOJAMOJO TURTO REGISTRO DUOMENŲ BAZĖS IŠRAŠAS

2021-03-30 11:19:40

1. Nekilnojamojo turto registre įregistruotas turtas:

Registro Nr.: **44/2592038**
 Registro tipas: **Žemės sklypas**
 Sudarymo data: **2020-12-22**
Pakruojo r. sav., Žeimelio sen., Noreikų k.

2. Nekilnojamieji daiktai:

2.1.

Žemės sklypas
Pakruojo r. sav., Žeimelio sen., Noreikų k.
 Unikalus daikto numeris: **4400-5510-7670**
 Žemės sklypo kadastro numeris ir kadastro vietovės
 pavadinimas: **6550/0003:136 Mikoliškio k.v.**
 Daikto pagrindinė naudojimo paskirtis: **Miškių ūkio**
 Žemės sklypo naudojimo būdas: **Ūkinių miškų sklypai**
 Žemės sklypo plotas: **4.7140 ha**
 Miško žemės plotas: **4.6280 ha**
 Užstatyta teritorija: **0.0860 ha**
 Žemės ūkio naudmenų našumo balas: **33.8**
 Matavimų tipas: **Žemės sklypas suformuotas atliekant kadastrinius matavimus**
 Indeksuota žemės sklypo vertė: **3947 Eur**
 Indeksuota miško vertė: **3947 Eur**
 Indeksuota miško medynų vertė: **2909 Eur**
 Žemės sklypo vertė: **1255 Eur**
 Miško žemės ir medynų vertė: **1255 Eur**
 Miško medynų vertė: **606 Eur**
 Vidutinė rinkos vertė: **5519 Eur**
 Vidutinės rinkos vertės nustatymo data: **2020-12-22**
 Vidutinės rinkos vertės nustatymo būdas: **Masinis vertinimas**
 Kadastro duomenų nustatymo data: **2020-08-26**

3. Daikto priklausiniai iš kito registro: įrašų nėra
4. Nuosavybė:

4.1.

Nuosavybės teisė
 Savininkas: **LIETUVOS RESPUBLIKA, a.k. 111105555**
 Daiktas: **žemės sklypas Nr. 4400-5510-7670, aprašytas p. 2.1.**
 Įregistravimo pagrindas: **2020-12-14 Nacionalinės žemės tarnybos teritorinio skyriaus ve dėjo sprendimas Nr. 29SK-886-(14.29.110.)**
 Įrašas galioja: **Nuo 2021-01-04**

5. Valstybės ir savivaldybių žemės patikėjimo teisė:

5.1.

Valstybinės žemės patikėjimo teisė
 Patikėtinis: **Nacionalinė žemės tarnyba prie Žemės ūkio ministerijos, a.k. 188704927**
 Daiktas: **žemės sklypas Nr. 4400-5510-7670, aprašytas p. 2.1.**
 Įregistravimo pagrindas: **2020-12-14 Nacionalinės žemės tarnybos teritorinio skyriaus ve dėjo sprendimas Nr. 29SK-886-(14.29.110.)**
 Įrašas galioja: **Nuo 2021-01-04**

6. Kitos daiktinės teisės : įrašų nėra
7. Juridiniai faktai: įrašų nėra
8. Žymos: įrašų nėra
9. Teritorijos, kuriose taikomos specialiosios žemės naudojimo sąlygos:

9.1.

Miško žemė (VI skyrius, trečiasis skirsnis)
 Daiktas: **žemės sklypas Nr. 4400-5510-7670, aprašytas p. 2.1.**
 Įregistravimo pagrindas: **2020-12-14 Nacionalinės žemės tarnybos teritorinio skyriaus ve dėjo sprendimas Nr. 29SK-886-(14.29.110.)**
 Plotas: **46280.00 kv. m**
 Įrašas galioja: **Nuo 2020-12-22**

9.2.

Melioruotos žemės ir melioracijos statinių apsaugos zonos (VI skyrius, antrasis skirsnis)
 Daiktas: **žemės sklypas Nr. 4400-5510-7670, aprašytas p. 2.1.**
 Įregistravimo pagrindas: **2020-12-14 Nacionalinės žemės tarnybos teritorinio skyriaus ve dėjo sprendimas Nr. 29SK-886-(14.29.110.)**
 Plotas: **360.00 kv. m**
 Įrašas galioja: **Nuo 2020-12-22**

10. Daikto registravimas ir kadastro žymos:

10.1.

Kadastrinius matavimus atliko (kadastro žyma)
VALDEMAR ŽVOTKEVIČ
 Daiktas: **žemės sklypas Nr. 4400-5510-7670, aprašytas p. 2.1.**

Įregistravimo pagrindas: **2014-07-02 Kvalifikacijos pažymėjimas Nr. 2M-M-2064**
2020-08-26 Nekilnojamojo daikto kadastro duomenų byla
Įrašas galioja: **Nuo 2020-12-22**

10.2.

Suformuotas naujas (daikto registravimas)
Daiktas: **žemės sklypas Nr. 4400-5510-7670, aprašytas p. 2.1.**
Įregistravimo pagrindas: **2020-08-26 Nekilnojamojo daikto kadastro duomenų byla**
2020-12-14 Nacionalinės žemės tarnybos teritorinio skyriaus vedėjo sprendimas
Nr. 29SK-886-(14.29.110.)
Įrašas galioja: **Nuo 2020-12-22**

11. Registro pastabos ir nuorodos: įrašų nėra

12. Kita informacija: įrašų nėra

13. Informacija apie duomenų sandoriui tikslinimą: įrašų nėra

Dokumentą atspausdino

MARTYNAS NARMONTAS


VALSTYBĖS ĮMONĖ REGISTRŲ CENTRAS

Lvovo g. 25-101, 09320 Vilnius, tel. (8 5) 2688 262, el. p. info@registrucentras.lt
Duomenys kaupiami ir saugomi Juridinių asmenų registre, kodas 124110246

NEKILNOJAMOJO TURTO REGISTRO DUOMENŲ BAZĖS IŠRAŠAS

2021-03-30 11:21:25

1. Nekilnojamojo turto registre įregistruotas turtas:

Registro Nr.: **44/2609427**
 Registro tipas: **Žemės sklypas**
 Sudarymo data: **2021-03-08**
Pakruojo r. sav., Žeimelio sen., Noreikų k.

2. Nekilnojamieji daiktai:

2.1.

Žemės sklypas
Pakruojo r. sav., Žeimelio sen., Noreikų k.
 Unikalus daikto numeris: **4400-5511-4112**
 Žemės sklypo kadastro numeris ir kadastro vietovės
 pavadinimas: **6550/0003:512 Mikoliškio k.v.**
 Daikto pagrindinė naudojimo paskirtis: **Miškių ūkio**
 Žemės sklypo naudojimo būdas: **Ūkinių miško sklypai**
 Žemės sklypo plotas: **1.4309 ha**
 Miško žemės plotas: **1.4309 ha**
 Žemės ūkio naudmenų našumo balas: **33.8**
 Matavimų tipas: **Žemės sklypas suformuotas atliekant kadastrinius matavimus**
 Indeksuota žemės sklypo vertė: **1595 Eur**
 Indeksuota miško vertė: **1595 Eur**
 Indeksuota miško medynų vertė: **1301 Eur**
 Žemės sklypo vertė: **455 Eur**
 Miško žemės ir medynų vertė: **455 Eur**
 Miško medynų vertė: **271 Eur**
 Vidutinė rinkos vertė: **2001 Eur**
 Vidutinės rinkos vertės nustatymo data: **2021-03-08**
 Vidutinės rinkos vertės nustatymo būdas: **Masinis vertinimas**
 Kadastro duomenų nustatymo data: **2020-08-26**

3. Daikto priklausiniai iš kito registro: įrašų nėra
4. Nuosavybė:

4.1.

Nuosavybės teisė
 Savininkas: **LIETUVOS RESPUBLIKA, a.k. 111105555**
 Daiktas: **žemės sklypas Nr. 4400-5511-4112, aprašytas p. 2.1.**
 Įregistravimo pagrindas: **2020-12-22 Nacionalinės žemės tarnybos teritorinio skyriaus vedėjo sprendimas Nr. 29SK-906-(14.29.110.)**
 Įrašas galioja: **Nuo 2021-03-15**

5. Valstybės ir savivaldybių žemės patikėjimo teisė:

5.1.

Valstybinės žemės patikėjimo teisė
 Patikėtinis: **Nacionalinė žemės tarnyba prie Žemės ūkio ministerijos, a.k. 188704927**
 Daiktas: **žemės sklypas Nr. 4400-5511-4112, aprašytas p. 2.1.**
 Įregistravimo pagrindas: **2020-12-22 Nacionalinės žemės tarnybos teritorinio skyriaus vedėjo sprendimas Nr. 29SK-906-(14.29.110.)**
 Įrašas galioja: **Nuo 2021-03-15**

6. Kitos daiktinės teisės : įrašų nėra
7. Juridiniai faktai: įrašų nėra
8. Žymos: įrašų nėra
9. Teritorijos, kuriose taikomos specialiosios žemės naudojimo sąlygos:

9.1.

Miško žemė (M skyrius, trečiasis skirsnis)
 Daiktas: **žemės sklypas Nr. 4400-5511-4112, aprašytas p. 2.1.**
 Įregistravimo pagrindas: **2020-12-22 Nacionalinės žemės tarnybos teritorinio skyriaus vedėjo sprendimas Nr. 29SK-906-(14.29.110.)**
 Plotas: **14309.00 kv. m**
 Įrašas galioja: **Nuo 2021-03-08**

10. Daikto registravimas ir kadastro žymos:

10.1.

Kadastrinius matavimus atliko (kadastro žyma)
VALDEMAR ŽVOTKEVIČ
 Daiktas: **žemės sklypas Nr. 4400-5511-4112, aprašytas p. 2.1.**
 Įregistravimo pagrindas: **2014-07-02 Kvalifikacijos pažymėjimas Nr. 2M-M-2064**
2020-08-26 Nekilnojamojo daikto kadastro duomenų byla
 Įrašas galioja: **Nuo 2021-03-08**

10.2.

Suformuotas naujas (daikto registravimas)
 Daiktas: **žemės sklypas Nr. 4400-5511-4112, aprašytas p. 2.1.**
 Įregistravimo pagrindas: **2020-08-26 Nekilnojamojo daikto kadastro duomenų byla**
2020-12-22 Nacionalinės žemės tarnybos teritorinio skyriaus vedėjo sprendimas Nr. 29SK-906-(14.29.110.)

Įrašas galioja: **Nuo 2021-03-08**

11. Registro pastabos ir nuorodos: įrašų nėra

12. Kita informacija: įrašų nėra

13. Informacija apie duomenų sandoriui tikslinimą: įrašų nėra

Dokumentą atspausdino

MARTYNAS NARMONTAS

ŽEMĖS SKLYPO PLANAS M 1:2000

Žemės sklypo plotas 14309 m²



Kadastro vietovės pavadinimas:	Mikrošlaitis			
	kodas	blokas	sklypas	
Žemės sklypo kadastro numeris:	8	5	0	0

Savivaldybė	Pakruojis
Semtininkija	Žemėlio
Gyvenamoji vietovė	Noreikų
Galvė, namo Nr.	SKL. proj. Nr. 914

Gretimybė	Gretimo žemės sklypo kadastro Nr.	Pastabas
1-2	6550/0003-0004	prel. matavimai
2-3	6550/0003-0003	prel. matavimai
3-4		kelias
4-1	6550/0003-0011	prel. matavimai

Šis pagal 2020 m. liepos mėn. 01 d. atliktą žemės sklypo ribų patikrinimą-paroodymą parengiamas žemės sklypo planas išrašytomis ribomis ir apibūdintu žemės sklypo plotu atitinka:

Joniskio registro padalinio vadovas [Signature] 2020 11 09

VI Valstybinis miškų urėdija, Joniškio rajono šilvopuotės apskritys (jeigu sklypas artošiškas (jeigu artošiškas) žemės, parvėd) (jeigu) (jeigu)

Kojoja Alina
Valerija Zinckevič

INDIVIDUALI S. BUMBLAUSKO ĮMONĖ "MATINKAS"
Rinktinės g. 66-16, Vilnius
T. 8-69-249882, el. paštas matinkas@matinkas.lt, įmonės kodas 124400068

Įmonės kodas: 124400068

Įmonės pavadinimas: MATINKAS

Įmonės tipas: UAB

Įmonės statusas: Aktyvi

Įmonės adresas: Rinktinės g. 66-16, Vilnius

Įmonės atidarymo data: 2020-08-26

Įmonės likvidacijos data: 2020-08-26

Įmonės vadovas: Valerija Zinckevič

Matavimo planavimo pažymėjimo Nr.: 2M-M-2064



NEKILNOJAMOJO TURTO REGISTRO DUOMENŲ BAZĖS IŠRAŠAS

2021-03-30 11:20:09

1. Nekilnojamojo turto registre įregistruotas turtas:

Registro Nr.: **44/2609426**
 Registro tipas: **Žemės sklypas**
 Sudarymo data: **2021-03-08**
Pakruojo r. sav., Žeimelio sen., Balanėlių k.

2. Nekilnojameji daiktai:

2.1.

Žemės sklypas
Pakruojo r. sav., Žeimelio sen., Balanėlių k.
 Unikalus daikto numeris: **4400-5512-1978**
 Žemės sklypo kadastro numeris ir kadastro vietovės
 pavadinimas: **6550/0003:137 Mikoliškio k.v.**
 Daikto pagrindinė naudojimo paskirtis: **Miškių ūkio**
 Žemės sklypo naudojimo būdas: **Ūkinių miškų sklypai**
 Žemės sklypo plotas: **6.2422 ha**
 Miško žemės plotas: **6.1326 ha**
 Užstatyta teritorija: **0.0822 ha**
 Kitos žemės plotas: **0.0274 ha**
 Žemės ūkio naudmenų našumo balas: **33.8**
 Matavimų tipas: **Žemės sklypas suformuotas atliekant kadastrinius matavimus**
 Indeksuota žemės sklypo vertė: **4494 Eur**
 Indeksuota miško vertė: **4494 Eur**
 Indeksuota miško medynų vertė: **3144 Eur**
 Žemės sklypo vertė: **1499 Eur**
 Miško žemės ir medynų vertė: **1499 Eur**
 Miško medynų vertė: **655 Eur**
 Vidutinė rinkos vertė: **6624 Eur**
 Vidutinės rinkos vertės nustatymo data: **2021-03-08**
 Vidutinės rinkos vertės nustatymo būdas: **Masinis vertinimas**
 Kadastro duomenų nustatymo data: **2020-08-26**

3. Daikto priklausiniai iš kito registro: įrašų nėra

4. Nuosavybė:

4.1.

Nuosavybės teisė
 Savininkas: **LIETUVOS RESPUBLIKA, a.k. 111105555**
 Daiktas: **žemės sklypas Nr. 4400-5512-1978, aprašytas p. 2.1.**
 Įregistravimo pagrindas: **2020-12-22 Nacionalinės žemės tarnybos teritorinio skyriaus vedėjo sprendimas Nr. 29SK-903-(14.29.110.)**
 Įrašas galioja: **Nuo 2021-03-15**

5. Valstybės ir savivaldybių žemės patikėjimo teisė:

5.1.

Valstybinės žemės patikėjimo teisė
 Patikėtinis: **Nacionalinė žemės tarnyba prie Žemės ūkio ministerijos, a.k. 188704927**
 Daiktas: **žemės sklypas Nr. 4400-5512-1978, aprašytas p. 2.1.**
 Įregistravimo pagrindas: **2020-12-22 Nacionalinės žemės tarnybos teritorinio skyriaus vedėjo sprendimas Nr. 29SK-903-(14.29.110.)**
 Įrašas galioja: **Nuo 2021-03-15**

6. Kitos daiktinės teisės : įrašų nėra

7. Juridiniai faktai: įrašų nėra

8. Žymos: įrašų nėra

9. Teritorijos, kuriose taikomos specialiosios žemės naudojimo sąlygos:

9.1.

Miško žemė (M skyrius, trečiasis skirsnis)
 Daiktas: **žemės sklypas Nr. 4400-5512-1978, aprašytas p. 2.1.**
 Įregistravimo pagrindas: **2020-12-22 Nacionalinės žemės tarnybos teritorinio skyriaus vedėjo sprendimas Nr. 29SK-903-(14.29.110.)**
 Plotas: **61326.00 kv. m**
 Įrašas galioja: **Nuo 2021-03-08**

10. Daikto registravimas ir kadastro žymos:

10.1.

Kadastrinius matavimus atliko (kadastro žyma)
VALDEMAR ŽVOTKEVIČ
 Daiktas: **žemės sklypas Nr. 4400-5512-1978, aprašytas p. 2.1.**
 Įregistravimo pagrindas: **2014-07-02 Kvalifikacijos pažymėjimas Nr. 2M-M-2064**
2020-08-26 Nekilnojamojo daikto kadastro duomenų byla
 Įrašas galioja: **Nuo 2021-03-08**

10.2.

Suformuotas naujas (daikto registravimas)
 Daiktas: **žemės sklypas Nr. 4400-5512-1978, aprašytas p. 2.1.**

Įregistravimo pagrindas: **2020-08-26 Nekilnojamojo daikto kadastro duomenų byla
2020-12-22 Nacionalinės žemės tarnybos teritorinio skyriaus vedėjo sprendimas
Nr. 29SK-903-(14,29.110.)**
Įrašas galioja: **Nuo 2021-03-08**

11. Registro pastabos ir nuorodos: įrašų nėra

12. Kita informacija: įrašų nėra

13. Informacija apie duomenų sandoriui tikslinimą: įrašų nėra

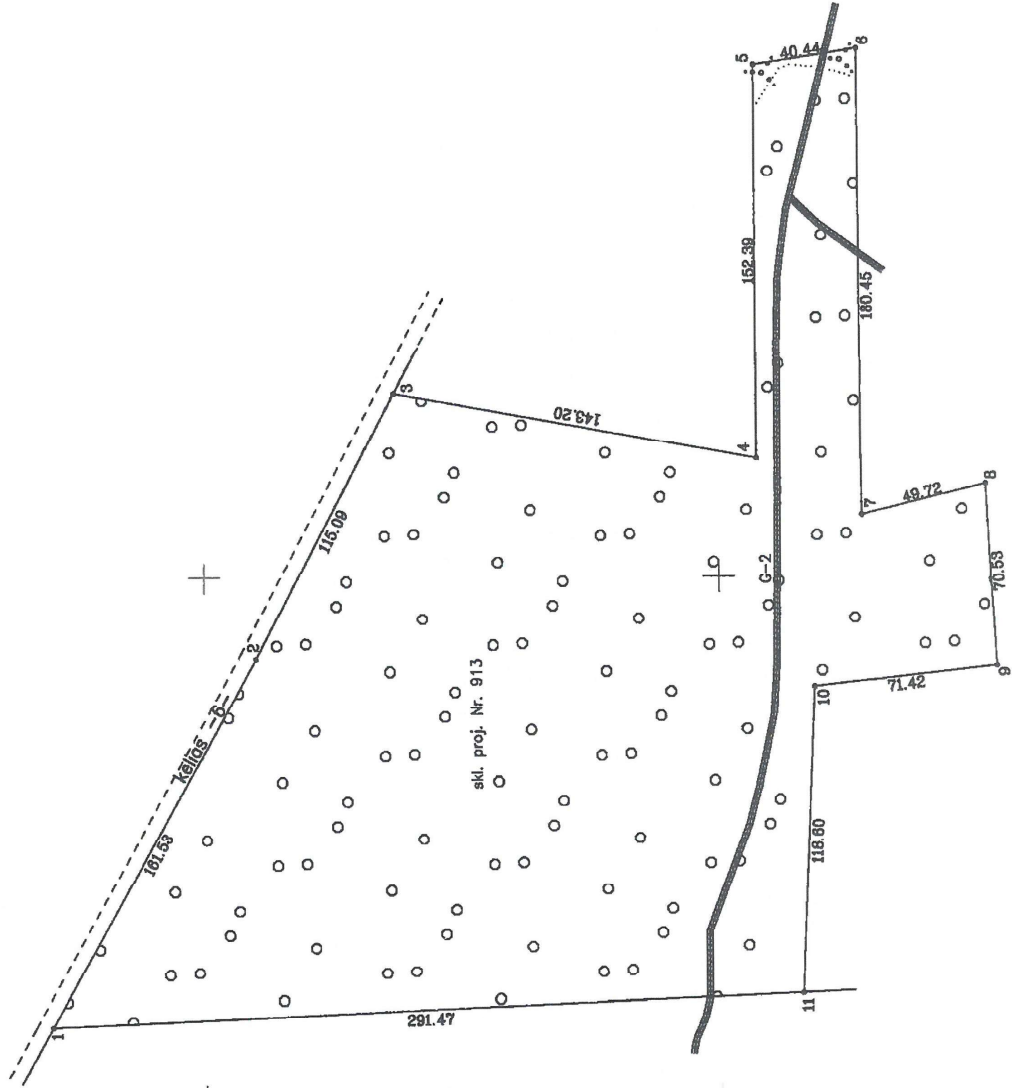
Dokumentą atspausdino

MARTYNAS NARMONTAS

Žemės sklypo išdėstymo schema

ŽEMĖS SKLYPO PLANAS M 1:2000

Žemės sklypo plotas 62422 m²



6234200

6234000

505400

505600

Kadastro vietovės pavadinimas:	Mikloiščio
Žemės sklypo kadastrinis numeris:	6 5 5 0 0 0 3

Savivaldybė	Pakruojis
Seniūnija	Žemaičio
Gyvenamoji vietovė	Balanėlių
gatvės, namo Nr.	SRI proj. Nr. 913

Gretimybė	Gretimumo žemės sklypo kadastrinis Nr.	Pastabas
I-3		kelias
3-11	6560/0003 0125	geodezija
11-1	6560/0003 0508	geodezija

Su pagali 2020 m. liepos mėn. 01 d. atliktą žemės sklypo ribų patikrinimą-parengimą parengdamas žemės sklypo planą išbraižėmasis ribomis ir apskaičiavau žemės sklypo plotą sutikau:

Joniskio regioninio paveldinio vadovais 2020.11.19

Vl. Volevskijūnė, mokytoja, Joniskio regioninio paveldinio vadovais (sąrašas)

Valdemar Žvirblėvis

INDIVIDUALI S. BUMBLAUSKO ĮMONĖ "MATINKAS"
 Rimiklinės g. 65-18, Vėntus
 Rinktinės (UAB) patalpa, al. paštas: matinkas@matinkas.lt, įmonės kodas 182400066

REKONSTRUKCIJA

Atliktas darbas:	Vertas, parardė	Deia
Atliktas darbas:	Saulius Bumblauskas	2020-09-20
Atliktas darbas:	Valdemar Žvirblėvis	2020-09-20

Matinkas, Savivaldybės, patalpa Nr.: 2M-M-2064




VALSTYBĖS ĮMONĖ REGISTRŲ CENTRAS

Lvovo g. 25-101, 09320 Vilnius, tel. (8 5) 2688 262, el. p. info@registrucentras.lt
Duomenys kaupiami ir saugomi Juridinių asmenų registre, kodas 124110246

NEKILNOJAMOJO TURTO REGISTRO DUOMENŲ BAZĖS IŠRAŠAS

2021-03-30 11:21:55

1. Nekilnojamojo turto registre įregistruotas turtas:

Registro Nr.: **44/2591707**
 Registro tipas: **Žemės sklypas**
 Sudarymo data: **2020-12-22**
Pakruojo r. sav., Žeimelio sen., Gedeikonių k.

2. Nekilnojamoji daiktai:

2.1.

Žemės sklypas
Pakruojo r. sav., Žeimelio sen., Gedeikonių k.
 Unikalus daikto numeris: **4400-5524-4138**
 Žemės sklypo kadastro numeris ir kadastro vietovės
 pavadinimas: **6550/0004:65 Mikoliškio k.v.**
 Daikto pagrindinė naudojimo paskirtis: **Miškų ūkio**
 Žemės sklypo naudojimo būdas: **Ūkinių miškų sklypai**
 Žemės sklypo plotas: **19.0474 ha**
 Žemės ūkio naudmenų plotas viso: **0.0387 ha**
 iš jo: pievų ir natūralių ganyklų plotas: **0.0387 ha**
 Miško žemės plotas: **18.5846 ha**
 Užstatyta teritorija: **0.4241 ha**
 Nusausintos žemės plotas: **0.0758 ha**
 Žemės ūkio naudmenų našumo balas: **33.8**
 Matavimų tipas: **Žemės sklypas suformuotas atliekant kadastrinius matavimus**
 Indeksuota žemės sklypo vertė: **16838 Eur**
 Indeksuota žemės sklypo vertė be miško: **29 Eur**
 Indeksuota miško vertė: **16810 Eur**
 Indeksuota miško medynų vertė: **12734 Eur**
 Žemės sklypo vertė: **5218 Eur**
 Sklypo vertė be miško žemės ir medynų: **18 Eur**
 Miško žemės ir medynų vertė: **5200 Eur**
 Miško medynų vertė: **2653 Eur**
 Vidutinė rinkos vertė: **23734 Eur**
 Vidutinės rinkos vertės nustatymo data: **2020-12-22**
 Vidutinės rinkos vertės nustatymo būdas: **Masinis vertinimas**
 Kadastro duomenų nustatymo data: **2020-08-26**

3. Daikto priklausiniai iš kito registro: įrašų nėra
4. Nuosavybė:

4.1.

Nuosavybės teisė
 Savininkas: **LIETUVOS RESPUBLIKA, a.k. 111105555**
 Daiktas: **žemės sklypas Nr. 4400-5524-4138, aprašytas p. 2.1.**
 Įregistravimo pagrindas: **2020-12-14 Nacionalinės žemės tarnybos teritorinio skyriaus vedėjo sprendimas Nr. 29SK-890-(14.29.110.)**
 Įrašas galioja: **Nuo 2021-01-04**

5. Valstybės ir savivaldybių žemės patikėjimo teisė:

5.1.

Valstybinės žemės patikėjimo teisė
 Patikėtinis: **Nacionalinė žemės tarnyba prie Žemės ūkio ministerijos, a.k. 188704927**
 Daiktas: **žemės sklypas Nr. 4400-5524-4138, aprašytas p. 2.1.**
 Įregistravimo pagrindas: **2020-12-14 Nacionalinės žemės tarnybos teritorinio skyriaus vedėjo sprendimas Nr. 29SK-890-(14.29.110.)**
 Įrašas galioja: **Nuo 2021-01-04**

6. Kitos daiktinės teisės : įrašų nėra
7. Juridiniai faktai: įrašų nėra
8. Žymos: įrašų nėra
9. Teritorijos, kuriose taikomos specialiosios žemės naudojimo sąlygos:

9.1.

Melioruotos žemės ir melioracijos statinių apsaugos zonos (VI skyrius, antrasis skirsnis)
 Daiktas: **žemės sklypas Nr. 4400-5524-4138, aprašytas p. 2.1.**
 Įregistravimo pagrindas: **2020-12-14 Nacionalinės žemės tarnybos teritorinio skyriaus vedėjo sprendimas Nr. 29SK-890-(14.29.110.)**
 Plotas: **758.00 kv. m**
 Įrašas galioja: **Nuo 2020-12-22**

9.2.

Valstybės sienos apsaugos objektų ir įrenginių apsaugos zonos (X skyrius, trečiasis skirsnis)
 Daiktas: **žemės sklypas Nr. 4400-5524-4138, aprašytas p. 2.1.**
 Įregistravimo pagrindas: **2020-12-14 Nacionalinės žemės tarnybos teritorinio skyriaus vedėjo sprendimas Nr. 29SK-890-(14.29.110.)**
 Plotas: **37725.00 kv. m**

Įrašas galioja: Nuo 2020-12-22

- 9.3. **Magistralinių dujotiekių ir naftotiekių (produktotiekių) apsaugos zonos (III skyrius, penktasis skirsnis)**
Daiktas: žemės sklypas Nr. 4400-5524-4138, aprašytas p. 2.1.
Įregistravimo pagrindas: 2020-12-14 Nacionalinės žemės tarnybos teritorinio skyriaus vedėjo sprendimas Nr. 29SK-890-(14.29.110.)
Plotas: 9915,00 kv. m
Įrašas galioja: Nuo 2020-12-22
- 9.4. **Miško žemė (VI skyrius, trečiasis skirsnis)**
Daiktas: žemės sklypas Nr. 4400-5524-4138, aprašytas p. 2.1.
Įregistravimo pagrindas: 2020-12-14 Nacionalinės žemės tarnybos teritorinio skyriaus vedėjo sprendimas Nr. 29SK-890-(14.29.110.)
Plotas: 185846,00 kv. m
Įrašas galioja: Nuo 2020-12-22

10. Daikto registravimas ir kadastro žymos:

- 10.1. **Kadastrinius matavimus atliko (kadastro žyma)**
VALDEMAR ŽIVOTKEVIČ
Daiktas: žemės sklypas Nr. 4400-5524-4138, aprašytas p. 2.1.
Įregistravimo pagrindas: 2014-07-02 Kvalifikacijos pažymėjimas Nr. 2M-M-2064
2020-08-26 Nekilnojamojo daikto kadastro duomenų byla
Įrašas galioja: Nuo 2020-12-22
- 10.2. **Suformuotas naujas (daikto registravimas)**
Daiktas: žemės sklypas Nr. 4400-5524-4138, aprašytas p. 2.1.
Įregistravimo pagrindas: 2020-08-26 Nekilnojamojo daikto kadastro duomenų byla
2020-12-14 Nacionalinės žemės tarnybos teritorinio skyriaus vedėjo sprendimas Nr. 29SK-890-(14.29.110.)
Įrašas galioja: Nuo 2020-12-22

11. Registro pastabos ir nuorodos: įrašų nėra

12. Kita informacija: įrašų nėra

13. Informacija apie duomenų sandoriui tikslinimą: įrašų nėra

Dokumentą atspausdino

MARTYNAS NARMONTAS

Žemės sklypo išdėstymo schema

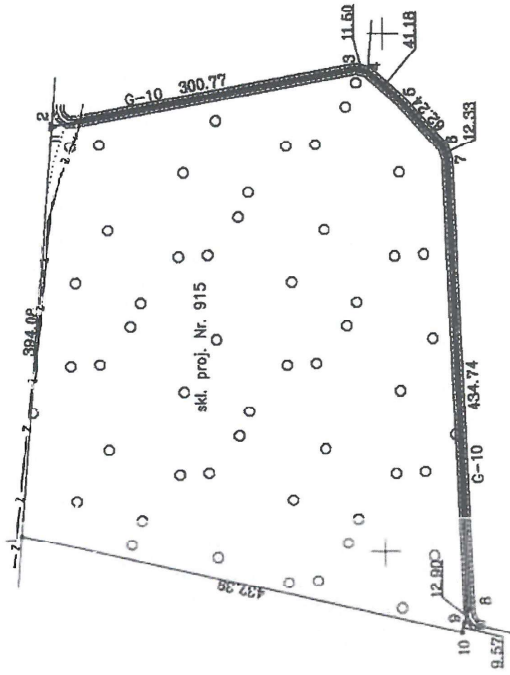
ŽEMĖS SKLYPO PLANAS M 1:5000

Žemės sklypo plotas 190474 m²

Kadastrinio vietojės pavadinimas:	Mikroišikio kodas	biolizės sklypas
Žemės sklypo kadastrinio numeris:	6 5 5 1 0 0 0 0 4	

Savininkystė	Fakultatyv
Savivaldybė	Žemėmelio
Gyvenamoji vietovė	Gedeltonių
Galvė, namo Nr.	SRL proj. Nr. 915

Greitinys	Greitimo žemės sklypo kadastrinio Nr.	Pastabas
1-2	6593/0004:0001	prel. matavimai
2-4	6550/0004:0003	prel. matavimai (gruoto višturi)
4-9		VZF (gruoto višturi)
9-1	6550/0004:0056	geodesija



62385000

62385000

504500

504500

Su pagal 2020 m. liepos mėn. 01 d. atliktą žemės sklypo ribų patvirtinimą parodyta parengtame žemės sklypo plane išrašyti žemės sklypo ribų patvirtinimo žemės sklypo plotu sutiktas.

padalinio vadovo
Valdemaras Zivilevičius
 (parašas)

VI Vadybininkų patvirtinti ir patvirtinti žemės sklypo ribų matavimai (jeigu žemės sklypo ribų matavimai neatitinka žemės sklypo ribų patvirtinimo žemės sklypo plotu sutiktas).

Kopija tikim
Valdemaras Zivilevičius

INDIVIDUALI S. BUMBLAUSKO ĮMONĖ "MATINKAS"
 Rimkūnės g. 56-18, Vilnius
 Tel. +370 6 460 0000, el. paštas: matinkas@matinkas.lt, www.matinkas.lt

VALDOMASIS AKTAS

Pareigybė	Valdemaras Zivilevičius	Data
Įmonės/įv. savininkas	Sėdintis Bumblauskas	2020-09-26
Matavimas	Valdemaras Zivilevičius	2020-09-26

Matavimo ypatybės pažymėjimo Nr.: 2M-M-2084



* 2 1 2 9 4 0 9 5 3 5 *

NEKILNOJAMOJO TURTO REGISTRO DUOMENŲ BAZĖS IŠRAŠAS

2021-03-30 11:32:33

1. Nekilnojamojo turto registre įregistruotas turtas:

Registro Nr.: **44/2591708**
 Registro tipas: **Žemės sklypas**
 Sudarymo data: **2020-12-22**
Pakruojo r. sav., Žeimelio sen., Vileišių k.

2. Nekilnojamieji daiktai:

2.1.

Žemės sklypas
Pakruojo r. sav., Žeimelio sen., Vileišių k.
 Unikalus daikto numeris: **4400-5514-2848**
 Žemės sklypo kadastro numeris ir kadastro vietovės
 pavadinimas: **6585/0005:151 Žeimelio k.v.**
 Daikto pagrindinė naudojimo paskirtis: **Miškių ūkio**
 Žemės sklypo naudojimo būdas: **Ūkinių miško sklypai**
 Žemės sklypo plotas: **7.3851 ha**
 Miško žemės plotas: **7.0088 ha**
 Užstatyta teritorija: **0.2261 ha**
 Kitos žemės plotas: **0.1502 ha**
 Žemės ūkio naudmenų našumo balas: **33.8**
 Matavimų tipas: **Žemės sklypas suformuotas atliekant kadastrinius matavimus**
 Indeksuota žemės sklypo vertė: **11933 Eur**
 Indeksuota miško vertė: **11933 Eur**
 Indeksuota miško medynų vertė: **10253 Eur**
 Žemės sklypo vertė: **3186 Eur**
 Miško žemės ir medynų vertė: **3186 Eur**
 Miško medynų vertė: **2136 Eur**
 Vidutinė rinkos vertė: **15233 Eur**
 Vidutinės rinkos vertės nustatymo data: **2020-12-22**
 Vidutinės rinkos vertės nustatymo būdas: **Masinis vertinimas**
 Kadastro duomenų nustatymo data: **2020-08-26**

3. Daikto priklausiniai iš kito registro: įrašų nėra

4. Nuosavybė:

4.1.

Nuosavybės teisė
 Savininkas: **LIETUVOS RESPUBLIKA, a.k. 111105555**
 Daiktas: **žemės sklypas Nr. 4400-5514-2848, aprašytas p. 2.1.**
 Įregistravimo pagrindas: **2020-12-15 Nacionalinės žemės tarnybos teritorinio skyriaus vedėjo sprendimas Nr. 29SK-892-(14.29.110.)**
 Įrašas galioja: **Nuo 2021-01-04**

5. Valstybės ir savivaldybių žemės patikėjimo teisė:

5.1.

Valstybinės žemės patikėjimo teisė
 Patikėtinis: **Nacionalinė žemės tarnyba prie Žemės ūkio ministerijos, a.k. 188704927**
 Daiktas: **žemės sklypas Nr. 4400-5514-2848, aprašytas p. 2.1.**
 Įregistravimo pagrindas: **2020-12-15 Nacionalinės žemės tarnybos teritorinio skyriaus vedėjo sprendimas Nr. 29SK-892-(14.29.110.)**
 Įrašas galioja: **Nuo 2021-01-04**

6. Kitos daiktinės teisės : įrašų nėra

7. Juridiniai faktai: įrašų nėra

8. Žymos: įrašų nėra

9. Teritorijos, kuriose taikomos specialiosios žemės naudojimo sąlygos:

9.1.

Kultūros paveldo objektų ir vietovių teritorijos, jų apsaugos zonos (V skyrius, pirmasis skirsnis)
 Daiktas: **žemės sklypas Nr. 4400-5514-2848, aprašytas p. 2.1.**
 Įregistravimo pagrindas: **2020-12-15 Nacionalinės žemės tarnybos teritorinio skyriaus vedėjo sprendimas Nr. 29SK-892-(14.29.110.)**
 Plotas: **416.00 kv. m**
 Įrašas galioja: **Nuo 2020-12-22**

9.2.

Miško žemė (VI skyrius, trečiasis skirsnis)
 Daiktas: **žemės sklypas Nr. 4400-5514-2848, aprašytas p. 2.1.**
 Įregistravimo pagrindas: **2020-12-15 Nacionalinės žemės tarnybos teritorinio skyriaus vedėjo sprendimas Nr. 29SK-892-(14.29.110.)**
 Plotas: **70088.00 kv. m**
 Įrašas galioja: **Nuo 2020-12-22**

9.3.

Kelių apsaugos zonos (III skyrius, antrasis skirsnis)
 Daiktas: **žemės sklypas Nr. 4400-5514-2848, aprašytas p. 2.1.**
 Įregistravimo pagrindas: **2020-12-15 Nacionalinės žemės tarnybos teritorinio skyriaus vedėjo sprendimas Nr. 29SK-892-(14.29.110.)**

Plotas: 2287,00 kv. m
Įrašas galioja: Nuo 2020-12-22

9.4.

Pastatų, kuriuose laikomi ūkiniai gyvūnai, su esančiais prie jų mėšlo ir srutų kaupimo įrenginiais arba be jų, sanitarinės apsaugos zonos (IV skyrius, pirmasis skirsnis)
Daiktas: žemės sklypas Nr. 4400-5514-2848, aprašytas p. 2.1.
Įregistravimo pagrindas: 2020-12-15 Nacionalinės žemės tarnybos teritorinio skyriaus vedėjo sprendimas Nr. 29SK-892-(14.29.110.)
Plotas: 1253,00 kv. m
Įrašas galioja: Nuo 2020-12-22

10. Daikto registravimas ir kadastro žymos:

10.1.

Kadastrinius matavimus atliko (kadastro žyma)
VALDEMAR ŽIVOTKEVIČ
Daiktas: žemės sklypas Nr. 4400-5514-2848, aprašytas p. 2.1.
Įregistravimo pagrindas: 2014-07-02 Kvalifikacijos pažymėjimas Nr. 2M-M-2064
2020-08-26 Nekilnojamojo daikto kadastro duomenų byla
Įrašas galioja: Nuo 2020-12-22

10.2.

Suformuotas naujas (daikto registravimas)
Daiktas: žemės sklypas Nr. 4400-5514-2848, aprašytas p. 2.1.
Įregistravimo pagrindas: 2020-08-26 Nekilnojamojo daikto kadastro duomenų byla
2020-12-15 Nacionalinės žemės tarnybos teritorinio skyriaus vedėjo sprendimas Nr. 29SK-892-(14.29.110.)
Įrašas galioja: Nuo 2020-12-22

11. Registro pastabos ir nuorodos: įrašų nėra

12. Kita informacija: įrašų nėra

13. Informacija apie duomenų sandoriui tikslinimą: įrašų nėra

Dokumentą atspausdino

MARTYNAS NARMONTAS

Žemės sklypo išdėstymo schema

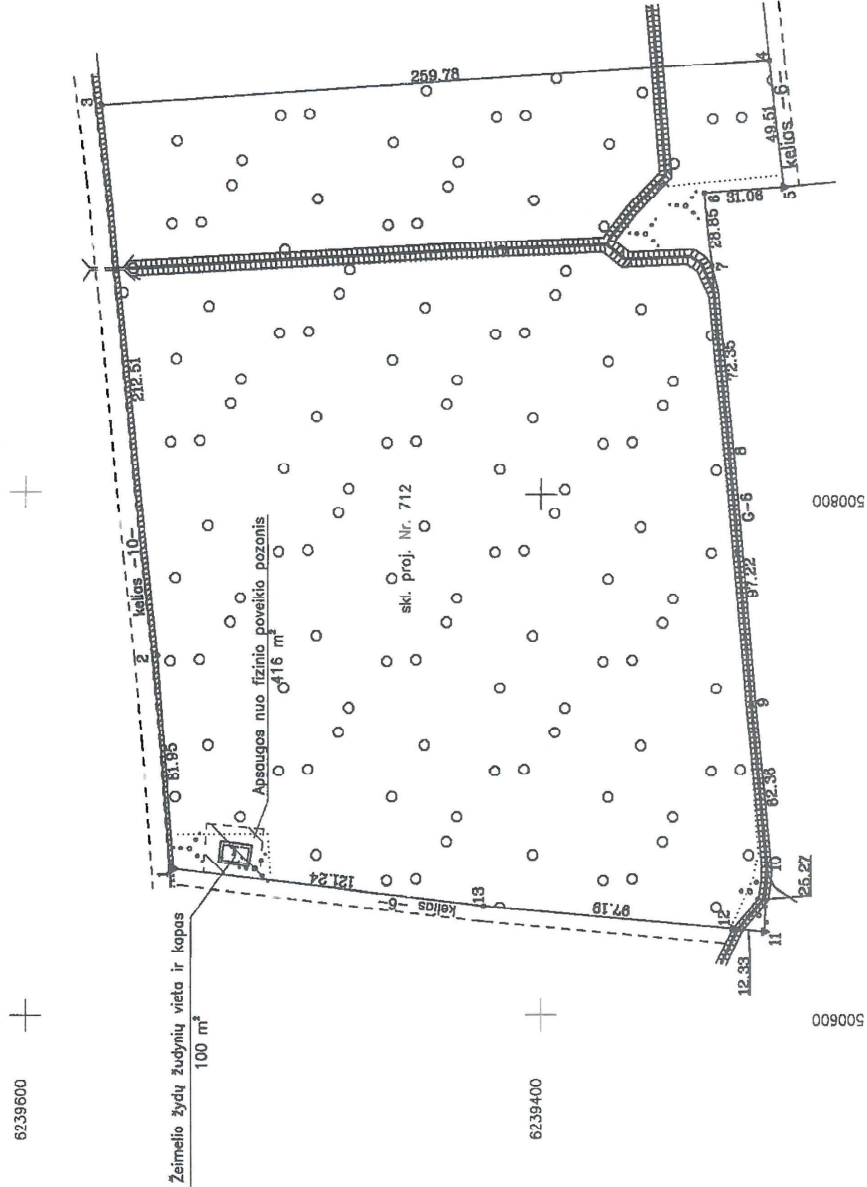
ŽEMĖS SKLYPO PLANAS M 1:2000

Žemės sklypo plotas 73851 m²

Kadastro vietovės pavadinimas:	Žemėlio	
Žemės sklypo kadaistro numeris:	kodas	sklypas
	8 5 8 5 0 0 0 5	

Savivaldybė	Palikrnopj
Seniūnija	Žemėlio
Gyvenamoji vietovė	Vilsiūti
Gatvė, namo Nr.	Sk1. proj. Nr. 712

Greivinybė	Greivimo žemės sklypo kadaistro Nr.	Padašos
1-3		kelias
3-4	6605/0005:0034	geoderija
4-5		kelias
5-10	6605/0005:0012	geoderija
10-12		VŽP
12-1		kelias



Su pagal 2020 m. birželio mėn. 30 d. atliktą žemės sklypo ribų patvirtinimą-parodymą parengtame žemės sklypo plane išrašytomis ribomis ir apibūdintu žemės sklypo plotu sutinku:

Joniškio regioninio Patalinio vadovas (parašas)

Už Valstybinių žemėtvarkos ir žemės ūkio tarnybų pareigūnų (žemės sklypo matavimas) (parašas)

Valdemar Juntkevičius

INDIVIDUALI S. BUMBLAUSKO ĮMONĖ "MATINKAS"
 Rimkūnės g. 56-16, Vilnius
 Pild. (P-3) formos, at. patalpa matavimams/finansavimui, li. įmonės kodas 121400066

MATINKAS

Įmonės pavadinimas: A.V. Saulius Bumblauskas
 Matričkinės: Valdemar Živokstis
 Valdemar Živokstis

Partijos: Valdemar Živokstis
 Pavad. pavardė: Valdemar Živokstis
 Data: 2020-08-24

Matavimo kabinėtyčio pažymėjimo Nr.: 2M-M-2064



NEKILNOJAMOJO TURTO REGISTRO DUOMENŲ BAZĖS IŠRAŠAS

2021-03-30 11:12:28

1. Nekilnojamojo turto registre įregistruotas turtas:

Registro Nr.: **44/2592161**
 Registro tipas: **Žemės sklypas**
 Sudarymo data: **2020-12-22**
Pakruojo r. sav., Žeimelio sen., Gatautėlių k.

2. Nekilnojamoji daiktai:

2.1.

Žemės sklypas
Pakruojo r. sav., Žeimelio sen., Gatautėlių k.
 Unikalus daikto numeris: **4400-5573-9560**
 Žemės sklypo kadastro numeris ir kadastro vietovės
 pavadinimas: **6535/0005:155 Lauksodžio k.v.**
 Daikto pagrindinė naudojimo paskirtis: **Miško ūkio**
 Žemės sklypo naudojimo būdas: **Apsauginių miškų sklypai**
 Žemės sklypo naudojimo būdas: **Ūkinių miškų sklypai**
 Žemės sklypo plotas: **45.0881 ha**
 Žemės ūkio naudmenų plotas viso: **26.5024 ha**
 iš jo: pievų ir natūralių ganyklų plotas: **26.5024 ha**
 Miško žemės plotas: **4.3513 ha**
 Kelių plotas: **0.2933 ha**
 Užstatyta teritorija: **0.9392 ha**
 Kitos žemės plotas: **13.0019 ha**
 Žemės ūkio naudmenų našumo balas: **33.8**
 Matavimų tipas: **Žemės sklypas suformuotas atliekant kadastrinius matavimus**
 Indeksuota žemės sklypo vertė: **23400 Eur**
 Indeksuota žemės sklypo vertė be miško: **20042 Eur**
 Indeksuota miško vertė: **3358 Eur**
 Indeksuota miško medynų vertė: **1862 Eur**
 Žemės sklypo vertė: **13849 Eur**
 Sklypo vertė be miško žemės ir medynų: **12526 Eur**
 Miško žemės ir medynų vertė: **1323 Eur**
 Miško medynų vertė: **388 Eur**
 Vidutinė rinkos vertė: **176862 Eur**
 Vidutinės rinkos vertės nustatymo data: **2021-03-08**
 Vidutinės rinkos vertės nustatymo būdas: **Masinis vertinimas**
 Kadastro duomenų nustatymo data: **2020-08-26**

3. Daikto priklausiniai iš kito registro: įrašų nėra

4. Nuosavybė:

4.1.

Nuosavybės teisė
 Savininkas: **LIETUVOS RESPUBLIKA, a.k. 111105555**
 Daiktas: **žemės sklypas Nr. 4400-5573-9560, aprašytas p. 2.1.**
 Įregistravimo pagrindas: **2021-02-23 Nacionalinės žemės tarnybos teritorinio skyriaus vedėjo sprendimas Nr. 29SK-104-(14.29.110.)**
 Įrašas galioja: **Nuo 2021-03-15**

5. Valstybės ir savivaldybių žemės patikėjimo teisė:

5.1.

Valstybinės žemės patikėjimo teisė
 Patikėtinis: **Nacionalinė žemės tarnyba prie Žemės ūkio ministerijos, a.k. 188704927**
 Daiktas: **žemės sklypas Nr. 4400-5573-9560, aprašytas p. 2.1.**
 Įregistravimo pagrindas: **2021-02-23 Nacionalinės žemės tarnybos teritorinio skyriaus vedėjo sprendimas Nr. 29SK-104-(14.29.110.)**
 Įrašas galioja: **Nuo 2021-03-15**

6. Kitos daiktinės teisės : įrašų nėra

7. Juridiniai faktai: įrašų nėra

8. Žymos: įrašų nėra

9. Teritorijos, kuriose taikomos specialiosios žemės naudojimo sąlygos:

9.1.

Miško žemė (M skyrius, trečiasis skirsnis)
 Daiktas: **žemės sklypas Nr. 4400-5573-9560, aprašytas p. 2.1.**
 Įregistravimo pagrindas: **2021-02-23 Nacionalinės žemės tarnybos teritorinio skyriaus vedėjo sprendimas Nr. 29SK-104-(14.29.110.)**
 Plotas: **43513.00 kv. m**
 Įrašas galioja: **Nuo 2021-03-08**

9.2.

Paviršinių vandens telkinių apsaugos zonos (M skyrius, septintasis skirsnis)
 Daiktas: **žemės sklypas Nr. 4400-5573-9560, aprašytas p. 2.1.**
 Įregistravimo pagrindas: **2021-02-23 Nacionalinės žemės tarnybos teritorinio skyriaus vedėjo sprendimas Nr. 29SK-104-(14.29.110.)**
 Plotas: **64633.00 kv. m**

Įrašas galioja: Nuo 2021-03-08

- 9.3. **Paviršinių vandens telkinių pakrantės apsaugos juostos (VI skyrius, aštuntasis skirsnis)**
Daiktas: žemės sklypas Nr. 4400-5573-9560, aprašytas p. 2.1.
Įregistravimo pagrindas: 2021-02-23 Nacionalinės žemės tarnybos teritorinio skyriaus vedėjo sprendimas Nr. 29SK-104-(14.29.110.)
Plotas: 1184.00 kv. m
Įrašas galioja: Nuo 2021-03-08
- 9.4. **Natūralios pievos bei ganyklos (VI skyrius, ketvirtasis skirsnis)**
Daiktas: žemės sklypas Nr. 4400-5573-9560, aprašytas p. 2.1.
Įregistravimo pagrindas: 2021-02-23 Nacionalinės žemės tarnybos teritorinio skyriaus vedėjo sprendimas Nr. 29SK-104-(14.29.110.)
Plotas: 37578.00 kv. m
Įrašas galioja: Nuo 2021-03-08

10. Daikto registravimas ir kadastro žymos:

- 10.1. **Kadastrinius matavimus atliko (kadastro žyma)**
VALDEMAR ŽIVOTKEVIČ
Daiktas: žemės sklypas Nr. 4400-5573-9560, aprašytas p. 2.1.
Įregistravimo pagrindas: 2014-07-02 Kvalifikacijos pažymėjimas Nr. 2M-M-2064
2020-08-26 Nekilnojamojo daikto kadastro duomenų byla
Įrašas galioja: Nuo 2021-03-08
- 10.2. **Suformuotas naujas (daikto registravimas)**
Daiktas: žemės sklypas Nr. 4400-5573-9560, aprašytas p. 2.1.
Įregistravimo pagrindas: 2020-08-26 Nekilnojamojo daikto kadastro duomenų byla
2021-02-23 Nacionalinės žemės tarnybos teritorinio skyriaus vedėjo sprendimas Nr. 29SK-104-(14.29.110.)
Įrašas galioja: Nuo 2021-03-08

11. Registro pastabos ir nuorodos: įrašų nėra

12. Kita informacija: įrašų nėra

13. Informacija apie duomenų sandoriui tikslinimą: įrašų nėra

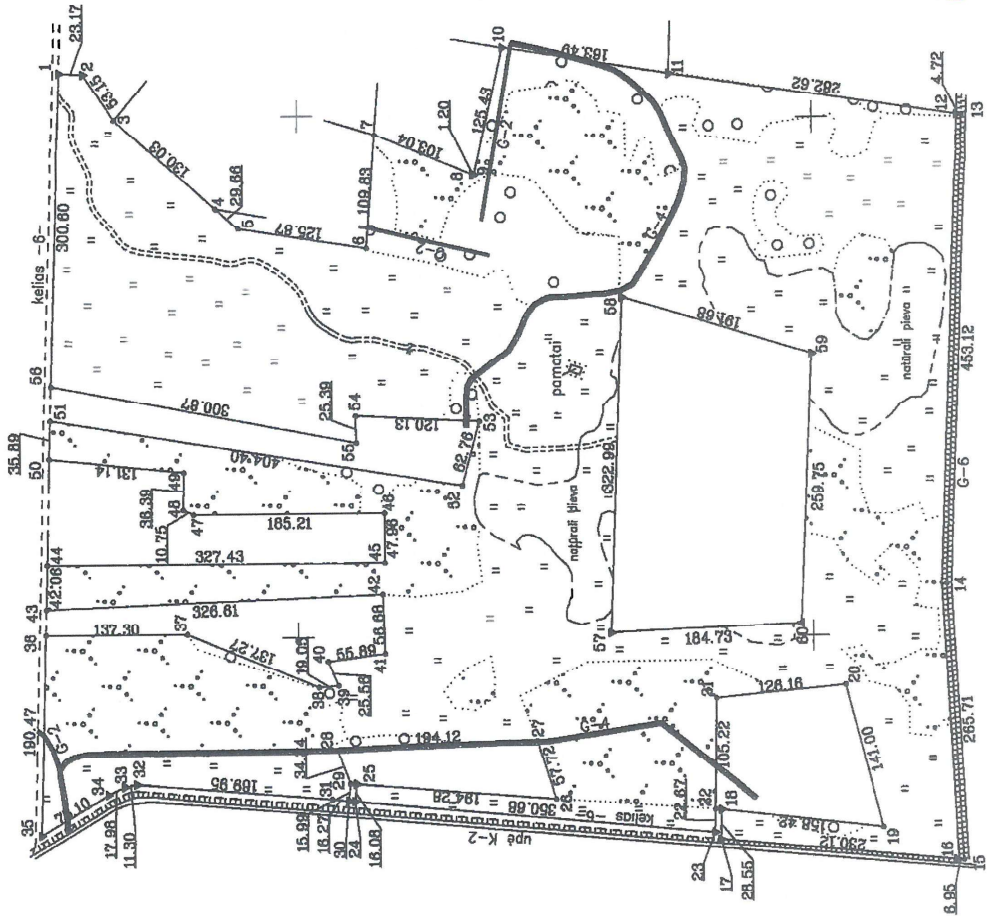
Dokumentą atspausdino

MARTYNAS NARMONTAS

Žemės sklypo išdėstymo schema

ŽEMĖS SKLYPO PLANAS M 1:5000

Žemės sklypo plotas 450881 m²



Kadastro vietovės pavadinimas:		Lauksodžio	
Žemės sklypo kadastro numeris:		kodas	sklypas
		8 5 3 5 0 0 0 5	

Savivaldybė	Pakruojis
Semtinija	Žemaitis
Gyvenamoji vietovė	Galantėlių
Galvė, namo Nr.	SKL proj. Nr. 893-1

Gretimybės	Gretimų žemės sklypo kadastro Nr.	Pastabas
1-3		VZF
3-4	6635/0005:0140	geodezija
4-7	6635/0005:0211	geodezija
7-10		VZF
10-11	6635/0005:0078	prel. matavimai
11-13	6635/0005:0068	prel. matavimai
13-15		Grįvoja (VZF)
15-17		upė
17-18		kelias - 6
18-22	6635/0005:0209	geodezija
22-25		kelias - 6
25-29	6635/0005:0088	geodezija
29-38		kelias - 6
38-43	6635/0005:0088	geodezija
43-44		kelias - 6
44-50	6635/0005:0143	geodezija
50-51		kelias - 6
51-56	6635/0005:0083	geodezija
56-1		kelias - 6
57-57	6635/0005:0002	prel. matavimai

Su pagal 2020 m. liepos mėn. 02 d. atliktą žemės sklypo ribų patikslinimą – parodymą parengtame žemės sklypo plane išrašytomis ribomis ir apskaičiuotu žemės sklypo plotu sutinku:

Jemiskio regioninio žemės sklypų matavimų skyriaus vadovas
(parašas) **2020 11 18**
(parašas) **2020 11 18**
(parašas) **2020 11 18**

INDIVIDUALI S. BUMBLAUSKO ĮMONĖ "MATINKAS"
 Ranktinės g. 55-18, Vilnius
 Įmonės kodas: 304000000, OIB: 180100000000000000, LT
 Įmonės kodas: 1814000080

LIETUVOS RESPUBLIKA
VIENIŠIO VEIKIMO ĮMONĖ
"MATINKAS"
 Pildomas žemės sklypo planas
 Pildoma: 2020-09-26
 Pildoma: 2020-09-26

Matavimų licencijos pažymėjimo Nr.: 2M-M-2064



ŽEMĖS SKLYPO PLANAS M 1:5000

Žemės sklypo plotas 450881 m²

Žemės sklypo kadastro numeris:	Kodas	blokas	sklypas
6 5 3 1 5 0 0 1 5			

KOORDINAČIŲ ŽINIARAŠTIS

Koordinatinių sistema: LKS-94

Taško Nr.	Kodas	X	Y	Taško Nr.	Kodas	X	Y
1	R	6227731.13	497540.57	36	R	6227744.91	497003.14
2	R	6227707.98	497539.54	37	R	6227607.61	497003.34
3	R	6227677.56	497495.96	38	R	6227480.27	496952.08
4	R	6227579.39	497410.69	39	R	6227461.26	496953.32
5	R	6227557.00	497391.24	40	R	6227471.18	496976.88
6	R	6227432.49	497372.80	41	R	6227415.77	496984.17
7	R	6227424.86	497482.36	42	R	6227417.94	497040.81
8	R	6227329.37	497443.64	43	R	6227744.29	497027.69
9	R	6227328.18	497443.46	44	R	6227743.21	497069.74
10	R	6227300.32	497565.76	45	R	6227415.78	497071.14
11	R	6227138.66	497541.35	46	R	6227415.78	497119.10
12	R	6226858.71	497502.59	47	R	6227600.99	497118.27
13	R	6226854.03	497501.94	48	R	6227610.91	497122.40
14	R	6226870.20	497049.11	49	R	6227610.09	497158.78
15	R	6226861.83	496784.46	50	R	6227740.61	497171.47
16	R	6226861.83	496784.46	51	R	6227739.69	497207.35
17	R	6227091.01	496805.27	52	R	6227340.03	497145.59
18	R	6227090.38	496833.81	53	R	6227323.52	497206.14
19	R	6226632.97	496815.91	54	R	6227443.52	497211.64
20	R	6226669.18	496952.18	55	R	6227442.82	497186.26
21	R	6227094.72	496939.70	56	R	6227738.84	497240.07
22	R	6227096.37	496834.49	57	R	6227196.29	497003.02
23	R	6227096.87	496811.83	58	R	6227184.55	497325.80
24	R	6227446.11	496843.59	59	R	6227000.70	497271.56
25	R	6227444.61	496859.60	60	R	6227011.78	497012.05
26	R	6227509.91	496844.65				
27	R	6227688.82	496899.52				
28	R	622762.80	496892.05				
29	R	622750.59	496860.06				
30	R	622752.09	496844.14				
31	R	622768.29	496845.65				
32	R	6227657.67	496860.40				
33	R	6227668.78	496858.36				
34	R	6227685.19	496851.00				
35	R	6227749.81	496812.73				


Žemės sklypo centro koordinatės

Koordinatinių sistema	Koordinatės X/Y	Data	Darbo LitPOS laikas
Valstybinė LKS-1994	X=6227261 Y=497180	Prisijungta	11:00
		Aisijungta	12:30

Žiniarašį sudarė: VALDEMAR ŽIVOTKEVIČ
v. pavardė

2M-M-2064
kval. paž. nr. paraišas data
2020-08-26

Išrašas iš Lietuvos Respublikos administracinių nuosprendimų kodekso:
112 straipsnis. Nuolatiniui žemėnaudos riboženčiui smalinimas arba sugadinimas
ultrafunkcia būdu nuo septyniolikos iki vieno šimto keturiasdešimt eurų.



Duomenys apie teritorijas, kuriose taikomos specialiosios žemės naudojimo sąlygos

Eilės Nr.	Teritorijos, kurioje specialiosios žemės naudojimo sąlygos, kodas	Teritorijos, kurioje specialiosios žemės naudojimo sąlygos, pavadinimas	Teritorijos, kurioje taikomos specialiosios žemės naudojimo sąlygos, plotas, m ²
1	126	Miško žemė (VI skyrius, trečiasis skirsnis)	43513
2	131	Natūralios pievos bei ganyklos (VI skyrius, ketvirtasis skirsnis)	37578
3	163	Paviršinių vandens telkinių apsaugos zonos (VI skyrius, septintasis skirsnis)	64633
4	164	Paviršinių vandens telkinių pakrantės apsaugos juostos (VI skyrius, aštuntasis skirsnis)	1184

Duomenys apie žemės sklypo servitutus

Eilės Nr.	Servituto kodas	Nekilnojamojo turto registre įrašyto ar teritorijų planavimo dokumente nustatyto servituto pavadinimas ir rūšis	Servituto plotas, m ²
-	-	-	-

NEKILNOJAMOJO TURTO REGISTRO DUOMENŲ BAZĖS IŠRAŠAS

2021-03-30 11:15:30

1. Nekilnojamojo turto registre įregistruotas turtas:

Registro Nr.: **44/2592162**
 Registro tipas: **Žemės sklypas**
 Sudarymo data: **2020-12-22**
Pakruojo r. sav., Linkuvos sen., Gataučių k.

2. Nekilnojamieji daiktai:

2.1.

Žemės sklypas
Pakruojo r. sav., Linkuvos sen., Gataučių k.
 Unikalus daikto numeris: **4400-5514-9538**
 Žemės sklypo kadastro numeris ir kadastro vietovės
 pavadinimas: **6535/0005:212 Lauksodžio k.v.**
 Daikto pagrindinė naudojimo paskirtis: **Miškių ūkio**
 Žemės sklypo naudojimo būdas: **Miškių miškų sklypai**
 Žemės sklypo plotas: **0.9476 ha**
 Miško žemės plotas: **0.1007 ha**
 Kitos žemės plotas: **0.8469 ha**
 Žemės ūkio naudmenų našumo balas: **33.8**
 Matavimų tipas: **Žemės sklypas suformuotas atliekant kadastrinius matavimus**
 Indeksuota žemės sklypo vertė: **83 Eur**
 Indeksuota miško vertė: **83 Eur**
 Indeksuota miško medynų vertė: **43 Eur**
 Žemės sklypo vertė: **34 Eur**
 Miško žemės ir medynų vertė: **34 Eur**
 Miško medynų vertė: **9 Eur**
 Vidutinė rinkos vertė: **3853 Eur**
 Vidutinės rinkos vertės nustatymo data: **2021-03-08**
 Vidutinės rinkos vertės nustatymo būdas: **Masinis vertinimas**
 Kadastro duomenų nustatymo data: **2020-08-26**

3. Daikto priklausiniai iš kito registro: įrašų nėra

4. Nuosavybė:

4.1.

Nuosavybės teisė
 Savininkas: **LIETUVOS RESPUBLIKA, a.k. 111105555**
 Daiktas: **žemės sklypas Nr. 4400-5514-9538, aprašytas p. 2.1.**
 Įregistravimo pagrindas: **2021-02-23 Nacionalinės žemės tarnybos teritorinio skyriaus ve dėjo sprendimas Nr. 29SK-103-(14.29.110.)**
 Įrašas galioja: **Nuo 2021-03-15**

5. Valstybės ir savivaldybių žemės patikėjimo teisė:

5.1.

Valstybinės žemės patikėjimo teisė
 Patikėtinis: **Nacionalinė žemės tarnyba prie Žemės ūkio ministerijos, a.k. 188704927**
 Daiktas: **žemės sklypas Nr. 4400-5514-9538, aprašytas p. 2.1.**
 Įregistravimo pagrindas: **2021-02-23 Nacionalinės žemės tarnybos teritorinio skyriaus ve dėjo sprendimas Nr. 29SK-103-(14.29.110.)**
 Įrašas galioja: **Nuo 2021-03-15**

6. Kitos daiktinės teisės : įrašų nėra

7. Juridiniai faktai: įrašų nėra

8. Žymos: įrašų nėra

9. Teritorijos, kuriose taikomos specialiosios žemės naudojimo sąlygos:

9.1.

Miško žemė (VI skyrius, trečiasis skirsnis)
 Daiktas: **žemės sklypas Nr. 4400-5514-9538, aprašytas p. 2.1.**
 Įregistravimo pagrindas: **2021-02-23 Nacionalinės žemės tarnybos teritorinio skyriaus ve dėjo sprendimas Nr. 29SK-103-(14.29.110.)**
 Plotas: **1007.00 kv. m**
 Įrašas galioja: **Nuo 2021-03-08**

10. Daikto registravimas ir kadastro žymos:

10.1.

Kadastrinius matavimus atliko (kadastro žyma)
VALDEMAR ŽIVOTKEVIČ
 Daiktas: **žemės sklypas Nr. 4400-5514-9538, aprašytas p. 2.1.**
 Įregistravimo pagrindas: **2014-07-02 Kvalifikacijos pažymėjimas Nr. 2M-M-2064**
2020-08-26 Nekilnojamojo daikto kadastro duomenų byla
 Įrašas galioja: **Nuo 2021-03-08**

10.2.

Suformuotas naujas (daikto registravimas)
 Daiktas: **žemės sklypas Nr. 4400-5514-9538, aprašytas p. 2.1.**

Įregistravimo pagrindas: **2020-08-26 Nekilnojamojo daikto kadastro duomenų byla
2021-02-23 Nacionalinės žemės tarnybos teritorinio skyriaus vedėjo sprendimas
Nr. 29SK-103-(14,29.110.)**
Įrašas galioja: **Nuo 2021-03-08**

11. Registro pastabos ir nuorodos: įrašų nėra

12. Kita informacija: įrašų nėra

13. Informacija apie duomenų sandoriui tikslinimą: įrašų nėra

Dokumentą atspausdino

MARTYNAS NARMONTAS


VALSTYBĖS ĮMONĖ REGISTRŲ CENTRAS

Lvovo g. 25-101, 09320 Vilnius, tel. (8 5) 2688 262, el. p. info@registrucentras.lt
Duomenys kaupiami ir saugomi Juridinių asmenų registre, kodas 124110246

NEKILNOJAMOJO TURTO REGISTRO DUOMENŲ BAZĖS IŠRAŠAS

2021-03-30 11:16:05

1. Nekilnojamojo turto registre įregistruotas turtas:

Registro Nr.: **44/2592163**
 Registro tipas: **Žemės sklypas**
 Sudarymo data: **2020-12-22**
Pakruojo r. sav., Žeimelio sen., Skarulėlių k.

2. Nekilnojamoji daiktai:

2.1. **Žemės sklypas**
Pakruojo r. sav., Žeimelio sen., Skarulėlių k.

Unikalus daikto numeris: **4400-5514-8642**

Žemės sklypo kadastro numeris ir kadastro vietovės

pavadinimas: **6535/0005:243 Lauksodžio k.v.**

Daikto pagrindinė naudojimo paskirtis: **Miško ūkio**

Žemės sklypo naudojimo būdas: **Ūkinių miškų sklypai**

Žemės sklypo plotas: **4.4602 ha**

Žemės ūkio naudmenų plotas viso: **0.9450 ha**

iš jo: pievų ir natūralių ganyklų plotas: **0.9450 ha**

Miško žemės plotas: **0.1680 ha**

Užstatyta teritorija: **0.0060 ha**

Kitos žemės plotas: **3.3412 ha**

Žemės ūkio naudmenų našumo balas: **33.8**

Matavimų tipas: **Žemės sklypas suformuotas atliekant kadastrinius matavimus**

Indeksuota žemės sklypo vertė: **982 Eur**

Indeksuota žemės sklypo vertė be miško: **715 Eur**

Indeksuota miško vertė: **267 Eur**

Indeksuota miško medynų vertė: **163 Eur**

Žemės sklypo vertė: **546 Eur**

Sklypo vertė be miško žemės ir medynų: **447 Eur**

Miško žemės ir medynų vertė: **99 Eur**

Miško medynų vertė: **34 Eur**

Vidutinė rinkos vertė: **19263 Eur**

Vidutinės rinkos vertės nustatymo data: **2021-03-08**

Vidutinės rinkos vertės nustatymo būdas: **Masinis vertinimas**

Kadastro duomenų nustatymo data: **2020-08-26**

3. Daikto priklausiniai iš kito registro: įrašų nėra
4. Nuosavybė:

4.1. **Nuosavybės teisė**
 Savininkas: **LIETUVOS RESPUBLIKA, a.k. 111105555**
 Daiktas: **žemės sklypas Nr. 4400-5514-8642, aprašytas p. 2.1.**
 Įregistravimo pagrindas: **2021-02-23 Nacionalinės žemės tarnybos teritorinio skyriaus vedėjo sprendimas Nr. 29SK-102-(14.29.110.)**
 Įrašas galioja: **Nuo 2021-03-15**

5. Valstybės ir savivaldybių žemės patikėjimo teisė:

5.1. **Valstybinės žemės patikėjimo teisė**
 Patikėtinis: **Nacionalinė žemės tarnyba prie Žemės ūkio ministerijos, a.k. 188704927**
 Daiktas: **žemės sklypas Nr. 4400-5514-8642, aprašytas p. 2.1.**
 Įregistravimo pagrindas: **2021-02-23 Nacionalinės žemės tarnybos teritorinio skyriaus vedėjo sprendimas Nr. 29SK-102-(14.29.110.)**
 Įrašas galioja: **Nuo 2021-03-15**

6. Kitos daiktinės teisės : įrašų nėra
7. Juridiniai faktai: įrašų nėra
8. Žymos: įrašų nėra
9. Teritorijos, kuriose taikomos specialiosios žemės naudojimo sąlygos:

9.1. **Miško žemė (M skyrius, trečiasis skirsnis)**
 Daiktas: **žemės sklypas Nr. 4400-5514-8642, aprašytas p. 2.1.**
 Įregistravimo pagrindas: **2021-02-23 Nacionalinės žemės tarnybos teritorinio skyriaus vedėjo sprendimas Nr. 29SK-102-(14.29.110.)**
 Plotas: **1680.00 kv. m**
 Įrašas galioja: **Nuo 2021-03-08**

10. Daikto registravimas ir kadastro žymos:

10.1. **Kadastrinius matavimus atliko (kadastro žyma)**
VALDEMAR ŽIVOTKEVIČ
 Daiktas: **žemės sklypas Nr. 4400-5514-8642, aprašytas p. 2.1.**
 Įregistravimo pagrindas: **2014-07-02 Kvalifikacijos pažymėjimas Nr. 2M-M-2064**
2020-08-26 Nekilnojamojo daikto kadastro duomenų byla

Įrašas galioja: **Nuo 2021-03-08**

10.2.

Suformuotas naujas (daikto registravimas)

Daiktas: **žemės sklypas Nr. 4400-5514-8642, aprašytas p. 2.1.**

Įregistravimo pagrindas: **2020-08-26 Nekilnojamojo daikto kadastro duomenų byla**

**2021-02-23 Nacionalinės žemės tarnybos teritorinio skyriaus vedėjo sprendimas
Nr. 29SK-102-(14.29.110.)**

Įrašas galioja: **Nuo 2021-03-08**

11. Registro pastabos ir nuorodos: įrašų nėra

12. Kita informacija: įrašų nėra

13. Informacija apie duomenų sandoriui tikslinimą: įrašų nėra

Dokumentą atspausdino

MARTYNAS NARMONTAS

NEKILNOJAMOJO TURTO REGISTRO DUOMENŲ BAZĖS IŠRAŠAS

2021-03-30 11:25:33

1. Nekilnojamojo turto registre įregistruotas turtas:

Registro Nr.: **44/2591706**
 Registro tipas: **Žemės sklypas**
 Sudarymo data: **2020-12-22**
Pakruojo r. sav., Pašvitinio sen., Voronių k.

2. Nekilnojamieji daiktai:

2.1.

Žemės sklypas
Pakruojo r. sav., Pašvitinio sen., Voronių k.
 Unikalus daikto numeris: **4400-5510-2808**
 Žemės sklypo kadastro numeris ir kadastro vietovės
 pavadinimas: **6573/0003:26 Sosdvario k.v.**
 Daikto pagrindinė naudojimo paskirtis: **Miškių ūkio**
 Žemės sklypo naudojimo būdas: **Ūkinių miškų sklypai**
 Žemės sklypo plotas: **0.4825 ha**
 Miško žemės plotas: **0.4592 ha**
 Užstatyta teritorija: **0.0233 ha**
 Nusausintos žemės plotas: **0.0002 ha**
 Žemės ūkio naudmenų našumo balas: **33.8**
 Matavimų tipas: **Žemės sklypas suformuotas atliekant kadastrinius matavimus**
 Indeksuota žemės sklypo vertė: **499 Eur**
 Indeksuota miško vertė: **499 Eur**
 Indeksuota miško medynų vertė: **394 Eur**
 Žemės sklypo vertė: **148 Eur**
 Miško žemės ir medynų vertė: **148 Eur**
 Miško medynų vertė: **82 Eur**
 Vidutinė rinkos vertė: **715 Eur**
 Vidutinės rinkos vertės nustatymo data: **2020-12-22**
 Vidutinės rinkos vertės nustatymo būdas: **Masinis vertinimas**
 Kadastro duomenų nustatymo data: **2020-08-26**

3. Daikto priklausiniai iš kito registro: įrašų nėra

4. Nuosavybė:

4.1.

Nuosavybės teisė
 Savininkas: **LIETUVOS RESPUBLIKA, a.k. 111105555**
 Daiktas: **žemės sklypas Nr. 4400-5510-2808, aprašytas p. 2.1.**
 Įregistravimo pagrindas: **2020-12-14 Nacionalinės žemės tarnybos teritorinio skyriaus vedėjo sprendimas Nr. 29SK-889-(14.29.110.)**
 Įrašas galioja: **Nuo 2021-01-04**

5. Valstybės ir savivaldybių žemės patikėjimo teisė:

5.1.

Valstybinės žemės patikėjimo teisė
 Patikėtinis: **Nacionalinė žemės tarnyba prie Žemės ūkio ministerijos, a.k. 188704927**
 Daiktas: **žemės sklypas Nr. 4400-5510-2808, aprašytas p. 2.1.**
 Įregistravimo pagrindas: **2020-12-14 Nacionalinės žemės tarnybos teritorinio skyriaus vedėjo sprendimas Nr. 29SK-889-(14.29.110.)**
 Įrašas galioja: **Nuo 2021-01-04**

6. Kitos daiktinės teisės : įrašų nėra

7. Juridiniai faktai: įrašų nėra

8. Žymos: įrašų nėra

9. Teritorijos, kuriose taikomos specialiosios žemės naudojimo sąlygos:

9.1.

Miško žemė (VI skyrius, trečiasis skirsnis)
 Daiktas: **žemės sklypas Nr. 4400-5510-2808, aprašytas p. 2.1.**
 Įregistravimo pagrindas: **2020-12-14 Nacionalinės žemės tarnybos teritorinio skyriaus vedėjo sprendimas Nr. 29SK-889-(14.29.110.)**
 Plotas: **4592.00 kv. m**
 Įrašas galioja: **Nuo 2020-12-22**

9.2.

Melioruotos žemės ir melioracijos statinių apsaugos zonos (VI skyrius, antrasis skirsnis)
 Daiktas: **žemės sklypas Nr. 4400-5510-2808, aprašytas p. 2.1.**
 Įregistravimo pagrindas: **2020-12-14 Nacionalinės žemės tarnybos teritorinio skyriaus vedėjo sprendimas Nr. 29SK-889-(14.29.110.)**
 Plotas: **2.00 kv. m**
 Įrašas galioja: **Nuo 2020-12-22**

10. Daikto registravimas ir kadastro žymos:

10.1.

Kadastrinius matavimus atliko (kadastro žyma)
VALDEMAR ŽIVOTKEVIČ

Daiktas: žemės sklypas Nr. 4400-5510-2808, aprašytas p. 2.1.
Įregistravimo pagrindas: 2014-07-02 Kvalifikacijos pažymėjimas Nr. 2M-M-2064
2020-08-26 Nekilnojamojo daikto kadastro duomenų byla
Įrašas galioja: Nuo 2020-12-22

10.2.

Suformuotas naujas (daikto registravimas)
Daiktas: žemės sklypas Nr. 4400-5510-2808, aprašytas p. 2.1.
Įregistravimo pagrindas: 2020-08-26 Nekilnojamojo daikto kadastro duomenų byla
2020-12-14 Nacionalinės žemės tarnybos teritorinio skyriaus vedėjo sprendimas
Nr. 29SK-889-(14.29.110.)
Įrašas galioja: Nuo 2020-12-22

11. Registro pastabos ir nuorodos: įrašų nėra

12. Kita informacija: įrašų nėra

13. Informacija apie duomenų sandoriui tikslinimą: įrašų nėra

Dokumentą atspausdino

MARTYNAS NARMONTAS

Žemės sklypo žemėlapis

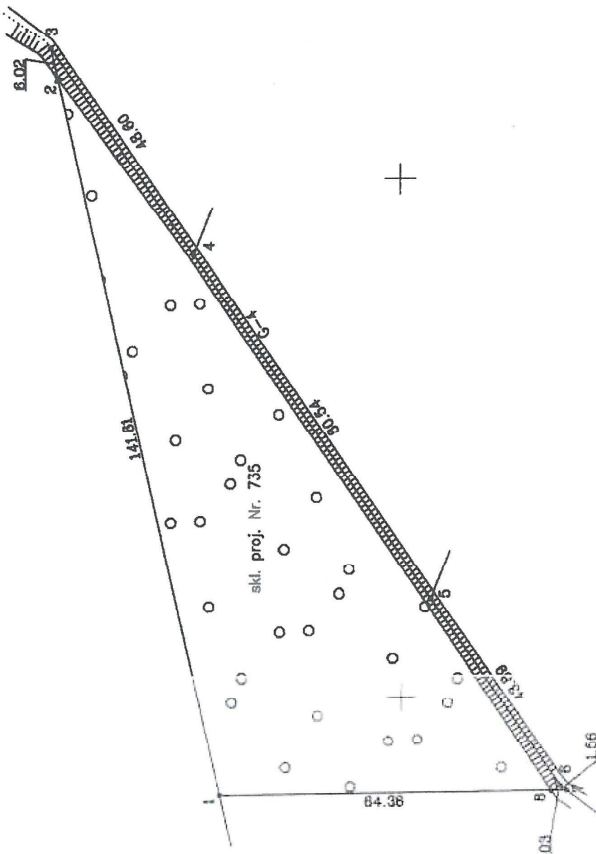
ŽEMĖS SKLYPO PLANAS M 1:1000

Žemės sklypo plotas 4825 m²

Kadastro višlovės pavadinimas	Sostivarlio					
Žemės sklypo kadastro numeris:	6	5	7	3	0	0
	0	0	0	0	3	

Savivaldybė	Pakruojis
Seniūnija	Patrėklino
Gyvenamoji višlovė	Voronų
Galvė, namo Nr.	SKL proj. Nr. 735

Gretimybė	Gretimo žemės sklypo kadastro Nr.	Pastabas
1-3	6573/0005:0064	prel. matavimai
3-4	6580/0005:0181	grįvto vėnturu
4-5	6580/0005:0119	grįvto vėnturu
5-7	6580/0005:0120	grįvto vėnturu
7-1	6573/0005:0065	geodezija



6217100

6217000

488500

488400

Su pagal 2020 m. birželio mėn. 29 d. atliktą žemės sklypo ribų patikrinimą-parądymą parengtame žemės sklypo plane išbraižytoms riboms ir apskaičiuotu žemės sklypo ploto autubkur:

V. Valstybinių miškų urėdija, Joniškio regioninis padalinys
(žemės sklypo atnūbda (causuo aršū kėtuosų) vėntu, geodezija) *2020.11.14*
..... *padalinio vadovas*
Patikrinėdas Bernotas

Kopija dūta
Valdemar Žiškėni

INDIVIDUALI S. BUMBLAUSKO ĮMONĖ "MATINKAS"

Rinktinės & 55-18, Vilnius
Sąjūdių g. 11, 01106 Vilnius, el. paštas: matinkas@matinkas.lt (monės kodas 1514200045)

Prezidentas: Valdemar Žiškėni
Papasė: Valdemar Žiškėni
Įmonės kodas: 1514200045
Mėnuo: 2020-08-26
Mėnuo: 2020-08-26

Matininko kredencijos patymėjimo Nr.: 2M-M-2064



NEKILNOJAMOJO TURTO REGISTRO DUOMENŲ BAZĖS IŠRAŠAS

2021-03-30 11:26:17

1. Nekilnojamojo turto registre įregistruotas turtas:

Registro Nr.: **44/2592034**
 Registro tipas: **Žemės sklypas**
 Sudarymo data: **2020-12-22**
Pakruojo r. sav., Pašvitinio sen., Mišeikių k.

2. Nekilnojameji daiktai:

2.1.

Žemės sklypas
Pakruojo r. sav., Pašvitinio sen., Mišeikių k.
 Unikalus daikto numeris: **4400-5510-6473**
 Žemės sklypo kadastro numeris ir kadastro vietovės
 pavadinimas: **6573/0004:15 Sosdvario k.v.**
 Daikto pagrindinė naudojimo paskirtis: **Miškių ūkio**
 Žemės sklypo naudojimo būdas: **Ūkinių miškų sklypai**
 Žemės sklypo plotas: **0.9000 ha**
 Miško žemės plotas: **0.7942 ha**
 Užstatyta teritorija: **0.0209 ha**
 Kitos žemės plotas: **0.0849 ha**
 Žemės ūkio naudmenų našumo balas: **33.8**
 Matavimų tipas: **Žemės sklypas suformuotas atliekant kadastrinius matavimus**
 Indeksuota žemės sklypo vertė: **598 Eur**
 Indeksuota miško vertė: **598 Eur**
 Indeksuota miško medynų vertė: **418 Eur**
 Žemės sklypo vertė: **200 Eur**
 Miško žemės ir medynų vertė: **200 Eur**
 Miško medynų vertė: **87 Eur**
 Vidutinė rinkos vertė: **1248 Eur**
 Vidutinės rinkos vertės nustatymo data: **2020-12-22**
 Vidutinės rinkos vertės nustatymo būdas: **Masinis vertinimas**
 Kadastro duomenų nustatymo data: **2020-08-26**

3. Daikto priklausiniai iš kito registro: įrašų nėra

4. Nuosavybė:

4.1.

Nuosavybės teisė
 Savininkas: **LIETUVOS RESPUBLIKA, a.k. 111105555**
 Daiktas: **žemės sklypas Nr. 4400-5510-6473, aprašytas p. 2.1.**
 Įregistravimo pagrindas: **2020-12-14 Nacionalinės žemės tarnybos teritorinio skyriaus vedėjo sprendimas Nr. 29SK-882-(14.29.110.)**
 Įrašas galioja: **Nuo 2021-01-13**

5. Valstybės ir savivaldybių žemės patikėjimo teisė:

5.1.

Valstybinės žemės patikėjimo teisė
 Patikėtinis: **Nacionalinė žemės tarnyba prie Žemės ūkio ministerijos, a.k. 188704927**
 Daiktas: **žemės sklypas Nr. 4400-5510-6473, aprašytas p. 2.1.**
 Įregistravimo pagrindas: **2020-12-14 Nacionalinės žemės tarnybos teritorinio skyriaus vedėjo sprendimas Nr. 29SK-882-(14.29.110.)**
 Įrašas galioja: **Nuo 2021-01-13**

6. Kitos daiktinės teisės : įrašų nėra

7. Juridiniai faktai: įrašų nėra

8. Žymos: įrašų nėra

9. Teritorijos, kuriose taikomos specialiosios žemės naudojimo sąlygos:

9.1.

Miško žemė (M skyrius, trečiasis skirsnis)
 Daiktas: **žemės sklypas Nr. 4400-5510-6473, aprašytas p. 2.1.**
 Įregistravimo pagrindas: **2020-12-14 Nacionalinės žemės tarnybos teritorinio skyriaus vedėjo sprendimas Nr. 29SK-882-(14.29.110.)**
 Plotas: **7942.00 kv. m**
 Įrašas galioja: **Nuo 2020-12-22**

10. Daikto registravimas ir kadastro žymos:

10.1.

Kadastrinius matavimus atliko (kadastro žyma)
VALDEMAR ŽVOTKEVIČ
 Daiktas: **žemės sklypas Nr. 4400-5510-6473, aprašytas p. 2.1.**
 Įregistravimo pagrindas: **2014-07-02 Kvalifikacijos pažymėjimas Nr. 2M-M-2064**
2020-08-26 Nekilnojamojo daikto kadastro duomenų byla
 Įrašas galioja: **Nuo 2020-12-22**

10.2.

Suformuotas naujas (daikto registravimas)
 Daiktas: **žemės sklypas Nr. 4400-5510-6473, aprašytas p. 2.1.**

Įregistravimo pagrindas: **2020-08-26 Nekilnojamojo daikto kadastro duomenų byla
2020-12-14 Nacionalinės žemės tarnybos teritorinio skyriaus vedėjo sprendimas
Nr. 29SK-882-(14,29.110.)**
Įrašas galioja: **Nuo 2020-12-22**

11. Registro pastabos ir nuorodos: įrašų nėra

12. Kita informacija: įrašų nėra

13. Informacija apie duomenų sandoriui tikslinimą: įrašų nėra

Dokumentą atspausdino

MARTYNAS NARMONTAS

Žemės sklypo išstatymo archyvas

ŽEMĖS SKLYPO PLANAS M 1:1000

Žemės sklypo plotas 9000 m²



Kadastrinio vištos pavadinimas	Sostivario	
	kodas	sklypas
Žemės sklypo kadaistro numeris	6 5 7 3 0 0 0 4	

Savivaldybė	Fakrojoje
Skaitymoje	Pasvitinio
Gyvenamoji vieta	Mišelinių
Geogr. namo Nr.	Skl. proj. Nr. 731

Greitimo žemės sklypo kadaistro Nr.	Pastabas
1-6	geodezija (grįvo vieturu)
6-9	VZF
9-10	Kelias
10-1	VZF

Su pagal 2020 m. birželio mėn. 29 d. sukurtą žemės sklypo ribų pažėmchinimą-parądymą parengtame žemės sklypo plane išbraiulytomis ribomis ir apskaičiuota žemės sklypo plotu sutinku:

VĮ Valstybinių miškų urėdija Joniškio regioninis padalinys
(žemės sklypo savininkas (savo arš būsimas) **registruoto reguliavimo**)
padalinio vadovas
Pranciškus Bernotas (parašas)

Kopija tikim
Valerija Žinskienė

INDIVIDUALI S. BUMBLAUSKO ĮMONĖ "MATININKAS"
Rinktinės g. 66-18, Vilnius
Klaipėdos regionas, et. paštas: matininkas@matininkas.lt įmonės kodas 124400068

Įmonės pavadinimas: S. Bumblauskas
Pavardė: Bumblauskas
Įmonės vadovas: A.V. Bumblauskas
Matininkas: Valdemaras Žirvelėvičs

Paršas: Valerija Žinskienė
Data: 2020-09-26

Matininkas (skaitmeninis pasirašymas Nr.: 2M-M-2084)




VALSTYBĖS ĮMONĖ REGISTRŲ CENTRAS

Lvovo g. 25-101, 09320 Vilnius, tel. (8 5) 2688 262, el. p. info@registrucentras.lt
Duomenys kaupiami ir saugomi Juridinių asmenų registre, kodas 124110246

NEKILNOJAMOJO TURTO REGISTRO DUOMENŲ BAZĖS IŠRAŠAS

2021-03-30 11:26:56

1. Nekilnojamojo turto registre įregistruotas turtas:

Registro Nr.: **44/2592035**
 Registro tipas: **Žemės sklypas**
 Sudarymo data: **2020-12-22**
Pakruojo r. sav., Pašvitinio sen., Mišeikių k.

2. Nekilnojamoji daiktai:

2.1. **Žemės sklypas**
Pakruojo r. sav., Pašvitinio sen., Mišeikių k.

Unikalus daikto numeris: **4400-5510-0735**
 Žemės sklypo kadastro numeris ir kadastro vietovės

pavadinimas: **6573/0004:23 Sosdvario k.v.**

Daikto pagrindinė naudojimo paskirtis: **Ūkių miško**
 Žemės sklypo naudojimo būdas: **Ūkių miškų sklypai**

Žemės sklypo plotas: **16.1700 ha**

Žemės ūkio naudmenų plotas viso: **3.3355 ha**

iš jo: pievų ir natūralių ganyklų plotas: **3.3355 ha**

Miško žemės plotas: **11.9279 ha**

Užstatyta teritorija: **0.4042 ha**

Kitos žemės plotas: **0.5024 ha**

Žemės ūkio naudmenų našumo balas: **33.8**

Matavimų tipas: **Žemės sklypas suformuotas atliekant kadastrinius matavimus**

Indeksuota žemės sklypo vertė: **10824 Eur**

Indeksuota žemės sklypo vertė be miško: **2523 Eur**

Indeksuota miško vertė: **8301 Eur**

Indeksuota miško medynų vertė: **5602 Eur**

Žemės sklypo vertė: **4431 Eur**

Sklypo vertė be miško žemės ir medynų: **1577 Eur**

Miško žemės ir medynų vertė: **2854 Eur**

Miško medynų vertė: **1167 Eur**

Vidutinė rinkos vertė: **28302 Eur**

Vidutinės rinkos vertės nustatymo data: **2020-12-22**

Vidutinės rinkos vertės nustatymo būdas: **Masinis vertinimas**

Kadastro duomenų nustatymo data: **2020-08-26**

3. Daikto priklausiniai iš kito registro: įrašų nėra
4. Nuosavybė:

4.1. **Nuosavybės teisė**
 Savininkas: **LIETUVOS RESPUBLIKA, a.k. 111105555**
 Daiktas: **žemės sklypas Nr. 4400-5510-0735, aprašytas p. 2.1.**
 Įregistravimo pagrindas: **2020-12-14 Nacionalinės žemės tarnybos teritorinio skyriaus vedėjo sprendimas Nr. 29SK-883-(14.29.110.)**
 Įrašas galioja: **Nuo 2021-01-04**

5. Valstybės ir savivaldybių žemės patikėjimo teisė:

5.1. **Valstybinės žemės patikėjimo teisė**
 Patikėtinis: **Nacionalinė žemės tarnyba prie Žemės ūkio ministerijos, a.k. 188704927**
 Daiktas: **žemės sklypas Nr. 4400-5510-0735, aprašytas p. 2.1.**
 Įregistravimo pagrindas: **2020-12-14 Nacionalinės žemės tarnybos teritorinio skyriaus vedėjo sprendimas Nr. 29SK-883-(14.29.110.)**
 Įrašas galioja: **Nuo 2021-01-04**

6. Kitos daiktinės teisės : įrašų nėra
7. Juridiniai faktai: įrašų nėra
8. Žymos: įrašų nėra
9. Teritorijos, kuriose taikomos specialiosios žemės naudojimo sąlygos:

9.1. **Paviršinių vandens telkinių pakrantės apsaugos juostos (VI skyrius, aštuntasis skirsnis)**
 Daiktas: **žemės sklypas Nr. 4400-5510-0735, aprašytas p. 2.1.**
 Įregistravimo pagrindas: **2020-12-14 Nacionalinės žemės tarnybos teritorinio skyriaus vedėjo sprendimas Nr. 29SK-883-(14.29.110.)**
 Plotas: **7188.00 kv. m**
 Įrašas galioja: **Nuo 2020-12-22**

9.2. **Miško žemė (VI skyrius, trečiasis skirsnis)**
 Daiktas: **žemės sklypas Nr. 4400-5510-0735, aprašytas p. 2.1.**
 Įregistravimo pagrindas: **2020-12-14 Nacionalinės žemės tarnybos teritorinio skyriaus vedėjo sprendimas Nr. 29SK-883-(14.29.110.)**
 Plotas: **119279.00 kv. m**
 Įrašas galioja: **Nuo 2020-12-22**

- 9.3. **Paviršinių vandens telkinių apsaugos zonos (VI skyrius, septintasis skirsnis)**
Daiktas: žemės sklypas Nr. 4400-5510-0735, aprašytas p. 2.1.
Įregistravimo pagrindas: 2020-12-14 Nacionalinės žemės tarnybos teritorinio skyriaus vedėjo sprendimas Nr. 29SK-883-(14.29.110.)
Plotas: 161700.00 kv. m
Įrašas galioja: Nuo 2020-12-22
- 9.4. **Natūralios pievos bei ganyklos (VI skyrius, ketvirtasis skirsnis)**
Daiktas: žemės sklypas Nr. 4400-5510-0735, aprašytas p. 2.1.
Įregistravimo pagrindas: 2020-12-14 Nacionalinės žemės tarnybos teritorinio skyriaus vedėjo sprendimas Nr. 29SK-883-(14.29.110.)
Plotas: 33355.00 kv. m
Įrašas galioja: Nuo 2020-12-22

10. Daikto registravimas ir kadastro žymos:

- 10.1. **Kadastrinius matavimus atliko (kadastro žyma)**
VALDEMAR ŽIVOTKEVIČ
Daiktas: žemės sklypas Nr. 4400-5510-0735, aprašytas p. 2.1.
Įregistravimo pagrindas: 2014-07-02 Kvalifikacijos pažymėjimas Nr. 2M-M-2064
2020-08-26 Nekilnojamojo daikto kadastro duomenų byla
Įrašas galioja: Nuo 2020-12-22
- 10.2. **Suformuotas naujas (daikto registravimas)**
Daiktas: žemės sklypas Nr. 4400-5510-0735, aprašytas p. 2.1.
Įregistravimo pagrindas: 2020-08-26 Nekilnojamojo daikto kadastro duomenų byla
2020-12-14 Nacionalinės žemės tarnybos teritorinio skyriaus vedėjo sprendimas Nr. 29SK-883-(14.29.110.)
Įrašas galioja: Nuo 2020-12-22

11. Registro pastabos ir nuorodos: įrašų nėra

12. Kita informacija: įrašų nėra

13. Informacija apie duomenų sandoriui tikslinimą: įrašų nėra

Dokumentą atspausdino

MARTYNAS NARMONTAS

ŽEMĖS SKLYPO PLANAS M 1:5000


Žemės sklypo plotas 161700 m²

Žemės sklypo kadastro numeris:			
6	5	7	3 0 0 0 4
kodas	blokas	sklypas	

KOORDINAČIŲ ŽINIARAŠTIS

Koordinatinių sistema: LKS-94			
Taško Nr.	Kodas	X	Y
1	R	6215611.54	486524.69
2	R	6215677.44	486497.72
3	R	6215776.29	486412.01
4	R	6215820.63	486305.19
5	R	6215820.96	486214.78
6	R	6215778.74	486022.04
7	R	6215724.19	485855.79
8	R	6215657.11	485824.52
9	R	6215633.70	485808.33
10	R	6215580.07	485757.42
11	R	6215550.13	485735.39
12	R	6215554.96	485735.86
13	R	6215684.11	485748.57
14	R	6215708.43	485571.23
15	R	6215787.44	485585.91
16	R	6215842.54	485596.14
17	R	6215851.15	485603.26
18	R	6215863.31	485615.37
19	R	6215867.68	485626.18
20	R	6215861.71	485632.31
21	R	6215830.39	485624.24
22	R	6215807.01	485630.62
23	R	6215787.48	485652.87
24	R	6215761.24	485699.13
25	R	6215753.84	485747.32
26	R	6215769.88	485789.01
27	R	6215803.75	485812.34
28	R	6215837.74	485830.60
29	R	6215890.09	485911.60
30	R	6215983.54	486010.92
31	R	6216020.66	486072.08
32	R	6216028.37	486116.67
33	R	6216021.14	486134.87
34	R	6215982.38	486164.77
35	R	6215966.44	486216.34

Žemės sklypo centro koordinatės		Darbo LitPOS laikas	
Koordinatė sistema	Koordinatės X/Y	Data	2020-06-29
Valstybinė LKS-1994	X=6215832 Y=486108	Prisijungta	15:30
		Atsijungta	16:30
Žiniaraštį sudarė:	VALDEMAR ŽIVOTKEVIČ	2M-M-2064	2020-08-26
	v. pavardė	kval. paž. nr.	data



Išrašas iš Lietuvos Respublikos administracinių nuožengimų kodekso:
 172. Žemės sklypo kadastrinis žemėlapis, kuriame nurodomas
 užtikrinama būdą nuo septyniadesimties iki vieno šimto keturiasdešimt metų.

Duomenys apie teritorijas, kuriose taikomos specialiosios žemės naudojimo sąlygos			
Eilės Nr.	Teritorijos, kuriose taikomos specialiosios žemės naudojimo sąlygos, kodas	Teritorijos, kuriose taikomos specialiosios žemės naudojimo sąlygos, pavadinimas	Teritorijos, kuriose taikomos specialiosios žemės naudojimo sąlygos, plotas, m ²
1	126	Miško žemė (VI skyrius, trečiasis skirsnis)	119279
2	131	Natūralios pievos bei ganyklos (VI skyrius, ketvirtasis skirsnis)	33355
3	163	Paviršinių vandens telkinių apsaugos zonos (VI skyrius, septintasis skirsnis)	161700
4	164	Paviršinių vandens telkinių pakrantės apsaugos juostos (VI skyrius, aštuntasis skirsnis)	7188

Duomenys apie žemės sklypo servitutus	
Eilės Nr.	Servituto kodas
-	-
-	-


VALSTYBĖS ĮMONĖ REGISTRŲ CENTRAS

Lvovo g. 25-101, 09320 Vilnius, tel. (8 5) 2688 262, el. p. info@registrucentras.lt
Duomenys kaupiami ir saugomi Juridinių asmenų registre, kodas 124110246

NEKILNOJAMOJO TURTO REGISTRO DUOMENŲ BAZĖS IŠRAŠAS

2021-03-30 11:27:36

1. Nekilnojamojo turto registre įregistruotas turtas:

Registro Nr.: **44/2592036**
 Registro tipas: **Žemės sklypas**
 Sudarymo data: **2020-12-22**
Pakruojo r. sav., Pašvitinio sen., Mišeikių k.

2. Nekilnojameji daiktai:

2.1. **Žemės sklypas**
Pakruojo r. sav., Pašvitinio sen., Mišeikių k.

Unikalus daikto numeris: **4400-5509-8761**

Žemės sklypo kadastro numeris ir kadastro vietovės

pavadinimas: **6573/0004:44 Sosdvario k.v.**

Daikto pagrindinė naudojimo paskirtis: **Miškų ūkio**

Žemės sklypo naudojimo būdas: **Apsauginių miškų sklypai**

Žemės sklypo plotas: **1.6600 ha**

Žemės ūkio naudmenų plotas viso: **1.1212 ha**

iš jo: pievų ir natūralių ganyklų plotas: **1.1212 ha**

Miško žemės plotas: **0.4599 ha**

Užstatyta teritorija: **0.0080 ha**

Kitos žemės plotas: **0.0709 ha**

Žemės ūkio naudmenų našumo balas: **33.8**

Matavimų tipas: **Žemės sklypas suformuotas atliekant kadastrinius matavimus**

Indeksuota žemės sklypo vertė: **1082 Eur**

Indeksuota žemės sklypo vertė be miško: **848 Eur**

Indeksuota miško vertė: **234 Eur**

Indeksuota miško medynų vertė: **130 Eur**

Žemės sklypo vertė: **622 Eur**

Sklypo vertė be miško žemės ir medynų: **530 Eur**

Miško žemės ir medynų vertė: **92 Eur**

Miško medynų vertė: **27 Eur**

Vidutinė rinkos vertė: **5370 Eur**

Vidutinės rinkos vertės nustatymo data: **2020-12-22**

Vidutinės rinkos vertės nustatymo būdas: **Masinis vertinimas**

Kadastro duomenų nustatymo data: **2020-08-26**

3. Daikto priklausiniai iš kito registro: įrašų nėra
4. Nuosavybė:

4.1. **Nuosavybės teisė**

Savininkas: **LIETUVOS RESPUBLIKA, a.k. 111105555**

Daiktas: **žemės sklypas Nr. 4400-5509-8761, aprašytas p. 2.1.**

Įregistravimo pagrindas: **2020-12-14 Nacionalinės žemės tarnybos teritorinio skyriaus vedėjo sprendimas Nr. 29SK-885-(14.29.110.)**

Įrašas galioja: **Nuo 2021-01-04**

5. Valstybės ir savivaldybių žemės patikėjimo teisė:

5.1. **Valstybinės žemės patikėjimo teisė**

Patikėtinis: **Nacionalinė žemės tarnyba prie Žemės ūkio ministerijos, a.k. 188704927**

Daiktas: **žemės sklypas Nr. 4400-5509-8761, aprašytas p. 2.1.**

Įregistravimo pagrindas: **2020-12-14 Nacionalinės žemės tarnybos teritorinio skyriaus vedėjo sprendimas Nr. 29SK-885-(14.29.110.)**

Įrašas galioja: **Nuo 2021-01-04**

6. Kitos daiktinės teisės : įrašų nėra
7. Juridiniai faktai: įrašų nėra
8. Žymos: įrašų nėra
9. Teritorijos, kuriose taikomos specialiosios žemės naudojimo sąlygos:

9.1. **Paviršinių vandens telkinių apsaugos zonos (VI skyrius, septintasis skirsnis)**

Daiktas: **žemės sklypas Nr. 4400-5509-8761, aprašytas p. 2.1.**

Įregistravimo pagrindas: **2020-12-14 Nacionalinės žemės tarnybos teritorinio skyriaus vedėjo sprendimas Nr. 29SK-885-(14.29.110.)**

Plotas: **16600.00 kv. m**

Įrašas galioja: **Nuo 2020-12-22**

9.2. **Miško žemė (VI skyrius, trečiasis skirsnis)**

Daiktas: **žemės sklypas Nr. 4400-5509-8761, aprašytas p. 2.1.**

Įregistravimo pagrindas: **2020-12-14 Nacionalinės žemės tarnybos teritorinio skyriaus vedėjo sprendimas Nr. 29SK-885-(14.29.110.)**

Plotas: **4599.00 kv. m**

Įrašas galioja: **Nuo 2020-12-22**

9.3. **Paviršinių vandens telkinių pakrantės apsaugos juostos (VI skyrius, aštuntasis**

skirsnis)Daiktas: **žemės sklypas Nr. 4400-5509-8761, aprašytas p. 2.1.**Įregistravimo pagrindas: **2020-12-14 Nacionalinės žemės tarnybos teritorinio skyriaus vedėjo sprendimas Nr. 29SK-885-(14.29.110.)**Plotas: **1166.00 kv. m**Įrašas galioja: **Nuo 2020-12-22****10. Daikto registravimas ir kadastro žymos:**

10.1.

Kadastrinius matavimus atliko (kadastro žyma)

VALDEMAR ŽIVOTKEVIČDaiktas: **žemės sklypas Nr. 4400-5509-8761, aprašytas p. 2.1.**Įregistravimo pagrindas: **2014-07-02 Kvalifikacijos pažymėjimas Nr. 2M-M-2064
2020-08-26 Nekilnojamojo daikto kadastro duomenų byla**Įrašas galioja: **Nuo 2020-12-22**

10.2.

Suformuotas naujas (daikto registravimas)

Daiktas: **žemės sklypas Nr. 4400-5509-8761, aprašytas p. 2.1.**Įregistravimo pagrindas: **2020-08-26 Nekilnojamojo daikto kadastro duomenų byla
2020-12-14 Nacionalinės žemės tarnybos teritorinio skyriaus vedėjo sprendimas
Nr. 29SK-885-(14.29.110.)**Įrašas galioja: **Nuo 2020-12-22****11. Registro pastabos ir nuorodos:** įrašų nėra**12. Kita informacija:** įrašų nėra**13. Informacija apie duomenų sandoriui tikslinimą:** įrašų nėra

Dokumentą atspausdino

MARTYNAS NARMONTAS

NEKILNOJAMOJO TURTO REGISTRO DUOMENŲ BAZĖS IŠRAŠAS

2021-03-30 16:20:41

1. Nekilnojamojo turto registre įregistruotas turtas:

Registro Nr.: 44/2592037
Registro tipas: Žemės sklypas
Sudarymo data: 2020-12-22
Pakruojo r. sav., Pašvitinio sen., Kalevų k.

2. Nekilnojamieji daiktai:

2.1. Žemės sklypas
Pakruojo r. sav., Pašvitinio sen., Kalevų k.
Unikalus daikto numeris: 4400-5510-1221
Žemės sklypo kadastro numeris ir kadastro vietovės pavadinimas: 6573/0004:98 Sosdvario k.v.
Daikto pagrindinė naudojimo paskirtis: Miškų ūkio
Žemės sklypo naudojimo būdas: Apsauginių miškų sklypai
Žemės sklypo plotas: 4.6100 ha
Žemės ūkio naudmenų plotas viso: 0.6502 ha
iš jo: pievų ir natūralių ganyklų plotas: 0.6502 ha
Miško žemės plotas: 3.9598 ha
Žemės ūkio naudmenų našumo balas: 33.8
Matavimų tipas: Žemės sklypas suformuotas atliekant kadastrinius matavimus
Indeksuota žemės sklypo vertė: 2797 Eur
Indeksuota žemės sklypo vertė be miško: 491 Eur
Indeksuota miško vertė: 2306 Eur
Indeksuota miško medynų vertė: 1445 Eur
Žemės sklypo vertė: 1146 Eur
Sklypo vertė be miško žemės ir medynų: 307 Eur
Miško žemės ir medynų vertė: 839 Eur
Miško medynų vertė: 301 Eur
Vidutinė rinkos vertė: 5935 Eur
Vidutinės rinkos vertės nustatymo data: 2020-12-22
Vidutinės rinkos vertės nustatymo būdas: Masinis vertinimas
Kadastro duomenų nustatymo data: 2020-08-26

3. Daikto priklausiniai iš kito registro: įrašų nėra

4. Nuosavybė:

4.1. Nuosavybės teisė
Savininkas: LIETUVOS RESPUBLIKA, a.k. 111105555
Daiktas: žemės sklypas Nr. 4400-5510-1221, aprašytas p. 2.1.
Įregistravimo pagrindas: 2020-12-14 Nacionalinės žemės tarnybos teritorinio skyriaus vedėjo sprendimas Nr. 29SK-884-(14.29.110.)
Įrašas galioja: Nuo 2021-01-04

5. Valstybės ir savivaldybių žemės patikėjimo teisė:

5.1. Valstybinės žemės patikėjimo teisė
Patikėtinis: Nacionalinė žemės tarnyba prie Žemės ūkio ministerijos,
a.k. 188704927
Daiktas: žemės sklypas Nr. 4400-5510-1221, aprašytas p. 2.1.
Įregistravimo pagrindas: 2020-12-14 Nacionalinės žemės tarnybos teritorinio
skyriaus vedėjo sprendimas Nr. 29SK-884-(14.29.110.)
Įrašas galioja: Nuo 2021-01-04

6. Kitos daiktinės teisės : įrašų nėra

7. Juridiniai faktai: įrašų nėra

8. Žymos: įrašų nėra

9. Teritorijos, kuriose taikomos specialiosios žemės naudojimo sąlygos:

9.1. Natūralios pievos bei ganyklos (VI skyrius, ketvirtasis
skirsnis)
Daiktas: žemės sklypas Nr. 4400-5510-1221, aprašytas p. 2.1.
Įregistravimo pagrindas: 2020-12-14 Nacionalinės žemės tarnybos teritorinio
skyriaus vedėjo sprendimas Nr. 29SK-884-(14.29.110.)
Plotas: 6502.00 kv. m
Įrašas galioja: Nuo 2020-12-22

9.2. Paviršinių vandens telkinių pakrantės apsaugos juostos (VI
skyrius, aštuntasis skirsnis)
Daiktas: žemės sklypas Nr. 4400-5510-1221, aprašytas p. 2.1.
Įregistravimo pagrindas: 2020-12-14 Nacionalinės žemės tarnybos teritorinio
skyriaus vedėjo sprendimas Nr. 29SK-884-(14.29.110.)
Plotas: 3530.00 kv. m
Įrašas galioja: Nuo 2020-12-22

9.3. Paviršinių vandens telkinių apsaugos zonos (VI skyrius,
septintasis skirsnis)
Daiktas: žemės sklypas Nr. 4400-5510-1221, aprašytas p. 2.1.
Įregistravimo pagrindas: 2020-12-14 Nacionalinės žemės tarnybos teritorinio
skyriaus vedėjo sprendimas Nr. 29SK-884-(14.29.110.)
Plotas: 46100.00 kv. m
Įrašas galioja: Nuo 2020-12-22

9.4. Miško žemė (VI skyrius, trečiasis skirsnis)
Daiktas: žemės sklypas Nr. 4400-5510-1221, aprašytas p. 2.1.
Įregistravimo pagrindas: 2020-12-14 Nacionalinės žemės tarnybos teritorinio
skyriaus vedėjo sprendimas Nr. 29SK-884-(14.29.110.)
Plotas: 39598.00 kv. m
Įrašas galioja: Nuo 2020-12-22

10. Daikto registravimas ir kadastro žymos:

10.1. Kadastrinius matavimus atliko (kadastro žyma)
VALDEMAR ŽIVOTKEVIČ
Daiktas: žemės sklypas Nr. 4400-5510-1221, aprašytas p. 2.1.

Įregistravimo pagrindas:	2014-07-02 Kvalifikacijos pažymėjimas Nr. 2M-M-2064
Įrašas galioja:	2020-08-26 Nekilnojamojo daikto kadastro duomenų byla Nuo 2020-12-22
10.2. Daiktas:	Suformuotas naujas (daikto registravimas) žemės sklypas Nr. 4400-5510-1221, aprašytas p. 2.1. 2020-08-26 Nekilnojamojo daikto kadastro duomenų byla
Įregistravimo pagrindas:	2020-12-14 Nacionalinės žemės tarnybos teritorinio skyriaus vedėjo sprendimas Nr. 29SK-884-(14.29.110.)
Įrašas galioja:	Nuo 2020-12-22

11. Registro pastabos ir nuorodos: įrašų nėra

12. Kita informacija: įrašų nėra

13. Informacija apie duomenų sandoriui tikslinimą: įrašų nėra

Dokumentą atspausdino

ROLANDAS MILIUKAS

ŽEMĖS SKLYPO PLANAS M 1:2000

Žemės sklypo plotas 46100 m²

Žemės sklypo kadastro numeris:	kodas	blokas	sklypas
615730014	6	5	7

KOORDINACIŲ ŽINIARAŠTIS

Koordinacinių sistema: LKS-94		Y		X		Kodas		Taško Nr.		Kodas		X		Y	
Taško Nr.	Kodas	X	Y	X	Y	X	Y	X	Y	X	Y	X	Y	X	Y
1	R	6215797.75	486574.55												
2	R	6215724.69	486615.58												
3	R	6215671.00	486681.67												
4	R	6215622.55	486754.99												
5	R	6215595.40	486800.47												
6	R	6215576.23	486832.60												
7	R	6215448.95	486795.67												
8	R	6215455.26	486997.31												
9	R	6215435.29	486963.90												
10	R	6215416.71	486922.14												
11	R	6215407.74	486894.00												
12	R	6215420.07	486844.41												
13	R	6215444.09	486780.66												
14	R	6215482.58	486735.00												
15	R	6215501.80	486702.26												
16	R	6215505.66	486672.20												
17	R	6215514.49	486652.18												
18	R	6215528.91	486628.48												
19	R	6215551.30	486600.36												
20	R	6215577.16	486575.24												
21	R	6215599.56	486564.86												
22	R	6215641.52	486565.67												
23	R	6215710.20	486588.02												
24	R	6215752.73	486583.39												

Žemės sklypo centro koordinatės		Darbo LitPOS laikas	
Koordinatės sistema	Koordinatės X,Y	Data	2020-06-29
Valstybinė LKS-1994	X=6215570 Y=486712	Prisijungta	12:00
		Atsijungta	13:00
Žiniarašį sudarė:	VALDEMAR ŽIVOTKEVIČ	2M-M-2064	2020-08-26
	v. pavardė	Kval. paž. nr.	parašas
			data

Branka 18 Lietuvos Respublikos administracinių nuizėngimū kodeksu:
112 straipsniu. Nuolatiniu žeme naudojimo riboženklū sruakinimuis arba sugadinimuis
užtraukti baudži nuo septyniadešimt iki vieno šimto keturiasdešimt eurų.



* 2 1 2 7 9 4 1 8 5 *

Duomenys apie teritorijas, kuriose taikomos specialiosios žemės naudojimo sąlygos			
Eilės Nr.	Teritorijos, kurioje taikomos specialiosios žemės naudojimo sąlygos, kodas	Teritorijos, kurioje taikomos specialiosios žemės naudojimo sąlygos, pavadinimas	Teritorijos, kurioje taikomos specialiosios žemės naudojimo sąlygos, plotas, m ²
1	126	Miško žemė (VI skyrius, trečiasis skirsnis)	39598
2	131	Natūralios pievos bei ganyklos (VI skyrius, ketvirtasis skirsnis)	6502
3	163	Paviršinių vandens telkinių apsaugos zonos (VI skyrius, septintasis skirsnis)	46100
4	164	Paviršinių vandens telkinių pakrantės apsaugos juostos (VI skyrius, aštuntasis skirsnis)	3530

Duomenys apie žemės sklypo servitutus			
Eilės Nr.	Servituto kodas	Nekilnojamojo turto registre įrašyto ar teritorijų planavimo dokumente nustatyto servituto pavadinimas ir rūšis	Servituto plotas, m ²
-	-	-	-

NEKILNOJAMOJO TURTO REGISTRO DUOMENŲ BAZĖS IŠRAŠAS

2021-03-30 11:31:07

1. Nekilnojamojo turto registre įregistruotas turtas:

Registro Nr.: **44/2592160**
Registro tipas: **Žemės sklypas**
Sudarymo data: **2020-12-22**
Pakruojo r. sav., Linkuvos sen., Vizgonių k.

2. Nekilnojamieji daiktai:

2.1.

Žemės sklypas
Pakruojo r. sav., Linkuvos sen., Vizgonių k.
Unikalus daikto numeris: **4400-5517-4864**
Žemės sklypo kadastro numeris ir kadastro vietovės
pavadinimas: **6580/0005:128 Triškonių k.v.**
Daikto pagrindinė naudojimo paskirtis: **Miškų ūkio**
Žemės sklypo naudojimo būdas: **Ūkinių miškų sklypai**
Žemės sklypo plotas: **20.8593 ha**
Miško žemės plotas: **20.5170 ha**
Užstatyta teritorija: **0.3423 ha**
Žemės ūkio naudmenų našumo balas: **33.8**
Matavimų tipas: **Žemės sklypas suformuotas atliekant kadastrinius matavimus**
Indeksuota žemės sklypo vertė: **37800 Eur**
Indeksuota miško vertė: **37800 Eur**
Indeksuota miško medynų vertė: **33077 Eur**
Žemės sklypo vertė: **9843 Eur**
Miško žemės ir medynų vertė: **9843 Eur**
Miško medynų vertė: **6891 Eur**
Vidutinė rinkos vertė: **44477 Eur**
Vidutinės rinkos vertės nustatymo data: **2020-12-22**
Vidutinės rinkos vertės nustatymo būdas: **Masinis vertinimas**
Kadastro duomenų nustatymo data: **2020-08-26**

3. Daikto priklausiniai iš kito registro: įrašų nėra

4. Nuosavybė:

4.1.

Nuosavybės teisė
Savininkas: **LIETUVOS RESPUBLIKA, a.k. 111105555**
Daiktas: **žemės sklypas Nr. 4400-5517-4864, aprašytas p. 2.1.**
Įregistravimo pagrindas: **2020-12-14 Nacionalinės žemės tarnybos teritorinio skyriaus ve dėjo sprendimas Nr. 29SK-881-(14.29.110.)**
Įrašas galioja: **Nuo 2021-01-04**

5. Valstybės ir savivaldybių žemės patikėjimo teisė:

5.1.

Valstybinės žemės patikėjimo teisė
Patikėtinis: **Nacionalinė žemės tarnyba prie Žemės ūkio ministerijos, a.k. 188704927**
Daiktas: **žemės sklypas Nr. 4400-5517-4864, aprašytas p. 2.1.**
Įregistravimo pagrindas: **2020-12-14 Nacionalinės žemės tarnybos teritorinio skyriaus ve dėjo sprendimas Nr. 29SK-881-(14.29.110.)**
Įrašas galioja: **Nuo 2021-01-04**

6. Kitos daiktinės teisės : įrašų nėra

7. Juridiniai faktai: įrašų nėra

8. Žymos: įrašų nėra

9. Teritorijos, kuriose taikomos specialiosios žemės naudojimo sąlygos:

9.1.

Elektros tinklų apsaugos zonos (III skyrius, ketvirtasis skirsnis)
Daiktas: **žemės sklypas Nr. 4400-5517-4864, aprašytas p. 2.1.**
Įregistravimo pagrindas: **2020-12-14 Nacionalinės žemės tarnybos teritorinio skyriaus ve dėjo sprendimas Nr. 29SK-881-(14.29.110.)**
Plotas: **365.00 kv. m**
Įrašas galioja: **Nuo 2020-12-22**

9.2.

Miško žemė (VI skyrius, trečiasis skirsnis)
Daiktas: **žemės sklypas Nr. 4400-5517-4864, aprašytas p. 2.1.**
Įregistravimo pagrindas: **2020-12-14 Nacionalinės žemės tarnybos teritorinio skyriaus ve dėjo sprendimas Nr. 29SK-881-(14.29.110.)**
Plotas: **205170.00 kv. m**
Įrašas galioja: **Nuo 2020-12-22**

10. Daikto registravimas ir kadastro žymos:

10.1.

Kadastrinius matavimus atliko (kadastro žyma)
VALDEMAR ŽIVOTKEVIČ
Daiktas: **žemės sklypas Nr. 4400-5517-4864, aprašytas p. 2.1.**

Įregistravimo pagrindas: **2014-07-02 Kvalifikacijos pažymėjimas Nr. 2M-M-2064**
2020-08-26 Nekilnojamojo daikto kadastro duomenų byla
Įrašas galioja: **Nuo 2020-12-22**

10.2.

Suformuotas naujas (daikto registravimas)
Daiktas: **žemės sklypas Nr. 4400-5517-4864, aprašytas p. 2.1.**
Įregistravimo pagrindas: **2020-08-26 Nekilnojamojo daikto kadastro duomenų byla**
2020-12-14 Nacionalinės žemės tarnybos teritorinio skyriaus vedėjo sprendimas
Nr. 29SK-881-(14.29.110.)
Įrašas galioja: **Nuo 2020-12-22**

11. Registro pastabos ir nuorodos: įrašų nėra

12. Kita informacija: įrašų nėra

13. Informacija apie duomenų sandoriui tikslinimą: įrašų nėra

Dokumentą atspausdino

MARTYNAS NARMONTAS

ŽEMĖS SKLYPO PLANAS M 1:5000

Žemės sklypo plotas 208593 m²


Žemės sklypo kadastro numeris:	kodas	blokas	sklypas
6158010015			

KOORDINACIŲ ŽINIARAŠTIS

Koordinacijų sistema: LKS-94			
Taško Nr.	Kodas	X	Y
1	R	6216294.15	488337.48
2	R	6216564.00	488135.09
3	R	6216716.63	488110.89
4	R	6216815.50	488095.91
5	R	6216825.74	488142.73
6	R	6216878.97	488384.75
7	R	6216879.60	488387.61
8	R	6216690.99	488581.63
9	R	6216593.97	488668.08
10	R	6216554.63	488697.29
11	R	6216541.69	488699.78
12	R	6216337.91	488697.60
13	R	6216326.09	488687.28
14	R	6216320.40	488679.79
15	R	6216493.13	488637.38
16	R	6216462.88	488590.20
17	R	6216431.88	488539.43
18	R	6216422.14	488525.26
19	R	6216372.06	488452.23
20	R	6216312.75	488358.58

Žemės sklypo centro koordinatės		Darbo LiTPOS laikas	
Koordinatės sistema	Koordinatės X/Y	Data	2020-06-29
Valstybinė LKS-1994	X=6216609 Y=488369	Prisijungta	14:30
		Aisijungta	15:30
Žiniarašį sudarė:	VALDEMAR ŽIVOTKEVIČ	Kval. paž. nr.	2M-M-2064
	v. pavardė	Parašas	2020-08-26
		data	

Išrašas iš Lietuvos Respublikos administracinių nuostatų kodekso:
112 straipsnis. Nuolatinių žemėnaudojimo riboženklinių sąnaikėjimų arbo sugadinimas užtrauktai baudą nuo septynišiasdešimt iki vieno šimto keturiasdešimt eurų.



* 2 1 2 8 7 0 3 7 6 1 *

Duomenys apie teritorijas, kuriose taikomos specialiosios žemės naudojimo sąlygos			
Eilės Nr.	Teritorijos, kurioje taikomos specialiosios žemės naudojimo sąlygos, kodas	Teritorijos, kurioje taikomos specialiosios žemės naudojimo sąlygos, pavadinimas	Teritorijos, kurioje taikomos specialiosios žemės naudojimo sąlygos, plotas, m ²
1	106	Elektros tinklų apsaugos zonos (III skyrius, ketvirtasis skirsnis)	365
2	126	Miško žemė (VI skyrius, trečiasis skirsnis)	205170

Duomenys apie žemės sklypo servitutus			
Eilės Nr.	Servituto kodas	Nekilnojamojo turto registre įrašyto ar teritorijų planavimo dokumente nustatyto servituto pavadinimas ir rūšis	Servituto plotas, m ²
-	-	-	-