

NEKILNOJAMOJO TURTO REGISTRO CENTRINIO DUOMENŲ BANKO IŠRAŠAS

2017-02-06 08:19:33

1. Nekilnojamojo turto registre įregistruotas turtas:

Registro Nr.: 44/2111863
 Registro tipas: Žemės sklypas
 Sudarymo data: 2017-02-01
 Švenčionių r. sav., Sarių sen., Sarių k.
 Registro tvarkytojas: Valstybės įmonės Registrų centro Vilniaus filialas

2. Nekilnojamieji daiktai:

2.1. Žemės sklypas
 Švenčionių r. sav., Sarių sen., Sarių k.
 Unikalus daikto numeris: 4400-4496-1251
 Žemės sklypo kadastro numeris ir kadastro
 vietovės pavadinimas: 8664/0005:122 Sarių k.v.
 Daikto pagrindinė naudojimo paskirtis: Miškų ūkio
 Žemės sklypo naudojimo būdas: Ūkinių miškų sklypai
 Žemės sklypo plotas: 30.6557 ha
 Miško žemės plotas: 23.6313 ha
 Kitos žemės plotas: 7.0244 ha
 Žemės ūkio naudmenų našumo balas: 1.0
 Matavimų tipas: Žemės sklypas suformuotas atliekant kadastrinius matavimus
 Indeksuota žemės sklypo vertė: 49198 Eur
 Indeksuota žemės sklypo vertė be miško: 83 Eur
 Indeksuota miško vertė: 49115 Eur
 Indeksuota miško medynų vertė: 46330 Eur
 Žemės sklypo vertė: 11445 Eur
 Sklypo vertė be miško žemės ir medynų: 52 Eur
 Miško žemės ir medynų vertė: 11393 Eur
 Miško medynų vertė: 9652 Eur
 Vidutinė rinkos vertė: 56300 Eur
 Vidutinės rinkos vertės nustatymo data: 2016-10-28
 Vidutinės rinkos vertės nustatymo būdas: Masinis vertinimas
 Kadastro duomenų nustatymo data: 2016-10-28

3. Daikto priklausiniai iš kito registro: įrašų nėra

4. Nuosavybė:

4.1. Nuosavybės teisė
 Savininkas: LIETUVOS RESPUBLIKA, a.k. 111105555
 Daiktas: žemės sklypas Nr. 4400-4496-1251, aprašytas p. 2.1.
 Įregistravimo pagrindas: 2017-01-23 Nacionalinės žemės tarnybos teritorinio skyriaus
 vedėjo sprendimas Nr. 45SK-75-(14.45.110.)
 Įrašas galioja: Nuo 2017-02-06

5. Valstybės ir savivaldybių žemės patikėjimo teisė:

5.1. Valstybinės žemės patikėjimo teisė
 Patikėtinis: Nacionalinė žemės tarnyba prie Žemės ūkio ministerijos, a.k.
 188704927
 Daiktas: žemės sklypas Nr. 4400-4496-1251, aprašytas p. 2.1.
 Įregistravimo pagrindas: 2017-01-23 Nacionalinės žemės tarnybos teritorinio skyriaus
 vedėjo sprendimas Nr. 45SK-75-(14.45.110.)
 Įrašas galioja: Nuo 2017-02-06

6. Kitos daiktinės teisės : įrašų nėra

7. Juridiniai faktai: įrašų nėra

8. Žymos: įrašų nėra

9. Specialiosios žemės ir miško naudojimo sąlygos:

9.1. XXVI. Miško naudojimo apribojimai
 Daiktas: žemės sklypas Nr. 4400-4496-1251, aprašytas p. 2.1.
 Įregistravimo pagrindas: 2017-01-23 Nacionalinės žemės tarnybos teritorinio skyriaus

vedėjo sprendimas Nr. 45SK-75-(14.45.110.)

Plotas: 23.6313 ha

[rašas galioja: Nuo 2017-02-03

9.2.

VI. Elektros linijų apsaugos zonos

Daiktas: žemės sklypas Nr. 4400-4496-1251, aprašytas p. 2.1.

[registravimo pagrindas: 2017-01-23 Nacionalinės žemės tarnybos teritorinio skyriaus vedėjo sprendimas Nr. 45SK-75-(14.45.110.)

Plotas: 0.1299 ha

[rašas galioja: Nuo 2017-02-03

9.3.

II. Kelių apsaugos zonos

Daiktas: žemės sklypas Nr. 4400-4496-1251, aprašytas p. 2.1.

[registravimo pagrindas: 2017-01-23 Nacionalinės žemės tarnybos teritorinio skyriaus vedėjo sprendimas Nr. 45SK-75-(14.45.110.)

Plotas: 0.1385 ha

[rašas galioja: Nuo 2017-02-03

9.4.

I. Ryšių linijų apsaugos zonos

Daiktas: žemės sklypas Nr. 4400-4496-1251, aprašytas p. 2.1.

[registravimo pagrindas: 2017-01-23 Nacionalinės žemės tarnybos teritorinio skyriaus vedėjo sprendimas Nr. 45SK-75-(14.45.110.)

Plotas: 0.0512 ha

[rašas galioja: Nuo 2017-02-03

10. Daikto registravimas ir kadastro žymos:

10.1.

Suformuotas naujas (daikto registravimas)

Daiktas: žemės sklypas Nr. 4400-4496-1251, aprašytas p. 2.1.

[registravimo pagrindas: 2016-10-28 Nekilnojamojo daikto kadastro duomenų byla 2017-01-23 Nacionalinės žemės tarnybos teritorinio skyriaus vedėjo sprendimas Nr. 45SK-75-(14.45.110.)

[rašas galioja: Nuo 2017-02-03

10.2.

Kadastrinius matavimus atliko (kadastro žyma)**ARVYDAS GILVICKIS**


Daiktas: žemės sklypas Nr. 4400-4496-1251, aprašytas p. 2.1.

[registravimo pagrindas: 2011-06-16 Kvalifikacijos pažymėjimas Nr. 2M-M-1406 2016-10-28 Nekilnojamojo daikto kadastro duomenų byla

[rašas galioja: Nuo 2017-02-03

11. Registro pastabos ir nuorodos: įrašų nėra**12. Kita informacija: įrašų nėra****13. Informacija apie duomenų sandoriui tikslinimą: įrašų nėra**

2017-02-06 08:19:3

Dokumentą atspausdino
RegistratorėKRISTINA
LINKEVIČIŪTĖ

ŽEMĖS SKLYPO PLANAS M 1:5000

Sklypo plotas 306557 m²

Žemės sklypo kadastro Nr. 8 6 6 4 0 0 0 5

KOORDINACIJŲ ŽINIARAŠTIS

Žemės sklypo kadastro Nr. 8 6 6 4 0 0 0 5

Duomenys apie žemės naudojimo apribojimus

Koordinacijų sistema	LKS-94	Koordinatės			
Taško Nr.	Kodas	X	Y	X	Y
1	R	6103883.23	630203.68		
2	R	6104003.47	630394.45		
3	R	6104095.42	630410.83		
4	R	6104174.10	630401.82		
5	R	6104136.89	630604.50		
6	R	6104209.37	630643.61		
7	R	6104221.87	630678.46		
8	R	6104247.39	630825.09		
9	R	6104314.94	630956.82		
10	R	6104329.16	630960.36		
11	R	6104339.84	631062.60		
12	R	6104439.56	631070.91		
13	R	6104511.04	631136.42		
14	R	6104489.32	631182.93		
15	R	6104507.31	631253.64		
16	R	6104524.14	631254.96		
17	R	6104523.74	631428.44		
18	R	6104512.68	631428.35		
19	R	6104294.94	631448.21		
20	R	6104171.60	631244.50		
21	R	6104038.41	631100.95		
22	R	6104001.25	630982.65		
23	R	6103929.70	630783.42		
24	R	6104031.02	630723.23		
25	R	6103986.92	630612.05		
26	R	6103946.34	630641.16		
27	R	6103916.45	630573.86		
28	R	6103914.00	630573.10		
29	R	6103950.22	630557.15		
30	R	6103947.54	630445.24		
31	R	6103929.70	630418.07		
32	R	6103960.41	630402.73		
33	R	6103861.80	630203.99		

eil. Nr.	Kodas	Aprašymai	žemės plotas, m ²
1	2	3	4
1	1	I. Rysių linijų apsaugos zonos	512
2	2	II. Kelių apsaugos zonos	1385
3	6	VI. Elektros linijų apsaugos zonos	1299
4	26	XXVI. Miško naudojimo apribojimai	236313
-	-	-	-

SKLYPO CENTRO KOORDINATĖS	
Koordinacijų sistema	Koordinatės X/Y
Sistema, kurioje vykdyti matavimai	X=6104157 Y=630946
Valstybinė LKS-1994	X=6104157 Y=630946
Žiniaraštį sudarė	(parašas) Arvydas Gilvicius 2M-M-1408 2016-10-28 (kita)

eil. Nr.	Kodas	servitutas	Plotas m ²
-	-	Servituto rūšis	-
-	-	-	-
-	-	-	-

Ištrauka iš Lietuvos Administracinių teisų pažeidimų kodekso:
47 straipsnis. Pastovių žemėnaudos riboženklių sunaikinimas arba gadinimas - užtraukia baudą nuo septyniadesimt dviejų iki vieno šimto keturiasdešimt keturių eurų.



NEKILNOJAMOJO TURTO REGISTRO CENTRINIO DUOMENŲ BANKO IŠRAŠAS

2017-02-06 08:21:59

1. Nekilnojamojo turto registre įregistruotas turtas:

Registro Nr.: 44/2112445
 Registro tipas: Žemės sklypas
 Sudarymo data: 2017-02-03
 Švenčionių r. sav., Sarių sen., Šakimo k.
 Registro tvarkytojas: Valstybės įmonės Registrų centro Vilniaus filialas

2. Nekilnojamieji daiktai:

2.1. Žemės sklypas
 Švenčionių r. sav., Sarių sen., Šakimo k.
 Unikalus daikto numeris: 4400-4454-3848
 Žemės sklypo kadastro numeris ir kadastro
 vietovės pavadinimas: 8664/0006:325 Sarių k.v.
 Daikto pagrindinė naudojimo paskirtis: Miškų ūkio
 Žemės sklypo naudojimo būdas: Ūkinių miškų sklypai
 Žemės sklypo plotas: 7.6224 ha
 Miško žemės plotas: 7.4904 ha
 Kelių plotas: 0.1320 ha
 Žemės ūkio naudmenų našumo balas: 1.0
 Matavimų tipas: Žemės sklypas suformuotas atliekant kadastrinius matavimus
 Indeksuota žemės sklypo vertė: 35715 Eur
 Indeksuota žemės sklypo vertė be miško: 26 Eur
 Indeksuota miško vertė: 35690 Eur
 Indeksuota miško medynų vertė: 34282 Eur
 Žemės sklypo vertė: 8038 Eur
 Sklypo vertė be miško žemės ir medynų: 16 Eur
 Miško žemės ir medynų vertė: 8022 Eur
 Miško medynų vertė: 7142 Eur
 Vidutinė rinkos vertė: 36500 Eur
 Vidutinės rinkos vertės nustatymo data: 2016-10-19
 Vidutinės rinkos vertės nustatymo būdas: Masinis vertinimas
 Kadastro duomenų nustatymo data: 2016-10-19

3. Daikto priklausiniai iš kito registro: įrašų nėra

4. Nuosavybė:

4.1. Nuosavybės teisė
 Savininkas: LIETUVOS RESPUBLIKA, a.k. 111105555
 Daiktas: žemės sklypas Nr. 4400-4454-3848, aprašytas p. 2.1.
 Įregistravimo pagrindas: 2017-01-27 Nacionalinės žemės tarnybos teritorinio skyriaus
 vedėjo sprendimas Nr. 45SK-107-(14.45.110.)
 Įrašas galioja: Nuo 2017-02-06

5. Valstybės ir savivaldybių žemės patikėjimo teisė:

5.1. Valstybinės žemės patikėjimo teisė
 Patikėtinis: Nacionalinė žemės tarnyba prie Žemės ūkio ministerijos, a.k.
 188704927
 Daiktas: žemės sklypas Nr. 4400-4454-3848, aprašytas p. 2.1.
 Įregistravimo pagrindas: 2017-01-27 Nacionalinės žemės tarnybos teritorinio skyriaus
 vedėjo sprendimas Nr. 45SK-107-(14.45.110.)
 Įrašas galioja: Nuo 2017-02-06

6. Kitos daiktinės teisės :

6.1. Kelio servitutas - teisė važiuoti transporto priemonėmis,
 naudotis pėsčiųjų taku, varyti galvijus (tarnaujantis)
 Daiktas: žemės sklypas Nr. 4400-4454-3848, aprašytas p. 2.1.
 Įregistravimo pagrindas: 2017-01-27 Nacionalinės žemės tarnybos teritorinio skyriaus
 vedėjo sprendimas Nr. 45SK-107-(14.45.110.)
 Plotas: 0.132 ha
 Įrašas galioja: Nuo 2017-02-06

7. Juridiniai faktai: įrašų nėra

8. Žymos: įrašų nėra

9. Specialiosios žemės ir miško naudojimo sąlygos:

9.1.

XXVI. Miško naudojimo apribojimai

Daiktas: žemės sklypas Nr. 4400-4454-3848, aprašytas p. 2.1.

Įregistravimo pagrindas: 2017-01-27 Nacionalinės žemės tarnybos teritorinio skyriaus vedėjo sprendimas Nr. 45SK-107-(14.45.110.)

Plotas: 7.4904 ha

Įrašas galioja: Nuo 2017-02-03

10. Daikto registravimas ir kadastro žymos:

10.1.

Suformuotas naujas (daikto registravimas)

Daiktas: žemės sklypas Nr. 4400-4454-3848, aprašytas p. 2.1.

Įregistravimo pagrindas: 2016-11-05 Nekilnojamojo daikto kadastro duomenų byla 2017-01-27 Nacionalinės žemės tarnybos teritorinio skyriaus vedėjo sprendimas Nr. 45SK-107-(14.45.110.)

Įrašas galioja: Nuo 2017-02-03

10.2.

Kadastrinius matavimus atliko (kadastro žyma)

ARVYDAS GILVICKIS

Daiktas: žemės sklypas Nr. 4400-4454-3848, aprašytas p. 2.1.

Įregistravimo pagrindas: 2011-06-16 Kvalifikacijos pažymėjimas Nr. 2M-M-1406

2016-11-05 Nekilnojamojo daikto kadastro duomenų byla

Įrašas galioja: Nuo 2017-02-03

11. Registro pastabos ir nuorodos: įrašų nėra

12. Kita informacija: įrašų nėra

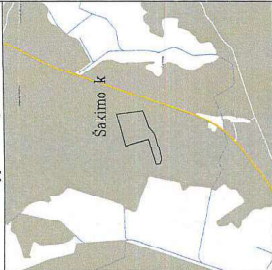
13. Informacija apie duomenų sandoriui tikslinimą: įrašų nėra

2017-02-06 08:21:59

Dokumentą atspausdino
Registratore



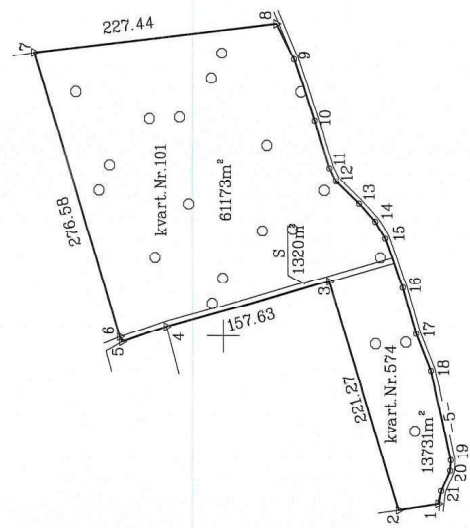
KRISTINA
LINKEVIČIŪTĖ



ŽEMĖS SKLYPO PLANAS M 1:5000

Sklypo plotas 76224m²

Greitimbė	Limtų anotacijų lentelė	Atstumas
1-2	3,720	
4-5	4,369	
5-6	5,08	
8-9	36,85	
9-10	60,04	
10-11	4,702	
12-13	2,556	
13-14	22,41	
14-15	18,43	
15-16	48,59	
16-17	44,65	
17-18	36,1	
18-19	84,37	
19-20	9,47	
20-21	20,69	
21-1	12,60	



Kadastras:	vieta	Sarių	blokas	sklypas
Žemės sklypo kadastras Nr. B 6 6 4 0 0 6 0 3 2 5				
Gatvė, namo Nr.	Skl. Nr. 922			
Kaimas (miestelis)	Sakimo			
Sanitacija	Sarių			
Miestas (rajonas)	Svenčionių			
Apskritis	Vilniaus			
Greitimbė	Greitimo žemės sklypo kadastras Nr.	Pastabas		
1-2	8664/0060076			
2-4	8664/0060255			
4-5	8664/0060256			
5-6		5m. pl. kelias		
6-7	8664/0060313			
7-8	8664/0060078			
8-21-1	-	5m. pl. kelias		

Su paženklinomis vietovėje žemės sklypo ribomis: aprašytomis 2016 m. spalio mėn. 19 d. žemės sklypo paženklinimo parodymo akte, ir nustatytu plotu sutinut: žemės savininkas (naudotojas):
 VI Svečionių miškų urėdija (vardas, pavardė):
 (parašas) 2016.11.09 (data)



Nacionalinės žemės ūkio politikos įgyvendinimo skyrius
 Vyr. specialistas
 (parašas) Artūras Korolkovas (data) 2017-01-16
 (parašas) (data) A.V.
 Nacionalinės žemės ūkio politikos įgyvendinimo skyriaus vedėja
 (parašas) Marija Lėvarskionė (data) 2017-01-16



VALSTYBĖS ĮMONĖ		VALSTYBĖS ŽEMĖS FONDAS	
KAUNO ŽEMĖTŪKOS IR GŪDEŽIŲ SKYRIUS			
Parcelis	Paramas	Vardas, pavardė	Data
Grupės vadovas	Arvydas Gilvickis		2016-11-05
Specialistas	Julius Ugenstas		2016-11-06

000629 | 6098000

SKLYPO RIBOS PAŽYMĖTOS
 KADASTRO ŽEMĖ/APYJŲJE
 VI REGISTRULCENTRO/VILNIAUS GILAIČIŲ
 VYRESNYSIS KADASTRO SPECIALISTAS
 (parašas) Sigitas Baisys (data) 2017-01-05

ŽEMĖS SKLYPO PLANAS M 1: 5000

Sklypo plotas 76224m²

Žemės sklypo kadastro Nr. 6 6 6 4 0 0 0 6

KOORDINACIŲ ŽINIARŠTIS

Koordinacių sistema LKS-94		Taško Nr.		Kodas		X		Y		K		Y	
1	2	3	4	5	6	7	8	9	10	11	12	13	14
R	6098300.14		628845.13										
R	6098336.86		628839.18										
R	6098401.20		629050.89										
R	6098553.10		629008.76										
R	6098594.43		628994.59										
R	6098596.37		628999.28										
R	6098675.31		629264.36										
R	6098449.44		629291.02										
R	6098432.93		629258.08										
R	6098413.89		629201.13										
R	6098400.37		629156.09										
R	6098394.41		629144.01										
R	6098373.03		629123.54										
R	6098358.05		629106.89										
R	6098348.84		629090.92										
R	6098332.85		629045.11										
R	6098320.28		629002.21										
R	6098306.88		628968.16										
R	6098288.41		628885.76										
R	6098289.00		628876.32										
R	6098297.46		628857.44										

SKLYPO CENTRO KOORDINATĖS			
Koordinacių sistema	Koordinatės X/Y	Planšetės nomenklatūra	
Sistema, kurioje vykdyti matavimai	X=6098509 Y=629146	85/39	
Valstybinė LKS-1994	X=6098509 Y=629146	85/39	

Žiniaraščių sudarė	<i>[Signature]</i>	A. Gilvickis; 2M-M-1406	2016-11-26
		(vardas ir pavardė, pažymėjimo Nr.)	(data)

Duomenys apie žemės naudojimo apribojimus

Eil. Nr.	Kodas	Apribojimai	Žemės plotas, m ²
1	2	3	4
1	26	Miško naudojimo apribojimai	74904
-	-	-	-
-	-	-	-
-	-	-	-

SERVITUTAS

Šil. Nr.	Kodas	Servituto rūšis	Plotas m ²
1	214	Kelio servitutas-laisė važiuoti transporto priemonėmis, laisė naudotis pėsčiųjų taku, laisė narsti gelvėjus (amaujančias takėlas)	1320
-	-	-	-
-	-	-	-
-	-	-	-

Štraipsnis 47 - Ištrauka iš Lietuvos Administracinių teisių pažeidimų kodekso:
47 straipsnis. Pastortų žemenaudos riboženklų smaikinimas arba gadinimas - užtraukias baudą nuo septyniadesimt dviejų iki vieno šimto keturiasdesimt keturių eurų



NEKILNOJAMOJO TURTO REGISTRO CENTRINIO DUOMENŲ BANKO IŠRAŠAS

2017-02-07 09:10:45

1. Nekilnojamojo turto registre įregistruotas turtas:

Registro Nr.: 44/2112489
Registro tipas: Žemės sklypas
Sudarymo data: 2017-02-03
Teritorija: Švenčionių r. sav., Švenčionių r. sav. teritorija
Registro tvarkytojas: Valstybės įmonės Registrų centro Vilniaus filialas

2. Nekilnojamieji daiktai:

2.1. Žemės sklypas
Unikalus daikto numeris: 4400-4499-4606
Žemės sklypo kadastro numeris ir kadastro
vietovės pavadinimas: 8664/0006:326 Sarių k.v.
Daikto pagrindinė naudojimo paskirtis: Miškų ūkio
Žemės sklypo naudojimo būdas: Ūkinių miškų sklypai
Žemės sklypo plotas: 31.7797 ha
Miško žemės plotas: 30.2219 ha
Vandens telkinių plotas: 0.9077 ha
Kitos žemės plotas: 0.6501 ha
Žemės ūkio naudmenų našumo balas: 1.0
Matavimų tipas: Žemės sklypas suformuotas atliekant kadastrinius matavimus
Indeksuota žemės sklypo vertė: 77658 Eur
Indeksuota žemės sklypo vertė be miško: 19 Eur
Indeksuota miško vertė: 77638 Eur
Indeksuota miško medynų vertė: 73714 Eur
Žemės sklypo vertė: 17822 Eur
Sklypo vertė be miško žemės ir medynų: 12 Eur
Miško žemės ir medynų vertė: 17810 Eur
Miško medynų vertė: 15357 Eur
Vidutinė rinkos vertė: 85500 Eur
Vidutinės rinkos vertės nustatymo data: 2016-12-17
Vidutinės rinkos vertės nustatymo būdas: Masinis vertinimas
Kadastro duomenų nustatymo data: 2016-10-19

3. Daikto priklausiniai iš kito registro: įrašų nėra

4. Nuosavybė:

4.1. Nuosavybės teisė
Savininkas: LIETUVOS RESPUBLIKA, a.k. 111105555
Daiktas: žemės sklypas Nr. 4400-4499-4606, aprašytas p. 2.1.
Įregistravimo pagrindas: 2017-01-27 Nacionalinės žemės tarnybos teritorinio skyriaus
vedėjo sprendimas Nr. 45SK-110-(14.45.110.)
Įrašas galioja: Nuo 2017-02-07

5. Valstybės ir savivaldybių žemės patikėjimo teisė:

5.1. Valstybinės žemės patikėjimo teisė
Patikėtinis: Nacionalinė žemės tarnyba prie Žemės ūkio ministerijos, a.k.
188704927
Daiktas: žemės sklypas Nr. 4400-4499-4606, aprašytas p. 2.1.
Įregistravimo pagrindas: 2017-01-27 Nacionalinės žemės tarnybos teritorinio skyriaus
vedėjo sprendimas Nr. 45SK-110-(14.45.110.)
Įrašas galioja: Nuo 2017-02-07

6. Kitos daiktinės teisės : įrašų nėra

7. Juridiniai faktai: įrašų nėra

8. Žymos: įrašų nėra

9. Specialiosios žemės ir miško naudojimo sąlygos:

9.1. XXXVIII. Telmologiniai (pelkių) draustiniai
Daiktas: žemės sklypas Nr. 4400-4499-4606, aprašytas p. 2.1.
Įregistravimo pagrindas: 2017-01-27 Nacionalinės žemės tarnybos teritorinio skyriaus

- vedėjo sprendimas Nr. 45SK-110-(14.45.110.)
Plotas: 0.1088 ha
[rašas galioja: Nuo 2017-02-07
- 9.2. XXIX. Paviršinio vandens telkinių pakrantės apsaugos juostos
Daiktas: žemės sklypas Nr. 4400-4499-4606, aprašytas p. 2.1.
[registravimo pagrindas: 2017-01-27 Nacionalinės žemės tarnybos teritorinio skyriaus
vedėjo sprendimas Nr. 45SK-110-(14.45.110.)
Plotas: 0.003 ha
[rašas galioja: Nuo 2017-02-07
- 9.3. XXIX. Paviršinio vandens telkinių apsaugos zonos
Daiktas: žemės sklypas Nr. 4400-4499-4606, aprašytas p. 2.1.
[registravimo pagrindas: 2017-01-27 Nacionalinės žemės tarnybos teritorinio skyriaus
vedėjo sprendimas Nr. 45SK-110-(14.45.110.)
Plotas: 3.9924 ha
[rašas galioja: Nuo 2017-02-07
- 9.4. XXVI. Miško naudojimo apribojimai
Daiktas: žemės sklypas Nr. 4400-4499-4606, aprašytas p. 2.1.
[registravimo pagrindas: 2017-01-27 Nacionalinės žemės tarnybos teritorinio skyriaus
vedėjo sprendimas Nr. 45SK-110-(14.45.110.)
Plotas: 30.2219 ha
[rašas galioja: Nuo 2017-02-07

10. Daikto registravimas ir kadastro žymos:

- 10.1. Suformuotas naujas (daikto registravimas)
Daiktas: žemės sklypas Nr. 4400-4499-4606, aprašytas p. 2.1.
[registravimo pagrindas: 2016-10-19 Nekilnojamojo daikto kadastro duomenų byla
2017-01-27 Nacionalinės žemės tarnybos teritorinio skyriaus
vedėjo sprendimas Nr. 45SK-110-(14.45.110.)
[rašas galioja: Nuo 2017-02-07
- 10.2. Kadastrinius matavimus atliko (kadastro žyma)
ARVYDAS GILVICKIS
Daiktas: žemės sklypas Nr. 4400-4499-4606, aprašytas p. 2.1.
[registravimo pagrindas: 2011-06-16 Kvalifikacijos pažymėjimas Nr. 2M-M-1406
2016-10-19 Nekilnojamojo daikto kadastro duomenų byla
[rašas galioja: Nuo 2017-02-07

11. Registro pastabos ir nuorodos: [rašų nėra

12. Kita informacija: [rašų nėra

13. Informacija apie duomenų sandoriui tikslinimą: [rašų nėra

2017-02-07 09:10:

Dokumentą atspausdino
Registratorė



KRISTINA
LINKEVIČIŪTĖ

Zemės sklypo išdėstymo schema



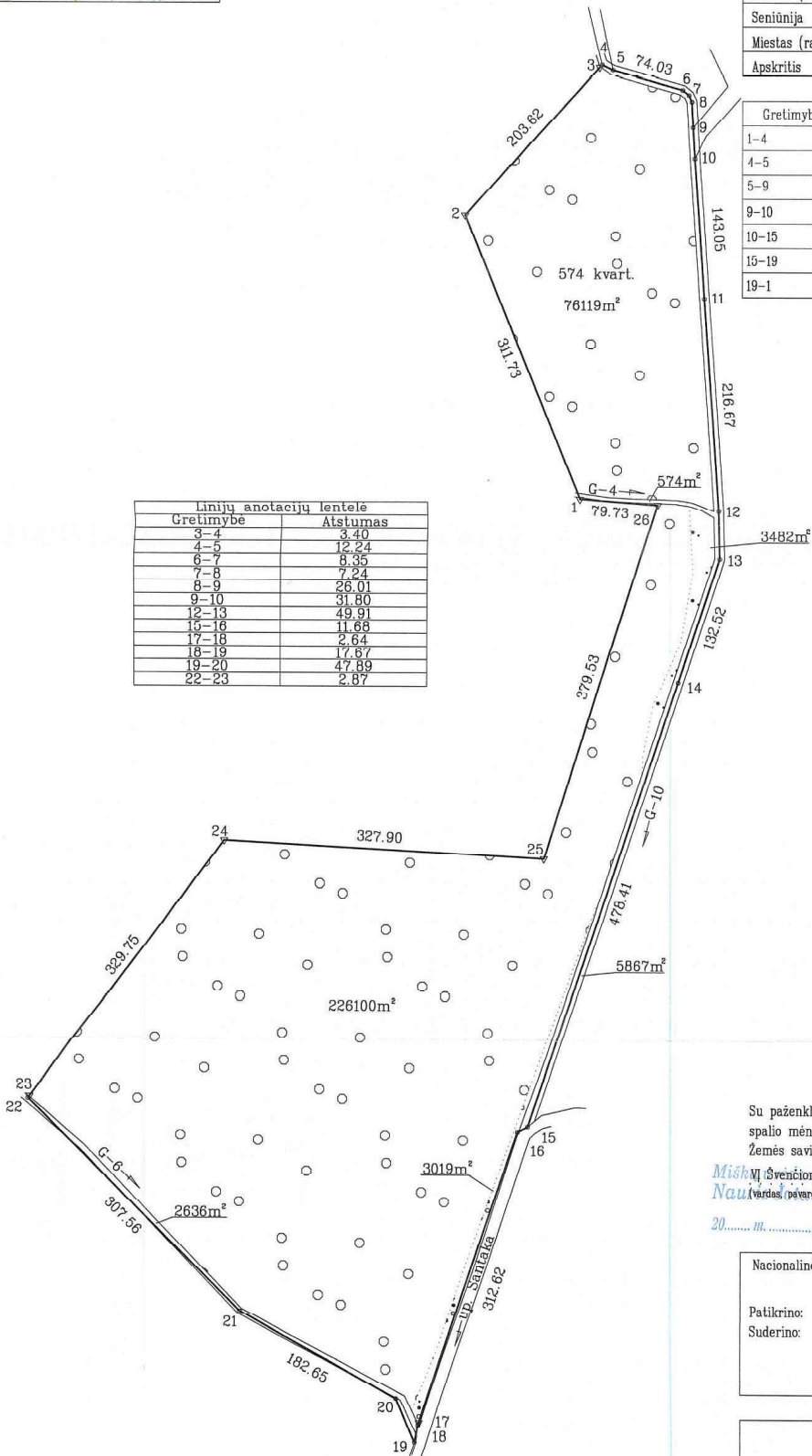
ŽEMĖS SKLYPO PLANAS M 1:2000

Sklypo plotas 317797 m²

Kadastras:	vietovė	Sarių	blokas	sklypas
Zemės sklypo kadastro Nr.		8 6 6 4 0	0 0 6 0	0 0 0

Gatvė, namo Nr.	Proj. Skl. Nr. 923
Kaimas (miestelis)	
Seniūnija	Pabradės
Miestas (rajonas)	Švenčionių
Apskritis	Vilniaus

Gretimybė	Gretimo žemės sklypo kadastro Nr.	Pastabos
1-4	865000050018	-
4-5		Valstybinė žemė
5-9	866400060267	-
9-10	-	Valstybinė žemė
10-15	866400060291	-
15-19	-	Upė Santaka
19-1	865000050018	-



Gretimybė	Aštumas
3-4	3.40
4-5	12.24
6-7	8.35
7-8	7.24
8-9	26.01
9-10	31.80
12-13	49.91
15-16	11.66
17-18	2.64
18-19	17.67
19-20	47.89
22-23	2.87

Su paženkintomis vietovėje žemės sklypo ribomis, aprašytais 2016 m. spalio mėn. 19 d. žemės sklypo paženklinimo-parodymo akte, ir nustatytu plotu sutinku: Žemės savininkas (naudotojas)

Miškuose Švenčionių miškų urėdija
 Naujasis (vardas, pavardė) ... 20161229 (data)
 20... m. mėn. d.

Nacionalinės žemės tarnybos prie Žemės ūkio ministerijos Švenčionių skyrius
 Patikrino: ... Artūras Korolkovas
 Suderino: ... (pareigos) ... (vardas, pavardė) ... (data) 2017-01-16
 A.V.

VŽF
 VALSTYBĖS ĮMONĖ
 VALSTYBĖS ŽEMĖS FONDAS
 KAUNO ŽEMĖTVARKOS IR GEODEZIJOS SKYRIUS
 Pareigos Parašas Vardas, pavardė Data
 Grupės vadovas Arvydas Gilvickis 2016-10-19
 Specialiste Kotryna Simonaitytė 2016-10-19
 A.V.

SKLYPO RIBOS PAŽYMĖTOS KADASTRO ŽEMĖLAPYJE VAREGISTRU CENTRO VILNIAUS FILIALAS
 Vyresnysis kadastro specialistas
 Sigūtas Balsys
 (pareigos) (vardas, pavardė) (data) 2017-01-07

ŽEMĒS SKLYPO PLANAS M 1:2000

Sklypo plotas 317797 m²

Žemēs sklypo kadastra Nr. 08 6664000060000000

KOORDINACIŪ ŽINIARĀŠTIS

Koordinaciu sistema LKS-94		Taško Nr.		Kodas		X	Y	X	Y
1	R	6098568.85	628052.20						
2	R	6098877.47	627934.40						
3	R	6099037.67	628071.68						
4	R	6099040.18	628074.17						
5	R	6099034.99	628065.26						
6	R	6099014.99	628156.54						
7	R	6099009.71	628163.01						
8	R	6099003.14	628166.06						
9	R	6098977.17	628167.42						
10	R	6098945.43	628169.43						
11	R	6098802.71	628179.18						
12	R	6098586.56	628194.22						
13	R	6098536.66	628195.26						
14	R	6098410.95	628153.32						
15	R	6097957.78	627999.98						
16	R	6097952.22	627989.71						
17	R	6097656.06	627889.62						
18	R	6097653.56	627888.78						
19	R	6097633.28	627885.10						
20	R	6097680.24	627866.10						
21	R	6097763.87	627706.40						
22	R	6097984.72	627487.30						
23	R	6097987.01	627489.04						
24	R	6098243.51	627688.60						
25	R	6098231.39	628016.00						
26	R	6098592.85	628131.70						

SKLYPO CENTRC KOORDINATES			
Koordinaciu sistema	Koordinates X/Y	Plansites nomenklatura	
Sistema, kurioje vykdyti matavimai	X=6098371 Y=628098	85/42-07	
Valstybine LKS-1994	X=6098371 Y=628098	85/42-07	
Žiniarašiu sudarė	Arvydas Gliwickis (vardas ir pavardė)	2016-10-19	(data)

Duomenys apie žemēs naudojimo apribojimus

Eil. Nr.	Kodas	Apribojimai	Žemēs plotas, m ²
1	2	3	4
1	26	XXVI Misko naudojimo apribojimai	302219
2	63	XXIX Paviršinio vandens telkinių apsaugos zonos	36924
3	64	XXIX Paviršinio vandens telkinių pakrantės apsaugos juostos	30
4	38	XXXVIII. Teimologiniai (peikiu) draustiniai	1088

Eil. Nr.	Kodas	Plotas m ²
-	-	-
-	-	-
-	-	-
-	-	-

Ītraukta iš Lietuvos Administraciniu Teistu pažėdintu kode'su:

47 straipsnius Pastoviu žemenaudo ribženkliau suakcinimas arba gacūnimas - užtraukia baudą nuo septyniadesimt dviejū iki vieno simto keturiasdesimt keturiū euriū.



NEKILNOJAMOJO TURTO REGISTRO CENTRINIO DUOMENŲ BANKO IŠRAŠAS

2017-02-07 08:15:16

1. Nekilnojamojo turto registre įregistruotas turtas:

Registro Nr.: 44/2112403
 Registro tipas: Žemės sklypas
 Sudarymo data: 2017-02-03
 Švenčionių r. sav., Sarių sen., Gelednės k.
 Registro tvarkytojas: Valstybės įmonės Registrų centro Vilniaus filialas

2. Nekilnojamieji daiktai:

2.1. Žemės sklypas
 Švenčionių r. sav., Sarių sen., Gelednės k.
 Unikalus daikto numeris: 4400-4499-0443
 Žemės sklypo kadastro numeris ir kadastro
 vietovės pavadinimas: 8664/0007:411 Sarių k.v.
 Daikto pagrindinė naudojimo paskirtis: Miškų ūkio
 Žemės sklypo naudojimo būdas: Ūkinių miškų sklypai
 Žemės sklypo plotas: 58.1963 ha
 Miško žemės plotas: 54.3713 ha
 Kelių plotas: 0.5400 ha
 Vandens telkinių plotas: 0.4008 ha
 Kitos žemės plotas: 2.8842 ha
 Matavimų tipas: Žemės sklypas suformuotas atliekant kadastrinius matavimus
 Indeksuota žemės sklypo vertė: 87962 Eur
 Indeksuota žemės sklypo vertė be miško: 114 Eur
 Indeksuota miško vertė: 87848 Eur
 Indeksuota miško medynų vertė: 80794 Eur
 Žemės sklypo vertė: 21312 Eur
 Sklypo vertė be miško žemės ir medynų: 71 Eur
 Miško žemės ir medynų vertė: 21241 Eur
 Miško medynų vertė: 16832 Eur
 Vidutinė rinkos vertė: 98894 Eur
 Vidutinės rinkos vertės nustatymo data: 2017-01-04
 Vidutinės rinkos vertės nustatymo būdas: Masinis vertinimas
 Kadastro duomenų nustatymo data: 2016-10-14

3. Daikto priklausiniai iš kito registro: įrašų nėra

4. Nuosavybė:

4.1. Nuosavybės teisė
 Savininkas: LIETUVOS RESPUBLIKA, a.k. 111105555
 Daiktas: žemės sklypas Nr. 4400-4499-0443, aprašytas p. 2.1.
 Įregistravimo pagrindas: 2017-01-27 Nacionalinės žemės tarnybos teritorinio skyriaus
 vedėjo sprendimas Nr. 45SK-108-(14.45.110.)
 Įrašas galioja: Nuo 2017-02-07

5. Valstybės ir savivaldybių žemės patikėjimo teisė:

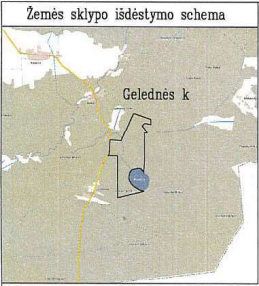
5.1. Valstybinės žemės patikėjimo teisė
 Patikėtinis: Nacionalinė žemės tarnyba prie Žemės ūkio ministerijos, a.k.
 188704927
 Daiktas: žemės sklypas Nr. 4400-4499-0443, aprašytas p. 2.1.
 Įregistravimo pagrindas: 2017-01-27 Nacionalinės žemės tarnybos teritorinio skyriaus
 vedėjo sprendimas Nr. 45SK-108-(14.45.110.)
 Įrašas galioja: Nuo 2017-02-07

6. Kitos daiktinės teisės:

6.1. Kelio servitutas - teisė važiuoti transporto priemonėmis,
 naudotis pėsčiųjų taku, varyti galvijus (tarnaujantis)
 Daiktas: žemės sklypas Nr. 4400-4499-0443, aprašytas p. 2.1.
 Įregistravimo pagrindas: 2017-01-27 Nacionalinės žemės tarnybos teritorinio skyriaus
 vedėjo sprendimas Nr. 45SK-108-(14.45.110.)
 Plotas: 0.5317 ha
 Įrašas galioja: Nuo 2017-02-07

Kelio servitutas - teisė važiuoti transporto priemonėmis,

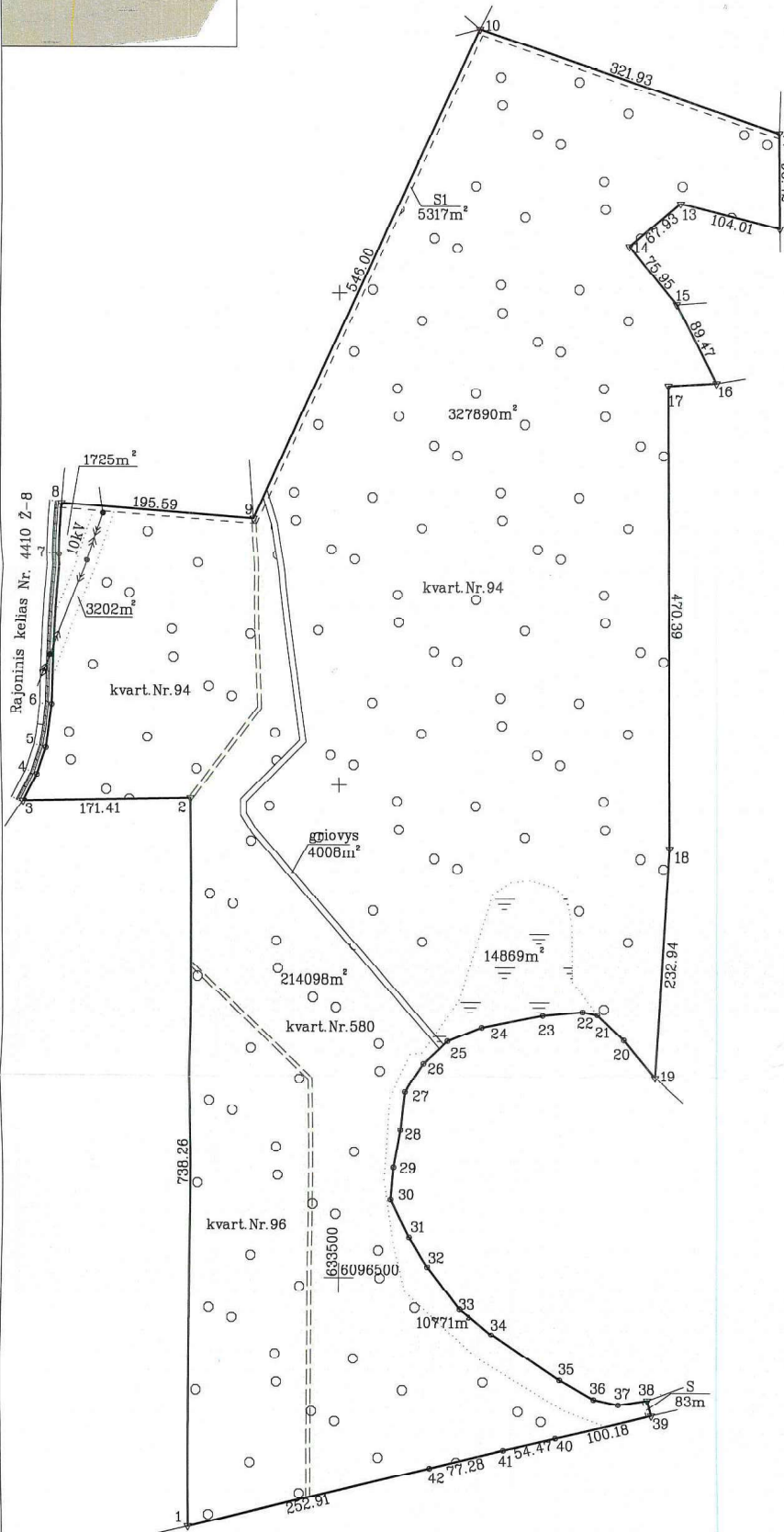
ŽEMĖS SKLYPO PLANAS M 1:5000
Sklypo plotas 581963m²



Kadastras:	vietovė	Sarių	blokas	sklypas
Žemės sklypo kadastro Nr.:		8 6 6 4 0 0 7	04-11	

Gatvė, namo Nr.	Skł. Nr. 924
Kaimas (miestelis)	Gelednės
Seniūnija	Sarių
Miestas (rajonas)	Švenčionių
Apskritis	Vilniaus

Gretimybė	Gretimio žemės sklypo kadastro Nr.	Pastabos
1-3	866400070058	
3-8		kelias Nr. 4410
8-9	866400070327	
9-10	866400070326	
10-11	866400070055	
11-12	868500020040	
12-15	866400070239	
15-16	866400070240	
16-19	866400070229	
19-38	866400070245	
38-39	866400070229	
39-42-1	866400080053	



linijos pav.	linijos ilgis, m.
3-4	30.66
4-5	28.67
5-6	44.82
6-7	153.02
7-8	52.50
16-17	48.93
19-20	49.84
20-21	37.49
21-22	15.30
22-23	40.92
23-24	63.25
24-25	37.46
25-26	33.24
26-27	34.11
27-28	39.07
28-29	30.19
29-30	33.36
30-31	42.82
31-32	35.46
32-33	53.76
33-34	41.23
34-35	83.07
35-36	39.85
36-37	25.60
37-38	30.13
38-39	15.85

SUDERINTA k. Nr. 4410, 6 linija
VI „Vilniaus regiono kelių“
Techninio ir projektų rengimo skyriaus
Inžinierė
Inela Pašakarnienė
2017-01-16

Su paženkintomis vietovėje žemės sklypo ribomis, aprašytomis 2016 m.

spalio mėn. 14 d. žemės sklypo paženklinimo-pašėdimo akto, ir nustatytu plotų sutinku:
Žemės savininkas (naudotojas): *Vytautas Miskinis*
VI „Švenčionių miškų urėdija“
(vardas, pavardė) (parašas) (data)

Nacionalinės žemės tarnybos prie Žemės ūkio ministerijos Švenčionių skyrius
Vr. specialistas
Patikrino: *Artūras Korolkovas*
Suderino: *Artūras Korolkovas*
(pareigos) (parašas) (vardas, pavardė) (data)

Nacionalinės žemės tarnybos prie Žemės ūkio ministerijos Švenčionių skyriaus vedėja
Švenčionių miškų urėdija
Marija Levarauskienė
2017-01-16

SKLYPO RIBOS PAŽYMĖTOS
KADASTRO ŽEMĖLAPYJE
VI REGISTRŲ CENTRO Vilniaus filialas
Vyresnysis kadastrinis specialistas
Sigitas Balsys
pareigos parašas v. pavardė
17-07-06

VŽF VALSTYBĖS ĮMONĖ VALSTYBĖS ŽEMĖS FONDAS KAUNO ŽEMĖTARKOS IR GEODEZIJOS SKYRIUS

Pareigos	Parašas	Vardas, pavardė	Data
Grupės vadovas	<i>Arvydas Gilvickis</i>	Arvydas Gilvickis	2016-11-05
Specialistas	<i>Julius Ugenskas</i>	Julius Ugenskas	2016-11-05

ŽEMĖS SKLYPO PLANAS M 1:5000

Sklypo plotas 581363m²

Žemės sklypo kadastro Nr. B 6 6 4 0 0 0 7

KOORDINACIJŲ ŽINIARŠTIS

Koordinacijų sistema LKS-94		LKS-94		LKS-94		LKS-94	
Taško Nr.	Kodas	X	Y	Taško Nr.	Kodas	X	Y
1	R	6096248.05	633546.77	39	R	6096361.39	633818.17
2	R	6096986.31	633548.42	40	R	6096337.97	633720.77
3	R	6096982.80	633177.04	41	R	6096325.24	633687.80
4	R	6097009.69	633191.77	42	R	6096307.17	633592.37
5	R	6097036.75	633201.24				
6	R	6097081.09	633207.76				
7	R	6097234.61	633213.23				
8	R	6097286.93	633217.66				
9	R	6097271.74	633412.66				
10	R	6097766.84	633642.87				
11	R	6097961.78	633947.17				
12	R	6097565.36	633947.96				
13	R	6097590.93	633847.14				
14	R	6097547.45	633794.95				
15	R	6097488.66	633843.04				
16	R	6097408.96	633883.69				
17	R	6097406.33	633834.83				
18	R	6096935.94	633836.34				
19	R	6096703.46	633821.66				
20	R	6096741.75	633789.75				
21	R	6096767.50	633782.50				
22	R	6096770.50	633747.50				
23	R	6096766.75	633706.75				
24	R	6096754.25	633644.75				
25	R	6096740.25	633610.00				
26	R	6096717.25	633586.00				
27	R	6096688.75	633587.25				
28	R	6096650.00	633582.25				
29	R	6096612.50	633555.00				
30	R	6096579.25	633552.25				
31	R	6096541.00	633571.50				
32	R	6096510.75	633590.00				
33	R	6096468.50	633623.25				
34	R	6096442.50	633655.25				
35	R	6096397.00	633724.75				
36	R	6096377.50	633759.50				
37	R	6096372.00	633784.50				
38	R	6096376.75	633814.25				

SKLYPO CENTRO KOORDINATĖS		SKLYPO CENTRO KOORDINATĖS	
Koordinacijų sistema	Koordinatės X/Y	Planšetės nomenklatura	
Sistema, kurioje vykdyti matavimai	Y=6097012 Y=633577	86/39	
Valstybinė LKS-994	X=6097012 Y=633577	86/39	
Žiniaraštį sudarė	(parašas)	A. Gilyckis, ŽM-M-1406	2016-11-05
		(vardas ir pavardė, pažymėjimo Nr.)	(data)

Įrašauka iš Lietuvos Administracinių teisių pažeidimų kodekso
47 straipsnis. Pasovų žemėnaudos riboženklų sunaikinimas arba galinimas - užtraukia baudą nuo septynišesimtį driekų iki vieno šimto keurišesimtį keturių eurių

Duomenys apie žemės naudojimo apribojimus

Eil. Nr.	Kodas	Aprašymai	Žemės plotas, m ²
1	2	3	4
1	63	Paviršinio vandens telkinių apsaugos zonos	16332
2	2	Kelių apsaugos zonos	3974
3	6	Elektrinio vandens telkinių apsaugos zonos	3780
4	64	Paviršinio vandens telkinių pakrantės apsaugos juostos	5125
5	26	Miško naudojimo apribojimai	543713

SERVITUUTAS

Bil. Nr.	Kodas	Servituto rūšis	Plotas m ²
1	214	Kėlio servitutas- teisė važiuoti transporto priemonėmis, teisė naudotis pėsčiųjų taku, teisė varyti galvijus (armaijanis daiktas)-S	88
2	214	Kėlio servitutas- teisė važiuoti transporto priemonėmis, teisė naudotis pėsčiųjų taku, teisė varyti galvijus (armaijanis daiktas)-SI	5317
-	-	-	-
-	-	-	-



NEKILNOJAMOJO TURTO REGISTRO CENTRINIO DUOMENŲ BANKO IŠRAŠAS

2017-02-06 08:59:15

1. Nekilnojamojo turto registre įregistruotas turtas:

Registro Nr.: 44/2111530

Registro tipas: Žemės sklypas

Sudarymo data: 2017-02-01

Švenčionių r. sav., Sarių sen., Daumilų k.

Registro tvarkytojas: Valstybės įmonės Registrų centro Vilniaus filialas

2. Nekilnojamieji daiktai:

2.1.

Žemės sklypas

Švenčionių r. sav., Sarių sen., Daumilų k.

Unikalus daikto numeris: 4400-4454-3871

Žemės sklypo kadastro numeris ir kadastro

vietovės pavadinimas: 8664/0007:410 Sarių k.v.

Daikto pagrindinė naudojimo paskirtis: Miškų ūkio

Žemės sklypo naudojimo būdas: Ūkinių miškų sklypai

Žemės sklypo plotas: 24.3296 ha

Miško žemės plotas: 24.3296 ha

Žemės ūkio naudmenų našumo balas: 1.0

Matavimų tipas: Žemės sklypas suformuotas atliekant kadastrinius matavimus

Indeksuota žemės sklypo vertė: 129000 Eur

Indeksuota miško vertė: 129000 Eur

Indeksuota miško medynų vertė: 51926 Eur

Žemės sklypo vertė: 58989 Eur

Miško žemės ir medynų vertė: 58989 Eur

Miško medynų vertė: 10818 Eur

Vidutinė rinkos vertė: 58436 Eur

Vidutinės rinkos vertės nustatymo data: 2016-12-19

Vidutinės rinkos vertės nustatymo būdas: Masinis vertinimas

Kadastro duomenų nustatymo data: 2016-10-14

3. Daikto priklausiniai iš kito registro: įrašų nėra

4. Nuosavybė:

4.1.

Nuosavybės teisė

Savininkas: LIETUVOS RESPUBLIKA, a.k. 111105555

Daiktas: žemės sklypas Nr. 4400-4454-3871, aprašytas p. 2.1.

Įregistravimo pagrindas: 2017-01-23 Nacionalinės žemės tarnybos teritorinio skyriaus vedėjo sprendimas Nr. 45SK-77-(14.45.110.)

Įrašas galioja: Nuo 2017-02-06

5. Valstybės ir savivaldybių žemės patikėjimo teisė:

5.1.

Valstybinė žemės patikėjimo teisė

Patikėtinis: Nacionalinė žemės tarnyba prie Žemės ūkio ministerijos, a.k. 188704927

Daiktas: žemės sklypas Nr. 4400-4454-3871, aprašytas p. 2.1.

Įregistravimo pagrindas: 2017-01-23 Nacionalinės žemės tarnybos teritorinio skyriaus vedėjo sprendimas Nr. 45SK-77-(14.45.110.)

Įrašas galioja: Nuo 2017-02-06

6. Kitos daiktinės teisės : įrašų nėra

7. Juridiniai faktai: įrašų nėra

8. Žymos: įrašų nėra

9. Specialiosios žemės ir miško naudojimo sąlygos:

9.1.

XXIX. Paviršinio vandens telkinių pakrantės apsaugos juostos

Daiktas: žemės sklypas Nr. 4400-4454-3871, aprašytas p. 2.1.

Įregistravimo pagrindas: 2017-01-23 Nacionalinės žemės tarnybos teritorinio skyriaus vedėjo sprendimas Nr. 45SK-77-(14.45.110.)

Plotas: 0.3828 ha

Įrašas galioja: Nuo 2017-02-03

- 9.2. **XXIX. Paviršinio vandens telkinių apsaugos zonos**
Daiktas: žemės sklypas Nr. 4400-4454-3871, aprašytas p. 2.1.
[registravimo pagrindas: 2017-01-23 Nacionalinės žemės tarnybos teritorinio skyriaus vedėjo sprendimas Nr. 45SK-77-(14.45.110.)
Plotas: 15.2585 ha
[rašas galioja: Nuo 2017-02-03
- 9.3. **XXVI. Miško naudojimo apribojimai**
Daiktas: žemės sklypas Nr. 4400-4454-3871, aprašytas p. 2.1.
[registravimo pagrindas: 2017-01-23 Nacionalinės žemės tarnybos teritorinio skyriaus vedėjo sprendimas Nr. 45SK-77-(14.45.110.)
Plotas: 24.3296 ha
[rašas galioja: Nuo 2017-02-03

10. Daikto registravimas ir kadastro žymos:

- 10.1. **Suformuotas naujas (daikto registravimas)**
Daiktas: žemės sklypas Nr. 4400-4454-3871, aprašytas p. 2.1.
[registravimo pagrindas: 2016-11-05 Nekilnojamojo daikto kadastro duomenų byla
2017-01-23 Nacionalinės žemės tarnybos teritorinio skyriaus vedėjo sprendimas Nr. 45SK-77-(14.45.110.)
[rašas galioja: Nuo 2017-02-03
- 10.2. **Kadastrinius matavimus atliko (kadastro žyma)**
ARVYDAS GILVICKIS
Daiktas: žemės sklypas Nr. 4400-4454-3871, aprašytas p. 2.1.
[registravimo pagrindas: 2011-06-16 Kvalifikacijos pažymėjimas Nr. 2M-M-1406
2016-11-05 Nekilnojamojo daikto kadastro duomenų byla
[rašas galioja: Nuo 2017-02-03

11. Registro pastabos ir nuorodos: įrašų nėra

12. Kita informacija: įrašų nėra

13. Informacija apie duomenų sandoriui tikslinimą: įrašų nėra

2017-02-06 08:59:15

Dokumentą atspausdino
Registratorė



KRISTINA
LINKEVIČIŪTĖ

ŽEMĖS SKLYPO PLANAS M 1:5000

Sklypo plotas 243296m²

žemės sklypo kadastro Nr. **8 6 6 4 0 0 0 7**

KOORDINACIJŲ ŽINIARŠTIS

Koordinacijų sistema	LKS-94		Taško Nr.	Kodas	X	Y	X	Y
	Kodas	X						
1	R	6096204.70			630746.24			
2	R	6096234.52			630761.24			
3	R	6096308.47			630834.56			
4	R	6096347.88			630871.04			
5	R	6096381.16			630903.76			
6	R	6096420.37			630940.65			
7	R	6096463.90			630981.61			
8	R	6096480.73			630997.29			
9	R	6096514.25			631031.09			
10	R	6096551.35			631070.27			
11	R	6096586.54			631103.25			
12	R	6096612.49			631129.32			
13	R	6096641.41			631155.78			
14	R	6096666.29			631180.24			
15	R	6096697.46			631203.05			
16	R	6096711.70			631221.91			
17	R	6096731.23			631242.57			
18	R	6096746.25			631265.91			
19	R	6096757.20			631285.74			
20	R	6096768.16			631311.83			
21	R	6096778.19			631328.66			
22	R	6096790.78			631356.59			
23	R	6096810.74			631391.28			
24	R	6096819.16			631414.92			
25	R	6096833.07			631442.73			
26	R	6096706.56			631423.81			
27	R	6096623.72			63153.82			
28	R	6096440.04			631433.04			
29	R	6096396.08			631406.51			
30	R	6096401.28			631283.78			
31	R	6096120.47			631285.72			
32	R	6096098.94			631116.85			
33	R	6096095.67			631094.75			
34	R	6096225.74			631082.45			

SKLYPO CENTRO KOORDINATĖS

Koordinacijų sistema	Koordinatės X/Y	Planšėis nomenklatūra
Sistema, kurioje vykdyti matavimai	X=6096469 Y=631179	86/39
Valstybinė LKS-1994	X=6096469 Y=631179	86/39
Žiniarašį sudarė	(parašas)	2016-11-06 (data)

Ištrauka iš Lietuvos Administracinių teisių pažeidimų kodekso:

47 straipsnis. Pastovių žemėnaudos ribženklų sunaikinimas arba gėcinimas - užtraukia baudą nuo septyniasdešimt dviejų iki vieno šimto keturiasdešimt keturių eurų

Duomenys apie žemės naudojimo apribojimus

Eil. Nr.	Kodas	Apribojimai	Žemės plotas, m ²
1	2	3	4
1	26	Miško naudojimo apribojimai	243296
2	63	Paviršinio vandens telkinių apsaugos zonos	152585
3	64	Paviršinio vandens telkinių pakrantės apsaugos juostos	3828

SERVITUTAS

Eil. Nr.	Kodas	Servituto rūšis	Plotas m ²
-	-	-	-
-	-	-	-
-	-	-	-
-	-	-	-





NEKILNOJAMOJO TURTO REGISTRO CENTRINIO DUOMENŲ BANKO IŠRAŠAS

2017-04-11 13:56:19

1. Nekilnojamojo turto registre įregistruotas turtas:

Registro Nr.: 44/2125953
 Registro tipas: Žemės sklypas
 Sudarymo data: 2017-04-10
 Švenčionių r. sav., Strūnaičio sen., Trakų vs.
 Registro tvarkytojas: Valstybės įmonės Registrų centro Vilniaus filialas

2. Nekilnojamieji daiktai:

2.1. Žemės sklypas
 Švenčionių r. sav., Strūnaičio sen., Trakų vs.
 Unikalus daikto numeris: 4400-4566-2280
 Žemės sklypo kadastro numeris ir kadastro
 vietovės pavadinimas: 8664/0007:414 Sarių k.v.
 Daikto pagrindinė naudojimo paskirtis: Miškų ūkio
 Žemės sklypo naudojimo būdas: Ūkinių miškų sklypai
 Žemės sklypo plotas: 3.8422 ha
 Miško žemės plotas: 3.6289 ha
 Kelių plotas: 0.2133 ha
 Žemės ūkio naudmenų našumo balas: 1.0
 Matavimų tipas: Žemės sklypas suformuotas atliekant kadastrinius matavimus
 Indeksuota žemės sklypo vertė: 11106 Eur
 Indeksuota žemės sklypo vertė be miško: 40 Eur
 Indeksuota miško vertė: 11066 Eur
 Indeksuota miško medynų vertė: 10382 Eur
 Žemės sklypo vertė: 2615 Eur
 Sklypo vertė be miško žemės ir medynų: 25 Eur
 Miško žemės ir medynų vertė: 2590 Eur
 Miško medynų vertė: 2163 Eur
 Vidutinė rinkos vertė: 11600 Eur
 Vidutinės rinkos vertės nustatymo data: 2016-10-28
 Vidutinės rinkos vertės nustatymo būdas: Masinis vertinimas
 Kadastro duomenų nustatymo data: 2016-10-28

3. Daikto priklausiniai iš kito registro: įrašų nėra

4. Nuosavybė:

4.1. Nuosavybės teisė
 Savininkas: LIETUVOS RESPUBLIKA, a.k. 111105555
 Daiktas: žemės sklypas Nr. 4400-4566-2280, aprašytas p. 2.1.
 Įregistravimo pagrindas: 2017-04-03 Nacionalinės žemės tarnybos teritorinio skyriaus
 vedėjo sprendimas Nr. 45SK-264-(14.45.110.)
 Įrašas galioja: Nuo 2017-04-11

5. Valstybės ir savivaldybių žemės patikėjimo teisė:

5.1. Valstybinės žemės patikėjimo teisė
 Patikėtinis: Nacionalinė žemės tarnyba prie Žemės ūkio ministerijos, a.k.
 188704927
 Daiktas: žemės sklypas Nr. 4400-4566-2280, aprašytas p. 2.1.
 Įregistravimo pagrindas: 2017-04-03 Nacionalinės žemės tarnybos teritorinio skyriaus
 vedėjo sprendimas Nr. 45SK-264-(14.45.110.)
 Įrašas galioja: Nuo 2017-04-11

6. Kitos daiktinės teisės :

6.1. Kelio servitutas - teisė važiuoti transporto priemonėmis,
 naudotis pėsčiųjų taku, varyti galvijus (tarnaujantis)
 Daiktas: žemės sklypas Nr. 4400-4566-2280, aprašytas p. 2.1.
 Įregistravimo pagrindas: 2017-04-03 Nacionalinės žemės tarnybos teritorinio skyriaus
 vedėjo sprendimas Nr. 45SK-264-(14.45.110.)
 Plotas: 0.2133 ha
 Įrašas galioja: Nuo 2017-04-11

7. Juridiniai faktai: įrašų nėra

8. Žymos: įrašų nėra

9. Specialiosios žemės ir miško naudojimo sąlygos:

- 9.1. XXIX. Paviršinio vandens telkinių apsaugos zonos
Daiktas: žemės sklypas Nr. 4400-4566-2280, aprašytas p. 2.1.
[registravimo pagrindas: 2017-04-03 Nacionalinės žemės tarnybos teritorinio skyriaus vedėjo sprendimas Nr. 45SK-264-(14.45.110.)
Plotas: 3.8331 ha
[rašas galioja: Nuo 2017-04-11
- 9.2. XXVI. Miško naudojimo apribojimai
Daiktas: žemės sklypas Nr. 4400-4566-2280, aprašytas p. 2.1.
[registravimo pagrindas: 2017-04-03 Nacionalinės žemės tarnybos teritorinio skyriaus vedėjo sprendimas Nr. 45SK-264-(14.45.110.)
Plotas: 3.6289 ha
[rašas galioja: Nuo 2017-04-11
- 9.3. II. Kelių apsaugos zonos
Daiktas: žemės sklypas Nr. 4400-4566-2280, aprašytas p. 2.1.
[registravimo pagrindas: 2017-04-03 Nacionalinės žemės tarnybos teritorinio skyriaus vedėjo sprendimas Nr. 45SK-264-(14.45.110.)
Plotas: 0.0205 ha
[rašas galioja: Nuo 2017-04-11

10. Daikto registravimas ir kadastro žymos:

- 10.1. Suformuotas naujas (daikto registravimas)
Daiktas: žemės sklypas Nr. 4400-4566-2280, aprašytas p. 2.1.
[registravimo pagrindas: 2016-10-28 Nekilnojamojo daikto kadastro duomenų byla
2017-04-03 Nacionalinės žemės tarnybos teritorinio skyriaus vedėjo sprendimas Nr. 45SK-264-(14.45.110.)
[rašas galioja: Nuo 2017-04-11
- 10.2. Kadastrinius matavimus atliko (kadastro žyma)
ARVYDAS GILVICKIS
Daiktas: žemės sklypas Nr. 4400-4566-2280, aprašytas p. 2.1.
[registravimo pagrindas: 2011-06-16 Kvalifikacijos pažymėjimas Nr. 2M-M-1406
2016-10-28 Nekilnojamojo daikto kadastro duomenų byla
[rašas galioja: Nuo 2017-04-11

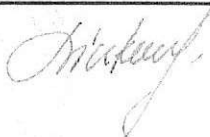
11. Registro pastabos ir nuorodos: įrašų nėra

12. Kita informacija: įrašų nėra

13. Informacija apie duomenų sandoriui tikslinimą: įrašų nėra

2017-04-11 13:50:19

Dokumentą atspausdino
Registratorė



KRISTINA
LINKEVIČIŪTĖ

ŽEMĖS SKLYPO PLANAS M 1:2000

Sklypo plotas 38422 m²

Žemės sklypo kadastro Nr.

KOORDINACIŲ ŽINIARAŠTIS


Duomenys apie žemės naudojimo apribojimus

Eil. Nr.	Kodas	Aprašymas	Žemės plotas, m ²
1	2	3	4
1	2	II. Kelių apsaugos zonos	205
2	26	XXVI. Miško naudojimo apribojimai	36289
3	63	XXX. Paviršinio vandens telkinių apsaugos zonos	36331

Koordinatinių sistema	LKS-94		Taško Nr.		Kodas	X	Y
Taško Nr.	Kodas	X	Y	X	Y	X	Y
1	R	6101754.19	633906.66				
2	R	6101748.84	633917.33				
3	R	6101830.03	634030.46				
4	R	6101833.06	633843.29				
5	R	6101880.64	633850.99				
6	R	6101420.67	633865.88				
7	R	6101445.71	633872.57				
8	R	6101478.77	633876.84				
9	R	6101501.68	633881.72				
10	R	6101531.66	633887.17				
11	R	6101584.09	633892.16				
12	R	6101601.42	633894.78				
13	R	6101629.95	633894.29				
14	R	6101664.09	633895.84				
15	R	6101705.47	633901.17				

SKLYPO CENTRO KOORDINATĖS

Koordinatinių sistema	Koordinatės X/Y		Plansinės nomenklatura
Sistema, kurioje vykdyti matavimai	X=6101482	Y=633937	86/40
Valstybinė LKS-1994	X=6101482	Y=633937	86/40


Žiniarašį sudarė  (parašas) Arvydas Gilvickis 2M-M-1405 2016-10-28 (kvalifikacijos pažymėjimo Nr.)

Štraipsnis Lietuvos Administracinių teisių pažeidimų kodekso:

47 straipsnis. Pastorų žemėnaudos riboženklų sunaikinimas arba gacūniras - užtraukia baudą nuo septyniadesimt dviejų iki vieno šimto keturiasdesimt keturių eurų.

SERVITUTAS

Eil. Nr.	Kodas	Aprašymas	Plotas m ²
1	214	Kelio servitutas - teisė važiuoti transporto priemonėmis, naudotis pėsčiųjų taku, varyti gavyjus (terminuojantis daiktas)	2133



NEKILNOJAMOJO TURTO REGISTRO CENTRINIO DUOMENŲ BANKO IŠRAŠAS

2018-01-17 10:19:08

1. Nekilnojamojo turto registre įregistruotas turtas:

Registro Nr.: 44/2202783
Registro tipas: Žemės sklypas
Sudarymo data: 2018-01-12
Svenčionių r. sav., Sarių sen., Šutų k.
Registro tvarkytojas: Valstybės įmonės Registrų centro Vilniaus filialas

2. Nekilnojamieji daiktai:

2.1. Žemės sklypas
Svenčionių r. sav., Sarių sen., Šutų k.
Unikalus daikto numeris: 4400-4831-6961
Žemės sklypo kadastro numeris ir kadastro vietovės pavadinimas: 8664/0007:421 Sarių k.v.
Daikto pagrindinė naudojimo paskirtis: Miškų ūkio
Žemės sklypo naudojimo būdas: Ūkinių miškų sklypai
Žemės sklypo plotas: 2.1381 ha
Miško žemės plotas: 2.1381 ha
Žemės ūkio naudmenų našumo balas: 21.0
Matavimų tipas: Žemės sklypas suformuotas atliekant kadastrinius matavimus
Indeksuota žemės sklypo vertė: 4339 Eur
Indeksuota miško vertė: 4339 Eur
Indeksuota miško medynų vertė: 4008 Eur
Žemės sklypo vertė: 1042 Eur
Miško žemės ir medynų vertė: 1042 Eur
Miško medynų vertė: 835 Eur
Vidutinė rinkos vertė: 4724 Eur
Vidutinės rinkos vertės nustatymo data: 2017-11-17
Vidutinės rinkos vertės nustatymo būdas: Masinis vertinimas
Kadastro duomenų nustatymo data: 2017-10-02

3. Daikto priklausiniai iš kito registro: įrašų nėra

4. Nuosavybė:

4.1. Nuosavybės teisė
Savininkas: LIETUVOS RESPUBLIKA, a.k. 111105555
Daiktas: žemės sklypas Nr. 4400-4831-6961, aprašytas p. 2.1.
[registravimo pagrindas: 2017-12-21 Nacionalinės žemės tarnybos teritorinio skyriaus vedėjo sprendimas Nr. 45SK-1012-(14.45.110.)
[rašas galioja: Nuo 2018-01-17

5. Valstybės ir savivaldybių žemės patikėjimo teisė:

5.1. Valstybinės žemės patikėjimo teisė
Patikėtinis: Nacionalinė žemės tarnyba prie Žemės ūkio ministerijos, a.k. 188704927
Daiktas: žemės sklypas Nr. 4400-4831-6961, aprašytas p. 2.1.
[registravimo pagrindas: 2017-12-21 Nacionalinės žemės tarnybos teritorinio skyriaus vedėjo sprendimas Nr. 45SK-1012-(14.45.110.)
[rašas galioja: Nuo 2018-01-17

6. Kitos daiktinės teisės : įrašų nėra

7. Juridiniai faktai: įrašų nėra

8. Žymos: įrašų nėra

9. Specialiosios žemės ir miško naudojimo sąlygos:

9.1. XXVI. Miško naudojimo apribojimai
Daiktas: žemės sklypas Nr. 4400-4831-6961, aprašytas p. 2.1.
[registravimo pagrindas: 2017-12-21 Nacionalinės žemės tarnybos teritorinio skyriaus vedėjo sprendimas Nr. 45SK-1012-(14.45.110.)
Plotas: 2.1381 ha
Irašas galioja: Nuo 2018-01-15

10. Daikto registravimas ir kadastro žymos:

10.1.

Suformuotas naujas (daikto registravimas)

Daiktas: žemės sklypas Nr. 4400-4831-6961, aprašytas p. 2.1.

[registravimo pagrindas: 2017-10-30 Nekilnojamojo daikto kadastro duomenų byla
2017-12-21 Nacionalinės žemės tarnybos teritorinio skyriaus
vedėjo sprendimas Nr. 45SK-1012-(14.45.110.)

[rašas galioja: Nuo 2018-01-15

10.2.

Kadastrinius matavimus atliko (kadastro žyma)

JURGITA ANDŽIŪTĖ

Daiktas: žemės sklypas Nr. 4400-4831-6961, aprašytas p. 2.1.

[registravimo pagrindas: 2014-02-28 Kvalifikacijos pažymėjimas Nr. 2M-M-1978
2017-10-30 Nekilnojamojo daikto kadastro duomenų byla

[rašas galioja: Nuo 2018-01-15

11. Registro pastabos ir nuorodos: įrašų nėra

12. Kita informacija: įrašų nėra

13. Informacija apie duomenų sandoriui tikslinimą: įrašų nėra

2018-01-17 10:19:08

Dokumentą atspausdino Vyresnioji
registratorė

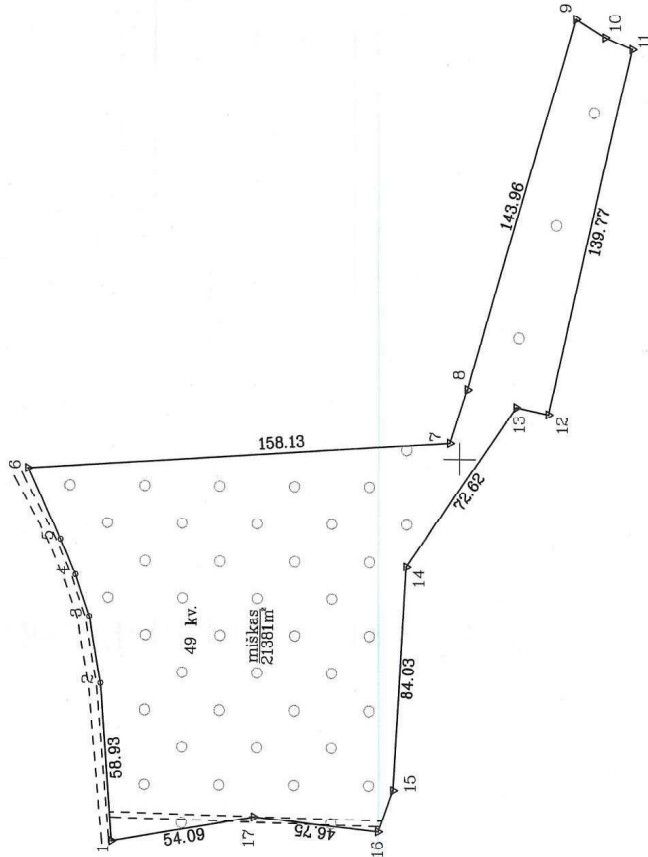


KRISTINA
LINKEVIČIŪTĖ

ŽEMĖS SKLYPO PLANAS M 1:2000

Sklypo plotas 21381 m²

X=6100800
Y=631800



Kadastras	vietovė	Sarių	blokas	sklypas
Žemės sklypo kadastr. Nr. 8 6 6 4 0 0 0 7 0 4 2 1				

Gatvė, namo Nr.	1050-A
Kaimas (miestelis)	Šutių
Seniūnija	Sarių
Miestas (rajonas)	Svecionių
Apskritis	Vilniaus

Gretimybė	Gretimoms sklypams kadastr. Nr.	Pastatas
1-6		6 m kelias
6-9	8634/0007:0367	
9-11	8634/0007:0290	
11-12	8634/0007:0295	
12-15	8634/0007:0341	
15-1	8634/0007:0363	

Su paženkintomis vietovės žemės sklypo ribomis, aprašytomis . . . 2017 . . . m.
 . . . 10 . . . mėn. 02 d. žemės sklypo paženkintimo-parašymo akte, ir ausatų pibtu sulinku
 žemės savininkas (naudotojas):

V. Svecionių miškų urėdija
 (vardas, pavardė) *Sviščionė*
 (pavardė) *Nauris Jotautas*



Nacionalinės žemės tarnybos prie Žemės ūkio ministerijos
 Svecionių skyrius

Patikrinęs: *Artūras Korolko*
 Suderino: *Manuela Leirauskienė*
 (pavardė) (data) 2017-12-15



laimų enociacijų lentelė	Gretimybė	Aštumtas
2-3	25.57	
3-4	16.27	
4-5	14.44	
5-6	23.22	
7-8	21.09	
9-10	12.70	
10-11	12.90	
11-12	12.93	
12-13	12.93	
13-14	12.93	
14-15	12.93	
15-16	16.24	



UAB "GEOVISATA", Įmonės kodas 300599419
 Laisvės pr. 121, LT-06120, Vilnius
 Tel. 8 (5) 2760891, mob.tel. 8 677 79419
 El.paštas info@geovisata.com, http://www.geovisata.com



SKLYPO RIBOS PAŽYMĖTOS
 KADASTRO ŽEMĖLAPYJE
 VI REGISTRŲ CENTRO VILNIAUS FILIALE

paraga *Sigitas Balsys*
 Vyresnysis kadastrų specialistas
 Sigitas Balsys

OEJ Nr. TP2017/

ZEMĒS SKLYPO PLANAS M 1:2000

Sklypo plotas 21381 m²

Žemēs sklypo kadastro Nr. 01640007

KOORDINACIŪ ŽINIARĀSTIS

Koordinaciū sistema LKS-94		X		Y		Taisko Nr.	Kodas	X	Y
Taisko Nr.	Kodas	X	Y	X	Y				
1	R	6100729.92	631656.20						
2	R	6100734.25	631714.97						
3	R	6100739.02	631740.09						
4	R	6100743.81	631755.64						
5	R	6100749.30	631769.00						
6	R	6100761.44	631795.58						
7	R	6100603.65	631805.96						
8	R	6100597.06	631825.99						
9	R	6100556.66	631964.16						
10	R	6100545.82	631957.55						
11	R	6100535.77	631953.09						
12	R	6100566.74	631816.79						
13	R	6100578.81	631819.29						
14	R	6100620.01	631759.49						
15	R	6100624.56	631675.58						
16	R	6100630.13	631660.32						
17	R	6100676.61	631665.38						

SKLYPO CENTRO KOORDINATĒS

Koordinaciū sistema	Koordinatēs X/Y		Plānietēs nomenklatūra
Sistema, kuroje vykdyti matavimai	X=6100667	Y=631733	86/40
Valstybinė LKS-94	X=6100667	Y=631733	86/40
Žiniaraštį sudarė	Jurgita Andžūtė (2M-M-1978)		2017.10.30. (parašas) (data)

Štrauka iš Lietuvos Respublikos administracinių nusizengimų kodekso:
 112 streipsnis. Nuolatinių žemėnaudos ribozeklių sumakštimas arba sugadinimas užtraukia baudą nuo septyniadesimt iki vieno šimto keturiadesimt eurų.

Duomenys apie žemės naudojimo apribojimus

El. Nr.	Kodas	Apribojimai	Žemės plotas, m ²
1	2	3	4
1	26	XIV Miesto naudojimo apribojimai	21381
-	-	-	-
-	-	-	-
-	-	-	-

SERVITUOTAS

El. Nr.	Kodas	Servituto rūšis	Plotas m ²
-	-	-	-
-	-	-	-
-	-	-	-
-	-	-	-



NEKILNOJAMOJO TURTO REGISTRO CENTRINIO DUOMENŲ BANKO IŠRAŠAS

2018-01-17 10:22:32

1. Nekilnojamojo turto registre įregistruotas turtas:

Registro Nr.: 44/2202774
Registro tipas: Žemės sklypas
Sudarymo data: 2018-01-12
Svenčionių r. sav., Sarių sen., Daumilų k.
Registro tvarkytojas: Valstybės įmonės Registrų centro Vilniaus filialas

2. Nekilnojamieji daiktai:

2.1. Žemės sklypas
Svenčionių r. sav., Sarių sen., Daumilų k.
Unikalus daikto numeris: 4400-4831-9420
Žemės sklypo kadastro numeris ir kadastro
vietovės pavadinimas: 8664/0007:420 Sarių k.v.
Daikto pagrindinė naudojimo paskirtis: Miškų ūkio
Žemės sklypo naudojimo būdas: Ūkinių miškų sklypai
Žemės sklypo plotas: 10.0516 ha
Miško žemės plotas: 10.0516 ha
Žemės ūkio naudmenų našumo balas: 21.0
Matavimų tipas: Žemės sklypas suformuotas atliekant kadastrinius matavimus
Indeksuota žemės sklypo vertė: 31192 Eur
Indeksuota miško vertė: 31192 Eur
Indeksuota miško medynų vertė: 29318 Eur
Žemės sklypo vertė: 7279 Eur
Miško žemės ir medynų vertė: 7279 Eur
Miško medynų vertė: 6108 Eur
Vidutinė rinkos vertė: 32428 Eur
Vidutinės rinkos vertės nustatymo data: 2017-11-17
Vidutinės rinkos vertės nustatymo būdas: Masinis vertinimas
Kadastro duomenų nustatymo data: 2017-10-02

3. Daikto priklausiniai iš kito registro: įrašų nėra

4. Nuosavybė:

4.1. Nuosavybės teisė
Savininkas: LIETUVOS RESPUBLIKA, a.k. 111105555
Daiktas: žemės sklypas Nr. 4400-4831-9420, aprašytas p. 2.1.
Įregistravimo pagrindas: 2017-12-21 Nacionalinės žemės tarnybos teritorinio skyriaus
vedėjo sprendimas Nr. 45SK-1013-(14.45.110.)
Įrašas galioja: Nuo 2018-01-17

5. Valstybės ir savivaldybių žemės patikėjimo teisė:

5.1. Valstybinės žemės patikėjimo teisė
Patikėtinis: Nacionalinė žemės tarnyba prie Žemės ūkio ministerijos, a.k.
188704927
Daiktas: žemės sklypas Nr. 4400-4831-9420, aprašytas p. 2.1.
Įregistravimo pagrindas: 2017-12-21 Nacionalinės žemės tarnybos teritorinio skyriaus
vedėjo sprendimas Nr. 45SK-1013-(14.45.110.)
Įrašas galioja: Nuo 2018-01-17

6. Kitos daiktinės teisės : įrašų nėra

7. Juridiniai faktai: įrašų nėra

8. Žymos: įrašų nėra

9. Specialiosios žemės ir miško naudojimo sąlygos:

9.1. XXVI. Miško naudojimo apribojimai
Daiktas: žemės sklypas Nr. 4400-4831-9420, aprašytas p. 2.1.
Įregistravimo pagrindas: 2017-12-21 Nacionalinės žemės tarnybos teritorinio skyriaus
vedėjo sprendimas Nr. 45SK-1013-(14.45.110.)
Plotas: 10.0516 ha
Įrašas galioja: Nuo 2018-01-12

10. Daikto registravimas ir kadastro žymos:

10.1.

**Kadastrinius matavimus atliko (kadastro žyma)
JURGITA ANDŽIŪTĖ****Daiktas: žemės sklypas Nr. 4400-4831-9420, aprašytas p. 2.1.
[registravimo pagrindas: 2014-02-28 Kvalifikacijos pažymėjimas Nr. 2M-M-1978
2017-10-30 Nekilnojamojo daikto kadastro duomenų byla
]rašas galioja: Nuo 2018-01-12**

10.2.

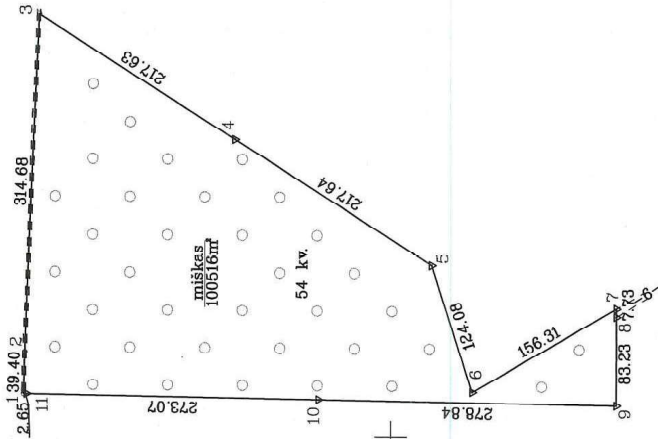

Suformuotas naujas (daikto registravimas)**Daiktas: žemės sklypas Nr. 4400-4831-9420, aprašytas p. 2.1.
[registravimo pagrindas: 2017-10-30 Nekilnojamojo daikto kadastro duomenų byla
2017-12-21 Nacionalinės žemės tarnybos teritorinio skyriaus
vedėjo sprendimas Nr. 45SK-1013-(14.45.110.)
]rašas galioja: Nuo 2018-01-12****11. Registro pastabos ir nuorodos: įrašų nėra****12. Kita informacija: įrašų nėra****13. Informacija apie duomenų sandoriui tikslinimą: įrašų nėra**

2018-01-17 10:22:32

Dokumentą atspausdino Vyresnioji
registratorėKRISTINA
LINKEVIČIŪTĖ

ŽEMĖS SKLYPO PLANAS M 1:5000

Sklypo plotas 100516 m²



X=510000
Y=833500

Kadastras:	vietovė	Sarių	blokas	sklypas
Žemės sklypo kadastro Nr.:		8 6 6 4 0 0 7	0 4	2 0

Gėtvė, namo Nr.	1050-1A
Kaimas (miestelis)	Dauinių
Seniūnija	Sarių
Miestas (rajonas)	Svenčionių
Apskritys	Vilniaus

Užrašymė	Gretimo žemės sklypo kadastro Nr.	Pastabas
1-3	8664/0007:0367	
3-5	8664/0007:0054	
5-7	8664/0007:0053	
7-8		6 m kelias
8-9	8664/0007:0361	
9-1	8664/0007:0310	

Su paženkintomis vietovė: žemės sklypo ribomis, aprašytomis . . . 2017. . . . m. . . . 10 . . . mėn. C2 d. žemės sklypo paženklinimo-parašymo akte, ir nustatytu plotu autinku žemės savininkas (naudotojas):


VI, Svenčionių miškų urėdija, (vardas, pavardė) **miškų urėdija** (parašas) **2017.11.11** (data)

Nauris Jolaitas (vardas, pavardė)

Nacionalinės žemės tarnybos prie Žemės ūkio ministerijos
Svenčionių skyriaus (vardas, pavardė) **2017-12-15** (data)

Patikrinęs: **Artūras Kojokovas** (parašas) (vardas, pavardė)

Studijinis: (parašas) (vardas, pavardė)



UAB "GEOVISATA", Įmonės kodas 300593419
 Laisvės pr. 12L, LT-06120, Vilnius
 Tel. 8 (5) 2760891, mob.tel. 8 677 79419
 El.paštas info@geovisata.com, http://www.geovisata.com

Paragos	Parasas	Data
Inž. geodezė	<i>[Signature]</i>	2017.10.30
Obj. Nr.	TP2017/	

SKLYPO RIBOS PAŽYMĖTOS
 KADASTRO ŽEMĖLAPIJE
 VI REGISTRŲ CENTRO VILNIAUS ŠILIAS
 Virenyvių kadastro (parašas) (vardas, pavardė)
 specialistas **Sigitas Babsys**



ZĒMĒS SKLYPO PLANAS M 1:5000

Sklypo plotas 100516 m²

Žemēs sklypo kadastro Nr. 064007

KOORDINĀCIŪ ŽINIARĀŠTIS

Koordināciju sistēma LKS-94		X		Y		X		Y	
Taško Nr.	Kods	X	Y	Taško Nr.	Kods	X	Y	Taško Nr.	Kods
1	R	6100343.39	633038.10						
2	R	6100341.83	633078.47						
3	R	6100329.83	633392.92						
4	R	6100145.67	633276.95						
5	R	6099961.50	633160.98						
6	R	6099923.71	633042.79						
7	R	6099788.75	633121.65						
8	R	6099788.73	633113.92						
9	R	6099788.88	633030.69						
10	R	6100067.70	633034.96						
11	R	6100340.74	633038.98						

SKLYPO CENTRO KOORDINĀTĒS		Koordinātes X/Y		Plānietās nomenklatūra	
Sistēma, kurioje vykdyti mērījimai		X=6100131	Y=633139	86/40	
Valstybinė LKS-894		X=6100131	Y=633139	86/40	
Žiniaraščių sudarė		Jurgita Andžaitė (2M-M-1978) <small>(parasas) (vārds ir pavardes, pašņūnājimo Nr.) (data)</small>			

Duomenys apie žemės naudojimo apribojimus

Eil. Nr.	Kodas	Apribojimai	Žemės plotas, m ²
1	2	3	4
1	23	XVI Miesto naudojimo apribojimai	100516
-	-	-	-
-	-	-	-
-	-	-	-

SERVITUTAS

Eil. Nr.	Kodas	Servituto rūšis	Plotas m ²
-	-	-	-
-	-	-	-
-	-	-	-
-	-	-	-

Štrauka iš Latvijas Republikas administraciuu nusižengimju kodeksa:
 112. strauspāis. Nuodatiu žemēnaudas rēboženklju sunaikināmas ciba sugūdināmas
 užiņrauka baudā nro septiņpāstāšēsimi iki vieno simto keturiāsdēsimi euru.



NEKILNOJAMOJO TURTO REGISTRO CENTRINIO DUOMENŲ BANKO IŠRAŠAS

2017-02-01 13:41:55

1. Nekilnojamojo turto registre įregistruotas turtas:

Registro Nr.: 44/2111331
 Registro tipas: Žemės sklypas
 Sudarymo data: 2017-01-31
 Švenčionių r. sav., Sarių sen., Michalinavo vs.
 Registro tvarkytojas: Valstybės įmonės Registrų centro Vilniaus filialas

2. Nekilnojamieji daiktai:

2.1. Žemės sklypas
 Švenčionių r. sav., Sarių sen., Michalinavo vs.
 Unikalus daikto numeris: 4400-4494-9980
 Žemės sklypo kadastro numeris ir kadastro vietovės pavadinimas: 8664/0008:76 Sarių k.v.
 Daikto pagrindinė naudojimo paskirtis: Miškų ūkio
 Žemės sklypo naudojimo būdas: Ūkinių miškų sklypai
 Žemės sklypo plotas: 41.2293 ha
 Miško žemės plotas: 35.8078 ha
 Vandens telkinių plotas: 0.5466 ha
 Kitos žemės plotas: 4.8749 ha
 Žemės ūkio naudmenų našumo balas: 1.0
 Matavimų tipas: Žemės sklypas suformuotas atliekant kadastrinius matavimus
 Indeksuota žemės sklypo vertė: 60378 Eur
 Indeksuota žemės sklypo vertė be miško: 53 Eur
 Indeksuota miško vertė: 60325 Eur
 Indeksuota miško medynų vertė: 56434 Eur
 Žemės sklypo vertė: 14222 Eur
 Sklypo vertė be miško žemės ir medynų: 33 Eur
 Miško žemės ir medynų vertė: 14189 Eur
 Miško medynų vertė: 11757 Eur
 Vidutinė rinkos vertė: 70234 Eur
 Vidutinės rinkos vertės nustatymo data: 2016-12-19
 Vidutinės rinkos vertės nustatymo būdas: Masinis vertinimas
 Kadastro duomenų nustatymo data: 2016-10-19

3. Daikto priklausiniai iš kito registro: įrašų nėra

4. Nuosavybė:

4.1. Nuosavybės teisė
 Savininkas: LIETUVOS RESPUBLIKA, a.k. 111105555
 Daiktas: žemės sklypas Nr. 4400-4494-9980, aprašytas p. 2.1.
 Įregistravimo pagrindas: 2017-01-23 Nacionalinės žemės tarnybos teritorinio skyriaus vedėjo sprendimas Nr. 45SK-78-(14.45.110.)
 Įrašas galioja: Nuo 2017-02-01

5. Valstybės ir savivaldybių žemės patikėjimo teisė:

5.1. Valstybinės žemės patikėjimo teisė
 Patikėtinis: Nacionalinė žemės tarnyba prie Žemės ūkio ministerijos, a.k. 188704927
 Daiktas: žemės sklypas Nr. 4400-4494-9980, aprašytas p. 2.1.
 Įregistravimo pagrindas: 2017-01-23 Nacionalinės žemės tarnybos teritorinio skyriaus vedėjo sprendimas Nr. 45SK-78-(14.45.110.)
 Įrašas galioja: Nuo 2017-02-01

6. Kitos daiktinės teisės : įrašų nėra

7. Juridiniai faktai: įrašų nėra

8. Žymos: įrašų nėra

9. Specialiosios žemės ir miško naudojimo sąlygos:

9.1. XXVI. Miško naudojimo apribojimai
 Daiktas: žemės sklypas Nr. 4400-4494-9980, aprašytas p. 2.1.

[registravimo pagrindas: 2017-01-23 Nacionalinės žemės tarnybos teritorinio skyriaus vedėjo sprendimas Nr. 45SK-78-(14.45.110.)

Plotas: 35.8078 ha

[rašas galioja: Nuo 2017-01-31

9.2.

XXIX. Paviršinio vandens telkinių pakrantės apsaugos juostos

Daiktas: žemės sklypas Nr. 4400-4494-9980, aprašytas p. 2.1.

[registravimo pagrindas: 2017-01-23 Nacionalinės žemės tarnybos teritorinio skyriaus vedėjo sprendimas Nr. 45SK-78-(14.45.110.)

Plotas: 0.911 ha

[rašas galioja: Nuo 2017-01-31

9.3.

XXIX. Paviršinio vandens telkinių apsaugos zonos

Daiktas: žemės sklypas Nr. 4400-4494-9980, aprašytas p. 2.1.

[registravimo pagrindas: 2017-01-23 Nacionalinės žemės tarnybos teritorinio skyriaus vedėjo sprendimas Nr. 45SK-78-(14.45.110.)

Plotas: 0.9979 ha

[rašas galioja: Nuo 2017-01-31

10. Daikto registravimas ir kadastro žymos:

10.1.

Suformuotas naujas (daikto registravimas)

Daiktas: žemės sklypas Nr. 4400-4494-9980, aprašytas p. 2.1.

[registravimo pagrindas: 2016-11-05 Nekilnojamojo daikto kadastro duomenų byla 2017-01-23 Nacionalinės žemės tarnybos teritorinio skyriaus vedėjo sprendimas Nr. 45SK-78-(14.45.110.)

[rašas galioja: Nuo 2017-01-31

10.2.

Kadastrinius matavimus atliko (kadastro žyma)

ARVYDAS GILVICKIS

Daiktas: žemės sklypas Nr. 4400-4494-9980, aprašytas p. 2.1.

[registravimo pagrindas: 2011-06-16 Kvalifikacijos pažymėjimas Nr. 2M-M-1406 2016-11-05 Nekilnojamojo daikto kadastro duomenų byla

[rašas galioja: Nuo 2017-01-31

11. Registro pastabos ir nuorodos: įrašų nėra

12. Kita informacija: įrašų nėra

13. Informacija apie duomenų sandoriui tikslinimą: įrašų nėra

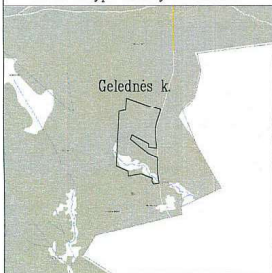
2017-02-01 13:41:55

Dokumentą atspausdino
Registratorė



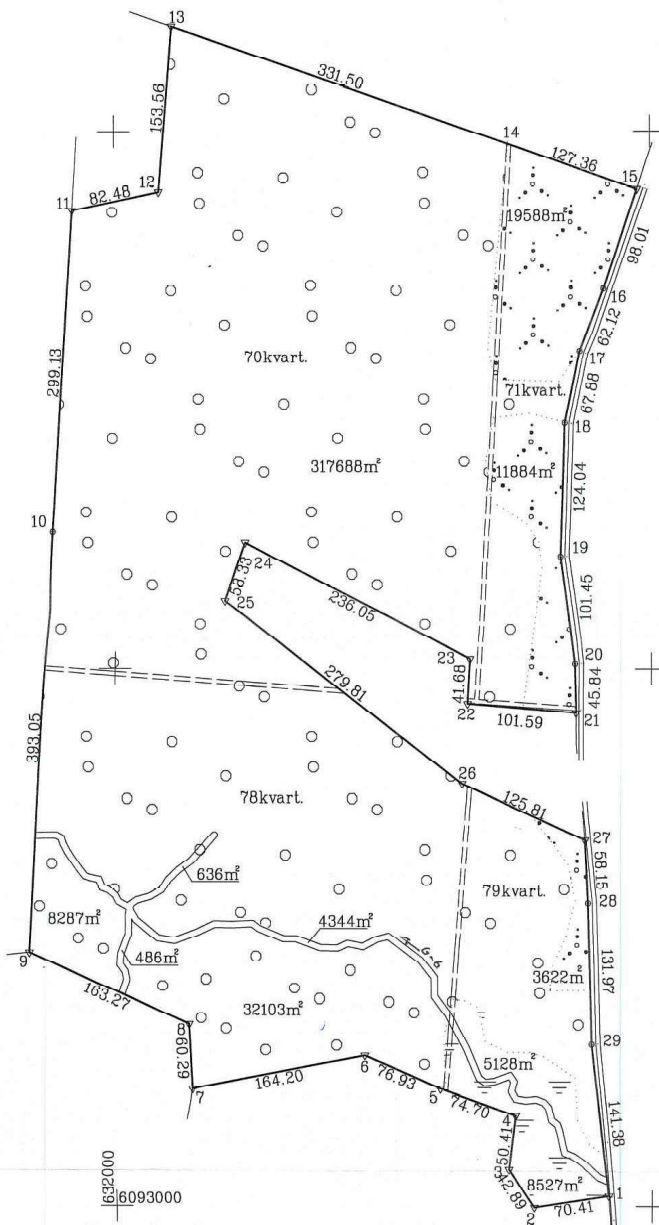
KRISTINA
LINKEVIČIŪTĖ

Zemės sklypo išdėstymo schema



ŽEMĖS SKLYPO PLANAS M 1:5000

Sklypo plotas 412293m²



Kadastras:	vietovė	Sarių	blokas				sklypas							
Žemės sklypo kadastro Nr.:			8	6	6	4	0	0	0	8	0	0	7	6

Gatvė, namo Nr.	Skł. Nr. 927
Kaimas (miestelis)	Michalinavus
Seniūnija	Sarių
Miestas (rajonas)	Švenčionių
Apskritis	Vilniaus

Gretimybė	Gretimų žemės sklypo kadastro Nr.	Pastabos
1-7	866400080042	
7-9		Valstybinė žemė
9-11	866400080057	
11-13		Valstybinė žemė
13-14	866400080057	
15-21		4m pl. kelias
21-27	866400080046	
27-29-1		4m pl. kelias

Su paženklintomis vietovėse žemės sklypo ribomis, aprašytomis 2016 m. spalio mėn. 19 d. žemės sklypo paženklinimo-parodymo akte, ir nustatytu plotu sutinku:

Žemės savininkas (naudotojas) **VI "Švenčionių miškų ūdėdija"** (vardas, pavardė) **2016-12-29** (data)

Nacionalinės žemės tarnybos prie Žemės ūkio ministro **Svenčionių skyrius**
Artūras Korolkovas (vardas, pavardė) **2016-01-06** (data)

Patikrino: **Artūras Korolkovas**
 Sudarino: **Artūras Korolkovas** (vardas, pavardė) (data)

(pareiškėjas) **Artūras Korolkovas** (vardas, pavardė) (data)

Artūras Korolkovas (vardas, pavardė) (data)

2016-12-05

SKLYPO RIBOS PAŽYMĖTOS KADASTRO ŽEMĖLAPYJE VI REGISTRŲ CENTRO Vilniaus filialas

Specialistas **Sigitas Balsys** (vardas, pavardė) **2016-12-05** (data)

		VALSTYBĖS ĮMONE VALSTYBĖS ŽEMĖS FONDAS KAUNO ŽEMĖTARKOS IR GEODEZIJOS SKYRIUS	
Pareigos	Parašas	Vardas, pavardė	Data
Grupės vadovas	<i>[Signature]</i>	Arvydas Gilvickis	2016-12-05
Specialistas	<i>[Signature]</i>	Julius Ugenskis	2016-12-05

ZĒMĒS SKLYPO PLANAS M 1:5000

Sklypo plotas 412293m²

Žemēs sklypo kadastrā Nr. 664000000000

KOORDINĀCIŪ ZĪNIARĀSTIS

Koordināciju sistēma LKS-94		Koordinācija		Tasīto Nr.		Kodas		X		Y	
Tasīte Nr.	Kodas	X	Y	Tasīte Nr.	Kodas	X	Y	X	Y	X	Y
1	R	6093009.82	532459.63								
2	R	6092998.67	532390.11								
3	R	6093034.43	532366.43								
4	R	6093064.46	532372.62								
5	R	6093109.34	532302.18								
6	R	6093140.09	532231.66								
7	R	6093109.27	532070.38								
8	R	6093169.48	532067.33								
9	R	6093235.79	531918.13								
10	R	6093628.08	531942.47								
11	R	6093926.64	531960.99								
12	R	6093943.68	532041.69								
13	R	6094096.70	532054.60								
14	R	6093987.95	532367.75								
15	R	6093946.17	532466.07								
16	R	6093853.31	532456.72								
17	R	6093795.39	532434.28								
18	R	6093728.99	532420.14								
19	R	6093605.03	532415.79								
20	R	6093504.44	532426.93								
21	R	6093458.61	532430.13								
22	R	6093467.10	532328.90								
23	R	6093508.73	532330.89								
24	R	6093618.12	532121.72								
25	R	6093563.26	532101.90								
26	R	6093392.68	532323.70								
27	R	6093340.31	532438.09								
28	R	6093282.22	532440.60								
29	R	6093150.29	532443.60								

SKLYPO CENTRO KOORDINĀTĒS

Koordināciju sistēma		Koordinātes X/Y		Plāšes nomenklatūra	
Sistēma, kurā veidoti malavīni	LKS-1984	X=6093458	Y=632094	86/38	
Vaištybne	LKS-1984	X=6093458	Y=632094	86/38	
Zīmīrašņi sudarē					
		A. Gīļvīckis, 2M-M-1406		2016-11-05	
		(paraksts)		(ata)	

Išdrukā is Lietuvas Administracinių tēsių pažaidimų kodeksu.

47 straipsnis Pastotų žemėnaudos ribozenklių sunaikinimas arba gadinimas – užtraukia baudą nuo septynišesimt dviejų iki vieno šimto keturiasdesimt keturių eurių

Duomenys apie žemēs naudojimo apribojimus

Eil. Nr.	Kodas	Aprībojimai	Žemēs plotas, m ²
1	2	3	4
1	63	Paviršinio vandens telkinių apsaugos zonos	9979
2	64	Paviršinio vandens telkinių pakrantēs apsaugos juostos	9110
3	26	Mīsko naudojimo apribojimai	358078

SERVITUTAS

Eil. Nr.	Kodas	Servituto rūšis	Plotas m ²
-	-	-	-
-	-	-	-
-	-	-	-
-	-	-	-



NEKILNOJAMOJO TURTO REGISTRO CENTRINIO DUOMENŲ BANKO IŠRAŠAS

2017-02-07 08:10:29

1. Nekilnojamojo turto registre įregistruotas turtas:

Registro Nr.: **44/2112462**
 Registro tipas: **Žemės sklypas**
 Sudarymo data: **2017-02-03**
 Švenčionių r. sav., Sarių sen., Cemnukos vs.
 Registro tvarkytojas: **Valstybės įmonės Registrų centro Vilniaus filialas**

2. Nekilnojamieji daiktai:

2.1. **Žemės sklypas**
 Švenčionių r. sav., Sarių sen., Cemnukos vs.
 Unikalus daikto numeris: **4400-4498-9211**
 Žemės sklypo kadastro numeris ir kadastro
 vietovės pavadinimas: **8664/0008:78 Sarių k.v.**
 Daikto pagrindinė naudojimo paskirtis: **Miškų ūkio**
 Žemės sklypo naudojimo būdas: **Ūkinių miškų sklypai**
 Žemės sklypo plotas: **25.9473 ha**
 Miško žemės plotas: **25.5640 ha**
 Kitos žemės plotas: **0.3833 ha**
 Žemės ūkio naudmenų našumo balas: **1.0**
 Matavimų tipas: **Žemės sklypas suformuotas atliekant kadastrinius matavimus**
 Indeksuota žemės sklypo vertė: **58080 Eur**
 Indeksuota žemės sklypo vertė be miško: **6 Eur**
 Indeksuota miško vertė: **58074 Eur**
 Indeksuota miško medynų vertė: **54322 Eur**
 Žemės sklypo vertė: **13666 Eur**
 Sklypo vertė be miško žemės ir medynų: **4 Eur**
 Miško žemės ir medynų vertė: **13662 Eur**
 Miško medynų vertė: **11317 Eur**
 Vidutinė rinkos vertė: **61212 Eur**
 Vidutinės rinkos vertės nustatymo data: **2016-12-22**
 Vidutinės rinkos vertės nustatymo būdas: **Masinis vertinimas**
 Kadastro duomenų nustatymo data: **2016-11-02**

3. Daikto priklausiniai iš kito registro: įrašų nėra

4. Nuosavybė:

4.1. **Nuosavybės teisė**
 Savininkas: **LIETUVOS RESPUBLIKA, a.k. 111105555**
 Daiktas: **žemės sklypas Nr. 4400-4498-9211, aprašytas p. 2.1.**
 Įregistravimo pagrindas: **2017-01-27 Nacionalinės žemės tarnybos teritorinio skyriaus vedėjo sprendimas Nr. 45SK-109-(14.45.110.)**
 Įrašas galioja: **Nuo 2017-02-07**

5. Valstybės ir savivaldybių žemės patikėjimo teisė:

5.1. **Valstybinės žemės patikėjimo teisė**
 Patikėtinis: **Nacionalinė žemės tarnyba prie Žemės ūkio ministerijos, a.k. 188704927**
 Daiktas: **žemės sklypas Nr. 4400-4498-9211, aprašytas p. 2.1.**
 Įregistravimo pagrindas: **2017-01-27 Nacionalinės žemės tarnybos teritorinio skyriaus vedėjo sprendimas Nr. 45SK-109-(14.45.110.)**
 Įrašas galioja: **Nuo 2017-02-07**

6. Kitos daiktinės teisės : įrašų nėra

7. Juridiniai faktai: įrašų nėra

8. Žymos: įrašų nėra

9. Specialiosios žemės ir miško naudojimo sąlygos:

9.1. **II. Kelių apsaugos zonos**
 Daiktas: **žemės sklypas Nr. 4400-4498-9211, aprašytas p. 2.1.**
 Įregistravimo pagrindas: **2017-01-27 Nacionalinės žemės tarnybos teritorinio skyriaus**

vedėjo sprendimas Nr. 45SK-109-(14.45.110.)

Plotas: 0.461 ha

Įrašas galioja: Nuo 2017-02-06

9.2. **LIV. Valstybinės sienos apsaugos objektų, įrenginių veikimo ir apsaugos zonos**

Daiktas: žemės sklypas Nr. 4400-4498-9211, aprašytas p. 2.1.

Įregistravimo pagrindas: 2017-01-27 Nacionalinės žemės tarnybos teritorinio skyriaus vedėjo sprendimas Nr. 45SK-109-(14.45.110.)

Plotas: 25.564 ha

Įrašas galioja: Nuo 2017-02-06

9.3. **XXVI. Miško naudojimo apribojimai**

Daiktas: žemės sklypas Nr. 4400-4498-9211, aprašytas p. 2.1.

Įregistravimo pagrindas: 2017-01-27 Nacionalinės žemės tarnybos teritorinio skyriaus vedėjo sprendimas Nr. 45SK-109-(14.45.110.)

Plotas: 25.564 ha

Įrašas galioja: Nuo 2017-02-06

9.4. **XXIX. Paviršinio vandens telkinių pakrantės apsaugos juostos**

Daiktas: žemės sklypas Nr. 4400-4498-9211, aprašytas p. 2.1.

Įregistravimo pagrindas: 2017-01-27 Nacionalinės žemės tarnybos teritorinio skyriaus vedėjo sprendimas Nr. 45SK-109-(14.45.110.)

Plotas: 0.0262 ha

Įrašas galioja: Nuo 2017-02-06

9.5. **XXIX. Paviršinio vandens telkinių apsaugos zonos**

Daiktas: žemės sklypas Nr. 4400-4498-9211, aprašytas p. 2.1.

Įregistravimo pagrindas: 2017-01-27 Nacionalinės žemės tarnybos teritorinio skyriaus vedėjo sprendimas Nr. 45SK-109-(14.45.110.)

Plotas: 3.6314 ha

Įrašas galioja: Nuo 2017-02-06

10. Daikto registravimas ir kadastro žymos:

10.1. **Suformuotas naujas (daikto registravimas)**

Daiktas: žemės sklypas Nr. 4400-4498-9211, aprašytas p. 2.1.

Įregistravimo pagrindas: 2016-11-05 Nekilnojamojo daikto kadastro duomenų byla 2017-01-27 Nacionalinės žemės tarnybos teritorinio skyriaus vedėjo sprendimas Nr. 45SK-109-(14.45.110.)

Įrašas galioja: Nuo 2017-02-06

10.2. **Kadastrinius matavimus atliko (kadastro žyma)**

ARVYDAS GILVICKIS

Daiktas: žemės sklypas Nr. 4400-4498-9211, aprašytas p. 2.1.

Įregistravimo pagrindas: 2011-06-16 Kvalifikacijos pažymėjimas Nr. 2M-M-1406 2016-11-05 Nekilnojamojo daikto kadastro duomenų byla

Įrašas galioja: Nuo 2017-02-06

11. Registro pastabos ir nuorodos: įrašų nėra

12. Kita informacija: įrašų nėra

13. Informacija apie duomenų sandoriui tikslinimą: įrašų nėra

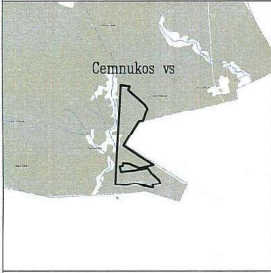
2017-02-07 08:10:29

Dokumentą atspausdino
Registratorė

KRISTINA
LINKEVIČIŪTĖ

ŽEMĖS SKLYPO PLANAS M 1:5000

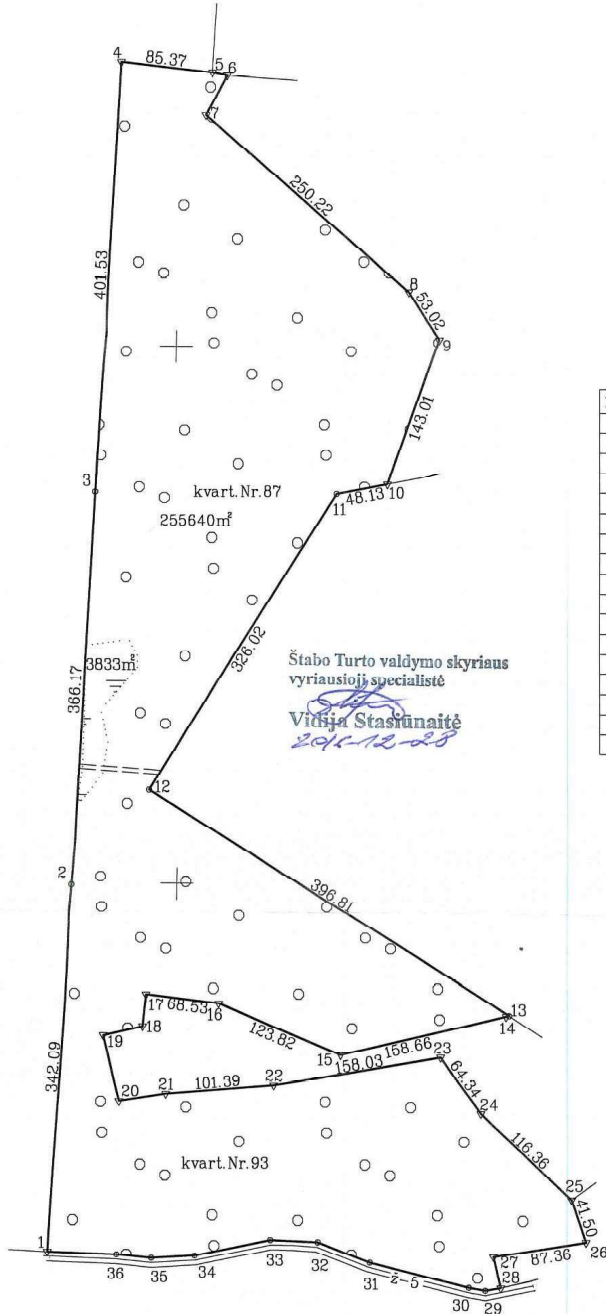
Sklypo plotas 259473m²



Kadastras:	vietovė	Sarių	blokas				sklypas							
Žemės sklypo kadastro Nr.			8	6	6	4	0	0	0	8	0	0	7	8

Gatvė, namo Nr.	Skl. Nr. 928
Kaimas (miestelis)	Cemnukos vs
Seniūnija	Sarių
Miestas (rajonas)	Svenčionių
Apskritis	Vilniaus

Gretimybė	Gretimo žemės sklypo kadastro Nr.	Pastabos
1-5	866400080057	
5-6	866400080022	
6-10	866400080025	
10-13	869866660001	
13-25		Valstybinė žemė
25-28	866400080043	
28-36-1		5m pl. kelias



Su paženkintomis vietovėje žemės sklypo ribomis, aprašytomis 2016 m.

lapkričio mėn. 2 d. žemės sklypo paženklinimo-pašėdimo akte, ir nustatytu plotu sutinku:

Žemės savininkas (naudotojas):
 VI "Svenčionių miškų urėdija"
 (vardas, pavardė) *Nauris Jotautis* (parašas) *2016-12-29* (data)

Nacionalinės žemės tarnybos prie Žemės ūkio ministerijos švenčionių skyrius
 vyr. specialistas *Artūras Korolkovas* (parašas) *2017-01-16* (data)

Patikrino: *Artūras Korolkovas*
 Suderino: *Marija Levarauskienė* (parašas) *2017-01-16* (data)

SKLYPO RIBOS PAŽYMĖTOS KADASTRO ŽEMĖLAPYJE
 VI REGISTRU CENTRO, Vilniaus filialas
 Vyresnysis kadastrinis specialistas *Sigūtas Balsys* (parašas) *2017-02-06* (data)

VŽF VALSTYBĖS FONDAS
 VALSTYBĖS ŽEMĖS FONDAS
 KAUNO ŽEMĖTVARKOS IR GEODEZIJOS SKYRIUS

Pareigos	Parašas	Vardas, pavardė	Data
Grupės vadovas	<i>Arvydas Gilvickis</i>	Arvydas Gilvickis	2016-12-06
Specialistas	<i>Julius Ugenskas</i>	Julius Ugenskas	2016-12-06

LIETUVOS RESPUBLIKA
 Kauno žemėtvarkos ir geodezijos skyrius
 DOKUMENTAI
 A.V.

ŽEMĖS SKLYPO PLANAS M 1:5000

Sklypo plotas 259473m²

Žemės sklypo kadastro Nr. 81664101008

KOORDINACIŲ ŽINIARAŠTIS

Koordinacių sistema LKS-94		Taško Nr.		Taško Nr.		Kodas		X	Y	X	Y
Kodas	R	X	Y	Y	X	Kodas	R	X	Y	X	Y
1	R	6091657.25	631379.71	631379.71			R				
2	R	6091998.65	631401.55	631401.55			R				
3	R	6092364.07	631424.93	631424.93			R				
4	R	6092764.78	631450.36	631450.36			R				
5	R	6092754.98	631535.37	631535.37			R				
6	R	6092752.25	631549.18	631549.18			R				
7	R	6092715.33	631529.16	631529.16			R				
8	R	6092550.91	63177.77	63177.77			R				
9	R	6092505.37	631745.75	631745.75			R				
10	R	6092371.31	631697.32	631697.32			R				
11	R	6092362.21	631650.06	631650.06			R				
12	R	6092087.33	631473.97	631473.97			R				
13	R	6091877.08	631810.19	631810.19			R				
14	R	6091876.43	631807.39	631807.39			R				
15	R	6091840.42	631652.87	631652.87			R				
16	R	6091887.89	631538.51	631538.51			R				
17	R	6091896.15	631470.48	631470.48			R				
18	R	6091866.79	631487.27	631487.27			R				
19	R	6091858.33	631430.43	631430.43			R				
20	R	6091797.02	631445.75	631445.75			R				
21	R	6091804.01	631489.42	631489.42			R				
22	R	6091812.26	631590.47	631590.47			R				
23	R	6091838.44	631746.32	631746.32			R				
24	R	6091786.30	631784.02	631784.02			R				
25	R	6091706.76	631868.95	631868.95			R				
26	R	6091667.42	631882.16	631882.16			R				
27	R	6091653.46	631795.92	631795.92			R				
28	R	6091624.28	631802.71	631802.71			R				
29	R	6091621.83	631788.18	631788.18			R				
30	R	6091624.57	631772.88	631772.88			R				
31	R	6091647.89	631680.41	631680.41			R				
32	R	6091666.75	631631.91	631631.91			R				
33	R	6091668.69	631587.67	631587.67			R				
34	R	6091653.85	631517.05	631517.05			R				
35	R	6091651.67	631476.75	631476.75			R				
36	R	6091654.84	631444.28	631444.28			R				

SKLYPO CENTRO KOORDINATĖS		Planšetės nomenklatura	
Koordinacių sistema	Koordinatės X/Y	X=6092229	86/38
Sistema, kurioje vykdyti matavimai	Y=631479	Y=631479	86/38
Valstybinė LKS-1694	X=6092229	X=6092229	86/38
	Y=631479	Y=631479	
Žiniaraštį sudarė	A. Gilvyckis, 2016-11-05 (data)		

Ištrauka iš Lietuvos Administracinių teisių pažeidimų kodekso
 47 straipsnis. Pastotų žemėnaudos ribozenklų sunaikinimas arba godinimas – užtraukia baudą nuo septyniasdešimt dviejų iki vieno šimto keturiasdešimt keturių eurų

Duomenys apie žemės naudojimo apribojimus

eil. Nr.	Kodas	Apribojimai	žemės plotas, m ²
1	2	3	4
1	63	Paviršinio vandens telkinių apsaugos zonos	36314
2	64	Paviršinio vandens telkinių pakrantės apsaugos juostos	262
3	26	Miško naudojimo apribojimai	255640
4	54	Valstybinės sienos apsaugos objektų, praeinių veikimo ir apsaugos zonos	255640
5	2	kelių apsaugos zonos	4610

SERVITUTAS

eil. Nr.	Kodas	Servituto rūšis	Plotas m ²
-	-	-	-
-	-	-	-
-	-	-	-
-	-	-	-



NEKILNOJAMOJO TURTO REGISTRO CENTRINIO DUOMENŲ BANKO IŠRAŠAS

2017-02-01 13:37:39

1. Nekilnojamojo turto registre įregistruotas turtas:

Registro Nr.: 44/2111006
 Registro tipas: Žemės sklypas
 Sudarymo data: 2017-01-31
 Švenčionių r. sav., Sarių sen., Cemnukos vs.
 Registro tvarkytojas: Valstybės įmonės Registrų centro Vilniaus filialas

2. Nekilnojamieji daiktai:

2.1. Žemės sklypas
 Švenčionių r. sav., Sarių sen., Cemnukos vs.
 Unikalus daikto numeris: 4400-4494-3097
 Žemės sklypo kadastro numeris ir kadastro
 vietovės pavadinimas: 8664/0008:74 Sarių k.v.
 Daikto pagrindinė naudojimo paskirtis: Miškų ūkio
 Žemės sklypo naudojimo būdas: Ūkinių miškų sklypai
 Žemės sklypo plotas: 4.2846 ha
 Miško žemės plotas: 4.2846 ha
 Žemės ūkio naudmenų našumo balas: 1.0
 Matavimų tipas: Žemės sklypas suformuotas atliekant kadastrinius matavimus
 Indeksuota žemės sklypo vertė: 7299 Eur
 Indeksuota miško vertė: 7299 Eur
 Indeksuota miško medynų vertė: 6643 Eur
 Žemės sklypo vertė: 1794 Eur
 Miško žemės ir medynų vertė: 1794 Eur
 Miško medynų vertė: 1384 Eur
 Vidutinė rinkos vertė: 7893 Eur
 Vidutinės rinkos vertės nustatymo data: 2016-12-19
 Vidutinės rinkos vertės nustatymo būdas: Masinis vertinimas
 Kadastro duomenų nustatymo data: 2016-11-02

3. Daikto priklausiniai iš kito registro: įrašų nėra

4. Nuosavybė:

4.1. Nuosavybės teisė
 Savininkas: LIETUVOS RESPUBLIKA, a.k. 111105555
 Daiktas: žemės sklypas Nr. 4400-4494-3097, aprašytas p. 2.1.
 Įregistravimo pagrindas: 2017-01-23 Nacionalinės žemės tarnybos teritorinio skyriaus
 vedėjo sprendimas Nr. 45SK-74-(14.45.110.)
 Įrašas galioja: Nuo 2017-02-01

5. Valstybės ir savivaldybių žemės patikėjimo teisė:

5.1. Valstybinės žemės patikėjimo teisė
 Patikėtinis: Nacionalinė žemės tarnyba prie Žemės ūkio ministerijos, a.k.
 188704927
 Daiktas: žemės sklypas Nr. 4400-4494-3097, aprašytas p. 2.1.
 Įregistravimo pagrindas: 2017-01-23 Nacionalinės žemės tarnybos teritorinio skyriaus
 vedėjo sprendimas Nr. 45SK-74-(14.45.110.)
 Įrašas galioja: Nuo 2017-02-01

6. Kitos daiktinės teisės : įrašų nėra

7. Juridiniai faktai: įrašų nėra

8. Žymos: įrašų nėra

9. Specialiosios žemės ir miško naudojimo sąlygos:

9.1. II. Kelių apsaugos zonos
 Daiktas: žemės sklypas Nr. 4400-4494-3097, aprašytas p. 2.1.
 Įregistravimo pagrindas: 2017-01-23 Nacionalinės žemės tarnybos teritorinio skyriaus
 vedėjo sprendimas Nr. 45SK-74-(14.45.110.)
 Plotas: 0.3226 ha
 Įrašas galioja: Nuo 2017-01-31

- 9.2. **LIV. Valstybinės sienos apsaugos objektų, įrenginių veikimo ir apsaugos zonos**
Daiktas: žemės sklypas Nr. 4400-4494-3097, aprašytas p. 2.1.
[registravimo pagrindas: 2017-01-23 Nacionalinės žemės tarnybos teritorinio skyriaus vedėjo sprendimas Nr. 45SK-74-(14.45.110.)
Plotas: 4.2846 ha
[rašas galioja: Nuo 2017-01-31
- 9.3. **XXVI. Miško naudojimo apribojimai**
Daiktas: žemės sklypas Nr. 4400-4494-3097, aprašytas p. 2.1.
[registravimo pagrindas: 2017-01-23 Nacionalinės žemės tarnybos teritorinio skyriaus vedėjo sprendimas Nr. 45SK-74-(14.45.110.)
Plotas: 4.2846 ha
[rašas galioja: Nuo 2017-01-31

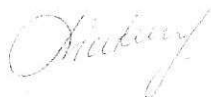
10. Daikto registravimas ir kadastro žymos:

- 10.1. **Suformuotas naujas (daikto registravimas)**
Daiktas: žemės sklypas Nr. 4400-4494-3097, aprašytas p. 2.1.
[registravimo pagrindas: 2016-11-05 Nekilnojamojo daikto kadastro duomenų byla 2017-01-23 Nacionalinės žemės tarnybos teritorinio skyriaus vedėjo sprendimas Nr. 45SK-74-(14.45.110.)
[rašas galioja: Nuo 2017-01-31
- 10.2. **Kadastrinius matavimus atliko (kadastro žyma)**
ARVYDAS GILVICKIS
Daiktas: žemės sklypas Nr. 4400-4494-3097, aprašytas p. 2.1.
[registravimo pagrindas: 2011-06-16 Kvalifikacijos pažymėjimas Nr. 2M-M-1406 2016-11-05 Nekilnojamojo daikto kadastro duomenų byla
[rašas galioja: Nuo 2017-01-31

11. Registro pastabos ir nuorodos: įrašų nėra

12. Kita informacija: įrašų nėra

13. Informacija apie duomenų sandoriui tikslinimą: įrašų nėra

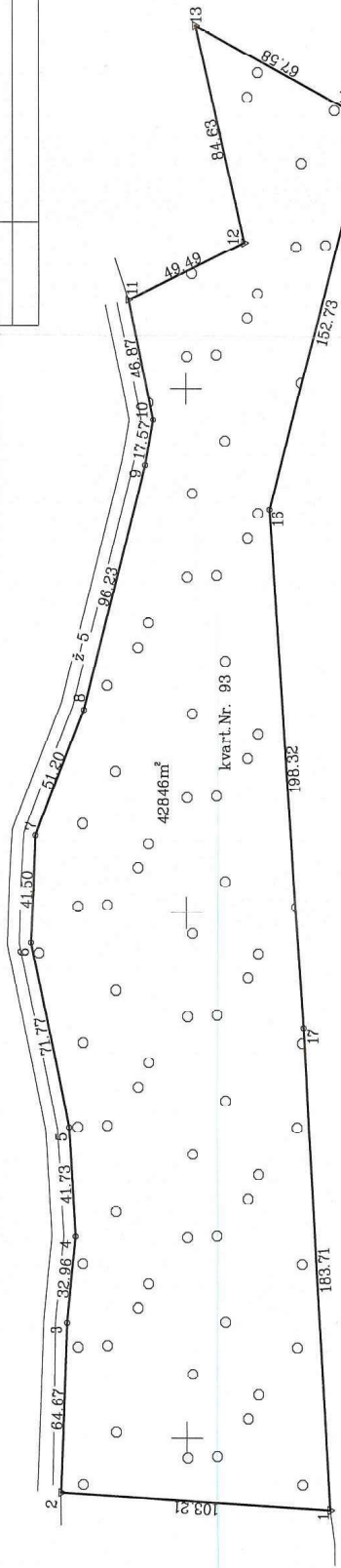
2017-02-01 13:37:39Dokumentą atspausdino
RegistratoreKRISTINA
LINKEVIČIŪTĖ

Žemės sklypo išdėstymo schema



ŽEMĖS SKLYPO PLANAS M 1:2000

Sklypo plotas 42846m²



Štabo Turto valdymo skyriaus
vyriausioji specialistė

Valija Stasiūnaitė
2016-12-28

Su patenkintomis reikavėjimo žemės sklypo ribomis aprašytomis 2016 m. lapkričio mėn. 2 d. žemės sklypo pažėmėjimo-pažymėjimo akto ir susilauytu plotu sutinku: Žemės savininkas (naudotojas): UAB "Kaimiškas žemės ūkis" (pavardė) (data) 2016.11.29. VI "Svencionielių miškų urėdija" (pavardė) (data) 2016.11.29.

Nacionalines žemės tarnybos prie Žemės ūkio ministro biuro Svencionių skyriaus
Vyriausioji specialistė
A. V. Koroliovos
Sutartinio: (data) 2017-01-06

6091400
6091400

SKLYPO RIBOS PAŽYMĖTOS
KADASTRO ŽEMĖ/APYJE
VIREGISTRICENTRO VINIAUS FIJALAS

Yvesmysis kadastro specialistas Sigitas Babsys

2016-12-28



2016-12-05
VALSTYBES ŽEMES FONDAS
KAUNO ŽEMETVARKOS IR GEODEZIJOS SKYRIUS

Pareigos	Paršas	Vardas, pavardė	Data
Grupės vadovas	<i>[Signature]</i>	Acvydas Cilvickis	2016-11-06
Specialistas	<i>[Signature]</i>	Julius Ugenstas	2016-11-06



ŽEMĖS SKLYPO PLANAS M 1:2000

Sklypo plotas 42846m²

Žemės sklypo kadastro Nr.

KOORDINACIŲ ŽINIARŠTIS

Koordinacių sistema LKS-94		Taško Nr.		Kodas		X	Y	X	Y
1	R	6091545.26		631372.78					
2	R	6091648.27		631379.14					
3	R	6091645.84		631443.76					
4	R	6091642.65		631476.57					
5	R	6091645.01		631518.23					
6	R	6091659.67		631568.49					
7	R	6091657.85		631629.95					
8	R	6091639.29		631677.67					
9	R	6091615.77		631770.98					
10	R	6091612.67		631788.28					
11	R	6091622.08		631834.20					
12	R	6091577.63		631855.97					
13	R	6091596.44		631933.48					
14	R	6091537.13		631906.09					
15	R	6091529.80		631901.97					
16	R	6091568.15		631754.13					
17	R	6091555.36		631556.22					

SKLYPO CENTRO KOORDINATĖS		Planiuotės raiškinys
Koordinacių sistema	Koordinatės X,Y	86/38
Sistema, kurioje vykdyti matavimai	X=6091602 Y=631697	
Valstybinė LKS-1994	X=6091602 Y=631697	86/38

Žiniaraščių sudarė		Planavimas
A. Cilvickis, 2016-11-06		2016-11-06
<small>(parašas) (vardas ir pavardė, pažymėjimas Nr.)</small>		<small>(data)</small>

Įtraukta iš Lietuvos Administracinių teisių pažeidimų kodekso:
47 straipsnis. Pastotų žemėnaudos riboženklų suraškinimas arba gadinimas - užtraukia baudą nuo septyniadesimt dviejų iki vieno šimto keturiasdešimt keturių eurų

Duomenys apie žemės naudojimo apribojimus

Eil. Nr.	Kodas	Aprašymai	Žemės plotas, m ²
1	2		4
1	26	Miško naudojimo apribojimai	42846
2	54	Valstybinės sienos apsaugos objektų, įrenginių veikimo ir apsaugos zonos	42846
3	2	Keičių apsaugos zonos	3226

Eil. Nr.	Kodas	SERVITUTAS	Plotas m ²
-	-	Servituto rūšis	-
-	-		-
-	-		-
-	-		-



NEKILNOJAMOJO TURTO REGISTRO CENTRINIO DUOMENŲ BANKO IŠRAŠAS

2017-02-01 13:47:10

1. Nekilnojamojo turto registre įregistruotas turtas:

Registro Nr.: **44/2111337**
 Registro tipas: **Žemės sklypas**
 Sudarymo data: **2017-01-31**
Švenčionių r. sav., Sarių sen., Michalinavo vs.
 Registro tvarkytojas: **Valstybės įmonės Registrų centro Vilniaus filialas**

2. Nekilnojamieji daiktai:

2.1. **Žemės sklypas**
Švenčionių r. sav., Sarių sen., Michalinavo vs.
 Unikalus daikto numeris: **4400-4495-0580**
 Žemės sklypo kadastro numeris ir kadastro
 vietovės pavadinimas: **8664/0008:77 Sarių k.v.**
 Daikto pagrindinė naudojimo paskirtis: **Miškų ūkio**
 Žemės sklypo naudojimo būdas: **Ūkinių miškų sklypai**
 Žemės sklypo plotas: **19.9257 ha**
 Miško žemės plotas: **19.9257 ha**
 Žemės ūkio naudmenų našumo balas: **1.0**
 Matavimų tipas: **Žemės sklypas suformuotas atliekant kadastrinius matavimus**
 Indeksuota žemės sklypo vertė: **81470 Eur**
 Indeksuota miško vertė: **81470 Eur**
 Indeksuota miško medynų vertė: **77722 Eur**
 Žemės sklypo vertė: **18535 Eur**
 Miško žemės ir medynų vertė: **18535 Eur**
 Miško medynų vertė: **16192 Eur**
 Vidutinė rinkos vertė: **83102 Eur**
 Vidutinės rinkos vertės nustatymo data: **2016-12-19**
 Vidutinės rinkos vertės nustatymo būdas: **Masinis vertinimas**
 Kadastro duomenų nustatymo data: **2016-10-19**

3. Daikto priklausiniai iš kito registro: įrašų nėra

4. Nuosavybė:

4.1. **Nuosavybės teisė**
 Savininkas: **LIETUVOS RESPUBLIKA, a.k. 111105555**
 Daiktas: **žemės sklypas Nr. 4400-4495-0580, aprašytas p. 2.1.**
 Įregistravimo pagrindas: **2017-01-23 Nacionalinės žemės tarnybos teritorinio skyriaus
 vedėjo sprendimas Nr. 45SK-76-(14.45.110.)**
 Įrašas galioja: **Nuo 2017-02-01**

5. Valstybės ir savivaldybių žemės patikėjimo teisė:

5.1. **Valstybinės žemės patikėjimo teisė**
 Patikėtinis: **Nacionalinė žemės tarnyba prie Žemės ūkio ministerijos, a.k.
 188704927**
 Daiktas: **žemės sklypas Nr. 4400-4495-0580, aprašytas p. 2.1.**
 Įregistravimo pagrindas: **2017-01-23 Nacionalinės žemės tarnybos teritorinio skyriaus
 vedėjo sprendimas Nr. 45SK-76-(14.45.110.)**
 Įrašas galioja: **Nuo 2017-02-01**

6. Kitos daiktinės teisės : įrašų nėra

7. Juridiniai faktai: įrašų nėra

8. Žymos: įrašų nėra

9. Specialiosios žemės ir miško naudojimo sąlygos:

9.1. **II. Kelių apsaugos zonos**
 Daiktas: **žemės sklypas Nr. 4400-4495-0580, aprašytas p. 2.1.**
 Įregistravimo pagrindas: **2017-01-23 Nacionalinės žemės tarnybos teritorinio skyriaus
 vedėjo sprendimas Nr. 45SK-76-(14.45.110.)**
 Plotas: **0.1638 ha**
 Įrašas galioja: **Nuo 2017-01-31**

- 9.2. **LIV. Valstybinės sienos apsaugos objektų, įrenginių veikimo ir apsaugos zonos**
Daiktas: žemės sklypas Nr. 4400-4495-0580, aprašytas p. 2.1.
[registravimo pagrindas: 2017-01-23 Nacionalinės žemės tarnybos teritorinio skyriaus vedėjo sprendimas Nr. 45SK-76-(14.45.110.)
Plotas: 19.9257 ha
[rašas galioja: Nuo 2017-01-31
- 9.3. **XXVI. Miško naudojimo apribojimai**
Daiktas: žemės sklypas Nr. 4400-4495-0580, aprašytas p. 2.1.
[registravimo pagrindas: 2017-01-23 Nacionalinės žemės tarnybos teritorinio skyriaus vedėjo sprendimas Nr. 45SK-76-(14.45.110.)
Plotas: 19.9257 ha
[rašas galioja: Nuo 2017-01-31

10. Daikto registravimas ir kadastro žymos:

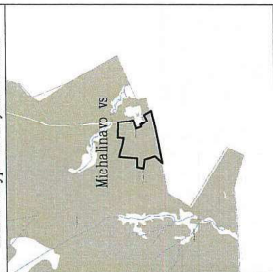
- 10.1. **Suformuotas naujas (daikto registravimas)**
Daiktas: žemės sklypas Nr. 4400-4495-0580, aprašytas p. 2.1.
[registravimo pagrindas: 2016-11-05 Nekilnojamojo daikto kadastro duomenų byla 2017-01-23 Nacionalinės žemės tarnybos teritorinio skyriaus vedėjo sprendimas Nr. 45SK-76-(14.45.110.)
[rašas galioja: Nuo 2017-01-31
- 10.2. **Kadastrinius matavimus atliko (kadastro žyma)**
ARVYDAS GILVICKIS
Daiktas: žemės sklypas Nr. 4400-4495-0580, aprašytas p. 2.1.
[registravimo pagrindas: 2011-06-16 Kvalifikacijos pažymėjimas Nr. 2M-M-1406 2016-11-05 Nekilnojamojo daikto kadastro duomenų byla
[rašas galioja: Nuo 2017-01-31

11. Registro pastabos ir nuorodos: įrašų nėra

12. Kita informacija: įrašų nėra

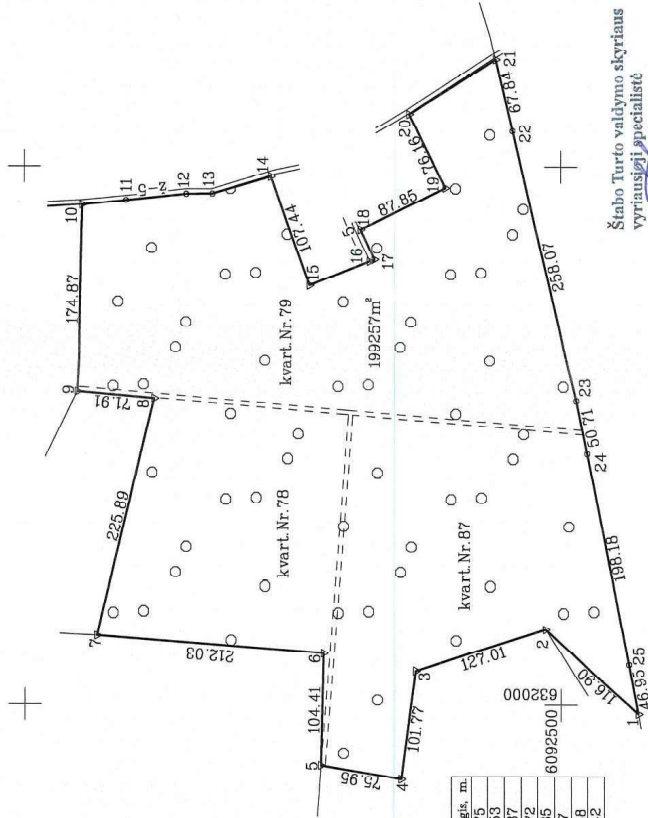
13. Informacija apie duomenų sandoriui tikslinimą: įrašų nėra

2017-02-01 13:47:10Dokumentą atspausdino
RegistratorėKRISTINA
LINKEVIČIŪTĖ



ŽEMĖS SKLYPO PLANAS M 1:5000

Sklypo plotas 199257m²



lmpas pav.	lmpas ligis, m.
10-11	40.75
11-12	56.53
12-13	24.37
13-14	56.72
15-16	60.35
16-17	4.87
17-18	30.48
20-21	95.42

Šlabo Turto valdymo skyriaus
vyriausioji specialistė

Vidija Stasiūnaitė
2016-12-03

Kadastrc.	vietovė	Sartių	blokas	sklypas
Žemės sklypo kadastro Nr. B 6 6 4 0 0 0 1 8 0 0 7 7				
Gatvė, namo Nr. SKL. Nr. 930				
Kaimas (miestelis) Michalinavo vs				
Seriūnija Sartių				
Miestas (rajonas) Švenčionių				
Apskritis Vilniaus				
Gretimybė	Greitinc. žemės sklypo kadastro Nr.	Pastabas		
1-2		Valstybinė žemė		
2-5	866400080025			
5-7	866400080022			
7-9	866400080044			
9-10	866400080042	5m pl. kelias		
10-14				
14-16	866400080034	5m pl. kelias		
16-18				
18-20	866400080033	5m pl. kelias		
20-21				
21-25-1	866866860001			

Su paženkliniomis viešoje žemės sklypo ribomis aprašytais 2016 m. spalio mėn. 19 d. žemės sklypo paženklinimo - parodymo akte, ir nustatytu plau sutinku: Žemės savininkas (naudotojas): VI "Švenčionių miškų urėdijai" (vėnas, pavardė) (priešas) 21.....il. (dala) 2016.12.29

Nacionalinės žemės ūkio ministerijos Žemės ūkio ministerijos Švenčionių skyrius
vyr. specialistas
Palaikymo: ... Artūras Krcolavičius (parašas) (data) 2017-01-06
Suderino: ... (parašas) (data) 2016-12-03

VŽF

VALSTYBĖS ĮMONĖ
VALSTYBĖS ŽEMĖS FONDAS
KAUNO ŽEMETVARKOS IR GEODEZIKOS SKYRIUS

2016-12-03

Parasas: ... (parašas)
Grupės vadovas: ... (parašas)
Specialistė: ... (parašas)

Data: 2016-12-06
2016-12-06

Žemės ūkio ministerijos
Švenčionių skyrius
DOKUMENTAI

SKLYPO RIBOS PAŽYMĖTOS
KADASTRO ŽEMĖ/APYJE
VI REGISTRACIJOS VILNIAUS ŠLABO TURTO VALDYMO SKYRIUOSE

Vyresnysis kadastro specialistas
Sigitas Baisys

2016-12-03



NEKILNOJAMOJO TURTO REGISTRO CENTRINIO DUOMENŲ BANKO IŠRAŠAS

2017-02-01 13:33:51

1. Nekilnojamojo turto registre įregistruotas turtas:

Registro Nr.: 44/2111552
Registro tipas: Žemės sklypas
Sudarymo data: 2017-01-31
Svenčionių r. sav., Strūnaičio sen., Rūdabesčio k.
Registro tvarkytojas: Valstybės įmonės Registrų centro Vilniaus filialas

2. Nekilnojamieji daiktai:

2.1. Žemės sklypas
Svenčionių r. sav., Strūnaičio sen., Rūdabesčio k.
Unikalus daikto numeris: 4400-4450-6690
Žemės sklypo kadastro numeris ir kadastro
vietovės pavadinimas: 8664/0008:75 Sarių k.v.
Daikto pagrindinė naudojimo paskirtis: Miškų ūkio
Žemės sklypo naudojimo būdas: Ūkinių miškų sklypai
Žemės sklypo plotas: 8.5598 ha
Miško žemės plotas: 8.5598 ha
Matavimų tipas: Žemės sklypas suformuotas atliekant kadastrinius matavimus
Indeksuota žemės sklypo vertė: 23592 Eur
Indeksuota miško vertė: 23592 Eur
Indeksuota miško medynų vertė: 22080 Eur
Žemės sklypo vertė: 5545 Eur
Miško žemės ir medynų vertė: 5545 Eur
Miško medynų vertė: 4600 Eur
Vidutinė rinkos vertė: 24490 Eur
Vidutinės rinkos vertės nustatymo data: 2016-12-19
Vidutinės rinkos vertės nustatymo būdas: Masinis vertinimas
Kadastro duomenų nustatymo data: 2016-10-14

3. Daikto priklausiniai iš kito registro: įrašų nėra

4. Nuosavybė:

4.1. Nuosavybės teisė
Savininkas: LIETUVOS RESPUBLIKA, a.k. 111105555
Daiktas: žemės sklypas Nr. 4400-4450-6690, aprašytas p. 2.1.
Įregistravimo pagrindas: 2017-01-23 Nacionalinės žemės tarnybos teritorinio skyriaus
vedėjo sprendimas Nr. 45SK-73-(14.45.110.)
Įrašas galioja: Nuo 2017-02-01

5. Valstybės ir savivaldybių žemės patikėjimo teisė:

5.1. Valstybinės žemės patikėjimo teisė
Patikėtinis: Nacionalinė žemės tarnyba prie Žemės ūkio ministerijos, a.k.
188704927
Daiktas: žemės sklypas Nr. 4400-4450-6690, aprašytas p. 2.1.
Įregistravimo pagrindas: 2017-01-23 Nacionalinės žemės tarnybos teritorinio skyriaus
vedėjo sprendimas Nr. 45SK-73-(14.45.110.)
Įrašas galioja: Nuo 2017-02-01

6. Kitos daiktinės teisės : įrašų nėra

7. Juridiniai faktai: įrašų nėra

8. Žymos: įrašų nėra

9. Specialiosios žemės ir miško naudojimo sąlygos:

9.1. II. Kelių apsaugos zonos
Daiktas: žemės sklypas Nr. 4400-4450-6690, aprašytas p. 2.1.
Įregistravimo pagrindas: 2017-01-23 Nacionalinės žemės tarnybos teritorinio skyriaus
vedėjo sprendimas Nr. 45SK-73-(14.45.110.)
Plotas: 0.001 ha
Įrašas galioja: Nuo 2017-01-31

- 9.2. **LIV. Valstybinės sienos apsaugos objektų, įrenginių veikimo ir apsaugos zonos**
Daiktas: žemės sklypas Nr. 4400-4450-6690, aprašytas p. 2.1.
Įregistravimo pagrindas: 2017-01-23 Nacionalinės žemės tarnybos teritorinio skyriaus vedėjo sprendimas Nr. 45SK-73-(14.45.110.)
Plotas: 8.5598 ha
Įrašas galioja: Nuo 2017-01-31
- 9.3. **XXVI. Miško naudojimo apribojimai**
Daiktas: žemės sklypas Nr. 4400-4450-6690, aprašytas p. 2.1.
Įregistravimo pagrindas: 2017-01-23 Nacionalinės žemės tarnybos teritorinio skyriaus vedėjo sprendimas Nr. 45SK-73-(14.45.110.)
Plotas: 8.5598 ha
Įrašas galioja: Nuo 2017-01-31

10. Daikto registravimas ir kadastro žymos:

- 10.1. **Suformuotas naujas (daikto registravimas)**
Daiktas: žemės sklypas Nr. 4400-4450-6690, aprašytas p. 2.1.
Įregistravimo pagrindas: 2016-11-05 Nekilnojamojo daikto kadastro duomenų byla 2017-01-23 Nacionalinės žemės tarnybos teritorinio skyriaus vedėjo sprendimas Nr. 45SK-73-(14.45.110.)
Įrašas galioja: Nuo 2017-01-31
- 10.2. **Kadastrinius matavimus atliko (kadastro žyma)**
ARVYDAS GILVICKIS
Daiktas: žemės sklypas Nr. 4400-4450-6690, aprašytas p. 2.1.
Įregistravimo pagrindas: 2011-06-16 Kvalifikacijos pažymėjimas Nr. 2M-M-1406
2016-11-05 Nekilnojamojo daikto kadastro duomenų byla
Įrašas galioja: Nuo 2017-01-31

11. Registro pastabos ir nuorodos: įrašų nėra

12. Kita informacija: įrašų nėra

13. Informacija apie duomenų sandoriui tikslinimą: įrašų nėra

2017-02-01 13:33:51

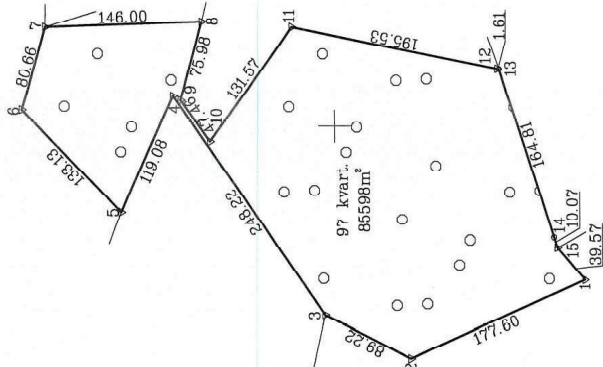
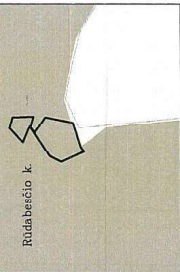
Dokumentą atspausdino
Registratore



KRISTINA
LINKEVIČIŪTĖ

ŽEMĖS SKLYPO PLANAS M 1:5000

Sklypo plotas 85598m²



Sachno Turto valdymo skyriaus
Vyriausioji specialistė
Vaidilė Stasiūnaitė
2016-12-05

Su pažėnklintomis vietovėje žemės sklypo ribomis, aprašytomis 2016 m. spalio mėn. 14 d. žemės sklypo pažėnklinimo- parocėymo akte, ir nustatėly plotu sutinku: Žemės savininkas (naudotojas) VI "Svečionėlių miškų urėdijai" (veidas, pavardė) **Artūras Korolkovas** (parašas) **2016.12.09** (data)

Kadastras:	vėtovė	Sarių	B	6	4	0	0	0	B	0	0	7	5
Žemės sklypo kadastro Nr.													
Gatvė, namo Nr.	Skł. Nr. 931												
Kaimas (miestelis)	Rudabecių												
Seniūnija	Strimatių												
Miestas (regionas)	Svečionėlių												
Apkritis	Vilniaus												
Greitmybė	Greitimo žemės sklypo kadastro Nr.												
1-3	Valstybinė žemė												
3-5	86840080001												
5-7	Valstybinė žemė												
7-9	Valstybinė žemė												
9-13	86840080001												
13-15	86986660001												
15-1	Valstybinė žemė												

Nacionalinis žemės, lapnybos ir žemės ūkio ministerijos Svečionėlių skyrius
Patikrinęs: **Artūras Korolkovas** (parašas) **2017-01-06** (data)
Suderino: **Manja Levaratienė** (parašas) (data) A.V.



VAISTYBĖS ĮMONĖ VAISTYBĖS ŽEMĖS FONDAS		2016-12-05	
KAUNO ŽEMĖTVARKOS IR GEODEZIOS SKYRIUS			
Parasas	Vardas, pavardė	Data	
Grupės vadovas	Artūras Gilyckis	2016-11-06	
Specialistas	Jūlija Ugenaskas	2016-11-06	

6395500 / 63965500

SKLYPO RIBOS PAŽYKĖTOS
KADASTRO ŽEMĖLAPIŲJE
VI REGISTRACINTE VILNIAUS FILIALAS
pareigoja **Stijus Baisys** (parašas) **2016-12-05** (data)

Vyresnysis kadastro specialistas
Stijus Baisys



NEKILNOJAMOJO TURTO REGISTRO CENTRINIO DUOMENŲ BANKO IŠRAŠAS

2018-05-09 09:44:43

1. Nekilnojamojo turto registre įregistruotas turtas:

Registro Nr.: **44/2231895**
 Registro tipas: **Žemės sklypas**
 Sudarymo data: **2018-05-07**
 Švenčionių r. sav., Strūnaičio sen., Voksos k.
 Registro tvarkytojas: **Valstybės įmonės Registrų centro Vilniaus filialas**

2. Nekilnojamieji daiktai:

2.1. **Žemės sklypas**
 Švenčionių r. sav., Strūnaičio sen., Voksos k.
 Unikalus daikto numeris: **4400-5012-8377**
 Žemės sklypo kadastro numeris ir kadastro
 vietovės pavadinimas: **8685/0001:416 Vidutinės k.v.**
 Daikto pagrindinė naudojimo paskirtis: **Miškų ūkio**
 Žemės sklypo naudojimo būdas: **Ūkinių miškų sklypai**
 Žemės sklypo plotas: **38.5307 ha**
 Miško žemės plotas: **38.5307 ha**
 Žemės ūkio naudmenų našumo balas: **1.0**
 Matavimų tipas: **Žemės sklypas suformuotas atliekant kadastrinius matavimus**
 Indeksuota žemės sklypo vertė: **111424 Eur**
 Indeksuota miško vertė: **111424 Eur**
 Indeksuota miško medynų vertė: **104827 Eur**
 Žemės sklypo vertė: **25962 Eur**
 Miško žemės ir medynų vertė: **25962 Eur**
 Miško medynų vertė: **21839 Eur**
 Vidutinė rinkos vertė: **116027 Eur**
 Vidutinės rinkos vertės nustatymo data: **2018-05-08**
 Vidutinės rinkos vertės nustatymo būdas: **Masinis vertinimas**
 Kadastro duomenų nustatymo data: **2018-02-12**

3. Daikto priklausiniai iš kito registro: įrašų nėra

4. Nuosavybė:

4.1. **Nuosavybės teisė**
 Savininkas: **LIETUVOS RESPUBLIKA, a.k. 111105555**
 Daiktas: **žemės sklypas Nr. 4400-5012-8377, aprašytas p. 2.1.**
 Įregistravimo pagrindas: **2018-04-10 Nacionalinės žemės tarnybos teritorinio skyriaus vedėjo sprendimas Nr. 45SK-363-(14.45.110.)**
 Įrašas galioja: **Nuo 2018-05-09**

5. Valstybės ir savivaldybių žemės patikėjimo teisė:

5.1. **Valstybinės žemės patikėjimo teisė**
 Patikėtinis: **Nacionalinė žemės tarnyba prie Žemės ūkio ministerijos, a.k. 188704927**
 Daiktas: **žemės sklypas Nr. 4400-5012-8377, aprašytas p. 2.1.**
 Įregistravimo pagrindas: **2018-04-10 Nacionalinės žemės tarnybos teritorinio skyriaus vedėjo sprendimas Nr. 45SK-363-(14.45.110.)**
 Įrašas galioja: **Nuo 2018-05-09**

6. Kitos daiktinės teisės : įrašų nėra

7. Juridiniai faktai: įrašų nėra

8. Žymos: įrašų nėra

9. Specialiosios žemės ir miško naudojimo sąlygos:

9.1. **XXIX. Paviršinio vandens telkinių pakrantės apsaugos juostos**
 Daiktas: **žemės sklypas Nr. 4400-5012-8377, aprašytas p. 2.1.**
 Įregistravimo pagrindas: **2018-04-10 Nacionalinės žemės tarnybos teritorinio skyriaus vedėjo sprendimas Nr. 45SK-363-(14.45.110.)**
 Plotas: **0.1785 ha**
 Įrašas galioja: **Nuo 2018-05-08**

- 9.2. **XXIX. Paviršinio vandens telkinių apsaugos zonos**
Daiktas: žemės sklypas Nr. 4400-5012-8377, aprašytas p. 2.1.
[registravimo pagrindas: 2018-04-10 Nacionalinės žemės tarnybos teritorinio skyriaus vedėjo sprendimas Nr. 45SK-363-(14.45.110.)
Plotas: 7.1373 ha
[rašas galioja: Nuo 2018-05-08
- 9.3. **VI. Elektros linijų apsaugos zonos**
Daiktas: žemės sklypas Nr. 4400-5012-8377, aprašytas p. 2.1.
[registravimo pagrindas: 2018-04-10 Nacionalinės žemės tarnybos teritorinio skyriaus vedėjo sprendimas Nr. 45SK-363-(14.45.110.)
Plotas: 0.8096 ha
[rašas galioja: Nuo 2018-05-08
- 9.4. **XXVI. Miško naudojimo apribojimai**
Daiktas: žemės sklypas Nr. 4400-5012-8377, aprašytas p. 2.1.
[registravimo pagrindas: 2018-04-10 Nacionalinės žemės tarnybos teritorinio skyriaus vedėjo sprendimas Nr. 45SK-363-(14.45.110.)
Plotas: 38.5307 ha
[rašas galioja: Nuo 2018-05-08

10. Daikto registravimas ir kadastro žymos:

- 10.1. **Suformuotas naujas (daikto registravimas)**
Daiktas: žemės sklypas Nr. 4400-5012-8377, aprašytas p. 2.1.
[registravimo pagrindas: 2018-02-14 Nekilnojamojo daikto kadastro duomenų byla
2018-04-10 Nacionalinės žemės tarnybos teritorinio skyriaus vedėjo sprendimas Nr. 45SK-363-(14.45.110.)
[rašas galioja: Nuo 2018-05-08
- 10.2. **Kadastrinius matavimus atliko (kadastro žyma)**
ŽYDRŪNAS KAMINSKIS
Daiktas: žemės sklypas Nr. 4400-5012-8377, aprašytas p. 2.1.
[registravimo pagrindas: 2017-06-19 Kvalifikacijos pažymėjimas Nr. 2M-M-2533
2018-02-14 Nekilnojamojo daikto kadastro duomenų byla
[rašas galioja: Nuo 2018-05-08

11. Registro pastabos ir nuorodos: įrašų nėra

12. Kita informacija: įrašų nėra

13. Informacija apie duomenų sandoriui tikslinimą: įrašų nėra

2018-05-09 09:44:43Dokumentą atspausdino Vyresnioji
registratorėKRISTINA
LINKEVIČIŪTĖ

ŽEMĖS SKLYPO PLANAS M 1:5000

Sklypo plotas 385307 m²

Žemės sklypo kadastro Nr. 8685000111

KOORDINACIŲ ŽINIARASTIS

Koordinacių sistema LKS-94		Kodas		X		Y		Kodas		X		Y	
Uždav. Nr.	Kodas	X	Y	Uždav. Nr.	Kodas	X	Y	Uždav. Nr.	Kodas	X	Y	Uždav. Nr.	Kodas
1	R	6099505.41	634832.28	46	R	6100000.12	634959.77						
2	R	6099744.89	634329.69	47	R	6099822.01	634993.56						
3	R	6099744.02	634323.03	48	R	6099835.34	634541.56						
4	R	6099926.92	634179.60	49	R	6099676.80	634790.70						
5	R	6099580.05	634262.15	50	R	6099608.54	634839.46						
6	R	6100089.22	634037.66										
7	R	6100194.12	633842.12										
8	R	6100202.73	633878.80										
9	R	6100205.53	633866.84										
10	R	6100212.55	633893.51										
11	R	6100228.92	633903.79										
12	R	6100249.15	633909.42										
13	R	6100256.39	633911.19										
14	R	6100260.87	633918.52										
15	R	6100260.45	633925.84										
16	P	6100262.54	633935.12										
17	P	6100269.46	633944.02										
18	P	6100275.43	633949.51										
19	P	6100277.40	633955.17										
20	P	6100275.77	633959.00										
21	R	6100267.02	633965.34										
22	R	6100261.53	633974.48										
23	R	6100257.63	633991.30										
24	R	6100260.66	634000.67										
25	R	6100273.52	634015.19										
26	R	6100281.25	634020.43										
27	R	6100291.59	634034.52										
28	R	6100300.57	634042.93										
29	R	6100316.11	634046.28										
30	R	6100335.45	634042.32										
31	R	6100347.27	634043.97										
32	R	6100355.20	634052.68										
33	R	6100362.30	634057.88										
34	R	6100374.75	634060.96										
35	R	6100388.97	634074.96										
36	R	6100399.54	634091.24										
37	R	6100407.37	634112.71										
38	R	6100409.92	634128.77										
39	R	6100414.93	634138.90										
40	R	6100423.49	634145.33										
41	R	6100331.05	634262.64										
42	R	6100279.87	634187.82										
43	R	6100161.06	634432.85										
44	R	6100107.15	634770.53										
45	R	6100055.24	634977.43										

SKLYPO CENTRO KOORDINATĖS

Koordinacių sistema	Koordinatės X/Y	Planšetės nomenklatura
Sistema, kurioje vykdyti matavimai	X=6100005 Y=6344115	86/39 ; 86/40
Vaislybinė LKS-1994	X=6100005 Y=6344115	86/39 ; 86/40
Žiniaraštį sudarė (Pavardė)	Žydrūnas Kaminskis (vardas ir pavardė)	2M-M-2533 2018-02-14 (data)

Ištrauka iš Lietuvos Respublikos administracinių nusizėgimų kodekso:

12 straipsnis. Ribozerklių suaukinimas arba sugadinimas.

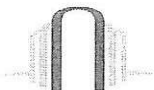
Nuolatinių žemėsnaudos ribozerklių suaukinimas arba sugadinimas užtraukia baudą nuo septyniasdešimt iki vieno šimto keturiasdešimt eurų.

Duomenys apie žemės naudojimo apribojimus

Eil. Nr.	Kodas	Apribojimai	Žemės plotas, m ²
1	2	3	4
1	26	XXVI. Miško naudojimo apribojimai	355307
2	6	VI. Elektros linijų apsaugos zonos	3096
3	63	XXIX. Paviršinio vandens telkinių apsaugos zonos	71373
4	64	XXIX. Paviršinio vandens telkinių pakranės apsaugos juostos	1785

SERVITUTAS

Eil. Nr.	Kodas	Servituto rūšis	Plotas m ²
-	-	-	-
-	-	-	-
-	-	-	-



NEKILNOJAMOJO TURTO REGISTRO CENTRINIO DUOMENŲ BANKO IŠRAŠAS

2017-11-28 09:57:07

1. Nekilnojamojo turto registre įregistruotas turtas:

Registro Nr.: **44/2188159**
 Registro tipas: **Žemės sklypas**
 Sudarymo data: **2017-11-20**
 Švenčionių r. sav., Strūnaičio sen., Ziboliškės k.
 Registro tvarkytojas: **Valstybės įmonės Registrų centro Vilniaus filialas**

2. Nekilnojamieji daiktai:

2.1. **Žemės sklypas**
 Švenčionių r. sav., Strūnaičio sen., Ziboliškės k.
 Unikalus daikto numeris: **4400-4833-2665**
 Žemės sklypo kadastro numeris ir kadastro
 vietovės pavadinimas: **8685/0001:414 Vidutinės k.v.**
 Daikto pagrindinė naudojimo paskirtis: **Miškų ūkio**
 Žemės sklypo naudojimo būdas: **Ūkinių miškų sklypai**
 Žemės sklypo plotas: **10.0894 ha**
 Miško žemės plotas: **9.2208 ha**
 Kitos žemės plotas: **0.8686 ha**
 Matavimų tipas: **Žemės sklypas suformuotas atliekant kadastrinius matavimus**
 Indeksuota žemės sklypo vertė: **3512 Eur**
 Indeksuota žemės sklypo vertė be miško: **16 Eur**
 Indeksuota miško vertė: **3496 Eur**
 Indeksuota miško medynų vertė: **1747 Eur**
 Žemės sklypo vertė: **1467 Eur**
 Sklypo vertė be miško žemės ir medynų: **10 Eur**
 Miško žemės ir medynų vertė: **1457 Eur**
 Miško medynų vertė: **364 Eur**
 Vidutinė rinkos vertė: **5310 Eur**
 Vidutinės rinkos vertės nustatymo data: **2017-09-25**
 Vidutinės rinkos vertės nustatymo būdas: **Masinis vertinimas**
 Kadastro duomenų nustatymo data: **2017-08-23**

3. Daikto priklausiniai iš kito registro: įrašų nėra

4. Nuosavybė:

4.1. **Nuosavybės teisė**
 Savininkas: **LIETUVOS RESPUBLIKA, a.k. 111105555**
 Daiktas: **žemės sklypas Nr. 4400-4833-2665, aprašytas p. 2.1.**
 Įregistravimo pagrindas: **2017-11-07 Nacionalinės žemės tarnybos teritorinio skyriaus vedėjo sprendimas Nr. 45SK-805-(14.45.110.)**
 Įrašas galioja: **Nuo 2017-11-28**

5. Valstybės ir savivaldybių žemės patikėjimo teisė:

5.1. **Valstybinės žemės patikėjimo teisė**
 Patikėtinis: **Nacionalinė žemės tarnyba prie Žemės ūkio ministerijos, a.k. 188704927**
 Daiktas: **žemės sklypas Nr. 4400-4833-2665, aprašytas p. 2.1.**
 Įregistravimo pagrindas: **2017-11-07 Nacionalinės žemės tarnybos teritorinio skyriaus vedėjo sprendimas Nr. 45SK-805-(14.45.110.)**
 Įrašas galioja: **Nuo 2017-11-28**

6. Kitos daiktinės teisės:

6.1. **Kelio servitutas - teisė važiuoti transporto priemonėmis, naudotis pėsčiųjų taku, varyti galvijas (viešpataujantis)**
 Daiktas: **žemės sklypas Nr. 4400-4833-2665, aprašytas p. 2.1.**
 Įregistravimo pagrindas: **2017-11-07 Nacionalinės žemės tarnybos teritorinio skyriaus vedėjo sprendimas Nr. 45SK-805-(14.45.110.)**
 Įrašas galioja: **Nuo 2017-11-28**

7. Juridiniai faktai: įrašų nėra

8. Žymos: įrašų nėra

9. Specialiosios žemės ir miško naudojimo sąlygos:

9.1.

XXVI. Miško naudojimo apribojimai

Daiktas: žemės sklypas Nr. 4400-4833-2665, aprašytas p. 2.1.

[registravimo pagrindas: 2017-11-07 Nacionalinės žemės tarnybos teritorinio skyriaus vedėjo sprendimas Nr. 45SK-805-(14.45.110.)

Plotas: 9.2208 ha

[rašas galioja: Nuo 2017-11-27

10. Daikto registravimas ir kadastro žymos:

10.1.

Kadastrinius matavimus atliko (kadastro žyma)

ŽYDRŪNAS KAMINSKIS

Daiktas: žemės sklypas Nr. 4400-4833-2665, aprašytas p. 2.1.

[registravimo pagrindas: 2017-06-19 Kvalifikacijos pažymėjimas Nr. 2M-M-2533

2017-09-25 Nekilnojamojo daikto kadastro duomenų byla

[rašas galioja: Nuo 2017-11-27

10.2.

Suformuotas naujas (daikto registravimas)

Daiktas: žemės sklypas Nr. 4400-4833-2665, aprašytas p. 2.1.


[registravimo pagrindas: 2017-09-25 Nekilnojamojo daikto kadastro duomenų byla

2017-11-07 Nacionalinės žemės tarnybos teritorinio skyriaus vedėjo sprendimas Nr. 45SK-805-(14.45.110.)

[rašas galioja: Nuo 2017-11-27

11. Registro pastabos ir nuorodos: įrašų nėra**12. Kita informacija:** įrašų nėra**13. Informacija apie duomenų sandoriui tikslinimą:** įrašų nėra

2017-11-28 09:57:07

Dokumentą atspausdino Vyresnioji
registratorėKRISTINA
LINKEVIČIŪTĖ

ŽEMĖS SKLYPO PLANAS M 1:5000

Sklypo plotas 100894 m²

Žemės sklypo kadastro Nr. 3 1 6 8 5 0 0 0 1 1

KOORDINACIŲ ŽINIARASTIS

Koordinacijų sistema		LKS-94		Tiesio Nr.		Kodas		X	Y	X	Y
1	R	6102212.40						635346.61			
2	R	6102250.52						635332.79			
3	R	6102267.73						635307.99			
4	R	6102351.16						635393.71			
5	R	6102345.20						635345.45			
6	R	6102371.64						635370.67			
7	R	6102314.88						635846.70			
8	R	6102272.01						635842.73			
9	R	6102249.98						636026.07			
10	R	6102174.20						636009.07			
11	R	6102196.50						635884.42			
12	R	6102130.50						635883.34			

Koordinacijų sistema		SKLYPO CENTRO KOORDINATĖS	
Sistema, kurioje vykdyti matavimai		Koordinatės X/Y	Plansėtis nomenklatura
Vaištybinė LKS-1994		X=6102263 Y=635624	87/40
Žiniaraštį sudarė		X=6102263 Y=635624	87/40
(paršasi)	Žydrūnas Karmineks	2M-N-2533	2017-09-25
	(nėra ir parašė)	(kvalifikacijos pažymėjimo Nr.)	(data)


Duomenys apie žemės naudojimo apribojimus

Eil. Nr.	Kodas	Apribojimai	Žemės plotas, m ²
1	2	3	4
1	26	XXVI. Miško naudojimo apribojimai	92208

SERVITUTAS

Eil. Nr.	Kodas	Servituto rūšis	Plotas m ²
1	114	Kelio servitutas - leisti važiuoti transporto priemonėmis, naudotis pėsčiųjų laiku, varyti gatvių (viešpatuojantis daiktas)	-
-	-	-	-
-	-	-	-

Štrauka iš Lietuvos Respublikos administracinių nusizengimų kodekso:
 112 straipsnis. Ribženklų surašymas arba sugadinimas.
 Nuolatinių žemėnaudos ribženklų surašymas arba sugadinimas užtraukia baudą nuo septyniasdešim. iki vieno šimto keturiasdešimt eurų.



NEKILNOJAMOJO TURTO REGISTRO CENTRINIO DUOMENŲ BANKO IŠRAŠAS

2017-11-28 09:51:53

1. Nekilnojamojo turto registre įregistruotas turtas:

Registro Nr.: **44/2188384**
 Registro tipas: **Žemės sklypas**
 Sudarymo data: **2017-11-20**
 Švenčionių r. sav., Strūnaičio sen., Ziboliškės k.
 Registro tvarkytojas: **Valstybės įmonės Registrų centro Vilniaus filialas**

2. Nekilnojamieji daiktai:

2.1. **Žemės sklypas**
 Švenčionių r. sav., Strūnaičio sen., Ziboliškės k.
 Unikalus daikto numeris: **4400-4769-8430**
 Žemės sklypo kadastro numeris ir kadastro
 vietovės pavadinimas: **8685/0001:415 Vidutinės k.v.**
 Daikto pagrindinė naudojimo paskirtis: **Miškų ūkio**
 Žemės sklypo naudojimo būdas: **Ūkinių miškų sklypai**
 Žemės sklypo plotas: **11.9852 ha**
 Miško žemės plotas: **11.9852 ha**
 Matavimų tipas: **Žemės sklypas suformuotas atliekant kadastrinius matavimus**
 Indeksuota žemės sklypo vertė: **26414 Eur**
 Indeksuota miško vertė: **26414 Eur**
 Indeksuota miško medynų vertė: **24101 Eur**
 Žemės sklypo vertė: **6467 Eur**
 Miško žemės ir medynų vertė: **6467 Eur**
 Miško medynų vertė: **5021 Eur**
 Vidutinė rinkos vertė: **27800 Eur**
 Vidutinės rinkos vertės nustatymo data: **2017-09-25**
 Vidutinės rinkos vertės nustatymo būdas: **Masinis vertinimas**
 Kadastro duomenų nustatymo data: **2017-08-22**

3. Daikto priklausiniai iš kito registro: įrašų nėra

4. Nuosavybė:

4.1. **Nuosavybės teisė**
 Savininkas: **LIETUVOS RESPUBLIKA, a.k. 111105555**
 Daiktas: **žemės sklypas Nr. 4400-4769-8430, aprašytas p. 2.1.**
 Įregistravimo pagrindas: **2017-11-07 Nacionalinės žemės tarnybos teritorinio skyriaus vedėjo sprendimas Nr. 45SK-804-(14.45.110.)**
 Įrašas galioja: **Nuo 2017-11-28**

5. Valstybės ir savivaldybių žemės patikėjimo teisė:

5.1. **Valstybinės žemės patikėjimo teisė**
 Patikėtinis: **Nacionalinė žemės tarnyba prie Žemės ūkio ministerijos, a.k. 188704927**
 Daiktas: **žemės sklypas Nr. 4400-4769-8430, aprašytas p. 2.1.**
 Įregistravimo pagrindas: **2017-11-07 Nacionalinės žemės tarnybos teritorinio skyriaus vedėjo sprendimas Nr. 45SK-804-(14.45.110.)**
 Įrašas galioja: **Nuo 2017-11-28**

6. Kitos daiktinės teisės : įrašų nėra

7. Juridiniai faktai: įrašų nėra

8. Žymos: įrašų nėra

9. Specialiosios žemės ir miško naudojimo sąlygos:

9.1. **XXVI. Miško naudojimo apribojimai**
 Daiktas: **žemės sklypas Nr. 4400-4769-8430, aprašytas p. 2.1.**
 Įregistravimo pagrindas: **2017-11-07 Nacionalinės žemės tarnybos teritorinio skyriaus vedėjo sprendimas Nr. 45SK-804-(14.45.110.)**
 Plotas: **11.9852 ha**
 Įrašas galioja: **Nuo 2017-11-27**

10. Daikto registravimas ir kadastro žymos:

10.1.

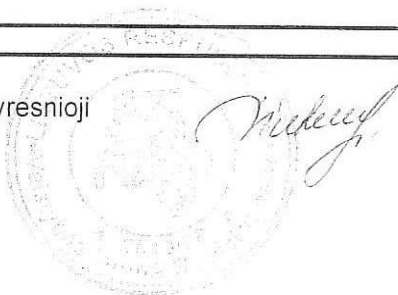
Kadastrinius matavimus atliko (kadastro žyma)
ŽYDRŪNAS KAMINSKISDaiktas: žemės sklypas Nr. 4400-4769-8430, aprašytas p. 2.1.
[registravimo pagrindas: 2017-06-19 Kvalifikacijos pažymėjimas Nr. 2M-M-2533
2017-09-25 Nekilnojamojo daikto kadastro duomenų byla
]rašas galioja: Nuo 2017-11-27

10.2.

Suformuotas naujas (daikto registravimas)

Daiktas: žemės sklypas Nr. 4400-4769-8430, aprašytas p. 2.1.
[registravimo pagrindas: 2017-09-25 Nekilnojamojo daikto kadastro duomenų byla
2017-11-07 Nacionalinės žemės tarnybos teritorinio skyriaus
vedėjo sprendimas Nr. 45SK-804-(14.45.110.)
]rašas galioja: Nuo 2017-11-27**11. Registro pastabos ir nuorodos:** įrašų nėra**12. Kita informacija:** įrašų nėra**13. Informacija apie duomenų sandoriui tikslinimą:** įrašų nėra

2017-11-28 09:51:53

Dokumentą atspausdino Vyrėsnioji
registratorėKRISTINA
LINKEVIČIŪTĖ

ŽEMĖS SKLYPO PLANAS M 1: 5000

Sklypo plotas 119852 m²

Žemės sklypo kadastr. Nr. 8 6 8 5 0 0 0 1

KOORDINACIJŲ ŽINIARAŠTIS

koordinac. sistema LKS-94

Taško Nr.	Kodas	X	Y	Taško Nr.	Kodas	X	Y
1	R	610345247	63518042				
2	R	610358057	63518833				
3	R	610348957	63533091				
4	R	610350967	63532977				
5	R	610356556	63532879				
6	R	610356451	63567081				
7	R	610351100	63569527				
8	R	610346857	63575500				
9	R	610338678	63575068				
10	R	610337901	63567384				
11	R	610348336	63561382				
12	R	610345271	63552528				
13	R	610320087	63566708				
14	R	610319546	63541604				
15	R	610323082	63538539				
16	R	610332282	63539746				
17	R	610334153	63533338				
18	R	610336343	63529653				
19	R	610337887	63520181				
20	R	610345112	63521773				

Duomenys apie žemės naudojimo apribojimus

Eil. Nr.	Kodas	Aprašymas	Žemės plotas, m ²
1	2	3	4
1	26	XXVI Miško naudojimo apribojimai	119852

SKLYPO CENTRO KOORDINAVES

koordinac. sistema	koordinatės X,Y	Planšetės nomenklatura
Sistema, kurioje vykdėsi matavimai	X=6103396 Y=635456	87-10
Vystybė LKS 1984	X=6103396 Y=635456	87-10
Žiniaraščių sudarė	Žvdrūnas Kaminskis (vardas ir pavardė)	2017-09-25 (kodifikacijos pakeičiamas Nr.) (data)

SEKANTITAS

Eil. Nr.	Kodas	Serdulės rūšis	Plotas m ²
-	-	-	-
-	-	-	-
-	-	-	-

Ištrauka iš Lietuvos Respublikos administracinių nusizengimų kodekso

112 straipsnis. Ilegalių statymų suraikymas arba sugadinimas

Ypačinių žemės naudojimo ribojimų sužaidimas arba sugadinimas užtikrinama būdu

nuo septyniaisdešimt iki vieno šimto keturiasdešimt eurų

2017-09-25

87-10



NEKILNOJAMOJO TURTO REGISTRO CENTRINIO DUOMENŲ BANKO IŠRAŠAS

2018-06-12 13:03:32

1. Nekilnojamojo turto registre įregistruotas turtas:

Registro Nr.: **44/2232232**
 Registro tipas: **Žemės sklypas**
 Sudarymo data: **2018-05-08**
Švenčionių r. sav., Strūnaičio sen., Ziboliškės k.
 Registro tvarkytojas: **Valstybės įmonės Registrų centro Vilniaus filialas**

2. Nekilnojamieji daiktai:

2.1. **Žemės sklypas**
Švenčionių r. sav., Strūnaičio sen., Ziboliškės k.
 Unikalus daikto numeris: **4400-5013-2886**
 Žemės sklypo kadastro numeris ir kadastro
 vietovės pavadinimas: **8685/0001:417 Vidutinės k.v.**
 Daikto pagrindinė naudojimo paskirtis: **Miškų ūkio**
 Žemės sklypo naudojimo būdas: **Ūkinių miškų sklypai**
 Žemės sklypo plotas: **49.8687 ha**
 Miško žemės plotas: **45.4647 ha**
 Kelių plotas: **0.7218 ha**
 Kitos žemės plotas: **3.6822 ha**
 Žemės ūkio naudmenų našumo balas: **1.0**
 Matavimų tipas: **Žemės sklypas suformuotas atliekant kadastrinius matavimus**
 Indeksuota žemės sklypo vertė: **53290 Eur**
 Indeksuota žemės sklypo vertė be miško: **206 Eur**
 Indeksuota miško vertė: **53083 Eur**
 Indeksuota miško medynų vertė: **44491 Eur**
 Žemės sklypo vertė: **14768 Eur**
 Sklypo vertė be miško žemės ir medynų: **129 Eur**
 Miško žemės ir medynų vertė: **14639 Eur**
 Miško medynų vertė: **9269 Eur**
 Vidutinė rinkos vertė: **60991 Eur**
 Vidutinės rinkos vertės nustatymo data: **2018-06-12**
 Vidutinės rinkos vertės nustatymo būdas: **Masinis vertinimas**
 Kadastro duomenų nustatymo data: **2018-02-12**

3. Daikto priklausiniai iš kito registro: įrašų nėra

4. Nuosavybė:

4.1. **Nuosavybės teisė**
 Savininkas: **LIETUVOS RESPUBLIKA, a.k. 111105555**
 Daiktas: **žemės sklypas Nr. 4400-5013-2886, aprašytas p. 2.1.**
 Įregistravimo pagrindas: **2018-04-10 Nacionalinės žemės tarnybos teritorinio skyriaus vedėjo sprendimas Nr. 45SK-365-(14.45.110.)**
2018-05-21 Nacionalinės žemės tarnybos teritorinio skyriaus vedėjo įsakymas Nr. 45VJ-912-(14.45.2.)
 Įrašas galioja: **Nuo 2018-06-12**

5. Valstybės ir savivaldybių žemės patikėjimo teisė:

5.1. **Valstybinės žemės patikėjimo teisė**
 Patikėtinis: **Nacionalinė žemės tarnyba prie Žemės ūkio ministerijos, a.k. 188704927**
 Daiktas: **žemės sklypas Nr. 4400-5013-2886, aprašytas p. 2.1.**
 Įregistravimo pagrindas: **2018-04-10 Nacionalinės žemės tarnybos teritorinio skyriaus vedėjo sprendimas Nr. 45SK-365-(14.45.110.)**
2018-05-21 Nacionalinės žemės tarnybos teritorinio skyriaus vedėjo įsakymas Nr. 45VJ-912-(14.45.2.)
 Įrašas galioja: **Nuo 2018-06-12**

6. Kitos daiktinės teisės :

6.1. **Kelio servitutas - teisė važiuoti transporto priemonėmis, naudotis pėsčiųjų taku, varyti galvijas (tarnaujantis)**
 Daiktas: **žemės sklypas Nr. 4400-5013-2886, aprašytas p. 2.1.**
 Įregistravimo pagrindas: **2018-04-10 Nacionalinės žemės tarnybos teritorinio skyriaus**

vedėjo sprendimas Nr. 45SK-365-(14.45.110.)
2018-05-21 Nacionalinės žemės tarnybos teritorinio skyriaus
vedėjo įsakymas Nr. 45VJ-912-(14.45.2.)

Plotas: 0.3609 ha

Aprašymas: Žemės sklypo plane pažymėtas S3.
Įrašas galioja: Nuo 2018-06-12

6.2.

Kelio servitutas - teisė važiuoti transporto priemonėmis,
naudotis pėsčiųjų taku, varyti galvijus (tarnaujantis)

Daiktas: žemės sklypas Nr. 4400-5013-2886, aprašytas p. 2.1.

Įregistravimo pagrindas: 2018-04-10 Nacionalinės žemės tarnybos teritorinio skyriaus
vedėjo sprendimas Nr. 45SK-365-(14.45.110.)
2018-05-21 Nacionalinės žemės tarnybos teritorinio skyriaus
vedėjo įsakymas Nr. 45VJ-912-(14.45.2.)

Plotas: 0.251 ha

Aprašymas: Žemės sklypo plane pažymėtas S2.
Įrašas galioja: Nuo 2018-06-12

6.3.

Kelio servitutas - teisė važiuoti transporto priemonėmis,
naudotis pėsčiųjų taku, varyti galvijus (tarnaujantis)

Daiktas: žemės sklypas Nr. 4400-5013-2886, aprašytas p. 2.1.

Įregistravimo pagrindas: 2018-04-10 Nacionalinės žemės tarnybos teritorinio skyriaus
vedėjo sprendimas Nr. 45SK-365-(14.45.110.)
2018-05-21 Nacionalinės žemės tarnybos teritorinio skyriaus
vedėjo įsakymas Nr. 45VJ-912-(14.45.2.)

Plotas: 0.1099 ha

Aprašymas: Žemės sklypo plane pažymėtas S1.
Įrašas galioja: Nuo 2018-06-12

7. Juridiniai faktai: įrašų nėra

8. Žymos: įrašų nėra

9. Specialiosios žemės ir miško naudojimo sąlygos:

9.1.

XXIX. Paviršinio vandens telkinių apsaugos zonos

Daiktas: žemės sklypas Nr. 4400-5013-2886, aprašytas p. 2.1.

Įregistravimo pagrindas: 2018-04-10 Nacionalinės žemės tarnybos teritorinio skyriaus
vedėjo sprendimas Nr. 45SK-365-(14.45.110.)
2018-05-21 Nacionalinės žemės tarnybos teritorinio skyriaus
vedėjo įsakymas Nr. 45VJ-912-(14.45.2.)

Plotas: 4.609 ha

Įrašas galioja: Nuo 2018-06-12

9.2.

XXVII. Saugotini želdiniai (medžiai ir krūmai), augantys ne
miškų ūkio paskirties žemėje

Daiktas: žemės sklypas Nr. 4400-5013-2886, aprašytas p. 2.1.

Įregistravimo pagrindas: 2018-04-10 Nacionalinės žemės tarnybos teritorinio skyriaus
vedėjo sprendimas Nr. 45SK-365-(14.45.110.)
2018-05-21 Nacionalinės žemės tarnybos teritorinio skyriaus
vedėjo įsakymas Nr. 45VJ-912-(14.45.2.)

Plotas: 0.1431 ha

Įrašas galioja: Nuo 2018-06-12

9.3.

XXVI. Miško naudojimo apribojimai

Daiktas: žemės sklypas Nr. 4400-5013-2886, aprašytas p. 2.1.

Įregistravimo pagrindas: 2018-04-10 Nacionalinės žemės tarnybos teritorinio skyriaus
vedėjo sprendimas Nr. 45SK-365-(14.45.110.)
2018-05-21 Nacionalinės žemės tarnybos teritorinio skyriaus
vedėjo įsakymas Nr. 45VJ-912-(14.45.2.)

Plotas: 45.4647 ha

Įrašas galioja: Nuo 2018-06-12

10. Daikto registravimas ir kadastro žymos:

10.1.

Suformuotas naujas (daikto registravimas)

Daiktas: žemės sklypas Nr. 4400-5013-2886, aprašytas p. 2.1.

Įregistravimo pagrindas: 2018-02-14 Nekilnojamojo daikto kadastro duomenų byla
2018-04-10 Nacionalinės žemės tarnybos teritorinio skyriaus
vedėjo sprendimas Nr. 45SK-365-(14.45.110.)
2018-05-21 Nacionalinės žemės tarnybos teritorinio skyriaus
vedėjo įsakymas Nr. 45VJ-912-(14.45.2.)

Įrašas galioja: Nuo 2018-06-12

10.2.

Kadastrinius matavimus atliko (kadastro žyma)
ŽYDRŪNAS KAMINSKIS

Daiktas: žemės sklypas Nr. 4400-5013-2886, aprašytas p. 2.1.
Įregistravimo pagrindas: 2017-06-19 Kvalifikacijos pažymėjimas Nr. 2M-M-2533
2018-02-14 Nekilnojamojo daikto kadastro duomenų byla
Įrašas galioja: Nuo 2018-06-12


11. Registro pastabos ir nuorodos: įrašų nėra

12. Kita informacija: įrašų nėra

13. Informacija apie duomenų sandoriui tikslinimą: įrašų nėra

2018-06-12 13:03:32

Dokumentą atspausdino Vyresnioji
registratorė



Kristina Linkevičiūtė
KRISTINA
LINKEVIČIŪTĖ

ŽEMĖS SKLYPO PLANAS M 1:5000

Sklypo plotas 496687 m²

Žemės sklypo kadastro Nr. B 1 6 8 5 0 0 0 1

KOORDINACIŲ ŽINIARŠTIS

Koordinacių sistema LKS-94		SKLYPO CENTRO KOORDINATĖS	
Taško Nr.	Kodas	X	Y
1	R	6103455 60	6103171 06
2	R	6103524 11	6103788 75
3	R	6103521 57	6103784 35
4	R	6103445 79	6103828 47
5	R	6103471 67	6103668 64
6	R	6103374 91	6103697 49
7	R	6103375 30	6103735 63
8	R	6103339 19	6103738 01
9	R	6103309 71	6103739 59
10	R	6103321 18	6103611 63
11	R	6103328 49	6103571 44
12	R	6103363 55	6103512 85
13	R	6103371 94	6103538 76
14	R	6103474 81	6103538 24
15	R	6103472 54	6103625 70
16	R	6103524 82	6103636 75
17	R	6103510 40	6103481 28
18	R	6103541 21	6103462 09
19	R	6103625 91	6103464 07
20	R	6103628 54	6103377 70
21	R	6103638 71	6103669 69
22	R	6103664 77	6103281 02
23	R	6103690 50	6103278 43
24	R	6103712 61	6103293 43
25	R	6103795 18	6103217 73
26	R	6103818 77	6103353 53
27	R	6103899 79	6103382 69
28	R	6103916 16	6103416 61
29	R	6103861 24	6103537 12
30	R	6103735 53	6103402 67
31	R	6103674 61	6103448 29
32	R	6103703 68	6103656 08
33	R	6103706 61	6103663 07
34	R	6103713 91	6103721 67
35	R	6103809 92	6103799 69
36	R	6103902 28	6103459 82
37	R	6103962 07	6103573 70
38	R	6103920 34	6103566 48
39	R	6103965 58	6103449 08
40	R	6104021 47	6103413 48
41	R	6104075 60	6103953 25
42	R	6104133 06	6103476 09
43	R	6104135 82	6103536 69
44	R	6104135 54	6103538 81
45	R	6104103 08	6103516 36

Koordinacių sistema		Planinės nomenklatura	
Sistema, kurioje vyktyti matavimai	Koordinatės X/Y	87/40 : 86/40	
Vakarybinė LKS-1994	X=6103773 Y=634961	87/40 : 86/40	
Žiniaraščių sudarė	X=6103773 Y=634961	87/40 : 86/40	

Žiniaraščių sudarė		Žydruanas Karušinskis	
(parašas)	(vardas ir pavardė)	2M-M-2553	2018-02-14
		(kvalifikacijos pažymėjimo Nr.)	(data)

Duomenys apie žemės naudojimo apribojimus

Eil. Nr.	Kodas	Apribojimai	Žemės plotas, m ²
1	2	3	4
1	26	XXVI. Miško naudojimo apribojimai	454647
2	58	XXVII. Saugotini želdiniai (medžiai ir krūmai), augantys ne miškų ūkio pasirties žemėse	1431
3	63	XXIX. Pavirsinio vandens telkinių apsaugos zonos	46090

Eil. Nr.	Kodas	Servitutas	Plotas m ²
1	214	Kelio servitutas - leisti važiuoti transporto priemonėmis, naudotis pasisūlyti taku, varyti galvijas (armaižantis daiktas)-S1	1999
2	214	Kelio servitutas - leisti važiuoti transporto priemonėmis, naudotis pasisūlyti taku, varyti galvijas (armaižantis daiktas)-S2	2510
3	214	Kelio servitutas - leisti važiuoti transporto priemonėmis, naudotis pasisūlyti taku, varyti galvijas (armaižantis daiktas)-S3	3609

Štrauka iš Lietuvos Respublikos administracinių nusizengimų kodekso.

112 straipsnis. Ribozentklių sunaikinimas arba sugadinimas.

Nuoklūpių žemėnaudas ribozentklių sunaikinimas arba sugadinimas užtraukia baudą nuo septimiasdešimt iki vieno šimto keturiasdešimt eurų.



NEKILNOJAMOJO TURTO REGISTRO CENTRINIO DUOMENŲ BANKO IŠRAŠAS

2018-01-17 10:00:08

1. Nekilnojamojo turto registre įregistruotas turtas:

Registro Nr.: 44/2202045
 Registro tipas: Žemės sklypas
 Sudarymo data: 2018-01-09
 Švenčionių r. sav., Strūnaičio sen., Svitailiškės k.
 Registro tvarkytojas: Valstybės įmonės Registrų centro Vilniaus filialas

2. Nekilnojamieji daiktai:

2.1. Žemės sklypas
 Švenčionių r. sav., Strūnaičio sen., Svitailiškės k.
 Unikalus daikto numeris: 4400-4893-3779
 Žemės sklypo kadastro numeris ir kadastro
 vietovės pavadinimas: 8685/0002:314 Vidutinės k.v.
 Daikto pagrindinė naudojimo paskirtis: Miškų ūkio
 Žemės sklypo naudojimo būdas: Ūkinių miškų sklypai
 Žemės sklypo plotas: 13.5403 ha
 Miško žemės plotas: 11.2087 ha
 Kitos žemės plotas: 2.3316 ha
 Žemės ūkio naudmenų našumo balas: 1.0
 Matavimų tipas: Žemės sklypas suformuotas atliekant kadastrinius matavimus
 Indeksuota žemės sklypo vertė: 3637 Eur
 Indeksuota žemės sklypo vertė be miško: 43 Eur
 Indeksuota miško vertė: 3594 Eur
 Indeksuota miško medynų vertė: 1483 Eur
 Žemės sklypo vertė: 1655 Eur
 Sklypo vertė be miško žemės ir medynų: 27 Eur
 Miško žemės ir medynų vertė: 1628 Eur
 Miško medynų vertė: 309 Eur
 Vidutinė rinkos vertė: 6780 Eur
 Vidutinės rinkos vertės nustatymo data: 2017-09-25
 Vidutinės rinkos vertės nustatymo būdas: Masinis vertinimas
 Kadastro duomenų nustatymo data: 2017-08-28

3. Daikto priklausiniai iš kito registro: įrašų nėra

4. Nuosavybė:

4.1. Nuosavybės teisė
 Savininkas: LIETUVOS RESPUBLIKA, a.k. 111105555
 Daiktas: žemės sklypas Nr. 4400-4893-3779, aprašytas p. 2.1.
 Įregistravimo pagrindas: 2017-12-20 Nacionalinės žemės tarnybos teritorinio skyriaus
 vedėjo sprendimas Nr. 45SK-984-(14.45.110.)
 Įrašas galioja: Nuo 2018-01-17

5. Valstybės ir savivaldybių žemės patikėjimo teisė:

5.1. Valstybinės žemės patikėjimo teisė
 Patikėtinis: Nacionalinė žemės tarnyba prie Žemės ūkio ministerijos, a.k.
 188704927
 Daiktas: žemės sklypas Nr. 4400-4893-3779, aprašytas p. 2.1.
 Įregistravimo pagrindas: 2017-12-20 Nacionalinės žemės tarnybos teritorinio skyriaus
 vedėjo sprendimas Nr. 45SK-984-(14.45.110.)
 Įrašas galioja: Nuo 2018-01-17

6. Kitos daiktinės teisės : įrašų nėra

7. Juridiniai faktai: įrašų nėra

8. Žymos: įrašų nėra

9. Specialiosios žemės ir miško naudojimo sąlygos:

9.1. II. Kelių apsaugos zonos
 Daiktas: žemės sklypas Nr. 4400-4893-3779, aprašytas p. 2.1.
 Įregistravimo pagrindas: 2017-12-20 Nacionalinės žemės tarnybos teritorinio skyriaus

vedėjo sprendimas Nr. 45SK-984-(14.45.110.)

Plotas: 0.126 ha.

[rašas galioja: Nuo 2018-01-10

9.2.

XXVI. Miško naudojimo apribojimai

Daiktas: žemės sklypas Nr. 4400-4893-3779, aprašytas p. 2.1.

[registravimo pagrindas: 2017-12-20 Nacionalinės žemės tarnybos teritorinio skyriaus vedėjo sprendimas Nr. 45SK-984-(14.45.110.)

Plotas: 11.2087 ha

[rašas galioja: Nuo 2018-01-10

10. Daikto registravimas ir kadastro žymos:

10.1.

Suformuotas naujas (daikto registravimas)

Daiktas: žemės sklypas Nr. 4400-4893-3779, aprašytas p. 2.1.

[registravimo pagrindas: 2017-09-25 Nekilnojamojo daikto kadastro duomenų byla
2017-12-20 Nacionalinės žemės tarnybos teritorinio skyriaus
vedėjo sprendimas Nr. 45SK-984-(14.45.110.)

[rašas galioja: Nuo 2018-01-10

10.2.

Kadastrinius matavimus atliko (kadastro žyma)

ŽYDRŪNAS KAMINSKIS

Daiktas: žemės sklypas Nr. 4400-4893-3779, aprašytas p. 2.1.

[registravimo pagrindas: 2017-06-19 Kvalifikacijos pažymėjimas Nr. 2M-M-2533
2017-09-25 Nekilnojamojo daikto kadastro duomenų byla

[rašas galioja: Nuo 2018-01-10

11. Registro pastabos ir nuorodos: įrašų nėra**12. Kita informacija:** įrašų nėra**13. Informacija apie duomenų sandoriui tikslinimą:** įrašų nėra

2018-01-17 10:00:08

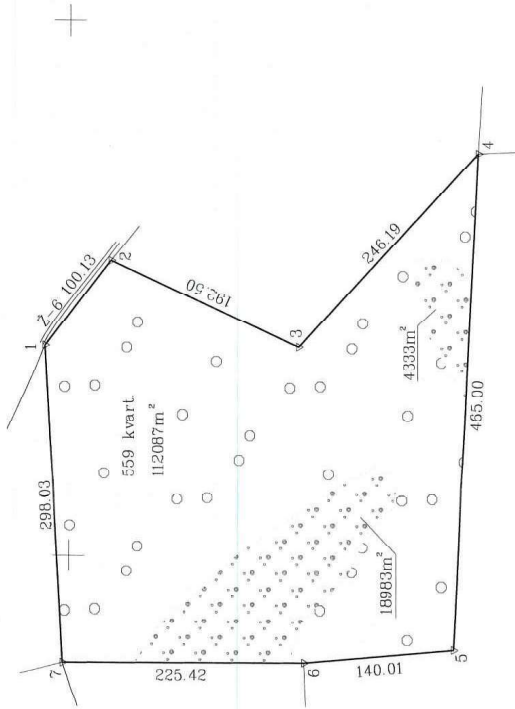
Dokumentą atspausdino Vyresnioji
registratorėKRISTINA
LINKEVIČIŪTĖ

Žemės sklypo išdėstymo schema



ŽEMĖS SKLYPO PLANAS M 1:5000²

Sklypo plotas 135403 m²



Kadastr.	rietovė	Vidutinės	blokas	sklypas
Žemės sklypo kadastro Nr.	8 6 6 5 0 0 2	0 3 1 4		

Galvė, namo Nr.	Proj. Skl. Nr. 918
Kaimas (miestelis)	Svitaikiškės
Santuopa	Strūnacio
Miestas (rajonas)	Svecionių
Apskritis	Vilniaus

Gretimybė	Gretimų žemės sklypo kadastro Nr.	Pastatas
1-2	-	6 m. pl. kelias
2-4	8385/0002-021	-
4-6	8385/0002-0282	-
6-7	8385/0002-0061	-
7-1	8385/0002-0205	-

Su paženklinomis rietovėse žemės sklypo riboms, aprašytomis 2017 m. rugpjūčio mėn. 28 d. žemės sklypo paženklinimo-pažymėjimo akte, ir nusakytų plotu atitinko žemės savininkas (naudotojas):
V. Svecionių miškininkų urėdijai
 (vardas, pavardė, pavadinimas) **Nauris Jotautas** 2017-10-24 (data)

Nacionalinės žemės tarnybos prie Žemės ūkio ministro biuro, VĮ Specializavęs žemės ūkio specialistas
Artūras Korolovas (parašas)
 Suderino: **Artūras Korolovas** (parašas)
 Nacionalinės žemės tarnybos prie Žemės ūkio ministro biuro, VĮ Specializavęs žemės ūkio specialistas Nr. 2 2017-12-07

VŽF VALSTYBĖS ŽEMĖS FONDAS

KAUNO ŽEMETVARKOS IR GEODEZIJOS SKYRIS

Valdovas: **Zydrunas Karminskis**
 Specialistas: **Korayna Simonaitytė**

2017-12-07

SKLYPO RIBOS PAŽYMĖTOS
 KADASTRO ŽEMĖLAPYJE
 Vyrėnysis kadastrų registrų centro Vilniaus filialas
 specialistas
Sigitas Balsys (parašas) 2017-12-07

ŽEMĖS SKLYPO PLANAS M 1:5000

Sklypo plotas 135403 m²

Žemės sklypo kadastro Nr. 86850002

KOORDINACIŲ ŽINIARŠTIS

Koordinatų sistema LKS-94		Kodas		Tiesio Nr.		Kodas		X		Y	
1	R	6099022.31	X		Y						
2	R	6098961.10	X		Y	636197.24					
3	R	6098785.73	X		Y	636276.48					
4	R	6098619.06	X		Y	636197.03					
5	R	6098640.72	X		Y	636378.19					
6	R	6098780.13	X		Y	635913.69					
7	R	6099005.55	X		Y	635900.79					
						635899.68					
SKLYPO CENTRO KOORDINATĖS											
Koordinatų sistema		Koordinatės X/Y		Planišetis romenklaūra							
Sistema, kurioje vykdyti matavimai		X=6098835 Y=636062		87/39							
Valstybinė LKS-1994		X=6098835 Y=636062		87/39							
Žiniaraštį sudarė		[Pavardė]		Žydrušas Karminskis		2M-M-253C		2017-09-25		(data)	
				(vardas ir pavardė)		(kvalifikacijos pažymėjimo Nr.)					

Duomenys apie žemės naudojimo apribojimus

Eil. Nr.	Kodas	Apribojimai	Žemės plotas, m ²
1	2	3	4
1	26	XXVI. Miško naudojimo apribojimai	112087
2	2	I. Kelių apsaugos zonos	1260

SERVITUTAS

Eil. Nr.	Kodas	Servituto rūšis	Plotas m ²
-	-	-	-
-	-	-	-
-	-	-	-

Ištrauka iš Lietuvos Respublikos administracinių nusizengimų kodekso.

12 straipsnis. Ribozentkių sunaikinimas arba sugadinimas.

Nuolatinių žemenaudos ribozentkių sunaikinimas arba sugadinimas užtraukia baudą

nuo septyniasdešimt iki vieno šimto keturiasdešimt eurų.



NEKILNOJAMOJO TURTO REGISTRO CENTRINIO DUOMENŲ BANKO IŠRAŠAS

2017-11-28 09:46:11

1. Nekilnojamojo turto registre įregistruotas turtas:

Registro Nr.: **44/2188457**
 Registro tipas: **Žemės sklypas**
 Sudarymo data: **2017-11-20**
Švenčionių r. sav., Strūnaičio sen., Svitailiškės k.
 Registro tvarkytojas: **Valstybės įmonės Registrų centro Vilniaus filialas**

2. Nekilnojamieji daiktai:

2.1. **Žemės sklypas**
Švenčionių r. sav., Strūnaičio sen., Svitailiškės k.
 Unikalus daikto numeris: **4400-4834-0778**
 Žemės sklypo kadastro numeris ir kadastro
 vietovės pavadinimas: **8685/0002:312 Vidutinės k.v.**
 Daikto pagrindinė naudojimo paskirtis: **Miškų ūkio**
 Žemės sklypo naudojimo būdas: **Ūkinių miškų sklypai**
 Žemės sklypo plotas: **4.0124 ha**
 Miško žemės plotas: **4.0124 ha**
 Matavimų tipas: **Žemės sklypas suformuotas atliekant kadastrinius matavimus**
 Indeksuota žemės sklypo vertė: **1653 Eur**
 Indeksuota miško vertė: **1653 Eur**
 Indeksuota miško medynų vertė: **898 Eur**
 Žemės sklypo vertė: **659 Eur**
 Miško žemės ir medynų vertė: **659 Eur**
 Miško medynų vertė: **187 Eur**
 Vidutinė rinkos vertė: **2200 Eur**
 Vidutinės rinkos vertės nustatymo data: **2017-09-25**
 Vidutinės rinkos vertės nustatymo būdas: **Masinis vertinimas**
 Kadastro duomenų nustatymo data: **2017-08-29**

3. Daikto priklausiniai iš kito registro: įrašų nėra

4. Nuosavybė:

4.1. **Nuosavybės teisė**
 Savininkas: **LIETUVOS RESPUBLIKA, a.k. 111105555**
 Daiktas: **žemės sklypas Nr. 4400-4834-0778, aprašytas p. 2.1.**
 Įregistravimo pagrindas: **2017-11-07 Nacionalinės žemės tarnybos teritorinio skyriaus vedėjo sprendimas Nr. 45SK-802-(14.45.110.)**
 Įrašas galioja: **Nuo 2017-11-28**

5. Valstybės ir savivaldybių žemės patikėjimo teisė:

5.1. **Valstybinės žemės patikėjimo teisė**
 Patikėtinis: **Nacionalinė žemės tarnyba prie Žemės ūkio ministerijos, a.k. 188704927**
 Daiktas: **žemės sklypas Nr. 4400-4834-0778, aprašytas p. 2.1.**
 Įregistravimo pagrindas: **2017-11-07 Nacionalinės žemės tarnybos teritorinio skyriaus vedėjo sprendimas Nr. 45SK-802-(14.45.110.)**
 Įrašas galioja: **Nuo 2017-11-28**

6. Kitos daiktinės teisės : įrašų nėra

7. Juridiniai faktai: įrašų nėra

8. Žymos: įrašų nėra

9. Specialiosios žemės ir miško naudojimo sąlygos:

9.1. **II. Kelių apsaugos zonos**
 Daiktas: **žemės sklypas Nr. 4400-4834-0778, aprašytas p. 2.1.**
 Įregistravimo pagrindas: **2017-11-07 Nacionalinės žemės tarnybos teritorinio skyriaus vedėjo sprendimas Nr. 45SK-802-(14.45.110.)**
 Plotas: **0.2716 ha**
 Įrašas galioja: **Nuo 2017-11-27**

9.2.

XXVI. Miško naudojimo apribojimai

Daiktas: žemės sklypas Nr. 4400-4834-0778, aprašytas p. 2.1.

Įregistravimo pagrindas: 2017-11-07 Nacionalinės žemės tarnybos teritorinio skyriaus vedėjo sprendimas Nr. 45SK-802-(14.45.110.)

Plotas: 4.0124 ha

Įrašas galioja: Nuo 2017-11-27

10. Daikto registravimas ir kadastro žymos:

10.1.

Kadastrinius matavimus atliko (kadastro žyma)

ŽYDRŪNAS KAMINSKIS

Daiktas: žemės sklypas Nr. 4400-4834-0778, aprašytas p. 2.1.

Įregistravimo pagrindas: 2017-06-19 Kvalifikacijos pažymėjimas Nr. 2M-M-2533

2017-09-25 Nekilnojamojo daikto kadastro duomenų byla

Įrašas galioja: Nuo 2017-11-27

10.2.

Suformuotas naujas (daikto registravimas)

Daiktas: žemės sklypas Nr. 4400-4834-0778, aprašytas p. 2.1.


Įregistravimo pagrindas: 2017-09-25 Nekilnojamojo daikto kadastro duomenų byla

2017-11-07 Nacionalinės žemės tarnybos teritorinio skyriaus vedėjo sprendimas Nr. 45SK-802-(14.45.110.)

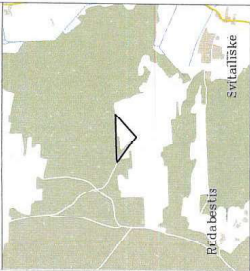
Įrašas galioja: Nuo 2017-11-27

11. Registro pastabos ir nuorodos: įrašų nėra**12. Kita informacija:** įrašų nėra**13. Informacija apie duomenų sandoriui tikslinimą:** įrašų nėra

2017-11-28 09:46:11

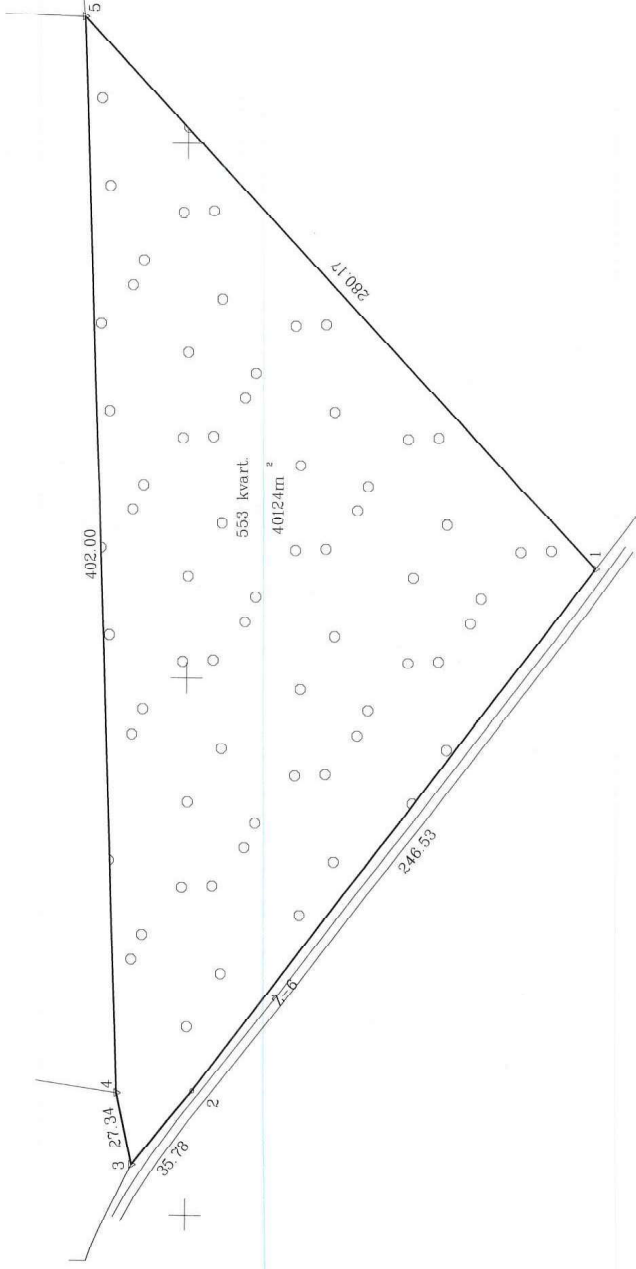
Dokumentą atspausdino Vyresnioji
registratorė
*Kristina Linkevičiūtė*KRISTINA
LINKEVIČIŪTĖ

Žemės sklypo išdėstymo senama



ŽEMĖS SKLYPO PLANAS M 1:2000

Sklypo plotas 40124 m²



Kadastr.	vietovė	Vidutinės	blokas	sklypas
Žemės sklypo kadastro Nr.		8 6 8 5	0 0 2	0 3 1 2

Gatvė, namo Nr.	Proj. SKL. Nr. 919
Kaimas (miestelis)	Svirianiškes
Seniūnija	Strūnaičio
Miestas (rajonas)	Svenčionių
Askrutis	Vilniaus

Gretimybė	Gretimio žemės sklypo kadastro Nr.	Pastabas
1-3	-	6 m. pl. kelias
3-4	8685/0002:0194	-
4-5	8685/0002:0190	-
5-1	8685/0002:0065	-

Su paženklintomis vietovėse žemės sklypo riboms, aprašytomis 2017 m. rugpjūčio mėn. 29 d. žemės sklypo paženklintimo-parašymo akte, ir nustatytu plotu sutinco: Žemės savininkas (naudotojas):
VI Svečionių rūsių urėdija
 (vardas, pavardė) **Neuris Jotautas** (data) **2017-10-24**



20..... M mėn. d.
 Nacionalinės žemės tarnybos Svečionių skyrius
 Vyr. specialistas
 Palkirnis: **Artūras Koroliovaitis**
 Studerino: **Marja Lavarauskaitė** (parasas)
 2017-10-25

VŽF

VALSTYBĖS ŽEMĖS FONDAS
 KAUNO ŽEMETVARKOS IR GEODEZIJOS SKYRIUS

Pareigos	Parasas	Vardas pavardė	Data
Specialistas	<i>[Signature]</i>	Zydrūnas Kaminskis	2017-09-25
Specialiste	<i>[Signature]</i>	Koltryna Simonaitytė	2017-09-25

SKLYPO RIBOS PAŽYMĖTOS
 KADASTRO ŽEMĖLAPEJE
 VI REGISTRŲ CENTRO VILNIAUS BIURAS
 Vyr. specialistas **Sigitas Batsys**
 2017-10-25

ŽEMĖS SKLYPO PLANAS M 1:2000

Sklypo plotas 40124 m²

Žemės sklypo kadastro Nr.

8	6	8	1	5	0	0	0	2											
---	---	---	---	---	---	---	---	---	--	--	--	--	--	--	--	--	--	--	--

KOORDINACIŲ ŽINIARASTIS

Koordinatų sistema		LKS-94							
Taško Nr.	Kodas	X	Y	Taško Nr.	Kodas	X	Y		
1	R	6098847.58	536442.21						
2	R	6098997.35	536246.39						
3	R	6099019.99	536218.68						
4	R	6099025.66	536245.43						
5	R	6099038.54	536647.22						
SKLYPO CENTRO KOORDINATĖS									
Koordinatų sistema		Koordinatės X/Y		Platšetės numeriklūra					
Sistema, kurioje vykdyti matavimai		X=6098954 Y=636444		87/39					
Valstybinė LKS-1994		X=6098954 Y=636444		87/39					
Žiniaraštį sudarė		(parašas)		Žydrūnas Kaminskis (vardas ir pavardė)		2M-2533 (kvalifikacijos pažymėjimo Nr.)		2017-09-25 (data)	

Duomenys apie žemės naudojimo apribojimus

Eil. Nr.	Kodas	Apribojimai	Žemės plotas, m ²
1	2	3	4
1	26	XXVI Miesto naudojimo apribojimai	40124
2	2	II. Kelių apsaugos zonos	2716

Eil. Nr.	Kodas	Servitucinis	Plotas m ²
		SERVITUCAS	
		Servitucinis	

Ši struktūra iš Lietuvos Respublikos administracinių ausirginių kodekso.
 112 straipsnis ribozentkių sunaikinimas arba sugadinimas.
 Nuolatinių žemėnaucos ribozentkių sunaikinimas arba sugadinimas užtraukia baudą nuo septyniašesimt iki vieno šimto keturiasdešimt eurų.



NEKILNOJAMOJO TURTO REGISTRO CENTRINIO DUOMENŲ BANKO IŠRAŠAS

2018-01-17 10:05:04

1. Nekilnojamojo turto registre įregistruotas turtas:

Registro Nr.: 44/2202166
 Registro tipas: Žemės sklypas
 Sudarymo data: 2018-01-10
 Švenčionių r. sav., Strūnaičio sen., Domininkavo vs.
 Registro tvarkytojas: Valstybės įmonių Registrų centro Vilniaus filialas

2. Nekilnojamieji daiktai:

2.1. Žemės sklypas
 Švenčionių r. sav., Strūnaičio sen., Domininkavo vs.
 Unikalus daikto numeris: 4400-4893-6349
 Žemės sklypo kadastro numeris ir kadastro
 vietovės pavadinimas: 8685/0002:315 Vidutinės k.v.
 Daikto pagrindinė naudojimo paskirtis: Miškų ūkio
 Žemės sklypo naudojimo būdas: Ūkinių miškų sklypai
 Žemės sklypo plotas: 22.5745 ha
 Miško žemės plotas: 19.3745 ha
 Kelių plotas: 0.1128 ha
 Kitos žemės plotas: 3.0872 ha
 Žemės ūkio naudmenų našumo balas: 1.0
 Matavimų tipas: Žemės sklypas suformuotas atliekant kadastrinius matavimus
 Indeksuota žemės sklypo vertė: 37880 Eur
 Indeksuota žemės sklypo vertė be miško: 64 Eur
 Indeksuota miško vertė: 37816 Eur
 Indeksuota miško medynų vertė: 34925 Eur
 Žemės sklypo vertė: 9123 Eur
 Sklypo vertė be miško žemės ir medynų: 40 Eur
 Miško žemės ir medynų vertė: 9083 Eur
 Miško medynų vertė: 7276 Eur
 Vidutinė rinkos vertė: 43200 Eur
 Vidutinės rinkos vertės nustatymo data: 2017-09-25
 Vidutinės rinkos vertės nustatymo būdas: Masinis vertinimas
 Kadastro duomenų nustatymo data: 2017-08-29

3. Daikto priklausiniai iš kito registro: įrašų nėra

4. Nuosavybė:

4.1. Nuosavybės teisė
 Savininkas: LIETUVOS RESPUBLIKA, a.k. 111105555
 Daiktas: žemės sklypas Nr. 4400-4893-6349, aprašytas p. 2.1.
 Įregistravimo pagrindas: 2017-12-20 Nacionalinės žemės tarnybos teritorinio skyriaus
 vedėjo sprendimas Nr. 45SK-983-(14.45.110.)
 Įrašas galioja: Nuo 2018-01-17

5. Valstybės ir savivaldybių žemės patikėjimo teisė:

5.1. Valstybinės žemės patikėjimo teisė
 Patikėtinis: Nacionalinė žemės tarnyba prie Žemės ūkio ministerijos, a.k.
 188704927
 Daiktas: žemės sklypas Nr. 4400-4893-6349, aprašytas p. 2.1.
 Įregistravimo pagrindas: 2017-12-20 Nacionalinės žemės tarnybos teritorinio skyriaus
 vedėjo sprendimas Nr. 45SK-983-(14.45.110.)
 Įrašas galioja: Nuo 2018-01-17

6. Kitos daiktinės teisės :

6.1. Kelio servitutas - teisė važiuoti transporto priemonėmis,
 naudotis pėsčiųjų taku, varyti galvijus (tarnaujantis)
 Daiktas: žemės sklypas Nr. 4400-4893-6349, aprašytas p. 2.1.
 Įregistravimo pagrindas: 2017-12-20 Nacionalinės žemės tarnybos teritorinio skyriaus
 vedėjo sprendimas Nr. 45SK-983-(14.45.110.)
 Plotas: 0.0412 ha
 Įrašas galioja: Nuo 2018-01-17

Kelio servitutas - teisė važiuoti transporto priemonėmis,

6.2.

naudotis pėsčiųjų taku, varyti galvijus (tarnaujantis)
Daiktas: žemės sklypas Nr. 4400-4893-6349, aprašytas p. 2.1.
[registravimo pagrindas: 2017-12-20 Nacionalinės žemės tarnybos teritorinio skyriaus
vedėjo sprendimas Nr. 45SK-983-(14.45.110.)
Plotas: 0.0716 ha
[rašas galioja: Nuo 2018-01-17

7. Juridiniai faktai: įrašų nėra

8. Žymos: įrašų nėra

9. Specialiosios žemės ir miško naudojimo sąlygos:

9.1.

LIV. Valstybinės sienos apsaugos objektų, įrenginių veikimo ir
apsaugos zonos
Daiktas: žemės sklypas Nr. 4400-4893-6349, aprašytas p. 2.1.
[registravimo pagrindas: 2017-12-20 Nacionalinės žemės tarnybos teritorinio skyriaus
vedėjo sprendimas Nr. 45SK-983-(14.45.110.)
Plotas: 22.5745 ha
[rašas galioja: Nuo 2018-01-10

9.2.

XXVI. Miško naudojimo apribojimai
Daiktas: žemės sklypas Nr. 4400-4893-6349, aprašytas p. 2.1.
[registravimo pagrindas: 2017-12-20 Nacionalinės žemės tarnybos teritorinio skyriaus
vedėjo sprendimas Nr. 45SK-983-(14.45.110.)
Plotas: 19.3772 ha
[rašas galioja: Nuo 2018-01-10

10. Daikto registravimas ir kadastro žymos:

10.1.

Kadastrinius matavimus atliko (kadastro žyma)
ŽYDRŪNAS KAMINSKIS
Daiktas: žemės sklypas Nr. 4400-4893-6349, aprašytas p. 2.1.
[registravimo pagrindas: 2017-06-19 Kvalifikacijos pažymėjimas Nr. 2M-M-2533
2017-09-25 Nekilnojamojo daikto kadastro duomenų byla
[rašas galioja: Nuo 2018-01-10

10.2.

Suformuotas naujas (daikto registravimas)
Daiktas: žemės sklypas Nr. 4400-4893-6349, aprašytas p. 2.1.
[registravimo pagrindas: 2017-09-25 Nekilnojamojo daikto kadastro duomenų byla
2017-12-20 Nacionalinės žemės tarnybos teritorinio skyriaus
vedėjo sprendimas Nr. 45SK-983-(14.45.110.)
[rašas galioja: Nuo 2018-01-10

11. Registro pastabos ir nuorodos: įrašų nėra

12. Kita informacija: įrašų nėra

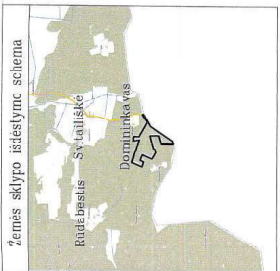
13. Informacija apie duomenų sandoriui tikslinimą: įrašų nėra

2018-01-17 10:05:04

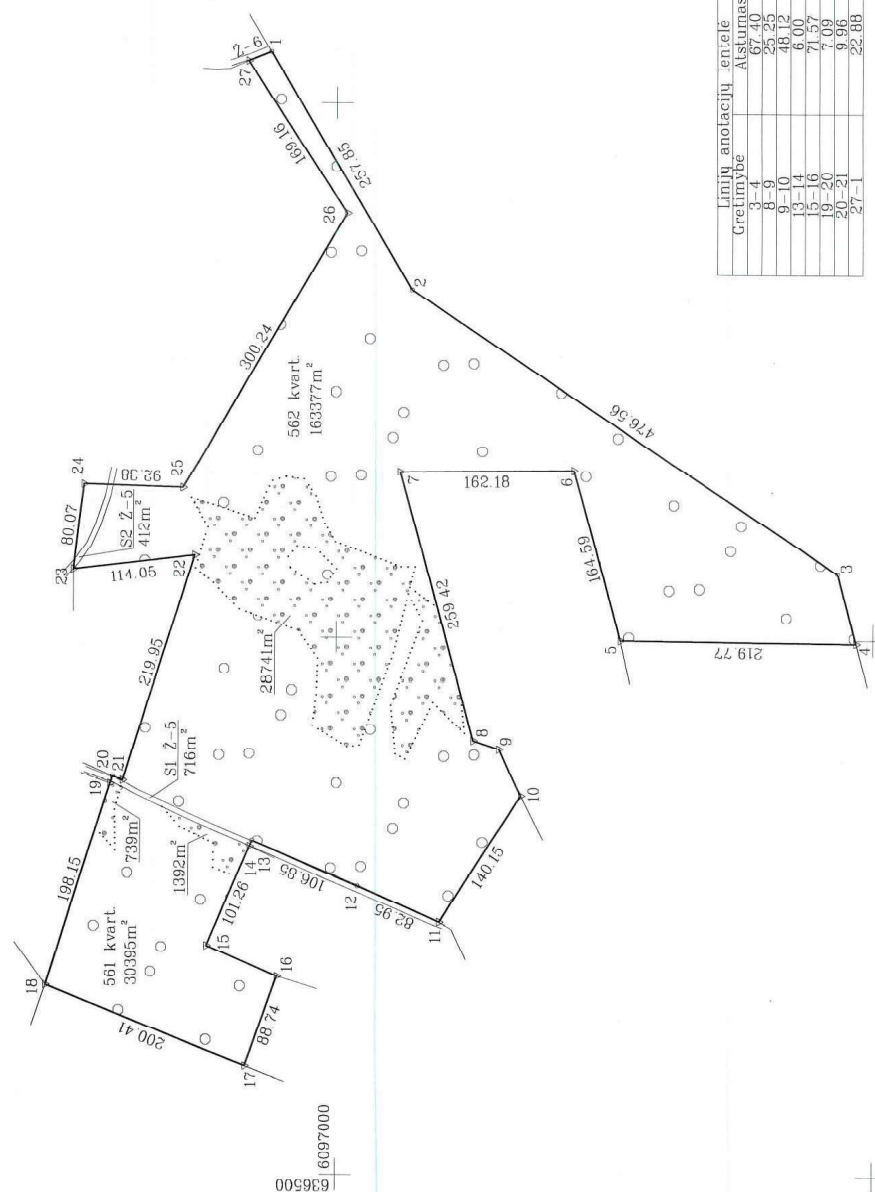
Dokumentą atspausdino Vyresnioji
registratorė



KRISTINA
LINKEVIČIŪTĖ



ŽEMĖS SKLYPO PLANAS M 1:5000
 Sklypo plotas 225745 m²



Linijų anotacijų eilė	Atstumas
3-4	67.40
8-9	25.25
9-10	48.12
13-14	6.00
16-17	7.07
19-20	9.96
20-21	9.96
27-1	22.88

Kadastr.	vietovė	Vidutinės	blokas	sklypas
Žemės sklypo kadastro Nr.	8 6 8 5	0 0 2	0 3 1 5	
Gatvė, namo Nr.	Proj. Skl. Nr. 920			
Kaimas (miestelis)	Domininkavo vs.			
Seniūnija	Strūnaičio			
Miestas (regionas)	Švenčionių			
Askrutis	Vilniaus			

Gretimybė	Gretimio žemės sklypo kadastro Nr.	Pastabas
1-4	8698/6666/0001	-
4-5	8685/0002/0654	-
5-10	8685/0002/0243	-
10-11	8685/0002/0281	-
11-14	-	5 m. pl. kelias
14-16	8685/0002/0240	-
16-17	8685/0002/0239	-
17-18	8685/0002/0010	-
18-19	8685/0002/0053	-
19-20	-	5 m. pl. kelias
20-23	8685/0002/0236	-
23-27	8685/0002/0053	-
27-1	-	6 m. pl. kelias

Ši pažankinė vietovė žemės sklypo planu aprašytomis 2017 m. rugpjūtio mėn. 29 d. žemės sklypo pažankinimo- parodoje akte, ir susaitytu plotu sutinco: Žemės savininkas (naudotojas):
 VI Švenčionių rajono savivaldybės administracija
 (vardas, pavardė) **Mauris Jotautas** (data) 2017-11-21 (data)

Nacionalinės žemės tarnybos prie Žemės ūkio ministro biuro Švenčionių skyrius
 vyr. specialistas
 Paskirimo: **Artūras Koropas** 2017-12-07
 Suderino: **Arūnas Čižauskas** (data) 2017-12-07
 (pareigos) (parašas) (data) (data)

VŽF VALSTYBES ĮMONE
 VALSTYBES ŽEMĖS FONDAS
 KAUNO ŽEMETVARKOS IR GEODEZIJOS SKYRIUS

Žemės ūkio ministerija
 Valstybės žemės fondas
 Kauno žemėtvarkos ir geodezijos skyrius
 DOKUMENTAI

2017-12-07

Pareigos	Parašas	Vardas, pavardė	Data
Specialistas	<i>[Signature]</i>	Zydrūnas Kaminskis	2017-09-15
Specialistė	<i>[Signature]</i>	Kotryna Simonaitytė	2017-09-25

NSAT prie LR VRM
 Šubo Turto valdymo valdybos
 Infrastruktūros plėtros ir paslaugų skyrius
 vyriausybės specialistė
 Rita Džidulic
 2017-11-06

SKLYPO RIBOS PAŽYMĖTOS
 KADASTRO ŽEMĖLAPIJE
 VI REGISTRU CENTRO VILNIAUS FILIALAS
 Vyresnysis specialistas
 Sigūtas Babys
 2017-11-06

ŽEMĖS SKLYPO PLANAS M 1:5000

Sklypo plotas 225745 m²

Žemės sklypo kadastro Nr. **8168510002**

KOORDINACIŲ ŽINIARAŠTIS

Koordinacių sistemos kodas	Kodas	LKS-94		Tiesio Nr.	Kodas	X	Y
		X	Y				
1	R	6097061.79	637547.43				
2	R	6096959.69	637325.99				
3	R	6096532.67	637062.09				
4	R	6096515.46	636996.97				
5	R	6096735.24	636998.55				
6	R	6096778.31	637157.40				
7	R	6096940.47	637155.19				
8	R	6096871.98	636994.97				
9	R	6096847.99	636897.08				
10	R	6096827.40	636853.59				
11	R	6096903.23	636735.73				
12	R	6096979.21	636769.01				
13	R	6097077.68	636810.48				
14	R	6097080.14	636805.01				
15	R	6097120.49	636721.14				
16	R	6097054.71	636663.95				
17	R	6097084.97	636600.31				
18	R	6097270.62	636674.30				
19	R	6097210.61	636663.14				
20	R	6097238.35	636669.86				
21	R	6097199.08	636666.23				
22	R	6097132.12	637075.74				
23	R	6097245.37	637062.26				
24	R	6097235.95	637141.77				
25	R	6097143.60	637139.23				
26	R	6096990.28	637397.37				
27	R	6097083.00	637538.85				

SKLYPO CENTRO KOORDINATĖS

Koordinacių sistema	Koordinatės X/Y	Planišetės nomenklatoras
Sistema, kurioje vykdyti matavimai	X=6097036 Y=637084	87/39
Valstybinė LKS-1994	X=6097036 Y=637084	87/39
Žiniaraštį sudarė	Žydrūnas Kaminskis (parašas)	2017-09-25 (data)
	(vardas ir pavardė)	(numeracija pasirašymo Nr.)

Duomenys apie žemės naudojimo apr. bojumus

Eil. Nr.	Kodas	Aprašymai	Žemės plotas, m ²
1	2	3	4
1	26	XXVI. Miesto naudojimo apribojimai	193772
2	54	IIW. Valstybės sienos apsaugos objektų, įrenginių veikimo ir apsaugos zonos	225745

SERVITUTAS

Eil. Nr.	Kodas	Servituto rūšis	Plotas m ²
1	214	Kelio servitutas - teisė važiuoti, transporto priemonėmis, naudotis pėsčiųjų taku, varyti galvijus (laimėjantis daiktas)-S1	716
2	214	Kelio servitutas - teisė važiuoti, transporto priemonėmis, naudotis pėsčiųjų taku, varyti galvijus (laimėjantis daiktas)-S2	412

Štrauka iš Lietuvos Respublikos administracinių nusizengimų kodekso

112 straipsnis. Riboženkių sunaikinimas arba sugadinimas.

Nuolatinių žemėnaudos riboženkių sunaikinimas arba sugadinimas užtraukia baudą

nuo septynišesimt iki vieno šimto keturiasdešimt eurų.



NEKILNOJAMOJO TURTO REGISTRO CENTRINIO DUOMENŲ BANKO IŠRAŠAS

2018-05-09 09:39:33

1. Nekilnojamojo turto registre įregistruotas turtas:

Registro Nr.: **44/2231902**
 Registro tipas: **Žemės sklypas**
 Sudarymo data: **2018-05-07**
 Švenčionių r. sav., Strūnaičio sen., Zelianų k.
 Registro tvarkytojas: **Valstybės įmonės Registrų centro Vilniaus filialas**

2. Nekilnojamieji daiktai:

2.1. **Žemės sklypas**
 Švenčionių r. sav., Strūnaičio sen., Zelianų k.
 Unikalus daikto numeris: **4400-5012-8555**
 Žemės sklypo kadastro numeris ir kadastro
 vietovės pavadinimas: **8685/0004:293 Vidutinės k.v.**
 Daikto pagrindinė naudojimo paskirtis: **Miškų ūkio**
 Žemės sklypo naudojimo būdas: **Ūkinių miškų sklypai**
 Žemės sklypo plotas: **86.7128 ha**
 Miško žemės plotas: **80.5418 ha**
 Kelių plotas: **0.3529 ha**
 Kitos žemės plotas: **5.8181 ha**
 Žemės ūkio naudmenų našumo balas: **1.0**
 Matavimų tipas: **Žemės sklypas suformuotas atliekant kadastrinius matavimus**
 Indeksuota žemės sklypo vertė: **99341 Eur**
 Indeksuota žemės sklypo vertė be miško: **162 Eur**
 Indeksuota miško vertė: **99179 Eur**
 Indeksuota miško medynų vertė: **85306 Eur**
 Žemės sklypo vertė: **26544 Eur**
 Sklypo vertė be miško žemės ir medynų: **101 Eur**
 Miško žemės ir medynų vertė: **26443 Eur**
 Miško medynų vertė: **17772 Eur**
 Vidutinė rinkos vertė: **112406 Eur**
 Vidutinės rinkos vertės nustatymo data: **2018-05-08**
 Vidutinės rinkos vertės nustatymo būdas: **Masinis vertinimas**
 Kadastro duomenų nustatymo data: **2018-02-12**

3. Daikto priklausiniai iš kito registro: įrašų nėra

4. Nuosavybė:

4.1. **Nuosavybės teisė**
 Savininkas: **LIETUVOS RESPUBLIKA, a.k. 111105555**
 Daiktas: **žemės sklypas Nr. 4400-5012-8555, aprašytas p. 2.1.**
 Įregistravimo pagrindas: **2018-04-10 Nacionalinės žemės tarnybos teritorinio skyriaus vedėjo sprendimas Nr. 45SK-364-(14.45.110.)**
 Įrašas galioja: **Nuo 2018-05-09**

5. Valstybės ir savivaldybių žemės patikėjimo teisė:

5.1. **Valstybinės žemės patikėjimo teisė**
 Patikėtinis: **Nacionalinė žemės tarnyba prie Žemės ūkio ministerijos, a.k. 188704927**
 Daiktas: **žemės sklypas Nr. 4400-5012-8555, aprašytas p. 2.1.**
 Įregistravimo pagrindas: **2018-04-10 Nacionalinės žemės tarnybos teritorinio skyriaus vedėjo sprendimas Nr. 45SK-364-(14.45.110.)**
 Įrašas galioja: **Nuo 2018-05-09**

6. Kitos daiktinės teisės :

6.1. **Kelio servitutas - teisė važiuoti transporto priemonėmis, naudotis pėsčiųjų taku, varyti galvijus (tarnaujantis)**
 Daiktas: **žemės sklypas Nr. 4400-5012-8555, aprašytas p. 2.1.**
 Įregistravimo pagrindas: **2018-04-10 Nacionalinės žemės tarnybos teritorinio skyriaus vedėjo sprendimas Nr. 45SK-364-(14.45.110.)**
 Plotas: **0.1764 ha**
 Įrašas galioja: **Nuo 2018-05-09**
Kelio servitutas - teisė važiuoti transporto priemonėmis,

- 6.2. naudotis pėsčiųjų taku, varyti galvijus (tarnaujantis)
Daiktas: žemės sklypas Nr. 4400-5012-8555, aprašytas p. 2.1.
[registravimo pagrindas: 2018-04-10 Nacionalinės žemės tarnybos teritorinio skyriaus
vedėjo sprendimas Nr. 45SK-364-(14.45.110.)
Plotas: 0.1765 ha
[rašas galioja: Nuo 2018-05-09

7. Juridiniai faktai: įrašų nėra

8. Žymos: įrašų nėra

9. Specialiosios žemės ir miško naudojimo sąlygos:

- 9.1. LIV. Valstybinės sienos apsaugos objektų, įrenginių veikimo ir
apsaugos zonos
Daiktas: žemės sklypas Nr. 4400-5012-8555, aprašytas p. 2.1.
[registravimo pagrindas: 2018-04-10 Nacionalinės žemės tarnybos teritorinio skyriaus
vedėjo sprendimas Nr. 45SK-364-(14.45.110.)
Plotas: 86.3544 ha
[rašas galioja: Nuo 2018-05-08
- 9.2. XXVI. Miško naudojimo apribojimai
Daiktas: žemės sklypas Nr. 4400-5012-8555, aprašytas p. 2.1.
[registravimo pagrindas: 2018-04-10 Nacionalinės žemės tarnybos teritorinio skyriaus
vedėjo sprendimas Nr. 45SK-364-(14.45.110.)
Plotas: 80.5418 ha
[rašas galioja: Nuo 2018-05-08

10. Daikto registravimas ir kadastro žymos:

- 10.1. Kadastrinius matavimus atliko (kadastro žyma)
ŽYDRŪNAS KAMINSKIS
Daiktas: žemės sklypas Nr. 4400-5012-8555, aprašytas p. 2.1.
[registravimo pagrindas: 2017-06-19 Kvalifikacijos pažymėjimas Nr. 2M-M-2533
2018-02-14 Nekilnojamojo daikto kadastro duomenų byla
[rašas galioja: Nuo 2018-05-08
- 10.2. Suformuotas naujas (daikto registravimas)
Daiktas: žemės sklypas Nr. 4400-5012-8555, aprašytas p. 2.1.
[registravimo pagrindas: 2018-02-14 Nekilnojamojo daikto kadastro duomenų byla
2018-04-10 Nacionalinės žemės tarnybos teritorinio skyriaus
vedėjo sprendimas Nr. 45SK-364-(14.45.110.)
[rašas galioja: Nuo 2018-05-08

11. Registro pastabos ir nuorodos: įrašų nėra

12. Kita informacija: įrašų nėra

13. Informacija apie duomenų sandoriui tikslinimą: įrašų nėra

2018-05-09 09:39:33

Dokumentą atspausdino Vyresnioji
registratorė



KRISTINA
LINKEVIČIŪTĖ

ŽEMĖS SKLYPO PLANAS M 1:10000

Sklypo plotas 867128 m²

Žemės sklypo kadastro Nr. 8 8 8 5 0 0 0 4

KOORDINACIŲ ŽINIARAŠTIS

Koordinatų sistema LKS-94		Koordinatų sistema LKS-94		Koordinatų sistema LKS-94		Koordinatų sistema LKS-94		Koordinatų sistema LKS-94	
Taško Nr.	Kodas	X	Y	Taško Nr.	Kodas	X	Y	Taško Nr.	Kodas
1	R	6101563.58	641219.09	46	R	6100607.40	641624.45		
2	R	6101547.47	641254.73	47	R	6100645.60	641627.62		
3	R	6101500.94	641344.50	48	R	6100720.17	641652.80		
4	R	6101465.63	641378.32	49	R	6100721.74	641650.63		
5	R	6101479.27	641397.20	50	R	6100574.27	641532.03		
6	R	6101462.94	641441.47	51	R	6100525.99	641489.00		
7	R	6101451.91	641462.43	52	R	6100613.31	641434.58		
8	R	6101435.11	641484.46	53	R	6100575.31	641383.65		
9	R	6101393.15	641536.16	54	R	6100473.04	641426.00		
10	R	6101355.79	641508.09	55	R	6100482.81	641203.09		
11	R	6101322.68	641549.27	56	R	6100422.13	641142.83		
12	R	6101310.94	641538.91	57	R	6100289.33	641269.65		
13	R	6101293.88	641530.72	58	R	6100248.86	641034.70		
14	R	6101283.88	641521.02	59	R	6100224.20	640961.90		
15	R	6101273.43	641513.07	60	R	6100196.53	640764.62		
16	R	6101267.65	641499.19	61	R	6100387.47	640715.68		
17	R	6101260.59	641487.53	62	R	6100653.44	640720.15		
18	R	6101241.70	641457.54	63	R	6100669.50	640722.98		
19	R	6101233.58	641445.58	64	R	6100944.09	640869.76		
20	R	6101217.79	641425.52	65	R	6100992.70	640669.80		
21	R	6101213.92	641419.30	66	R	6101024.50	640666.36		
22	R	6101208.97	641425.80	67	R	6101110.10	640764.62		
23	R	6101152.74	641514.47	68	R	6101168.24	640779.93		
24	R	6101101.80	641479.39	69	R	6101263.12	640772.98		
25	R	6101053.33	641574.61	70	R	6101203.28	640832.81		
26	R	6100979.58	641525.91	71	R	6101015.41	640901.40		
27	R	6100871.96	641465.20	72	R	6101075.41	641085.62		
28	R	6100804.51	641649.40	73	R	6101043.07	641123.87		
29	R	6100794.06	641653.39	74	R	6101044.25	641153.17		
30	R	6100724.28	641854.28	75	R	6101051.93	641173.73		
31	R	6100805.98	641874.21	76	R	6101071.66	641201.14		
32	R	6100756.51	642184.92	77	R	6101095.30	641227.78		
33	R	6100604.57	642157.11	78	R	6101178.92	641172.83		
34	R	6100390.81	642004.68	79	R	6101227.14	641225.41		
35	R	6100445.27	641961.46	80	R	6101256.60	641253.82		
36	R	6100483.40	641842.19	81	R	6101283.86	641268.66		
37	R	6100415.15	641763.92	82	R	6101298.75	641243.72		
38	R	6100433.80	641694.69	83	R	6101322.83	641249.91		
39	R	6100468.58	641655.56	84	R	6101333.76	641231.11		
40	R	6100478.45	641646.01	85	R	6101324.26	641192.14		
41	R	6100498.12	641630.91	86	R	6101352.18	641185.65		
42	R	6100516.61	641618.63	87	R	6101429.54	641240.56		
43	R	6100535.93	641610.94	88	R	6101472.78	641208.71		
44	R	6100552.37	641610.94	89	R	6101488.68	641216.56		
45	R	6100573.93	641614.76	90	R	6101516.11	641190.12		
45	R	6100573.93	641614.76	91	R	6101516.11	641190.12		

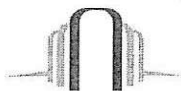
SKLYPO CENTRO KOORDINATĖS		SKLYPO CENTRO KOORDINATĖS	
Koordinatų sistema	Koordinatės X/Y	Plaušėtis	monetinė vieta
Sistema, kurioje vykdyti matavimai	X=6100813 Y=641250	8E/40	
Vaistybė LIS-1994	X=6100813 Y=641250	8E/40	
Žiniaraščių sudarė	Zydrūnas Kamirskis (vardas ir pavardė)	2M-M-2533	2018-02-14 (data)
	(parasas)	(kvalifikacijos pažymėjimo Nr.)	

Duomenys apie žemės naudojimo apribojimus

Eil. Nr.	Kodas	Aprašymai	Žemės plotas, m ²
1	2	3	4
1	26	XXVI. Miško naudojimo apribojimai	805418
2	54	LIV. Valstybės sienos apsaugos objektų, įrenginių veikimo ir apsaugos zonos	863544

SERVITUTAS		SERVITUTAS	
Eil. Nr.	Kodas	Servituto rūšis	Plotas m ²
1	214	Kelio servitutas - teisė važiuoti transporto priemonėmis; naudotis pėsčiųjų taku, varyti gėliųjus (larnaujantis daiktas)-SI	1765
2	214	Kelio servitutas - teisė važiuoti transporto priemonėmis; naudotis pėsčiųjų taku, varyti gėliųjus (larnaujantis daiktas)-S2	1764

Ištrauka iš Lietuvos Respublikos administracinių nusizengimų kodekso:
112 straipsnis. Ribozentklių smaikinimas arba sugadinimas.
Nuolatini žemėnauto ribozentklių smaikinimas arba sugadinimas užtraukia baudą nuo septyniasdešim iki vieno šimto keturiasdešimt eurų.



NEKILNOJAMOJO TURTO REGISTRO CENTRINIO DUOMENŲ BANKO IŠRAŠAS

2016-01-08 08:45:25

1. Nekilnojamojo turto registre įregistruotas turtas:

Registro Nr.: **44/1977444**
 Registro tipas: **Žemės sklypas**
 Sudarymo data: **2015-06-09**
 Švenčionių r. sav., Švenčionių sen., Kurpių k.
 Registro tvarkytojas: **Valstybės įmonės Registrų centro Vilniaus filialas**

2. Nekilnojamieji daiktai:

2.1. **Žemės sklypas**
 Švenčionių r. sav., Švenčionių sen., Kurpių k.
 Unikalus daikto numeris: **4400-3850-8046**
 Žemės sklypo kadastro numeris ir kadastro
 vietovės pavadinimas: **8687/0002:790 Zadvarninkų k.v.**
 Daikto pagrindinė naudojimo paskirtis: **Miškų ūkio**
 Žemės sklypo naudojimo būdas: **Ūkinių miškų sklypai**
 Žemės sklypo plotas: **3.0277 ha**
 Miško žemės plotas: **2.1385 ha**
 Kitos žemės plotas: **0.8892 ha**
 Matavimų tipas: **Žemės sklypas suformuotas atliekant kadastrinius
 matavimus**
 Indeksuota žemės sklypo vertė: **2251 Eur**
 Indeksuota žemės sklypo vertė be miško: **19 Eur**
 Indeksuota miško vertė: **2232 Eur**
 Indeksuota miško medynų vertė: **1766 Eur**
 Žemės sklypo vertė: **671 Eur**
 Sklypo vertė be miško žemės ir medynų: **12 Eur**
 Miško žemės ir medynų vertė: **659 Eur**
 Miško medynų vertė: **368 Eur**
 Vidutinė rinkos vertė: **4622 Eur**
 Vidutinės rinkos vertės nustatymo data: **2015-08-04**
 Vidutinės rinkos vertės nustatymo būdas: **Masinis vertinimas**
 Kadastro duomenų nustatymo data: **2014-09-15**

3. Daikto priklausiniai iš kito registro: įrašų nėra

4. Nuosavybė:

4.1. **Nuosavybės teisė**
 Savininkas: **LIETUVOS RESPUBLIKA, a.k. 111105555**
 Daiktas: **žemės sklypas Nr. 4400-3850-8046, aprašytas p. 2.1.**
 Įregistravimo pagrindas: **2015-09-22 Nacionalinės žemės tarnybos teritorinio
 skyriaus vedėjo sprendimas Nr. 45SK-686-(14.45.110.)**
 Įrašas galioja: **Nuo 2016-01-08**

5. Valstybės ir savivaldybių žemės patikėjimo teisė:

5.1. **Valstybinės žemės patikėjimo teisė**
 Patikėtinis: **Nacionalinė žemės tarnyba prie Žemės ūkio ministerijos,
 a.k. 188704927**
 Daiktas: **žemės sklypas Nr. 4400-3850-8046, aprašytas p. 2.1.**
 Įregistravimo pagrindas: **2015-09-22 Nacionalinės žemės tarnybos teritorinio
 skyriaus vedėjo sprendimas Nr. 45SK-686-(14.45.110.)**
 Įrašas galioja: **Nuo 2016-01-08**

6. Kitos daiktinės teisės : įrašų nėra

7. Juridiniai faktai: įrašų nėra

8. Žymos: įrašų nėra

9. Specialiosios žemės ir miško naudojimo sąlygos:

9.1. **XXVII. Saugotini želdiniai (medžiai ir krūmai), augantys ne
 miškų ūkio paskirties žemėje**
 Daiktas: **žemės sklypas Nr. 4400-3850-8046, aprašytas p. 2.1.**

[registravimo pagrindas: 2015-09-22 Nacionalinės žemės tarnybos teritorinio skyriaus vedėjo sprendimas Nr. 45SK-686-(14.45.110.)

Plotas: 0.8892 ha

[rašas galioja: Nuo 2016-01-07

9.2.

VI. Elektros linijų apsaugos zonos

Daiktas: žemės sklypas Nr. 4400-3850-8046, aprašytas p. 2.1.

[registravimo pagrindas: 2015-09-22 Nacionalinės žemės tarnybos teritorinio skyriaus vedėjo sprendimas Nr. 45SK-686-(14.45.110.)

Plotas: 1.8001 ha

[rašas galioja: Nuo 2016-01-07

9.3.

II. Kelių apsaugos zonos

Daiktas: žemės sklypas Nr. 4400-3850-8046, aprašytas p. 2.1.

[registravimo pagrindas: 2015-09-22 Nacionalinės žemės tarnybos teritorinio skyriaus vedėjo sprendimas Nr. 45SK-686-(14.45.110.)

Plotas: 0.252 ha

[rašas galioja: Nuo 2016-01-07

9.4.

XXVI. Miško naudojimo apribojimai

Daiktas: žemės sklypas Nr. 4400-3850-8046, aprašytas p. 2.1.

[registravimo pagrindas: 2015-09-22 Nacionalinės žemės tarnybos teritorinio skyriaus vedėjo sprendimas Nr. 45SK-686-(14.45.110.)

Plotas: 2.1385 ha

[rašas galioja: Nuo 2016-01-07

10. Daikto registravimas ir kadastro žymos:

10.1.

Suformuotas naujas (daikto registravimas)

Daiktas: žemės sklypas Nr. 4400-3850-8046, aprašytas p. 2.1.

[registravimo pagrindas: 2014-09-15 Nekilnojamojo daikto kadastro duomenų byla 2015-09-22 Nacionalinės žemės tarnybos teritorinio skyriaus vedėjo sprendimas Nr. 45SK-686-(14.45.110.)

[rašas galioja: Nuo 2016-01-07

10.2.

Kadastrinius matavimus atliko (kadastro žyma)

UAB "GEOGAMA", a.k. 302798906

Daiktas: žemės sklypas Nr. 4400-3850-8046, aprašytas p. 2.1.

[registravimo pagrindas: 2014-09-15 Nekilnojamojo daikto kadastro duomenų byla Kvalifikacijos pažymėjimas Nr. 2M-M-1406

[rašas galioja: Nuo 2016-01-07

11. Registro pastabos ir nuorodos: įrašų nėra

12. Kita informacija: įrašų nėra

13. Informacija apie duomenų sandoriui tikslinimą: įrašų nėra

2016-01-08 08:45:25

Dokumentą atspausdino
Registratorė




KRISTINA
LINKEVIČIŪTĖ

ŽEMĖS SKLYPO PLANAS M 1:2000

Sklypo plotas 30277 m²

Žemės sklypo kadastro Nr. 86870002

KOORDINACIŲ ŽINIARAŠTIS

Koordinacių sistema: LKS-94		Taško Nr.		Kodas	X	Y	K	Y
Koordinacių Taško Nr.	Kodas	X	Y	Taško Nr.	Kodas	X	Y	Y
1	R	6114416.36	638313.40					
2	R	6114436.23	638279.40					
3	R	6114472.80	638257.95					
4	R	6114493.17	638249.17					
5	R	6114507.72	638239.82					
6	R	6114523.23	638223.80					
7	R	6114537.64	638214.98					
8	R	6114576.75	638203.32					
9	R	6114584.63	638227.63					
10	R	6114591.41	638257.59					
11	R	6114599.32	638302.09					
12	R	6114602.01	638328.68					
13	R	6114521.03	638329.64					
14	R	6114474.16	638411.70					
15	R	6114473.83	638420.31					
16	R	6114425.86	638448.09					
17	R	6114369.27	638493.44					
18	R	6114336.97	638450.17					
19	R	6114391.39	638369.23					
SKLYPO CENTRO KOORDINATĖS								
Koordinacių sistema		Koordinatės X/Y		Plaušėtės nomenklatura				
Sistema, kurioje vykdyti matavimai		X=6114458 Y=638346		87/42				
Valstybinė LKS-1994		X=6114458 Y=638346		87/42				
Žinaraščių sudarė				Arvydas Gilyvickis 2M-N-1406 (vardas ir pavardė, pažymėjimo Nr.)		2014-09-... (meta)		

Štrauka iš Lietuvos Administracinių teisių pažeidimų kodekso:
47 straipsnis. Pastovių žemėnaudos riboženklų sumaikinimas arba gadinimas - užtraukia baudą nuo dviejų šimtų penkiasdešimties iki penkių šimtų litų.

DUOMENYS APIE ŽEMĖS NAUDOJIMO APRIBOJIMUS

Eil. Nr.	Apribojimo sk. Nr.	Apribojimai	Žemės plotas, ha	Apribojimo plano Nr.
1	XXV	Miško naudojimo apribojimai	2.1385	/2
2	II	Kelių apsaugos zonos	0.2520	/2
3	VI	Elektros linijų apsaugos zonos	1.8001	/2
4	XXVII	Saugotini žaidiniai (medžiai ir krūmai) augantys ne miško žemėje	0.8892	/2

Taisynu tikėli
Matinikas

Arvydas Gilyvickis

Eil. Nr.	Kodas	Plotas, m ²
	SERVITUTAS	
	Servituto rūšis	
	Mėra	