














**DRUSKININKŲ SAVIVALDYBĖS  
LAISVOS VALSTYBINĖS ŽEMĖS FONDE ESANČIŲ VALSTYBINIŲ MIŠKŲ PLOTŲ,  
PERDUODAMŲ VALSTYBĖS ĮMONEI VALSTYBINIŲ MIŠKŲ URĖDIJAI  
KOMPLEKSINEI MIŠKŲ ŪKIO VEIKLAI VYKDYTI,  
SCHEMA**

Lietuvos Respublikos Vyriausybės  
2023 m. .... d. nutarimo Nr. ....  
4 priedas

**M 1 : 50 000**

**Sutartiniai ženklai:**

-  Laisvos valstybinės žemės fonde esantys valstybinių miškų plotai, perduodami valstybės įmonei Valstybinių miškų urėdijai kompleksinei miškų ūkio veiklai vykdyti
  -  Valstybinės reikšmės miškų plotai
  -  Kiti inventorizuoti plotai
  -  Užstatytos teritorijos
  -  Vandens telkiniai
  -  Girininkijų ribos
  -  Savivaldybių ribos
  -  Kadastrinių vietovių ribos
  -  Miško kvartalų ribos
  -  Keliai su danga
  -  Miško, lauko keliai
  -  Geležinkeliai
  -  Upės, upeliai, grioviai
- Šalčios Girininkijų pavadinimai  
111 Miško kvartalų numeriai  
3801 Kadastrinių vietovių kodai



© VALSTYBINĖ MIŠKŲ TARNYBA, 2023  
Paruošta pagal LR miškų valstybės kadastru duomenis © Valstybinė miškų tarnyba  
GDR10L.T. © Nacionalinė žemės tarnyba prie Žemės ūkio ministerijos, 2021

