

**ŠIRVINTŲ RAJONO SAVIVALDYBĖS TERITORIJOJE ESANČIŲ VALSTYBINIŲ
MIŠKŲ ŪKIO PASKIRTIES ŽEMĖS SKLYPŲ
SARAŠAS**

Eil. Nr.	Kadastro vietovės pavadinimas	Informacija apie įregistruotus Nekilnojamojo turto registre valstybės vardu žemės sklypus, numatomus perduoti VĮ Valstybinių miškų urėdijai		
		Žemės sklypo Nr. žemės reformos žemėtvarkos projekte	Žemės sklypo kadastro Nr.	Sklypo plotas, ha
1.	Akmenių k.v.	1274-29	8901/1:97	12.8443
2.	Akmenių k.v.	1292	8901/1:295	67.2768
3.	Akmenių k.v.	1291	8901/2:117	62.2142
4.	Akmenių k.v.	1274-4	8901/2:121	17.1880
5.	Akmenių k.v.	1274-9	8901/2:123	10.4897
6.	Kiauklių k.v.	107	8932/1:444	4.7014
7.	Virvyčių k.v.	641	8972/2:340	26.5233
8.	Virvyčių k.v.	642	8972/2:436	0.8785
9.	Virvyčių k.v.	640	8972/2:437	4.6702
10.	Virvyčių k.v.	638	8972/2:438	1.4793
11.	Virvyčių k.v.	639	8972/2:439	4.2322
12.	Virvyčių k.v.	625-15	8972/2:440	5.8039
13.	Virvyčių k.v.	643	8972/2:441	2.5202
Iš viso:				220.822

Parengė:
Nacionalinės žemės tarnybos
prie Žemės ūkio ministerijos
Širvintų skyriaus vedėjas



Arvydas Vosylius

Suderinta:
Valstybės įmonės Valstybinių miškų urėdijos
Ukmergės regioninio padalinio vadovas



Virginijus Šalčiūnas



VALSTYBĖS ĮMONĖ REGISTRŲ CENTRAS
Lvovo g. 25-101, 09320 Vilnius, tel. (8 5) 2688 262, el. p. info@registrucentras.lt
Duomenys kaupiami ir saugomi Juridinių asmenų registre, kodas 124110246

NEKILNOJAMOJO TURTO REGISTRO DUOMENŲ BAZĖS IŠRAŠAS

2020-10-06 11:05:00

1. Nekilnojamojo turto registre įregistruotas turtas:

Registro Nr.: **44/2278253**
Registro tipas: **Žemės sklypas**
Sudarymo data: **2018-08-28**
Širvintų r. sav., Širvintų sen., Jaskaudžių k.

2. Nekilnojamieji daiktai:

2.1. **Žemės sklypas**
Širvintų r. sav., Širvintų sen., Jaskaudžių k.
Unikalus daikto numeris: **4400-4997-0689**
Žemės sklypo kadastro numeris ir kadastro vietovės pavadinimas: **8901/0001:97 Akmenių k.v.**
Daikto pagrindinė naudojimo paskirtis: **Miškų ūkio**
Žemės sklypo naudojimo būdas: **Ūkinių miškų sklypai**
Žemės sklypo plotas: **12.8443 ha**
Miško žemės plotas: **11.2806 ha**
Vandens telkinių plotas: **0.2406 ha**
Kitos žemės plotas: **1.3231 ha**
Žemės ūkio naudmenų našumo balas: **33.1**
Matavimų tipas: **Žemės sklypas suformuotas atliekant kadastrinius matavimus**
Indeksuota žemės sklypo vertė: **115574 Eur**
Indeksuota žemės sklypo vertė be miško: **32 Eur**
Indeksuota miško vertė: **115542 Eur**
Indeksuota miško medynų vertė: **113184 Eur**
Žemės sklypo vertė: **25074 Eur**
Sklypo vertė be miško žemės ir medynų: **20 Eur**
Miško žemės ir medynų vertė: **25054 Eur**
Miško medynų vertė: **23580 Eur**
Vidutinė rinkos vertė: **118994 Eur**
Vidutinės rinkos vertės nustatymo data: **2018-08-29**
Vidutinės rinkos vertės nustatymo būdas: **Masinis vertinimas**
Kadastro duomenų nustatymo data: **2018-02-28**

3. Daikto priklausiniai iš kito registro: įrašų nėra

4. Nuosavybė:

4.1. **Nuosavybės teisė**
Savininkas: **LIETUVOS RESPUBLIKA, a.k. 111105555**
Daiktas: **žemės sklypas Nr. 4400-4997-0689, aprašytas p. 2.1.**
[registravimo pagrindas: **2018-08-22 Nacionalinės žemės tarnybos teritorinio skyriaus vedėjo sprendimas Nr. 44SK-355-(14.44.110.)**]
[rašas galioja: **Nuo 2018-08-29**]

5. Valstybės ir savivaldybių žemės patikėjimo teisė:

5.1. **Valstybinės žemės patikėjimo teisė**
Patikėtinis: **Nacionalinė žemės tarnyba prie Žemės ūkio ministerijos, a.k. 188704927**
Daiktas: **žemės sklypas Nr. 4400-4997-0689, aprašytas p. 2.1.**
[registravimo pagrindas: **2018-08-22 Nacionalinės žemės tarnybos teritorinio skyriaus vedėjo sprendimas Nr. 44SK-355-(14.44.110.)**]
[rašas galioja: **Nuo 2018-08-29**]

6. Kitos daiktinės teisės : įrašų nėra

7. Juridiniai faktai: įrašų nėra

8. Žymos: įrašų nėra

9. Teritorijos, kuriose taikomos specialiosios žemės naudojimo sąlygos:

9.1. **Paviršinių vandens telkinių pakrantės apsaugos juostos (VI skyrius, aštuntasis skirsnis)**
Daiktas: **žemės sklypas Nr. 4400-4997-0689, aprašytas p. 2.1.**
[registravimo pagrindas: **2019-06-06 Lietuvos Respublikos specialiųjų žemės naudojimo sąlygų įstatymas Nr. XIII-2166**
2019-12-19 Lietuvos Respublikos žemės ūkio ministro įsakymas Nr. 3D-711]
Plotas: **0.9114 ha**
[rašas galioja: **Nuo 2020-01-02**]

- 9.2. **Paviršinių vandens telkinių apsaugos zonos (VI skyrius, septintasis skirsnis)**
Daiktas: žemės sklypas Nr. 4400-4997-0689, aprašytas p. 2.1.
[registravimo pagrindas: 2019-06-06 Lietuvos Respublikos specialiųjų žemės naudojimo sąlygų įstatymas Nr. XIII-2166
2019-12-19 Lietuvos Respublikos žemės ūkio ministro įsakymas Nr. 3D-711
Plotas: 0.9114 ha
[rašas galioja: Nuo 2020-01-02
- 9.3. **Paviršiniai vandens telkiniai (VI skyrius, šeštasis skirsnis)**
Daiktas: žemės sklypas Nr. 4400-4997-0689, aprašytas p. 2.1.
[registravimo pagrindas: 2019-06-06 Lietuvos Respublikos specialiųjų žemės naudojimo sąlygų įstatymas Nr. XIII-2166
2019-12-19 Lietuvos Respublikos žemės ūkio ministro įsakymas Nr. 3D-711
Plotas: 0.9114 ha
[rašas galioja: Nuo 2020-01-02
- 9.4. **Miško žemė (VI skyrius, trečiasis skirsnis)**
Daiktas: žemės sklypas Nr. 4400-4997-0689, aprašytas p. 2.1.
[registravimo pagrindas: 2019-06-06 Lietuvos Respublikos specialiųjų žemės naudojimo sąlygų įstatymas Nr. XIII-2166
2019-12-19 Lietuvos Respublikos žemės ūkio ministro įsakymas Nr. 3D-711
Plotas: 11.2806 ha
[rašas galioja: Nuo 2020-01-02
- 9.5. **Melioruotos žemės ir melioracijos statinių apsaugos zonos (VI skyrius, antrasis skirsnis)**
Daiktas: žemės sklypas Nr. 4400-4997-0689, aprašytas p. 2.1.
[registravimo pagrindas: 2019-06-06 Lietuvos Respublikos specialiųjų žemės naudojimo sąlygų įstatymas Nr. XIII-2166
2019-12-19 Lietuvos Respublikos žemės ūkio ministro įsakymas Nr. 3D-711
Plotas: 7.0659 ha
[rašas galioja: Nuo 2020-01-02

10. Daikto registravimas ir kadastro žymos:

- 10.1. **Suformuotas naujas (daikto registravimas)**
Daiktas: žemės sklypas Nr. 4400-4997-0689, aprašytas p. 2.1.
[registravimo pagrindas: 2018-02-28 Nekilnojamojo daikto kadastro duomenų byla
2018-08-22 Nacionalinės žemės tarnybos teritorinio skyriaus vedėjo sprendimas Nr. 44SK-355-(14.44.110.)
[rašas galioja: Nuo 2018-08-29
- 10.2. **Kadastrinius matavimus atliko (kadastro žyma)**
ŽYDRŪNAS KAMINSKIS
Daiktas: žemės sklypas Nr. 4400-4997-0689, aprašytas p. 2.1.
[registravimo pagrindas: 2017-06-19 Kv alifikacijos pažymėjimas Nr. 2M-M-2533
2018-02-28 Nekilnojamojo daikto kadastro duomenų byla
[rašas galioja: Nuo 2018-08-29

11. Registro pastabos ir nuorodos: [rašų nėra

12. Kita informacija: [rašų nėra

13. Informacija apie duomenų sandoriui tikslinimą: [rašų nėra

Dokumentą atspausdino

VASILIUS KONONOVAS



VALSTYBĖS ĮMONĖ REGISTRŲ CENTRAS
 Lvovo g. 25-101, 09320 Vilnius, tel. (8 5) 2688 262, el. p. info@registrucentras.lt
 Duomenys kaupiami ir saugomi Juridinių asmenų registre, kodas 124110246

NEKILNOJAMOJO TURTO REGISTRO DUOMENŲ BAZĖS IŠRAŠAS

2020-10-06 11:04:06

1. Nekilnojamojo turto registre įregistruotas turtas:

Registro Nr.: **44/2238038**
 Registro tipas: **Žemės sklypas**
 Sudarymo data: **2018-06-04**
Širvintų r. sav., Širvintų sen., Jaskaudžių k.

2. Nekilnojamieji daiktai:

2.1. **Žemės sklypas**
Širvintų r. sav., Širvintų sen., Jaskaudžių k.

Unikalus daikto numeris: **4400-4896-1751**

Žemės sklypo kadastro numeris ir kadastro vietovės

pavadinimas: **8901/0001:295 Akmenių k.v.**

Daikto pagrindinė naudojimo paskirtis: **Miškų ūkio**

Žemės sklypo naudojimo būdas: **Ūkinių miškų sklypai**

Žemės sklypo plotas: **67.2768 ha**

Žemės ūkio naudmenų plotas viso: **5.0116 ha**

iš jo: ariamos žemės plotas: **1.5620 ha**

iš jo: pievų ir natūralių ganyklų plotas: **3.4496 ha**

Miško žemės plotas: **54.5243 ha**

Kelių plotas: **0.2994 ha**

Vandens telkinių plotas: **0.0254 ha**

Kitos žemės plotas: **7.4161 ha**

Nusausintos žemės plotas: **1.1651 ha**

Žemės ūkio naudmenų našumo balas: **29.5**

Matavimų tipas: **Žemės sklypas suformuotas atliekant kadastrinius matavimus**

Indeksuota žemės sklypo vertė: **54333 Eur**

Indeksuota žemės sklypo vertė be miško: **3344 Eur**

Indeksuota miško vertė: **50989 Eur**

Indeksuota miško medynų vertė: **38750 Eur**

Žemės sklypo vertė: **17812 Eur**

Sklypo vertė be miško žemės ir medynų: **2090 Eur**

Miško žemės ir medynų vertė: **15722 Eur**

Miško medynų vertė: **8073 Eur**

Vidutinė rinkos vertė: **69550 Eur**

Vidutinės rinkos vertės nustatymo data: **2018-06-04**

Vidutinės rinkos vertės nustatymo būdas: **Masinis vertinimas**

Kadastro duomenų nustatymo data: **2017-10-26**

3. Daikto priklausiniai iš kito registro: įrašų nėra

4. Nuosavybė:

4.1.

Nuosavybės teisė

Savininkas: **LIETUVOS RESPUBLIKA, a.k. 111105555**

Daiktas: **žemės sklypas Nr. 4400-4896-1751, aprašytas p. 2.1.**

[registravimo pagrindas: **2018-06-01 Nacionalinės žemės tarnybos teritorinio skyriaus vedėjo sprendimas Nr. 44SK-234-(14.44.110.)**

[rašas galioja: **Nuo 2018-06-12**

5. Valstybės ir savivaldybių žemės patikėjimo teisė:

5.1.

Valstybinės žemės patikėjimo teisė

Patikėtinis: **Nacionalinė žemės tarnyba prie Žemės ūkio ministerijos, a.k. 188704927**

Daiktas: **žemės sklypas Nr. 4400-4896-1751, aprašytas p. 2.1.**

[registravimo pagrindas: **2018-06-01 Nacionalinės žemės tarnybos teritorinio skyriaus vedėjo sprendimas Nr. 44SK-234-(14.44.110.)**

[rašas galioja: **Nuo 2018-06-12**

6. Kitos daiktinės teisės:

6.1.

Kelio servitutas - teisė važiuoti transporto priemonėmis, naudotis pėsčiųjų taku, vartyti galvijus (tarnaujantis)

Daiktas: **žemės sklypas Nr. 4400-4896-1751, aprašytas p. 2.1.**

[registravimo pagrindas: **2018-06-01 Nacionalinės žemės tarnybos teritorinio skyriaus vedėjo sprendimas Nr. 44SK-234-(14.44.110.)**

Plotas: **0.2994 ha**

[rašas galioja: **Nuo 2018-06-12**

6.2.

Kiti servitutai (tarnaujantis)

Daiktas: **žemės sklypas Nr. 4400-4896-1751, aprašytas p. 2.1.**

[registravimo pagrindas: 2018-06-01 Nacionalinės žemės tarnybos teritorinio skyriaus vedėjo sprendimas Nr. 44SK-234-(14.44.110.)

Plotas: 0.6002 ha

[rašas galioja: Nuo 2018-06-12

7. Juridiniai faktai: įrašų nėra

8. Žymos: įrašų nėra

9. Teritorijos, kuriose taikomos specialiosios žemės naudojimo sąlygos:

9.1.

Pelkės ir šaltinynai (VI skyrius, devintasis skirsnis)

Daiktas: žemės sklypas Nr. 4400-4896-1751, aprašytas p. 2.1.

[registravimo pagrindas: 2019-06-06 Lietuvos Respublikos specialiųjų žemės naudojimo sąlygų įstatymas Nr. XIII-2166

2019-12-19 Lietuvos Respublikos žemės ūkio ministro įsakymas Nr. 3D-711

Plotas: 0.8124 ha

[rašas galioja: Nuo 2020-01-02

9.2.

Miško žemė (VI skyrius, trečiasis skirsnis)

Daiktas: žemės sklypas Nr. 4400-4896-1751, aprašytas p. 2.1.

[registravimo pagrindas: 2019-06-06 Lietuvos Respublikos specialiųjų žemės naudojimo sąlygų įstatymas Nr. XIII-2166

2019-12-19 Lietuvos Respublikos žemės ūkio ministro įsakymas Nr. 3D-711

Plotas: 54.5243 ha

[rašas galioja: Nuo 2020-01-02

9.3.

Melioruotos žemės ir melioracijos statinių apsaugos zonos (VI skyrius, antrasis skirsnis)

Daiktas: žemės sklypas Nr. 4400-4896-1751, aprašytas p. 2.1.

[registravimo pagrindas: 2019-06-06 Lietuvos Respublikos specialiųjų žemės naudojimo sąlygų įstatymas Nr. XIII-2166

2019-12-19 Lietuvos Respublikos žemės ūkio ministro įsakymas Nr. 3D-711

Plotas: 1.1651 ha

[rašas galioja: Nuo 2020-01-02

9.4.

Elektros tinklų apsaugos zonos (III skyrius, ketvirtasis skirsnis)

Daiktas: žemės sklypas Nr. 4400-4896-1751, aprašytas p. 2.1.

[registravimo pagrindas: 2019-06-06 Lietuvos Respublikos specialiųjų žemės naudojimo sąlygų įstatymas Nr. XIII-2166

2019-12-19 Lietuvos Respublikos žemės ūkio ministro įsakymas Nr. 3D-711

Plotas: 0.6002 ha

[rašas galioja: Nuo 2020-01-02

10. Daikto registravimas ir kadastro žymos:

10.1.

Suformuotas naujas (daikto registravimas)

Daiktas: žemės sklypas Nr. 4400-4896-1751, aprašytas p. 2.1.

[registravimo pagrindas: 2017-10-26 Nekilnojamojo daikto kadastro duomenų byla 2018-06-01 Nacionalinės žemės tarnybos teritorinio skyriaus vedėjo sprendimas Nr. 44SK-234-(14.44.110.)

[rašas galioja: Nuo 2018-06-04

10.2.

Kadastrinius matavimus atliko (kadastro žyma)

RAMŪNAS ČEPONIS

Daiktas: žemės sklypas Nr. 4400-4896-1751, aprašytas p. 2.1.

[registravimo pagrindas: 2011-07-19 Kvalifikacijos pažymėjimas Nr. 2M-M-1665

2017-10-26 Nekilnojamojo daikto kadastro duomenų byla

[rašas galioja: Nuo 2018-06-04

11. Registro pastabos ir nuorodos: įrašų nėra

12. Kita informacija: įrašų nėra

13. Informacija apie duomenų sandoriui tikslinimą: įrašų nėra

Dokumentą atspausdino

VASILIUS KONONOVAS



VALSTYBĖS ĮMONĖ REGISTRŲ CENTRAS
Lvovo g. 25-101, 09320 Vilnius, tel. (8 5) 2688 262, el. p. info@registrucentras.lt
Duomenys kaupiami ir saugomi Juridinių asmenų registre, kodas 124110246

NEKILNOJAMOJO TURTO REGISTRO DUOMENŲ BAZĖS IŠRAŠAS

2020-10-06 11:06:34

1. Nekilnojamojo turto registre įregistruotas turtas:

Registro Nr.: 44/2305098
Registro tipas: Žemės sklypas
Sudarymo data: 2018-11-27
Širvintų r. sav., Širvintų sen., Geceniškių vs.

2. Nekilnojamieji daiktai:

2.1. Žemės sklypas
Širvintų r. sav., Širvintų sen., Geceniškių vs.
Unikalus daikto numeris: 4400-4895-9566
Žemės sklypo kadastro numeris ir kadastro vietovės pavadinimas: 8901/0002:117 Akmenių k.v.
Daikto pagrindinė naudojimo paskirtis: Miškų ūkio
Žemės sklypo naudojimo būdas: Ūkinių miškų sklypai
Žemės sklypo plotas: 62.2142 ha
Miško žemės plotas: 51.8630 ha
Vandens telkinių plotas: 0.0170 ha
Kitos žemės plotas: 10.3342 ha
Žemės ūkio naudmenų našumo balas: 18.8
Matavimų tipas: Žemės sklypas suformuotas atliekant kadastrinius matavimus
Indeksuota žemės sklypo vertė: 66306 Eur
Indeksuota miško vertė: 66306 Eur
Indeksuota miško medynų vertė: 55392 Eur
Žemės sklypo vertė: 18361 Eur
Miško žemės ir medynų vertė: 18361 Eur
Miško medynų vertė: 11540 Eur
Vidutinė rinkos vertė: 77192 Eur
Vidutinės rinkos vertės nustatymo data: 2018-11-27
Vidutinės rinkos vertės nustatymo būdas: Masinis vertinimas
Kadastro duomenų nustatymo data: 2018-09-25

3. Daikto priklausiniai iš kito registro: įrašų nėra

4. Nuosavybė:

4.1. Nuosavybės teisė
Savininkas: LIETUVOS RESPUBLIKA, a.k. 111105555
Daiktas: žemės sklypas Nr. 4400-4895-9566, aprašytas p. 2.1.
[registravimo pagrindas: 2018-11-13 Nacionalinės žemės tarnybos teritorinio skyriaus vedėjo sprendimas Nr. 44SK-517-(14.44.110.)
2018-11-28 Nacionalinės žemės tarnybos teritorinio skyriaus vedėjo įsakymas Nr. 44V[-987-(14.44.2.)
[rašas galioja: Nuo 2018-11-30

5. Valstybės ir savivaldybių žemės patikėjimo teisė:

5.1. Valstybinės žemės patikėjimo teisė
Patikėtinis: Nacionalinė žemės tarnyba prie Žemės ūkio ministerijos, a.k. 188704927
Daiktas: žemės sklypas Nr. 4400-4895-9566, aprašytas p. 2.1.
[registravimo pagrindas: 2018-11-13 Nacionalinės žemės tarnybos teritorinio skyriaus vedėjo sprendimas Nr. 44SK-517-(14.44.110.)
2018-11-28 Nacionalinės žemės tarnybos teritorinio skyriaus vedėjo įsakymas Nr. 44V[-987-(14.44.2.)
[rašas galioja: Nuo 2018-11-30

6. Kitos daiktinės teisės:

6.1. Kiti servitutai (tarnaujantis)
Daiktas: žemės sklypas Nr. 4400-4895-9566, aprašytas p. 2.1.
[registravimo pagrindas: 2018-11-13 Nacionalinės žemės tarnybos teritorinio skyriaus vedėjo sprendimas Nr. 44SK-517-(14.44.110.)
2018-11-28 Nacionalinės žemės tarnybos teritorinio skyriaus vedėjo įsakymas Nr. 44V[-987-(14.44.2.)
Plotas: 3.2719 ha
[rašas galioja: Nuo 2018-11-30

6.2. Kelio servitutas - teisė važiuoti transporto priemonėmis, naudotis pėsčiųjų taku, vartyti galvijus (tarnaujantis)
Daiktas: žemės sklypas Nr. 4400-4895-9566, aprašytas p. 2.1.
[registravimo pagrindas: 2018-11-13 Nacionalinės žemės tarnybos teritorinio skyriaus vedėjo sprendimas Nr. 44SK-517-(14.44.110.)

2018-11-28 Nacionalinės žemės tarnybos teritorinio skyriaus vedėjo įsakymas Nr. 44VĮ-987-(14.44.2.)

Plotas: 0.209 ha

Aprašymas: S-5

[rašas galioja: Nuo 2018-11-30

6.3.

Kelio servitutas - teisė važiuoti transporto priemonėmis, naudotis pėsčiųjų taku, varyti galvijas (tarnaujantis)

Daiktas: žemės sklypas Nr. 4400-4895-9566, aprašytas p. 2.1.

[registravimo pagrindas: 2018-11-13 Nacionalinės žemės tarnybos teritorinio skyriaus vedėjo sprendimas Nr. 44SK-517-(14.44.110.)

2018-11-28 Nacionalinės žemės tarnybos teritorinio skyriaus vedėjo įsakymas Nr. 44VĮ-987-(14.44.2.)

Plotas: 0.5521 ha

Aprašymas: S-5

[rašas galioja: Nuo 2018-11-30

7. Juridiniai faktai: įrašų nėra

8. Žymos: įrašų nėra

9. Teritorijos, kuriose taikomos specialiosios žemės naudojimo sąlygos:

9.1.

Paviršinių vandens telkinių pakrantės apsaugos juostos (VI skyrius, aštuntasis skirsnis)

Daiktas: žemės sklypas Nr. 4400-4895-9566, aprašytas p. 2.1.

[registravimo pagrindas: 2019-06-06 Lietuvos Respublikos specialiujų žemės naudojimo sąlygų įstatymas Nr. XIII-2166

2019-12-19 Lietuvos Respublikos žemės ūkio ministro įsakymas Nr. 3D-711

Plotas: 0.5197 ha

[rašas galioja: Nuo 2020-01-02

9.2.

Paviršinių vandens telkinių apsaugos zonos (VI skyrius, septintasis skirsnis)

Daiktas: žemės sklypas Nr. 4400-4895-9566, aprašytas p. 2.1.

[registravimo pagrindas: 2019-06-06 Lietuvos Respublikos specialiujų žemės naudojimo sąlygų įstatymas Nr. XIII-2166

2019-12-19 Lietuvos Respublikos žemės ūkio ministro įsakymas Nr. 3D-711

Plotas: 12.6593 ha

[rašas galioja: Nuo 2020-01-02

9.3.

Paviršiniai vandens telkiniai (VI skyrius, šeštasis skirsnis)

Daiktas: žemės sklypas Nr. 4400-4895-9566, aprašytas p. 2.1.

[registravimo pagrindas: 2019-06-06 Lietuvos Respublikos specialiujų žemės naudojimo sąlygų įstatymas Nr. XIII-2166

2019-12-19 Lietuvos Respublikos žemės ūkio ministro įsakymas Nr. 3D-711

Plotas: 0.017 ha

[rašas galioja: Nuo 2020-01-02

9.4.

Miško žemė (VI skyrius, trečiasis skirsnis)

Daiktas: žemės sklypas Nr. 4400-4895-9566, aprašytas p. 2.1.

[registravimo pagrindas: 2019-06-06 Lietuvos Respublikos specialiujų žemės naudojimo sąlygų įstatymas Nr. XIII-2166

2019-12-19 Lietuvos Respublikos žemės ūkio ministro įsakymas Nr. 3D-711

Plotas: 51.863 ha

[rašas galioja: Nuo 2020-01-02

9.5.

Elektros tinklų apsaugos zonos (III skyrius, ketvirtasis skirsnis)

Daiktas: žemės sklypas Nr. 4400-4895-9566, aprašytas p. 2.1.

[registravimo pagrindas: 2019-06-06 Lietuvos Respublikos specialiujų žemės naudojimo sąlygų įstatymas Nr. XIII-2166

2019-12-19 Lietuvos Respublikos žemės ūkio ministro įsakymas Nr. 3D-711

Plotas: 3.2719 ha

[rašas galioja: Nuo 2020-01-02

9.6.

Kelių apsaugos zonos (III skyrius, antrasis skirsnis)

Daiktas: žemės sklypas Nr. 4400-4895-9566, aprašytas p. 2.1.

[registravimo pagrindas: 2019-06-06 Lietuvos Respublikos specialiujų žemės naudojimo sąlygų įstatymas Nr. XIII-2166

2019-12-19 Lietuvos Respublikos žemės ūkio ministro įsakymas Nr. 3D-711

Plotas: 1.7232 ha

[rašas galioja: Nuo 2020-01-02

10. Daikto registravimas ir kadastro žymos:

10.1.

Suformuotas naujas (daikto registravimas)

Daiktas: žemės sklypas Nr. 4400-4895-9566, aprašytas p. 2.1.

[registravimo pagrindas: 2018-09-25 Nekilnojamojo daikto kadastro duomenų byla

2018-11-13 Nacionalinės žemės tarnybos teritorinio skyriaus vedėjo sprendimas Nr. 44SK-517-(14.44.110.)

2018-11-28 Nacionalinės žemės tarnybos teritorinio skyriaus vedėjo įsakymas Nr. 44VĮ-987-(14.44.2.)

[rašas galioja: Nuo 2018-11-28

10.2.

**Kadastrinius matavimus atliko (kadastro žyma)
RAMŪNAS ČEPONIS**

Daiktas: žemės sklypas Nr. 4400-4895-9566, aprašytas p. 2.1.
[registravimo pagrindas: 2011-07-19 Kv alifikacijos pažymėjimas Nr. 2M-M-1665
2018-09-25 Nekilnojamojo daikto kadastro duomenų byla
[rašas galioja: Nuo 2018-11-27

11. Registro pastabos ir nuorodos: [rašų nėra

12. Kita informacija: [rašų nėra

13. Informacija apie duomenų sandoriui tikslinimą: [rašų nėra

Dokumentą atspausdino

VASILIUS KONONOVAS

NEKILNOJAMOJO TURTO REGISTRO DUOMENŲ BAZĖS IŠRAŠAS

2020-10-06 11:05:50

1. Nekilnojamojo turto registre įregistruotas turtas:

Registro Nr.: 44/2305127
 Registro tipas: Žemės sklypas
 Sudarymo data: 2018-11-27
 Širvintų r. sav., Širvintų sen., Motiejūnų k.

2. Nekilnojamieji daiktai:

2.1. Žemės sklypas
 Širvintų r. sav., Širvintų sen., Motiejūnų k.
 Unikalus daikto numeris: 4400-4946-6422
 Žemės sklypo kadastro numeris ir kadastro vietovės pavadinimas: 8901/0002:121 Akmenių k.v.
 Daikto pagrindinė naudojimo paskirtis: Miškų ūkio
 Žemės sklypo naudojimo būdas: Ūkinių miškų sklypai
 Žemės sklypo plotas: 17.1880 ha
 Miško žemės plotas: 17.1880 ha
 Žemės ūkio naudmenų našumo balas: 33.3
 Matavimų tipas: Žemės sklypas suformuotas atliekant kadastrinius matavimus
 Indeksuota žemės sklypo vertė: 184117 Eur
 Indeksuota miško vertė: 184117 Eur
 Indeksuota miško medynų vertė: 180278 Eur
 Žemės sklypo vertė: 39957 Eur
 Miško žemės ir medynų vertė: 39957 Eur
 Miško medynų vertė: 37558 Eur
 Vidutinė rinkos vertė: 186068 Eur
 Vidutinės rinkos vertės nustatymo data: 2018-11-27
 Vidutinės rinkos vertės nustatymo būdas: Masinis vertinimas
 Kadastro duomenų nustatymo data: 2018-02-27

3. Daikto priklausiniai iš kito registro: įrašų nėra

4. Nuosavybė:

4.1. Nuosavybės teisė
 Savininkas: LIETUVOS RESPUBLIKA, a.k. 111105555
 Daiktas: žemės sklypas Nr. 4400-4946-6422, aprašytas p. 2.1.
 Įregistravimo pagrindas: 2018-11-13 Nacionalinės žemės tarnybos teritorinio skyriaus v edėjo sprendimas Nr. 44SK-520-(14.44.110.)
 Įrašas galioja: Nuo 2018-11-30

5. Valstybės ir savivaldybių žemės patikėjimo teisė:

5.1. Valstybinės žemės patikėjimo teisė
 Patikėtinis: Nacionalinė žemės tarnyba prie Žemės ūkio ministerijos, a.k. 188704927
 Daiktas: žemės sklypas Nr. 4400-4946-6422, aprašytas p. 2.1.
 Įregistravimo pagrindas: 2018-11-13 Nacionalinės žemės tarnybos teritorinio skyriaus v edėjo sprendimas Nr. 44SK-520-(14.44.110.)
 Įrašas galioja: Nuo 2018-11-30

6. Kitos daiktinės teisės : įrašų nėra

7. Juridiniai faktai: įrašų nėra

8. Žymos: įrašų nėra

9. Teritorijos, kuriose taikomos specialiosios žemės naudojimo sąlygos:

9.1. Miško žemė (VI skyrius, trečiasis skirsnis)
 Daiktas: žemės sklypas Nr. 4400-4946-6422, aprašytas p. 2.1.
 Įregistravimo pagrindas: 2019-06-06 Lietuvos Respublikos specialiųjų žemės naudojimo sąlygų įstatymas Nr. XIII-2166
 2019-12-19 Lietuvos Respublikos žemės ūkio ministro įsakymas Nr. 3D-711
 Plotas: 17.188 ha
 Įrašas galioja: Nuo 2020-01-02

10. Daikto registravimas ir kadastro žymos:

10.1. Suformuotas naujas (daikto registravimas)
 Daiktas: žemės sklypas Nr. 4400-4946-6422, aprašytas p. 2.1.
 Įregistravimo pagrindas: 2018-02-27 Nekilnojamojo daikto kadastro duomenų byla

2018-11-13 Nacionalinės žemės tarnybos teritorinio skyriaus vedėjo
sprendimas Nr. 44SK-520-(14.44.110.)

[rašas galioja: Nuo 2018-11-27

10.2.

Kadastrinius matavimus atliko (kadastro žyma)
ŽYDRŪNAS KAMINSKIS

Daiktas: žemės sklypas Nr. 4400-4946-6422, aprašytas p. 2.1.

[registravimo pagrindas: 2017-06-19 Kvalifikacijos pažymėjimas Nr. 2M-M-2533

2018-02-27 Nekilnojamojo daikto kadastro duomenų byla

[rašas galioja: Nuo 2018-11-27

11. Registro pastabos ir nuorodos: [rašų nėra

12. Kita informacija: [rašų nėra

13. Informacija apie duomenų sandoriui tikslinimą: [rašų nėra

Dokumentą atspausdino

VASILIUS KONONOVAS



VALSTYBĖS ĮMONĖ REGISTRŲ CENTRAS
Lvovo g. 25-101, 09320 Vilnius, tel. (8 5) 2688 262, el. p. info@registrucentras.lt
Duomenys kaupiami ir saugomi Juridinių asmenų registre, kodas 124110246

NEKILNOJAMOJO TURTO REGISTRO DUOMENŲ BAZĖS IŠRAŠAS

2020-10-06 11:07:25

1. Nekilnojamojo turto registre įregistruotas turtas:

Registro Nr.: 44/2308264
Registro tipas: Žemės sklypas
Sudarymo data: 2018-12-07
Širvintų r. sav., Širvintų sen., Senujų Viesų k.

2. Nekilnojamieji daiktai:

2.1. Žemės sklypas
Širvintų r. sav., Širvintų sen., Senujų Viesų k.
Unikalus daikto numeris: 4400-5100-7986

Žemės sklypo kadastro numeris ir kadastro vietovės

pavadinimas: 8901/0002:123 Akmenių k.v.

Daikto pagrindinė naudojimo paskirtis: Miškų ūkio

Žemės sklypo naudojimo būdas: Ūkinių miškų sklypai

Žemės sklypo plotas: 10.4897 ha

Miško žemės plotas: 10.3319 ha

Kitos žemės plotas: 0.1578 ha

Žemės ūkio naudmenų našumo balas: 33.1

Matavimų tipas: Žemės sklypas suformuotas atliekant kadastrinius matavimus

Indeksuota žemės sklypo vertė: 89034 Eur

Indeksuota žemės sklypo vertė be miško: 3 Eur

Indeksuota miško vertė: 89030 Eur

Indeksuota miško medynų vertė: 86808 Eur

Žemės sklypo vertė: 19476 Eur

Sklypo vertė be miško žemės ir medynų: 2 Eur

Miško žemės ir medynų vertė: 19474 Eur

Miško medynų vertė: 18085 Eur

Vidutinė rinkos vertė: 91158 Eur

Vidutinės rinkos vertės nustatymo data: 2018-12-07

Vidutinės rinkos vertės nustatymo būdas: Masinis vertinimas

Kadastro duomenų nustatymo data: 2018-09-27

3. Daikto priklausiniai iš kito registro: įrašų nėra

4. Nuosavybė:

4.1.

Nuosavybės teisė

Savininkas: LIETUVOS RESPUBLIKA, a.k. 111105555

Daiktas: žemės sklypas Nr. 4400-5100-7986, aprašytas p. 2.1.

[registravimo pagrindas: 2018-12-05 Nacionalinės žemės tarnybos teritorinio skyriaus vedėjo sprendimas Nr. 44SK-575-(14.44.110.)

[rašas galioja: Nuo 2018-12-12

5. Valstybės ir savivaldybių žemės patikėjimo teisė:

5.1.

Valstybinės žemės patikėjimo teisė

Patikėtinis: Nacionalinė žemės tarnyba prie Žemės ūkio ministerijos, a.k. 188704927

Daiktas: žemės sklypas Nr. 4400-5100-7986, aprašytas p. 2.1.

[registravimo pagrindas: 2018-12-05 Nacionalinės žemės tarnybos teritorinio skyriaus vedėjo sprendimas Nr. 44SK-575-(14.44.110.)

[rašas galioja: Nuo 2018-12-12

6. Kitos daiktinės teisės :

6.1.

Kelio servitutas - teisė važiuoti transporto priemonėmis, naudotis pėsčiųjų taku, v aryti galvijus (tarnaujantis)

Daiktas: žemės sklypas Nr. 4400-5100-7986, aprašytas p. 2.1.

[registravimo pagrindas: 2018-12-05 Nacionalinės žemės tarnybos teritorinio skyriaus vedėjo sprendimas Nr. 44SK-575-(14.44.110.)

Plotas: 0.0467 ha

[rašas galioja: Nuo 2018-12-12

7. Juridiniai faktai: įrašų nėra

8. Žymos: įrašų nėra

9. Teritorijos, kuriose taikomos specialiosios žemės naudojimo sąlygos:

9.1.

Miško žemė (VI skyrius, trečiasis skirsnis)

Daiktas: žemės sklypas Nr. 4400-5100-7986, aprašytas p. 2.1.

[registravimo pagrindas: 2019-06-06 Lietuvos Respublikos specialiųjų žemės naudojimo sąlygų įstatymas Nr. XIII-2166
2019-12-19 Lietuvos Respublikos žemės ūkio ministro įsakymas Nr. 3D-711
Plotas: 10.3319 ha
[rašas galioja: Nuo 2020-01-02

10. Daikto registravimas ir kadastro žymos:

10.1.

Suformuotas naujas (daikto registravimas)

Daiktas: žemės sklypas Nr. 4400-5100-7986, aprašytas p. 2.1.

[registravimo pagrindas: 2018-09-27 Nekilnojamojo daikto kadastro duomenų byla
2018-12-05 Nacionalinės žemės tarnybos teritorinio skyriaus vedėjo
sprendimas Nr. 44SK-575-(14.44.110.)

[rašas galioja: Nuo 2018-12-07

10.2.

Kadastrinius matavimus atliko (kadastro žyma)**ŽYDRŪNAS KAMINSKIS**

Daiktas: žemės sklypas Nr. 4400-5100-7986, aprašytas p. 2.1.

[registravimo pagrindas: 2017-06-19 Kvalifikacijos pažymėjimas Nr. 2M-M-2533
2018-09-27 Nekilnojamojo daikto kadastro duomenų byla

[rašas galioja: Nuo 2018-12-07

11. Registro pastabos ir nuorodos: [rašų nėra**12. Kita informacija:** [rašų nėra**13. Informacija apie duomenų sandoriui tikslinimą:** [rašų nėra

Dokumentą atspausdino

VASILIUS KONONOVAS



VALSTYBĖS ĮMONĖ REGISTRŲ CENTRAS
 Lvovo g. 25-101, 09320 Vilnius, tel. (8 5) 2688 262, el. p. info@registrucentras.lt
 Duomenys kaupiami ir saugomi Juridinių asmenų registre, kodas 124110246

NEKILNOJAMOJO TURTO REGISTRO DUOMENŲ BAZĖS IŠRAŠAS

2020-10-06 11:08:40

1. Nekilnojamojo turto registre įregistruotas turtas:

Registro Nr.: **44/2240287**
 Registro tipas: **Žemės sklypas**
 Sudarymo data: **2018-06-14**
Širvintų r. sav., Zibalų sen., Šventakalnio k.

2. Nekilnojamieji daiktai:

2.1. **Žemės sklypas**
Širvintų r. sav., Zibalų sen., Šventakalnio k.

Unikalus daikto numeris: **4400-5036-3778**

Žemės sklypo kadastro numeris ir kadastro vietovės

pavadinimas: **8932/0001:444 Kiauklių k.v.**

Daikto pagrindinė naudojimo paskirtis: **Miškų ūkio**

Žemės sklypo naudojimo būdas: **Ūkinių miškų sklypai**

Žemės sklypo plotas: **4.7014 ha**

Miško žemės plotas: **2.5172 ha**

Kitos žemės plotas: **2.1842 ha**

Žemės ūkio naudmenų našumo balas: **33.1**

Matavimų tipas: **Žemės sklypas suformuotas atliekant kadastrinius matavimus**

Indeksuota žemės sklypo vertė: **4162 Eur**

Indeksuota žemės sklypo vertė be miško: **48 Eur**

Indeksuota miško vertė: **4114 Eur**

Indeksuota miško medynų vertė: **3566 Eur**

Žemės sklypo vertė: **1115 Eur**

Sklypo vertė be miško žemės ir medynų: **30 Eur**

Miško žemės ir medynų vertė: **1085 Eur**

Miško medynų vertė: **743 Eur**

Vidutinė rinkos vertė: **7196 Eur**

Vidutinės rinkos vertės nustatymo data: **2018-06-14**

Vidutinės rinkos vertės nustatymo būdas: **Masinis vertinimas**

Kadastro duomenų nustatymo data: **2018-03-19**

3. Daikto priklausiniai iš kito registro: įrašų nėra

4. Nuosavybė:

4.1.

Nuosavybės teisė

Savininkas: **LIETUVOS RESPUBLIKA, a.k. 111105555**

Daiktas: **žemės sklypas Nr. 4400-5036-3778, aprašytas p. 2.1.**

[registravimo pagrindas: **2018-06-07 Nacionalinės žemės tarnybos teritorinio skyriaus vedėjo sprendimas Nr. 44SK-257-(14.44.110.)**

[rašas galioja: **Nuo 2018-06-20**

5. Valstybės ir savivaldybių žemės patikėjimo teisė:

5.1.

Valstybinės žemės patikėjimo teisė

Patikėtinis: **Nacionalinė žemės tarnyba prie Žemės ūkio ministerijos, a.k. 188704927**

Daiktas: **žemės sklypas Nr. 4400-5036-3778, aprašytas p. 2.1.**

[registravimo pagrindas: **2018-06-07 Nacionalinės žemės tarnybos teritorinio skyriaus vedėjo sprendimas Nr. 44SK-257-(14.44.110.)**

[rašas galioja: **Nuo 2018-06-20**

6. Kitos daiktinės teisės : įrašų nėra

7. Juridiniai faktai: įrašų nėra

8. Žymos: įrašų nėra

9. Teritorijos, kuriose taikomos specialiosios žemės naudojimo sąlygos:

9.1.

Miško žemė (VI skyrius, trečiasis skirsnis)

Daiktas: **žemės sklypas Nr. 4400-5036-3778, aprašytas p. 2.1.**

[registravimo pagrindas: **2019-06-06 Lietuvos Respublikos specialiųjų žemės naudojimo sąlygų įstatymas Nr. XIII-2166**

2019-12-19 Lietuvos Respublikos žemės ūkio ministro įsakymas Nr. 3D-711

Plotas: **2.5172 ha**

[rašas galioja: **Nuo 2020-01-02**

10. Daikto registravimas ir kadastro žymos:

10.1.

Suformuotas naujas (daikto registravimas)

Daiktas: žemės sklypas Nr. 4400-5036-3778, aprašytas p. 2.1.
[registravimo pagrindas: 2018-03-26 Nekilnojamojo daikto kadastro duomenų byla
2018-06-07 Nacionalinės žemės tarnybos teritorinio skyriaus vedėjo
sprendimas Nr. 44SK-257-(14.44.110.)
[rašas galioja: Nuo 2018-06-14

10.2.

**Kadastrinius matavimus atliko (kadastro žyma)
ŽYDRŪNAS KAMINSKIS**

Daiktas: žemės sklypas Nr. 4400-5036-3778, aprašytas p. 2.1.
[registravimo pagrindas: 2017-06-19 Kvalifikacijos pažymėjimas Nr. 2M-M-2533
2018-03-26 Nekilnojamojo daikto kadastro duomenų byla
[rašas galioja: Nuo 2018-06-14

11. Registro pastabos ir nuorodos: [rašų nėra]

12. Kita informacija: [rašų nėra]

13. Informacija apie duomenų sandoriui tikslinimą: [rašų nėra]

Dokumentą atspausdino

VASILIUS KONONOVAS



VALSTYBĖS ĮMONĖ REGISTRŲ CENTRAS
 Lvovo g. 25-101, 09320 Vilnius, tel. (8 5) 2688 262, el. p. info@registrucentras.lt
 Duomenys kaupiami ir saugomi Juridinių asmenų registre, kodas 124110246

NEKILNOJAMOJO TURTO REGISTRO DUOMENŲ BAZĖS IŠRAŠAS

2020-10-06 11:02:06

1. Nekilnojamojo turto registre įregistruotas turtas:

Registro Nr.: 44/2233532
 Registro tipas: Žemės sklypas
 Sudarymo data: 2018-05-16
 Širvintų r. sav., Čiobiškio sen., Padvarių k.

2. Nekilnojamieji daiktai:

2.1. Žemės sklypas
 Širvintų r. sav., Čiobiškio sen., Padvarių k.
 Unikalus daikto numeris: 4400-4968-6444
 Žemės sklypo kadastro numeris ir kadastro vietovės
 pavadinimas: 8972/0003:340 Virvyčių k.v.
 Daikto pagrindinė naudojimo paskirtis: Miškų ūkio
 Žemės sklypo naudojimo būdas: Ekosistemų apsaugos miškų sklypai
 Žemės sklypo plotas: 26.5233 ha
 Miško žemės plotas: 23.0833 ha
 Kitos žemės plotas: 3.4400 ha
 Žemės ūkio naudmenų našumo balas: 33.1
 Matavimų tipas: Žemės sklypas suformuotas atliekant kadastrinius matavimus
 Indeksuota žemės sklypo vertė: 79158 Eur
 Indeksuota miško vertė: 79158 Eur
 Indeksuota miško medynų vertė: 74765 Eur
 Žemės sklypo vertė: 18322 Eur
 Miško žemės ir medynų vertė: 18322 Eur
 Miško medynų vertė: 15576 Eur
 Vidutinė rinkos vertė: 87265 Eur
 Vidutinės rinkos vertės nustatymo data: 2018-05-16
 Vidutinės rinkos vertės nustatymo būdas: Masinis vertinimas
 Kadastro duomenų nustatymo data: 2017-12-04

3. Daikto priklausiniai iš kito registro: įrašų nėra

4. Nuosavybė:

4.1. Nuosavybės teisė
 Savininkas: LIETUVOS RESPUBLIKA, a.k. 111105555
 Daiktas: žemės sklypas Nr. 4400-4968-6444, aprašytas p. 2.1.
 Įregistravimo pagrindas: 2018-05-14 Nacionalinės žemės tarnybos teritorinio žemėtvarkos skyriaus
 vedėjo sprendimas Nr. 44SK-208-(14.44.110.)
 Įrašas galioja: Nuo 2018-05-23

5. Valstybės ir savivaldybių žemės patikėjimo teisė:

5.1. Valstybinės žemės patikėjimo teisė
 Patikėtinis: Nacionalinė žemės tarnyba prie Žemės ūkio ministerijos, a.k. 188704927
 Daiktas: žemės sklypas Nr. 4400-4968-6444, aprašytas p. 2.1.
 Įregistravimo pagrindas: 2018-05-14 Nacionalinės žemės tarnybos teritorinio žemėtvarkos skyriaus
 vedėjo sprendimas Nr. 44SK-208-(14.44.110.)
 Įrašas galioja: Nuo 2018-05-23

6. Kitos daiktinės teisės:

6.1. Kiti servitutai (tarnaujantis)
 Daiktas: žemės sklypas Nr. 4400-4968-6444, aprašytas p. 2.1.
 Įregistravimo pagrindas: 2018-05-14 Nacionalinės žemės tarnybos teritorinio žemėtvarkos skyriaus
 vedėjo sprendimas Nr. 44SK-208-(14.44.110.)
 Plotas: 0.0092 ha
 Aprašymas: S1
 Įrašas galioja: Nuo 2018-05-23

7. Juridiniai faktai: įrašų nėra

8. Žymos: įrašų nėra

9. Teritorijos, kuriose taikomos specialiosios žemės naudojimo sąlygos:

9.1. Paviršinių vandens telkinių pakrantės apsaugos juostos (VI skyrius,
 aštuntasis skirsnis)
 Daiktas: žemės sklypas Nr. 4400-4968-6444, aprašytas p. 2.1.
 Įregistravimo pagrindas: 2019-06-06 Lietuvos Respublikos specialiujų žemės naudojimo sąlygų

- įstatymas Nr. XIII-2166**
2019-12-19 Lietuvos Respublikos žemės ūkio ministro įsakymas Nr. 3D-711
Plotas: 1.3754 ha
[rašas galioja: Nuo 2020-01-02
- 9.2. **Paviršinių vandens telkinių apsaugos zonos (VI skyrius, septintasis skirsnis)**
Daiktas: žemės sklypas Nr. 4400-4968-6444, aprašytas p. 2.1.
[registravimo pagrindas: 2019-06-06 Lietuvos Respublikos specialiųjų žemės naudojimo sąlygų įstatymas Nr. XIII-2166
2019-12-19 Lietuvos Respublikos žemės ūkio ministro įsakymas Nr. 3D-711
Plotas: 18.0457 ha
[rašas galioja: Nuo 2020-01-02
- 9.3. **Kraštovaizdžio draustiniai (V skyrius, dvidešimt antrasis skirsnis)**
Daiktas: žemės sklypas Nr. 4400-4968-6444, aprašytas p. 2.1.
[registravimo pagrindas: 2019-06-06 Lietuvos Respublikos specialiųjų žemės naudojimo sąlygų įstatymas Nr. XIII-2166
2019-12-19 Lietuvos Respublikos žemės ūkio ministro įsakymas Nr. 3D-711
Plotas: 26.5233 ha
[rašas galioja: Nuo 2020-01-02
- 9.4. **Gamtiniai ir kompleksiniai draustiniai (V skyrius, aštuntasis skirsnis)**
Daiktas: žemės sklypas Nr. 4400-4968-6444, aprašytas p. 2.1.
[registravimo pagrindas: 2019-06-06 Lietuvos Respublikos specialiųjų žemės naudojimo sąlygų įstatymas Nr. XIII-2166
2019-12-19 Lietuvos Respublikos žemės ūkio ministro įsakymas Nr. 3D-711
Plotas: 26.5233 ha
[rašas galioja: Nuo 2020-01-02
- 9.5. **Miško žemė (VI skyrius, trečiasis skirsnis)**
Daiktas: žemės sklypas Nr. 4400-4968-6444, aprašytas p. 2.1.
[registravimo pagrindas: 2019-06-06 Lietuvos Respublikos specialiųjų žemės naudojimo sąlygų įstatymas Nr. XIII-2166
2019-12-19 Lietuvos Respublikos žemės ūkio ministro įsakymas Nr. 3D-711
Plotas: 23.0833 ha
[rašas galioja: Nuo 2020-01-02
- 9.6. **Kultūros paveldo objektų ir vietovių teritorijos, jų apsaugos zonos (V skyrius, pirmasis skirsnis)**
Daiktas: žemės sklypas Nr. 4400-4968-6444, aprašytas p. 2.1.
[registravimo pagrindas: 2019-06-06 Lietuvos Respublikos specialiųjų žemės naudojimo sąlygų įstatymas Nr. XIII-2166
2019-12-19 Lietuvos Respublikos žemės ūkio ministro įsakymas Nr. 3D-711
Plotas: 26.5233 ha
[rašas galioja: Nuo 2020-01-02
- 9.7. **Elektros tinklų apsaugos zonos (III skyrius, ketvirtasis skirsnis)**
Daiktas: žemės sklypas Nr. 4400-4968-6444, aprašytas p. 2.1.
[registravimo pagrindas: 2019-06-06 Lietuvos Respublikos specialiųjų žemės naudojimo sąlygų įstatymas Nr. XIII-2166
2019-12-19 Lietuvos Respublikos žemės ūkio ministro įsakymas Nr. 3D-711
Plotas: 0.0092 ha
[rašas galioja: Nuo 2020-01-02
- 9.8. **Kelių apsaugos zonos (III skyrius, antrasis skirsnis)**
Daiktas: žemės sklypas Nr. 4400-4968-6444, aprašytas p. 2.1.
[registravimo pagrindas: 2019-06-06 Lietuvos Respublikos specialiųjų žemės naudojimo sąlygų įstatymas Nr. XIII-2166
2019-12-19 Lietuvos Respublikos žemės ūkio ministro įsakymas Nr. 3D-711
Plotas: 0.0564 ha
[rašas galioja: Nuo 2020-01-02
10. **Daikto registravimas ir kadastro žymos:**
- 10.1. **Suformuotas naujas (daikto registravimas)**
Daiktas: žemės sklypas Nr. 4400-4968-6444, aprašytas p. 2.1.
[registravimo pagrindas: 2018-03-20 Nekilnojamojo daikto kadastro duomenų byla
2018-05-14 Nacionalinės žemės tarnybos teritorinio žemėtvarkos skyriaus vedėjo sprendimas Nr. 44SK-208-(14.44.110.)
[rašas galioja: Nuo 2018-05-16
- 10.2. **Kadastrinius matavimus atliko (kadastro žyma)**
TADAS MAJAUSKAS
Daiktas: žemės sklypas Nr. 4400-4968-6444, aprašytas p. 2.1.
[registravimo pagrindas: 2015-06-25 Kvalifikacijos pažymėjimas Nr. 2M-M-2281
2018-03-20 Nekilnojamojo daikto kadastro duomenų byla
[rašas galioja: Nuo 2018-05-16

11. **Registro pastabos ir nuorodos:** [rašų nėra

12. **Kita informacija:** [rašų nėra

13. Informacija apie duomenų sandoriui tikslinimą: įrašų nėra

Dokumentą atspausdino

VASILIUS KONONOVAS



VALSTYBĖS ĮMONĖ REGISTRŲ CENTRAS
 Lvovo g. 25-101, 09320 Vilnius, tel. (8 5) 2688 262, el. p. info@registrucentras.lt
 Duomenys kaupiami ir saugomi Juridinių asmenų registre, kodas 124110246

NEKILNOJAMOJO TURTO REGISTRO DUOMENŲ BAZĖS IŠRAŠAS

2020-10-06 10:59:29

1. Nekilnojamojo turto registre įregistruotas turtas:

Registro Nr.: 44/2233541
 Registro tipas: Žemės sklypas
 Sudarymo data: 2018-05-16
 Širvintų r. sav., Musninkų sen., Liuliškių k.

2. Nekilnojamieji daiktai:

2.1. Žemės sklypas
 Širvintų r. sav., Musninkų sen., Liuliškių k.
 Unikalus daikto numeris: 4400-4982-1276
 Žemės sklypo kadastro numeris ir kadastro vietovės pavadinimas: 8972/0002:436 Virvyčių k.v.
 Daikto pagrindinė naudojimo paskirtis: Miškų ūkio
 Žemės sklypo naudojimo būdas: Ūkinių miškų sklypai
 Žemės sklypo plotas: 0.8785 ha
 Miško žemės plotas: 0.8785 ha
 Matavimų tipas: Žemės sklypas suformuotas atliekant kadastrinius matavimus
 Indeksuota žemės sklypo vertė: 2181 Eur
 Indeksuota miško vertė: 2181 Eur
 Indeksuota miško medynų vertė: 2011 Eur
 Žemės sklypo vertė: 525 Eur
 Miško žemės ir medynų vertė: 525 Eur
 Miško medynų vertė: 419 Eur
 Vidutinė rinkos vertė: 2362 Eur
 Vidutinės rinkos vertės nustatymo data: 2018-05-16
 Vidutinės rinkos vertės nustatymo būdas: Masinis vertinimas
 Kadastro duomenų nustatymo data: 2018-01-26

3. Daikto priklausiniai iš kito registro: [rašų nėra]

4. Nuosavybė:

4.1. Nuosavybės teisė
 Savininkas: LIETUVOS RESPUBLIKA, a.k. 111105555
 Daiktas: žemės sklypas Nr. 4400-4982-1276, aprašytas p. 2.1.
 [registravimo pagrindas: 2018-05-10 Nacionalinės žemės tarnybos teritorinio skyriaus vedėjo sprendimas Nr. 44SK-204-(14.44.110.)
 [rašas galioja: Nuo 2018-05-23

5. Valstybės ir savivaldybių žemės patikėjimo teisė:

5.1. Valstybinės žemės patikėjimo teisė
 Patikėtinis: Nacionalinė žemės tarnyba prie Žemės ūkio ministerijos, a.k. 188704927
 Daiktas: žemės sklypas Nr. 4400-4982-1276, aprašytas p. 2.1.
 [registravimo pagrindas: 2018-05-10 Nacionalinės žemės tarnybos teritorinio skyriaus vedėjo sprendimas Nr. 44SK-204-(14.44.110.)
 [rašas galioja: Nuo 2018-05-23

6. Kitos daiktinės teisės : [rašų nėra]

7. Juridiniai faktai: [rašų nėra]

8. Žymos: [rašų nėra]

9. Teritorijos, kuriose taikomos specialiosios žemės naudojimo sąlygos:

9.1. Miško žemė (VI skyrius, trečiasis skirsnis)
 Daiktas: žemės sklypas Nr. 4400-4982-1276, aprašytas p. 2.1.
 [registravimo pagrindas: 2019-06-06 Lietuvos Respublikos specialiųjų žemės naudojimo sąlygų įstatymas Nr. XIII-2166
 2019-12-19 Lietuvos Respublikos žemės ūkio ministro įsakymas Nr. 3D-711
 Plotas: 0.8785 ha
 [rašas galioja: Nuo 2020-01-02

10. Daikto registravimas ir kadastro žymos:

10.1. Suformuotas naujas (daikto registravimas)
 Daiktas: žemės sklypas Nr. 4400-4982-1276, aprašytas p. 2.1.
 [registravimo pagrindas: 2018-03-30 Nekilnojamojo daikto kadastro duomenų byla
 2018-05-10 Nacionalinės žemės tarnybos teritorinio skyriaus vedėjo

sprendimas Nr. 44SK-204-(14.44.110.)

[rašas galioja: **Nuo 2018-05-16**

10.2.

Kadastrinius matavimus atliko (kadastro žyma)

TADAS MAJAUSKAS

Daiktas: žemės sklypas Nr. 4400-4982-1276, aprašytas p. 2.1.

[registravimo pagrindas: 2015-06-25 Kvalifikacijos pažymėjimas Nr. 2M-M-2281

2018-03-30 Nekilnojamojo daikto kadastro duomenų byla

[rašas galioja: **Nuo 2018-05-16**

11. Registro pastabos ir nuorodos: [rašų nėra

12. Kita informacija: [rašų nėra

13. Informacija apie duomenų sandoriui tikslinimą: [rašų nėra

Dokumentą atspausdino

VASILIUS KONONOVAS



NEKILNOJAMOJO TURTO REGISTRO DUOMENŲ BAZĖS IŠRAŠAS

2020-10-06 10:56:55

1. Nekilnojamojo turto registre įregistruotas turtas:

Registro Nr.: 44/2233907
Registro tipas: Žemės sklypas
Sudarymo data: 2018-05-16
Širvintų r. sav., Musninkų sen., Liuliškių k.

2. Nekilnojamieji daiktai:

2.1. Žemės sklypas
Širvintų r. sav., Musninkų sen., Liuliškių k.
Unikalus daikto numeris: 4400-4911-4527
Žemės sklypo kadastro numeris ir kadastro vietovės pavadinimas: 8972/0002:437 Virvyčių k.v.
Daikto pagrindinė naudojimo paskirtis: Miškų ūkio
Žemės sklypo naudojimo būdas: Ūkinių miškų sklypai
Žemės sklypo plotas: 4.6702 ha
Miško žemės plotas: 4.5614 ha
Vandens telkinių plotas: 0.1088 ha
Matavimų tipas: Žemės sklypas suformuotas atliekant kadastrinius matavimus
Indeksuota žemės sklypo vertė: 12778 Eur
Indeksuota miško vertė: 12778 Eur
Indeksuota miško medynų vertė: 11866 Eur
Žemės sklypo vertė: 3042 Eur
Miško žemės ir medynų vertė: 3042 Eur
Miško medynų vertė: 2472 Eur
Vidutinė rinkos vertė: 13746 Eur
Vidutinės rinkos vertės nustatymo data: 2018-05-16
Vidutinės rinkos vertės nustatymo būdas: Masinis vertinimas
Kadastro duomenų nustatymo data: 2017-12-06

3. Daikto priklausiniai iš kito registro: įrašų nėra

4. Nuosavybė:

4.1. Nuosavybės teisė
Savininkas: LIETUVOS RESPUBLIKA, a.k. 111105555
Daiktas: žemės sklypas Nr. 4400-4911-4527, aprašytas p. 2.1.
[registravimo pagrindas: 2018-05-14 Nacionalinės žemės tarnybos teritorinio skyriaus vedėjo sprendimas Nr. 44SK-206-(14.44.110.)
[rašas galioja: Nuo 2018-05-23

5. Valstybės ir savivaldybių žemės patikėjimo teisė:

5.1. Valstybinės žemės patikėjimo teisė
Patikėtinis: Nacionalinė žemės tarnyba prie Žemės ūkio ministerijos, a.k. 188704927
Daiktas: žemės sklypas Nr. 4400-4911-4527, aprašytas p. 2.1.
[registravimo pagrindas: 2018-05-14 Nacionalinės žemės tarnybos teritorinio skyriaus vedėjo sprendimas Nr. 44SK-206-(14.44.110.)
[rašas galioja: Nuo 2018-05-23

6. Kitos daiktinės teisės : įrašų nėra

7. Juridiniai faktai: įrašų nėra

8. Žymos: įrašų nėra

9. Teritorijos, kuriose taikomos specialiosios žemės naudojimo sąlygos:

9.1. Miško žemė (VI skyrius, trečiasis skirsnis)
Daiktas: žemės sklypas Nr. 4400-4911-4527, aprašytas p. 2.1.
[registravimo pagrindas: 2019-06-06 Lietuvos Respublikos specialiųjų žemės naudojimo sąlygų įstatymas Nr. XIII-2166
2019-12-19 Lietuvos Respublikos žemės ūkio ministro įsakymas Nr. 3D-711
Plotas: 4.5614 ha
[rašas galioja: Nuo 2020-01-02

10. Daikto registravimas ir kadastro žymos:

10.1. Suformuotas naujas (daikto registravimas)
Daiktas: žemės sklypas Nr. 4400-4911-4527, aprašytas p. 2.1.
[registravimo pagrindas: 2017-12-06 Nekilnojamojo daikto kadastro duomenų byla

2018-05-14 Nacionalinės žemės tarnybos teritorinio skyriaus vedėjo
sprendimas Nr. 44SK-206-(14.44.110.)

[rašas galioja: Nuo 2018-05-16

10.2.

Kadastrinius matavimus atliko (kadastro žyma)
TADAS MAJAUSKAS

Daiktas: žemės sklypas Nr. 4400-4911-4527, aprašytas p. 2.1.

[registravimo pagrindas: 2015-06-25 Kv alifikacijos pažymėjimas Nr. 2M-M-2281
2017-12-06 Nekilnojamojo daikto kadastro duomenų byla

[rašas galioja: Nuo 2018-05-16

11. Registro pastabos ir nuorodos: įrašų nėra

12. Kita informacija: įrašų nėra

13. Informacija apie duomenų sandoriui tikslinimą: įrašų nėra

Dokumentą atspausdino

VASILIUS KONONOVAS



VALSTYBĖS ĮMONĖ REGISTRŲ CENTRAS
Lvovo g. 25-101, 09320 Vilnius, tel. (8 5) 2688 262, el. p. info@registrucentras.lt
Duomenys kaupiami ir saugomi Juridinių asmenų registre, kodas 124110246

NEKILNOJAMOJO TURTO REGISTRO DUOMENŲ BAZĖS IŠRAŠAS

2020-10-06 10:55:00

1. Nekilnojamojo turto registre įregistruotas turtas:

Registro Nr.: 44/2234305
Registro tipas: Žemės sklypas
Sudarymo data: 2018-05-17
Širvintų r. sav., Musninkų sen., Liuliškių k.

2. Nekilnojamieji daiktai:

2.1. Žemės sklypas
Širvintų r. sav., Musninkų sen., Liuliškių k.
Unikalus daikto numeris: 4400-5000-2483
Žemės sklypo kadastro numeris ir kadastro vietovės pavadinimas: 8972/0002:438 Virvyčių k.v.
Daikto pagrindinė naudojimo paskirtis: Miškų ūkio
Žemės sklypo naudojimo būdas: Ūkinių miškų sklypai
Žemės sklypo plotas: 1.4793 ha
Miško žemės plotas: 1.4793 ha
Žemės ūkio naudmenų našumo balas: 33.1
Matavimų tipas: Žemės sklypas suformuotas atliekant kadastrinius matavimus
Indeksuota žemės sklypo vertė: 2928 Eur
Indeksuota miško vertė: 2928 Eur
Indeksuota miško medynų vertė: 2606 Eur
Žemės sklypo vertė: 744 Eur
Miško žemės ir medynų vertė: 744 Eur
Miško medynų vertė: 543 Eur
Vidutinė rinkos vertė: 3189 Eur
Vidutinės rinkos vertės nustatymo data: 2018-05-17
Vidutinės rinkos vertės nustatymo būdas: Masinis vertinimas
Kadastro duomenų nustatymo data: 2017-12-11

3. Daikto priklausiniai iš kito registro: įrašų nėra

4. Nuosavybė:

4.1. Nuosavybės teisė
Savininkas: LIETUVOS RESPUBLIKA, a.k. 111105555
Daiktas: žemės sklypas Nr. 4400-5000-2483, aprašytas p. 2.1.
Įregistravimo pagrindas: 2018-05-14 Nacionalinės žemės tarnybos teritorinio žemėtvarkos skyriaus vedėjo sprendimas Nr. 44SK-207-(14.44.110.)
Įrašas galioja: Nuo 2018-05-23

5. Valstybės ir savivaldybių žemės patikėjimo teisė:

5.1. Valstybinės žemės patikėjimo teisė
Patikėtinis: Nacionalinė žemės tarnyba prie Žemės ūkio ministerijos, a.k. 188704927
Daiktas: žemės sklypas Nr. 4400-5000-2483, aprašytas p. 2.1.
Įregistravimo pagrindas: 2018-05-14 Nacionalinės žemės tarnybos teritorinio žemėtvarkos skyriaus vedėjo sprendimas Nr. 44SK-207-(14.44.110.)
Įrašas galioja: Nuo 2018-05-23

6. Kitos daiktinės teisės : įrašų nėra

7. Juridiniai faktai: įrašų nėra

8. Žymos: įrašų nėra

9. Teritorijos, kuriose taikomos specialiosios žemės naudojimo sąlygos:

9.1. Miško žemė (VI skyrius, trečiasis skirsnis)
Daiktas: žemės sklypas Nr. 4400-5000-2483, aprašytas p. 2.1.
Įregistravimo pagrindas: 2019-06-06 Lietuvos Respublikos specialiųjų žemės naudojimo sąlygų įstatymas Nr. XIII-2166
2019-12-19 Lietuvos Respublikos žemės ūkio ministro įsakymas Nr. 3D-711
Plotas: 1.4793 ha
Įrašas galioja: Nuo 2020-01-02

10. Daikto registravimas ir kadastro žymos:

10.1. Suformuotas naujas (daikto registravimas)
Daiktas: žemės sklypas Nr. 4400-5000-2483, aprašytas p. 2.1.
Įregistravimo pagrindas: 2018-03-12 Nekilnojamojo daikto kadastro duomenų byla

2018-05-14 Nacionalinės žemės tarnybos teritorinio žemėtvarkos skyriaus
vedėjo sprendimas Nr. 44SK-207-(14.44.110.)

[rašas galioja: Nuo 2018-05-17

10.2.

Kadastrinius matavimus atliko (kadastro žyma)
TADAS MAJAUSKAS

Daiktas: žemės sklypas Nr. 4400-5000-2483, aprašytas p. 2.1.

[registravimo pagrindas: 2015-06-25 Kvalifikacijos pažymėjimas Nr. 2M-M-2281

2018-03-12 Nekilnojamojo daikto kadastro duomenų byla

[rašas galioja: Nuo 2018-05-17

11. Registro pastabos ir nuorodos: įrašų nėra

12. Kita informacija: įrašų nėra

13. Informacija apie duomenų sandoriui tikslinimą: įrašų nėra

Dokumentą atspausdino

VASILIUS KONONOVAS



NEKILNOJAMOJO TURTO REGISTRO DUOMENŲ BAZĖS IŠRAŠAS

2020-10-06 10:58:46

1. Nekilnojamojo turto registre įregistruotas turtas:

Registro Nr.: 44/2234489
Registro tipas: Žemės sklypas
Sudarymo data: 2018-05-17
Širvintų r. sav., Musninkų sen., Liuliškių k.

2. Nekilnojamieji daiktai:

2.1.

Žemės sklypas
Širvintų r. sav., Musninkų sen., Liuliškių k.
Unikalus daikto numeris: 4400-4946-5374
Žemės sklypo kadastro numeris ir kadastro vietovės pavadinimas: 8972/0002:439 Virvyčių k.v.
Daikto pagrindinė naudojimo paskirtis: Miškų ūkio
Žemės sklypo naudojimo būdas: Ūkinių miškų sklypai
Žemės sklypo plotas: 4.2322 ha
Miško žemės plotas: 3.4876 ha
Kitos žemės plotas: 0.7446 ha
Nusausintos žemės plotas: 4.2322 ha
Žemės ūkio naudmenų našumo balas: 32.3
Matavimų tipas: Žemės sklypas suformuotas atliekant kadastrinius matavimus
Indeksuota žemės sklypo vertė: 7554 Eur
Indeksuota miško vertė: 7554 Eur
Indeksuota miško medynų vertė: 6826 Eur
Žemės sklypo vertė: 1877 Eur
Miško žemės ir medynų vertė: 1877 Eur
Miško medynų vertė: 1422 Eur
Vidutinė rinkos vertė: 8276 Eur
Vidutinės rinkos vertės nustatymo data: 2018-05-17
Vidutinės rinkos vertės nustatymo būdas: Masinis vertinimas
Kadastro duomenų nustatymo data: 2017-12-06

3. Daikto priklausiniai iš kito registro: įrašų nėra

4. Nuosavybė:

4.1.

Nuosavybės teisė
Savininkas: LIETUVOS RESPUBLIKA, a.k. 111105555
Daiktas: žemės sklypas Nr. 4400-4946-5374, aprašytas p. 2.1.
Įregistravimo pagrindas: 2018-05-14 Nacionalinės žemės tarnybos teritorinio žemėtvarkos skyriaus vedėjo sprendimas Nr. 44SK-210-(14.44.110.)
Įrašas galioja: Nuo 2018-05-23

5. Valstybės ir savivaldybių žemės patikėjimo teisė:

5.1.

Valstybinės žemės patikėjimo teisė
Patikėtinis: Nacionalinė žemės tarnyba prie Žemės ūkio ministerijos, a.k. 188704927
Daiktas: žemės sklypas Nr. 4400-4946-5374, aprašytas p. 2.1.
Įregistravimo pagrindas: 2018-05-14 Nacionalinės žemės tarnybos teritorinio žemėtvarkos skyriaus vedėjo sprendimas Nr. 44SK-210-(14.44.110.)
Įrašas galioja: Nuo 2018-05-23

6. Kitos daiktinės teisės:

6.1.

Kiti servitutai (tarnaujantis)
Daiktas: žemės sklypas Nr. 4400-4946-5374, aprašytas p. 2.1.
Įregistravimo pagrindas: 2018-05-14 Nacionalinės žemės tarnybos teritorinio žemėtvarkos skyriaus vedėjo sprendimas Nr. 44SK-210-(14.44.110.)
Plotas: 0.8131 ha
Aprašymas: Suteikiantis teisę naudotis ir aptarnauti elektros perdavimo oro linija.S
Įrašas galioja: Nuo 2018-05-23

7. Juridiniai faktai: įrašų nėra

8. Žymos: įrašų nėra

9. Teritorijos, kuriose taikomos specialiosios žemės naudojimo sąlygos:

9.1.

Miško žemė (VI skyrius, trečiasis skirsnis)
Daiktas: žemės sklypas Nr. 4400-4946-5374, aprašytas p. 2.1.
Įregistravimo pagrindas: 2019-06-06 Lietuvos Respublikos specialiųjų žemės naudojimo sąlygų

įstatymas Nr. XIII-2166

2019-12-19 Lietuvos Respublikos žemės ūkio ministro įsakymas Nr. 3D-711

Plotas: 3.4876 ha

Įrašas galioja: Nuo 2020-01-02

9.2.

Melioruotos žemės ir melioracijos statinių apsaugos zonos (VI skyrius, antrasis skirsnis)

Daiktas: žemės sklypas Nr. 4400-4946-5374, aprašytas p. 2.1.

Įregistravimo pagrindas: 2019-06-06 Lietuvos Respublikos specialiųjų žemės naudojimo sąlygų įstatymas Nr. XIII-2166

2019-12-19 Lietuvos Respublikos žemės ūkio ministro įsakymas Nr. 3D-711

Plotas: 4.2322 ha

Įrašas galioja: Nuo 2020-01-02

9.3.

Elektros tinklų apsaugos zonos (III skyrius, ketvirtasis skirsnis)

Daiktas: žemės sklypas Nr. 4400-4946-5374, aprašytas p. 2.1.

Įregistravimo pagrindas: 2019-06-06 Lietuvos Respublikos specialiųjų žemės naudojimo sąlygų įstatymas Nr. XIII-2166

2019-12-19 Lietuvos Respublikos žemės ūkio ministro įsakymas Nr. 3D-711

Plotas: 0.8131 ha

Įrašas galioja: Nuo 2020-01-02

9.4.

Kelių apsaugos zonos (III skyrius, antrasis skirsnis)

Daiktas: žemės sklypas Nr. 4400-4946-5374, aprašytas p. 2.1.

Įregistravimo pagrindas: 2019-06-06 Lietuvos Respublikos specialiųjų žemės naudojimo sąlygų įstatymas Nr. XIII-2166

2019-12-19 Lietuvos Respublikos žemės ūkio ministro įsakymas Nr. 3D-711

Plotas: 0.0403 ha

Įrašas galioja: Nuo 2020-01-02

10. Daikto registravimas ir kadastro žymos:

10.1.

Suformuotas naujas (daikto registravimas)

Daiktas: žemės sklypas Nr. 4400-4946-5374, aprašytas p. 2.1.

Įregistravimo pagrindas: 2018-02-28 Nekilnojamojo daikto kadastro duomenų byla
2018-05-14 Nacionalinės žemės tarnybos teritorinio žemėtvarkos skyriaus vedėjo sprendimas Nr. 44SK-210-(14.44.110.)

Įrašas galioja: Nuo 2018-05-17

10.2.

Kadastrinius matavimus atliko (kadastro žyma)

TADAS MAJAUSKAS

Daiktas: žemės sklypas Nr. 4400-4946-5374, aprašytas p. 2.1.

Įregistravimo pagrindas: 2015-06-25 Kvalifikacijos pažymėjimas Nr. 2M-M-2281
2018-02-28 Nekilnojamojo daikto kadastro duomenų byla

Įrašas galioja: Nuo 2018-05-17

11. Registro pastabos ir nuorodos: įrašų nėra

12. Kita informacija: įrašų nėra

13. Informacija apie duomenų sandoriui tikslinimą: įrašų nėra

Dokumentą atspausdino

VASILIUS KONONOVAS



VALSTYBĖS ĮMONĖ REGISTRŲ CENTRAS

Lvovo g. 25-101, 09320 Vilnius, tel. (8 5) 2688 262, el. p. info@registrucentras.lt
Duomenys kaupiami ir saugomi Juridinių asmenų registre, kodas 124110246

NEKILNOJAMOJO TURTO REGISTRO DUOMENŲ BAZĖS IŠRAŠAS

2020-10-06 11:01:11

1. Nekilnojamojo turto registre įregistruotas turtas:

Registro Nr.: 44/2234653
Registro tipas: Žemės sklypas
Sudarymo data: 2018-05-18
Širvintų r. sav., Musninkų sen., Krapiliškių k.

2. Nekilnojamieji daiktai:

2.1. Žemės sklypas
Širvintų r. sav., Musninkų sen., Krapiliškių k.
Unikalus daikto numeris: 4400-4969-8040
Žemės sklypo kadastro numeris ir kadastro vietovės pavadinimas: 8972/0002:440 Virvyčių k.v.
Daikto pagrindinė naudojimo paskirtis: Miškų ūkio
Žemės sklypo naudojimo būdas: Ūkinių miškų sklypai
Žemės sklypo plotas: 5.8039 ha
Miško žemės plotas: 5.8039 ha
Žemės ūkio naudmenų našumo balas: 33.1
Matavimų tipas: Žemės sklypas suformuotas atliekant kadastrinius matavimus
Indeksuota žemės sklypo vertė: 12414 Eur
Indeksuota miško vertė: 12414 Eur
Indeksuota miško medynų vertė: 11227 Eur
Žemės sklypo vertė: 3081 Eur
Miško žemės ir medynų vertė: 3081 Eur
Miško medynų vertė: 2339 Eur
Vidutinė rinkos vertė: 13397 Eur
Vidutinės rinkos vertės nustatymo data: 2018-05-18
Vidutinės rinkos vertės nustatymo būdas: Masinis vertinimas
Kadastro duomenų nustatymo data: 2017-12-06

3. Daikto priklausiniai iš kito registro: įrašų nėra

4. Nuosavybė:

4.1. Nuosavybės teisė
Savininkas: LIETUVOS RESPUBLIKA, a.k. 111105555
Daiktas: žemės sklypas Nr. 4400-4969-8040, aprašytas p. 2.1.
Įregistravimo pagrindas: 2018-05-14 Nacionalinės žemės tarnybos teritorinio žemėtvarkos skyriaus vedėjo sprendimas Nr. 44SK-209-(11.44.110.)
Įrašas galioja: Nuo 2018-05-23

5. Valstybės ir savivaldybių žemės patikėjimo teisė:

5.1. Valstybinės žemės patikėjimo teisė
Patikėtinis: Nacionalinė žemės tarnyba prie Žemės ūkio ministerijos, a.k. 188704927
Daiktas: žemės sklypas Nr. 4400-4969-8040, aprašytas p. 2.1.
Įregistravimo pagrindas: 2018-05-14 Nacionalinės žemės tarnybos teritorinio žemėtvarkos skyriaus vedėjo sprendimas Nr. 44SK-209-(11.44.110.)
Įrašas galioja: Nuo 2018-05-23

6. Kitos daiktinės teisės:

6.1. Kiti servitutai (tarnaujantis)
Daiktas: žemės sklypas Nr. 4400-4969-8040, aprašytas p. 2.1.
Įregistravimo pagrindas: 2018-05-14 Nacionalinės žemės tarnybos teritorinio žemėtvarkos skyriaus vedėjo sprendimas Nr. 44SK-209-(11.44.110.)
Plotas: 0.0401 ha
Aprašymas: S1
Įrašas galioja: Nuo 2018-05-23

7. Juridiniai faktai: įrašų nėra

8. Žymos: įrašų nėra

9. Teritorijos, kuriose taikomos specialiosios žemės naudojimo sąlygos:

9.1. Paviršinių vandens telkinių apsaugos zonos (VI skyrius, septintasis skirsnis)
Daiktas: žemės sklypas Nr. 4400-4969-8040, aprašytas p. 2.1.
Įregistravimo pagrindas: 2019-06-06 Lietuvos Respublikos specialiųjų žemės naudojimo sąlygų įstatymas Nr. XIII-2166
2019-12-19 Lietuvos Respublikos žemės ūkio ministro įsakymas Nr. 3D-711

Plotas: 1.5739 ha

[rašas galioja: Nuo 2020-01-02

9.2.

Miško žemė (VI skyrius, trečiasis skirsnis)

Daiktas: žemės sklypas Nr. 4400-4969-8040, aprašytas p. 2.1.

[registravimo pagrindas: 2019-06-06 Lietuvos Respublikos specialiųjų žemės naudojimo sąlygų įstatymas Nr. XIII-2166

2019-12-19 Lietuvos Respublikos žemės ūkio ministro įsakymas Nr. 3D-711

Plotas: 5.8039 ha

[rašas galioja: Nuo 2020-01-02

9.3.

Kultūros paveldo objektų ir vietovių teritorijos, jų apsaugos zonos (V skyrius, pirmasis skirsnis)

Daiktas: žemės sklypas Nr. 4400-4969-8040, aprašytas p. 2.1.

[registravimo pagrindas: 2019-06-06 Lietuvos Respublikos specialiųjų žemės naudojimo sąlygų įstatymas Nr. XIII-2166

2019-12-19 Lietuvos Respublikos žemės ūkio ministro įsakymas Nr. 3D-711

Plotas: 5.8039 ha

[rašas galioja: Nuo 2020-01-02

9.4.

Elektros tinklų apsaugos zonos (III skyrius, ketvirtasis skirsnis)

Daiktas: žemės sklypas Nr. 4400-4969-8040, aprašytas p. 2.1.

[registravimo pagrindas: 2019-06-06 Lietuvos Respublikos specialiųjų žemės naudojimo sąlygų įstatymas Nr. XIII-2166

2019-12-19 Lietuvos Respublikos žemės ūkio ministro įsakymas Nr. 3D-711

Plotas: 0.0401 ha

[rašas galioja: Nuo 2020-01-02

10. Daikto registravimas ir kadastro žymos:

10.1.

Suformuotas naujas (daikto registravimas)

Daiktas: žemės sklypas Nr. 4400-4969-8040, aprašytas p. 2.1.

[registravimo pagrindas: 2018-03-21 Nekilnojamojo daikto kadastro duomenų byla

2018-05-14 Nacionalinės žemės tarnybos teritorinio žemėtvarkos skyriaus vedėjo sprendimas Nr. 44SK-209-(11.44.110.)

[rašas galioja: Nuo 2018-05-18

10.2.

Kadastrinius matavimus atliko (kadastro žyma)

TADAS MAJAUSKAS

Daiktas: žemės sklypas Nr. 4400-4969-8040, aprašytas p. 2.1.

[registravimo pagrindas: 2015-06-25 Kvalifikacijos pažymėjimas Nr. 2M-M-2281

2018-03-21 Nekilnojamojo daikto kadastro duomenų byla

[rašas galioja: Nuo 2018-05-18

11. Registro pastabos ir nuorodos: [rašų nėra

12. Kita informacija: [rašų nėra

13. Informacija apie duomenų sandoriui tikslinimą: [rašų nėra

Dokumentą atspausdino

VASILIUS KONONOVAS



VALSTYBĖS ĮMONĖ REGISTRŲ CENTRAS
Lvovo g. 25-101, 09320 Vilnius, tel. (8 5) 2688 262, el. p. info@registrucentras.lt
Duomenys kaupiami ir saugomi Juridinių asmenų registre, kodas 124110246

NEKILNOJAMOJO TURTO REGISTRO DUOMENŲ BAZĖS IŠRAŠAS

2020-10-06 10:57:56

1. Nekilnojamojo turto registre įregistruotas turtas:

Registro Nr.: 44/2234417
Registro tipas: Žemės sklypas
Sudarymo data: 2018-05-18
Širvintų r. sav., Čiobiškio sen., Grebliaučiznos k.

2. Nekilnojamieji daiktai:

2.1. Žemės sklypas
Širvintų r. sav., Čiobiškio sen., Grebliaučiznos k.
Unikalus daikto numeris: 4400-4927-1009
Žemės sklypo kadastro numeris ir kadastro vietovės pavadinimas: 8972/0002:441 Virvyčių k.v.
Daikto pagrindinė naudojimo paskirtis: Miškų ūkio
Žemės sklypo naudojimo būdas: Ūkinių miškų sklypai
Žemės sklypo plotas: 2.5202 ha
Miško žemės plotas: 1.8160 ha
Kitos žemės plotas: 0.7042 ha
Žemės ūkio naudmenų našumo balas: 22.6
Matavimų tipas: Žemės sklypas suformuotas atliekant kadastrinius matavimus
Indeksuota žemės sklypo vertė: 2610 Eur
Indeksuota miško vertė: 2610 Eur
Indeksuota miško medynų vertė: 2208 Eur
Žemės sklypo vertė: 711 Eur
Miško žemės ir medynų vertė: 711 Eur
Miško medynų vertė: 460 Eur
Vidutinė rinkos vertė: 3818 Eur
Vidutinės rinkos vertės nustatymo data: 2018-05-18
Vidutinės rinkos vertės nustatymo būdas: Masinis vertinimas
Kadastro duomenų nustatymo data: 2017-12-06

3. Daikto priklausiniai iš kito registro: įrašų nėra

4. Nuosavybė:

4.1. Nuosavybės teisė
Savininkas: LIETUVOS RESPUBLIKA, a.k. 111105555
Daiktas: žemės sklypas Nr. 4400-4927-1009, aprašytas p. 2.1.
Įregistravimo pagrindas: 2018-05-14 Nacionalinės žemės tarnybos teritorinio žemėtvarkos skyriaus vedėjo sprendimas Nr. 44SK-211-(14.44.110.)
Įrašas galioja: Nuo 2018-05-23

5. Valstybės ir savivaldybių žemės patikėjimo teisė:

5.1. Valstybinės žemės patikėjimo teisė
Patikėtinis: Nacionalinė žemės tarnyba prie Žemės ūkio ministerijos, a.k. 188704927
Daiktas: žemės sklypas Nr. 4400-4927-1009, aprašytas p. 2.1.
Įregistravimo pagrindas: 2018-05-14 Nacionalinės žemės tarnybos teritorinio žemėtvarkos skyriaus vedėjo sprendimas Nr. 44SK-211-(14.44.110.)
Įrašas galioja: Nuo 2018-05-23

6. Kitos daiktinės teisės:

6.1. Kelio servitutas - teisė važiuoti transporto priemonėmis, naudotis pėsčiųjų taku, varyti galvijus (tarnaujantis)
Daiktas: žemės sklypas Nr. 4400-4927-1009, aprašytas p. 2.1.
Įregistravimo pagrindas: 2018-05-14 Nacionalinės žemės tarnybos teritorinio žemėtvarkos skyriaus vedėjo sprendimas Nr. 44SK-211-(14.44.110.)
Plotas: 0.0512 ha
Aprašymas: S1
Įrašas galioja: Nuo 2018-05-23

7. Juridiniai faktai: įrašų nėra

8. Žymos: įrašų nėra

9. Teritorijos, kuriose taikomos specialiosios žemės naudojimo sąlygos:

9.1. Paviršinių vandens telkinių apsaugos zonos (VI skyrius, septintasis skirsnis)
Daiktas: žemės sklypas Nr. 4400-4927-1009, aprašytas p. 2.1.
Įregistravimo pagrindas: 2019-06-06 Lietuvos Respublikos specialiųjų žemės naudojimo sąlygų

įstatymas Nr. XIII-2166

2019-12-19 Lietuvos Respublikos žemės ūkio ministro įsakymas Nr. 3D-711

Plotas: 0.2443 ha

Įrašas galioja: Nuo 2020-01-02

9.2.

Miško žemė (VI skyrius, trečiasis skirsnis)

Daiktas: žemės sklypas Nr. 4400-4927-1009, aprašytas p. 2.1.

Įregistravimo pagrindas: 2019-06-06 Lietuvos Respublikos specialiųjų žemės naudojimo sąlygų įstatymas Nr. XIII-2166

2019-12-19 Lietuvos Respublikos žemės ūkio ministro įsakymas Nr. 3D-711

Plotas: 1.816 ha

Įrašas galioja: Nuo 2020-01-02

9.3.

Kultūros paveldo objektų ir vietovių teritorijos, jų apsaugos zonos (V skyrius, pirmasis skirsnis)

Daiktas: žemės sklypas Nr. 4400-4927-1009, aprašytas p. 2.1.

Įregistravimo pagrindas: 2019-06-06 Lietuvos Respublikos specialiųjų žemės naudojimo sąlygų įstatymas Nr. XIII-2166

2019-12-19 Lietuvos Respublikos žemės ūkio ministro įsakymas Nr. 3D-711

Plotas: 2.5202 ha

Įrašas galioja: Nuo 2020-01-02

10. Daikto registravimas ir kadastro žymos:

10.1.

Suformuotas naujas (daikto registravimas)

Daiktas: žemės sklypas Nr. 4400-4927-1009, aprašytas p. 2.1.

Įregistravimo pagrindas: 2017-12-06 Nekilnojamojo daikto kadastro duomenų byla 2018-05-14 Nacionalinės žemės tarnybos teritorinio žemėtvarkos skyriaus vedėjo sprendimas Nr. 44SK-211-(14.44.110.)

Įrašas galioja: Nuo 2018-05-18

10.2.

Kadastrinius matavimus atliko (kadastro žyma)

TADAS MAJAUSKAS

Daiktas: žemės sklypas Nr. 4400-4927-1009, aprašytas p. 2.1.

Įregistravimo pagrindas: 2015-06-25 Kvalifikacijos pažymėjimas Nr. 2M-M-2281 2017-12-06 Nekilnojamojo daikto kadastro duomenų byla

Įrašas galioja: Nuo 2018-05-18

11. Registro pastabos ir nuorodos: įrašų nėra

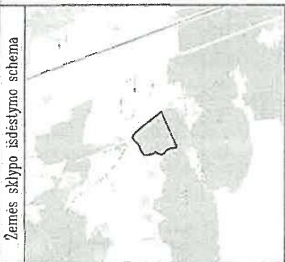
12. Kita informacija: įrašų nėra

13. Informacija apie duomenų sandoriui tikslinimą: įrašų nėra

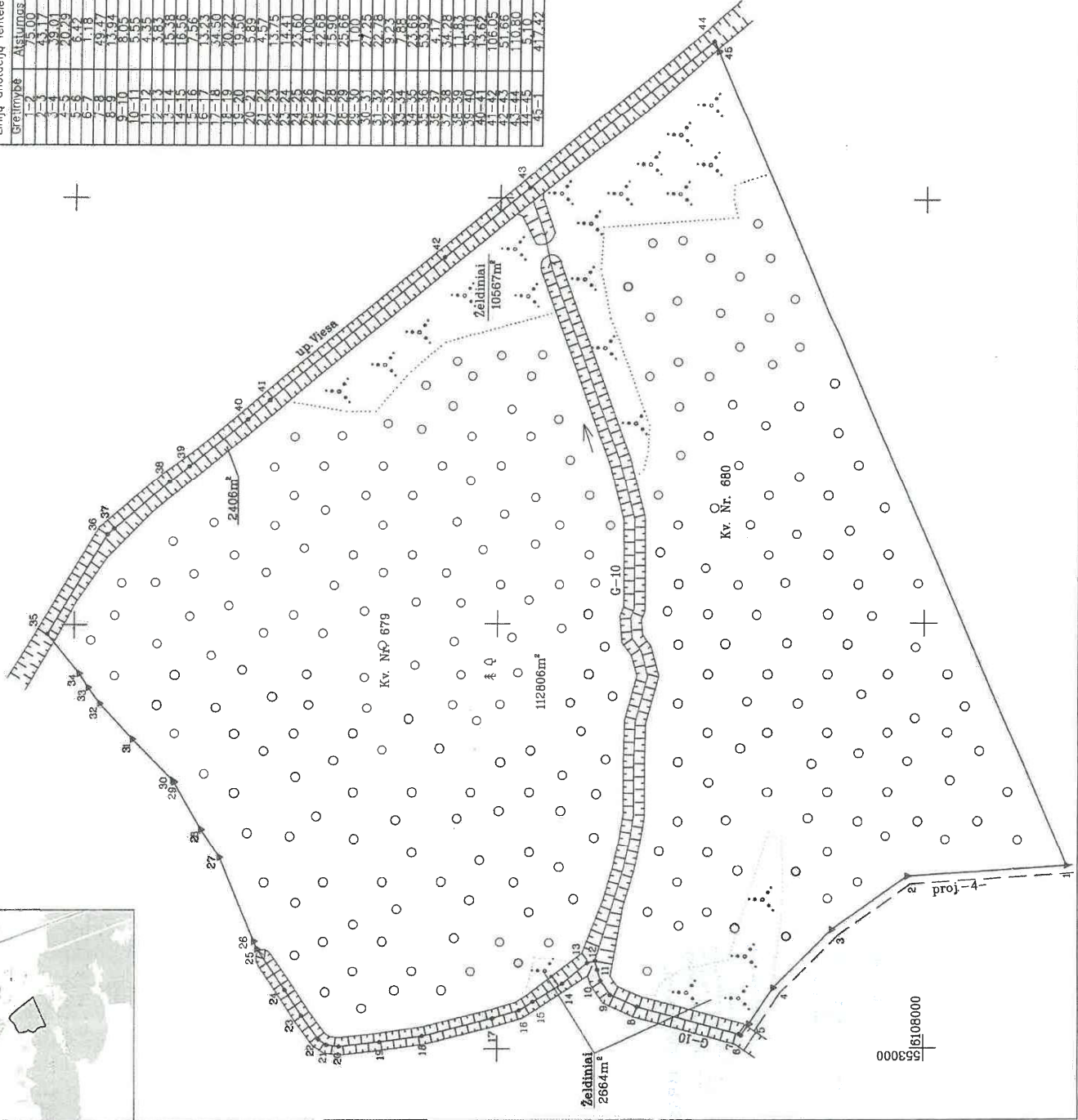
Dokumentą atspausdino

VASILIUS KONONOVAS

ŽEMĖS SKLYPO PLANAS M 1:2000
Sklypo plotas 128443 m²



Linijų anotacijų lentelė	
Gretimybė	Atstumas
1-3	23,00
2-4	28,01
3-5	26,79
4-6	6,42
5-7	1,18
6-8	29,47
7-9	13,94
8-10	8,05
9-11	3,35
10-12	1,83
11-13	15,38
12-14	16,56
13-15	7,56
14-16	13,43
15-17	34,30
16-18	20,22
17-19	19,30
18-20	2,89
19-21	13,75
20-22	4,41
21-23	23,60
22-24	4,00
23-25	12,68
24-26	3,50
25-27	25,65
26-28	11,00
27-29	22,78
28-30	9,23
29-31	7,88
30-32	23,66
31-33	53,92
32-34	4,77
33-35	34,69
34-36	15,90
35-37	13,62
36-38	106,05
37-39	51,66
38-40	110,80
39-41	51,0
40-42	417,42



Kadastras	vietaovė	Akmenių	bioklas	sklypas
Zemės sklypo kadastro Nr.	6 9 0 1 0 0 0 1	6 9 0 1 0 0 0 1	0 0 1	9 7
Caltvė, namo Nr. proj.Nr.1274-29				
Kaimas (miestelis) Jaskaudžių				
Sėmūnija Širvintų				
Miestas (rajonas) Širvintų				
Apskritis Vilniaus				
Gretimybė	Gretimumo žemės sklypo kadastro Nr.	Pastabos		
1-6	8901/0001:198			
6-15	8901/0001:69			
15-25	8901/0001:289			
25-35	8901/0001:287			
35-38	8124/0002:53			
38-44	8124/0002:166			
44-1	8901/0001:191			

Su paženklinomis vietovėse žemės sklypo ribomis, aprašytais 2018-02-07, 2018-02-26 žemės sklypo paženklinimo-parašymo akte, ir nustatytu plotu sutinku:
Žemės savininkas (naudotojas):

VI Valstybės miškų urėdijai, Ukmergės regioninis padalinys (daļa)
Vilniaus apskr. Ukmergės r. Viekšnių kaimas, 2018 02 30

Nacionalinės žemės tarnybos prie Žemės ūkio ministerijos
... Širvintų ... skyrius
Paužirimo: ... skyrius
SUDERINTA: (Parasas) (vardas ir pavardė) (daļa)
(Parasas) (vardas ir pavardė)
A.V. (paėgu reikalavimas turėti antspaūdą nustatytas įstatymuose)

VŽF VI Valstybės žemės fondas
Kauno žemėtvarkos ir geodezijos skyrius
K. Donelaičio 33, LT-44240 Kaunas, el. p. kaunas@vzf.lt, tel. nr. 8 666 3704

Parasas	Parasas	Vardas, pavardė
Melničukės	Kunij	Zydrunas Kaminskis
Mat. padėjėja	Šilbėlytė	Greta Vasiliauskaitė

Paėga: 2018-07-16
Zemėtvarkos ir geodezijos skyrius
2018-07-16
OKUMENTAI
A.V. Valstybės žemės fondas



ŽEMĖS SKLYPO PLANAS M 1:2000

Žemės sklypo plotas 128443 m²

Žemės sklypo kadastro numeris:	kodas	blokas	sklypas
8 9 0 1 0 0 1	0 1 0 0 1		

KOORDINAČIŲ ŽINIARAŠTIS

Koordinatinių sistema: LKS-94		X	Y	Taško Nr.	Kodas	X	Y
1	R	6107932.67	553086.04	36	R	6108384.60	553241.89
2	R	6108007.51	553081.10	37	R	6108381.43	553244.60
3	R	6108042.64	553056.01	38	R	6108355.38	553266.88
4	R	6108069.94	553028.15	39	R	6108346.17	553274.31
5	R	6108081.19	553011.27	40	R	6108318.88	553296.38
6	R	6108084.79	553005.96	41	R	6108308.49	553305.19
7	R	6108085.77	553006.62	42	R	6108226.27	553372.17
8	R	6108133.59	553019.30	43	R	6108186.10	553404.65
9	R	6108146.35	553024.92	44	R	6108099.77	553474.11
10	R	6108150.88	553031.58	45	R	6108097.71	553469.45
11	R	6108152.31	553036.94				
12	R	6108153.43	553041.14				
13	R	6108157.14	553040.18				
14	R	6108168.95	553030.32				
15	R	6108183.08	553021.68				
16	R	6108189.53	553017.74				
17	R	6108202.25	553014.10				
18	R	6108235.77	553005.94				
19	R	6108255.81	553003.25				
20	R	6108275.19	553001.12				
21	R	6108281.03	553001.92				
22	R	6108284.80	553004.51				
23	R	6108292.96	553015.58				
24	R	6108300.71	553027.73				
25	R	6108313.82	553047.35				
26	R	6108315.34	553051.05				
27	R	6108331.59	553090.52				
28	R	6108340.33	553103.80				
29	R	6108353.02	553126.10				
30	R	6108353.58	553126.93				
31	R	6108372.61	553146.44				
32	R	6108387.98	553163.25				
33	R	6108393.38	553170.73				
34	R	6108397.59	553177.39				
35	R	6108412.51	553195.75				
ŽEMĖS SKLYPO CENTRO KOORDINATĖS							
Koordinatinių sistema		Koordinatės X/Y					
Valstybinė LKS-1994		X=6108170 Y=553202					
Žiniaraštį sudarė:		ŽYDRUNAS KAMINSKIS		v. pavardė		2018-02-28	
		2M-M-2533		kval. paž. nr.		parašas data	

Ištrauka iš Lietuvos Respublikos administracinių nusizangimų kodekso:
112 straipsnis. Nuolatinių žemėnaudos riboženklių sunaikinimas arba sugadinimas
užtraukia baudą nuo septynišiasdešimties iki vieno šimto keturišiasdešimties eurų.



Eilės Nr.	Specialiosios žemės naudojimo sąlygos kodas	Duomenys apie žemės sklypui nustatytas specialiąsias žemės naudojimo sąlygas	Tertorijos, kurioje turi būti taikoma specialioji žemės naudojimo sąlyga, plotas, m ²
1	21	XXI. Žemės sklypai, kuriuose įrengtos valstybei priklausiančios melioracijos sistemos bei įrenginiai	70659
2	26	XXVI. Miško naudojimo apribojimai	112806
3	28	XXVIII. Vandens telkiniai	9114
4	58	XXVII. Saugotini želdiniai (medžiai ir krūmai), augantys ne miško ūkio paskirties žemėje	14804
5	63	XXIX. Paviršinio vandens telkinių apsaugos zonos	9114
6	64	XXIX. Paviršinio vandens telkinių pakrantės apsaugos juostos	9114

Eilės Nr.	Servituto kodas	Nekilnojamojo turto registre įrašyto ar teritorijų planavimo dokumente nustatyto servituto pavadinimas ir rūšis	Servituto plotas, m ²
-	-	Duomenys apie žemės sklypo servitutus	-



NUORAŠAS TIKRAS

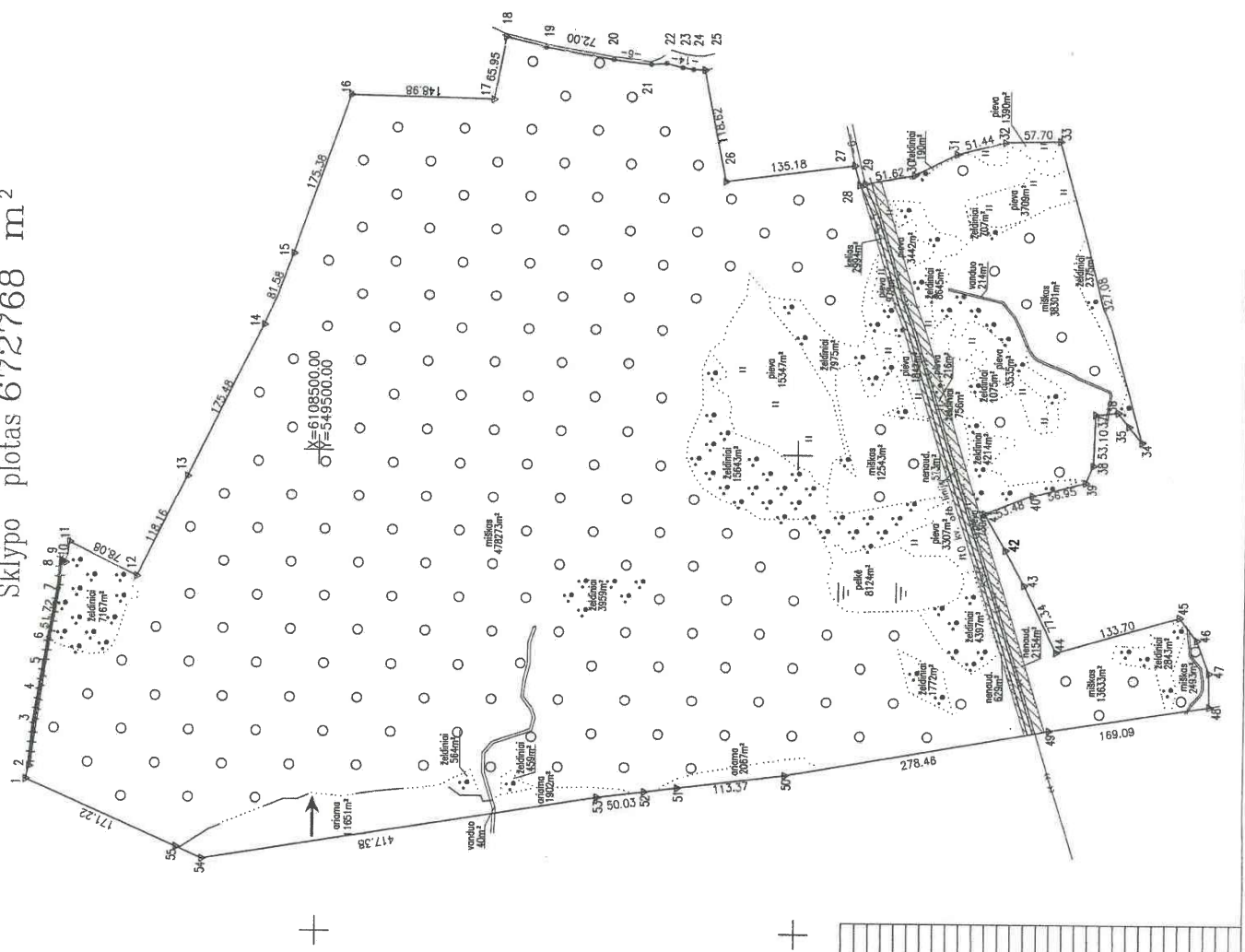
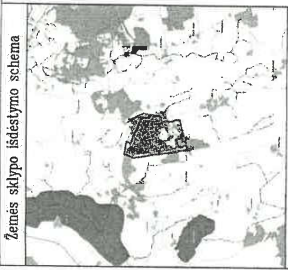
Valstybės įmonės Registrų centro
Ryšių Lietuvos klientų aptarnavimo centro
Vilniaus apskrities klientų aptarnavimo
grupos vyriausioji specialistė

Živilė Mielėvėlienė
2018-08-14

Valstybės įmonės Registrų centro
Ryšių Lietuvos klientų aptarnavimo centro
Vilniaus apskrities klientų aptarnavimo
grupos specialistė

2018-08-14
Violeta Aglauskienė

ŽEMĖS SKLYPO PLANAS M 1:5000
Sklypo plotas 672768 m²



Kadastras:	vieta	Akmenų	blokas	sklypas
	Žemės sklypo kadastro Nr.	8 9 1 0 1 0 0 0 1	0 0 0 1	2 9 5
Proj. Nr. 1292				
Kaimas (miestelis)	Jaskaudžių			
Seniūnija	Sirvintų			
Miestas (rajonas)	Sirvintų			
Apskritis	Vilniaus			

Gretimybė	Gretimo žemės sklypo kadastro Nr.	Pastabos
1-8	8124/2:299	
8-11	8124/2:128	
11-16	8901/1:284	
16-18	8901/1:235	
18-22		Bendro naudojimo kelias 6m.
22-25		Bendro naudojimo kelias 14m.
25-27	8901/1:213	
27-29		Bendro naudojimo kelias 6m.
29-33	8901/1:22	
33-34	8901/1:212	
34-48	8901/1:133	
48-49		
49-50	8903/2:271	VŽ
50-53	8903/2:201	
53-55	8903/2:38	
55-1		VŽ

Su paženklinimais vietovėje žemės sklypo ribomis, aprašytomis 2017 m. 09 mėn. 14 d. žemės sklypo paženklinimo-parašymo akte, ir nustatytu ploto paviršiumi.
 Žemės sąsiuvinas (paženklinimas) atliktas 2017 m. 09 mėn. 14 d. Žemės sąsiuvinis (paženklinimas) atliktas 2017 m. 09 mėn. 14 d. Žemės sąsiuvinis (paženklinimas) atliktas 2017 m. 09 mėn. 14 d. Žemės sąsiuvinis (paženklinimas) atliktas 2017 m. 09 mėn. 14 d.

Nacionalinės žemės tarnybos prie Žemės ūkio ministerijos
 Sirvintų skyrius
 Patikrinęs: [parašas] (parašas) (data)
 Studierius: [parašas] (parašas) (data) A. V.

SWECO

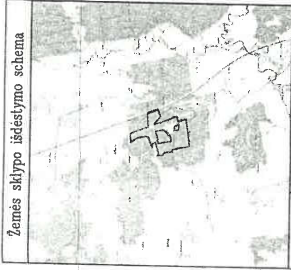
UAB SWECO LEVING
 Jm. k. 20115783 A. Stražda g. 22, kaimas LT-04490 Tel. B-37-221032

KVAL. PAZ. NR.	PARASCOS	PARASAS	DATA
2K-M-1289	R. Poderiene	[parašas]	2017-10-26
2K-M-1665	R. Ceponis	[parašas]	2017-10-26

DOKUMENTAI Nr. 2



Linijų anotacijų lentelė	Aštumas
1	177
2	178
3	179
4	180
5	181
6	182
7	183
8	184
9	185
10	186
11	187
12	188
13	189
14	190
15	191
16	192
17	193
18	194
19	195
20	196
21	197
22	198
23	199
24	200
25	201
26	202
27	203
28	204
29	205
30	206
31	207
32	208
33	209
34	210
35	211
36	212
37	213
38	214
39	215
40	216
41	217
42	218
43	219
44	220
45	221
46	222
47	223
48	224
49	225
50	226
51	227
52	228
53	229
54	230
55	231



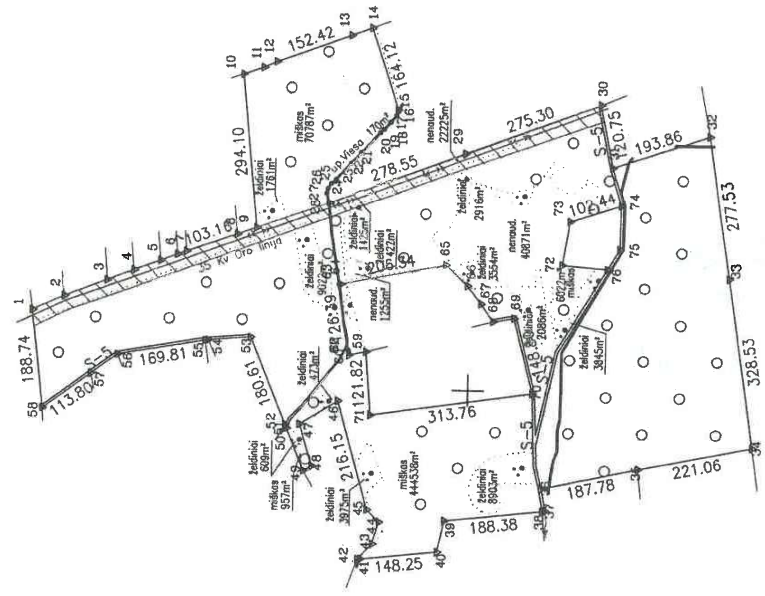
ŽEMĖS SKLYPO PLANAS M 1:10000

Sklypo plotas 622142 m²

proj. Nr. 1291
 Gatvė, namo Nr. Gerenskių
 Kaimas (miestelis) Seniūnija
 Miestas (rajonas) Sirvintų
 Apskritis Vainiaus

Linijų anotacijų lentelė	Atstumas
Greitlybė	66,60
1-2	67,45
3-4	64,97
4-5	34,44
5-6	34,44
6-7	18,20
7-8	39,20
10-11	41,40
11-12	27,23
13-14	47,55
15-16	3,05
17-18	16,65
18-19	18,80
19-20	10,09
20-21	52,16
21-22	27,89
22-23	42,57
23-24	11,44
24-25	11,03
25-26	20,19
27-28	2,46
36-37	43,26
37-38	6,01
39-40	61,29
41-42	6,00
43-44	40,69
44-45	33,74
46-47	86,06
47-48	84,01
48-49	18,15
49-50	87,62
51-52	3,69
52-53	11,51
53-54	81,77
54-55	6,10
56-57	63,23
Linijų anotacijų lentelė	63,23
Greitlybė	33,40
59-60	6,16
60-61	4,07
61-62	4,07
63-64	5,09
65-66	43,19
67-68	41,19
68-69	40,94
Linijų anotacijų lentelė	40,94
Greitlybė	86,13
72-73	84,71
74-75	46,70
76-77	86,69

X=6108000.00
 Y=554000.00



Kadastras:	vietovė	Akmenų	blokas	sklypas
Žemės sklypo kadastro Nr.	8	9	0	1
Greitimo žemės sklypo kadastro Nr.	0	0	0	2
Greitimo žemės sklypo kadastro Nr.	8901/0002:100			Pasabos
1-2	8901/0002:100			
2-3	8901/0002:98			
3-4	8901/0002:258			
4-5	8901/0002:11			
5-6	8901/0002:12			
6-7	8901/0002:13			
7-8	8901/0002:120			
8-10	8901/0002:327			
10-14	8901/7001:3			
14-16	8901/0002:504			
16-30	8901/0002:34			
30-32	8901/0002:536			
32-34	8901/0002:294			
34-35	8901/0002:65			
35-37	8901/0002:45			
37-38	8901/0002:66			
38-41	8901/0002:577			
41-42	8901/0002:71			
42-49	8901/0002:550			
49-51				
51-54				
54-56				
55-56				
56-57				
57-58				
58-1				
59-68				
68-69				
72-76				

Su pagai 2018 m. rugsejo mėn. 18 d. atlikta žemės sklypo ribų patikrinimas parodyma, parengtame žemės sklypo ribų išbraižyme ribomis ir apskaičiuotu žemės sklypo plotu sutinka žemės savininkas (naudotojas) šio padalinio vadovas
 VI ūkmergės mišikų uždėjimo planas
 (vardas, pavardė) *[Signature]* (data)

Nacionalinės žemės tarnybos prie žemės ūkio ministerijos
 ... Sirvintų ... skyrius
 Paulkino: ... (vardas, pavardė) ...
 Suderinto: ... (vardas, pavardė) ... (data)

SWECO Lietuva
 UAB „Sweco Lietuva“
 U.S. K. 02, 03, 04, 05, 06, 07, 08, 09, 10, 11, 12, 13, 14, 15, 16, 17, 18, 19, 20, 21, 22, 23, 24, 25, 26, 27, 28, 29, 30, 31, 32, 33, 34, 35, 36, 37, 38, 39, 40, 41, 42, 43, 44, 45, 46, 47, 48, 49, 50, 51, 52, 53, 54, 55, 56, 57, 58, 59, 60, 61, 62, 63, 64, 65, 66, 67, 68, 69, 70, 71, 72, 73, 74, 75, 76, 77, 78, 79, 80, 81, 82, 83, 84, 85, 86, 87, 88, 89, 90, 91, 92, 93, 94, 95, 96, 97, 98, 99, 100, 101, 102, 103, 104, 105, 106, 107, 108, 109, 110, 111, 112, 113, 114, 115, 116, 117, 118, 119, 120, 121, 122, 123, 124, 125, 126, 127, 128, 129, 130, 131, 132, 133, 134, 135, 136, 137, 138, 139, 140, 141, 142, 143, 144, 145, 146, 147, 148, 149, 150, 151, 152, 153, 154, 155, 156, 157, 158, 159, 160, 161, 162, 163, 164, 165, 166, 167, 168, 169, 170, 171, 172, 173, 174, 175, 176, 177, 178, 179, 180, 181, 182, 183, 184, 185, 186, 187, 188, 189, 190, 191, 192, 193, 194, 195, 196, 197, 198, 199, 200, 201, 202, 203, 204, 205, 206, 207, 208, 209, 210, 211, 212, 213, 214, 215, 216, 217, 218, 219, 220, 221, 222, 223, 224, 225, 226, 227, 228, 229, 230, 231, 232, 233, 234, 235, 236, 237, 238, 239, 240, 241, 242, 243, 244, 245, 246, 247, 248, 249, 250, 251, 252, 253, 254, 255, 256, 257, 258, 259, 260, 261, 262, 263, 264, 265, 266, 267, 268, 269, 270, 271, 272, 273, 274, 275, 276, 277, 278, 279, 280, 281, 282, 283, 284, 285, 286, 287, 288, 289, 290, 291, 292, 293, 294, 295, 296, 297, 298, 299, 300, 301, 302, 303, 304, 305, 306, 307, 308, 309, 310, 311, 312, 313, 314, 315, 316, 317, 318, 319, 320, 321, 322, 323, 324, 325, 326, 327, 328, 329, 330, 331, 332, 333, 334, 335, 336, 337, 338, 339, 340, 341, 342, 343, 344, 345, 346, 347, 348, 349, 350, 351, 352, 353, 354, 355, 356, 357, 358, 359, 360, 361, 362, 363, 364, 365, 366, 367, 368, 369, 370, 371, 372, 373, 374, 375, 376, 377, 378, 379, 380, 381, 382, 383, 384, 385, 386, 387, 388, 389, 390, 391, 392, 393, 394, 395, 396, 397, 398, 399, 400, 401, 402, 403, 404, 405, 406, 407, 408, 409, 410, 411, 412, 413, 414, 415, 416, 417, 418, 419, 420, 421, 422, 423, 424, 425, 426, 427, 428, 429, 430, 431, 432, 433, 434, 435, 436, 437, 438, 439, 440, 441, 442, 443, 444, 445, 446, 447, 448, 449, 450, 451, 452, 453, 454, 455, 456, 457, 458, 459, 460, 461, 462, 463, 464, 465, 466, 467, 468, 469, 470, 471, 472, 473, 474, 475, 476, 477, 478, 479, 480, 481, 482, 483, 484, 485, 486, 487, 488, 489, 490, 491, 492, 493, 494, 495, 496, 497, 498, 499, 500, 501, 502, 503, 504, 505, 506, 507, 508, 509, 510, 511, 512, 513, 514, 515, 516, 517, 518, 519, 520, 521, 522, 523, 524, 525, 526, 527, 528, 529, 530, 531, 532, 533, 534, 535, 536, 537, 538, 539, 540, 541, 542, 543, 544, 545, 546, 547, 548, 549, 550, 551, 552, 553, 554, 555, 556, 557, 558, 559, 560, 561, 562, 563, 564, 565, 566, 567, 568, 569, 570, 571, 572, 573, 574, 575, 576, 577, 578, 579, 580, 581, 582, 583, 584, 585, 586, 587, 588, 589, 590, 591, 592, 593, 594, 595, 596, 597, 598, 599, 600, 601, 602, 603, 604, 605, 606, 607, 608, 609, 610, 611, 612, 613, 614, 615, 616, 617, 618, 619, 620, 621, 622, 623, 624, 625, 626, 627, 628, 629, 630, 631, 632, 633, 634, 635, 636, 637, 638, 639, 640, 641, 642, 643, 644, 645, 646, 647, 648, 649, 650, 651, 652, 653, 654, 655, 656, 657, 658, 659, 660, 661, 662, 663, 664, 665, 666, 667, 668, 669, 670, 671, 672, 673, 674, 675, 676, 677, 678, 679, 680, 681, 682, 683, 684, 685, 686, 687, 688, 689, 690, 691, 692, 693, 694, 695, 696, 697, 698, 699, 700, 701, 702, 703, 704, 705, 706, 707, 708, 709, 710, 711, 712, 713, 714, 715, 716, 717, 718, 719, 720, 721, 722, 723, 724, 725, 726, 727, 728, 729, 730, 731, 732, 733, 734, 735, 736, 737, 738, 739, 740, 741, 742, 743, 744, 745, 746, 747, 748, 749, 750, 751, 752, 753, 754, 755, 756, 757, 758, 759, 760, 761, 762, 763, 764, 765, 766, 767, 768, 769, 770, 771, 772, 773, 774, 775, 776, 777, 778, 779, 780, 781, 782, 783, 784, 785, 786, 787, 788, 789, 790, 791, 792, 793, 794, 795, 796, 797, 798, 799, 800, 801, 802, 803, 804, 805, 806, 807, 808, 809, 810, 811, 812, 813, 814, 815, 816, 817, 818, 819, 820, 821, 822, 823, 824, 825, 826, 827, 828, 829, 830, 831, 832, 833, 834, 835, 836, 837, 838, 839, 840, 841, 842, 843, 844, 845, 846, 847, 848, 849, 850, 851, 852, 853, 854, 855, 856, 857, 858, 859, 860, 861, 862, 863, 864, 865, 866, 867, 868, 869, 870, 871, 872, 873, 874, 875, 876, 877, 878, 879, 880, 881, 882, 883, 884, 885, 886, 887, 888, 889, 890, 891, 892, 893, 894, 895, 896, 897, 898, 899, 900, 901, 902, 903, 904, 905, 906, 907, 908, 909, 910, 911, 912, 913, 914, 915, 916, 917, 918, 919, 920, 921, 922, 923, 924, 925, 926, 927, 928, 929, 930, 931, 932, 933, 934, 935, 936, 937, 938, 939, 940, 941, 942, 943, 944, 945, 946, 947, 948, 949, 950, 951, 952, 953, 954, 955, 956, 957, 958, 959, 960, 961, 962, 963, 964, 965, 966, 967, 968, 969, 970, 971, 972, 973, 974, 975, 976, 977, 978, 979, 980, 981, 982, 983, 984, 985, 986, 987, 988, 989, 990, 991, 992, 993, 994, 995, 996, 997, 998, 999, 1000.

ŽEMĖS SKLYPO PLANAS M 1:5000

Sklypo plotas 171880m²

Kadastras:	vietovė	Akmeniu	sklypas
Žemės sklypo kadastro Nr.	8 9 0 1 0 0 2	1 0 0 0 2	1 1

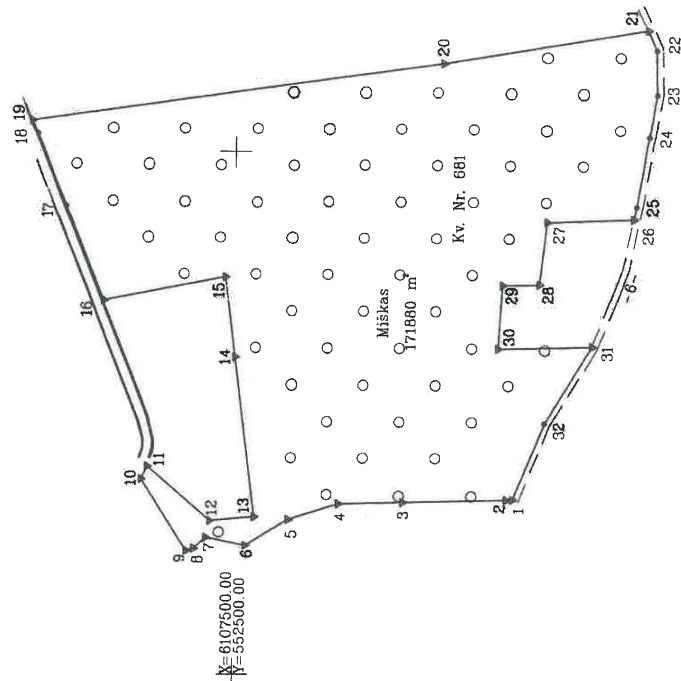
Gatvė, namo Nr.	Skł. projekt. Nr. 1274_4
Kaimas (miestelis)	Motiejūnų k.
Seniūnija	Sirvintų
Miestas (rajonas)	Sirvintos
Apskrėtis	Vilnius

Greitinybė	Greitimo žemės sklypo kadastro Nr.	Pastabos
1-3	8901/0002-0155	kadastriniai matavimai
3-8	8901/0002-0088	kadastriniai matavimai
8-9		Projekt. kelias 4 m.
9-11	8901/0001-0253	kadastriniai matavimai
11-14	8901/0002-0534	
14-16	8901/0002-0537	
16-19	8901/0001-0253	kadastriniai matavimai
19-20	8901/0002-0333	
20-21	8901/0002-0048	
21-26		Projekt. kelias 6 m.
26-29	8901/0002-0204	
29-31	8901/0002-0205	kadastriniai matavimai
31-1		Projekt. kelias 6 m.

Su pakeičinomis vietovėje žemės sklypo ribomis, aprašytomis 2008-02-28 ir 2008-09-26 žemės sklypo pakeičinimo-parodymo akte, ir nustatytu plotu sukurta žemės savininkas (naudotojas).

VĮ Valstybės miškų urėdija Ukmėgės regioninis padalinys (vardu, pavardė)

Viršausis patvirtinimas:
2011-10-02 (data)



X=6107500.00
Y=5533000.00

Linijų anotacijų lentelė	Greitinybė	Atstumas
1-2	81.08	
2-3	83.56	
3-4	51.10	
4-5	48.45	
5-6	39.29	
6-7	15.81	
7-8	7.79	
8-9	81.25	
9-10	83.62	
10-11	43.93	
11-12	153.72	
12-13	78.11	
13-14	120.00	
14-15	98.85	
15-16	74.42	
16-17	13.52	
17-18	192.21	
18-19	43.17	
19-20	20.68	
20-21	40.61	
21-22	13.00	
22-23	82.59	
23-24	60.59	
24-25	35.01	
25-26	90.00	
26-27	85.90	
27-28	79.56	
28-29		
29-30		
30-31		
31-32		
32-1		

Nacionalinės žemės tarnybos prie žemės ūkio ministerijos

Sirvintos skyrius

SUDERINTA:

(Pareigų pavadinimas) (Parsas) (Vardas ir pavardė) (Data)

A.V. (jeigu reikalaujamas turėti antspaūdą nustatytas įstatymuose)



VĮ Valstybės Žemės Fondas

Kauno žemėlankio ir geodezijos skyrius

Konelalicio 33, LT-44240 Kaunas, el. p. kaunas@vzif.lt

Pareigos	Vardas, pavardė	Data
Matavimas	Zydrūnas Kaminskis	2018-08-16
Mat. padėjėja	Greta Vasiliauskaitė	2018-08-16



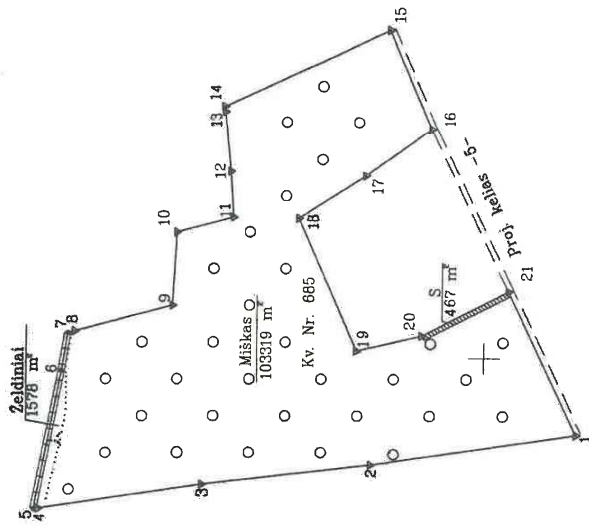
ŽEMĖS SKLYPO PLANAS M 1:5000
Sklypo plotas 104897 m²

Kadastrinis sklypo pavadinimas	sklypas
Žemės sklypo kadastrinis Nr.	8 9 0 1 0 0 0 2 1 2 3

Galvė, namo Nr.	Proj. Nr. 1274-9
Kaimas (miestelis)	Senųjų Viesių
Serijinė	Sirvintos
Miestas (rajonas)	Sirvintos
Apkritis	Vilnius

Gretimybė	Gretimo žemės sklypo kadastrinis Nr.	Pastabas
1-2	8901/0002:261	
2-3	8901/0002:264	
3-5	8901/0002:262	
5-7	8907/0002:40	grėvio viduriu
7-10	8901/0002:344	
10-12	8901/0002:457	
12-14	8901/0002:80	kadastriniai matavimai
14-15	8901/0002:93	kadastriniai matavimai
15-16		kelias 5 m.
16-17	8901/0002:408	kadastriniai matavimai
17-20	8901/0002:575	
20-21	8901/0002:408	kadastriniai matavimai
21-1		kelias 5m.

X=61055000.00
Y=554000.00



X=6105000.00
Y=554500.00

Su paženkintomis vietovėse žemės sklypo ribomis aprašytomis 2018-07-30 ir 2016-08-13 žemės sklypo paženklinimo-pažymimo akte, ir nustatyto ploto sudėkur: žemės savininkas (naudotojas):


VĮ Valstybės miškų, urėtija „Ukmergės regioninis padalinys“ (parsiė) ~~Vytautas Mikėnas 2018-10-0~~

Linijų anotacijų lentelė	Greitlybė	Atstumas
1-2	199.47	165.01
2-3	165.01	160.22
3-4	160.22	4.18
4-5	4.18	36.40
5-6	36.40	65.68
6-7	65.68	97.65
7-8	97.65	70.15
8-9	70.15	56.71
9-10	56.71	44.09
10-11	44.09	57.75
11-12	57.75	51.14
12-13	51.14	103.80
13-14	103.80	77.70
14-15	77.70	76.68
15-16	76.68	136.34
16-17	136.34	64.55
17-18	64.55	93.44
18-19	93.44	150.65
19-20	150.65	
20-21		
21-1		

Nacionalinės žemės tarnybos prie žemės ūkio ministerijos
Sirvintų skyrius

Padirbinio: (Parsiė)
SUDERINTA: (Parsiė ir parandė) (Parašas)
A.V. (jeigu reikalaujamas turėli ankspauda, nustatytas įstalymuose)

VŽF
Valstybės žemės tarnyba
Kauno žemėtvarkos ir geodezijos skyrius
K. Monelaičio 33, LT-44240 Kaunas, el. p. kaunas@vzf.lt



Parašas	Varėdas, pavardė
Matavimas	Zydrunas Karbinskis
Mat. padėjęja	Greta Vasiliauskaite

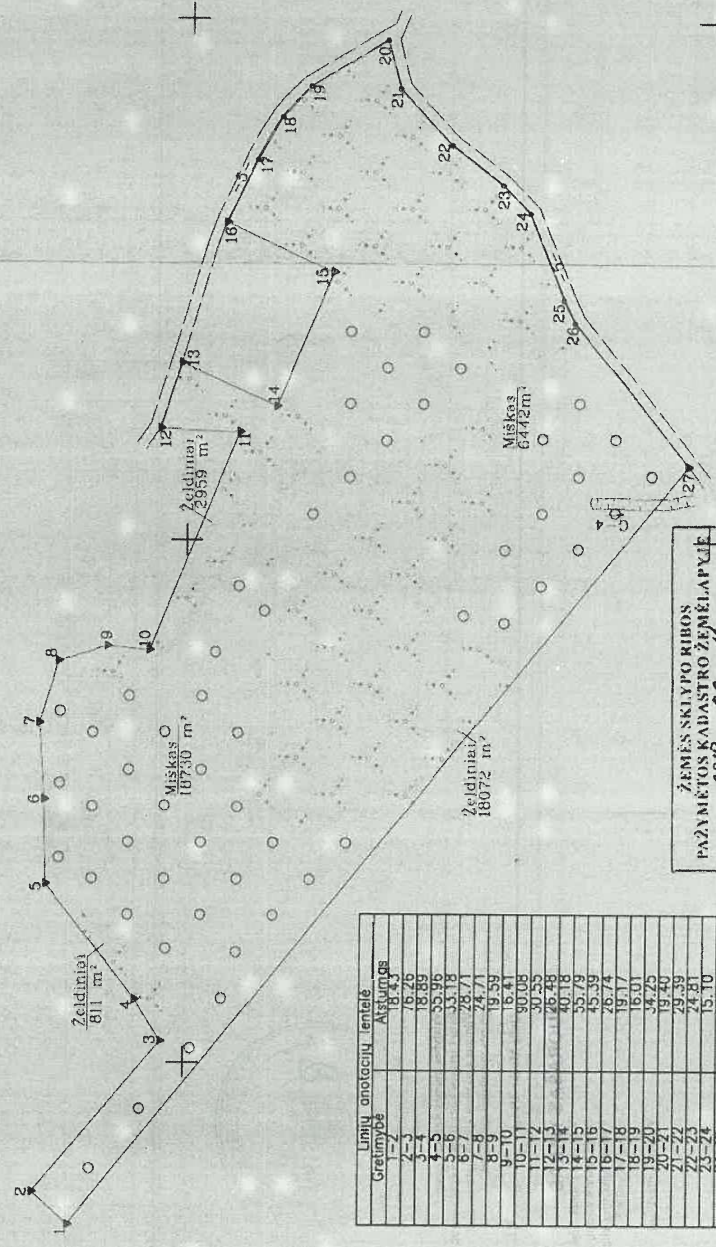
Numatomas kelio servitutas - teisė važiuoti transporto priemonėmis, naudotis pėsčiųjų taku, vartoti gelvijas (tarnaujantis daiktas)



ŽEMĖS SKLYPO PLANAS M 1:2000
Sklypo plotas 47014 m²

X = 6109400.00
Y = 567200.00

Kadastras	vieta	Kiauklių	biokas	sklypas
Žemės sklypo kadastro Nr.				
8 9 3 2 0 0 1				
444				
Catvė, namo Nr.	Proj. Nr. 484			
Kaimas (miestelis)	Sveikataičio			
Seniūnija	Zibelių			
Miestas (rajonas)	Sirvintos			
Apiešritis	Vilniaus			
Gretimybė	Gretimo žemės sklypo kadastro Nr.	Pastabas		
1-2	8902/0003 0151			
2-9		Valstybės žemė		
9-12		Sklypo proj. Nr. 381		
12-13		Kelias 5m.		
13-16		Valstybės žemė, kapinės.		
16-27		Kelias 5m.		
27-1	8950/0008 0215			



X = 6109200.00
Y = 567600.00

Su pažymėjimu, vedovė žemės sklypo ribomis aprašytomis lapkritio mėn. 14 d. ir 2018 m. kovo mėn. 19 d. žemės sklypo pažemėjimo - parcedlyno akte ir nuolatiniu ploto stūmiku žemės savininkas (naudotojas)

VI Valstybinių miškų urėdija
Ukmergės regioninius padalinį
(vardas pavardė) *Vytautas Čičeris*

Gita Baginskienė (vardas)
Gita Baginskienė (data)

Nacionalinės žemės tarnybos prie Žemės ūkio ministro specializė Sėklų skyriaus



Nacionalinės žemės tarnybos prie Žemės ūkio ministro specializė Sėklų skyriaus
Gita Baginskienė
Paikrinio Skyriaus vyriausioji specialistė
SUKERMINIA, (vardas ir pavardė) *Gita Baginskienė*
A. Y. (jeigu reikalaujamas turėti antspaūdą nesėti (spaudose))

ŽEMĖS SKLYPO RIBOS
PAŽYMĖTOS KADASTRO ŽEMĖLAPČIJE
2018 05 14
Nacionalinės žemės tarnybos prie Žemės ūkio ministro specializė Sėklų skyriaus centro Vilniaus filialas
Pranas Lebenkas (vardas pavardė)

VŽF
Pareigos: *[Signature]*
Specialistas: Zydūnas Kernušis

VALSTYBĖS ĮMONE
VALSTYBĖS ŽEMĖS FONDAS
KAUNO ŽEMETVARKOS IR GLAUDINIMO SKYRIUS
Vilniaus miesto Valskybė
DOKUMENTAI
3

ŽEMĖS SKLYPO PLANAS M 1:2000

Sklypo plotas 47014m²

Žemės sklypo kadastro Nr. 8932000111

KOORDINACIJŲ ŽINIARAŠTIS

Koordinacijų sistema		LKS-94			
Taško Nr.	Kodas	X	Y	Taško Nr.	Kodas
1	R	6109243.96	567137.34		
2	R	6109257.68	567149.65		
3	R	6109208.73	567208.12		
4	R	6109218.81	567224.09		
5	R	6109253.41	567268.07		
6	R	6109254.12	567301.24		
7	R	6109256.04	567329.89		
8	R	6109248.01	567353.58		
9	R	6109230.37	567359.61		
10	R	6109214.05	567357.95		
11	R	6109180.03	567441.36		
12	R	6109210.56	567442.52		
13	R	6109202.86	567487.80		
14	R	6109165.94	567451.49		
15	R	6109144.55	567503.02		
16	R	6109185.93	567521.69		
17	R	6109174.39	567545.81		
18	R	6109165.09	567562.57		
19	R	6109154.32	567574.41		
20	R	6109125.12	567592.31		
21	R	6109120.00	567573.60		
22	R	6109100.08	567552.01		
23	R	6109080.47	567538.78		
24	R	6109089.91	567525.98		
25	R	6109056.61	567493.00		
26	R	6109052.07	567484.36		
27	R	6109008.10	567428.03		

SKLYPO CENTRO KOORDINATĖS		
Koordinacijų sistema	Koordinatės X/Y	Planišetės nomenklatūra
Sistema, kurioje vyktyti matavimai	X=6109129 Y=567392	73/41
Valstybinė LKS-1994	X=6109129 Y=567392	73/41
Žiniaraščių sudarė	Zydrūnas Kaminskis, 2M-N-2533 <small>(vardas ir pavardė, pavarde, pavardė ir Nr.)</small>	

Ši rašta iš Lietuvos Administracinių teisinių sprendimų kodekso:
47 straipsnis. Paslaugų žemėnaudos ribosenėlių sunaikinimas arba gadinimas - užtraukia baudą nuo septyniasdešimt iki vieno šimto keturiasdešimt keturių eurų.

Duomenys apie žemės naudojimo apribojimus

Eil. Nr.	Kodas	Aprašymai	Žemės plotas, m ²
1	2	3	4
1	26	XXVI. Miško naudojimo apribojimai	25172

SĄRAŠAS

Eil. Nr.	Kodas	Sąrašo rūšis	Plotas m ²
-	-	-	-
-	-	-	-
-	-	-	-



Valstybės įmonės Registrų centro
Ryšių Lietuvos klientų aptarnavimo centru
Vilniaus apskrities klientų aptarnavimo
grupės vyriausioji specialistė

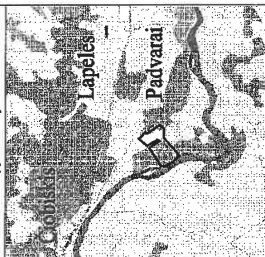
Živilė Macleerė
(Signature)

NUORAŠAS TIKRAS

Valstybės įmonės Registrų centro
Ryšių Lietuvos klientų aptarnavimo centru
Vilniaus apskrities klientų aptarnavimo
grupės specialistė

2020. 10. 08
Viola Agnaskienė

Žemės sklypo išdėstymo schema



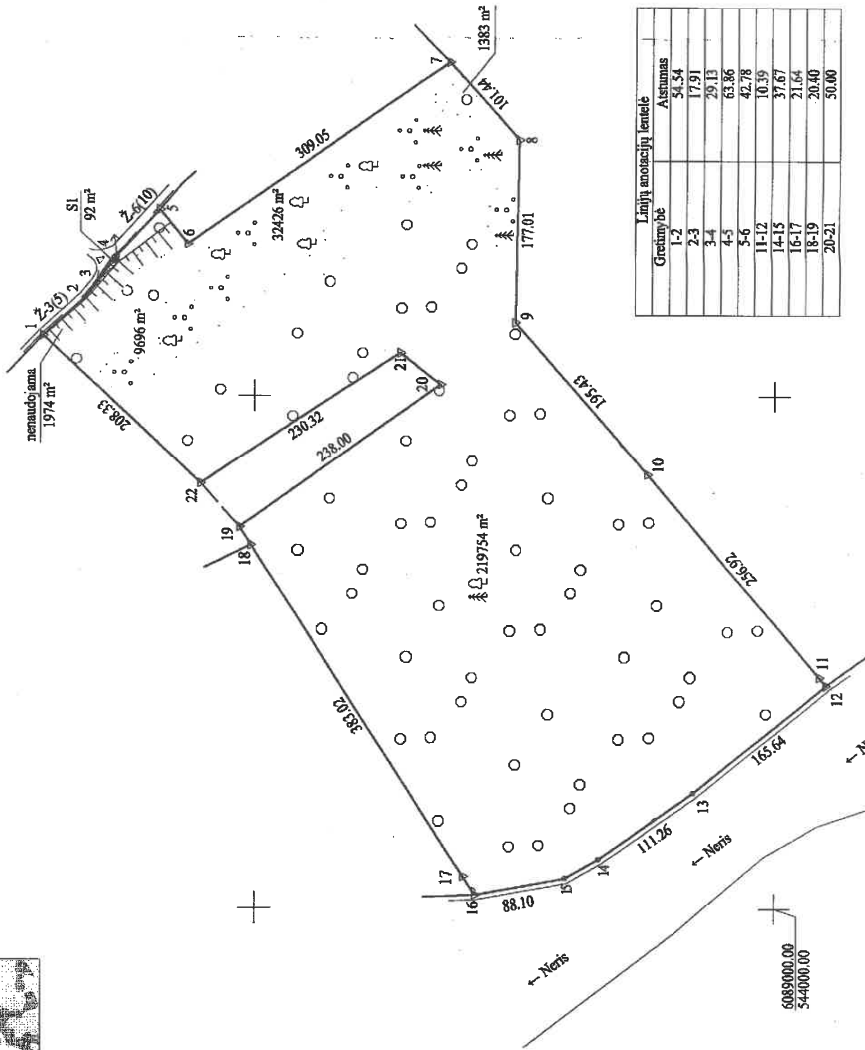
ŽEMĖS SKLYPO PLANAS M 1:5000

Sklypo plotas 265233 m²

Kadastro:	vieta:	Virvyčių	biokas	sklypas
	Žemės sklypo kadastro Nr.	8 9 7 2 0 0 3	0 0 0 3	3 1 4 0

Gatvė, namo Nr.	SKL. proj. Nr.641.
Kaimas (miestelis)	Padvarių k.
Seniūnija	Čobisčio
Miestas (rajonas)	Sirvintų r.
Apskrėtis	Vilniaus

Gretimybė	Gretimo žemės sklypo kadastro Nr.	Pastabas
1-4		5 m. pl. kelias
4-5		10 m. pl. kelias
5-7	8972/0003.0119	
7-12	8972/0003.0099	
12-16		Upė Neris
16-18	8972/0003.0180	
18-19	8972/0003.0025	
19-22	8972/0003.0054	
22-1	8972/0003.0025	



Plotas	Plotas	Plotas	Plotas
1-2	3	4	5
6	7	8	9
10	11	12	13
14	15	16	17
18	19	20	21
22			

Su paženklinomis vietovėse žemės sklypo ribomis, aprašytomis . . . 2017 . . . m.
 . . . 12 . . . mėn. 04 d. žemės sklypo paženklinimo-paroodymo akte, ir nustatytu plotu sutinku
 Žemės savininkas (naudotojas):
 . . . (vardas, pavardė) . . . (data)
 2017.12.30

Nacionalinės žemės tarnybos prie Žemės ūkio ministerijos
 . . . Sirvintų . . . skyrius
 Patikrinęs: . . . (Pareigų pavadinimas) (Parešis) (Vardas ir pavardė) (Data)
 SUDERENTŲ: . . . (Pareigų pavadinimas) (Parešis) (Vardas ir pavardė) (Data)
 A.V. (jeigu reikalavimas turėti antspaūdą, nustatytas įstatymuose)

UAB "Topogra" Kaimas, Raudondvario pl. 150 - 201
 Į.k. 302570646, PVM: LT10000680711
 kvalifikacijos Nr.2M-M-2291 tel. 867360909

Pareigos	Paršas	Vardas, pavardė	Data
Metinis	2017-12-04	2017-12-04	



ŽEMĖS SKLYPO PLANAS M 1:5000

Sklypo plotas 265233 m²

Žemės sklypo kadastro Nr.

8	9	7	2	0	0	0	3		
---	---	---	---	---	---	---	---	--	--


KOORDINACIŲ ŽINIARAŠTIS

Koordinacių sistema: LKS-94							
Taško Nr.	Kodas	X	Y	Taško Nr.	Kodas	X	Y
1	R	6089703.79	544559.16				
2	R	6089663.70	544596.14				
3	R	6089652.00	544609.70				
4	R	6089653.71	544633.85				
5	R	6089592.60	544680.96				
6	R	6089566.19	544647.30				
7	R	6089313.66	544825.45				
8	R	6089246.35	544749.56				
9	R	6089249.69	544572.58				
10	R	6089122.01	544424.63				
11	R	6088957.07	544227.64				
12	R	6088950.40	544219.68				
13	R	6089078.20	544114.30				
14	R	6089168.81	544049.73				
15	R	6089201.21	544030.52				
16	R	6089287.79	544014.25				
17	R	6089299.37	544032.53				
18	R	6089504.31	544356.11				
19	R	6089515.22	544373.35				
20	R	6089321.58	544511.73				
21	R	6089360.69	544542.88				
22	R	6089552.72	544415.71				

SKLYPO CENTRO KOORDINATĖS

Koordinacių sistema	Koordinatės X/Y	Planišetės nomenklatūra
Sistema, kurioje vykdyti matavimai	6089317/544405	68/37-2
Valstybinė LKS-1994	6089317/544405	68/37-2
Žemėrašio sudarė:	TADAS MAJAVSKAS	2M-M-2281
v. pavardė	Kval. paž. nr.	parašas
		2017-12-04
		data

Išradka iš Lietuvos Respublikos administracinių nusizengimų kodekso:
112 straipsnis. Krimtinių nusikaltimų arba sužadėjimas.
Nusikaltimas, padarantis žalos, padarantis arba sužadėjimas užtrankia bauda
nuo septyniolikišimt iki vieno šimto metų šalinimo su viešai išpaščių.



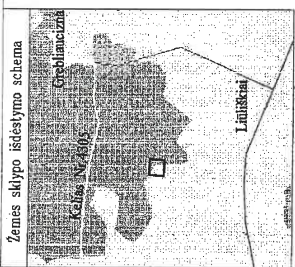
Duomenys apie žemės naudojimo aprėbjimus

Eil. Nr.	Kodas	Aprėbjimai	Žemės plotas m ²
1	2	II. Kelių atsaujos zonos	564
2	6	VI. Elektros linijų atsaujos zonos	92
3	19	XIX. Nekilnojamoji kultūros vertybių teritorija ir atsaujos zonos	265233
4	26	XXXVI. Miško naudojimo aprėbjimai	230833
5	35	XXXV. Kraštovaizdžio drąstiniai	265233
6	63	XXIX. Paviršinio vandens telkinių atsaujos zonos	180457
7	64	XXIX. Paviršinio vandens telkinių pakrantes atsaujos juostos	13754

Servitutas

Eil. Nr.	Kodas	Servituto rūšis	Plotas m ²
1	92	Kiti servitutai (nenuaunantis)	92

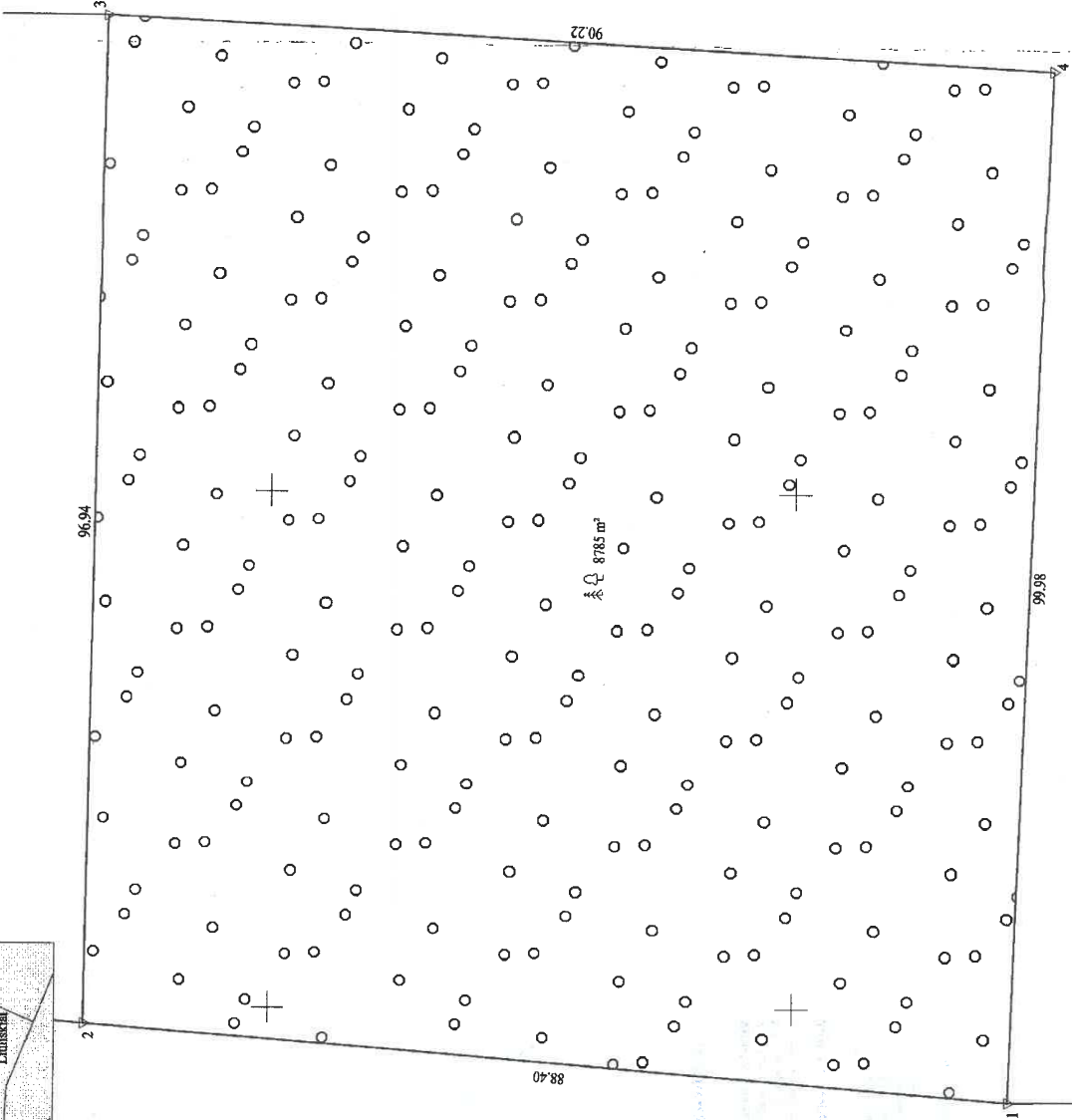
ŽEMĖS SKLYPO PLANAS M 1:500
 Sklypo plotas 8785 m²



Kadastras:	vietaivė	Virvyčių	blokas	sklypas
	Žemės sklypo kadastro Nr. 8 9 7 2 0 0 0 2 / 136			

Gatvė, namo Nr.	Skł. proj. Nr. 642
Kaimas (miestas)	Lituškių k.
Seniūnija	Musinių
Miestas (rajonas)	Sirvintų r.
Apkritis	Vilniaus

Greitinybė	Greitimo žemės sklypo kadastro Nr.	Pastabas
1-2	8972/0002:0408	
2-3	8972/0002:0277	
3-1	8972/0002:0204	



Su paženkliniotomis vietovėse žemės sklypo ribomis, aprašytais 2017 m. mėn. 08 d. žemės sklypo paženklinimo-parašymo akte, ir nustatyti plotu sutinku. Su paženkliniotomis vietovėse žemės sklypo ribomis, aprašytais 2018 m. mėn. 26 d. žemės sklypo paženklinimo-parašymo akte, ir nustatyti plotu sutinku. Žemės savininkas (naudotojas):

V. "Laisvųjų miškų urėdijė" (vardas, pavardė) 2017-09-30 (data) (parašas)

Nacionalinės žemės tarnybos prie Žemės ūkio ministerijos
 Sirvintų skyrius
 Patikrintas: SUDERVIJA (Parašas) (Vardas ir pavardė) (Data)
 A.V. (jeigu reikalaujamas turėti antspaudą nustatytas įstatymuose)

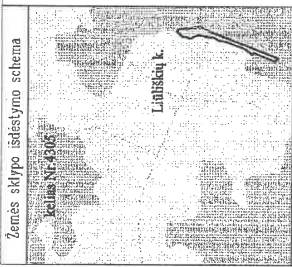
TopoEra
 UAB "TopoEra" Kaunas, Raudondvario pl. 150 - 201
 Į.k. 302570646, PVM. LT10000680711
 kvalifikacijos Nr.2M-M-2281 tel. 867360909

Parašas	Vardas, pavardė	Data
Mėtininkas	Radnas Majauskas	2018-01-26

SUFARTINIAI ŽENKLIAI:
 Ribozenkliai ▽
 laikini ribozenkliai ○



ŽEMĖS SKLYPO PLANAS M 1:5000
Sklypo plotas 46702 m²

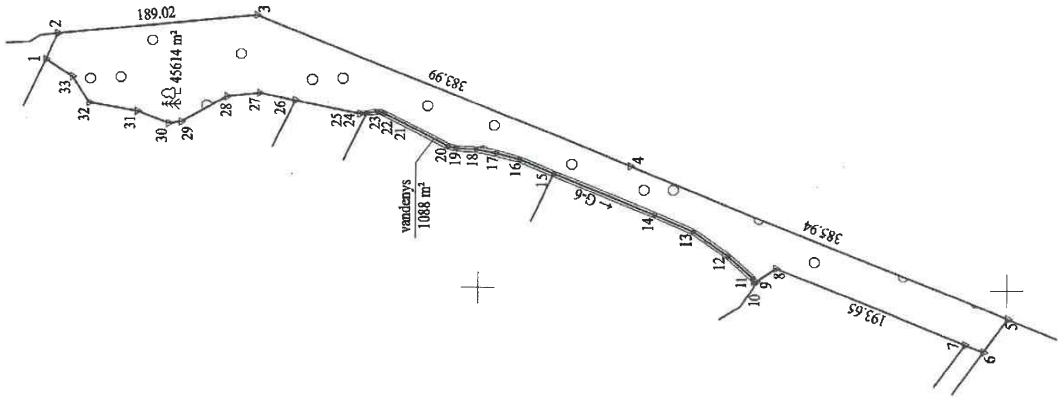


Kadastras:	vėlovė	Virvyčių					blokas	sklypas	
	žemės sklypo kadastro Nr.	B	9	7	2	0	0	2	1131

Gatvė, namo Nr.	SKL. Proj. Nr.640
Kaimas (miestelis)	Liubiškų k.
Seniūnija	Musninkų
Miestas (rajonas)	Sirvintų r.
Apskritys	Vilniaus

Gretimybė	Gretimo žemės sklypo kadastro Nr.	Pastabos
1-2	8972/0002:0054	
2-5	8939/0001:0084	
5-6	8972/0002:0069	
6-7		Valstybinė žemė
7-10	8972/0002:0226	
10-15	8972/0002:0272	
15-24	8972/0002:0229	
24-28	8972/0002:0228	
28-1	8972/0002:0374	

Gretimybė	Plotas kvadratais metrų	Atstumas
1-2	2720	38.87
5-6	18.52	22.55
6-7	2.26	4.65
8-9	31.59	40.79
10-11	39.92	103.35
11-12	34.81	22.87
12-13	19.70	19.12
13-14	7.78	68.78
14-15	3.66	3.11
15-16	9.99	6.61
16-17	62.73	35.00
17-18	31.00	50.01
18-19	12.00	31.92
19-20	46.07	30.00
20-21	30.00	
21-22		
22-23		
23-24		
24-25		
25-26		
26-27		
27-28		
28-29		
29-30		
30-31		
31-32		
32-33		
33-1		



6086000.00
5520000.00

Su paženkliniomis vėlovėje žemės sklypo ribomis, aprašytais 2017 m. 12 mėn. 06 d. žemės sklypo pašenklinimo-parodymo akte, ir nustatytu plotu sutinku: žemės savininkas (naudotojas):

U. Ulmaga, mitykų uolija
(vardas, pavardė) *2017-12-30*
(data)

Nacionalinės žemės tarnybos prie Žemės ūkio ministerijos
... Sirvintų ... skyrus
Patikrinė: SUDERINTA
(Pareigų pavadinimas) (Parešis) (Vardas ir pavardė) (Data)



UAB "TopoEra" Kaunas, Raudondvario pl. 150 - 201
i.k. 302570846, PVM: LT000006860711
kvalifikacijos Nr.2M-N-2281 tel. 867368089



Pareigos	Parešas	Vardas, pavardė	Data
Matavimas	<i>[Signature]</i>	Deidas Mejuskas	2017-12-08

SUTARTINIAI ŽENKLAI:
Riboženkliai
Laukint riboženkliai



ŽEMĖS SKLYPO PLANAS M 1:5000


Sklypo plotas 46702 m²

Žemės sklypo kadastro Nr. **8 9 7 2 0 0 0 2**

KOORDINACIŲ ŽINIARAŠTIS

Koordinatų sistema: LKS-94		X		Y		Užrašas	X	Y
Užrašas	Kodas	Užrašas	Kodas	Užrašas	Kodas	Užrašas	Kodas	Užrašas
1	R	6088911.36		551717.92				
2	R	6088900.28		551742.76				
3	R	6088712.21		551761.68				
4	R	6088356.02		551618.22				
5	R	6087998.03		551474.03				
6	R	6088020.90		551442.60				
7	R	6088038.10		551449.46				
8	R	6088217.97		551521.19				
9	R	6088236.42		551508.22				
10	R	6088238.27		551506.92				
11	R	6088239.66		551511.36				
12	R	6088262.82		551532.84				
13	R	6088296.06		551556.48				
14	R	6088332.65		551572.44				
15	R	6088428.62		551610.80				
16	R	6088460.94		551623.72				
17	R	6088483.11		551629.33				
18	R	6088502.52		551632.67				
19	R	6088521.61		551633.70				
20	R	6088529.15		551635.63				
21	R	6088590.38		551666.95				
22	R	6088593.71		551668.47				
23	R	6088596.82		551668.56				
24	R	6088606.74		551667.36				
25	R	6088613.30		551666.56				
26	R	6088674.76		551679.12				
27	R	6088709.05		551686.13				
28	R	6088739.86		551682.69				
29	R	6088783.15		551657.66				
30	R	6088795.05		551656.12				
31	R	6088824.66		551668.05				
32	R	6088870.01		551676.14				
33	R	6088886.41		551701.26				
SKLYPO CENTRO KOORDINATĖS								
Koordinatų sistema		Koordinatės X/Y		Plankšties nomenklatura				
Sistema, kurioje vykdyti matavimai		6088433/551630		70/37-1				
Valstybinė LKS-1994		6088433/551630		70/37-1				
Žiniarašį sudarė:		TADAS MAJAUSKAS		2M-M-2281		2017-12-06		
		v. pavardė		kval. paž. nr.		parašas data		

Ištrauka iš Lietuvos Respublikos administracinių nusizengimų kodekso:
112 straipsnis. Riboženklų sumakimams arba sugadinimams, Nioliantinių žemėnaudojimo riboženklų sunaikinimas arba sugadinimas užtraukia baudą nuo septynišesdėšimt iki vieno šimto keturiasdešimt eurų.



Duomenys apie žemės naudojimo apribojimus

Eil. Nr.	Kodas	Aprašymas	Žemės plotas m ²
1	26	XXVI. Miško naudojimo apribojimai	45614

Servitutas

Eil. Nr.	Kodas	Servituto rūšis	Plotas m ²
-	-	-	-



NUORAŠAS TIKRAS

Valstybės įmonės Registrų centro
Ryšių Lietuvos klientų aptarnavimo centro
Vilniaus apskrities klientų aptarnavimo
grupės vyriausioji specialistė

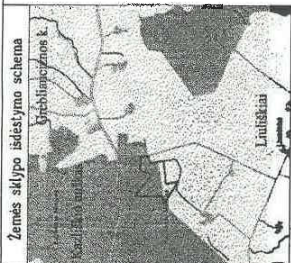
Žilvė Mackevičienė

2018-12-08

Valstybės įmonės Registrų centro
Ryšių Lietuvos klientų aptarnavimo centro
Vilniaus apskrities klientų aptarnavimo
grupės vyriausioji specialistė
2018-12-08 AM

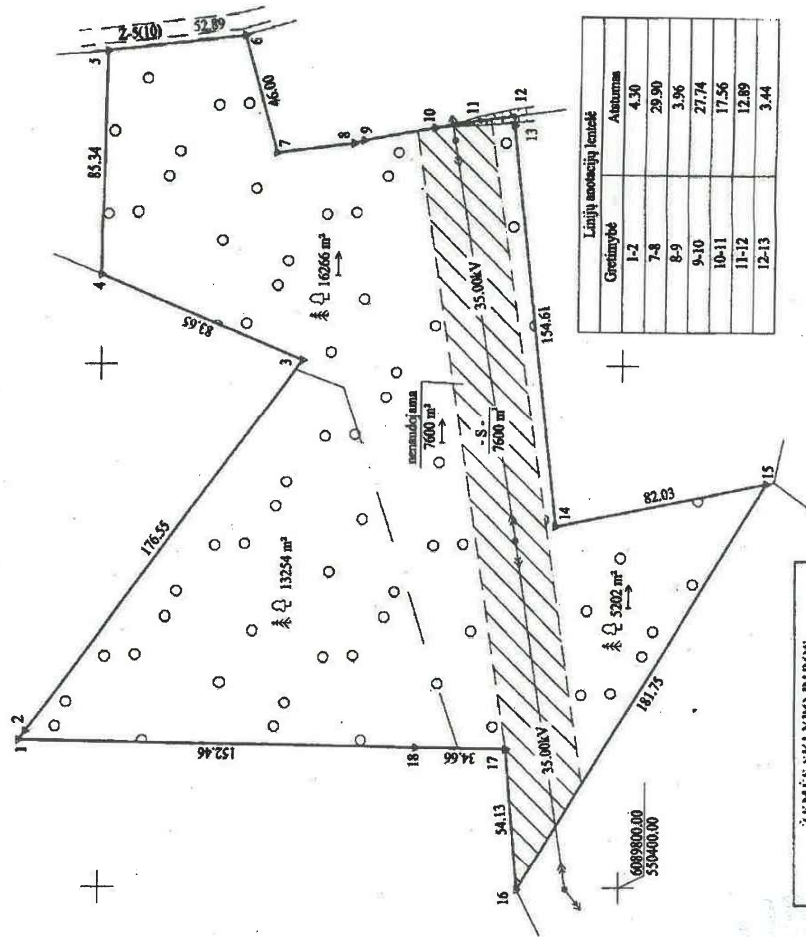
ŽEMĖS SKLYPO PLANAS M 1:2000

Sklypo plotas 42322 m²



Kadastrs:	vieta:	Virsvieta	bloks	sklypas
	Zemes sklypo kadastrs Nr.	8 9 7 2 0 0 0 2	4 3 9	
Galv. namo Nr.	Skl. proj. Nr.638			
Kaimiņi (mīkstieši)	Lielākājam k.			
Seniņi	Musiniņi			
Miestas (rajons)	Sīvilnīņu f.			
Apdzīvotība	Vīnīnais			

Gretimybė	Gretimoms sklypo kadastrs Nr.	Postabos
1-4	8972/0002:0402	
4-5	8972/0002:0169	
5-6		10 m. pl. kelias
6-12	8972/0002:0180	
12-15	8972/0002:0067	
15-16	8972/0002:0039	
16-18	8972/0002:0204	
18-1	8972/0002:0203	



Gretimybė	Abiurmas
1-2	4.30
7-8	29.90
8-9	3.96
9-10	27.74
10-11	17.56
11-12	12.89
12-13	3.44

ŽEMĖS SKLYPO RIBOS
PAŽYMĖTOS KADASTRO ŽEMĖLAPYJE
2011.05.11
Vyresnysis kadastru (daug)
specialistai Registrų centro Vilniaus filialas
Pranas Lebenkas (parašas)
(parabos)

Su paženklinamomis ribomis žemės sklypo ribomis aprašytomis... 2017... m.
... mėn. 06 d. žemės sklypo paženklinimo-paroodymo akte, ir nusakytyu plotu autinukz
Zemes savininkas (nuatodijos):
UAB "TopoEra" (vardas, pavardė) 2017-12-30 (data)

Nacionalinės žemės tarnybos prie Žemės ūkio ministerijos
... Skyriaus
Patiernas:
SUDERINTA: (Parašas, pavardė) (data)
A.P. (Parašas, pavardė) (data)
A.P. (Parašas, pavardė) (data)

TopoEra

UAB "TopoEra" Kaunas, Raudondvario pl. 150 - 201
I. k. 302570648, PVM LT10000680711
kvalifikacijos Nr.24-M-2281 tel. 867380908

Parabos	Vardas, pavardė	Data
Metininkas	Vardas, pavardė	2017-12-06

SUTARTINAI ŽENKLAI:
Riboženkliai
Laikini riboženkliai
Drenažu nusausinta žemė

Postabos: žemės sklypo plane pažymėtos komunikacijos kartografinės natūroje

ŽEMĖS SKLYPO PLANAS M 1:2000

Sklypo plotas 42322 m²

Žemės sklypo kadastro Nr. **819720002**

KOORDINACIŲ ŽINIARŠTIS

Koordinacių sistema LKS-94		Taško Nr.		Kodas		X	Y
Taško Nr.	Kodas	X	Y	X	Y	X	Y
1	R	6090030.49	550456.63				
2	R	6090027.83	550459.88				
3	R	6089922.03	550601.04				
4	R	6090000.19	550533.67				
5	R	6089988.79	550719.00				
6	R	6089946.24	550726.01				
7	R	6089933.46	550680.82				
8	R	6089903.79	550684.56				
9	R	6089959.97	550685.82				
10	R	6089972.69	550680.66				
11	R	6089955.35	550683.42				
12	R	6089842.58	550685.19				
13	R	6089842.20	550681.77				
14	R	6089824.99	550638.12				
15	R	6089744.87	550554.80				
16	R	6089838.85	550389.36				
17	R	6089843.40	550453.30				
18	R	6089878.05	550453.90				

SKLYPO CENTRO KOORDINATĖS		Koordinatės X/Y	
Koordinacių sistema	LKS-1994	X=	6089897
Valstybinė sistema	LKS-1994	Y=	550564
Žiniaraštį sudarė	(parašas)	2017-12-06	(data)

Ši rašutė iš Lietuvos Respublikos administracinių nusizengimų kodekso:

112 straipsnis. Nuolatinių žemėnaudos riboženklų sunaikinimas arba sugadinimas užtraukia baudą

nuo septynioliasimt iki vieno šimto keturiasdešimt eurų.

Duomenys apie žemės naudojimo apribojimus

Exl. Nr	Kodas	Apribojimai	Žemės plotas, m ²
1	2	3	4
1	2	II. Keičių apsaugos zonos	403
2	6	VI. Elektros linijų apsaugos zonos	8131
3	21	XII. Žemės sklypui, kuriame įrengtas valstybei priklausantis melioracijos sistemos bei įrenginiai	29068
4	26	XVI. Miesto naudojimo apribojimai	34723

SERVITUTAS

Exl. Nr	Kodas	Servituto rūšis	Plotas, m ²
1	92	Kiti servitutai (larnaupantis); Servitutas sutelkiantis lešų naudotis ir aplarnauti elektros perdavimo oro liniją	7630



NUORASAS TIKRAS

Valstybės įrašų Registracijos centro
Ryšių Lietuvos klientų aptarnavimo centras
Vilniaus apskrities klientų aptarnavimo grupės vyriausioji specialistė

Žilvita Mackevičienė

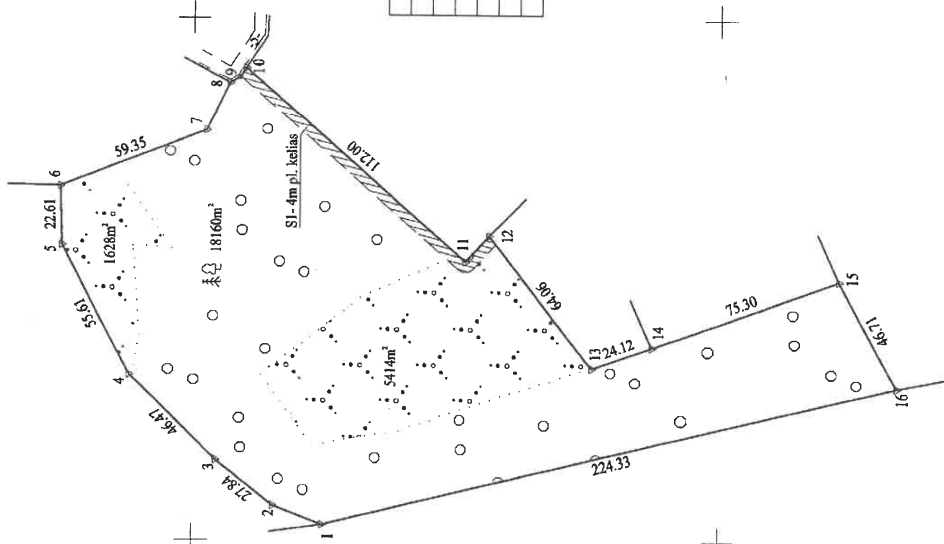
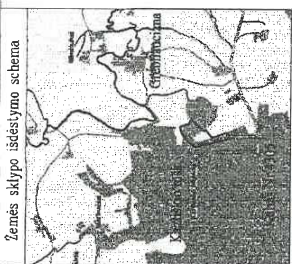
2017-12-06

Valstybės įrašų Registracijos centro
Ryšių Lietuvos klientų aptarnavimo centras
Vilniaus apskrities klientų aptarnavimo grupės specialistė

2017-12-08

Viola Aglinskaitė

ŽEMĖS SKLYPO PLANAS M 1:500
Sklypo plotas 25202 m²



Linijų anotacijų lentelė	
Gretimybė	Aštrumai
1-2	20.14
7-8	20.37
8-9	4.39
9-10	4.22
11-12	13.37

Kadastras:	Plotėvė	Viryčiųų	blokas	sklypas
Žemės sklypo kadastro Nr.: 8 9 7 2 0 0 0 2 H H A				

Gaišvė, namo Nr.	Skil. proj. Nr. 643
Kaimas (miestelis)	Grebliaučiznos k.
Semtinija	Čiopskio
Miestas (rajonas)	Sirvintų r.
Apskrėtis	Vilniaus

Gretimybė	Gretimo žemės sklypo kadastro Nr.	Pastabos
1-6	8872/0002:0185	
6-8	8872/0002:0095	
8-10		5m pl. kelias
10-12	8872/0002:0076	
12-14		Vaistybinių žemių
14-15	8872/0002:0161	
15-16	8872/0002:0045	
16-1	8872/0002:0404	

Su paženkintomis vielinėmis žemės sklypo ribomis, aprašytomis 2017 m. 12 mėn. 06 d. žemės sklypo paženklinimo-parašymo akte, ir nustatytu ploto sutinku: Žemės savininkas (naudotojas):

(vardas, pavardė) 2017-12-30 (data)

Nacionalinės žemės tarnybos prie Žemės ūkio ministerijos

Patikrinęs: ... skyrius

SUDERBINIA: (Pareigų pavadinimas) (Pardas) (Vardas ir pavardė) (Data)

A.V. (jeigu reikalingas turėti antspaūdą nustatytas įstatymuose)



UAB "Topolėra" Kaunas, Raudondvario pl. 150 – 201
Į. k. 302570546, PVM. LT00006880711
kvalifikacijos Nr. 2M-M-2281 tel. 867369099



SUTARTINAI ŽENKLAI:
Riboženklai
Laktiniai riboženklai



