

**VĮ VALSTYBINEI MIŠKŲ URĖDIJAI PERDUODAMŲ  
RADVILIŠKIO RAJONO SAVIVALDYBĖJE  
PATIKĖJIMO TEISE VALSTYBINĖS MIŠKŲ ŪKIO PASKIRTIES  
ŽEMĖS SKLYPŲ SĄRAŠAS**


2021-03-16

Eil. Nr.	Seniūnija	Kadastro vietovė	Žemės sklypo kadastro numeris	Žemės sklypo unikalus numeris	Žemės sklypo plotas, ha
1.	Tyrulių	Tyrulių pelių	7180 0003 0012	4400-5783-7028	227,8817
2.	Tyrulių	Tyrulių pelių	7180 0003 0013	4400-5791-6488	178,7135
3.	Tyrulių	Tyrulių pelių	7180 0005 0025	4400-5712-4244	4,3582
4.	Tyrulių	Tyrulių pelių	7180 0005 0027	4400-5783-7560	35,2770
5.	Tyrulių	Tyrulių pelių	7180 0005 0028	4400-5783-7639	10,5383
6.	Tyrulių	Tyrulių pelių	7180 0005 0029	4400-5783-7382	572,8961
				Viso:	1029,6648

Parengė:

Valstybės įmonės Valstybinių miškų urėdijos

Kuršėnų regioninio padalinio vadovas

  
Regioninio padalinio  
vadovas  
Giedrius Tamošiūnas

Suderinta:

Nacionalinės žemės tarnybos

prie Žemės ūkio ministerijos

Radviliškio skyriaus vedėjas

Dokumentą elektroniniu  
parašu pasirašė  
ALGIRDAS, GEDMINAS  
Data: 2022-03-18 09:20:49  
Paskirtis: Sąrašo derinimas  
Vieta: Radviliškis  
Kontaktinė informacija:  
Algirdas.Gedminas@nzt.lt



**VALSTYBĖS ĮMONĖ REGISTRŲ CENTRAS**  
 Lvovo g. 25-101, 09320 Vilnius, tel. (8 5) 2688 262, el. p. info@registrucentras.lt  
 Duomenys kaupiami ir saugomi Juridinių asmenų registre, kodas 124110246

## NEKILNOJAMOJO TURTO REGISTRO DUOMENŲ BAZĖS IŠRAŠAS

2022-01-20 15:53:03

### 1. Nekilnojamojo turto registre įregistruotas turtas:

Registro Nr.: 44/2704538  
 Registro tipas: Žemės sklypas  
 Sudarymo data: 2021-12-20  
 Radviliškio r. sav., Tyrulių sen., Vėdrės k.

### 2. Nekilnojamieji daiktai:

2.1.

Žemės sklypas  
 Radviliškio r. sav., Tyrulių sen., Vėdrės k.  
 Unikalus daikto numeris: 4400-5783-7028  
 Žemės sklypo kadastro numeris ir kadastro vietovės pavadinimas: 7180/0003:12 Tyrulių pelkių k.v.  
 Daikto pagrindinė naudojimo paskirtis: Miškų ūkio  
 Žemės sklypo naudojimo būdas: Ekosistemų apsaugos miškų sklypai  
 Žemės sklypo plotas: 227.8817 ha  
 Miško žemės plotas: 120.2666 ha  
 Kelių plotas: 0.4127 ha  
 Kitos žemės plotas: 107.2024 ha  
 Nusausintos žemės plotas: 8.9768 ha  
 Žemės ūkio naudmenų našumo balas: 17.4  
 Matavimų tipas: Žemės sklypas suformuotas atliekant kadastrinius matavimus  
 Indeksuota žemės sklypo vertė: 95378 Eur  
 Indeksuota miško vertė: 95378 Eur  
 Indeksuota miško medynų vertė: 78946 Eur  
 Žemės sklypo vertė: 26717 Eur  
 Miško žemės ir medynų vertė: 26717 Eur  
 Miško medynų vertė: 16447 Eur  
 Vidutinė rinkos vertė: 252946 Eur  
 Vidutinės rinkos vertės nustatymo data: 2022-01-13  
 Vidutinės rinkos vertės nustatymo būdas: Masinis vertinimas  
 Kadastro duomenų nustatymo data: 2021-11-15  
 Teritorija, kurioje taikomos specialiosios žemės naudojimo sąlygos: Elektros tinklų apsaugos zonos (III skyrius, ketvirtasis skirsnis)  
 Teritorijos unikalus numeris: 100191557  
 Teritorijos nustatymo data: 2021-12-21  
 Žymos apie teritoriją padarymo data: 2022-01-03

### 3. Daikto priklausiniai iš kito registro: įrašų nėra

### 4. Nuosavybė:

4.1.

Nuosavybės teisė  
 Savininkas: LIETUVOS RESPUBLIKA, a.k. 111105555  
 Daiktas: žemės sklypas Nr. 4400-5783-7028, aprašytas p. 2.1.  
 Įregistravimo pagrindas: 2022-01-06 Nacionalinės žemės tarnybos teritorinio skyriaus vedėjo sprendimas Nr. 30SK-18-(14.30.110 E.)  
 Įrašas galioja: Nuo 2022-01-20

### 5. Valstybės ir savivaldybių žemės patikėjimo teisė:

5.1.

Valstybinės žemės patikėjimo teisė  
 Patikėtinis: Nacionalinė žemės tarnyba prie Žemės ūkio ministerijos, a.k. 188704927  
 Daiktas: žemės sklypas Nr. 4400-5783-7028, aprašytas p. 2.1.  
 Įregistravimo pagrindas: 2022-01-06 Nacionalinės žemės tarnybos teritorinio skyriaus vedėjo sprendimas Nr. 30SK-18-(14.30.110 E.)  
 Įrašas galioja: Nuo 2022-01-20

### 6. Kitos daiktinės teisės:

6.1.

Kelio servitutas - teisė važiuoti transporto priemonėmis (tarnaujantis)  
 Daiktas: žemės sklypas Nr. 4400-5783-7028, aprašytas p. 2.1.  
 Įregistravimo pagrindas: 2022-01-06 Nacionalinės žemės tarnybos teritorinio skyriaus vedėjo sprendimas Nr. 30SK-18-(14.30.110 E.)  
 Plotas: 4127.00 kv. m  
 Įrašas galioja: Nuo 2022-01-20

### 7. Juridiniai faktai: įrašų nėra

### 8. Žymos: įrašų nėra

### 9. Teritorijos, kuriose taikomos specialiosios žemės naudojimo sąlygos:

9.1.

Aerodromo apsaugos zonos (III skyrius, pirmasis skirsnis)  
 Daiktas: žemės sklypas Nr. 4400-5783-7028, aprašytas p. 2.1.  
 Įregistravimo pagrindas: 2022-01-06 Nacionalinės žemės tarnybos teritorinio skyriaus vedėjo sprendimas Nr. 30SK-18-(14.30.110 E.)  
 Plotas: 165.1795 ha  
 Įrašas galioja: Nuo 2022-01-13

9.2.

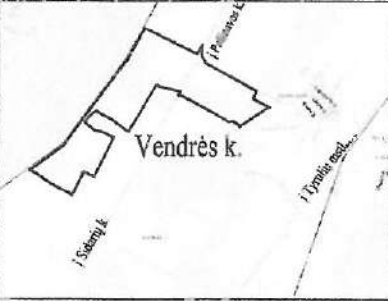
Paviršinių vandens telkinių pakrantės apsaugos juostos (VI skyrius, aštuntasis skirsnis)  
 Daiktas: žemės sklypas Nr. 4400-5783-7028, aprašytas p. 2.1.  
 Įregistravimo pagrindas: 2022-01-06 Nacionalinės žemės tarnybos teritorinio skyriaus vedėjo sprendimas Nr. 30SK-18-(14.30.110 E.)  
 Plotas: 2.3684 ha  
 Įrašas galioja: Nuo 2022-01-13

- 9.3. Paviršinių vandens telkinių apsaugos zonos (VI skyrius, septintasis skirsnis)  
Daiktas: žemės sklypas Nr. 4400-5783-7028, aprašytas p. 2.1.  
[registravimo pagrindas: 2022-01-06 Nacionalinės žemės tarnybos teritorinio skyriaus vedėjo sprendimas Nr. 30SK-18-(14.30.110 E.)  
Plotas: 24.8495 ha  
[rašas galioja: Nuo 2022-01-13
- 9.4. Botaniniai-zoologiniai draustiniai (V skyrius, aštuonioliktasis skirsnis)  
Daiktas: žemės sklypas Nr. 4400-5783-7028, aprašytas p. 2.1.  
[registravimo pagrindas: 2022-01-06 Nacionalinės žemės tarnybos teritorinio skyriaus vedėjo sprendimas Nr. 30SK-18-(14.30.110 E.)  
Plotas: 227.8817 ha  
[rašas galioja: Nuo 2022-01-13
- 9.5. Gamtiniai ir kompleksiniai draustiniai (V skyrius, aštuntasis skirsnis)  
Daiktas: žemės sklypas Nr. 4400-5783-7028, aprašytas p. 2.1.  
[registravimo pagrindas: 2022-01-06 Nacionalinės žemės tarnybos teritorinio skyriaus vedėjo sprendimas Nr. 30SK-18-(14.30.110 E.)  
Plotas: 227.8817 ha  
[rašas galioja: Nuo 2022-01-13
- 9.6. Pelkės ir šaltiniai (VI skyrius, devintasis skirsnis)  
Daiktas: žemės sklypas Nr. 4400-5783-7028, aprašytas p. 2.1.  
[registravimo pagrindas: 2022-01-06 Nacionalinės žemės tarnybos teritorinio skyriaus vedėjo sprendimas Nr. 30SK-18-(14.30.110 E.)  
Plotas: 5.6419 ha  
[rašas galioja: Nuo 2022-01-13
- 9.7. Miško žemė (VI skyrius, trečiasis skirsnis)  
Daiktas: žemės sklypas Nr. 4400-5783-7028, aprašytas p. 2.1.  
[registravimo pagrindas: 2022-01-06 Nacionalinės žemės tarnybos teritorinio skyriaus vedėjo sprendimas Nr. 30SK-18-(14.30.110 E.)  
Plotas: 120.2666 ha  
[rašas galioja: Nuo 2022-01-13
- 9.8. Žemės gelmių išteklių telkiniai (VI skyrius, tryliktasis skirsnis)  
Daiktas: žemės sklypas Nr. 4400-5783-7028, aprašytas p. 2.1.  
[registravimo pagrindas: 2022-01-06 Nacionalinės žemės tarnybos teritorinio skyriaus vedėjo sprendimas Nr. 30SK-18-(14.30.110 E.)  
Plotas: 227.8817 ha  
[rašas galioja: Nuo 2022-01-13
- 9.9. Melioruotos žemės ir melioracijos statinių apsaugos zonos (VI skyrius, antrasis skirsnis)  
Daiktas: žemės sklypas Nr. 4400-5783-7028, aprašytas p. 2.1.  
[registravimo pagrindas: 2022-01-06 Nacionalinės žemės tarnybos teritorinio skyriaus vedėjo sprendimas Nr. 30SK-18-(14.30.110 E.)  
Plotas: 8.9768 ha  
[rašas galioja: Nuo 2022-01-13
- 9.10. Kelių apsaugos zonos (III skyrius, antrasis skirsnis)  
Daiktas: žemės sklypas Nr. 4400-5783-7028, aprašytas p. 2.1.  
[registravimo pagrindas: 2022-01-06 Nacionalinės žemės tarnybos teritorinio skyriaus vedėjo sprendimas Nr. 30SK-18-(14.30.110 E.)  
Plotas: 0.5506 ha  
[rašas galioja: Nuo 2022-01-13
10. Daikto registravimas ir kadastro žymos:
- 10.1. Kadastrinius matavimus atliko (kadastro žyma)  
LIGITA JANKAUSKAITĖ  
Daiktas: žemės sklypas Nr. 4400-5783-7028, aprašytas p. 2.1.  
[registravimo pagrindas: 2020-10-14 Kvalifikacijos pažymėjimas Nr. 2M-M-2805  
2021-11-15 Nekilnojamojo daikto kadastro duomenų byla  
[rašas galioja: Nuo 2022-01-13
- 10.2. Suformuotas naujas (daikto registravimas)  
Daiktas: žemės sklypas Nr. 4400-5783-7028, aprašytas p. 2.1.  
[registravimo pagrindas: 2021-11-15 Nekilnojamojo daikto kadastro duomenų byla  
2022-01-06 Nacionalinės žemės tarnybos teritorinio skyriaus vedėjo sprendimas Nr. 30SK-18-(14.30.110 E.)  
[rašas galioja: Nuo 2022-01-13
11. Registro pastabos ir nuorodos: įrašų nėra
12. Kita informacija: įrašų nėra
13. Informacija apie duomenų sandoriui tikslinimą: įrašų nėra

Dokumentą atspausdino

ALFRUZINA KATARSKIENĖ

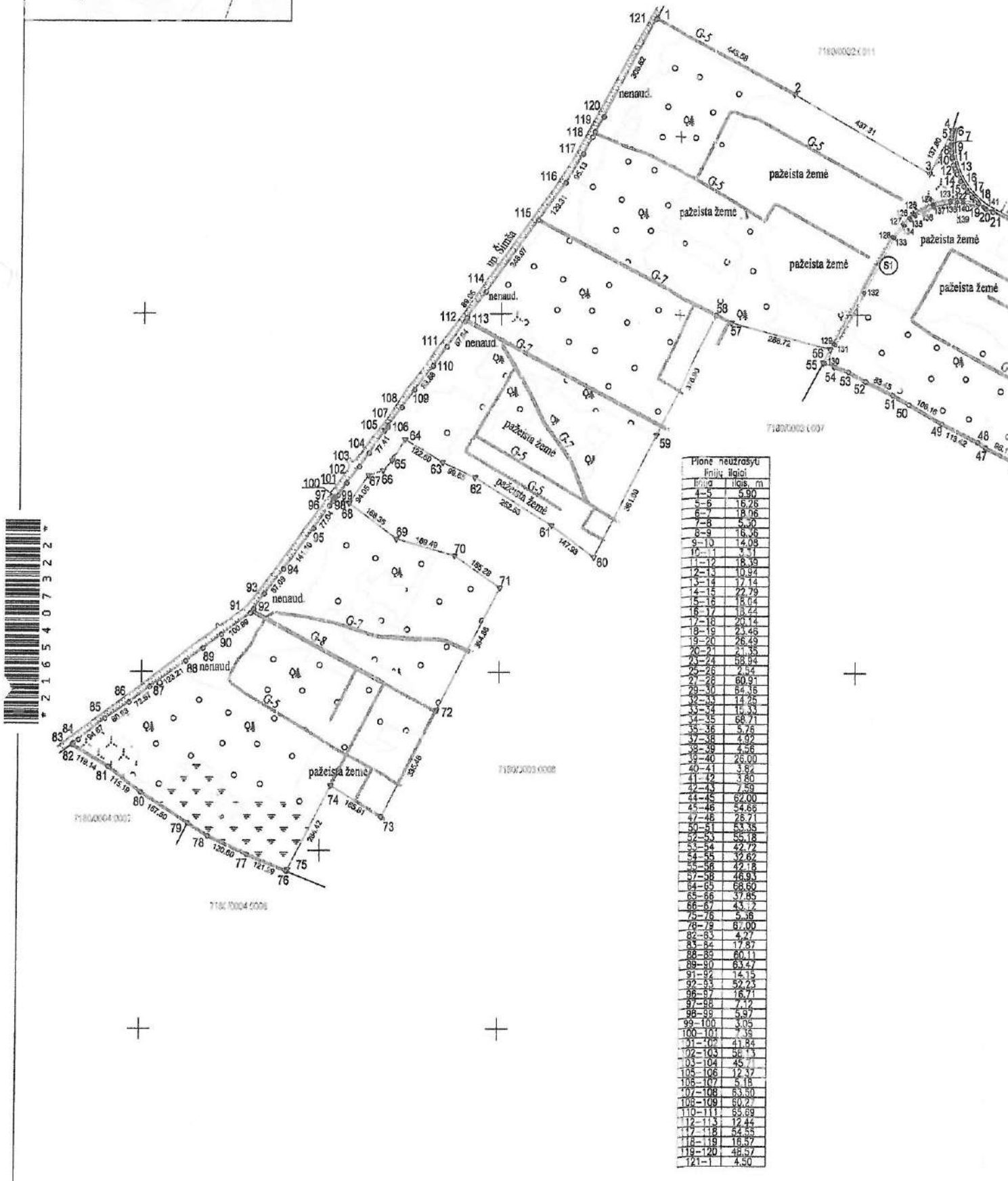
Žemės sklypo išdėstymo schema



# ŽEMĖS SKLYPO PLANAS M 1:5000

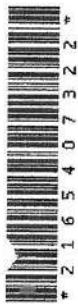
Žemės sklypo plotas 2278817 m<sup>2</sup>

X=6183500  
Y=456000



Plone neužrašyti linijų ilgiai

Linija	Ilgis, m
4-5	5,90
5-6	16,26
6-7	18,06
7-8	5,30
8-9	16,38
9-10	14,08
10-11	7,11
11-12	18,39
12-13	10,94
13-14	17,14
14-15	22,79
15-16	18,04
16-17	18,44
17-18	20,14
18-19	23,48
19-20	28,49
20-21	21,35
21-22	58,84
22-23	2,54
23-24	60,91
24-25	64,16
25-26	14,25
26-27	15,33
27-28	68,71
28-29	5,76
29-30	4,02
30-31	4,56
31-32	26,00
32-33	3,82
33-34	3,80
34-35	7,59
35-36	62,00
36-37	54,66
37-38	26,71
38-39	63,36
39-40	55,18
40-41	42,79
41-42	32,62
42-43	42,18
43-44	46,93
44-45	68,60
45-46	37,85
46-47	43,72
47-48	5,36
48-49	67,00
49-50	4,97
50-51	17,87
51-52	60,11
52-53	63,47
53-54	14,15
54-55	52,23
55-56	16,71
56-57	7,12
57-58	5,37
58-59	3,05
59-60	41,35
60-61	56,71
61-62	45,71
62-63	12,37
63-64	5,18
64-65	63,50
65-66	60,27
66-67	65,89
67-68	12,44
68-69	54,55
69-70	18,57
70-71	48,57
71-72	4,50



ŽEMĖS SKLYPO PLANAS M 1:10000

Žemės sklypo plotas 2278817 m<sup>2</sup>

Žemės sklypo kadastro numeris:	kodas	blokas	sklypas
	7 1 8 0 0 0 0 3		

KOORDINAČIŲ ŽINIARAŠTIS

Koordinatinių sistema: LKS-94											
Taško Nr.	Kodas	X	Y	Taško Nr.	Kodas	X	Y	Taško Nr.	Kodas	X	Y
1	R	6183330.78	456430.73	63	R	6182085.58	455838.30	125	S	6182783.74	457156.52
2	R	6183119.97	456821.01	64	R	6182148.86	455733.29	126	S	6182773.05	457142.38
3	R	6182899.15	457198.47	65	R	6182090.62	455697.04	127	S	6182755.51	457125.08
4	R	6183021.25	457262.35	66	R	6182062.45	455671.76	128	S	6182719.88	457096.72
5	R	6183015.45	457261.29	67	R	6182048.81	455630.85	129	S	6182418.62	456934.94
6	R	6182999.30	457259.40	68	R	6181971.84	455576.80	130	S	6182364.06	456911.12
7	R	6182981.27	457258.45	69	R	6181872.04	455709.89	131	S	6182415.74	456940.20
8	R	6182975.97	457258.53	70	R	6181825.19	455872.78	132	S	6182562.38	457018.95
9	R	6182959.64	457259.50	71	R	6181735.90	455999.82	133	S	6182716.55	457101.74
10	R	6182945.68	457261.30	72	R	6181393.02	455824.98	134	S	6182751.52	457129.58
11	R	6182942.42	457261.88	73	R	6181094.17	455672.59	135	S	6182768.53	457146.35
12	R	6182924.53	457266.12	74	R	6181181.28	455531.51	136	S	6182778.78	457159.91
13	R	6182914.13	457269.52	75	R	6180945.63	455411.57	137	S	6182807.00	457210.27
14	R	6182898.28	457276.05	76	R	6180940.85	455409.14	138	S	6182817.57	457257.75
15	R	6182877.86	457286.17	77	R	6180987.90	455297.35	139	S	6182818.64	457277.65
16	R	6182862.43	457295.52	78	R	6181040.01	455188.37	140	S	6182817.95	457293.89
17	R	6182847.46	457306.28	79	R	6181076.17	455131.97	141	S	6182806.51	457350.17
18	R	6182832.28	457319.52	80	R	6181162.14	455000.00				
19	R	6182816.46	457336.84	81	R	6181233.25	454909.38				
20	R	6182800.61	457358.07	82	R	6181295.15	454807.58				
21	R	6182792.75	457377.92	83	R	6181297.95	454810.81				
22	R	6182641.86	457659.24	84	R	6181308.68	454825.10				
23	R	6182448.12	458020.63	85	R	6181368.41	454898.55				
24	R	6182395.73	457993.63	86	R	6181413.50	454965.64				
25	R	6182318.75	457953.73	87	R	6181457.87	455023.19				
26	R	6182317.55	457955.97	88	R	6181529.36	455123.54				
27	R	6182171.92	458226.63	89	R	6181565.15	455171.83				
28	R	6182136.46	458177.11	90	R	6181603.22	455222.62				
29	R	6182089.16	458108.58	91	R	6181663.38	455303.74				
30	R	6182055.08	458053.98	92	R	6181674.97	455311.86				
31	R	6181997.96	457966.06	93	R	6181717.58	455342.06				
32	R	6181916.01	457841.18	94	R	6181786.49	455395.32				
33	R	6181907.89	457829.47	95	R	6181900.38	455478.62				
34	R	6181898.22	457817.58	96	R	6181963.94	455522.16				
35	R	6181943.38	457765.79	97	R	6181977.09	455532.47				
36	R	6181947.16	457761.45	98	R	6181984.10	455533.72				
37	R	6181980.93	457692.27	99	R	6181988.90	455537.27				
38	R	6181981.20	457687.36	100	R	6181988.91	455540.32				
39	R	6181980.23	457682.90	101	R	6181992.76	455546.63				
40	R	6181974.21	457657.61	102	R	6182027.22	455570.36				
41	R	6181973.69	457653.83	103	R	6182073.37	455605.71				
42	R	6181973.95	457650.04	104	R	6182110.62	455632.21				
43	R	6181975.97	457642.72	105	R	6182174.31	455676.21				
44	R	6182024.31	457544.34	106	R	6182182.80	455685.20				
45	R	6182059.87	457493.55	107	R	6182187.97	455685.51				
46	R	6182088.94	457447.26	108	R	6182238.99	455723.32				
47	R	6182131.47	457361.00	109	R	6182287.75	455758.74				
48	R	6182146.71	457339.07	110	R	6182354.05	455809.80				
49	R	6182197.38	457237.60	111	R	6182407.30	455848.26				
50	R	6182250.20	457145.51	112	R	6182478.64	455899.17				
51	R	6182277.40	457099.62	113	R	6182489.82	455904.62				
52	R	6182314.29	457024.77	114	R	6182561.59	455957.34				
53	R	6182340.71	456976.33	115	R	6182762.83	456102.40				
54	R	6182355.04	456936.08	116	R	6182867.57	456178.23				
55	R	6182366.13	456905.40	117	R	6182949.66	456226.30				
56	R	6182403.30	456925.34	118	R	6182997.75	456252.06				
57	R	6182475.92	456647.97	119	R	6183012.77	456259.06				
58	R	6182497.16	456606.12	120	R	6183054.81	456283.39				
59	R	6182161.36	456434.98	121	R	6183327.79	456427.37				
60	R	6181821.90	456261.99	122	S	6182823.23	457293.14				
61	R	6181910.42	456143.47	123	S	6182823.54	457257.11				
62	R	6182043.49	455928.84	124	S	6182812.60	457208.07				

Žemės sklypo centro koordinatės

Darbo LitPOS laikas

Koordinatinių sistema	Koordinatės X/Y	Data	2021-01-28	2021-02-10
Valstybinė LKS-1994	X=6182202 Y=456274	Prisijungta	11:00	11:00
		Atsijungta	15:00	13:00
Žiniaraštį sudarė:	LIGITA JANKAUSKAITĖ	2M-M-2805	2021-11-15	
	v. pavardė	kval. paž. nr.	parašas	data



## NEKILNOJAMOJO TURTO REGISTRO DUOMENŲ BAZĖS IŠRAŠAS

2021-12-28 14:38:11

### 1. Nekilnojamojo turto registre įregistruotas turtas:

Registro Nr.: 44/2704555  
Registro tipas: Žemės sklypas  
Sudarymo data: 2021-12-20  
Radviliškio r. sav., Tyrulių sen., Vėdrės k.

### 2. Nekilnojamieji daiktai:

2.1. Žemės sklypas  
Radviliškio r. sav., Tyrulių sen., Vėdrės k.  
Unikalus daikto numeris: 4400-5791-6488  
Žemės sklypo kadastro numeris ir kadastro vietovės pavadinimas: 7180/0003:13 Tyrulių pelkių k.v.  
Daikto pagrindinė naudojimo paskirtis: Miškų ūkio  
Žemės sklypo naudojimo būdas: Ekosistemų apsaugos miškų sklypai  
Žemės sklypo plotas: 178.7135 ha  
Miško žemės plotas: 102.8513 ha  
Vandens telkinių plotas: 10.0814 ha  
Kitos žemės plotas: 65.7808 ha  
Nusausintos žemės plotas: 5.3944 ha  
Žemės ūkio naudmenų našumo balas: 17.4  
Matavimų tipas: Žemės sklypas suformuotas atliekant kadastrinius matavimus  
Indeksuota žemės sklypo vertė: 184955 Eur  
Indeksuota miško vertė: 184955 Eur  
Indeksuota miško medynų vertė: 167683 Eur  
Žemės sklypo vertė: 45729 Eur  
Miško žemės ir medynų vertė: 45729 Eur  
Miško medynų vertė: 34934 Eur  
Vidutinė rinkos vertė: 328683 Eur  
Vidutinės rinkos vertės nustatymo data: 2021-12-20  
Vidutinės rinkos vertės nustatymo būdas: Masinis vertinimas  
Kadastro duomenų nustatymo data: 2021-11-12

### 3. Daikto priklausiniai iš kito registro: įrašų nėra

### 4. Nuosavybė:

4.1. Nuosavybės teisė  
Savininkas: LIETUVOS RESPUBLIKA, a.k. 111105555  
Daiktas: žemės sklypas Nr. 4400-5791-6488, aprašytas p. 2.1.  
Įregistravimo pagrindas: 2021-12-13 Nacionalinės žemės tarnybos teritorinio skyriaus vedėjo sprendimas Nr. 30SK-845-(14.30.110 E.)  
Įrašas galioja: Nuo 2021-12-28

### 5. Valstybės ir savivaldybių žemės patikėjimo teisė:

5.1. Valstybinės žemės patikėjimo teisė  
Patikėtinis: Nacionalinė žemės tarnyba prie Žemės ūkio ministerijos, a.k. 188704927  
Daiktas: žemės sklypas Nr. 4400-5791-6488, aprašytas p. 2.1.  
Įregistravimo pagrindas: 2021-12-13 Nacionalinės žemės tarnybos teritorinio skyriaus vedėjo sprendimas Nr. 30SK-845-(14.30.110 E.)  
Įrašas galioja: Nuo 2021-12-28

### 6. Kitos daiktinės teisės: įrašų nėra

### 7. Juridiniai faktai: įrašų nėra

### 8. Žymos: įrašų nėra

### 9. Teritorijos, kuriose taikomos specialiosios žemės naudojimo sąlygos:

9.1. Aerodromo apsaugos zonos (III skyrius, pirmasis skirsnis)  
Daiktas: žemės sklypas Nr. 4400-5791-6488, aprašytas p. 2.1.  
Įregistravimo pagrindas: 2021-12-13 Nacionalinės žemės tarnybos teritorinio skyriaus vedėjo sprendimas Nr. 30SK-845-(14.30.110 E.)  
Plotas: 13.6506 ha  
Įrašas galioja: Nuo 2021-12-20

9.2. Paviršinių vandens telkinių pakrantės apsaugos juostos (VI skyrius, aštuntasis skirsnis)  
Daiktas: žemės sklypas Nr. 4400-5791-6488, aprašytas p. 2.1.  
Įregistravimo pagrindas: 2021-12-13 Nacionalinės žemės tarnybos teritorinio skyriaus vedėjo sprendimas Nr. 30SK-845-(14.30.110 E.)  
Plotas: 0.0285 ha  
Įrašas galioja: Nuo 2021-12-20

9.3. Paviršinių vandens telkinių apsaugos zonos (VI skyrius, septintasis skirsnis)  
Daiktas: žemės sklypas Nr. 4400-5791-6488, aprašytas p. 2.1.  
Įregistravimo pagrindas: 2021-12-13 Nacionalinės žemės tarnybos teritorinio skyriaus vedėjo sprendimas Nr. 30SK-845-(14.30.110 E.)  
Plotas: 0.0285 ha  
Įrašas galioja: Nuo 2021-12-20

9.4. Botaniniai-zoologiniai draustiniai (V skyrius, aštuonioliktasis skirsnis)  
Daiktas: žemės sklypas Nr. 4400-5791-6488, aprašytas p. 2.1.  
Įregistravimo pagrindas: 2021-12-13 Nacionalinės žemės tarnybos teritorinio skyriaus vedėjo sprendimas Nr. 30SK-845-(14.30.110 E.)  
Plotas: 178.7135 ha

[rašas galioja: Nuo 2021-12-20

- 9.5. **Gamtiniai ir kompleksiniai draustiniai (V skyrius, aštuntasis skirsnis)**  
Daiktas: žemės sklypas Nr. 4400-5791-6488, aprašytas p. 2.1.  
[registravimo pagrindas: 2021-12-13 Nacionalinės žemės tarnybos teritorinio skyriaus vedėjo sprendimas Nr. 30SK-845-(14.30.110 E.)  
Plotas: 178.7135 ha  
[rašas galioja: Nuo 2021-12-20
- 9.6. **Paviršiniai vandens telkiniai (VI skyrius, šeštasis skirsnis)**  
Daiktas: žemės sklypas Nr. 4400-5791-6488, aprašytas p. 2.1.  
[registravimo pagrindas: 2021-12-13 Nacionalinės žemės tarnybos teritorinio skyriaus vedėjo sprendimas Nr. 30SK-845-(14.30.110 E.)  
Plotas: 10.0814 ha  
[rašas galioja: Nuo 2021-12-20
- 9.7. **Miško žemė (VI skyrius, trečiasis skirsnis)**  
Daiktas: žemės sklypas Nr. 4400-5791-6488, aprašytas p. 2.1.  
[registravimo pagrindas: 2021-12-13 Nacionalinės žemės tarnybos teritorinio skyriaus vedėjo sprendimas Nr. 30SK-845-(14.30.110 E.)  
Plotas: 102.8513 ha  
[rašas galioja: Nuo 2021-12-20
- 9.8. **Žemės gelmių išteklių telkiniai (VI skyrius, tryliktasis skirsnis)**  
Daiktas: žemės sklypas Nr. 4400-5791-6488, aprašytas p. 2.1.  
[registravimo pagrindas: 2021-12-13 Nacionalinės žemės tarnybos teritorinio skyriaus vedėjo sprendimas Nr. 30SK-845-(14.30.110 E.)  
Plotas: 178.7135 ha  
[rašas galioja: Nuo 2021-12-20
- 9.9. **Melioruotos žemės ir melioracijos statinių apsaugos zonos (VI skyrius, antrasis skirsnis)**  
Daiktas: žemės sklypas Nr. 4400-5791-6488, aprašytas p. 2.1.  
[registravimo pagrindas: 2021-12-13 Nacionalinės žemės tarnybos teritorinio skyriaus vedėjo sprendimas Nr. 30SK-845-(14.30.110 E.)  
Plotas: 5.3944 ha  
[rašas galioja: Nuo 2021-12-20
- 9.10. **Kultūros paveldo objektų ir vietovių teritorijos, jų apsaugos zonos (V skyrius, pirmasis skirsnis)**  
Daiktas: žemės sklypas Nr. 4400-5791-6488, aprašytas p. 2.1.  
[registravimo pagrindas: 2021-12-13 Nacionalinės žemės tarnybos teritorinio skyriaus vedėjo sprendimas Nr. 30SK-845-(14.30.110 E.)  
Plotas: 0.5404 ha  
[rašas galioja: Nuo 2021-12-20
10. Daikto registravimas ir kadastro žymos:
- 10.1. **Kadastrinius matavimus atliko (kadastro žyma)**  
**LIGITA JANKAUSKAITĖ**  
Daiktas: žemės sklypas Nr. 4400-5791-6488, aprašytas p. 2.1.  
[registravimo pagrindas: 2020-10-14 Kvalifikacijos pažymėjimas Nr. 2M-M-2805  
2021-11-12 Nekilnojamojo daikto kadastro duomenų byla  
[rašas galioja: Nuo 2021-12-20
- 10.2. **Suformuotas naujas (daikto registravimas)**  
Daiktas: žemės sklypas Nr. 4400-5791-6488, aprašytas p. 2.1.  
[registravimo pagrindas: 2021-11-12 Nekilnojamojo daikto kadastro duomenų byla  
2021-12-13 Nacionalinės žemės tarnybos teritorinio skyriaus vedėjo sprendimas Nr. 30SK-845-(14.30.110 E.)  
[rašas galioja: Nuo 2021-12-20

11. Registro pastabos ir nuorodos: įrašų nėra

12. Kita informacija: įrašų nėra

13. Informacija apie duomenų sandoriui tikslinimą: įrašų nėra

Dokumentą atspausdino

ALFRUZINA KATARSKIENĖ



## ŽEMĖS SKLYPO PLANAS M 1:10000

Žemės sklypo plotas 1787135 m<sup>2</sup>

Žemės sklypo kadastro numeris:	kodas		blokas		sklypas	
	7	1	8	0	0	0

### KOORDINAČIŲ ŽINIARAŠTIS

Koordinatinių sistema: LKS-94							
Taško Nr.	Kodas	X	Y	Taško Nr.	Kodas	X	Y
1	R	6181791.62	457288.70	36	R	6180645.29	456031.08
2	R	6181729.59	457287.85	37	R	6180673.33	456045.44
3	R	6181569.57	457285.64	38	R	6180739.86	456098.38
4	R	6181576.36	457413.85	39	R	6180684.89	456202.56
5	R	6181588.14	457636.31	40	R	6180649.79	456292.06
6	R	6181571.11	457636.47	41	R	6181017.80	456495.36
7	R	6181475.98	457637.29	42	R	6181036.83	456505.87
8	R	6181423.12	457656.66	43	R	6181041.12	456508.24
9	R	6181363.48	457684.50	44	R	6181069.60	456444.46
10	R	6181285.12	457688.29	45	R	6181113.10	456365.87
11	R	6181124.16	457537.70	46	R	6181150.43	456330.88
12	R	6181057.26	457599.86	47	R	6181164.84	456321.10
13	R	6181023.54	457638.32	48	R	6181168.23	456320.85
14	R	6181105.07	457753.41	49	R	6181260.34	456369.62
15	R	6181166.51	457856.20	50	R	6181274.00	456449.95
16	R	6181168.90	457860.18	51	R	6181289.30	456549.18
17	R	6181117.68	457860.14	52	R	6181445.11	456636.82
18	R	6181085.12	457852.91	53	R	6181450.18	456639.67
19	R	6180969.58	457811.70	54	R	6181449.35	456672.07
20	R	6180596.02	457593.10	55	R	6181464.09	456725.29
21	R	6180530.97	457557.80	56	R	6181463.64	456734.50
22	R	6180465.15	457522.07	57	R	6181461.79	456739.27
23	R	6180333.71	457450.43	58	R	6181473.48	456746.63
24	R	6179995.23	457265.95	59	R	6181514.71	456777.85
25	R	6180025.57	457176.47	60	R	6181526.30	456782.80
26	R	6180083.90	457039.45	61	R	6181532.15	456783.96
27	R	6180103.82	456986.10	62	R	6181561.21	456865.56
28	R	6180143.24	456877.06	63	R	6181565.35	456867.83
29	R	6180154.00	456830.75	64	R	6181838.97	457018.29
30	R	6180169.37	456794.98	65	R	6181871.22	457029.43
31	R	6180217.87	456733.61	66	R	6181778.58	457203.89
32	R	6180244.98	456681.35	67	R	6181789.37	457209.68
33	R	6180300.58	456594.04				
34	R	6180350.16	456474.62				
35	R	6180501.32	456246.24				
Žemės sklypo centro koordinatės				Darbo LitPOS laikas			
Koordinatinių sistema		Koordinatės X/Y		Data		2021-01-28	
Valstybinė LKS-1994		X=6181037 Y=457093		Prisijungta		14:00	
				Atsijungta		17:00	
Žiniaraštį sudarė: LIGITA JANKAUSKAITĖ				2M-M-2805		2021-11-12	
v. pavardė				kval. paž. nr.		parašas data	

Ištrauka iš Lietuvos Respublikos administracinių nusižengimų kodekso:  
112 straipsnis. Nuolatinių žemėnaudos riboženklų sunaikinimas arba sugadinimas  
užtraukia baudą nuo septynioliasdešimt iki vieno šimto keturiasdešimt eurų.



\* 2 1 6 3 7 5 1 3 8 0 \*

Duomenys apie teritorijas, kuriose taikomos specialiosios žemės naudojimo sąlygos			
Eilės Nr.	Teritorijos, kurioje taikomos specialiosios žemės naudojimo sąlygos, kodas	Teritorijos, kurioje taikomos specialiosios žemės naudojimo sąlygos, pavadinimas	Teritorijos, kurioje taikomos specialiosios žemės naudojimo sąlygos, plotas, m <sup>2</sup>
1	119	Kultūros paveldo objektų ir vietovių teritorijos, jų apsaugos zonos (V skyrius, pirmasis skirsnis)	5404
2	121	Melioruotos žemės ir melioracijos statinių apsaugos zonos (VI skyrius, antrasis skirsnis)	53944
3	123	Žemės gelmių išteklių telkiniai (VI skyrius, tryliktasis skirsnis)	1787135
4	126	Miško žemė (VI skyrius, trečiasis skirsnis)	1028513
5	128	Paviršiniai vandens telkiniai (VI skyrius, šeštasis skirsnis)	100814
6	132	Gamtiniai ir kompleksiniai draustiniai (V skyrius, aštuntasis skirsnis)	1787135
7	145	Botaniniai-zoologiniai draustiniai (V skyrius, aštuonioliktasis skirsnis)	1787135
8	163	Paviršinių vandens telkinių apsaugos zonos (VI skyrius, septintasis skirsnis)	285
9	164	Paviršinių vandens telkinių pakrantės apsaugos juostos (VI skyrius, aštuntasis skirsnis)	285
10	165	Aerodromo apsaugos zonos (III skyrius, pirmasis skirsnis)	136506

Duomenys apie žemės sklypo servitutus			
Eilės Nr.	Servituto kodas	Nekilnojamojo turto registre įrašyto ar teritorijų planavimo dokumente nustatyto servituto pavadinimas ir rūšis	Servituto plotas, m <sup>2</sup>
-	-	-	-

## NEKILNOJAMOJO TURTO REGISTRO DUOMENŲ BAZĖS IŠRAŠAS

2021-11-04 14:11:06

### 1. Nekilnojamojo turto registre [registruotas turtas:

Registro Nr.: 44/2673479  
Registro tipas: Žemės sklypas  
Sudarymo data: 2021-09-07  
Radviliškio r. sav., Tyrulių sen., Vėdrės k.

### 2. Nekilnojamieji daiktai:

2.1.

Žemės sklypas  
Radviliškio r. sav., Tyrulių sen., Vėdrės k.  
Unikalus daikto numeris: 4400-5712-4244  
Žemės sklypo kadastro numeris ir kadastro vietovės pavadinimas: 7180/0005:25 Tyrulių pelkių k.v.  
Daikto pagrindinė naudojimo paskirtis: Miškų ūkio  
Žemės sklypo naudojimo būdas: Ekosistemų apsaugos miškų sklypai  
Žemės sklypo plotas: 4.3582 ha  
Miško žemės plotas: 3.6996 ha  
Kelių plotas: 0.1788 ha  
Kitos žemės plotas: 0.4798 ha  
Nusausintos žemės plotas: 0.3704 ha  
Žemės ūkio naudmenų našumo balas: 17.4  
Matavimų tipas: Žemės sklypas suformuotas atliekant kadastrinius matavimus  
Indeksuota žemės sklypo vertė: 5187 Eur  
Indeksuota miško vertė: 5187 Eur  
Indeksuota miško medynų vertė: 4675 Eur  
Žemės sklypo vertė: 1294 Eur  
Miško žemės ir medynų vertė: 1294 Eur  
Miško medynų vertė: 974 Eur  
Vidutinė rinkos vertė: 8695 Eur  
Vidutinės rinkos vertės nustatymo data: 2021-09-07  
Vidutinės rinkos vertės nustatymo būdas: Masinis vertinimas  
Kadastro duomenų nustatymo data: 2021-07-12

### 3. Daikto priklausiniai iš kito registro: įrašų nėra

### 4. Nuosavybė:

4.1.

Nuosavybės teisė  
Savininkas: LIETUVOS RESPUBLIKA, a.k. 111105555  
Daiktas: žemės sklypas Nr. 4400-5712-4244, aprašytas p. 2.1.  
[registravimo pagrindas: 2021-08-27 Nacionalinės žemės tarnybos teritorinio skyriaus vedėjo sprendimas Nr. 30SK-536-(14.30.110 E.)]  
[rašas galioja: Nuo 2021-09-13]

### 5. Valstybės ir savivaldybių žemės patikėjimo teisė:

5.1.

Valstybinės žemės patikėjimo teisė  
Patikėtinis: Nacionalinė žemės tarnyba prie Žemės ūkio ministerijos, a.k. 188704927  
Daiktas: žemės sklypas Nr. 4400-5712-4244, aprašytas p. 2.1.  
[registravimo pagrindas: 2021-08-27 Nacionalinės žemės tarnybos teritorinio skyriaus vedėjo sprendimas Nr. 30SK-536-(14.30.110 E.)]  
[rašas galioja: Nuo 2021-09-13]

### 6. Kitos daiktinės teisės : įrašų nėra

### 7. Juridiniai faktai: įrašų nėra

### 8. Žymos: įrašų nėra

### 9. Teritorijos, kuriose taikomos specialiosios žemės naudojimo sąlygos:

9.1.

Botaniniai-zoologiniai draustiniai (V skyrius, aštuonioliktasis skirsnis)  
Daiktas: žemės sklypas Nr. 4400-5712-4244, aprašytas p. 2.1.  
[registravimo pagrindas: 2021-08-27 Nacionalinės žemės tarnybos teritorinio skyriaus vedėjo sprendimas Nr. 30SK-536-(14.30.110 E.)]  
Plotas: 43582.00 kv. m  
[rašas galioja: Nuo 2021-09-07]

9.2.

Melioruotos žemės ir melioracijos statinių apsaugos zonos (VI skyrius, antrasis skirsnis)  
Daiktas: žemės sklypas Nr. 4400-5712-4244, aprašytas p. 2.1.  
[registravimo pagrindas: 2021-08-27 Nacionalinės žemės tarnybos teritorinio skyriaus vedėjo sprendimas Nr. 30SK-536-(14.30.110 E.)]  
Plotas: 3704.00 kv. m  
[rašas galioja: Nuo 2021-09-07]

9.3.

Paviršinių vandens telkinių pakrantės apsaugos juostos (VI skyrius, aštuntasis skirsnis)  
Daiktas: žemės sklypas Nr. 4400-5712-4244, aprašytas p. 2.1.  
[registravimo pagrindas: 2021-08-27 Nacionalinės žemės tarnybos teritorinio skyriaus vedėjo sprendimas Nr. 30SK-536-(14.30.110 E.)]  
Plotas: 797.00 kv. m  
[rašas galioja: Nuo 2021-09-07]

9.4.

Gamtiniai ir kompleksiniai draustiniai (V skyrius, aštuntasis skirsnis)  
Daiktas: žemės sklypas Nr. 4400-5712-4244, aprašytas p. 2.1.  
[registravimo pagrindas: 2021-08-27 Nacionalinės žemės tarnybos teritorinio skyriaus vedėjo sprendimas Nr. 30SK-536-(14.30.110 E.)]

Plotas: 43582.00 kv. m  
Įrašas galioja: Nuo 2021-09-07

- 9.5. **Miško žemė (VI skyrius, trečiasis skirsnis)**  
Daiktas: žemės sklypas Nr. 4400-5712-4244, aprašytas p. 2.1.  
Įregistravimo pagrindas: 2021-08-27 Nacionalinės žemės tarnybos teritorinio skyriaus vedėjo sprendimas Nr. 30SK-536-(14.30.110 E.)  
Plotas: 36996.00 kv. m  
Įrašas galioja: Nuo 2021-09-07
- 9.6. **Žemės gelmių išteklių telkiniai (VI skyrius, tryliktasis skirsnis)**  
Daiktas: žemės sklypas Nr. 4400-5712-4244, aprašytas p. 2.1.  
Įregistravimo pagrindas: 2021-08-27 Nacionalinės žemės tarnybos teritorinio skyriaus vedėjo sprendimas Nr. 30SK-536-(14.30.110 E.)  
Plotas: 43582.00 kv. m  
Įrašas galioja: Nuo 2021-09-07
- 9.7. **Paviršinių vandens telkinių apsaugos zonos (VI skyrius, septintasis skirsnis)**  
Daiktas: žemės sklypas Nr. 4400-5712-4244, aprašytas p. 2.1.  
Įregistravimo pagrindas: 2021-08-27 Nacionalinės žemės tarnybos teritorinio skyriaus vedėjo sprendimas Nr. 30SK-536-(14.30.110 E.)  
Plotas: 10772.00 kv. m  
Įrašas galioja: Nuo 2021-09-07

#### 10. Daikto registravimas ir kadastro žymos:

- 10.1. **Suformuotas naujas (daikto registravimas)**  
Daiktas: žemės sklypas Nr. 4400-5712-4244, aprašytas p. 2.1.  
Įregistravimo pagrindas: 2021-07-12 Nekilnojamojo daikto kadastro duomenų byla 2021-08-27 Nacionalinės žemės tarnybos teritorinio skyriaus vedėjo sprendimas Nr. 30SK-536-(14.30.110 E.)  
Įrašas galioja: Nuo 2021-09-07
- 10.2. **Kadastrinius matavimus atliko (kadastro žyma)**  
**LIGITA JANKAUSKAITĖ**  
Daiktas: žemės sklypas Nr. 4400-5712-4244, aprašytas p. 2.1.  
Įregistravimo pagrindas: 2020-10-14 Kvalifikacijos pažymėjimas Nr. 2M-M-2805  
2021-07-12 Nekilnojamojo daikto kadastro duomenų byla  
Įrašas galioja: Nuo 2021-09-07

11. Registro pastabos ir nuorodos: įrašų nėra


12. Kita informacija: įrašų nėra

13. Informacija apie duomenų sandoriui tikslinimą: įrašų nėra

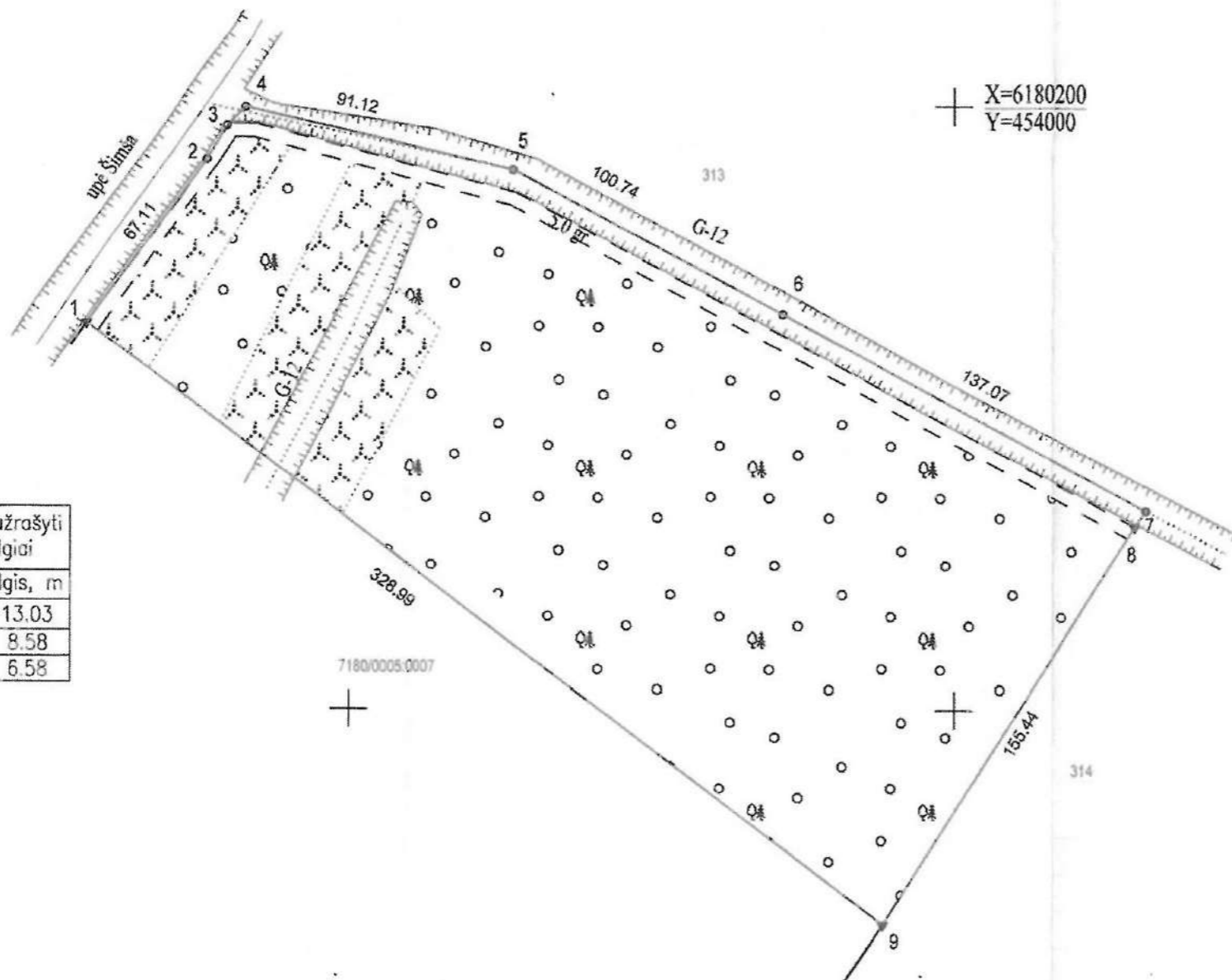
Dokumentą atspausdino

EVALDAS VARANAČIUS

Žemės sklypo išdėstymo schema



**ŽEMĖS SKLYPO PLANAS M 1:2000**  
 Žemės sklypo plotas 43582 m<sup>2</sup>



Plane neužrašyti linijų ilgiai	
linija	ilgis, m
2-3	13.03
3-4	8.58
7-8	6.58

Kadastro vietovės pavadinimas:		Tyrulių pelkės		
Žemės sklypo kadastro numeris:		kodas	blokas	sklypas
		7	1 8 0 0 0 0 5	
Savivaldybė	Radviliškio r.			
Seniūnija	Tyrulių			
Gyvenamoji vietovė	Vendrės k.			
Gatvė, namo Nr.	Proj. Nr. 316			
Gretimybė	Gretimų žemės sklypo kadastro Nr.	Pastabos		
1-4		upė Šimša		
4-7		Riba griovio viduriu (proj. Nr. 313)		
7-9		Proj. Nr. 314		
9-1	7180/0005.0007			

Su pagal 2021 m. kovo mėn. 19 d. atliktą žemės sklypo ribų paženklinimą-parodymą parengtame žemės sklypo plane išbraižytomis ribomis ir apskaičiuotu žemės sklypo plotu sutinku.

Žemės sklypo savininkas (esamasis arba būsimasis):

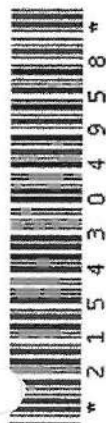
Ind.	Vardas ir pavardė (pavadinimas)	Parašas	Data
	Valstybės įmonė Valstybinių miškų urėdija		2021-07-29

Myr. mūšišankas  
 VYTAUTAS RUPŠYS

UAB ŽEMAITIJOS PROJEKTAI UAB "Žemaitijos projektai", įm. k. 300590059  
 Aukštoji g. 3, Telšiai 87334,  
 el. p. alfruzina@gmail.com, tel. 8-687-50196

Pareigos	Parašas	Vardas ir pavardė	Data
Direktorė		Alfruzina Katarskienė	2021-07-12
Maitininkas		Ligita Jankauskaitė	2021-07-12

Maitininko kvalifikacijos pažymėjimo Nr. 2M-M-2805







VALSTYBĖS ĮMONĖ REGISTRŲ CENTRAS  
Lvovo g. 25-101, 09320 Vilnius, tel. (8 5) 2688 262, el. p. info@registorcentras.lt  
Duomenys kaupiami ir saugomi Juridinių asmenų registre, kodas 124110246

## NEKILNOJAMOJO TURTO REGISTRO DUOMENŲ BAZĖS IŠRAŠAS

2022-01-20 15:51:08

### 1. Nekilnojamojo turto registre įregistruotas turtas:

Registro Nr.: 44/2703592  
Registro tipas: Žemės sklypas  
Sudarymo data: 2021-12-16  
Radviliškio r. sav., Tyrulių sen., Vėdrės k.

### 2. Nekilnojamieji daiktai:

2.1. Žemės sklypas  
Radviliškio r. sav., Tyrulių sen., Vėdrės k.

Unikalus daikto numeris: 4400-5783-7560  
Žemės sklypo kadastro numeris ir kadastro vietovės pavadinimas: 7180/0005:27 Tyrulių pelkių k.v.  
Daikto pagrindinė naudojimo paskirtis: Miškų ūkio  
Žemės sklypo naudojimo būdas: Ekosistemų apsaugos miškų sklypai  
Žemės sklypo plotas: 35.2770 ha  
Miško žemės plotas: 24.9512 ha  
Kitos žemės plotas: 10.3258 ha  
Nusausintos žemės plotas: 0.7867 ha  
Žemės ūkio naudmenų našumo balas: 17.4  
Matavimų tipas: Žemės sklypas suformuotas atliekant kadastrinius matavimus  
Indeksuota žemės sklypo vertė: 12790 Eur  
Indeksuota miško vertė: 12790 Eur  
Indeksuota miško medynų vertė: 9614 Eur  
Žemės sklypo vertė: 3988 Eur  
Miško žemės ir medynų vertė: 3988 Eur  
Miško medynų vertė: 2003 Eur  
Vidutinė rinkos vertė: 31914 Eur  
Vidutinės rinkos vertės nustatymo data: 2022-01-12  
Vidutinės rinkos vertės nustatymo būdas: Masinis vertinimas  
Kadastro duomenų nustatymo data: 2021-11-18

### 3. Daikto priklausiniai iš kito registro: įrašų nėra

### 4. Nuosavybė:

4.1. Nuosavybės teisė  
Savininkas: LIETUVOS RESPUBLIKA, a.k. 111105555  
Daiktas: žemės sklypas Nr. 4400-5783-7560, aprašytas p. 2.1.  
Įregistravimo pagrindas: 2022-01-05 Nacionalinės žemės tarnybos teritorinio skyriaus vedėjo sprendimas Nr. 30SK-12-(14.30.110 E.)  
Įrašas galioja: Nuo 2022-01-19

### 5. Valstybės ir savivaldybių žemės patikėjimo teisė:

5.1. Valstybinės žemės patikėjimo teisė  
Patikėtinis: Nacionalinė žemės tarnyba prie Žemės ūkio ministerijos, a.k. 188704927  
Daiktas: žemės sklypas Nr. 4400-5783-7560, aprašytas p. 2.1.  
Įregistravimo pagrindas: 2022-01-05 Nacionalinės žemės tarnybos teritorinio skyriaus vedėjo sprendimas Nr. 30SK-12-(14.30.110 E.)  
Įrašas galioja: Nuo 2022-01-19

### 6. Kitos daiktinės teisės: įrašų nėra

### 7. Juridiniai faktai: įrašų nėra

### 8. Žymos: įrašų nėra

### 9. Teritorijos, kuriose taikomos specialiosios žemės naudojimo sąlygos:

- 9.1. Gamtiniai ir kompleksiniai draustiniai (V skyrius, aštuntasis skirsnis)  
Daiktas: žemės sklypas Nr. 4400-5783-7560, aprašytas p. 2.1.  
Įregistravimo pagrindas: 2022-01-05 Nacionalinės žemės tarnybos teritorinio skyriaus vedėjo sprendimas Nr. 30SK-12-(14.30.110 E.)  
Plotas: 352770.00 kv. m  
Įrašas galioja: Nuo 2022-01-12
- 9.2. Botaniniai-zoologiniai draustiniai (V skyrius, aštuonioliktasis skirsnis)  
Daiktas: žemės sklypas Nr. 4400-5783-7560, aprašytas p. 2.1.  
Įregistravimo pagrindas: 2022-01-05 Nacionalinės žemės tarnybos teritorinio skyriaus vedėjo sprendimas Nr. 30SK-12-(14.30.110 E.)  
Plotas: 352770.00 kv. m  
Įrašas galioja: Nuo 2022-01-12
- 9.3. Melioruotos žemės ir melioracijos statinių apsaugos zonos (VI skyrius, antrasis skirsnis)  
Daiktas: žemės sklypas Nr. 4400-5783-7560, aprašytas p. 2.1.  
Įregistravimo pagrindas: 2022-01-05 Nacionalinės žemės tarnybos teritorinio skyriaus vedėjo sprendimas Nr. 30SK-12-(14.30.110 E.)  
Plotas: 7867.00 kv. m  
Įrašas galioja: Nuo 2022-01-12
- 9.4. Pelkės ir šaltiniai (VI skyrius, devintasis skirsnis)  
Daiktas: žemės sklypas Nr. 4400-5783-7560, aprašytas p. 2.1.  
Įregistravimo pagrindas: 2022-01-05 Nacionalinės žemės tarnybos teritorinio skyriaus vedėjo sprendimas Nr. 30SK-12-(14.30.110 E.)  
Plotas: 103258.00 kv. m  
Įrašas galioja: Nuo 2022-01-12

- 9.5. **Miško žemė (VI skyrius, trečiasis skirsnis)**  
Daiktas: žemės sklypas Nr. 4400-5783-7560, aprašytas p. 2.1.  
[registravimo pagrindas: 2022-01-05 Nacionalinės žemės tarnybos teritorinio skyriaus vedėjo sprendimas Nr. 30SK-12-(14.30.110 E.)  
Plotas: 249512.00 kv. m  
[rašas galioja: Nuo 2022-01-12
- 9.6. **Žemės gelmių išteklių telkiniai (VI skyrius, tryliktasis skirsnis)**  
Daiktas: žemės sklypas Nr. 4400-5783-7560, aprašytas p. 2.1.  
[registravimo pagrindas: 2022-01-05 Nacionalinės žemės tarnybos teritorinio skyriaus vedėjo sprendimas Nr. 30SK-12-(14.30.110 E.)  
Plotas: 352770.00 kv. m  
[rašas galioja: Nuo 2022-01-12

**10. Daikto registravimas ir kadastro žymos:**

- 10.1. **Kadastrinius matavimus atliko (kadastro žyma)**  
**LIGITA JANKAUSKAITĖ**  
Daiktas: žemės sklypas Nr. 4400-5783-7560, aprašytas p. 2.1.  
[registravimo pagrindas: 2020-10-14 Kvalifikacijos pažymėjimas Nr. 2M-M-2805  
2021-11-18 Nekilnojamojo daikto kadastro duomenų byla  
[rašas galioja: Nuo 2022-01-12
- 10.2. **Suformuotas naujas (daikto registravimas)**  
Daiktas: žemės sklypas Nr. 4400-5783-7560, aprašytas p. 2.1.  
[registravimo pagrindas: 2021-11-18 Nekilnojamojo daikto kadastro duomenų byla  
2022-01-05 Nacionalinės žemės tarnybos teritorinio skyriaus vedėjo sprendimas Nr. 30SK-12-(14.30.110 E.)  
[rašas galioja: Nuo 2022-01-12

11. Registro pastabos ir nuorodos: įrašų nėra

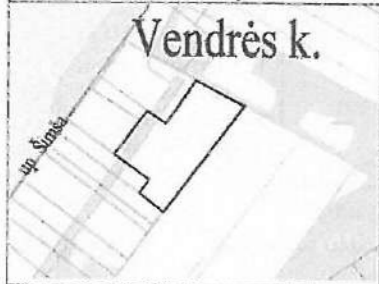
12. Kita informacija: įrašų nėra

13. Informacija apie duomenų sandoriui tikslinimą: įrašų nėra

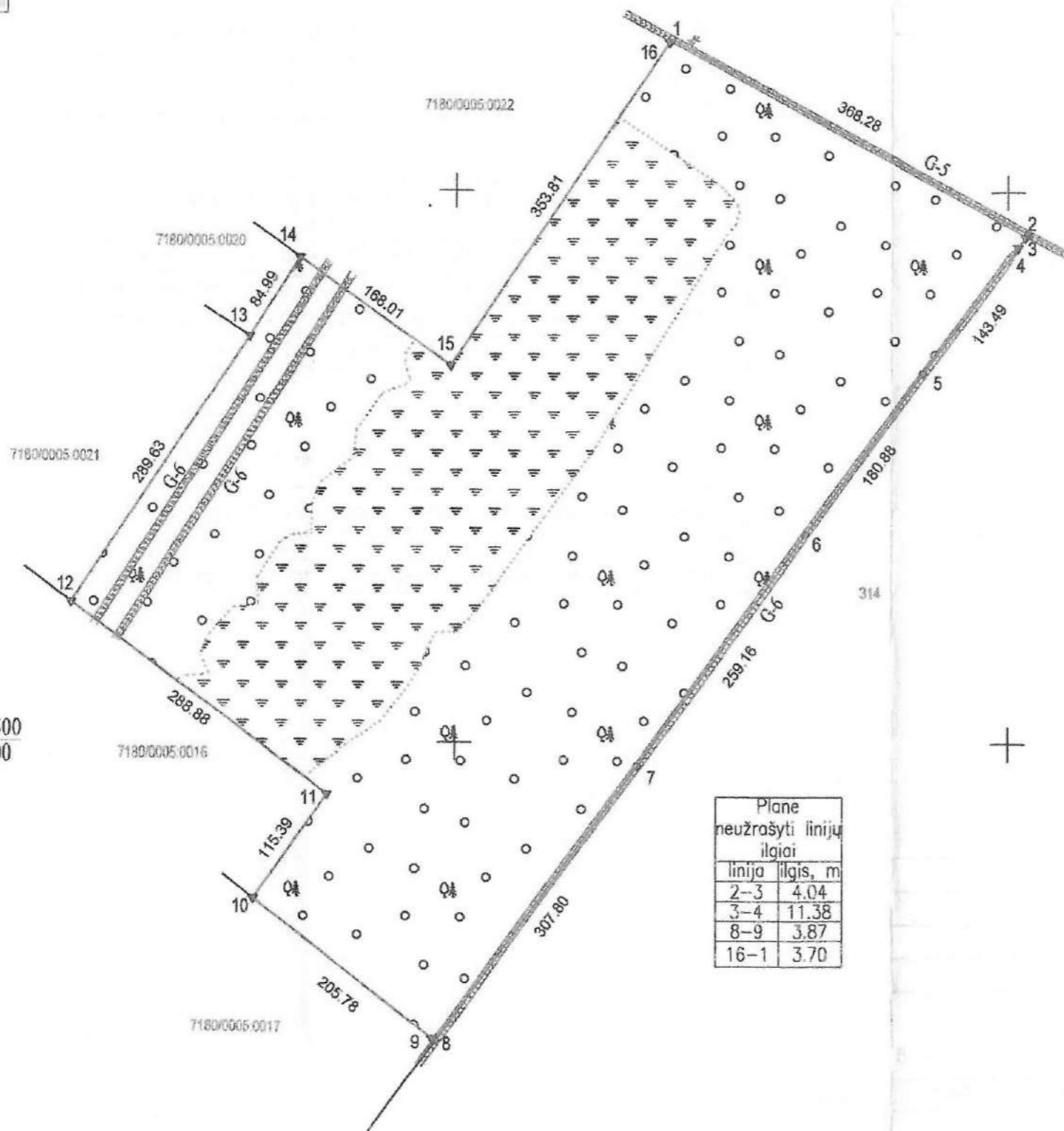
Dokumentą atspausdino

ALFRUZINA KATARSKIENĖ

Žemės sklypo išdėstymo schema



**ŽEMĖS SKLYPO PLANAS M 1:5000**  
 Žemės sklypo plotas 352770 m<sup>2</sup>



Plane neužrašyti linijų ilgiai	
linija	ilgis, m
2-3	4.04
3-4	11.38
8-9	3.87
16-1	3.70

Kadastro vietovės pavadinimas:	Tyrulių pelkės		
Žemės sklypo kadastro numeris:	kodas	blokas	sklypas
	7 1 8 0 0 0 0 5		
Savivaldybė	Radviliškio r.		
Seniūnija	Tyrulių		
Gyvenamoji vietovė	Vendrės k.		
Gatvė, namo Nr.	Proj. Nr. 317		
Gretimybė	Gretimo žemės sklypo kadastro Nr.	Pastabos	
1-8		Riba griovio viduriu (proj. Nr. 314)	
8-10	7180/0005.0017		
10-12	7180/0005.0016		
12-13	7180/0005.0021		
13-14	7180/0005.0020		
14-1	7180/0005.0022		

Su pagal 2021 m. kovo mėn. 19 d. atliktą žemės sklypo ribų paženklinimą-parodymą parengtame žemės sklypo plane išbraižytomis ribomis ir apskaičiuotu žemės sklypo plotu sutinku.

Žemės sklypo savininkas (esamasis arba būsimasis):

Ind.	Vardas ir pavardė (pavadinimas)	Parašas	Data
	Valstybės įmonė Valstybinių miškų urėdija		2021-11-21


Vyr. miškininkas  
**VYTAUTAS RUPSYS**



UAB "Žemaitijos projektai", j.m. k. 300590059  
 Aukštoji g. 3, Telšiai 87334,  
 el. p. alfruzina@gmail.com, tel. 8-687-50196

Pareigos	Parašas	Vardas ir pavardė	Data
Direktorė	A.V.	Alfruzina Kataraskienė	2021-11-18
Matininkas		Ligita Jankauskaitė	2021-11-18

Matininko kvalifikacijos pažymėjimo Nr. 2M-M-2805







**VALSTYBĖS ĮMONĖ REGISTRŲ CENTRAS**  
 Lvovo g. 25-101, 09320 Vilnius, tel. (8 5) 2688 262, el. p. info@registrucentras.lt  
 Duomenys kaupiami ir saugomi Juridinių asmenų registre, kodas 124110245

## NEKILNOJAMOJO TURTO REGISTRO DUOMENŲ BAZĖS IŠRAŠAS

2022-01-20 15:54:23

### 1. Nekilnojamojo turto registre įregistruotas turtas:

Registro Nr.: 44/2706346  
 Registro tipas: **Žemės sklypas**  
 Sudarymo data: 2021-12-27  
 Radviliškio r. sav., Tyrulių sen., Vėdrės k.

### 2. Nekilnojamieji daiktai:

2.1. **Žemės sklypas**  
 Radviliškio r. sav., Tyrulių sen., Vėdrės k.

Unikalus daikto numeris: 4400-5783-7639  
 Žemės sklypo kadastro numeris ir kadastro vietovės pavadinimas: 7180/0005:28 Tyrulių pelkių k.v.  
 Daikto pagrindinė naudojimo paskirtis: Miškų ūkio  
 Žemės sklypo naudojimo būdas: Ekosistemų apsaugos miškų sklypai  
 Žemės sklypo plotas: 10.5383 ha  
 Miško žemės plotas: 9.2545 ha  
 Kitos žemės plotas: 1.2838 ha  
 Nusausintos žemės plotas: 0.1816 ha  
 Žemės ūkio naudmenų našumo balas: 17.4  
 Matavimų tipas: **Žemės sklypas suformuotas atliekant kadastrinius matavimus**  
 Indeksuota žemės sklypo vertė: 16848 Eur  
 Indeksuota miško vertė: 16848 Eur  
 Indeksuota miško medynų vertė: 15418 Eur  
 Žemės sklypo vertė: 4106 Eur  
 Miško žemės ir medynų vertė: 4106 Eur  
 Miško medynų vertė: 3212 Eur  
 Vidutinė rinkos vertė: 21548 Eur  
 Vidutinės rinkos vertės nustatymo data: 2022-01-14  
 Vidutinės rinkos vertės nustatymo būdas: Masinis vertinimas  
 Kadastro duomenų nustatymo data: 2021-11-19

### 3. Daikto priklausiniai iš kito registro: įrašų nėra

### 4. Nuosavybė:

4.1. Nuosavybės teisė  
 Savininkas: LIETUVOS RESPUBLIKA, a.k. 111105555  
 Daiktas: žemės sklypas Nr. 4400-5783-7639, aprašytas p. 2.1.  
 Įregistravimo pagrindas: 2022-01-06 Nacionalinės žemės tarnybos teritorinio skyriaus vedėjo sprendimas Nr. 30SK-19-(14.30.110 E.)  
 Įrašas galioja: Nuo 2022-01-20

### 5. Valstybės ir savivaldybių žemės patikėjimo teisė:

5.1. Valstybinės žemės patikėjimo teisė  
 Patikėtinis: Nacionalinė žemės tarnyba prie Žemės ūkio ministerijos, a.k. 188704927  
 Daiktas: žemės sklypas Nr. 4400-5783-7639, aprašytas p. 2.1.  
 Įregistravimo pagrindas: 2022-01-06 Nacionalinės žemės tarnybos teritorinio skyriaus vedėjo sprendimas Nr. 30SK-19-(14.30.110 E.)  
 Įrašas galioja: Nuo 2022-01-20

### 6. Kitos daiktinės teisės : įrašų nėra

### 7. Juridiniai faktai: įrašų nėra

### 8. Žymos: įrašų nėra

### 9. Teritorijos, kuriose taikomos specialiosios žemės naudojimo sąlygos:

- 9.1. Melioruotos žemės ir melioracijos statinių apsaugos zonos (VI skyrius, antrasis skirsnis)  
 Daiktas: žemės sklypas Nr. 4400-5783-7639, aprašytas p. 2.1.  
 Įregistravimo pagrindas: 2022-01-06 Nacionalinės žemės tarnybos teritorinio skyriaus vedėjo sprendimas Nr. 30SK-19-(14.30.110 E.)  
 Plotas: 1816.00 kv. m  
 Įrašas galioja: Nuo 2022-01-14
- 9.2. Paviršinių vandens telkinių pakrantės apsaugos juostos (VI skyrius, aštuntasis skirsnis)  
 Daiktas: žemės sklypas Nr. 4400-5783-7639, aprašytas p. 2.1.  
 Įregistravimo pagrindas: 2022-01-06 Nacionalinės žemės tarnybos teritorinio skyriaus vedėjo sprendimas Nr. 30SK-19-(14.30.110 E.)  
 Plotas: 1099.00 kv. m  
 Įrašas galioja: Nuo 2022-01-14
- 9.3. Gamtiniai ir kompleksiniai draustiniai (V skyrius, aštuntasis skirsnis)  
 Daiktas: žemės sklypas Nr. 4400-5783-7639, aprašytas p. 2.1.  
 Įregistravimo pagrindas: 2022-01-06 Nacionalinės žemės tarnybos teritorinio skyriaus vedėjo sprendimas Nr. 30SK-19-(14.30.110 E.)  
 Plotas: 105383.00 kv. m  
 Įrašas galioja: Nuo 2022-01-14
- 9.4. Paviršinių vandens telkinių apsaugos zonos (VI skyrius, septintasis skirsnis)  
 Daiktas: žemės sklypas Nr. 4400-5783-7639, aprašytas p. 2.1.  
 Įregistravimo pagrindas: 2022-01-06 Nacionalinės žemės tarnybos teritorinio skyriaus vedėjo sprendimas Nr. 30SK-19-(14.30.110 E.)  
 Plotas: 12348.00 kv. m

Įrašas galioja: Nuo 2022-01-14

- 9.5. **Botaniniai-zoologiniai draustiniai (V skyrius, aštuonioliktasis skirsnis)**  
Daiktas: žemės sklypas Nr. 4400-5783-7639, aprašytas p. 2.1.  
Įregistravimo pagrindas: 2022-01-06 Nacionalinės žemės tarnybos teritorinio skyriaus vedėjo sprendimas Nr. 30SK-19-(14.30.110 E.)  
Plotas: 105383.00 kv. m  
Įrašas galioja: Nuo 2022-01-14
- 9.6. **Žemės gelmių išteklių telkiniai (VI skyrius, tryliktasis skirsnis)**  
Daiktas: žemės sklypas Nr. 4400-5783-7639, aprašytas p. 2.1.  
Įregistravimo pagrindas: 2022-01-06 Nacionalinės žemės tarnybos teritorinio skyriaus vedėjo sprendimas Nr. 30SK-19-(14.30.110 E.)  
Plotas: 105383.00 kv. m  
Įrašas galioja: Nuo 2022-01-14
- 9.7. **Miško žemė (VI skyrius, trečiasis skirsnis)**  
Daiktas: žemės sklypas Nr. 4400-5783-7639, aprašytas p. 2.1.  
Įregistravimo pagrindas: 2022-01-06 Nacionalinės žemės tarnybos teritorinio skyriaus vedėjo sprendimas Nr. 30SK-19-(14.30.110 E.)  
Plotas: 92545.00 kv. m  
Įrašas galioja: Nuo 2022-01-14

10. Daikto registravimas ir kadastro žymos:

- 10.1. **Kadastrinius matavimus atliko (kadastro žyma)**  
**LIGITA JANKAUSKAITĖ**  
Daiktas: žemės sklypas Nr. 4400-5783-7639, aprašytas p. 2.1.  
Įregistravimo pagrindas: 2020-10-14 Kvalifikacijos pažymėjimas Nr. 2M-M-2805  
2021-11-19 Nekilnojamojo daikto kadastro duomenų byla  
Įrašas galioja: Nuo 2022-01-14
- 10.2. **Suformuotas naujas (daikto registravimas)**  
Daiktas: žemės sklypas Nr. 4400-5783-7639, aprašytas p. 2.1.  
Įregistravimo pagrindas: 2021-11-19 Nekilnojamojo daikto kadastro duomenų byla  
2022-01-06 Nacionalinės žemės tarnybos teritorinio skyriaus vedėjo sprendimas Nr. 30SK-19-(14.30.110 E.)  
Įrašas galioja: Nuo 2022-01-14

11. Registro pastabos ir nuorodos: įrašų nėra

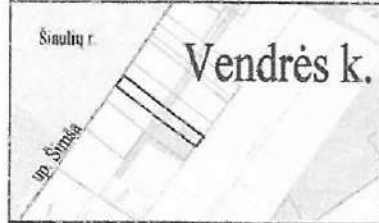
12. Kita informacija: įrašų nėra

13. Informacija apie duomenų sandoriui tikslinimą: įrašų nėra

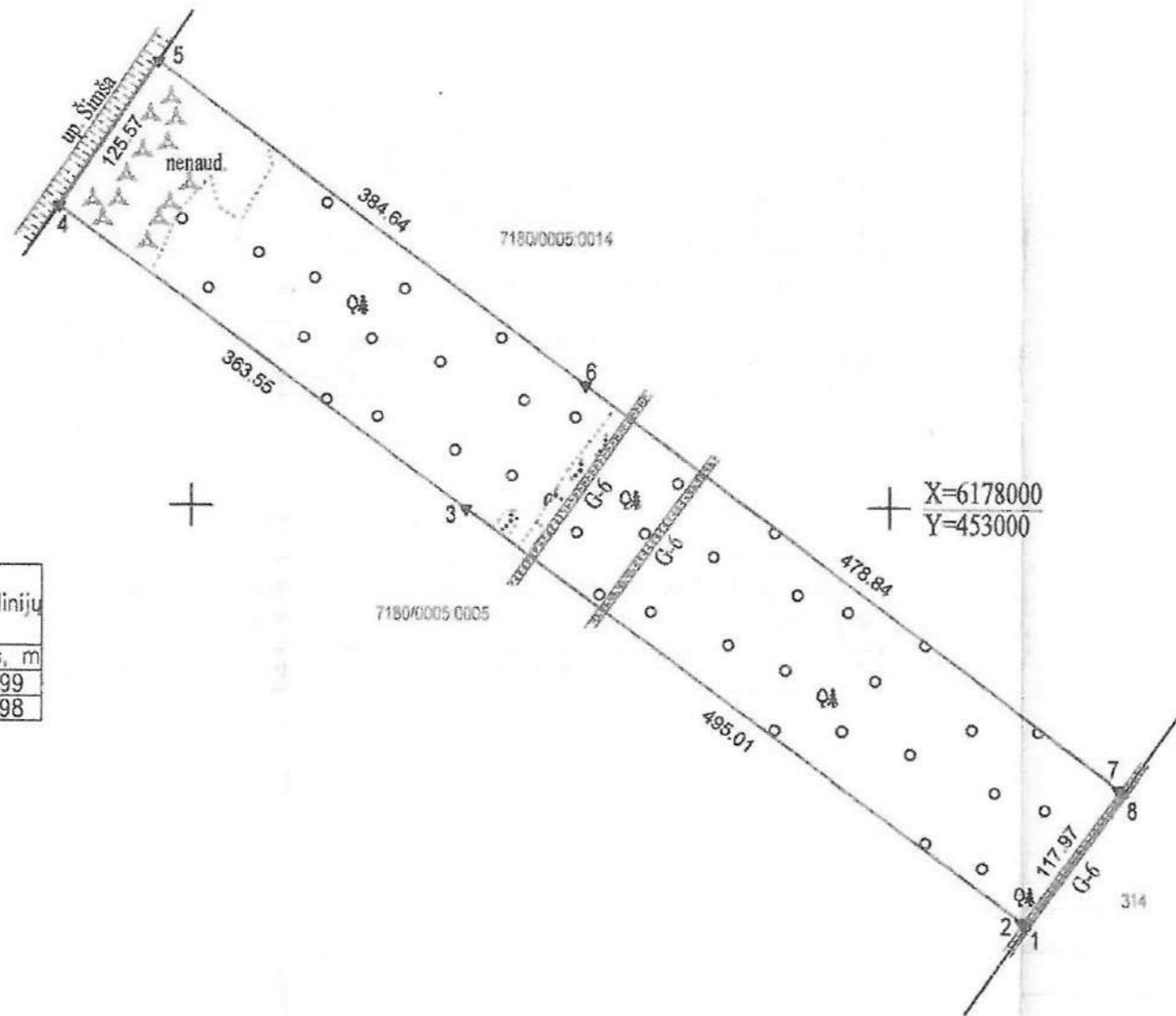
Dokumentą atspausdino

ALFRUZINA KATARSKIENĖ

Žemės sklypo išdėstymo schema



**ŽEMĖS SKLYPO PLANAS M 1:5000**  
 Žemės sklypo plotas 105383 m<sup>2</sup>



Plane neužrašyti linijų ilgiai	
linija	ilgis, m
1-2	4.99
7-8	4.98

X=6178000  
Y=453000

Kadastro vietovės pavadinimas:		Tyrulių pelkės		
Žemės sklypo kadastro numeris:		kodas	blokas	sklypas
		7 1 8 0 0 0 0 5		
Savivaldybė	Radviliškio r.			
Seniūnija	Tyrulių			
Gyvenamoji vietovė	Vendrės k.			
Gatvė, namo Nr.	Proj. Nr. 318			
Gretimybė	Gretimo žemės sklypo kadastro Nr.	Pastabos		
1-4	7180/0005.0005			
4-5		upė Šimša		
5-8	7180/0005.0014			
8-1		Riba griovio viduriu (proj. Nr. 314)		

Su pagal 2021 m. kovo mėn. 19 d. atliktą žemės sklypo ribų paženklinimą-parodymą parengtame žemės sklypo plane išbraižytomis ribomis ir apskaičiuotu žemės sklypo plotu sutinku.

Žemės sklypo savininkas (esamasis arba būsimasis):


Ind.	Vardas ir pavardė (pavadinimas)	Parašas	Data
	Valstybės įmonė Valstybinių miškų urėdija		2021-11-25

Vyr. miškininkas  
VYTAUTAS RUPŠYS

UAB ŽEMAITIJOS JAB "Žemaitijos projektai", jm. k. 300590059  
 PROJEKTAI Aukštoji g. 3, Telšiai 87334,  
 el. p. alfruzina@gmail.com, tel. 8-687-50196

Pareigos	Parašas	Vardas ir pavardė	Data
Direktorė A.V.		Alfruzina Kataraskienė	2021-11-19
Matininkas		Ligita Jankauskaitė	2021-11-19

Matininko kvalifikacijos pažymėjimo Nr. 2M-M-2805





## NEKILNOJAMOJO TURTO REGISTRO DUOMENŲ BAZĖS IŠRAŠAS

2022-01-19 09:45:49

### 1. Nekilnojamojo turto registre įregistruotas turtas:

Registro Nr.: 44/2707739  
 Registro tipas: Žemės sklypas  
 Sudarymo data: 2021-12-31  
 Radviliškio r. sav., Tyrulių sen., Vėdrės k.

### 2. Nekilnojamieji daiktai:

2.1.

Žemės sklypas  
 Radviliškio r. sav., Tyrulių sen., Vėdrės k.  
 Unikalus daikto numeris: 4400-5783-7382  
 Žemės sklypo kadastro numeris ir kadastro vietovės pavadinimas: 7180/0005:29 Tyrulių pelkių k.v.  
 Daikto pagrindinė naudojimo paskirtis: Miškų ūkio  
 Žemės sklypo naudojimo būdas: Ekosistemų apsaugos miškų sklypai  
 Žemės sklypo plotas: 572.8961 ha  
 Miško žemės plotas: 336.5915 ha  
 Kelių plotas: 3.9706 ha  
 Vandens telkinių plotas: 11.5802 ha  
 Kitos žemės plotas: 220.7538 ha  
 Nusausintos žemės plotas: 11.1106 ha  
 Žemės ūkio naudmenų našumo balas: 17,4  
 Matavimų tipas: Žemės sklypas suformuotas atliekant kadastrinius matavimus  
 Indeksuota žemės sklypo vertė: 269574 Eur  
 Indeksuota miško vertė: 269574 Eur  
 Indeksuota miško medynų vertė: 224050 Eur  
 Žemės sklypo vertė: 75130 Eur  
 Miško žemės ir medynų vertė: 75130 Eur  
 Miško medynų vertė: 46677 Eur  
 Vidutinė rinkos vertė: 683050 Eur  
 Vidutinės rinkos vertės nustatymo data: 2021-12-31  
 Vidutinės rinkos vertės nustatymo būdas: Masinis vertinimas  
 Kadastro duomenų nustatymo data: 2021-11-18

### 3. Daikto priklausiniai iš kito registro: įrašų nėra

### 4. Nuosavybė:

4.1.

Nuosavybės teisė  
 Savininkas: LIETUVOS RESPUBLIKA, a.k. 111105555  
 Daiktas: žemės sklypas Nr. 4400-5783-7382, aprašytas p. 2.1.  
 Įregistravimo pagrindas: 2021-12-17 Nacionalinės žemės tarnybos teritorinio skyriaus vedėjo sprendimas Nr. 30SK-875-(14.30.110 E.)  
 Įrašas galioja: Nuo 2022-01-10

### 5. Valstybės ir savivaldybių žemės patikėjimo teisė:

5.1.

Valstybinės žemės patikėjimo teisė  
 Patikėtinis: Nacionalinė žemės tarnyba prie Žemės ūkio ministerijos, a.k. 188704927  
 Daiktas: žemės sklypas Nr. 4400-5783-7382, aprašytas p. 2.1.  
 Įregistravimo pagrindas: 2021-12-17 Nacionalinės žemės tarnybos teritorinio skyriaus vedėjo sprendimas Nr. 30SK-875-(14.30.110 E.)  
 Įrašas galioja: Nuo 2022-01-10

### Kitos daiktinės teisės:

6.1.

Kelio servitutas - teisė važiuoti transporto priemonėmis (tarnaujantis)  
 Daiktas: žemės sklypas Nr. 4400-5783-7382, aprašytas p. 2.1.  
 Įregistravimo pagrindas: 2021-12-17 Nacionalinės žemės tarnybos teritorinio skyriaus vedėjo sprendimas Nr. 30SK-875-(14.30.110 E.)  
 Plotas: 4584.00 kv. m  
 Įrašas galioja: Nuo 2022-01-10

6.2.

Kelio servitutas - teisė važiuoti transporto priemonėmis (tarnaujantis)  
 Daiktas: žemės sklypas Nr. 4400-5783-7382, aprašytas p. 2.1.  
 Įregistravimo pagrindas: 2021-12-17 Nacionalinės žemės tarnybos teritorinio skyriaus vedėjo sprendimas Nr. 30SK-875-(14.30.110 E.)  
 Plotas: 3679.00 kv. m  
 Įrašas galioja: Nuo 2022-01-10

6.3.

Kelio servitutas - teisė važiuoti transporto priemonėmis (tarnaujantis)  
 Daiktas: žemės sklypas Nr. 4400-5783-7382, aprašytas p. 2.1.  
 Įregistravimo pagrindas: 2021-12-17 Nacionalinės žemės tarnybos teritorinio skyriaus vedėjo sprendimas Nr. 30SK-875-(14.30.110 E.)  
 Plotas: 4454.00 kv. m  
 Įrašas galioja: Nuo 2022-01-10

6.4.

Kelio servitutas - teisė važiuoti transporto priemonėmis (tarnaujantis)  
 Daiktas: žemės sklypas Nr. 4400-5783-7382, aprašytas p. 2.1.  
 Įregistravimo pagrindas: 2021-12-17 Nacionalinės žemės tarnybos teritorinio skyriaus vedėjo sprendimas Nr. 30SK-875-(14.30.110 E.)  
 Plotas: 2364.00 kv. m  
 Įrašas galioja: Nuo 2022-01-10

6.5.

Kelio servitutas - teisė važiuoti transporto priemonėmis (tarnaujantis)  
 Daiktas: žemės sklypas Nr. 4400-5783-7382, aprašytas p. 2.1.  
 Įregistravimo pagrindas: 2021-12-17 Nacionalinės žemės tarnybos teritorinio skyriaus vedėjo sprendimas Nr. 30SK-875-(14.30.110 E.)  
 Plotas: 15818.00 kv. m  
 Įrašas galioja: Nuo 2022-01-10

6.6. Kelio servitutas - teisė važiuoti transporto priemonėmis (tarnaujantis)  
Daiktas: žemės sklypas Nr. 4400-5783-7382, aprašytas p. 2.1.  
[registravimo pagrindas: 2021-12-17 Nacionalinės žemės tarnybos teritorinio skyriaus vedėjo sprendimas  
Nr. 30SK-875-(14.30.110 E.)  
Plotas: 8807.00 kv. m  
[rašas galioja: Nuo 2022-01-10

7. Juridiniai faktai: įrašų nėra

8. Žymos: įrašų nėra

9. Teritorijos, kuriose taikomos specialiosios žemės naudojimo sąlygos:

9.1. Paviršinių vandens telkinių pakrantės apsaugos juostos (VI skyrius, aštuntasis skirsnis)  
Daiktas: žemės sklypas Nr. 4400-5783-7382, aprašytas p. 2.1.  
[registravimo pagrindas: 2021-12-17 Nacionalinės žemės tarnybos teritorinio skyriaus vedėjo sprendimas  
Nr. 30SK-875-(14.30.110 E.)  
Plotas: 1.0879 ha  
[rašas galioja: Nuo 2021-12-31

9.2. Paviršinių vandens telkinių apsaugos zonos (VI skyrius, septintasis skirsnis)  
Daiktas: žemės sklypas Nr. 4400-5783-7382, aprašytas p. 2.1.  
[registravimo pagrindas: 2021-12-17 Nacionalinės žemės tarnybos teritorinio skyriaus vedėjo sprendimas  
Nr. 30SK-875-(14.30.110 E.)  
Plotas: 4.7266 ha  
[rašas galioja: Nuo 2021-12-31

9.3. Botaniniai-zoologiniai draustiniai (V skyrius, aštuonioliktasis skirsnis)  
Daiktas: žemės sklypas Nr. 4400-5783-7382, aprašytas p. 2.1.  
[registravimo pagrindas: 2021-12-17 Nacionalinės žemės tarnybos teritorinio skyriaus vedėjo sprendimas  
Nr. 30SK-875-(14.30.110 E.)  
Plotas: 572.8961 ha  
[rašas galioja: Nuo 2021-12-31

9.4. Gamtiniai ir kompleksiniai draustiniai (V skyrius, aštuntasis skirsnis)  
Daiktas: žemės sklypas Nr. 4400-5783-7382, aprašytas p. 2.1.  
[registravimo pagrindas: 2021-12-17 Nacionalinės žemės tarnybos teritorinio skyriaus vedėjo sprendimas  
Nr. 30SK-875-(14.30.110 E.)  
Plotas: 572.8961 ha  
[rašas galioja: Nuo 2021-12-31

9.5. Pelkės ir šaltiniai (VI skyrius, devintasis skirsnis)  
Daiktas: žemės sklypas Nr. 4400-5783-7382, aprašytas p. 2.1.  
[registravimo pagrindas: 2021-12-17 Nacionalinės žemės tarnybos teritorinio skyriaus vedėjo sprendimas  
Nr. 30SK-875-(14.30.110 E.)  
Plotas: 16.8808 ha  
[rašas galioja: Nuo 2021-12-31

9.6. Paviršiniai vandens telkiniai (VI skyrius, šeštasis skirsnis)  
Daiktas: žemės sklypas Nr. 4400-5783-7382, aprašytas p. 2.1.  
[registravimo pagrindas: 2021-12-17 Nacionalinės žemės tarnybos teritorinio skyriaus vedėjo sprendimas  
Nr. 30SK-875-(14.30.110 E.)  
Plotas: 11.5802 ha  
[rašas galioja: Nuo 2021-12-31

9.7. Miško žemė (VI skyrius, trečiasis skirsnis)  
Daiktas: žemės sklypas Nr. 4400-5783-7382, aprašytas p. 2.1.  
[registravimo pagrindas: 2021-12-17 Nacionalinės žemės tarnybos teritorinio skyriaus vedėjo sprendimas  
Nr. 30SK-875-(14.30.110 E.)  
Plotas: 336.5915 ha  
[rašas galioja: Nuo 2021-12-31

9.8. Žemės gelmių išteklių telkiniai (VI skyrius, tryliktasis skirsnis)  
Daiktas: žemės sklypas Nr. 4400-5783-7382, aprašytas p. 2.1.  
[registravimo pagrindas: 2021-12-17 Nacionalinės žemės tarnybos teritorinio skyriaus vedėjo sprendimas  
Nr. 30SK-875-(14.30.110 E.)  
Plotas: 572.8961 ha  
[rašas galioja: Nuo 2021-12-31

9.9. Melioruotos žemės ir melioracijos statinių apsaugos zonos (VI skyrius, antrasis skirsnis)  
Daiktas: žemės sklypas Nr. 4400-5783-7382, aprašytas p. 2.1.  
[registravimo pagrindas: 2021-12-17 Nacionalinės žemės tarnybos teritorinio skyriaus vedėjo sprendimas  
Nr. 30SK-875-(14.30.110 E.)  
Plotas: 11.1106 ha  
[rašas galioja: Nuo 2021-12-31

10. Daikto registravimas ir kadastro žymos:

10.1. Kadastrinius matavimus atliko (kadastro žyma)  
LIGITA JANKAUSKAITĖ  
Daiktas: žemės sklypas Nr. 4400-5783-7382, aprašytas p. 2.1.  
[registravimo pagrindas: 2020-10-14 Kvalifikacijos pažymėjimas Nr. 2M-M-2805  
2021-11-18 Nekilnojamojo daikto kadastro duomenų byla  
[rašas galioja: Nuo 2021-12-31

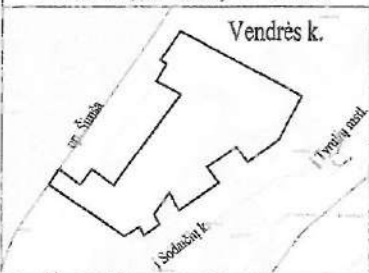
10.2. Suformuotas naujas (daikto registravimas)  
Daiktas: žemės sklypas Nr. 4400-5783-7382, aprašytas p. 2.1.  
[registravimo pagrindas: 2021-11-18 Nekilnojamojo daikto kadastro duomenų byla  
2021-12-17 Nacionalinės žemės tarnybos teritorinio skyriaus vedėjo sprendimas  
Nr. 30SK-875-(14.30.110 E.)  
[rašas galioja: Nuo 2021-12-31

11. Registro pastabos ir nuorodos: įrašų nėra

12. Kita informacija: įrašų nėra

13. Informacija apie duomenų sandoriui tikslinimą: įrašų nėra

Žemės sklypo išdėstymo schema



**ŽEMĖS SKLYPO PLANAS M 1:10 000**  
 Žemės sklypo plotas 5728961 m<sup>2</sup>



Plotas	Plotas	Plotas	Plotas	Plotas	Plotas
1	2	3	4	5	6
7	8	9	10	11	12
13	14	15	16	17	18
19	20	21	22	23	24
25	26	27	28	29	30
31	32	33	34	35	36
37	38	39	40	41	42
43	44	45	46	47	48
49	50	51	52	53	54
55	56	57	58	59	60
61	62	63	64	65	66
67	68	69	70	71	72
73	74	75	76	77	78
79	80	81	82	83	84

Kadastro vietovės pavadinimas:	Tyrulių palkės		
	kodas	blokas	sklypas
Žemės sklypo kadastro numeris:	7	1	8 0 0 0 0 5
Savininkas:	Pavilniškio r.		
Savininkas:	Tyrulių		
Gyvenamoji vietovė:	Vendrės k.		
Govė, namo Nr.:	Proj. Nr. 344		
Ortelimybė	Ortelimo žemės sklypo kadastr. nr.	Pastabas	
1-14	7180/004/007	Kadastriniai meliorantai (riba grėvio vadin.)	
14-18	7180/005/008	Kadastriniai meliorantai (riba grėvio vadin.)	
18-24		upė Kriūlys	
24-26	7180/005/018		
26-27	7180/005/001		
27-29	7180/005/003		
29-35		upė Kriūlys	
35-38	7180/005/034		
38-40		upė Kriūlys	
40-42	7180/005/002		
42-51	7180/005/023	Kadastriniai meliorantai (riba grėvio vadin.)	
51-56		upė Šimla	
56-58	7180/005/008		
58-63	7180/005/005		
63-64		Riba grėvio vadin. (proj. Nr. 318)	
64-65	7180/005/014	Riba grėvio vadin.	
65-66	7180/005/012	Riba grėvio vadin.	
66-67	7180/005/011	Riba grėvio vadin.	
67-68	7180/005/017	Riba grėvio vadin.	
68-74		Proj. Nr. 217	
74-75	7180/005/022	Riba grėvio vadin.	
75-78	7180/005/015		
78-79	7180/005/006		
79-80	7180/005/013		
80-81	7180/005/010		
81-82	7180/005/007		
82-84	7180/005/025	Kadastriniai meliorantai	
84-84	7180/005/019		

Su pagal 2021 m. kovo mėn. 19 d. atliktą žemės sklypo ribų paženklinimą-parodymą parengtame žemės sklypo plane išbraužytoms riboms ir esantiems žemės sklypo plotui atlinku.

Žemės sklypo savininkas (esantis arba būsimasis):

Ind.	Vardas ir pavardė (pavadinimas)	Parašas	Data
	Valstybės įmonė valstybinių miškų urėdija	<i>[Signature]</i>	2021-11-18

UAB "ŽEMAITIJOS PROJEKTAI"

UAB "ŽEMAITIJOS PROJEKTAI", im. k. 300390059  
 Aukštųjų g. 3, Telšiai 61334,  
 el. p. alfruzina@gmail.com, tel. 8-687-50196

Pareigys	Parašas	Vardas ir pavardė	Data
Direktorė	<i>[Signature]</i>	Alfruzina Kataršienė	2021-11-18
Mašininkas	<i>[Signature]</i>	Ligita Janišauskaitė	2021-11-18

Mašininko kvalifikacijos pažymėjimo Nr. 3M-M-2895

**ŽEMĖS SKLYPO PLANAS M 1:10000**

Žemės sklypo plotas 5728961 m<sup>2</sup>

Žemės sklypo kadastrinis numeris:	Kodas	Plotas	Sklypas
71180000000000000000			

**KOORDINAČIŲ ŽINIARAŠTIS**

Koordinatų sistema: LKS-94							
Taškas Nr.	Kodas	X	Y	Taškas Nr.	Kodas	X	Y
1	R	618000.587	454063.81	100	S	617930.01	453295.67
2	R	6179871.01	45428.34	101	S	6179290.89	453274.91
3	R	6172815.25	45422.00	102	S	6179289.60	453278.43
4	R	6179709.23	454717.46	103	S	6179214.64	453232.44
5	R	6179614.90	454894.75	104	S	6179212.74	453235.94
6	R	6179494.22	455118.67	105	S	6179119.59	453180.14
7	R	6179389.43	455312.02	106	S	6179118.05	453173.65
8	R	6179280.52	455323.37	107	S	6178942.91	453084.98
9	R	6179165.62	455365.16	108	S	6178940.98	453088.49
10	R	6179050.46	455472.23	109	S	6178939.29	453026.39
11	R	6179211.48	455051.81	110	S	6178836.36	453029.89
12	R	6179040.54	455965.77	111	S	6178693.89	454948.30
13	R	6179267.82	456101.11	112	S	6178691.99	454921.82
14	R	6179818.80	456075.48	113	S	6178619.88	454908.46
15	R	6178762.86	455921.77	114	S	6178618.01	454912.00
16	R	6178651.63	455971.98	115	S	6178502.30	454847.13
17	R	6178311.65	455788.76	116	S	6178500.46	454850.65
18	R	6178221.81	455714.36	117	S	6178454.16	454818.51
19	R	6178174.25	455854.32	118	S	6178451.75	454821.72
20	R	6178144.25	455811.37	119	S	6178432.84	454799.40
21	R	6178048.26	455473.16	120	S	6178429.85	454802.09
22	R	6177928.11	455330.12	121	S	6178415.10	454774.93
23	R	6177929.62	455181.31	122	S	6178411.69	454770.04
24	R	6177804.36	455147.78	123	S	6178343.30	454638.87
25	R	6178057.59	454969.79	124	S	6178319.84	454638.84
26	R	6178001.90	454994.70	125	S	6178310.20	454623.86
27	R	6177805.45	454740.05	126	S	6178313.39	454621.42
28	R	6177733.73	454588.04	127	S	6178300.68	454587.83
29	R	6177536.71	454774.61	128	S	6178298.15	454590.95
30	R	6177461.32	454668.47	129	S	6178107.21	454459.84
31	R	6177418.97	454608.36	130	S	6178110.02	454456.57
32	R	6177290.44	454426.91	131	S	6178087.06	454444.17
33	R	6177153.60	454236.59	132	S	6178088.38	454440.90
34	R	6177105.71	454120.40	133	S	6177988.07	454372.69
35	R	6177019.03	454048.96	134	S	6176657.45	453569.29
36	R	6177292.77	453911.00	135	S	6176668.07	453474.56
37	R	6177015.15	453735.45	136	S	6176429.04	453493.72
38	R	6176861.04	453629.04	137	S	6176667.10	453359.90
39	R	6176677.01	453562.78	138	S	6176735.16	453383.55
40	R	6176621.50	453491.85	139	S	6176865.61	453326.20
41	R	6176764.66	453421.57	140	S	6177023.56	454046.69
42	R	6176625.07	453206.47	141	S	6177110.17	454167.99
43	R	6176622.30	453202.21	142	S	6177157.66	454333.07
44	R	6176766.46	452994.17	143	S	6177294.51	454334.01
45	R	6176651.21	452971.18	144	S	6177423.03	454605.48
46	R	6176959.28	452713.43	145	S	6177461.41	454665.79
47	R	6177021.86	452620.73	146	S	6177540.41	454771.72
48	R	6177187.56	452380.52	147	S	6177505.64	454915.53
49	R	6177324.34	452180.61	148	S	6177539.97	454939.82
50	R	6177501.74	451923.08	149	S	6177592.26	454976.74
51	R	6177509.57	451911.33	150	S	6177660.99	455035.03
52	R	6177542.88	451935.26	151	S	6177838.04	455149.74
53	R	6177595.04	451977.61	152	S	6177808.45	455144.90
54	R	6177602.84	452000.86	153	S	6177837.54	455170.53
55	R	6177604.66	452037.63	154	S	6177942.13	455337.15
56	R	6177645.91	452143.32	155	S	6178052.30	455476.42
57	R	6177692.84	452273.28	156	S	6178148.82	455608.92
58	R	6177698.24	452480.24	157	S	6178231.75	455718.84
59	R	6177842.71	452662.75	158	S	6178338.48	455764.58
60	R	6177840.81	452655.30	159	S	6178542.00	454767.52
61	R	6177888.25	453002.67	160	S	6178560.02	454749.64
62	R	6177879.69	453014.11	161	S	6178555.96	454746.64
63	R	6177700.41	453098.74	162	S	6178955.10	454012.97
64	R	6177795.64	453168.37				
65	R	6177608.78	453249.07				
66	R	6177594.20	453384.43				
67	R	6178147.32	453420.26				
68	R	6178230.03	453483.72				
69	R	6178479.35	453564.18				
70	R	6178485.99	453616.58				
71	R	6178435.26	453927.99				
72	R	6178949.88	454009.73				
73	R	6178962.52	454018.15				
74	R	6179138.17	453634.72				
75	R	6179123.83	453629.31				
76	R	6179126.74	453631.56				
77	R	6179452.70	453794.20				
78	R	6179522.36	453790.18				
79	R	6179664.60	453796.87				
80	R	6179724.13	453837.34				
81	R	6179846.74	453920.21				
82	R	6179929.71	453971.57				
83	R	6180069.48	454060.03				
84	R	6178410.07	455497.91				
85	R	6178187.31	455580.41				
86	R	6178073.76	455404.55				
87	R	6178331.71	455191.07				
88	R	6178305.01	455310.04				
89	R	6178406.32	455353.82				
90	S	6179386.51	455302.60				
91	S	6179380.72	455300.23				
92	S	6179533.05	455011.81				
93	S	6179527.50	455022.72				
94	S	6179868.09	45418.24				
95	S	6179862.60	45415.18				
96	S	6180066.26	454057.35				
97	S	6179385.32	453321.08				
98	S	6179313.94	45325.13				
99	S	6179329.13	453299.25				

Duomenys apie teritorijas, kuriose taikomos specialiosios žemės naudojimo sąlygos			
Etikos Nr.	Teritorijos, kurioje taikomos specialiosios žemės naudojimo sąlygos, kodas	Teritorijos, kurioje taikomos specialiosios žemės naudojimo sąlygos, pavadinimas	Teritorijos, kurioje taikomos specialiosios žemės naudojimo sąlygos, plotas, m <sup>2</sup>
1	121	Melioruotos žemės ir melioracijos stūnių apsaugos zonos (VI skyrius, antrasis skirsnis)	111106
2	123	Žemės pelnių šteklių telkiniai (VI skyrius, trylikasis skirsnis)	5728961
3	126	Miško žemė (VI skyrius, trejetas skirsnis)	3365915
4	128	Paviršiniai vandens telkiniai (VI skyrius, šeštasis skirsnis)	115802
5	130	Palėšų ir šaltinių (VI skyrius, devintasis skirsnis)	168808
6	132	Gamtiniai ir kompleksiniai draustiniai (V skyrius, aštuntasis skirsnis)	5728961
7	145	Botaniniai-ecologiniai draustiniai (V skyrius, aštuonioliktasis skirsnis)	5728961
8	163	Paviršinių vandens telkinių apsaugos zonos (VI skyrius, septintasis skirsnis)	47266
9	164	Paviršinių vandens telkinių pakaiminės apsaugos juostos (VI skyrius, aštuonioliktasis skirsnis)	16479

Duomenys apie žemės sklypo servitusus				
Etikos Nr.	Servituto kodas	Nekilnojamojo turto registre įrašyti ar teritorijų planavimo dokumente nustatyto servituto pavadinimas ir rūšis	Servituto plotas, m <sup>2</sup>	
1	203	Kelio servitutas - teisė važiuoti transporto priemonėmis (tarnaujantis) pažymėtas plane - S1	8807	
2	203	Kelio servitutas - teisė važiuoti transporto priemonėmis (tarnaujantis) pažymėtas plane - S2	15418	
3	203	Kelio servitutas - teisė važiuoti transporto priemonėmis (tarnaujantis) pažymėtas plane - S6	4584	
4	203	Kelio servitutas - teisė važiuoti transporto priemonėmis (tarnaujantis) pažymėtas plane - S4	4454	
5	203	Kelio servitutas - teisė važiuoti transporto priemonėmis (tarnaujantis) pažymėtas plane - S5	3679	
6	203	Kelio servitutas - teisė važiuoti transporto priemonėmis (tarnaujantis) pažymėtas plane - S3	2364	

Žemės sklypo centro koordinatės		Darbo Lietuvos laikas	
Koordinatų sistema	Koordinatės X, Y	Data	2021-03-17   2021-03-19
Valstybinė LKS-1994	X=6178344 Y=454006	Prilijimas	13:00   11:00
Žiniaraščių sudarys:	LIGITA JAZAUSKAITE	Atsiliepimas	17:00   16:00
v. pavardė		2021-11-18	

