

**NACIONALINĖS ŽEMĖS TARNYBOS PRIE ŽEMĖS ŪKIO MINISTERIJOS
ŠALČININKŲ SKYRIUS**

**MIŠKO ŽEMĖS SKLYPAI SIŪLOMI PRISKIRTI VALSTYBINĖS REIKŠMĖS MIŠKŲ PLOTAMS
IR PERDUODAMI PATIKĖJIMO TEISE VALDYTI VĮ VALSTYBINIŲ MIŠKŲ URĖDIJAI**

2021 m. vasario 11 d.

Eil. Nr.	Kadastro vietovė	Kadastro numeris	Unikalus numeris	Plotas, ha	Naudojimo paskirtis
1.	Akmenynės	8501/0002:243	4400-5540-4910	3,4503	miškų ūkio
2.	Akmenynės	8501/0005:257	4400-5544-7897	8,5848	miškų ūkio
3.	Akmenynės	8501/0005:258	4400-5544-7931	21,005	miškų ūkio
4.	Dieveniškų	8510/0002:508	4400-5540-4976	8,4792	miškų ūkio
Iš viso:				41,5193	

Skyriaus vedėjas



Slavomir Sinkevič

Suderinta:
Valstybės įmonės Valstybinių miškų urėdijos
Šalčininkų regioninio padalinio vadovė

Božena Golubovska

NEKILNOJAMOJO TURTO REGISTRO DUOMENŲ BAZĖS IŠRAŠAS

2021-02-11 14:31:57

1. Nekilnojamojo turto registre įregistruotas turtas:

Registro Nr.: 44/2575400
 Registro tipas: Žemės sklypas
 Sudarymo data: 2020-10-27
 Šalčininkų r. sav., Akmenynės sen., Bėčiakėlių k.

2. Nekilnojamieji daiktai:

2.1. Žemės sklypas
 Šalčininkų r. sav., Akmenynės sen., Bėčiakėlių k.
 Unikalus daikto numeris: 4400-5540-4910
 Žemės sklypo kadastro numeris ir kadastro vietovės pavadinimas: 8501/0002:243 Akmenynės k.v.
 Daikto pagrindinė naudojimo paskirtis: Miškų ūkio
 Žemės sklypo naudojimo būdas: Ūkinių miškų sklypalas
 Žemės sklypo plotas: 3,4503 ha
 Miško žemės plotas: 2,0950 ha
 Kitos žemės plotas: 1,3553 ha
 Žemės ūkio naudmenų našumo balas: 37,3
 Matavimų tipas: Žemės sklypas suformuotas atliekant kadastrinius matavimus
 Indeksuota žemės sklypo vertė: 2640 Eur
 Indeksuota miško vertė: 2640 Eur
 Indeksuota miško medynų vertė: 2222 Eur
 Žemės sklypo vertė: 724 Eur
 Miško žemės ir medynų vertė: 724 Eur
 Miško medynų vertė: 463 Eur
 Vidutinė rinkos vertė: 4482 Eur
 Vidutinės rinkos vertės nustatymo data: 2020-10-27
 Vidutinės rinkos vertės nustatymo būdas: Masinis vertinimas
 Kadastro duomenų nustatymo data: 2020-08-20

3. Daikto priklausiniai iš kito registro: įrašų nėra

4. Nuosavybė:

4.1. Nuosavybės teisė
 Savininkas: LIETUVOS RESPUBLIKA, a.k. 111105555
 Daiktas: žemės sklypas Nr. 4400-5540-4910, aprašytas p. 2.1.
 Įregistravimo pagrindas: 2020-10-21 Nacionalinės žemės tarnybos teritorinio skyriaus vedėjo sprendimas Nr. 43SK-1170-(14.43.110 E.)
 Įrašas galioja: Nuo 2020-11-06

5. Valstybės ir savivaldybių žemės patikėjimo teisė:

5.1. Valstybinės žemės patikėjimo teisė
 Patikėtinis: Nacionalinė žemės tarnyba prie Žemės ūkio ministerijos, a.k. 188704927
 Daiktas: žemės sklypas Nr. 4400-5540-4910, aprašytas p. 2.1.
 Įregistravimo pagrindas: 2020-10-21 Nacionalinės žemės tarnybos teritorinio skyriaus vedėjo sprendimas Nr. 43SK-1170-(14.43.110 E.)
 Įrašas galioja: Nuo 2020-11-06

6. Kitos daiktinės teisės: įrašų nėra

7. Juridiniai faktai: įrašų nėra

8. Žymos: įrašų nėra

9. Teritorijos, kuriose taikomos specialiosios žemės naudojimo sąlygos:

9.1. Miško žemė (VI skyrius, trečiasis skirsnis)
 Daiktas: žemės sklypas Nr. 4400-5540-4910, aprašytas p. 2.1.
 Įregistravimo pagrindas: 2020-10-21 Nacionalinės žemės tarnybos teritorinio skyriaus vedėjo sprendimas Nr. 43SK-1170-(14.43.110 E.)
 Plotas: 20950,00 kv. m
 Įrašas galioja: Nuo 2020-10-27

10. Daikto registravimas ir kadastro žymos:

10.1. Suformuotas naujas (daikto registravimas)
 Daiktas: žemės sklypas Nr. 4400-5540-4910, aprašytas p. 2.1.
 Įregistravimo pagrindas: 2020-08-20 Nekilnojamojo daikto kadastro duomenų byla 2020-10-21 Nacionalinės žemės tarnybos teritorinio skyriaus vedėjo sprendimas Nr. 43SK-1170-(14.43.110 E.)
 Įrašas galioja: Nuo 2020-10-27

10.2. Kadastrinius matavimus atliko (kadastro žyma)
 ROMUALDAS JAGLINSKIS
 Daiktas: žemės sklypas Nr. 4400-5540-4910, aprašytas p. 2.1.
 Įregistravimo pagrindas: 2008-04-15 Kvalifikacijos pažymėjimas Nr. 2M-M-38
 2020-08-20 Nekilnojamojo daikto kadastro duomenų byla
 Įrašas galioja: Nuo 2020-10-27

11. Registro pastabos ir nuorodos: įrašų nėra

12. Kita informacija: įrašų nėra

13. Informacija apie duomenų sandorui tikslinimą: įrašų nėra

Dokumentą atspausdino

DARIUS ŽUTAUTAS

Žemės sklypo išdėstymo schema



ŽEMĖS SKLYPO PLANAS M 1:2000

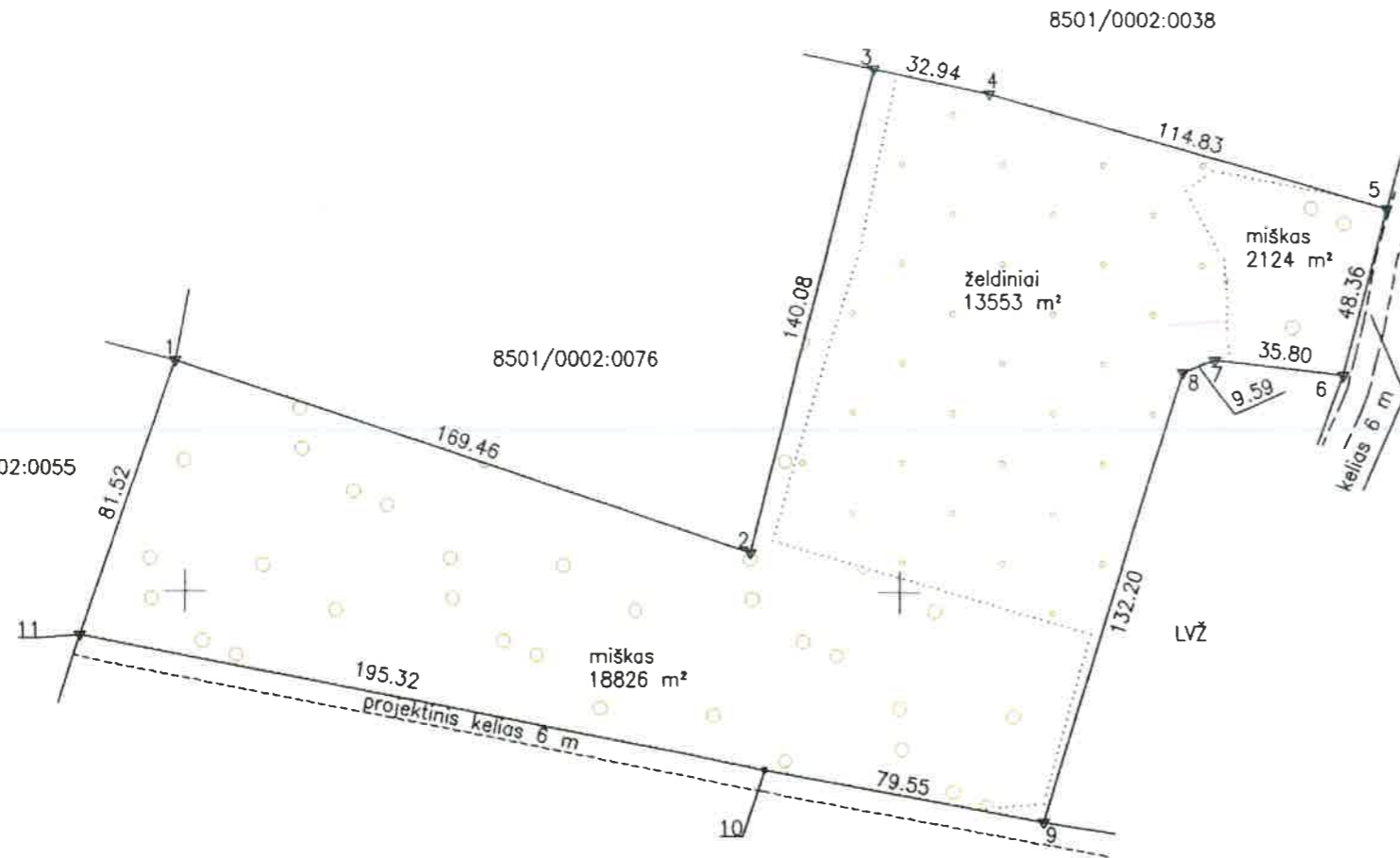
Žemės sklypo plotas 34503 m²

Kadastro vietovės pavadinimas:	Akmenynės		
Žemės sklypo kadastro numeris:	kodas	blokas	sklypas
	8 5 0 1	0 0 0 2	2 4 3

Savivaldybė	Šalčininkų r.
Seniūnija	Akmenynės sen.
Gyvenamoji vietovė	Bečiakelių k.
Gatvė, namo Nr.	Skł. Proj. Nr. 928-3

Gretimybė	Gretimo žemės sklypo kadastro Nr.	Pastabos
1-3	8501/0002:0076	Preliminarūs matavimai
3-5	8501/0002:0038	Kadastriniai matavimai
5-6		Kelias 6 m
6-9		LVŽ
9-11		Projektinis kelias 6 m
11-1	8501/0002:0055	Preliminarūs matavimai

Naudojamas plotas							
Privati				Valstybinė			
atskirai		bendrai		atskirai		bendrai	
ind.	m ²	ind.	m ²	ind.	m ²	ind.	m ²
					34503		



Su pagal 2020. m. 08. mėn. 20 d. atliktą žemės sklypo ribų pažėklinimą – parodymą parengtame žemės sklypo plane išbraižytomis ribomis ir apskaičiuotu žemės sklypo plotu sutinku

Valstybės įmonė Valstybinių miškų urėdija
 (žemės sklypo savininko (asumo arba būsimąjo) vardas, pavardė) _____ (data) _____

2020-08-20

Pastabos:

Žemės sklype esančių miškų ribos pažymėtos remiantis geoportal.lt svetainės duomenimis bei Valstybinės miškų tarnybos išduota medžiaga;
 Žemės sklype esantys miško keliai ant žemės sklypo plano nerodomi.

Elektroninė dokumento kopija tikra:
 m. R. Jaglinskis

599400

6029400



UAB "Futurum modus"			
Šalčininkų r., Turgelių mstl., P. Bžostovskio g. 1; Licencijos nr. G-728-(920), išduota 2008-08-20; Įmonės kodas 301505994; el. paštas: futurummodus@gmail.com; tel.: +37068537448			
Pareigos	Parašas	Vardas, pavardė	Data
Direktorius A.V.		Romualdas Jaglinskis	2020-08-20
Matininkas		Romualdas Jaglinskis	2020-08-20
Matininkas		Tomáš Cerniauskas	2020-08-20
Matininko kvalifikacijos pažymėjimo Nr.: 2M-M-38			

NEKILNOJAMOJO TURTO REGISTRO DUOMENŲ BAZĖS IŠRAŠAS

2021-02-11 14:35:12

1. Nekilnojamojo turto registre įregistruotas turtas:

Registro Nr.: 44/2575503
Registro tipas: Žemės sklypas
Sudarymo data: 2020-10-27
Šalčininkų r. sav., Akmenynės sen., Peckelių k.

2. Nekilnojamieji daiktai:

2.1. Žemės sklypas
Šalčininkų r. sav., Akmenynės sen., Peckelių k.
Unikalus daikto numeris: 4400-5544-7897
Žemės sklypo kadastro numeris ir kadastro vietovės pavadinimas: 8501/0005:257 Akmenynės k.v.
Daikto pagrindinė naudojimo paskirtis: Miškų ūkio
Žemės sklypo naudojimo būdas: Ūklinių miškų sklypas
Žemės sklypo plotas: 8.5848 ha
Žemės ūkio naudmenų plotas viso: 1.0941 ha
iš jo: ariamos žemės plotas: 0.2734 ha
iš jo: pievų ir natūralių ganyklų plotas: 0.8207 ha
Miško žemės plotas: 3.5707 ha
Kelių plotas: 0.1391 ha
Kitos žemės plotas: 3.7809 ha
Žemės ūkio naudmenų našumo balas: 23.9
Matavimų tipas: Žemės sklypas suformuotas atliekant kadastrinius matavimus
Indeksuota žemės sklypo vertė: 5186 Eur
Indeksuota žemės sklypo vertė be miško: 446 Eur
Indeksuota miško vertė: 4739 Eur
Indeksuota miško medynų vertė: 3970 Eur
Žemės sklypo vertė: 1587 Eur
Sklypo vertė be miško žemės ir medynų: 279 Eur
Miško žemės ir medynų vertė: 1308 Eur
Miško medynų vertė: 827 Eur
Vidutinė rinkos vertė: 10200 Eur
Vidutinės rinkos vertės nustatymo data: 2020-10-27
Vidutinės rinkos vertės nustatymo būdas: Masinis vertinimas
Kadastro duomenų nustatymo data: 2020-08-21

3. Daikto priklausiniai iš kito registro: įrašų nėra

4. Nuosavybė:

4.1. Nuosavybės teisė
Savininkas: LIETUVOS RESPUBLIKA, a.k. 111105555
Daiktas: žemės sklypas Nr. 4400-5544-7897, aprašytas p. 2.1.
Įregistravimo pagrindas: 2020-10-21 Nacionalinės žemės tarnybos teritorinio skyriaus vedėjo sprendimas Nr. 43SK-1171-(14.43.110 E.)
Įrašas galioja: Nuo 2020-11-06

5. Valstybės ir savivaldybių žemės patikėjimo teisė:

5.1. Valstybinė žemės patikėjimo teisė
Patikėtinis: Nacionalinė žemės tarnyba prie Žemės ūkio ministerijos, a.k. 188704927
Daiktas: žemės sklypas Nr. 4400-5544-7897, aprašytas p. 2.1.
Įregistravimo pagrindas: 2020-10-21 Nacionalinės žemės tarnybos teritorinio skyriaus vedėjo sprendimas Nr. 43SK-1171-(14.43.110 E.)
Įrašas galioja: Nuo 2020-11-06

6. Kitos daiktinės teisės:

6.1. Kello servitutas - teisė važiuoti transporto priemonėmis, naudotis pėsčiųjų taku, varyti galvijus (tarnaujantis)
Daiktas: žemės sklypas Nr. 4400-5544-7897, aprašytas p. 2.1.
Įregistravimo pagrindas: 2020-10-21 Nacionalinės žemės tarnybos teritorinio skyriaus vedėjo sprendimas Nr. 43SK-1171-(14.43.110 E.)
Plotas: 1391.00 kv. m
Įrašas galioja: Nuo 2020-11-06

7. Juridiniai faktai: įrašų nėra

8. Žymos: įrašų nėra

9. Teritorijos, kuriose taikomos specialiosios žemės naudojimo sąlygos:

9.1. Miško žemė (VI skyrius, trečiasis skirsnis)
Daiktas: žemės sklypas Nr. 4400-5544-7897, aprašytas p. 2.1.
Įregistravimo pagrindas: 2020-10-21 Nacionalinės žemės tarnybos teritorinio skyriaus vedėjo sprendimas Nr. 43SK-1171-(14.43.110 E.)
Plotas: 35707.00 kv. m
Įrašas galioja: Nuo 2020-10-27

9.2. Elektros tinklų apsaugos zonos (III skyrius, ketvirtasis skirsnis)
Daiktas: žemės sklypas Nr. 4400-5544-7897, aprašytas p. 2.1.
Įregistravimo pagrindas: 2020-10-21 Nacionalinės žemės tarnybos teritorinio skyriaus vedėjo sprendimas Nr. 43SK-1171-(14.43.110 E.)
Plotas: 20.00 kv. m
Įrašas galioja: Nuo 2020-10-27

10. Daikto registravimas ir kadastro žymos:

10.1. Suformuotas naujas (daikto registravimas)
Daiktas: žemės sklypas Nr. 4400-5544-7897, aprašytas p. 2.1.
Įregistravimo pagrindas: 2020-08-21 Nekilnojamojo daikto kadastro duomenų byla 2020-10-21 Nacionalinės žemės tarnybos teritorinio skyriaus vedėjo sprendimas Nr. 43SK-1171-(14.43.110 E.)
Įrašas galioja: Nuo 2020-10-27

10.2. Kadastrinius matavimus atliko (kadastro žyma)
ROMUALDAS JAGLINSKIS
Daiktas: žemės sklypas Nr. 4400-5544-7897, aprašytas p. 2.1.
Įregistravimo pagrindas: 2008-04-15 Kvalifikacijos pažymėjimas Nr. 2M-M-38
2020-08-21 Nekilnojamojo daikto kadastro duomenų byla
Įrašas galioja: Nuo 2020-10-27

11. Registro pastabos ir nuorodos: įrašų nėra

12. Kita informacija: įrašų nėra

13. Informacija apie duomenų sandorių tikslinimą: įrašų nėra

Dokumentą atspausdino

DARIUS ŽUTAUTAS

Žemės sklypo išdėstymo schema



ŽEMĖS SKLYPO PLANAS M 1:2000

Žemės sklypo plotas 85848 m²

Kadastro vietovės pavadinimas:	Akmenynės						
Žemės sklypo kadastro numeris:	kodas	blokas			sklypas		
	8 5 0 1	0 0 0 5	2 5 7				

Savivaldybė	Šalčininkų r.
Seniūnija	Akmenynės sen.
Gyvenamoji vietovė	Peckelių k.
Gatvė, namo Nr.	Skł. Proj. Nr. 928-1


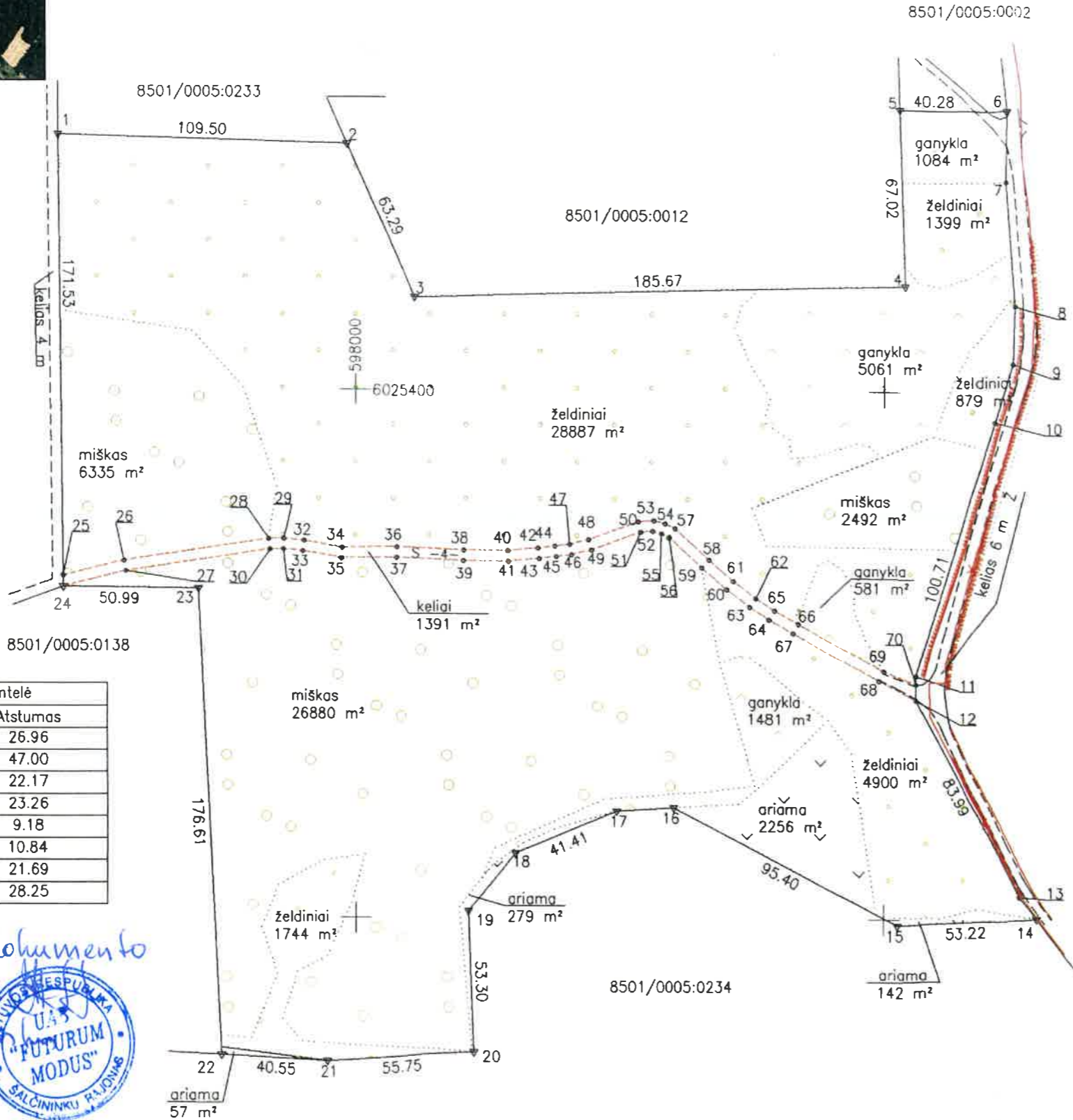
Gretimybė	Gretimo žemės sklypo kadastro Nr.	Pastabos
1-2	8501/0005:0233	Kadastriniai matavimai
2-5	8501/0005:0012	Preliminarūs matavimai
5-6	8501/0005:0002	Preliminarūs matavimai
6-14		Kelias 6 m
14-22	8501/0005:0234	Kadastriniai matavimai
22-24	8501/0005:0138	Preliminarūs matavimai
24-1		Kelias 4 m

Naudojamas plotas							
Privati				Valstybinė			
atskirai		bendrai		atskirai		bendrai	
ind.	m ²	ind.	m ²	ind.	m ²	ind.	m ²
					95848		

Su pagal 2020. m. 08. mėn. 21 d. atliktą žemės sklypo ribų pažėklinimą-parodymą parengtame žemės sklypo plane išbraizytomis ribomis ir apskaičiuotu žemės sklypo plotu sutinku:

Valstybės įmonė Valstybinių miškų urėdija
(žemės sklypo savininko (asmens arba būsto) vardas, pavardė) (parašas) (data)

2020-08-21



Gretimybė	Atstumas
6-7	26.96
7-8	47.00
8-9	22.17
9-10	23.26
11-12	9.18
13-14	10.84
16-17	21.69
18-19	28.25

Elektroninė dokumento kopija tikra m. R. Jagla



Pastabos:
Žemės sklype esančių miškų ribos pažymėtos remiantis geoportalo ir svetainės duomenimis bei Valstybinės miškų tarnybos išduota medžiaga;
Žemės sklype esantys miško keliai ant žemės sklypo plano nėrodomi;
Požeminė elektros linija pažymėta bei jai apsaugos zona nustatyta remiantis svetainės Regia.lt duomenimis.

Sutartiniai ženklai:
S - 214 Kelio servitutas (1391 m²);

UAB "Futurum modus"
Šalčininkų r., Turgelių mstl., P. Bžostovskio g. 1; Licencijos nr. G-728-(920), išduota 2008-08-20; Įmonės kodas 301505994; el. paštas: futurummodus@gmail.com; tel.: +37068537448

Pareigos	Parašas	Vardas, pavardė	Data
Direktorius A.V.		Romualdas Jęglinskis	2020-08-21
Matininkas		Romualdas Jęglinskis	2020-08-21
Matininkas		Tomáš Černiauskas	2020-08-21

Matininko kvalifikacijos pažymėjimo Nr.: 2M-M-38

ŽEMĖS SKLYPO PLANAS M 1:2000

Žemės sklypo plotas 85848 m²

Žemės sklypo kadastro numeris:	kodas		blokas		sklypas	
	8	501	0005			

KOORDINAČIŲ ŽINIARAŠTIS

Koordinatinių sistema: LKS-94							
Taško Nr.	Kodas	X	Y	Taško Nr.	Kodas	X	Y
1	R	6025496.61	597887.22	36	S	6025340.36	598015.27
2	R	6025493.38	597996.67	37	S	6025336.36	598015.19
3	R	6025435.42	598022.08	38	S	6025339.23	598041.05
4	R	6025440.19	598207.69	39	S	6025335.23	598040.94
5	R	6025507.17	598205.31	40	S	6025339.11	598057.66
6	R	6025506.78	598245.59	41	S	6025335.11	598057.83
7	R	6025479.82	598245.33	42	S	6025340.14	598069.09
8	R	6025432.97	598249.11	43	S	6025336.17	598069.50
9	R	6025410.81	598248.40	44	S	6025340.88	598075.45
10	R	6025388.63	598241.41	45	S	6025336.90	598075.93
11	R	6025292.25	598212.19	46	S	6025337.64	598081.92
12	R	6025283.07	598212.09	47	S	6025341.58	598081.20
13	R	6025208.84	598251.39	48	S	6025343.32	598088.33
14	R	6025200.55	598258.37	49	S	6025339.48	598089.49
15	R	6025197.88	598205.22	50	S	6025350.19	598107.15
16	R	6025241.83	598120.55	51	S	6025346.25	598108.01
17	R	6025240.53	598098.90	52	S	6025346.62	598112.47
18	R	6025224.54	598060.70	53	S	6025350.66	598112.85
19	R	6025202.57	598042.94	54	S	6025349.50	598117.10
20	R	6025149.31	598044.89	55	S	6025345.72	598115.74
21	R	6025145.80	597989.25	56	S	6025344.33	598118.81
22	R	6025148.14	597948.77	57	S	6025347.71	598121.05
23	R	6025324.54	597940.11	58	S	6025335.81	598133.85
24	R	6025325.09	597889.12	59	S	6025332.83	598131.17
25	S	6025329.29	597889.07	60	S	6025324.66	598140.58
26	S	6025334.92	597912.15	61	S	6025327.76	598143.10
27	S	6025331.00	597912.94	62	S	6025321.31	598151.59
28	S	6025343.31	597966.62	63	S	6025318.03	598149.29
29	S	6025343.44	597972.38	64	S	6025313.30	598156.60
30	S	6025339.34	597967.14	65	S	6025316.72	598158.68
31	S	6025339.44	597972.22	66	S	6025311.64	598167.69
32	S	6025342.66	597980.23	67	S	6025308.14	598165.75
33	S	6025338.69	597979.72	68	S	6025290.36	598197.98
34	S	6025340.24	597995.14	69	S	6025293.89	598199.86
35	S	6025336.24	597994.83	70	S	6025288.99	598212.15
Žemės sklypo centro koordinatės				Darbo LitPOS laikas			
Koordinatinių sistema		Koordinatės X/Y		Data	2020-08-21		
Valstybinė LKS-1994		X=6025337 Y=598063		Prisijungta	09:00		
				Atsijungta	11:00		
Žiniaraštį sudarė:		ROMUALDAS JAGLINSKIS		2M-M-38	2020-08-21		
		v. pavardė		kval. paž. nr.	parašas	data	

Ištrauka iš Lietuvos Respublikos administracinių nusižengimų kodekso:
112 straipsnis. Nuolatinių žemėnaudos riboženklų sunaikinimas arba sugadinimas
užtraukia baudą nuo septyniadešimt iki vieno šimto keturiasdešimt eurų.



* 2 1 3 0 9 7 0 6 8 0 *

Duomenys apie teritorijas, kuriose taikomos specialiosios žemės naudojimo sąlygos

Eilės Nr.	Teritorijos, kurioje taikomos specialiosios žemės naudojimo sąlygos, kodas	Teritorijos, kurioje taikomos specialiosios žemės naudojimo sąlygos, pavadinimas	Teritorijos, kurioje taikomos specialiosios žemės naudojimo sąlygos, plotas, m ²
1	106	Elektros tinklų apsaugos zonos (III skyrius, ketvirtasis skirsnis)	20
2	126	Miško žemė (VI skyrius, trečiasis skirsnis)	35707

Duomenys apie žemės sklypo servitutus

Eilės Nr.	Servituto kodas	Nekilnojamojo turto registre įrašyto ar teritorijų planavimo dokumente nustatyto servituto pavadinimas ir rūšis	Servituto plotas, m ²
1	214	Kelio servitutas - teisė važiuoti transporto priemonėmis, naudotis pėsčiųjų taku, varyti galvijas (tamaujantis)	1391

NEKILNOJAMOJO TURTO REGISTRO DUOMENŲ BAZĖS IŠRAŠAS

2021-02-11 14:37:23

1. Nekilnojamojo turto registre įregistruotas turtas:

Registro Nr.: 44/2575990
 Registro tipas: Žemės sklypas
 Sudarymo data: 2020-10-28
 Šalčininkų r. sav., Akmenynės sen., Peckelių k.

2. Nekilnojamieji daiktai:

2.1. Žemės sklypas
 Šalčininkų r. sav., Akmenynės sen., Peckelių k.
 Unikalus daikto numeris: 4400-5544-7931
 Žemės sklypo kadastro numeris ir kadastro vietovės pavadinimas: 8501/0005:258 Akmenynės k.v.
 Daikto pagrindinė naudojimo paskirtis: MIŠKŲ ŪKIO
 Žemės sklypo naudojimo būdas: Ūklinių miškų sklypai
 Žemės sklypo plotas: 21.0050 ha
 Žemės ūkio naudmenų plotas viso: 2.6276 ha
 iš jo: ariamos žemės plotas: 0.8939 ha
 iš jo: pievų ir natūralių ganyklų plotas: 1.7337 ha
 Miško žemės plotas: 8.3577 ha
 Kelių plotas: 0.2437 ha
 Kitos žemės plotas: 9.7760 ha
 Žemės ūkio naudmenų našumo balas: 30.3
 Matavimų tipas: Žemės sklypas suformuotas atliekant kadastrinius matavimus
 Indeksuota žemės sklypo vertė: 27149 Eur
 Indeksuota žemės sklypo vertė be miško: 1342 Eur
 Indeksuota miško vertė: 25806 Eur
 Indeksuota miško medynų vertė: 23813 Eur
 Žemės sklypo vertė: 7046 Eur
 Sklypo vertė be miško žemės ir medynų: 839 Eur
 Miško žemės ir medynų vertė: 6207 Eur
 Miško medynų vertė: 4961 Eur
 Vidutinė rinkos vertė: 39913 Eur
 Vidutinės rinkos vertės nustatymo data: 2020-10-28
 Vidutinės rinkos vertės nustatymo būdas: Masinis vertinimas
 Kadastro duomenų nustatymo data: 2020-08-21

3. Daikto priklausiniai iš kito registro: įrašų nėra

4. Nuosavybė:

4.1. Nuosavybės teisė
 Savininkas: LIETUVOS RESPUBLIKA, a.k. 111105555
 Daiktas: žemės sklypas Nr. 4400-5544-7931, aprašytas p. 2.1.
 Įregistravimo pagrindas: 2020-10-20 Nacionalinės žemės tarnybos teritorinio skyriaus vedėjo sprendimas Nr. 43SK-1172-(14.43.110 E.)
 Įrašas galioja: Nuo 2020-11-03

5. Valstybės ir savivaldybių žemės patikėjimo teisė:

5.1. Valstybinės žemės patikėjimo teisė
 Patikėtinis: Nacionalinė žemės tarnyba prie Žemės ūkio ministerijos, a.k. 188704927
 Daiktas: žemės sklypas Nr. 4400-5544-7931, aprašytas p. 2.1.
 Įregistravimo pagrindas: 2020-10-20 Nacionalinės žemės tarnybos teritorinio skyriaus vedėjo sprendimas Nr. 43SK-1172-(14.43.110 E.)
 Įrašas galioja: Nuo 2020-11-03

6. Kitos daiktinės teisės:

6.1. Kello servitutas - teisė važiuoti transporto priemonėmis, naudotis pėsčiųjų taku, varyti galvijus (tarnaujantis)
 Daiktas: žemės sklypas Nr. 4400-5544-7931, aprašytas p. 2.1.
 Įregistravimo pagrindas: 2020-10-20 Nacionalinės žemės tarnybos teritorinio skyriaus vedėjo sprendimas Nr. 43SK-1172-(14.43.110 E.)
 Plotas: 2437.00 kv. m
 Įrašas galioja: Nuo 2020-11-03

6.2. Kello servitutas - teisė važiuoti transporto priemonėmis (tarnaujantis)
 Daiktas: žemės sklypas Nr. 4400-5544-7931, aprašytas p. 2.1.
 Įregistravimo pagrindas: 2020-10-20 Nacionalinės žemės tarnybos teritorinio skyriaus vedėjo sprendimas Nr. 43SK-1172-(14.43.110 E.)
 Plotas: 690.00 kv. m
 Įrašas galioja: Nuo 2020-11-03

7. Juridiniai faktai: įrašų nėra

8. Žymos: įrašų nėra

9. Teritorijos, kuriose taikomos specialiosios žemės naudojimo sąlygos:

9.1. Elektros tinklų apsaugos zonos (III skyrius, ketvirtasis skirsnis)
 Daiktas: žemės sklypas Nr. 4400-5544-7931, aprašytas p. 2.1.
 Įregistravimo pagrindas: 2020-10-20 Nacionalinės žemės tarnybos teritorinio skyriaus vedėjo sprendimas Nr. 43SK-1172-(14.43.110 E.)
 Plotas: 2.00 kv. m
 Įrašas galioja: Nuo 2020-10-28

9.2. Miško žemė (VI skyrius, trečiasis skirsnis)
 Daiktas: žemės sklypas Nr. 4400-5544-7931, aprašytas p. 2.1.
 Įregistravimo pagrindas: 2020-10-20 Nacionalinės žemės tarnybos teritorinio skyriaus vedėjo sprendimas Nr. 43SK-1172-(14.43.110 E.)
 Plotas: 83577.00 kv. m
 Įrašas galioja: Nuo 2020-10-28

9.3. Paviršinių vandens telkinų apsaugos zonos (VI skyrius, septintasis skirsnis)
 Daiktas: žemės sklypas Nr. 4400-5544-7931, aprašytas p. 2.1.
 Įregistravimo pagrindas: 2020-10-20 Nacionalinės žemės tarnybos teritorinio skyriaus vedėjo sprendimas Nr. 43SK-1172-(14.43.110 E.)
 Plotas: 202.00 kv. m
 Įrašas galioja: Nuo 2020-10-28

10. Daikto registravimas ir kadastro žymos:

10.1. Suformuotas naujas (daikto registravimas)

Daiktas: žemės sklypas Nr. 4400-5544-7931, aprašytas p. 2.1.
[registravimo pagrindas: 2020-08-21 Nekilnojamojo daikto kadastro duomenų byla
2020-10-20 Nacionalinės žemės tarnybos teritorinio skyriaus vedėjo sprendimas
Nr. 43SK-1172-(14.43.110 E.)
]rašas galioja: Nuo 2020-10-28

10.2.

Kadastrinius matavimus atliko (kadastro žyma)
ROMUALDAS JAGLINSKIS
Daiktas: žemės sklypas Nr. 4400-5544-7931, aprašytas p. 2.1.
[registravimo pagrindas: 2008-04-15 Kvalifikacijos pažymėjimas Nr. 2M-M-38
2020-08-21 Nekilnojamojo daikto kadastro duomenų byla
]rašas galioja: Nuo 2020-10-28

11. Registro pastabos ir nuorodos: įrašų nėra

12. Kita informacija: įrašų nėra

13. Informacija apie duomenų sandoriui tikslinimą: įrašų nėra

Dokumentą atspausdino

DARIUS ŽUTAUTAS



ŽEMĖS SKLYPO PLANAS M 1:5000

Žemės sklypo plotas 210050 m²

Kadastro vietovės pavadinimas:	Akmenynės		
Žemės sklypo kadastro numeris:	kodas	blokas	sklypas
	8 5 0 1 0 0 0 5		2 5 8

Savivaldybė	Salčininkų r.
Seniūnija	Akmenynės sen.
Gyvenamoji vietovė	Peckelių k.
Galvė, namo Nr.	Skł. Proj. Nr. 928-2

Gretimybė	Gretimo žemės sklypo kadastro Nr.	Pastabos
1-2		LVŽ
2-3	8501/0005:0120	Preliminarūs matavimai
3-4		Kelias 4 m
4-6	8501/0005:0121	Preliminarūs matavimai
6-10	8501/0005:0184	Kadastriniai matavimai
10-11		LVŽ
11-15	8501/0005:0175	Preliminarūs matavimai
15-16		LVŽ
16-21	8501/0005:0184	Kadastriniai matavimai
21-25		Projektinis kelias 4 m
25-30		Kelias 6 m
30-33	8501/0005:0002	Preliminarūs matavimai
33-35	8501/0005:0012	Preliminarūs matavimai
35-36	8501/0005:0185	Kadastriniai matavimai
36-1	8501/0005:0035	Preliminarūs matavimai

Naudojamas plotas							
Privati				Valstybinė			
atskirai		bendrai		atskirai		bendrai	
ind.	m ²	ind.	m ²	ind.	m ²	ind.	m ²
					210050		

Su pagal 2020. m. 08. mėn. 21. d. atliktą žemės sklypo ribų paženklinimą-parodymą parengtame žemės sklypo plane išbraizytomis ribomis ir apskaičiuotu žemės sklypo plotu sutinku:

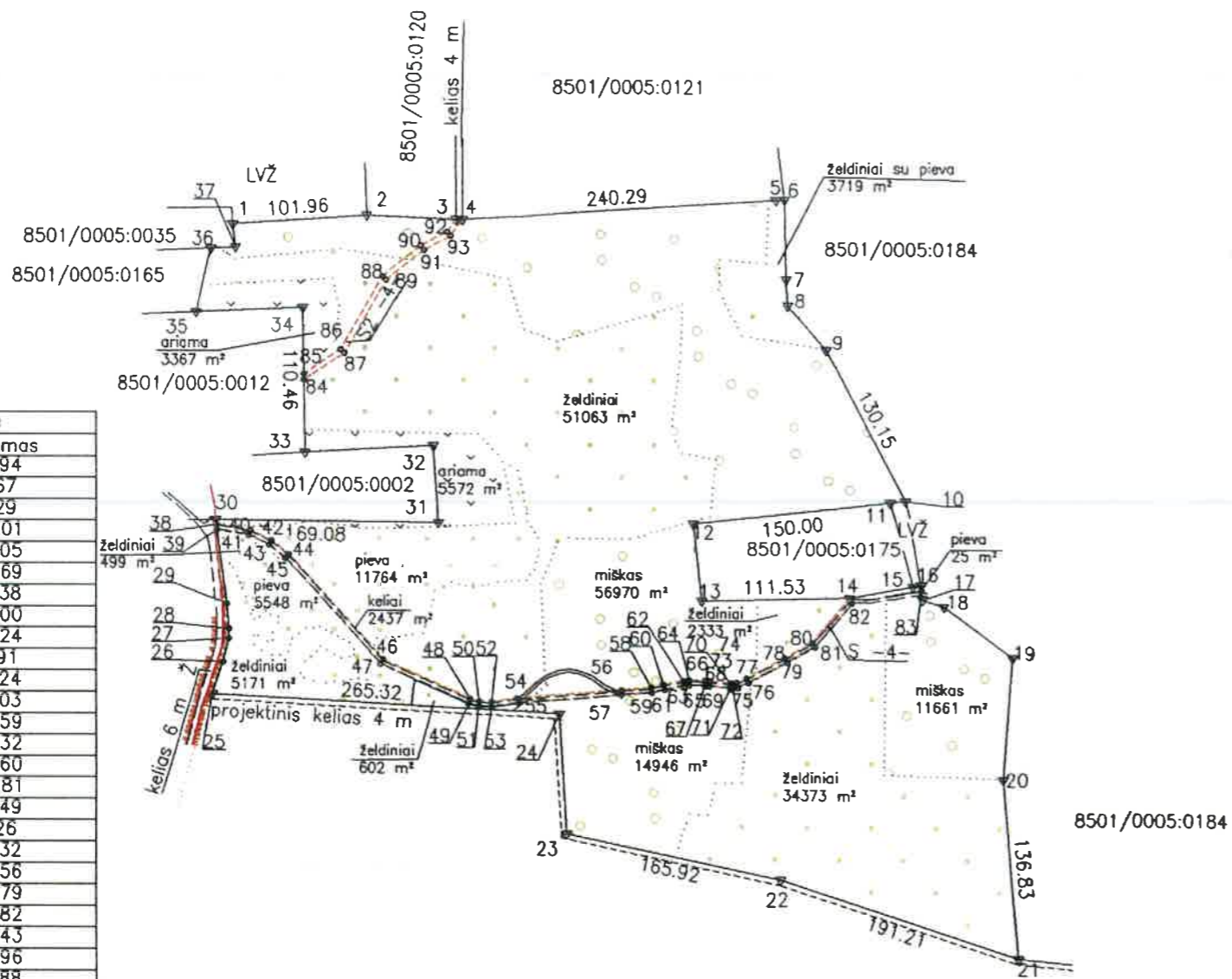
Valstybės įmonė Valstybinių miškų urėdija
(žemės sklypo savininko (osimo arba būsimosio) vardas, pavardė)

2020-08-21
(data)



Linijų anotacijų lentelė

Gretimybė	Atstumas
2-3	66.94
3-4	4.67
5-6	6.29
6-7	61.01
7-8	20.05
8-9	44.69
10-11	11.38
12-13	59.00
14-15	49.24
15-16	5.91
16-17	11.24
17-18	17.03
18-19	65.59
19-20	93.32
23-24	91.60
25-26	25.81
26-27	18.49
27-28	7.26
28-29	19.32
29-30	64.56
31-32	58.79
32-33	97.82
34-35	80.43
35-36	49.96
36-37	17.88
37-1	17.88



Elektroninė dokumentacija
Kopija tikrai
m. R. Jaglinskas

REPUBLIKA
"FUTURUM MODUS"
SALČININKŲ R. SENIŪNIA

Pastabos:

Žemės sklype esančių miškų ribos pažymėtos remiantis geoportal.lt svetainės duomenimis bei Valstybinės miškų ūkio tarnybos išduota medžiaga; Žemės sklype esantys miško keliai ant žemės sklypo plano nerodomi; Požeminė elektros linija pažymėta bei jai apsaugos zona nustatyta remiantis svetainės Regia.lt duomenimis.

Sutartiniai ženklai:

[S-4] - 214 Kelio servitutas (2437 m²);

[S-3] - 203 Kelio servitutas (690 m²);

UAB "Futurum modus"

Salčininkų r., Turgelių mstl., P. Bizostovskio g. 1; Licencijos nr. G-728-(920), išduota 2008-08-20; įmonės kodas 301505994; el. paštas: futurummodus@gmail.com; tel.: +37068537448

Pareigos	Parašas	Vardas, pavardė	Data
Direktorius A.V.	[Signature]	Romualdas Jaglinskas	2020-08-21
Matininkas	[Signature]	Romualdas Jaglinskas	2020-08-21
Matininkas	[Signature]	Tomas Cerniauskas	2020-08-21

Matininko kvalifikacijos pažymėjimo Nr.: 2M-M-38

ŽEMĖS SKLYPO PLANAS M 1:5000

Žemės sklypo plotas 210050 m²

Žemės sklypo kadastro numeris:	kodas	blokas	sklypas
	8 5 0 1 0 0 0 5		

KOORDINAČIŲ ŽINIARAŠTIS

Koordinatinių sistema: LKS-94															
Taško Nr.	Kodas	X	Y	Taško Nr.	Kodas	X	Y	Taško Nr.	Kodas	X	Y	Taško Nr.	Kodas	X	Y
1	R	6025732.93	598264.52	36	R	6025714.13	598248.51	71	S	6025379.27	598644.15	83	S	6025455.26	598788.69
2	R	6025739.74	598366.25	37	R	6025715.14	598266.36	72	S	6025379.28	598645.85	84	S	6025613.58	598318.21
3	R	6025736.77	598433.12	38	S	6025502.90	598252.18	73	S	6025383.28	598645.48	85	S	6025618.32	598318.13
4	R	6025736.56	598437.79	39	S	6025498.76	598252.72	74	S	6025383.88	598648.87	86	S	6025636.98	598346.38
5	R	6025752.59	598677.54	40	S	6025498.78	598277.63	75	S	6025380.03	598650.07	87	S	6025634.16	598349.37
6	R	6025753.01	598683.82	41	S	6025494.92	598276.42	76	S	6025383.76	598658.23	88	S	6025692.87	598378.65
7	R	6025692.02	598685.26	42	S	6025490.84	598294.08	77	S	6025387.34	598656.43	89	S	6025690.20	598381.72
8	R	6025672.01	598686.51	43	S	6025487.45	598291.90	78	S	6025402.99	598684.94	90	S	6025716.46	598407.29
9	R	6025638.44	598716.01	44	S	6025480.16	598307.00	79	S	6025399.49	598686.87	91	S	6025713.18	598409.63
10	R	6025523.15	598776.41	45	S	6025477.26	598304.23	80	S	6025414.63	598705.93	92	S	6025727.07	598426.49
11	R	6025521.84	598765.11	46	S	6025400.21	598379.71	81	S	6025411.40	598708.36	93	S	6025723.99	598429.19
12	R	6025504.83	598616.08	47	S	6025396.92	598377.30	82	S	6025445.30	598736.10				
13	R	6025446.17	598622.42	48	S	6025370.51	598444.40								
14	R	6025448.96	598733.92	49	S	6025366.71	598443.08								
15	R	6025458.12	598782.30	50	S	6025368.75	598451.64								
16	R	6025459.22	598788.11	51	S	6025364.78	598451.04								
17	R	6025448.10	598789.73	52	S	6025368.13	598461.56								
18	R	6025442.87	598805.94	53	S	6025364.11	598461.71								
19	R	6025404.21	598858.92	54	S	6025370.87	598481.10								
20	R	6025311.12	598852.38	55	S	6025367.08	598482.85								
21	R	6025174.79	598864.01	56	S	6025377.84	598561.60								
22	R	6025233.55	598682.05	57	S	6025373.82	598561.55								
23	R	6025268.05	598519.76	58	S	6025379.68	598583.73								
24	R	6025359.47	598514.04	59	S	6025375.72	598584.38								
25	R	6025373.69	598249.10	60	S	6025382.07	598593.36								
26	R	6025398.18	598257.25	61	S	6025378.16	598594.21								
27	R	6025416.20	598261.41	62	S	6025384.93	598608.86								
28	R	6025423.46	598261.62	63	S	6025380.99	598609.54								
29	R	6025442.71	598260.02	64	S	6025385.61	598613.03								
30	R	6025506.73	598251.68	65	S	6025381.60	598613.26								
31	R	6025505.05	598420.75	66	S	6025385.34	598625.12								
32	R	6025563.71	598416.80	67	S	6025381.34	598624.88								
33	R	6025558.43	598319.12	68	S	6025384.97	598628.60								
34	R	6025668.87	598317.29	69	S	6025380.99	598628.17								
35	R	6025665.53	598236.93	70	S	6025383.27	598644.35								
Žemės sklypo centro koordinatės				Darbo LitPOS laikas											
Koordinatinių sistema		Koordinatės X/Y		Data		2020-08-21									
Valstybinė LKS-1994		X=6025488 Y=598560		Prisijungta		12:00									
				Atsijungta		14:00									
Žiniaraštį sudarė: ROMUALDAS JAGLINSKIS				2M-M-38				2020-08-21							
v. pavardė				kval. paž. nr.				parašas				data			

Duomenys apie teritorijas, kuriose taikomos specialiosios žemės naudojimo sąlygos			
Eilės Nr.	Teritorijos, kurioje taikomos specialiosios žemės naudojimo sąlygos, kodas	Teritorijos, kurioje taikomos specialiosios žemės naudojimo sąlygos, pavadinimas	Teritorijos, kurioje taikomos specialiosios žemės naudojimo sąlygos, plotas, m ²
1	106	Elektros tinklų apsaugos zonos (III skyrius, ketvirtasis skirsnis)	2
2	126	Miško žemė (VI skyrius, trečiasis skirsnis)	83577
3	163	Paviršinių vandens telkinių apsaugos zonos (VI skyrius, septintasis skirsnis)	202

Duomenys apie žemės sklypo servitutus			
Eilės Nr.	Servituto kodas	Nekilnojamojo turto registre įrašyto ar teritorijų planavimo dokumente nustatyto servituto pavadinimas ir rūšis	Servituto plotas, m ²
1	203	Kelio servitutas - teisė važiuoti transporto priemonėmis (tarnaujantis)	690
2	214	Kelio servitutas - teisė važiuoti transporto priemonėmis, naudotis pėsčiųjų taku, varyti galvijus (tarnaujantis)	2437



NEKILNOJAMOJO TURTO REGISTRO DUOMENŲ BAZĖS IŠRAŠAS

2021-02-11 14:40:18

1. Nekilnojamojo turto registre įregistruotas turtas:

Registro Nr.: 44/2575430
 Registro tipas: Žemės sklypas
 Sudarymo data: 2020-10-27
 Šalčininkų r. sav., Dieveniškų sen., Naujųjų Miežionių k.

2. Nekilnojamoji dalktal:

2.1. Žemės sklypas
 Šalčininkų r. sav., Dieveniškų sen., Naujųjų Miežionių k.
 Unikalus daikto numeris: 4400-5540-4976
 Žemės sklypo kadastro numeris ir kadastro vietovės pavadinimas: 8510/0002:508 Dieveniškų k.v.
 Daikto pagrindinė naudojimo paskirtis: Miškų ūkio
 Žemės sklypo naudojimo būdas: Ūkinį miškų sklypą
 Žemės sklypo plotas: 8.4792 ha
 Žemės ūkio naudmenų plotas viso: 0.0694 ha
 iš jo: ariamos žemės plotas: 0.0694 ha
 Miško žemės plotas: 8.3842 ha
 Kitos žemės plotas: 0.0256 ha
 Nusausintos žemės plotas: 0.8042 ha
 Žemės ūkio naudmenų našumo balas: 20.2
 Matavimų tipas: Žemės sklypas suformuotas atliekant kadastrinius matavimus
 Indeksuota žemės sklypo vertė: 4606 Eur
 Indeksuota žemės sklypo vertė be miško: 22 Eur
 Indeksuota miško vertė: 4584 Eur
 Indeksuota miško medynų vertė: 2918 Eur
 Žemės sklypo vertė: 1663 Eur
 Sklypo vertė be miško žemės ir medynų: 14 Eur
 Miško žemės ir medynų vertė: 1649 Eur
 Miško medynų vertė: 608 Eur
 Vidutinė rinkos vertė: 4718 Eur
 Vidutinės rinkos vertės nustatymo data: 2020-10-27
 Vidutinės rinkos vertės nustatymo būdas: Masinis vertinimas
 Kadastro duomenų nustatymo data: 2020-08-20

3. Daikto priklausiniai iš kito registro: įrašų nėra

4. Nuosavybė:

4.1. Nuosavybės teisė
 Savininkas: LIETUVOS RESPUBLIKA, a.k. 111105555
 Daiktas: žemės sklypas Nr. 4400-5540-4976, aprašytas p. 2.1.
 Įregistravimo pagrindas: 2020-10-21 Nacionalinės žemės tarnybos teritorinio skyriaus vedėjo sprendimas
 Nr. 43SK-1169-(14.43.110 E.)
 Įrašas galioja: Nuo 2020-11-06

5. Valstybės ir savivaldybių žemės patikėjimo teisė:

5.1. Valstybinės žemės patikėjimo teisė
 Patikėtinis: Nacionalinė žemės tarnyba prie Žemės ūkio ministerijos, a.k. 188704927
 Daiktas: žemės sklypas Nr. 4400-5540-4976, aprašytas p. 2.1.
 Įregistravimo pagrindas: 2020-10-21 Nacionalinės žemės tarnybos teritorinio skyriaus vedėjo sprendimas
 Nr. 43SK-1169-(14.43.110 E.)
 Įrašas galioja: Nuo 2020-11-06

6. Kitos daiktinės teisės : įrašų nėra

7. Juridiniai faktai: įrašų nėra

8. Žymos: įrašų nėra

9. Teritorijos, kuriose taikomos specialiosios žemės naudojimo sąlygos:

9.1. Geomorfologiniai draustiniai (V skyrius, dešimtas skirsnis)
 Daiktas: žemės sklypas Nr. 4400-5540-4976, aprašytas p. 2.1.
 Įregistravimo pagrindas: 2020-10-21 Nacionalinės žemės tarnybos teritorinio skyriaus vedėjo sprendimas
 Nr. 43SK-1169-(14.43.110 E.)
 Plotas: 1577.00 kv. m
 Įrašas galioja: Nuo 2020-10-27

9.2. Valstybiniai parkai (V skyrius, dvidešimt trečiasis skirsnis)
 Daiktas: žemės sklypas Nr. 4400-5540-4976, aprašytas p. 2.1.
 Įregistravimo pagrindas: 2020-10-21 Nacionalinės žemės tarnybos teritorinio skyriaus vedėjo sprendimas
 Nr. 43SK-1169-(14.43.110 E.)
 Plotas: 1577.00 kv. m
 Įrašas galioja: Nuo 2020-10-27

9.3. Valstybės sienos apsaugos objektų ir įrenginių apsaugos zonos (X skyrius, trečiasis skirsnis)
 Daiktas: žemės sklypas Nr. 4400-5540-4976, aprašytas p. 2.1.
 Įregistravimo pagrindas: 2020-10-21 Nacionalinės žemės tarnybos teritorinio skyriaus vedėjo sprendimas
 Nr. 43SK-1169-(14.43.110 E.)
 Plotas: 84792.00 kv. m
 Įrašas galioja: Nuo 2020-10-27

9.4. Melloruotos žemės ir melioracijos statinių apsaugos zonos (VI skyrius, antrasis skirsnis)
 Daiktas: žemės sklypas Nr. 4400-5540-4976, aprašytas p. 2.1.
 Įregistravimo pagrindas: 2020-10-21 Nacionalinės žemės tarnybos teritorinio skyriaus vedėjo sprendimas
 Nr. 43SK-1169-(14.43.110 E.)
 Plotas: 8042.00 kv. m
 Įrašas galioja: Nuo 2020-10-27

9.5. Gamtiniai ir kompleksiniai draustiniai (V skyrius, aštuntasis skirsnis)
 Daiktas: žemės sklypas Nr. 4400-5540-4976, aprašytas p. 2.1.
 Įregistravimo pagrindas: 2020-10-21 Nacionalinės žemės tarnybos teritorinio skyriaus vedėjo sprendimas
 Nr. 43SK-1169-(14.43.110 E.)
 Plotas: 1577.00 kv. m
 Įrašas galioja: Nuo 2020-10-27

9.6. Miško žemė (VI skyrius, trečiasis skirsnis)
 Daiktas: žemės sklypas Nr. 4400-5540-4976, aprašytas p. 2.1.
 Įregistravimo pagrindas: 2020-10-21 Nacionalinės žemės tarnybos teritorinio skyriaus vedėjo sprendimas
 Nr. 43SK-1169-(14.43.110 E.)
 Plotas: 83842.00 kv. m

Įrašas galioja: Nuo 2020-10-27

10. Dalkto registravimas ir kadastro žymos:

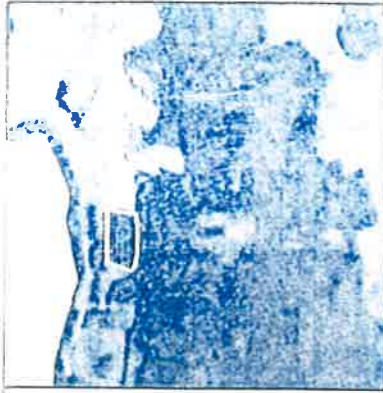
- 10.1. **Suformuotas naujas (dalkto registravimas)**
Daiktas: žemės sklypas Nr. 4400-5540-4976, aprašytas p. 2.1.
Įregistravimo pagrindas: 2020-08-20 Nekilnojamojo dalkto kadastro duomenų byla
2020-10-21 Nacionalinės žemės tarnybos teritorinio skyriaus vedėjo sprendimas
Nr. 43SK-1169-(14.43.110 E.)
Įrašas galioja: Nuo 2020-10-27
- 10.2. **Kadastrinius matavimus atliko (kadastro žyma)**
ROMUALDAS JAGLINSKIS
Daiktas: žemės sklypas Nr. 4400-5540-4976, aprašytas p. 2.1.
Įregistravimo pagrindas: 2008-04-15 Kvalifikacijos pažymėjimas Nr. 2M-M-38
2020-08-20 Nekilnojamojo dalkto kadastro duomenų byla
Įrašas galioja: Nuo 2020-10-27

11. Registro pastabos ir nuorodos: įrašų nėra**12. Kita informacija:** įrašų nėra**13. Informacija apie duomenų sandorui tikslinimą:** įrašų nėra

Dokumentą atspausdino

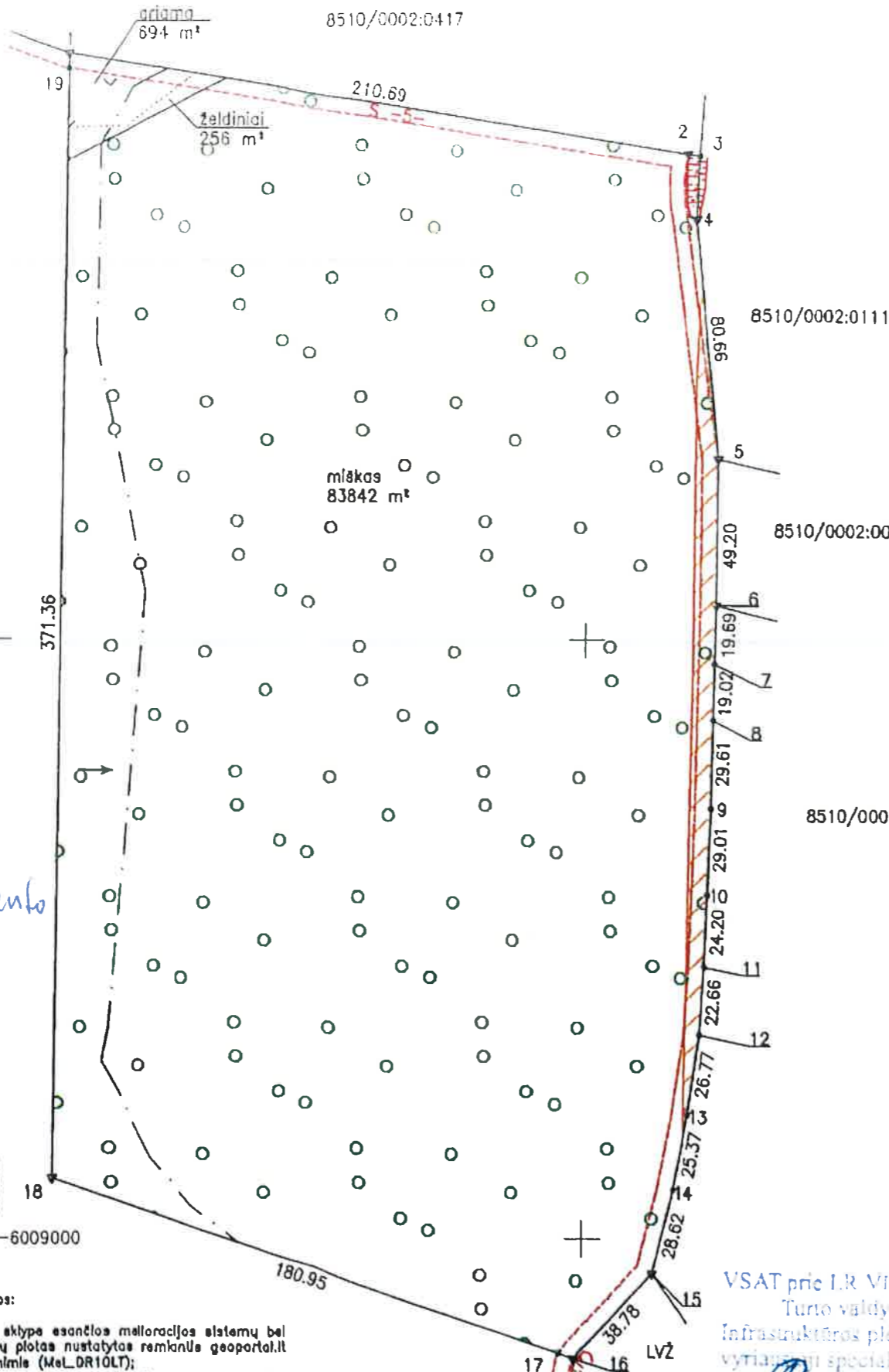
DARIUS ŽUTAUTAS

Žemės sklypo išdėstymo schema



ŽEMĖS SKLYPO PLANAS M 1:2000

Žemės sklypo plotas 84792 m²



Duomenys apie žemės sklypo stūlomus servitutus

Sklypo Nr.	Servituto kodas	Stūlomo servituto pavadinimas	Servituto plotas, m ²
1	203	Kelio servitutas - teisė važiuoti transporto priemonėmis (arba naujais daiktas); patvirtintas plane 8-6-	3102

Linijų anotacijų lentelė

Grėtimybė	Atstumas
2-3	4.01
3-4	21.21
16-17	5.45
19-1	5.05


Kadastro vietovės pavadinimas	Dievoniškų		
Žemės sklypo kadastro numeris:	kodas	bioklas	sklypas
	8 5 1 0 0 0 0 2		5 0 8

Savivaldybė	Šalčininkų r.
Seniūnija	Dievoniškų sen.
Gyvenamoji vietovė	Naujųjų Miežionių k.
Galvė, namo Nr.	SkL Proj. Nr. 2267N

Grėtimybė	Grėtimo žemės sklypo kadastro Nr.	Pastabos
1-3	8510/0002:0417	Kadastriniai matavimai
3-5	8510/0002:0111	Preliminarūs matavimai
5-8	8510/0002:0080	Preliminarūs matavimai
8-15	8510/0002:0383	Kadastriniai matavimai
16-18		LVŽ
18-1		LVŽ

Naudojamas plotas							
Privati				Valstybinė			
atskirai		bendral		atskirai		bendral	
ind.	m ²	ind.	m ²	ind.	m ²	ind.	m ²
					84792		

Su pagal 2020. m. . 08 . mėn. 20 d. atliktą žemės sklypo ribų paženklinimą - parodymą parengtame žemės sklypo plane išbraižytomis ribomis ir apskaičiuotu žemės sklypo plotu sutinku:
 Valstybės įmonė Valstybinių miškų urėdija
 (žemės sklypo pavadinimas (seno arto būdais) vardas, pavardė) 2020-08-20
 (paršas) (data)



Elektroninė dokumento kopija tikra
 m. R. J.



Pastabos:
 Žemės sklype esančios matoracijos sistemų bei inžinerinių plotas nustatytas remiantis geoportal.lt duomenimis (MeL-DR10LT);
 Žemės sklype esančių miškų ribos patvirtintos remiantis geoportal.lt svetainės duomenimis bei Valstybinės miškų ūkybos išduota medžiaga;
 Žemės sklype esantis miško kelias ant žemės sklypo ploto nerodomi.

Sutarčiniai ženklai:
 - žemės sklypo plotas patenkantis draustinį

Sutarčiniai ženklai:
 - Nusiausiama žemė

VSAT prie LR VRM
 Turto valdybos valdybos
 infrastruktūros plėtros ir paslaugų skyriaus
 vyriausioji specialistė
 Rita Deninė
 2020-10-06

UAB "Futurum modus"
 Šalčininkų r., Turgelių mstl., P. Bisočevskio g. 1; Licencijos nr. G-728-(920), išduota 2008-08-20;
 Įmonės kodas 301606994; el. paštas: futurummodus@gmail.com; tel.: +37068637448

Pareigos	Paršas	Vardas, pavardė	Data
Direktorius A.V.		Romualdas Jaglinskis	2020-08-20
Matavinkas		Romualdas Jaglinskis	2020-08-20
Matavinkas		Tomas Černiauskas	2020-08-20

Matavinko kvalifikacijos patvirtinimo Nr.: 2M-M-38

