

vedėjo sprendimas Nr. 45SK-298-(14.45.110.)

Plotas: 0.169 ha

[rašas galioja: Nuo 2017-10-11

9.2.

XXVI. Miško naudojimo apribojimai

Daiktas: žemės sklypas Nr. 4400-4600-3576, aprašytas p. 2.1.

[registravimo pagrindas: 2017-04-26 Nacionalinės žemės tarnybos teritorinio skyriaus vedėjo sprendimas Nr. 45SK-298-(14.45.110.)

Plotas: 5.4365 ha

[rašas galioja: Nuo 2017-10-11

10. Daikto registravimas ir kadastro žymos:

10.1.

Kadastrinius matavimus atliko (kadastro žyma)
ARVYDAS GILVICKIS

Daiktas: žemės sklypas Nr. 4400-4600-3576, aprašytas p. 2.1.

[registravimo pagrindas: 2011-06-16 Kvalifikacijos pažymėjimas Nr. 2M-M-1406
2017-01-17 Nekilnojamojo daikto kadastro duomenų byla

[rašas galioja: Nuo 2017-10-11

10.2.

Suformuotas naujas (daikto registravimas)

Daiktas: žemės sklypas Nr. 4400-4600-3576, aprašytas p. 2.1.

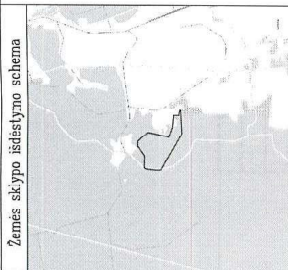
[registravimo pagrindas: 2017-01-17 Nekilnojamojo daikto kadastro duomenų byla
2017-04-26 Nacionalinės žemės tarnybos teritorinio skyriaus vedėjo sprendimas Nr. 45SK-298-(14.45.110.)

[rašas galioja: Nuo 2017-10-11

11. Registro pastabos ir nuorodos: įrašų nėra**12. Kita informacija:** įrašų nėra**13. Informacija apie duomenų sandoriui tikslinimą:** įrašų nėra

2017-10-11 11:01:21

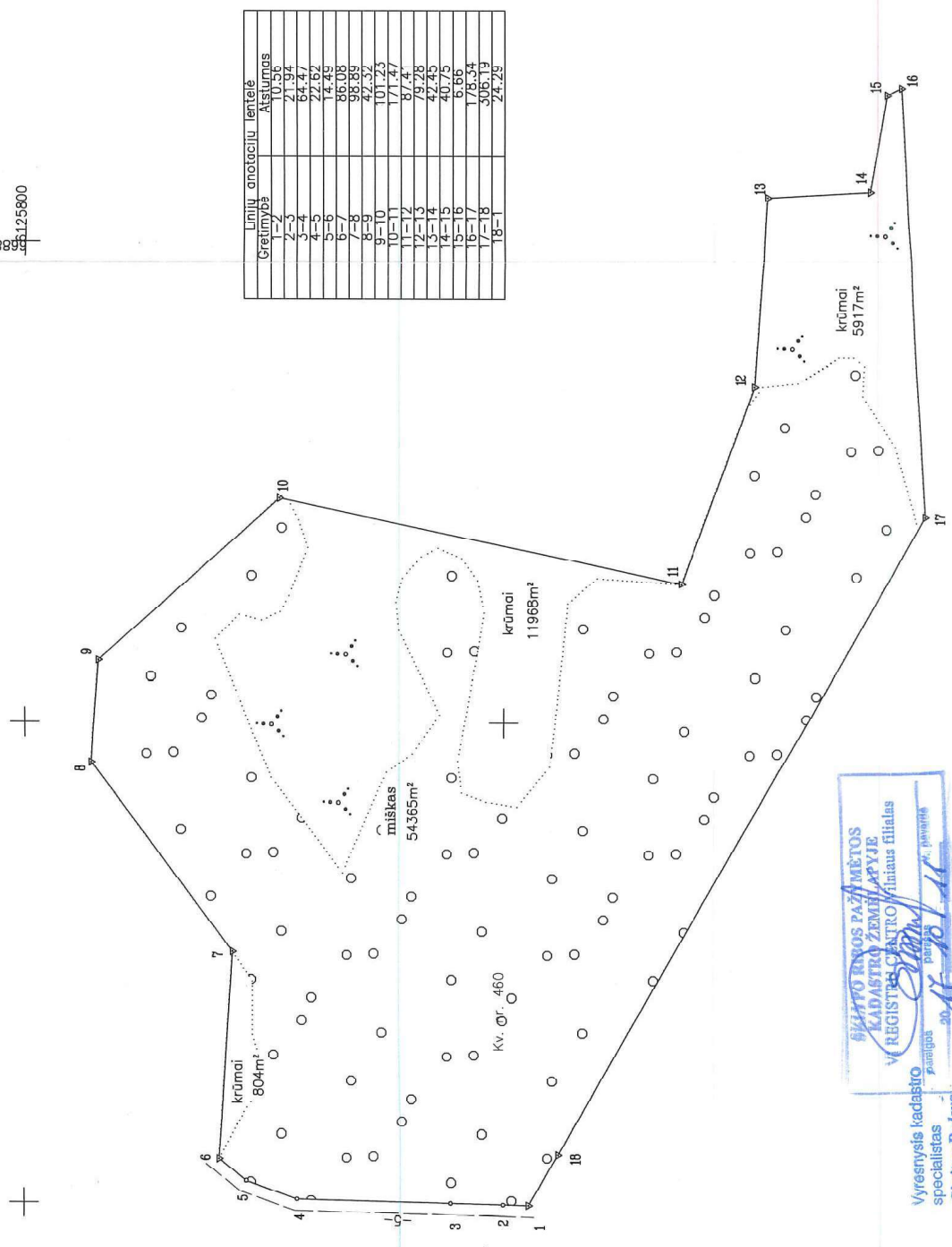
Dokumentą atspausdino Vyresnioji
registratorėKRISTINA
LINKEVIČIŪTĖ



ŽEMĖS SKLYPO PLANAS M 1:2000

Sklypo plotas 73054 m²

0089994125800



Linijų anotacinių lentelė	Greitumas	Atstumas
1-2	11.94	21.94
2-3	64.47	64.47
3-4	27.62	27.62
4-5	14.45	14.45
5-6	86.08	86.08
6-7	98.89	98.89
7-8	42.32	42.32
8-9	101.23	101.23
9-10	171.47	171.47
10-11	94.78	94.78
11-12	43.45	43.45
12-13	40.75	40.75
13-14	178.34	178.34
14-15	306.13	306.13
15-16	24.25	24.25
16-17		
17-18		
18-1		

Kadastras:	vieta	Jakelių	blokas	sklypas
	Žemės sklypo kadastro Nr.:	8 6 1 4 0 0 0 4	0 0 1 5	

Getvė, namo Nr.:	Proj. nr. 765
Kaimas (mieselis):	Elmunio
Seniūnija:	Adutiškio
Miestas (rajonas):	Švenčionys
Apskritis:	Vilnius

Greitimbė	Greitimo žemės sklypo kadastro Nr.	Pastabos
1-6		
6-16	861400040049	kelias šm.
16-17	861400040034	
17-18-1	861400040060	

Su patenkintomis vietovėje žemės sklypo ribomis, aprašytomis 2016-12-07 2017-01-17m. žemės sklypo paženklinimo-paerojymo akcie, ir nustatytų plotu sutinkur. Žemės savininkas (naudotojas):

Vl. Švenčionėlių miškų urėdija
(vardas, pavardė) *Algirdas Jolaitis*



Nacionalinės žemės tarnybos prie Žemės ūkio ministerijos Švenčionių r. skyrius

Pelėkimo: **Artūras Korolovas**

SUDERINTA:

Nacionalinės žemės tarnybos prie ŽŪT, (daug)
Vyresnysis specialistas (pareigų pavadinimas)
Sigitas Balsys



Vl valstybės žemės Fondas

Kauno žemėtvarkos ir geodezijos skyrius
K. Donelaičio 83, LT-44240 Kaunas, el. p. kaunas@vz.lt, tel. nr. 8 826 57194

Paragos	Paršas	Vardas, pavardė	Data
Grupės vadovas	<i>Artūras Gilvickis</i>	Artūras Gilvickis	2017-01-17
Mėtininkas	<i>Algirdas Jolaitis</i>	Algirdas Jolaitis	2017-01-17



Vyresnysis kadastrinis specialistas
Sigitas Balsys

ŽEMĒS SKLYPO PLANAS M 1:2000

Sklypo plotas 73054 m²

Žemēs sklypo kadastro Nr. 8 6 1 4 0 0 0 4

KOORDINACIŪ ŽINIARĀSTIS

Koordinaciū sistema LKS-94		Taško Nr.		Kodas		X	Y	X	Y
Taško Nr.	Kodas	X	Y	Taško Nr.	Kodas	X	Y	X	Y
1	R	6125689.41	668399.40						
2	R	6125599.97	668399.66						
3	R	6125621.90	668400.20						
4	R	6125686.35	668401.79						
5	R	6125707.64	668409.43						
6	R	6125719.10	668418.29						
7	R	6125713.47	668504.19						
8	R	6125772.76	668583.33						
9	R	6125769.52	668625.53						
10	R	6125694.04	668692.99						
11	R	6125626.23	668657.77						
12	R	6125495.39	668739.56						
13	R	6125490.16	668818.67						
14	R	6125447.78	668821.09						
15	R	6125440.88	668861.25						
16	R	6125434.54	668864.06						
17	R	6125424.87	668866.00						
18	R	6125577.11	668420.34						

SKLYPO CENTRO KOORDINĀTĒS	
Koordinaciū sistēma	Koordinātes X/Y
Valstiybinē LKS-1994	X=6125598 Y=668615
Žiniarāštj sudarē (parāstāj)	2007-01-17 (data)
Žiniarāštj sudarē (parāstāj)	Arvydas Gilvickis (vardas ir pavārds) 2M-M-1409 (kvalifikācijas pazīmējuma Nr.)

Duomenys apie žemēs naudojimo apribojimus

Eil. Nr.	Kodas	Apribojimai	Žemēs plotas, m ²
1	2	3	4
1	26	XXVI. Miško naudojimo apribojimai	54365
2	2	II. Keltj apsaugos zonos	1690
-	-	-	-

SERVIJTAS	
Eil. Nr.	Plotas, m ²
Kodas	Servijulo rāšs

Ištrauka iš Lietuvos Administracinių teisių pāzėdiniū kodekso:
 47 streipsnis. Pastoviū žemėnaudis ribozenkliū sumažinimas arba gėdinimas - užtraukia baudą nuo septynišesimtj dvejiū iki vieno šimto keturiasdesimtj keturiū eurū.

1. Nekilnojamojo turto registre įregistruotas turtas:

Registro Nr.: 44/2134118
Registro tipas: Žemės sklypas
Sudarymo data: 2017-05-11
Švenčionių r. sav., Adučiškio sen., Kavaltiškės k.
Registro tvarkytojas: Valstybės įmonės Registrų centro Vilniaus filialas

2. Nekilnojamieji daiktai:

2.1. Žemės sklypas
Švenčionių r. sav., Adučiškio sen., Kavaltiškės k.
Unikalus daikto numeris: 4400-4600-5450
Žemės sklypo kadastro numeris ir kadastro
vietovės pavadinimas: 8614/0005:85 Jakelių k.v.
Daikto pagrindinė naudojimo paskirtis: Miškų ūkio
Žemės sklypo naudojimo būdas: Ūkinių miškų sklypai
Žemės sklypo plotas: 7.0650 ha
Miško žemės plotas: 6.4662 ha
Vandens telkinių plotas: 0.1592 ha
Kitos žemės plotas: 0.4396 ha
Žemės ūkio naudmenų našumo balas: 1.0
Matavimų tipas: Žemės sklypas suformuotas atliekant kadastrinius matavimus
Indeksuota žemės sklypo vertė: 5514 Eur
Indeksuota žemės sklypo vertė be miško: 6 Eur
Indeksuota miško vertė: 5507 Eur
Indeksuota miško medynų vertė: 4728 Eur
Žemės sklypo vertė: 1476 Eur
Sklypo vertė be miško žemės ir medynų: 4 Eur
Miško žemės ir medynų vertė: 1472 Eur
Miško medynų vertė: 985 Eur
Vidutinė rinkos vertė: 6418 Eur
Vidutinės rinkos vertės nustatymo data: 2016-12-21
Vidutinės rinkos vertės nustatymo būdas: Masinis vertinimas
Kadastro duomenų nustatymo data: 2016-12-19

3. Daikto priklausiniai iš kito registro: įrašų nėra**4. Nuosavybė:**

4.1. Nuosavybės teisė
Savininkas: LIETUVOS RESPUBLIKA, a.k. 111105555
Daiktas: žemės sklypas Nr. 4400-4600-5450, aprašytas p. 2.1.
Įregistravimo pagrindas: 2017-04-26 Nacionalinės žemės tarnybos teritorinio skyriaus
vedėjo sprendimas Nr. 45K-299-(14.45.110.)
Įrašas galioja: Nuo 2017-05-17

5. Valstybės ir savivaldybių žemės patikėjimo teisė:

5.1. Valstybinės žemės patikėjimo teisė
Patikėtinis: Nacionalinė žemės tarnyba prie Žemės ūkio ministerijos, a.k.
188704927
Daiktas: žemės sklypas Nr. 4400-4600-5450, aprašytas p. 2.1.
Įregistravimo pagrindas: 2017-04-26 Nacionalinės žemės tarnybos teritorinio skyriaus
vedėjo sprendimas Nr. 45K-299-(14.45.110.)
Įrašas galioja: Nuo 2017-05-17

6. Kitos daiktinės teisės : įrašų nėra**7. Juridiniai faktai: įrašų nėra****8. Žymos: įrašų nėra****9. Specialiosios žemės ir miško naudojimo sąlygos:**

9.1. XIX. Nekilnojamųjų kultūros vertybių teritorija ir apsaugos zonos

Plotas: 1.8882 ha

Įrašas galioja: Nuo 2017-05-15

9.2.

XXVI. Miško naudojimo apribojimai

Daiktas: žemės sklypas Nr. 4400-4600-5450, aprašytas p. 2.1.

Įregistravimo pagrindas: 2017-04-26 Nacionalinės žemės tarnybos teritorinio skyriaus
vedėjo sprendimas Nr. 45K-299-(14.45.110.)

Plotas: 6.4662 ha

Įrašas galioja: Nuo 2017-05-15

10. Daikto registravimas ir kadastro žymos:

10.1.

Suformuotas naujas (daikto registravimas)

Daiktas: žemės sklypas Nr. 4400-4600-5450, aprašytas p. 2.1.

Įregistravimo pagrindas: 2016-12-21 Nekilnojamojo daikto kadastro duomenų byla
2017-04-26 Nacionalinės žemės tarnybos teritorinio skyriaus
vedėjo sprendimas Nr. 45K-299-(14.45.110.)

Įrašas galioja: Nuo 2017-05-15

10.2.

Kadastrinius matavimus atliko (kadastro žyma)

ARVYDAS GILVICKIS

Daiktas: žemės sklypas Nr. 4400-4600-5450, aprašytas p. 2.1.

Įregistravimo pagrindas: 2011-06-16 Kvalifikacijos pažymėjimas Nr. 2M-M-1406

2016-12-21 Nekilnojamojo daikto kadastro duomenų byla

Įrašas galioja: Nuo 2017-05-15

11. Registro pastabos ir nuorodos: įrašų nėra


12. Kita informacija: įrašų nėra

13. Informacija apie duomenų sandoriui tikslinimą: įrašų nėra

2017-05-17 09:53:11

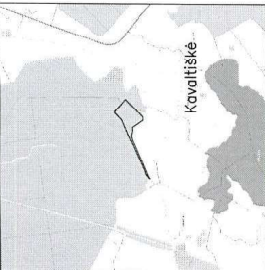
Dokumentą atspausdino
Registratore

Mickiej



KRISTINA
LINKEVIČIŪTĖ

Žemės sklypo išdėstymo schema



ŽEMĖS SKLYPO PLANAS M 1:5000

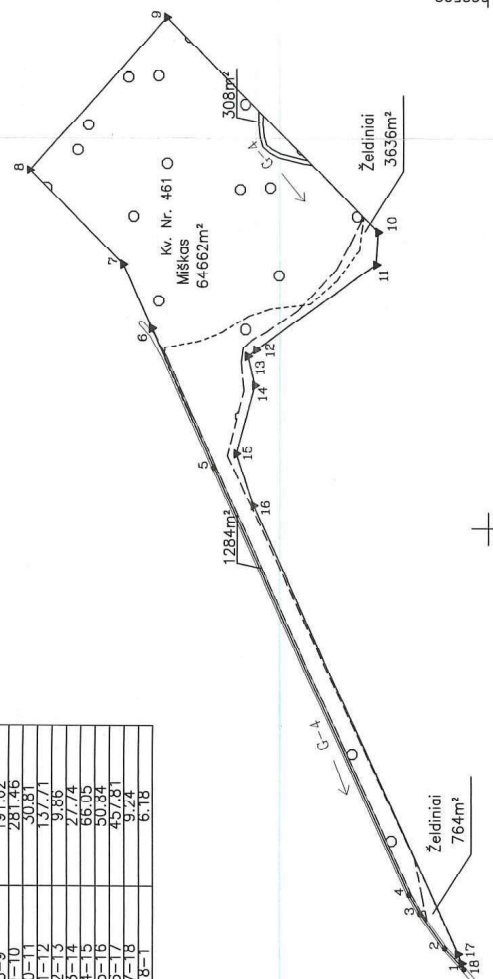
Sklypo plotas 70650 m²

Kadastras:	vieta	sklypas
Žemės sklypo kadastr. Nr.	8 6 1 4 0 0 0 5	0 0 8 5

Galvė namo Nr.	Proj. nr. 756
Kaimas (miestelis)	Kavališkės
Seniūnija	Adutiškio
Miestas (rajonas)	Švenčionių
Apkritis	Vilniaus

Greitmybė	Greitimo žemės sklypo kadastr. Nr.	Pastabos
1-8	681400650040	
8-10		Valstybinė žemė
10-12	681400650045	
12-16	681400650082	
16-1	681400650045	

Linijų anotacijų lentelė	Greitmybė	Aštrumai
1-2	26.51	
2-3	39.26	
3-4	19.38	
4-5	43.74	
5-6	74.15	
6-7	93.30	
7-8	15.60	
8-9	281.45	
9-10	30.81	
10-11	13.71	
11-12	9.86	
12-13	27.74	
13-14	66.05	
14-15	50.84	
15-16	49.81	
16-17	9.74	
17-18	6.18	



PATIKINTA
 Kultūros paveldo departamento prie Kultūros ministerijos Vilniaus skyriaus vyriausioji specialistė
 Gerda Čiupaitė
 20.04.2018, reg. Nr. ...
 Šiuo dokumentu patvirtinama žemės sklypo planas, parengtas pagal žemės matavimų duomenis, pateiktus žemės matavimo komisijos nariams.

Su paženklinomomis vietovėse žemės sklypo ribomis, aprašytomis 2016 m. 12 mėn. 19 d. žemės sklypo paženklinimo-ribodavimo akte ir nustatytu plotu sutinku:
 Žemės savininkas (nuosavytojas):
Švenčionių miškų urėdija
 (status, pavardė) (data)



Nacionalinės žemės ūkio ministerijos Švenčionių skyriaus
 Vy. specialistas
 Vy. Artūras Koroliovas
 (Pareigė, pavardė) (data)
 2017-03-21

SKLYPO RIBOS PAŽYMĖTOS KADASTRO ŽEMĖLAPYJE
 REGISTRUOTOJE VILNIAUS FILIALAS
 Raimondas Panikevičius (Pareigė, pavardė)

VŽF
 VALSTYBĖS ĮMONĖ
 VALSTYBĖS ŽEMĖS FONDAS
 KAUNO ŽEMETVARKGS IR GEODEZIOS SKYRIUS
 Pareigos: Parašas: Žemės matavimas
 Grupės vadovas: Artūras Koroliovas
 Specialistas: Neringa Mockevičiūtė



ŽEMĖS SKLYPO PLANAS M 1:5000

Sklypo plotas 70650 m²

Žemės sklypo kadastro Nr. **9 3 1 4 0 0 0 5**

KOORDINACIŲ ŽINIARŠTIS

Koordinacių sistema LKS-94		X		Y		Taško Nr.	Kodas	X	Y
Kodas	X	Y	X	Y					
1	R	6122522.07	667590.79						
2	R	6122539.96	667610.33						
3	R	6122563.21	667641.99						
4	R	6122573.25	667659.26						
5	R	6122756.51	668056.50						
6	R	6122814.71	668185.49						
7	R	6122841.58	668245.05						
8	R	6122928.85	668332.86						
9	R	6122800.60	668475.24						
10	R	6122602.13	668275.67						
11	R	6122603.91	668244.91						
12	R	6122716.81	668166.05						
13	R	6122724.52	668159.90						
14	R	6122718.09	668132.92						
15	R	6122735.39	668069.18						
16	R	6122719.18	668020.99						
17	R	6122527.63	667605.18						
18	R	6122524.30	667596.56						
SKLYPO CENTRO KOORDINATĖS									
Koordinacių sistema		Koordinatės X/Y		Planišetės nomenklatura					
Sistema, kurioje vykdyti matavimai		X=6122748 Y=668227		93/44					
Valstybinė LKS-994		X=6122748 Y=668227		93/44					
Žiniaraštį sudarė		<i>Arvydas</i>		Arvydas Gilvickis, 2M-M-1406 (datais ir pavardė, pasirašymo br.) (datais)					

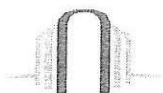
Duomenys apie žemės naudojimo apribojimus

Eil. Nr.	Kodas	Apribojimai	Žemės plotas, m ²
1	2	3	4
1	26	XXVI. Miško naudojimo apribojimai	64662
2	19	XIX. Nekilnojamųjų kultūros vertybių teritorija ir apsaugos zonos	18882
-	-	-	-

SERVITUTAS

Eil. Nr.	Kodas	Servituto rūšis	Plotas, m ²
-	-	-	-
-	-	-	-
-	-	-	-

Ištrauka iš Lietuvos Administracinių teisių pažeidimų kodekso.
47 straipsnis. Pasiovių žemėnaudos ribozenklų sunaikinimas arba godinimas - užtraukia baudą nuo septynišiasdešimt drienių iki vieno šimto keturiasdešimt keturių eurų.



NEKILNOJAMOJO TURTO REGISTRO CENTRINIO DUOMENŲ BANKO IŠRAŠAS

2017-03-29 14:22:27

1. Nekilnojamojo turto registre įregistruotas turtas:

Registro Nr.: 44/2123109

Registro tipas: Žemės sklypas

Sudarymo data: 2017-03-24

Švenčionių r. sav., Adutiškio sen., Medinų k.

Registro tvarkytojas: Valstybės įmonės Registrų centro Vilniaus filialas

2. Nekilnojamieji daiktai:

2.1.

Žemės sklypas

Švenčionių r. sav., Adutiškio sen., Medinų k.

Unikalus daikto numeris: 4400-4550-4201

Žemės sklypo kadastro numeris ir kadastro

vietovės pavadinimas: 8614/0006:4 Jakelių k.v.

Daikto pagrindinė naudojimo paskirtis: Miškų ūkio

Žemės sklypo naudojimo būdas: Ūkinių miškų sklypai

Žemės sklypo plotas: 11.9662 ha

Miško žemės plotas: 11.9662 ha

Žemės ūkio naudmenų našumo balas: 1.0

Matavimų tipas: Žemės sklypas suformuotas atliekant kadastrinius matavimus

Indeksuota žemės sklypo vertė: 31842 Eur

Indeksuota miško vertė: 31842 Eur

Indeksuota miško medynų vertė: 29846 Eur

Žemės sklypo vertė: 7465 Eur

Miško žemės ir medynų vertė: 7465 Eur

Miško medynų vertė: 6218 Eur

Vidutinė rinkos vertė: 32356 Eur

Vidutinės rinkos vertės nustatymo data: 2017-01-24

Vidutinės rinkos vertės nustatymo būdas: Masinis vertinimas

Kadastro duomenų nustatymo data: 2017-01-23

3. Daikto priklausiniai iš kito registro: įrašų nėra**4. Nuosavybė:**

4.1.

Nuosavybės teisė

Savininkas: LIETUVOS RESPUBLIKA, a.k. 111105555

Daiktas: žemės sklypas Nr. 4400-4550-4201, aprašytas p. 2.1.

Įregistravimo pagrindas: 2017-03-17 Nacionalinės žemės tarnybos teritorinio skyriaus vedėjo sprendimas Nr. 45SK-227-(14.45.110.)

Įrašas galioja: Nuo 2017-03-29

5. Valstybės ir savivaldybių žemės patikėjimo teisė:

5.1.

Valstybinės žemės patikėjimo teisė

Patikėtinis: Nacionalinė žemės tarnyba prie Žemės ūkio ministerijos, a.k. 188704927

Daiktas: žemės sklypas Nr. 4400-4550-4201, aprašytas p. 2.1.

Įregistravimo pagrindas: 2017-03-17 Nacionalinės žemės tarnybos teritorinio skyriaus vedėjo sprendimas Nr. 45SK-227-(14.45.110.)

Įrašas galioja: Nuo 2017-03-29

6. Kitos daiktinės teisės : įrašų nėra**7. Juridiniai faktai: įrašų nėra****8. Žymos: įrašų nėra****9. Specialiosios žemės ir miško naudojimo sąlygos:**

9.1.

XXVI. Miško naudojimo apribojimai

Daiktas: žemės sklypas Nr. 4400-4550-4201, aprašytas p. 2.1.

Įregistravimo pagrindas: 2017-03-17 Nacionalinės žemės tarnybos teritorinio skyriaus vedėjo sprendimas Nr. 45SK-227-(14.45.110.)

Plotas: 11.9662 ha

Įrašas galioja: Nuo 2017-03-27

10. Daikto registravimas ir kadastro žymos:

10.1.

Suformuotas naujas (daikto registravimas)

Daiktas: žemės sklypas Nr. 4400-4550-4201, aprašytas p. 2.1.

[registravimo pagrindas: 2017-01-24 Nekilnojamojo daikto kadastro duomenų byla
2017-03-17 Nacionalinės žemės tarnybos teritorinio skyriaus
vedėjo sprendimas Nr. 45SK-227-(14.45.110.)

[rašas galioja: Nuo 2017-03-27

10.2.

Kadastrinius matavimus atliko (kadastro žyma)**ARVYDAS GILVICKIS**

Daiktas: žemės sklypas Nr. 4400-4550-4201, aprašytas p. 2.1.

[registravimo pagrindas: 2011-06-16 Kvalifikacijos pažymėjimas Nr. 2M-M-1406
2017-01-24 Nekilnojamojo daikto kadastro duomenų byla

[rašas galioja: Nuo 2017-03-27

11. Registro pastabos ir nuorodos: įrašų nėra**12. Kita informacija:** įrašų nėra**13. Informacija apie duomenų sandoriui tikslinimą:** įrašų nėra

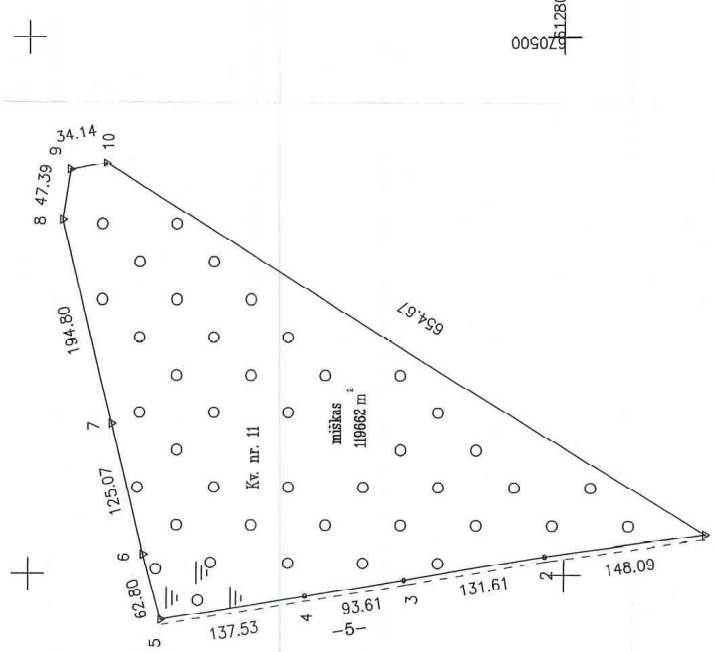
2017-03-29 14:22:27

Dokumentą atspausdino
RegistratoreKRISTINA
LINKEVIČIŪTĖ

ŽEMĖS SKLYPO PLANAS M 1:5000

Sklypo plotas 119662 m²

Pomolujis
Medžios



Kadastras:	vietovė	Jakėlių	blokas	
	Žemės sklypo kadastr. Nr.	8 6 1 4 0 0 6 0 0 0 4	sklypas	

Galv. namo Nr.	Proj. nr. 757
Kaimas (miestelis)	Medinu
Seniūnija	Adutiškio
Miestas (rajimas)	Svecionių
Apskritys	Vilniaus

Greitinėybė	Greitimo žemės sklypo kadastr. Nr.	Pastabos
1-5		Proj. kelias 5 m.
5-7		LWZP
7-9	4513/0090024	
9-10-1	8614/0060001	

Su paženklinomis vietovėse žemės sklypo ribomis aprašytomis 2017-01-23 žemės sklypo paženklinimo-pardavimo akte ir nustatytu plotu sutinku žemės savininkas (naudotojas):

VĮ Svecionių miškų ūdija
(vardas, pavardė) **Nauris Jotautas**



Nacionalinės žemės ūkio politikos ir žemės ūkio konsultavimo tarnybos

Svecionių skyriaus skyrius

Paukštis: **Antanas Korpiokovas**

SUDERINTA:

(Pareigų pavadinimas)

(Pareis)

(Vardas)

(Pavardė)

(Parašas)

(Data)

A. V. (jeigu reikalaujamas turėti antspaudą, parašą ir datą)

2017-02-28

(Data)

(Parašas)

(Vardas)

(Pavardė)

(Data)

2017-01-24

(Parašas)

(Vardas)

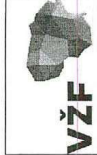
(Pavardė)

(Data)

2017-01-24

SKLYPO RIBOS PAŽYMIŲ
KADASTRŲ ŽEMELAPYJE
VI REGISTRU CENTRO Vilniaus filialas

Vyresnysis kadastrų specialistas
Sigitas Balys



VŽF

VĮ Valstybės žemės fondas

Kaimo žemėtvarkos ir geodezijos skyrius

K. Dorelaišio 33, LT-44240 Kaunas, e. p. kaunas@vzf.lt, tel. nr. 8 624 6794



ŽEMĖS SKLYPO PLANAS M 1:5000

Sklypo plotas 119662 m²

Žemės sklypo kadastro Nr.

6	6	1	4	0	0	6			
---	---	---	---	---	---	---	--	--	--

KOORDINACIŲ ŽINIARASTIS

Koordinacių sistema LKS-94		Taško Nr.		Kodas		X	Y	X	Y
Taško Nr.	Kodas	X	Y	Y	X				
1	R	6127871.14	670037.77	670037.77					
2	R	6128017.78	670017.13	670017.13					
3	R	6128147.54	689996.16	689996.16					
4	R	6128239.92	689980.04	689980.04					
5	R	6128375.64	689957.83	689957.83					
6	R	6128392.52	670139.80	670139.80					
7	R	6128422.25	670139.80	670139.80					
8	R	6128468.48	670329.03	670329.03					
9	R	6128461.43	670375.89	670375.89					
10	R	6128427.88	670382.20	670382.20					

SKLYPO CENTRO KOORDINATĖS		
Koordinacių sistema	Koordinatės X/Y	Planšetės nomenklatūra
Sistema, kurioje vykdyti matavimai	X=6128244 Y=670136	94/45
Valstybinė LKS-994	X=6128244 Y=670136	94/45

Žiniaraštį sudarė	<i>genuelis</i> (parašas) Arvydas Gilvickis, 2M-M-1406 (vardas ir pavardė, pažymėjimo Nr.)	2017-01-24 (data)
-------------------	---	-------------------

Duomenys apie žemės naudojimo apribojimus

Eil. Nr.	Kodas	Apribojimai	Žemės plotas, m ²
1	2	3	4
1	26	Miško naudojimo apribojimai	119662
-	-	-	-

SERVITUTAS

Eil. Nr.	Kodas	Servituto rūšis	Plotas m ²
-	-	-	-
-	-	-	-
-	-	-	-

Ištrauka iš Lietuvos Administracinių teisių pažeidimų kodekso

47 straipsnis. Pastovų žemėnaudas ribozenklų sunaikinimas arba gadinimas - užtraukia baudą nuo septyniasdešimt drievų iki vieno simto keturiasdešimt keturių eurų.



NEKILNOJAMOJO TURTO REGISTRO CENTRINIO DUOMENŲ BANKO IŠRAŠAS

2017-04-04 07:58:42

1. Nekilnojamojo turto registre įregistruotas turtas:

Registro Nr.: 44/2124781

Registro tipas: Žemės sklypas

Sudarymo data: 2017-04-03

Švenčionių r. sav., Sarių sen., Sudotos k.

Registro tvarkytojas: Valstybės įmonės Registrų centro Vilniaus filialas

2. Nekilnojamieji daiktai:

2.1.

Žemės sklypas

Švenčionių r. sav., Sarių sen., Sudotos k.

Unikalus daikto numeris: 4400-4559-7004

Žemės sklypo kadastro numeris ir kadastro

vietovės pavadinimas: 8640/0001:719 Mėžionėlių k.v.

Daikto pagrindinė naudojimo paskirtis: Miškų ūkio

Žemės sklypo naudojimo būdas: Ūkinių miškų sklypai

Žemės sklypo plotas: 2.1804 ha

Miško žemės plotas: 2.0699 ha

Vandens telkinių plotas: 0.0260 ha

Kitos žemės plotas: 0.0845 ha

Žemės ūkio naudmenų našumo balas: 1.0

Matavimų tipas: Žemės sklypas suformuotas atliekant kadastrinius matavimus

Indeksuota žemės sklypo vertė: 5598 Eur

Indeksuota žemės sklypo vertė be miško: 2 Eur

Indeksuota miško vertė: 5597 Eur

Indeksuota miško medynų vertė: 5395 Eur

Žemės sklypo vertė: 1251 Eur

Sklypo vertė be miško žemės ir medynų: 1 Eur

Miško žemės ir medynų vertė: 1250 Eur

Miško medynų vertė: 1124 Eur

Vidutinė rinkos vertė: 6110 Eur

Vidutinės rinkos vertės nustatymo data: 2016-12-16

Vidutinės rinkos vertės nustatymo būdas: Masinis vertinimas

Kadastro duomenų nustatymo data: 2016-11-02

3. Daikto priklausiniai iš kito registro: įrašų nėra

4. Nuosavybė:

4.1.

Nuosavybės teisė

Savininkas: LIETUVOS RESPUBLIKA, a.k. 111105555

Daiktas: žemės sklypas Nr. 4400-4559-7004, aprašytas p. 2.1.

Įregistravimo pagrindas: 2017-03-15 Nacionalinės žemės tarnybos teritorinio skyriaus vedėjo sprendimas Nr. 45SK-217-(14.45.110.)

Įrašas galioja: Nuo 2017-04-04

5. Valstybės ir savivaldybių žemės patikėjimo teisė:

5.1.

Valstybinės žemės patikėjimo teisė

Patikėtinis: Nacionalinė žemės tarnyba prie Žemės ūkio ministerijos, a.k. 188704927

Daiktas: žemės sklypas Nr. 4400-4559-7004, aprašytas p. 2.1.

Įregistravimo pagrindas: 2017-03-15 Nacionalinės žemės tarnybos teritorinio skyriaus vedėjo sprendimas Nr. 45SK-217-(14.45.110.)

Įrašas galioja: Nuo 2017-04-04

6. Kitos daiktinės teisės: įrašų nėra

7. Juridiniai faktai: įrašų nėra

8. Žymos: įrašų nėra

9. Specialiosios žemės ir miško naudojimo sąlygos:

9.1.

XLIV. Ichtologiniai draustiniai

Daiktas: žemės sklypas Nr. 4400-4559-7004, aprašytas p. 2.1.

[registravimo pagrindas: 2017-03-15 Nacionalinės žemės tarnybos teritorinio skyriaus vedėjo sprendimas Nr. 45SK-217-(14.45.110.)

Plotas: 1.1805 ha

[rašas galioja: Nuo 2017-04-03

9.2.

XIX. Nekilnojamųjų kultūros vertybių teritorija ir apsaugos zonos

Daiktas: žemės sklypas Nr. 4400-4559-7004, aprašytas p. 2.1.

[registravimo pagrindas: 2017-03-15 Nacionalinės žemės tarnybos teritorinio skyriaus vedėjo sprendimas Nr. 45SK-217-(14.45.110.)

Plotas: 0.1131 ha

[rašas galioja: Nuo 2017-04-03

9.3.

XXIX. Paviršinio vandens telkinių pakrantės apsaugos juostos

Daiktas: žemės sklypas Nr. 4400-4559-7004, aprašytas p. 2.1.

[registravimo pagrindas: 2017-03-15 Nacionalinės žemės tarnybos teritorinio skyriaus vedėjo sprendimas Nr. 45SK-217-(14.45.110.)

Plotas: 0.3602 ha

[rašas galioja: Nuo 2017-04-03

9.4.

XXIX. Paviršinio vandens telkinių apsaugos zonos

Daiktas: žemės sklypas Nr. 4400-4559-7004, aprašytas p. 2.1.

[registravimo pagrindas: 2017-03-15 Nacionalinės žemės tarnybos teritorinio skyriaus vedėjo sprendimas Nr. 45SK-217-(14.45.110.)

Plotas: 2.1247 ha

[rašas galioja: Nuo 2017-04-03

9.5.

XXVI. Miško naudojimo apribojimai

Daiktas: žemės sklypas Nr. 4400-4559-7004, aprašytas p. 2.1.

[registravimo pagrindas: 2017-03-15 Nacionalinės žemės tarnybos teritorinio skyriaus vedėjo sprendimas Nr. 45SK-217-(14.45.110.)

Plotas: 2.1804 ha

[rašas galioja: Nuo 2017-04-03

10. Daikto registravimas ir kadastro žymos:

10.1.

Suformuotas naujas (daikto registravimas)

Daiktas: žemės sklypas Nr. 4400-4559-7004, aprašytas p. 2.1.

[registravimo pagrindas: 2016-11-02 Nekilnojamojo daikto kadastro duomenų byla
2017-03-15 Nacionalinės žemės tarnybos teritorinio skyriaus vedėjo sprendimas Nr. 45SK-217-(14.45.110.)

[rašas galioja: Nuo 2017-04-03

10.2.

Kadastrinius matavimus atliko (kadastro žyma)

ARVYDAS GILVICKIS

Daiktas: žemės sklypas Nr. 4400-4559-7004, aprašytas p. 2.1.

[registravimo pagrindas: 2011-06-16 Kvalifikacijos pažymėjimas Nr. 2M-M-1406
2016-11-02 Nekilnojamojo daikto kadastro duomenų byla

[rašas galioja: Nuo 2017-04-03

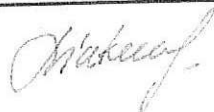
11. Registro pastabos ir nuorodos: įrašų nėra

12. Kita informacija: įrašų nėra

13. Informacija apie duomenų sandoriui tikslinimą: įrašų nėra

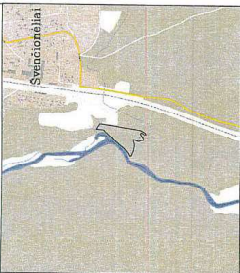
2017-04-04 07:58:42

Dokumentą atspausdino
Registratore



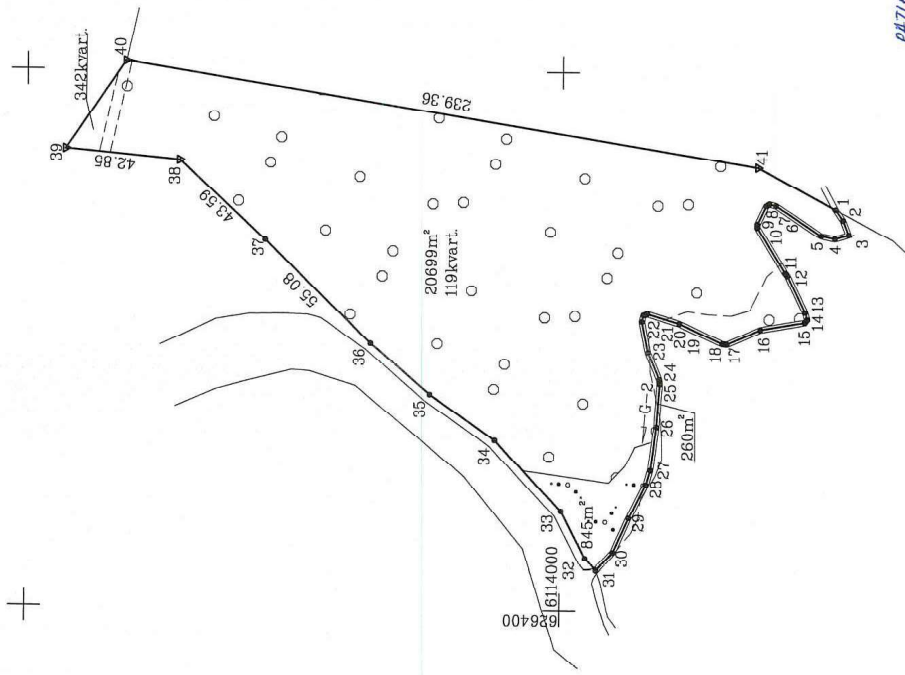
KRISTINA
LINKEVIČIŪTĖ

Žemės sklypo išdėstymo schema



ŽEMĖS SKLYPO PLANAS M 1:2000²

Sklypo plotas 21804 m²



Linijų anotacijų lentelė	Greitimo	Aštumas
1-2	4.73	
2-3	5.33	
3-4	5.22	
4-5	20.15	
5-6	2.52	
6-7	1.87	
7-8	7.54	
8-9	1.33	
9-10	19.76	
10-11	1.39	
11-12	15.17	
12-13	2.76	
13-14	16.68	
14-15	13.72	
15-16	1.74	
16-17	7.63	
17-18	12.43	
18-19	1.48	
19-20	11.90	
20-21	10.82	
21-22	6.72	
22-23	16.20	
23-24	5.67	
24-25	4.04	
25-26	8.98	
26-27	5.87	
27-28	36.10	
28-29	29.68	
29-30	29.38	
30-31	38.66	
31-32	32.81	
32-33		
33-34		
34-35		
35-36		
36-37		
37-38		
38-39		
39-40		
40-41		
41-1		

Kadastr.	vietovė	Mėzionėlių	blokas	sklypas
Žemės sklypo kadastr. Nr.	8 6 4 0 C 0 0 1	0 7 1 9		

Proj. Skl. Nr. 724
Kaimas (miestelis) Sudetos
Sėtinija
Miestas (rajonas) Svencionėlių
Apskritis Vilniaus

Greitimo	Greitimo žemės sklypo kadastr. Nr.	Postabos
1-31	Proj. Skl. Nr. 725	
31-36	Upė Žemėna	
36-40	Valstybinė žemė	
40-1	86400010677	

Su paženklinomis vietovėje žemės sklypo ribomis aprašytomis 2016 m. lapkričio mėn. 2 d. žemės sklypo paženklinimo - parodoje akte nustatytu pibtu sutinku žemės savininkas (naudotojas) **Kauno žemės ūkio departamentas** patvirtina šio žemės sklypo planą.

VI Svencionėlių miškų urėdija (viena, pavardė) **2016.11.19** (data)

Nacionalinės žemės ūkio departamentas prie Žemės ūkio ministro Svencionių skyrius
 Vt. specialistas **2017-03-07**
 Patikrinęs: **Aytrė Koroliovaitė** (parašas)
 Suderinęs: **...** (parašas)
 Nacionalinės žemės ūkio departamentas prie Žemės ūkio ministro Svencionių skyrius (parašas) **2017-03-07** A.V.

VŽF

VAISTYBĖS ĮMONĖ
 VAISTYBĖS ŽEMĖS TONAS
 KAUNO ŽEMŲTARKOS IR GEODEZIJOS SKYRIUS

Parašas: **...**
 Pareigos: **...**
 Grupės vadovas: **...**
 Specialiste: **...**

Parašas: **...**
 Vardas, pavardė: **...**
 Grupės vadovas: **...**
 Specialiste: **...**

Dėkla: **...**
 Data: **2018-11-02**
 Data: **2018-11-02**

PATIKRINTA
 Kultūros paveldo departamentas prie Kultūros ministro bei Vilniaus skyrius vyriausioji specialistė
 Gerda Čižulaitė **2017-03-07**
 Dabio sklypo paviršiaus, ribų, žemės ūkio departamentas prie Žemės ūkio ministro Svencionių skyrius (parašas) **2016.11.19**
 Apvalų sklypo paviršiaus, ribų, žemės ūkio departamentas prie Žemės ūkio ministro Svencionių skyrius (parašas) **2016.11.19**
 Naudotojas patvirtina šio žemės sklypo planą.

SKLYPO RIBOS PAŽENKINTOS
VĮ KADASTRO ŽEMĖLAPIYJE
VĮ REGISTRACIJOS IR ŽEMĖŲ TARKOS VILNIAUS FILIALAS

Yresnysis kadastro specialistas **Sigitas Batsys** (parašas)
 V. Jaramas (parašas)



NEKILNOJAMOJO TURTO REGISTRO CENTRINIO DUOMENŲ BANKO IŠRAŠAS

2017-04-04 08:00:53

1. Nekilnojamojo turto registre įregistruotas turtas:

Registro Nr.: 44/2124782

Registro tipas: Žemės sklypas

Sudarymo data: 2017-04-03

Švenčionių r. sav., Sarių sen., Sudotos k.

Registro tvarkytojas: Valstybės įmonės Registrų centro Vilniaus filialas

2. Nekilnojamieji daiktai:

2.1.

Žemės sklypas

Švenčionių r. sav., Sarių sen., Sudotos k.

Unikalus daikto numeris: 4400-4559-3415

Žemės sklypo kadastro numeris ir kadastro

vietovės pavadinimas: 8640/0001:1077 Mėžionėlių k.v.

Daikto pagrindinė naudojimo paskirtis: Miškų ūkio

Žemės sklypo naudojimo būdas: Ūkinių miškų sklypai

Žemės sklypo plotas: 5.6524 ha

Miško žemės plotas: 3.5247 ha

Vandens telkinių plotas: 0.0260 ha

Kitos žemės plotas: 2.1017 ha

Žemės ūkio naudmenų našumo balas: 1.0

Matavimų tipas: Žemės sklypas suformuotas atliekant kadastrinius matavimus

Indeksuota žemės sklypo vertė: 8542 Eur

Indeksuota žemės sklypo vertė be miško: 19 Eur

Indeksuota miško vertė: 8523 Eur

Indeksuota miško medynų vertė: 8203 Eur

Žemės sklypo vertė: 1921 Eur

Sklypo vertė be miško žemės ir medynų: 12 Eur

Miško žemės ir medynų vertė: 1909 Eur

Miško medynų vertė: 1709 Eur

Vidutinė rinkos vertė: 10200 Eur

Vidutinės rinkos vertės nustatymo data: 2016-12-16

Vidutinės rinkos vertės nustatymo būdas: Masinis vertinimas

Kadastro duomenų nustatymo data: 2016-11-02

3. Daikto priklausiniai iš kito registro: įrašų nėra**4. Nuosavybė:**

4.1.

Nuosavybės teisė

Savininkas: LIETUVOS RESPUBLIKA, a.k. 111105555

Daiktas: žemės sklypas Nr. 4400-4559-3415, aprašytas p. 2.1.

Įregistravimo pagrindas: 2017-03-15 Nacionalinės žemės tarnybos teritorinio skyriaus vedėjo sprendimas Nr. 45SK-216-(14.45.110.)

Įrašas galioja: Nuo 2017-04-04

5. Valstybės ir savivaldybių žemės patikėjimo teisė:

5.1.

Valstybinės žemės patikėjimo teisė

Patikėtinis: Nacionalinė žemės tarnyba prie Žemės ūkio ministerijos, a.k. 188704927

Daiktas: žemės sklypas Nr. 4400-4559-3415, aprašytas p. 2.1.

Įregistravimo pagrindas: 2017-03-15 Nacionalinės žemės tarnybos teritorinio skyriaus vedėjo sprendimas Nr. 45SK-216-(14.45.110.)

Įrašas galioja: Nuo 2017-04-04

6. Kitos daiktinės teisės : įrašų nėra**7. Juridiniai faktai: įrašų nėra****8. Žymos: įrašų nėra****9. Specialiosios žemės ir miško naudojimo sąlygos:**

9.1.

XIX. Nekilnojamųjų kultūros vertybių teritorija ir apsaugos zonos

Daiktas: žemės sklypas Nr. 4400-4559-3415, aprašytas p. 2.1.
 [registravimo pagrindas: 2017-03-15 Nacionalinės žemės tarnybos teritorinio skyriaus
 vedėjo sprendimas Nr. 45SK-216-(14.45.110.)

Plotas: 5.6524 ha

[rašas galioja: Nuo 2017-04-03

9.2.

XLIV. Ichtologiniai draustiniai

Daiktas: žemės sklypas Nr. 4400-4559-3415, aprašytas p. 2.1.
 [registravimo pagrindas: 2017-03-15 Nacionalinės žemės tarnybos teritorinio skyriaus
 vedėjo sprendimas Nr. 45SK-216-(14.45.110.)

Plotas: 2.29 ha

[rašas galioja: Nuo 2017-04-03

9.3.

XXIX. Paviršinio vandens telkinių pakrantės apsaugos juostos

Daiktas: žemės sklypas Nr. 4400-4559-3415, aprašytas p. 2.1.
 [registravimo pagrindas: 2017-03-15 Nacionalinės žemės tarnybos teritorinio skyriaus
 vedėjo sprendimas Nr. 45SK-216-(14.45.110.)

Plotas: 1.6089 ha

[rašas galioja: Nuo 2017-04-03

9.4.

XXIX. Paviršinio vandens telkinių apsaugos zonos

Daiktas: žemės sklypas Nr. 4400-4559-3415, aprašytas p. 2.1.
 [registravimo pagrindas: 2017-03-15 Nacionalinės žemės tarnybos teritorinio skyriaus
 vedėjo sprendimas Nr. 45SK-216-(14.45.110.)

Plotas: 5.6524 ha

[rašas galioja: Nuo 2017-04-03

9.5.

XXVI. Miško naudojimo apribojimai

Daiktas: žemės sklypas Nr. 4400-4559-3415, aprašytas p. 2.1.
 [registravimo pagrindas: 2017-03-15 Nacionalinės žemės tarnybos teritorinio skyriaus
 vedėjo sprendimas Nr. 45SK-216-(14.45.110.)

Plotas: 3.5247 ha

[rašas galioja: Nuo 2017-04-03

10. Daikto registravimas ir kadastro žymos:

10.1.

Suformuotas naujas (daikto registravimas)

Daiktas: žemės sklypas Nr. 4400-4559-3415, aprašytas p. 2.1.
 [registravimo pagrindas: 2016-11-02 Nekilnojamojo daikto kadastro duomenų byla
 2017-03-15 Nacionalinės žemės tarnybos teritorinio skyriaus
 vedėjo sprendimas Nr. 45SK-216-(14.45.110.)

[rašas galioja: Nuo 2017-04-03

10.2.

Kadastrinius matavimus atliko (kadastro žyma)

ARVYDAS GILVICKIS

Daiktas: žemės sklypas Nr. 4400-4559-3415, aprašytas p. 2.1.
 [registravimo pagrindas: 2011-06-16 Kvalifikacijos pažymėjimas Nr. 2M-M-1406
 2016-11-02 Nekilnojamojo daikto kadastro duomenų byla

[rašas galioja: Nuo 2017-04-03

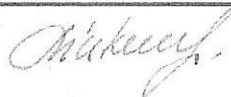
11. Registro pastabos ir nuorodos: [rašų nėra

12. Kita informacija: [rašų nėra

13. Informacija apie duomenų sandoriui tikslinimą: [rašų nėra

2017-04-04 08:00:53

Dokumentą atspausdino
 Registratorė

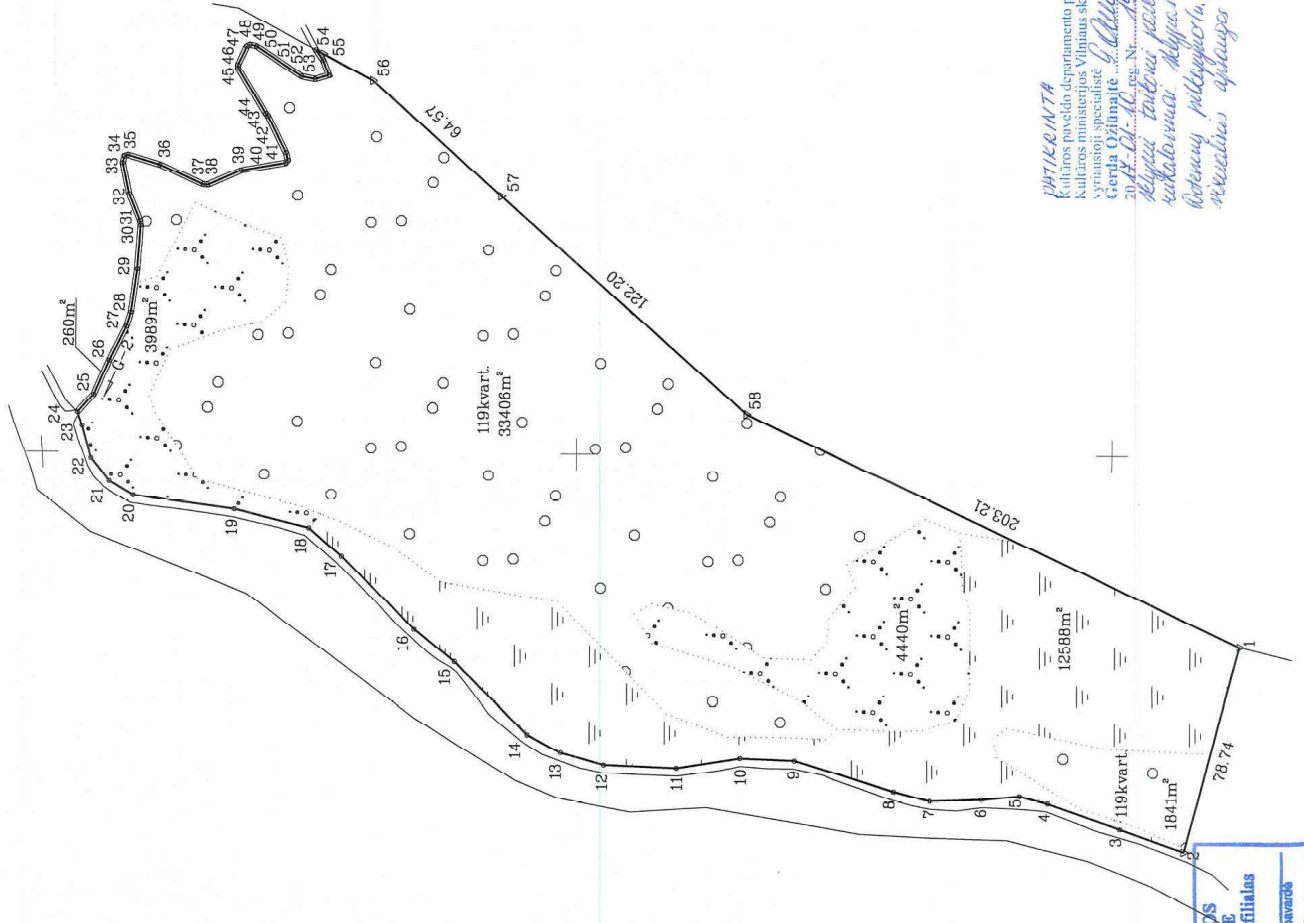


KRISTINA
 LINKEVIČIŪTĖ



ŽEMĖS SKLYPO PLANAS M 1:2000

Sklypo plotas 56524 m²



Gretimybė	Linijų anotacijų lentelė	Aštumas
2-3	25-21	25
3-4	28-54	4
4-5	10-84	10
5-6	14-22	14
6-7	19-41	19
7-8	13-99	13
8-9	38-63	38
9-10	20-86	20
10-11	29-91	29
11-12	16-72	16
12-13	14-07	14
13-14	38-29	38
14-15	19-35	19
15-16	38-29	38
16-17	38-29	38
17-18	16-15	16
18-19	28-60	28
19-20	38-26	38
20-21	10-85	10
21-22	10-09	10
22-23	12-62	12
23-24	8-08	8
24-25	14-03	14
25-26	28-27	28
26-27	14-04	14
27-28	5-61	5
28-29	16-32	16
29-30	16-20	16
30-31	1-72	1
31-32	10-82	10
32-33	11-90	11
33-34	2-45	2
34-35	12-49	12
35-36	12-62	12
36-37	12-62	12
37-38	1-72	1
38-39	13-72	13
39-40	16-68	16
40-41	1-88	1
41-42	2-75	2
42-43	15-19	15
43-44	1-39	1
44-45	19-78	19
45-46	1-33	1
46-47	7-54	7
47-48	2-52	2
48-49	20-95	20
49-50	5-22	5
50-51	5-33	5
51-52	5-33	5
52-53	5-78	5
53-54	4-78	4
54-55	24-16	24

Kadastr.	vietovė	Mežonielių	bioklas	sklypas
Žemės sklypo kadastro Nr.	B 6 4 0 0 0 1	1077		

Galvė, namo Nr.	Proj. Skl. Nr. 725
Kaimas (miestelis)	Sudolas
Seniūnija	Svenčionių
Miestas (rajonas)	Svenčionių
Apkritis	Vilniaus

Gretimybė	Gretimų žemės sklypo kadastro Nr.	Postatas
1-2		Vasvybinė žemė
2-24		Upė žaizma
24-54		Proj. Skl. Nr. 724
54-1	86400010677	

Su pažanklinomis vietovėje žemės sklypo ribomis, aprašytomis 2016 m. lapkričio mėn. 2 d. žemės sklypo pažanklinimo–parodymo akte, pr. nustatytu pblu sulinku žemės savininkas (naudotojas) *Arūnas Korolavičius* (parašas) (data) 2016.11.09
 VI Svenčionielių miškų urėdija (parašas) (data)

Nacionalinės žemės tarnybos prie Žemės ūkio ministro biuro, Sveikatos ir saugos departamentas, VĮP specialistas
 Patikrinęs: *Arūnas Korolavičius* (parašas) 2017-03-07
 Suderinęs: *Arūnas Korolavičius* (parašas)

VŽF VALSTYBĖS ŽEMĖS FONDAS

VALSTYBĖS ŽEMĖS FONDAS
 VALSTYBĖS ŽEMĖS FONDAS IR GEODEZIJOS SKYRIUS
 KAUNO ŽEMĖTVAIKOS IR GEODEZIJOS SKYRIUS

Paraišas: *Arūnas Korolavičius*
 Grupės vadovas: *Arūnas Korolavičius*
 Specialistė: *Kotryna Simonaitytė*

Data: 2016-11-02
 2016-11-02

VALSTYBĖS ŽEMĖS FONDAS * LIETUVOS RESPUBLIKA * SVENČIONIŲ RAJONAS * SVENČIONIŲ MIŠKŲ URĖDIJA * SVENČIONIŲ SENIŪNIJA * SVENČIONIŲ MIESTAS

PAVIRŠIAUS
 Kultūros paveldo departamento prie Kultūros ministro biuro, Vilniaus skyriaus vyriausioji specialistė
 Giedrė Oršmalaitė (parašas)
 2016.11.02, Nr. 1016-01-02
 Sklypo ribos patvirtintos ir kadastrui pateiktos
 Rodomyje pildyti 2016.11.02

SKLYPO RIBOS ŽEMĖTŲS
 KADASTRO ŽEMĖLAPYJE
 VI REGISTRUOJIMO VILNIAUS FILIALAS

pareigos: *Sigitas Balsys* (parašas) 2016.11.02
 Vyresnysis kadastro specialistas
Sigitas Balsys

ZĒMĒS SKLĀPO PLANAS M 1: 2000

Sklypo platība 56524 m²

Žemes sklypo kadastrā Nr. B64000011

KOORDINĀCIŪ ZĪNIARĀŠTIS

Koordināciju sistēma LKS-94		Y		X		Kods		Taske Nr.		Y		X		Y	
Taske Nr.	Kods	X	Y	Y	X	Kods	Taske Nr.	Y	X	Kods	Y	X	Y	X	Y
1	R	6113552.63	626328.64	626328.64	6113895.09	R	53	626546.13	6113895.09	R	626546.13	6113895.09	626546.13	6113895.09	626546.13
2	R	6113573.15	626252.62	626252.62	6113897.82	R	54	626550.05	6113897.82	R	626550.05	6113897.82	626550.05	6113897.82	626550.05
3	R	6115596.94	626260.94	626260.94	6113895.00	R	55	626548.56	6113895.00	R	626548.56	6113895.00	626548.56	6113895.00	626548.56
4	R	6113623.82	626270.55	626270.55	6113875.47	R	56	626538.75	6113875.47	R	626538.75	6113875.47	626538.75	6113875.47	626538.75
5	R	6113634.31	626273.26	626273.26	6113893.34	R	57	626495.71	6113893.34	R	626495.71	6113893.34	626495.71	6113893.34	626495.71
6	R	6113648.48	626272.04	626272.04	6113736.58	R	58	626415.00	6113736.58	R	626415.00	6113736.58	626415.00	6113736.58	626415.00
7	R	6113667.88	626271.38	626271.38											
8	R	6113661.46	626274.74	626274.74											
9	R	6113718.42	626285.97	626285.97											
10	R	6113738.77	626286.79	626286.79											
11	R	6113762.46	626283.04	626283.04											
12	R	6113789.64	626284.13	626284.13											
13	R	6113805.74	626288.64	626288.64											
14	R	6113818.28	626295.04	626295.04											
15	R	6113845.55	626321.92	626321.92											
16	R	6113860.68	626333.97	626333.97											
17	R	6113887.74	626361.07	626361.07											
18	R	6113898.96	626371.61	626371.61											
19	R	6113927.89	626378.62	626378.62											
20	R	6113965.83	626383.62	626383.62											
21	R	6113975.02	626389.00	626389.00											
22	R	6113981.99	626397.71	626397.71											
23	R	6113984.76	626409.99	626409.99											
24	R	6113986.45	626414.89	626414.89											
25	R	6113986.27	626421.40	626421.40											
26	R	6113974.44	626434.16	626434.16											
27	R	6113968.09	626446.69	626446.69											
28	R	6113966.45	626452.05	626452.05											
29	R	6113964.20	626468.21	626468.21											
30	R	6113963.04	626484.37	626484.37											
31	R	6113963.53	626486.08	626486.08											
32	R	6113967.89	626496.08	626496.08											
33	R	6113968.57	626507.72	626507.72											
34	R	6113968.91	626510.10	626510.10											
35	R	6113967.91	626510.62	626510.62											
36	R	6113965.93	626507.93	626507.93											
37	R	6113939.79	626498.64	626498.64											
38	R	6113938.05	626499.72	626499.72											
39	R	6113925.46	626502.05	626502.05											
40	R	6113909.02	626509.02	626509.02											
41	R	6113908.14	626517.67	626517.67											
42	R	6113908.87	626525.25	626525.25											
43	R	6113915.66	626528.31	626528.31											
44	R	6113916.57	626543.13	626543.13											
45	R	6113926.97	626544.46	626544.46											
46	R	6113927.00	626551.23	626551.23											
47	R	6113923.69	626551.93	626551.93											
48	R	6113922.51	626551.32	626551.32											
49	R	6113920.07	626540.29	626540.29											
50	R	6113903.20	626539.25	626539.25											
51	R	6113898.09	626540.75	626540.75											
52	R	6113892.97													

SKLĀPO CENTRO KOORDINĀTES		Plānietes nomenklatūra	
Koordināciju sistēma	Koordinātes X/Y		
Sistēma, kurā ir izveidoti malavāmi	X=6113792 Y=626374	85/42	
Valstība LKS-1994	X=6113792 Y=626374	85/42	
Žurnālisti sūdarē	Arvydas Gilvickis (paraksts)	2M-M-1406 (kvadrānta pazīmējums Nr.)	2016-11-02 (datums)

Izstrādājis Lietuvas Administratīvo teritoriju pārvaldiņu kodeksa:
47. straipsnis. Pastāvīgu zemesgabalu robežlīniju samazināšanas arba gadījumā - uztraukta bauda
no sēpnyasdesmit divējū iki vieno simto keturiadesmit keturu euru.

Duomenys apie žemes naudojimo apr:bojimus

Et. Nr.	Kodas	Apr:bojimai	Žemes plotas, m ²
1	2	3	4
1	26	XXVI. Misko naudojimo apr:bojimai	35247
2	63	XXIX. Peviršinio vandens telkinių apsaugos zonos	56524
3	64	XXIX. Peviršinio vandens telkinių pakrančių apsaugos juostos	16089
4	19	XIX. Nekilnojamųjų kultūros vertybių teritorija ir apsaugos zonos	56524
5	44	XIIV. Ichtiologiniai draustiniai	22900

Et. Nr.	Kodas	Servitūto rūšis	Plotas m ²
-	-	SERVITUTAS	-
-	-	Servitūto rūšis	-
-	-	-	-



NEKILNOJAMOJO TURTO REGISTRO CENTRINIO DUOMENŲ BANKO IŠRAŠAS

2017-08-03 12:25:19

1. Nekilnojamojo turto registre įregistruotas turtas:

Registro Nr.: 44/2152954

Registro tipas: Žemės sklypas

Sudarymo data: 2017-08-03

Švenčionių r. sav., Sarių sen., Sudotos k.

Registro tvarkytojas: Valstybės įmonės Registrų centro Vilniaus filialas

2. Nekilnojamieji daiktai:

2.1.

Žemės sklypas

Švenčionių r. sav., Sarių sen., Sudotos k.

Unikalus daikto numeris: 4400-4452-3657

Žemės sklypo kadastro numeris ir kadastro

vietovės pavadinimas: 8640/0001:722 Mėžionėlių k.v.

Daikto pagrindinė naudojimo paskirtis: Miškų ūkio

Žemės sklypo naudojimo būdas: Ūkinių miškų sklypai

Žemės sklypo plotas: 1.7934 ha

Miško žemės plotas: 1.7460 ha

Vandens telkinių plotas: 0.0474 ha

Matavimų tipas: Žemės sklypas suformuotas atliekant kadastrinius matavimus

Indeksuota žemės sklypo vertė: 8106 Eur

Indeksuota žemės sklypo vertė be miško: 2 Eur

Indeksuota miško vertė: 8104 Eur

Indeksuota miško medynų vertė: 7771 Eur

Žemės sklypo vertė: 1828 Eur

Sklypo vertė be miško žemės ir medynų: 1 Eur

Miško žemės ir medynų vertė: 1827 Eur

Miško medynų vertė: 1619 Eur

Vidutinė rinkos vertė: 8340 Eur

Vidutinės rinkos vertės nustatymo data: 2016-11-02

Vidutinės rinkos vertės nustatymo būdas: Masinis vertinimas

Kadastro duomenų nustatymo data: 2016-11-02

3. Daikto priklausiniai iš kito registro: įrašų nėra

4. Nuosavybė:

4.1.

Nuosavybės teisė

Savininkas: LIETUVOS RESPUBLIKA, a.k. 111105555

Daiktas: žemės sklypas Nr. 4400-4452-3657, aprašytas p. 2.1.

Įregistravimo pagrindas: 2017-07-12 Nacionalinės žemės tarnybos teritorinio skyriaus vedėjo sprendimas Nr. 45SK-554-(14.45.110.)

Įrašas galioja: Nuo 2017-08-03

5. Valstybės ir savivaldybių žemės patikėjimo teisė:

5.1.

Valstybinės žemės patikėjimo teisė

Patikėtinis: Nacionalinė žemės tarnyba prie Žemės ūkio ministerijos, a.k. 188704927

Daiktas: žemės sklypas Nr. 4400-4452-3657, aprašytas p. 2.1.

Įregistravimo pagrindas: 2017-07-12 Nacionalinės žemės tarnybos teritorinio skyriaus vedėjo sprendimas Nr. 45SK-554-(14.45.110.)

Įrašas galioja: Nuo 2017-08-03

6. Kitos daiktinės teisės : įrašų nėra

7. Juridiniai faktai: įrašų nėra

8. Žymos: įrašų nėra

9. Specialiosios žemės ir miško naudojimo sąlygos:

9.1.

XXIX. Paviršinio vandens telkinių pakrantės apsaugos juostos

Daiktas: žemės sklypas Nr. 4400-4452-3657, aprašytas p. 2.1.

Įregistravimo pagrindas: 2017-07-12 Nacionalinės žemės tarnybos teritorinio skyriaus vedėjo sprendimas Nr. 45SK-554-(14.45.110.)

Plotas: 0.1585 ha
[rašas galioja: Nuo 2017-08-03

9.2.

XXIX. Paviršinio vandens telkinių apsaugos zonos
Daiktas: žemės sklypas Nr. 4400-4452-3657, aprašytas p. 2.1.
[registravimo pagrindas: 2017-07-12 Nacionalinės žemės tarnybos teritorinio skyriaus vedėjo sprendimas Nr. 45SK-554-(14.45.110.)
Plotas: 1.7934 ha
[rašas galioja: Nuo 2017-08-03

9.3.

III. Geležinkelio kelių ir jų įrenginių apsaugos zona
Daiktas: žemės sklypas Nr. 4400-4452-3657, aprašytas p. 2.1.
[registravimo pagrindas: 2017-07-12 Nacionalinės žemės tarnybos teritorinio skyriaus vedėjo sprendimas Nr. 45SK-554-(14.45.110.)
Plotas: 0.2277 ha
[rašas galioja: Nuo 2017-08-03

9.4.

XIX. Nekilnojamųjų kultūros vertybių teritorija ir apsaugos zonos
Daiktas: žemės sklypas Nr. 4400-4452-3657, aprašytas p. 2.1.
[registravimo pagrindas: 2017-07-12 Nacionalinės žemės tarnybos teritorinio skyriaus vedėjo sprendimas Nr. 45SK-554-(14.45.110.)
Plotas: 1.7934 ha
[rašas galioja: Nuo 2017-08-03

9.5.

XXVI. Miško naudojimo apribojimai
Daiktas: žemės sklypas Nr. 4400-4452-3657, aprašytas p. 2.1.
[registravimo pagrindas: 2017-07-12 Nacionalinės žemės tarnybos teritorinio skyriaus vedėjo sprendimas Nr. 45SK-554-(14.45.110.)
Plotas: 1.746 ha
[rašas galioja: Nuo 2017-08-03

9.6.

II. Kelių apsaugos zonos
Daiktas: žemės sklypas Nr. 4400-4452-3657, aprašytas p. 2.1.
[registravimo pagrindas: 2017-07-12 Nacionalinės žemės tarnybos teritorinio skyriaus vedėjo sprendimas Nr. 45SK-554-(14.45.110.)
Plotas: 0.04 ha
[rašas galioja: Nuo 2017-08-03

10. Daikto registravimas ir kadastro žymos:

10.1.

Suformuotas naujas (daikto registravimas)
Daiktas: žemės sklypas Nr. 4400-4452-3657, aprašytas p. 2.1.
[registravimo pagrindas: 2016-11-02 Nekilnojamojo daikto kadastro duomenų byla 2017-07-12 Nacionalinės žemės tarnybos teritorinio skyriaus vedėjo sprendimas Nr. 45SK-554-(14.45.110.)
[rašas galioja: Nuo 2017-08-03

10.2.

Kadastrinius matavimus atliko (kadastro žyma)
ARVYDAS GILVICKIS
Daiktas: žemės sklypas Nr. 4400-4452-3657, aprašytas p. 2.1.
[registravimo pagrindas: 2011-06-16 Kvalifikacijos pažymėjimas Nr. 2M-M-1406
2016-11-02 Nekilnojamojo daikto kadastro duomenų byla
[rašas galioja: Nuo 2017-08-03

11. Registro pastabos ir nuorodos: [rašų nėra

12. Kita informacija: [rašų nėra

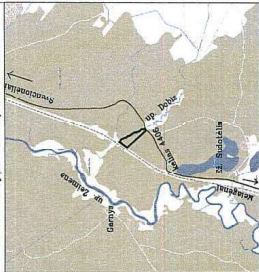
13. Informacija apie duomenų sandoriui tikslinimą: [rašų nėra

2017-08-03 12:25:19

Dokumentą atspausdino Vyresnioji
registratorė


KRISTINA
LINKEVIČIŪTĖ

Žemės sklypo išdėstymo schema



ŽEMĖS SKLYPO PLANAS M 1:2000

Sklypo plotas 17934 m²



Limy anotaacijų lentelė	Greitmybė	Aštumas
1	2	14,54
2	3	92,80
3	4	7,46
4	5	3,77
5	6	3,96
6	7	6,31
7	8	4,77
8	9	5,26
9	10	2,58
10	11	9,30
11	12	7,89
12	13	10,89
13	14	5,46
14	15	8,48
15	16	13,63
16	17	9,03
17	18	6,34
18	19	6,94
19	20	8,21
20	21	23,17
21	22	12,51
22	23	9,14
23	24	10,55
24	25	4,56
25	26	5,32
26	27	5,23
27	28	21,61
28	29	3,75
29	30	3,40
30	31	9,74
31	32	6,72
32	33	7,06
33	34	9,46
34	35	7,88
35	36	5,69
36	37	5,73
37	38	9,36
38	39	8,76
39	40	14,21
40	41	9,07
41	42	14,45
42	43	
43	44	
44	45	
45	46	

Kadastrinė vieta	Mėžionių	blokas	sklypas
Žemės sklypo kadastro Nr.	816400001	0001	0722
Govė, namo Nr.	Proj. Nr. 726		
Kaimas (miestelis)	Sudotas		
Seniūnija	Svenčionių		
Miestas (rajonas)	Svenčionių		
Apskritys	Vilniaus		
Greitimo žemės sklypo kadastro Nr.			Pastabas
1-3	864000010679		
3-5	864080010001		
5-45			Proj. Nr. 727
45-46-1			Rajoninis kelias Nr. 4406 (2-8-18)

SKLYPO RIBOS PAŽYMĖTOS KADASTRO ŽEMĖLAPYJE
VI REGISTRU CENTRO VILNIAUS FILIALAS
 Vyšesvydis kadastrinis specialistas
Sigitas Baltys
 parašas 17.06.2018 m. 17:00 val. pavadas

Su paženklinimais vietovėje žemės sklypo ribomis, aprašytomis 2018 m. lapkričio mėn. 2 d. žemės sklypo paženklinimo-parašymo akte, ir nustatytu plotu suimkti žemės savininkas (naudotojas):
 VI 'Svenčionių miškų urėdija.'
 (vardas, pavardė) (parašas) (data)

Nacionalinės žemės ūkio ministerijos Svečionių skyrius
 Artūras Korokovas
 Nacionalinės žemės ūkio ministerijos Svečionių skyriaus vadovas
 (parašas) (vardas, pavardė) (data)
 2017-07-04

VŽF VALSTYBĖS ŽEMĖS FONDAS
 KAUNO ŽEMETVARKOS IR GEODEZIJOS SKYRIUS
 Valstybės žemės ūkio inspektorius
 (parašas) (vardas, pavardė) (data)
 2017-07-04

VALSTYBĖS ŽEMĖS FONDAS
 KAUNO ŽEMETVARKOS IR GEODEZIJOS SKYRIUS
 Daktaras
 2016-11-02
 2016-11-02
 Arvydas Givickis
 Julius Ugenstas

PAKIRKANTA
 Kultūros paveldo departamento prie Kultūros ministerijos Vilniaus skyriaus vyriausioji specialistė
 Giedrė Ožimaitė, g. 11.11.1977 m.
 2017-07-04, reg. Nr. 14
 Sklypo ribas pažymėjau, parašiau akto ir nustatytą plotą suimti. Akto kopiją pateikiu žemės ūkio inspektorius (n.k. 1409) ir žemės ūkio inspektorius (n.k. 1409).

VALSTYBĖS ŽEMĖS FONDAS
 KAUNO ŽEMETVARKOS IR GEODEZIJOS SKYRIUS
 Inspektorius
 Ineta Poščakariūnė
 2017-07-04
 (parašas)

ŽEMĖS SKLYPO PLANAS M 1:2000

Sklypo plotas 17934 m²

žemės sklypo kadastro Nr. 8 6 1 4 0 0 0 0 0 1

COORDINACIJŲ ŽINIARASTIS

Koordinacijų sistema LKS-94		Kodas		Tasiko Nr.		Kodas		X		Y	
Tasiko Nr.	Kodas	X	Y	Tasiko Nr.	Kodas	X	Y	Tasiko Nr.	Kodas	X	Y
1	R	6112301.47	626353.42	39	R	6112350.22	626380.31				
2	R	6112489.10	626200.15	40	R	6112353.16	626384.03				
3	R	6112500.21	626190.77	41	R	6112350.66	626389.14				
4	R	6112577.26	626242.49	42	R	6112345.63	626371.89				
5	R	6112583.67	626243.31	43	R	6112336.41	626370.25				
6	R	6112581.06	626249.04	44	R	6112327.65	626369.38				
7	R	6112577.10	626249.06	45	R	6112315.46	626377.17				
8	R	6112572.47	626253.35	46	R	6112311.01	626389.27				
9	R	6112569.33	626258.08								
10	R	6112588.17	626260.66								
11	R	6112566.24	626265.55								
12	R	6112564.82	626267.44								
13	R	6112556.53	626271.65								
14	R	6112551.15	626277.15								
15	R	6112540.28	626277.70								
16	R	6112536.73	626280.73								
17	R	6112529.36	626286.32								
18	R	6112515.74	626288.79								
19	R	6112507.37	626289.17								
20	R	6112503.34	626294.07								
21	R	6112499.43	626298.80								
22	R	6112496.30	626301.39								
23	R	6112488.06	626301.62								
24	R	6112467.12	626311.55								
25	R	6112457.35	626319.46								
26	R	6112453.77	626321.63								
27	R	6112444.88	626323.72								
28	R	6112437.12	626330.92								
29	R	6112432.94	626332.76								
30	R	6112428.88	626336.20								
31	R	6112423.92	626337.87								
32	R	6112402.32	626338.03								
33	R	6112398.55	626342.35								
34	R	6112395.57	626343.97								
35	R	6112387.59	626343.91								
36	R	6112380.13	626348.35								
37	R	6112372.82	626349.78								
38	R	6112365.00	626355.10								

SKLYPO CENTRO KOORDINATĖS

Koordinacijų sistema	Koordinatės X/Y	Planšetės nomenklatūra
Sistema, kurioje vykdyti matavimai	X=6112447 Y=626278	85/42
Vaislybinė LKS-1994	X=6112447 Y=626278	85/42
Žiniaraščių sudarė	Arvydas Gilvickis (parašas)	
	2016-11-02 (kvalifikacijos patvirtinimo Nr.)	

Duomenys apie žemės naudojimo apribojimus

eil. Nr.	Kodas	Apribojimai	žemės plotas, m ²
1	2		4
1	2	II. Kelių apsaugos zonos	400
2	26	XXVI. Miško naudojimo apribojimai	17460
3	19	XIX. Nekilnojamiųjų kultūros vertybių teritorija ir apsaugos zonos	17934
4	3	III. Geležinkelio kelių ir jų įrenginių apsaugos zonos	2277
5	63	XXX. Pavirsinio vandens telkinių apsaugos zonos	17934
6	64	XXX. Pavirsinio vandens telkinių pakrantės apsaugos juostos	1585

SERVITUTAS

eil. Nr.	Kodas	Servituto rūšis	Plotas m ²
-	-	-	-
-	-	-	-
-	-	-	-

Išbraukta iš Lietuvos administracinių teisių pažeidimų kodekso:

47 straipsnis. Pastovų žemėnaudoto ribozemklų sumažinimas arba gadinimas - užtraukia baudą nuo septyniastiesimt dviejų iki vieno šimto keturiasdešimt keturių eurų.



NEKILNOJAMOJO TURTO REGISTRO CENTRINIO DUOMENŲ BANKO IŠRAŠAS

2017-08-03 12:23:49

1. Nekilnojamojo turto registre įregistruotas turtas:

Registro Nr.: 44/2152953

Registro tipas: Žemės sklypas

Sudarymo data: 2017-08-03

Švenčionių r. sav., Sarių sen., Sudotos k.

Registro tvarkytojas: Valstybės įmonės Registrų centro Vilniaus filialas

Žeim. j.

2. Nekilnojamieji daiktai:

2.1.

Žemės sklypas

Švenčionių r. sav., Sarių sen., Sudotos k.

Unikalus daikto numeris: 4400-4452-4398

Žemės sklypo kadastro numeris ir kadastro

vietovės pavadinimas: 8640/0001:1078 Mėžionėlių k.v.

Daikto pagrindinė naudojimo paskirtis: Miškų ūkio

Žemės sklypo naudojimo būdas: Ūkinių miškų sklypai

Žemės sklypo plotas: 1.8267 ha

Miško žemės plotas: 1.6363 ha

Kelių plotas: 0.1469 ha

Vandens telkinių plotas: 0.0435 ha

Matavimų tipas: Žemės sklypas suformuotas atliekant kadastrinius matavimus

Indeksuota žemės sklypo vertė: 7518 Eur

Indeksuota žemės sklypo vertė be miško: 29 Eur

Indeksuota miško vertė: 7490 Eur

Indeksuota miško medynų vertė: 7181 Eur

Žemės sklypo vertė: 1707 Eur

Sklypo vertė be miško žemės ir medynų: 18 Eur

Miško žemės ir medynų vertė: 1689 Eur

Miško medynų vertė: 1496 Eur

Vidutinė rinkos vertė: 7830 Eur

Vidutinės rinkos vertės nustatymo data: 2016-11-02

Vidutinės rinkos vertės nustatymo būdas: Masinis vertinimas

Kadastro duomenų nustatymo data: 2016-11-02

3. Daikto priklausiniai iš kito registro: įrašų nėra**4. Nuosavybė:**

4.1.

Nuosavybės teisė

Savininkas: LIETUVOS RESPUBLIKA, a.k. 111105555

Daiktas: žemės sklypas Nr. 4400-4452-4398, aprašytas p. 2.1.

Įregistravimo pagrindas: 2017-07-12 Nacionalinės žemės tarnybos teritorinio skyriaus vedėjo sprendimas Nr. 45SK-553-(14.45.110.)

Įrašas galioja: Nuo 2017-08-03

5. Valstybės ir savivaldybių žemės patikėjimo teisė:

5.1.

Valstybinės žemės patikėjimo teisė

Patikėtinis: Nacionalinė žemės tarnyba prie Žemės ūkio ministerijos, a.k. 188704927

Daiktas: žemės sklypas Nr. 4400-4452-4398, aprašytas p. 2.1.

Įregistravimo pagrindas: 2017-07-12 Nacionalinės žemės tarnybos teritorinio skyriaus vedėjo sprendimas Nr. 45SK-553-(14.45.110.)

Įrašas galioja: Nuo 2017-08-03

6. Kitos daiktinės teisės :

6.1.

Kelio servitutas - teisė važiuoti transporto priemonėmis, naudotis pėsčiųjų taku (tarnaujantis)

Daiktas: žemės sklypas Nr. 4400-4452-4398, aprašytas p. 2.1.

Įregistravimo pagrindas: 2017-07-12 Nacionalinės žemės tarnybos teritorinio skyriaus vedėjo sprendimas Nr. 45SK-553-(14.45.110.)

Plotas: 0.1469 ha

Įrašas galioja: Nuo 2017-08-03

7. Juridiniai faktai: įrašų nėra

8. Žymos: įrašų nėra

9. Specialiosios žemės ir miško naudojimo sąlygos:

- 9.1. XXIX. Paviršinio vandens telkinių pakrantės apsaugos juostos
 Daiktas: žemės sklypas Nr. 4400-4452-4398, aprašytas p. 2.1.
 Įregistravimo pagrindas: 2017-07-12 Nacionalinės žemės tarnybos teritorinio skyriaus
 vedėjo sprendimas Nr. 45SK-553-(14.45.110.)
 Plotas: 0.1455 ha
 Įrašas galioja: Nuo 2017-08-03
- 9.2. XXIX. Paviršinio vandens telkinių apsaugos zonos
 Daiktas: žemės sklypas Nr. 4400-4452-4398, aprašytas p. 2.1.
 Įregistravimo pagrindas: 2017-07-12 Nacionalinės žemės tarnybos teritorinio skyriaus
 vedėjo sprendimas Nr. 45SK-553-(14.45.110.)
 Plotas: 1.4199 ha
 Įrašas galioja: Nuo 2017-08-03
- 9.3. XIX. Nekilnojamųjų kultūros vertybių teritorija ir apsaugos
 zonos
 Daiktas: žemės sklypas Nr. 4400-4452-4398, aprašytas p. 2.1.
 Įregistravimo pagrindas: 2017-07-12 Nacionalinės žemės tarnybos teritorinio skyriaus
 vedėjo sprendimas Nr. 45SK-553-(14.45.110.)
 Plotas: 1.8267 ha
 Įrašas galioja: Nuo 2017-08-03
- 9.4. XXVI. Miško naudojimo apribojimai
 Daiktas: žemės sklypas Nr. 4400-4452-4398, aprašytas p. 2.1.
 Įregistravimo pagrindas: 2017-07-12 Nacionalinės žemės tarnybos teritorinio skyriaus
 vedėjo sprendimas Nr. 45SK-553-(14.45.110.)
 Plotas: 1.6363 ha
 Įrašas galioja: Nuo 2017-08-03
- 9.5. II. Kelių apsaugos zonos
 Daiktas: žemės sklypas Nr. 4400-4452-4398, aprašytas p. 2.1.
 Įregistravimo pagrindas: 2017-07-12 Nacionalinės žemės tarnybos teritorinio skyriaus
 vedėjo sprendimas Nr. 45SK-553-(14.45.110.)
 Plotas: 0.0935 ha
 Įrašas galioja: Nuo 2017-08-03

10. Daikto registravimas ir kadastro žymos:

- 10.1. Suformuotas naujas (daikto registravimas)
 Daiktas: žemės sklypas Nr. 4400-4452-4398, aprašytas p. 2.1.
 Įregistravimo pagrindas: 2016-11-02 Nekilnojamojo daikto kadastro duomenų byla
 2017-07-12 Nacionalinės žemės tarnybos teritorinio skyriaus
 vedėjo sprendimas Nr. 45SK-553-(14.45.110.)
 Įrašas galioja: Nuo 2017-08-03
- 10.2. Kadastrinius matavimus atliko (kadastro žyma)
 ARVYDAS GILVICKIS
 Daiktas: žemės sklypas Nr. 4400-4452-4398, aprašytas p. 2.1.
 Įregistravimo pagrindas: 2011-06-16 Kvalifikacijos pažymėjimas Nr. 2M-M-1406
 2016-11-02 Nekilnojamojo daikto kadastro duomenų byla
 Įrašas galioja: Nuo 2017-08-03

11. Registro pastabos ir nuorodos: įrašų nėra

12. Kita informacija: įrašų nėra

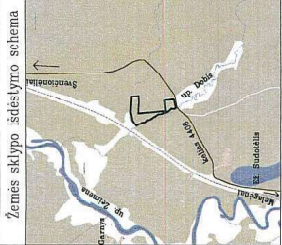
13. Informacija apie duomenų sandoriui tikslinimą: įrašų nėra

2017-08-03 12:23:49

Dokumentą atspausdino Vyresnioji
 registratorė

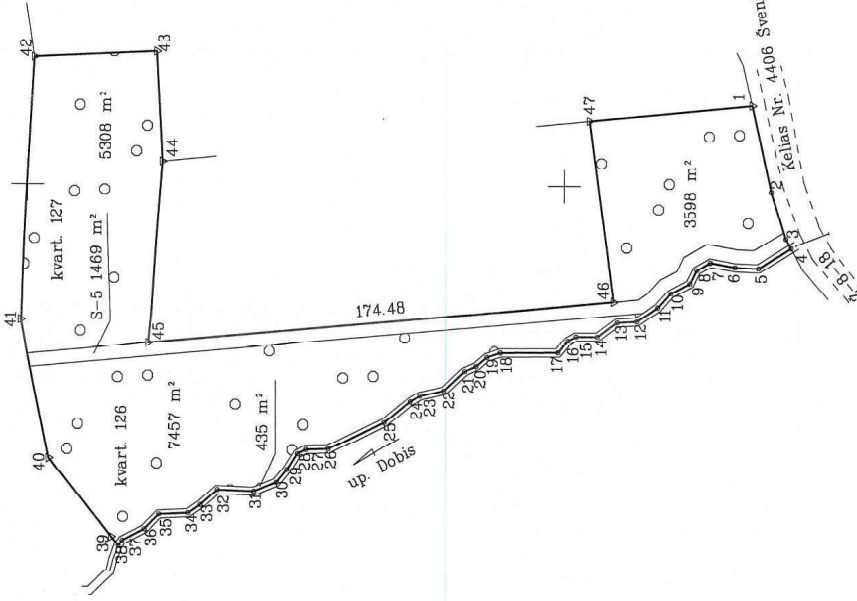


KRISTINA
 LINKEVIČIŪTĖ



ŽEMĖS SKLYPO PLANAS M 1:2000

Sklypo plotas 18267 m²



Greitimbė	Atstumas
1-2	32,78
2-3	18,27
3-4	4,10
4-5	14,21
5-6	8,76
6-7	9,36
7-8	5,73
8-9	5,69
9-10	7,08
10-11	9,46
11-12	7,32
12-13	9,24
13-14	7,97
14-15	3,40
15-16	5,73
16-17	2,61
17-18	5,23
18-19	5,32
19-20	4,56
20-21	10,59
21-22	4,18
22-23	4,18
23-24	17,57
24-25	23,17
25-26	8,24
26-27	3,51
27-28	6,94
28-29	6,34
29-30	9,03
30-31	14,63
31-32	8,48
32-33	5,46
33-34	17,69
34-35	9,90
35-36	2,36
36-37	4,20
37-38	3,74
38-39	5,98
39-40	9,72
40-41	4,66
41-42	4,66
42-43	4,75
43-44	6,95
44-45	6,79
46-47	60,88
47-1	60,88

Kadastr:	vietovė	Mezicionių	blokas	sklypas
Žemės sklypo kadastro Nr. B 6 4 0 0 0 1 1 0 7 8				
Gatvė, namo Nr.	Proj. Nr. 727			
Kaimas (miestas)	Sudolas			
Seniūnija	Švenčionių			
Miestas (rajonas)	Švenčionių			
Apskritys	Vilniaus			
Greitimbė	Greitimo žemės sklypo kadastro Nr.	Paštas		
1-4	Rajoninis kelias Nr. 4406 (2-8-18)	Proj. Nr. 726		
4-38	-	Valstybinė žemė		
38-42	86400010683	-		
42-44	86400011065	-		
44-47	86400010683	-		
47-1	-	-		

Su paženklinomis vietovėse žemės sklypo planiška aprašytomis 2016 m. lapkričio mėn. 2 d. žemės sklypo paženklinimo-parodymo akte, ir nuslaptu plotu suimkur. Žemės savininkas (naudotojas): **Valstybinis miškų ūkis** (adresas) **Valstybinis miškų ūkis** (data) **2017-07-04**

Nacionalinis žemės išnybos prie žemės ūkio ministerijos švenčionių skyrius
 Vyr. specialistas
 Padirginio: **Antanas Korolkovas**
 Sutermino: **Antanas Korolkovas** (parašas)
 Nacionalinio žemės ūkio ministerijos švenčionių skyriaus padirginio pareigūnas
Manja Levauskaitė (parašas) Nr. 2
 2017-07-04 (data)

VŽF

2017-07-04

VALSTYBĖS ĮMONĖ

VALSTYBĖS ŽEMĖS FONDS

KAUNO ŽEMĖTŪVARKOS IR CHODŽELIJOS SKYRIUS

Pareigos	Pareišas	Vardas, pavardė
Grupės vadovas	Antanas Givickis	2016-11-02
Specialistas	Julius Ugenskas	2016-11-02

PATIKINTA
 Kultūros paveldo departamento prie Kultūros ministerijos Vilniaus skyriaus vyriausioji specialistė **Gerda Ožymaitė**
 2017-07-04 (data) (parašas)
 Sklypo ribotinė parėžiavimas ir atnaujinimas, sklypo parėžiavimas, atnaujinimas, sklypo parėžiavimas, atnaujinimas, sklypo parėžiavimas, atnaujinimas, sklypo parėžiavimas, atnaujinimas.

SIEDERINIA **S. M. HUCO, 6 kv.**
 Reklamavimo ir projektavimo skyrius
 Inga Pankavičienė
 2017-07-04 (data) (parašas)

SKLYPO RIBOS PAŽEMETOS KADASTRO ŽEMELAPYJE
 Vyresnysis kadastrų / registrų centurų Vilniaus filialas specialistas **Sigitas Balsys** (parašas) 2017-07-04 (data)

ŽEMĖS SKLYPO PLANAS M 1:2000

Sklypo plotas 18267 m²

žemės sklypo kadastro Nr. 8 6 4 0 0 0 0 1

COORDINACIJŲ ŽINIARŠTIS

Koordinacijų sistema LKS-94		LKS-94		LKS-94		LKS-94	
Taško Nr.	Kodas	X	Y	Taško Nr.	Kodas	X	Y
1	R	6112330.13	626430.15	39	R	6112568.96	626268.75
2	R	6112322.92	626398.18	40	R	6112592.19	626297.86
3	R	6112317.47	626390.74	41	R	6112603.01	626349.72
4	R	6112315.46	626377.17	42	R	6112597.78	626447.30
5	R	6112327.65	626369.88	43	R	6112552.17	626449.44
6	R	6112336.41	626370.25	44	R	6112549.82	626408.76
7	R	6112345.63	626371.89	45	R	6112555.23	626341.03
8	R	6112350.66	626369.14	46	R	6112381.49	626357.06
9	R	6112353.16	626364.03	47	R	6112390.72	626424.25
10	R	6112360.22	626360.31				
11	R	6112365.00	626355.10				
12	R	6112372.82	626349.78				
13	R	6112380.13	626349.35				
14	R	6112387.59	626343.91				
15	R	6112395.57	626343.97				
16	R	6112396.55	626342.35				
17	R	6112402.32	626338.03				
18	R	6112423.92	626337.87				
19	R	6112428.88	626336.20				
20	R	6112432.94	626332.76				
21	R	6112437.12	626330.92				
22	R	6112444.88	626323.72				
23	R	6112453.77	626321.63				
24	R	6112457.35	626319.46				
25	R	6112467.12	626311.55				
26	R	6112488.06	626301.62				
27	R	6112496.30	626301.39				
28	R	6112499.43	626299.80				
29	R	6112503.34	626294.07				
30	R	6112507.37	626299.17				
31	R	6112515.74	626295.79				
32	R	6112529.36	626296.32				
33	R	6112535.73	626290.73				
34	R	6112540.28	626277.70				
35	R	6112551.15	626277.15				
36	R	6112556.53	626271.65				
37	R	6112564.82	626287.44				
38	R	6112566.24	626285.55				

SKLYPO CENTRO KOORDINATĖS

Koordinacijų sistema	Koordinatės X/Y	Plaušėtės nomenkliatūra
Sistema, kurioje vykdyti matavimai	X=6112507 Y=626318	85/42
Valstybinė LKS-1994	X=6112507 Y=626318	85/42

Žiniaraščių sudarė: *[Signature]* (parašas) Arvydas Gilvickis (vardas ir pavardė) 2M-M-1406 2016-11-02 (data)

Ištrauka iš Lietuvos Administracinių teisių pažeidimų kodekso


47 straipsnis. Pastovių žemėnaudos riboženklų sumaikymas arba gadinimas - užtraukia baudą nuo septynisdešimt dviejų iki vieno šimto keturiasdešimt keturių eurų.

Duomenys apie žemės naudojimo apribojimus

Et. Nr.	Kodas	Apribojimai	žemės plotas, m ²
1	2	3	4
1	2	II. Kelių apsaugos zonos	935
2	26	XXVI. Mško naudojimo apribojimai	16363
3	19	XIX. Nekilnojamųjų kultūros vertybių teritorija ir apsaugos zonos	18267
4	63	XXX. Paviršinio vandens telkinių apsaugos zonos	14199
5	64	XXIX. Paviršinio vandens telkinių pakrantės apsaugos juostos	1455

SERVITUTAS

Et. Nr.	Kodas	Servituto rūšis	Plotas m ²
1	215	Kelio servitutas - teisė važiuoti transporto priemonėmis, naudoti pėsčiųjų taku (ar naujajantis dalitas)	1469
-	-	-	-
-	-	-	-



NEKILNOJAMOJO TURTO REGISTRO CENTRINIO DUOMENŲ BANKO IŠRAŠAS

2018-01-23 15:10:24

1. Nekilnojamojo turto registre įregistruotas turtas:

Registro Nr.: **44/2205596**
 Registro tipas: **Žemės sklypas**
 Sudarymo data: **2018-01-23**
 Švenčionių r. sav., Sarių sen., Sudotos k.
 Registro tvarkytojas: **Valstybės įmonės Registrų centro Vilniaus filialas**

2. Nekilnojamieji daiktai:

2.1. **Žemės sklypas**
 Švenčionių r. sav., Sarių sen., Sudotos k.
 Unikalus daikto numeris: **4400-4878-5164**
 Žemės sklypo kadastro numeris ir kadastro
 vietovės pavadinimas: **8640/0001:738 Mėžionėlių k.v.**
 Daikto pagrindinė naudojimo paskirtis: **Miškų ūkio**
 Žemės sklypo naudojimo būdas: **Apsauginių miškų sklypai**
 Žemės sklypo naudojimo būdas: **Ekosistemų apsaugos miškų sklypai**
 Žemės sklypo plotas: **9.8581 ha**
 Miško žemės plotas: **7.7593 ha**
 Vandens telkinių plotas: **0.0285 ha**
 Kitos žemės plotas: **2.0703 ha**
 Žemės ūkio naudmenų našumo balas: **21.0**
 Matavimų tipas: **Žemės sklypas suformuotas atliekant kadastrinius matavimus**
 Indeksuota žemės sklypo vertė: **32181 Eur**
 Indeksuota miško vertė: **32181 Eur**
 Indeksuota miško medynų vertė: **31162 Eur**
 Žemės sklypo vertė: **7129 Eur**
 Miško žemės ir medynų vertė: **7129 Eur**
 Miško medynų vertė: **6492 Eur**
 Vidutinė rinkos vertė: **34102 Eur**
 Vidutinės rinkos vertės nustatymo data: **2017-11-13**
 Vidutinės rinkos vertės nustatymo būdas: **Masinis vertinimas**
 Kadastro duomenų nustatymo data: **2017-06-14**

3. Daikto priklausiniai iš kito registro: įrašų nėra

4. Nuosavybė:

4.1. **Nuosavybės teisė**
 Savininkas: **LIETUVOS RESPUBLIKA, a.k. 111105555**
 Daiktas: **žemės sklypas Nr. 4400-4878-5164, aprašytas p. 2.1.**
 Įregistravimo pagrindas: **2018-01-03 Nacionalinės žemės tarnybos teritorinio skyriaus vedėjo sprendimas Nr. 45SK-7-(14.45.110.)**
 Įrašas galioja: **Nuo 2018-01-23**

5. Valstybės ir savivaldybių žemės patikėjimo teisė:

5.1. **Valstybinės žemės patikėjimo teisė**
 Patikėtinis: **Nacionalinė žemės tarnyba prie Žemės ūkio ministerijos, a.k. 188704927**
 Daiktas: **žemės sklypas Nr. 4400-4878-5164, aprašytas p. 2.1.**
 Įregistravimo pagrindas: **2018-01-03 Nacionalinės žemės tarnybos teritorinio skyriaus vedėjo sprendimas Nr. 45SK-7-(14.45.110.)**
 Įrašas galioja: **Nuo 2018-01-23**

6. Kitos daiktinės teisės : įrašų nėra

7. Juridiniai faktai: įrašų nėra

8. Žymos: įrašų nėra

9. Specialiosios žemės ir miško naudojimo sąlygos:

9.1. **XLIV. Ichtologiniai draustiniai**
 Daiktas: **žemės sklypas Nr. 4400-4878-5164, aprašytas p. 2.1.**
 Įregistravimo pagrindas: **2018-01-03 Nacionalinės žemės tarnybos teritorinio skyriaus**

- vedėjo sprendimas Nr. 45SK-7-(14.45.110.)
Plotas: 4.2604 ha
[rašas galioja: Nuo 2018-01-23
- 9.2. **XXX. Pelkės ir šaltinynai**
Daiktas: žemės sklypas Nr. 4400-4878-5164, aprašytas p. 2.1.
[registravimo pagrindas: 2018-01-03 Nacionalinės žemės tarnybos teritorinio skyriaus vedėjo sprendimas Nr. 45SK-7-(14.45.110.)
Plotas: 2.0703 ha
[rašas galioja: Nuo 2018-01-23
- 9.3. **XXIX. Paviršinio vandens telkinių pakrantės apsaugos juostos**
Daiktas: žemės sklypas Nr. 4400-4878-5164, aprašytas p. 2.1.
[registravimo pagrindas: 2018-01-03 Nacionalinės žemės tarnybos teritorinio skyriaus vedėjo sprendimas Nr. 45SK-7-(14.45.110.)
Plotas: 0.3683 ha
[rašas galioja: Nuo 2018-01-23
- 9.4. **XXIX. Paviršinio vandens telkinių apsaugos zonos**
Daiktas: žemės sklypas Nr. 4400-4878-5164, aprašytas p. 2.1.
[registravimo pagrindas: 2018-01-03 Nacionalinės žemės tarnybos teritorinio skyriaus vedėjo sprendimas Nr. 45SK-7-(14.45.110.)
Plotas: 9.0121 ha
[rašas galioja: Nuo 2018-01-23
- 9.5. **XXVI. Miško naudojimo apribojimai**
Daiktas: žemės sklypas Nr. 4400-4878-5164, aprašytas p. 2.1.
[registravimo pagrindas: 2018-01-03 Nacionalinės žemės tarnybos teritorinio skyriaus vedėjo sprendimas Nr. 45SK-7-(14.45.110.)
Plotas: 7.7593 ha
[rašas galioja: Nuo 2018-01-23
- 9.6. **XIX. Nekilnojamųjų kultūros vertybių teritorija ir apsaugos zonos**
Daiktas: žemės sklypas Nr. 4400-4878-5164, aprašytas p. 2.1.
[registravimo pagrindas: 2018-01-03 Nacionalinės žemės tarnybos teritorinio skyriaus vedėjo sprendimas Nr. 45SK-7-(14.45.110.)
Plotas: 9.8581 ha
[rašas galioja: Nuo 2018-01-23
- 9.7. **VI. Elektros linijų apsaugos zonos**
Daiktas: žemės sklypas Nr. 4400-4878-5164, aprašytas p. 2.1.
[registravimo pagrindas: 2018-01-03 Nacionalinės žemės tarnybos teritorinio skyriaus vedėjo sprendimas Nr. 45SK-7-(14.45.110.)
Plotas: 0.2372 ha
[rašas galioja: Nuo 2018-01-23
- 9.8. **III. Geležinkelio kelių ir jų įrenginių apsaugos zona**
Daiktas: žemės sklypas Nr. 4400-4878-5164, aprašytas p. 2.1.
[registravimo pagrindas: 2018-01-03 Nacionalinės žemės tarnybos teritorinio skyriaus vedėjo sprendimas Nr. 45SK-7-(14.45.110.)
Plotas: 0.2438 ha
[rašas galioja: Nuo 2018-01-23

10. Daikto registravimas ir kadastro žymos:

- 10.1. **Suformuotas naujas (daikto registravimas)**
Daiktas: žemės sklypas Nr. 4400-4878-5164, aprašytas p. 2.1.
[registravimo pagrindas: 2017-10-19 Nekilnojamojo daikto kadastro duomenų byla 2018-01-03 Nacionalinės žemės tarnybos teritorinio skyriaus vedėjo sprendimas Nr. 45SK-7-(14.45.110.)
[rašas galioja: Nuo 2018-01-23
- 10.2. **Kadastrinius matavimus atliko (kadastro žyma)**
SAULIUS ČEPONIS
Daiktas: žemės sklypas Nr. 4400-4878-5164, aprašytas p. 2.1.
[registravimo pagrindas: 2011-06-16 Kvalifikacijos pažymėjimas Nr. 2M-M-1617
2017-10-19 Nekilnojamojo daikto kadastro duomenų byla
[rašas galioja: Nuo 2018-01-23

11. Registro pastabos ir nuorodos: [rašų nėra

12. Kita informacija: [rašų nėra


13. Informacija apie duomenų sandoriui tikslinimą: įrašų nėra

2018-01-23 15:10:24

Dokumentą atspausdino Vyresnioji
registratorė



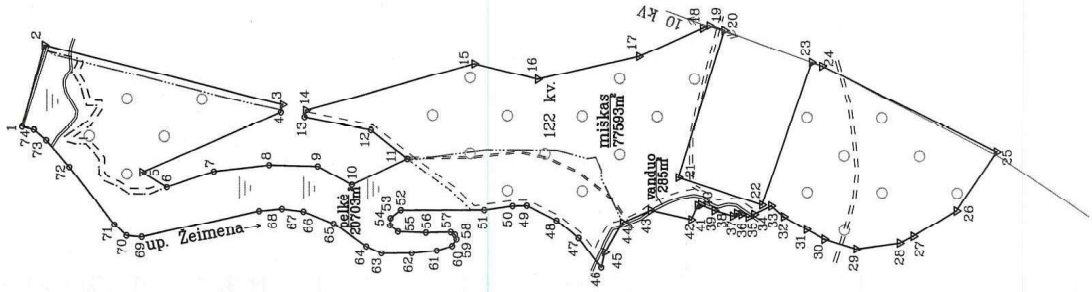
KRISTINA
LINKEVIČIŪTĖ



ŽEMĖS SKLYPO PLANAS M 1:5000

Sklypo plotas 98581 m²

X=6113500
Y=628000



Linijų anotaacijų lentelė	37-38	4-57
Greitinys	38-39	17.77
1-2	39-40	13.61
2-3	40-41	2.93
3-4	41-42	14.39
4-5	42-43	36.61
5-6	43-44	32.45
6-7	44-45	32.45
7-8	45-46	14.94
8-9	46-47	34.85
9-10	47-48	26.61
10-11	48-49	30.72
11-12	49-50	13.44
12-13	50-51	26.57
13-14	51-52	78.25
14-15	52-53	12.20
15-16	53-54	6.91
16-17	54-55	15.77
17-18	55-56	25.36
18-19	56-57	23.31
19-20	57-58	4.70
20-21	58-59	4.38
21-22	59-60	7.68
22-23	60-61	14.91
23-24	61-62	23.62
24-25	62-63	28.47
25-26	63-64	5.95
26-27	64-65	30.04
27-28	65-66	30.04
28-29	66-67	20.11
29-30	67-68	21.61
30-31	68-69	112.78
31-32	69-70	14.30
32-33	70-71	15.22
33-34	71-72	67.97
34-35	72-73	32.73
35-36	73-74	14.65
36-37	74-1	11.36

SKLYPO RIBOS PAŽYMĖTOS
KADASTRO ŽEMĖLAPYJE
WYRSNYSIS KADASTRO REGISTRŪ CENTRO VILNIAUS FILIALAS
specialistas
Sigitas Balstys pareigos atlikęs 2017 m. gegužės 30 d. v. parašė

Sutartiniai ženklai:

- ichtiologiniai draustiniai
 - - - - - paviršinio vandens telkinių apsaugos juostos
 - = = = = = miško keltukas
- Pastaba: elektros orc linija kartografiuota vietovėje

Kadastras:	vieta	Mežionėlių	blokas	sklypas
Žemės sklypo kadastro Nr.:		8 6 4 0 0 0 1	0 7 3 8	

Gėtvė, namo Nr.:	734
Kaimas (miestelis):	Sudotos
Seniūnija:	Sarių
Miestas (rajonas):	Svenčionių
Apskritys:	Vilniaus

Greitinys	Greitimo žemės sklypo kadastro Nr.	Pastabas
1-2	8640/0001.1077	
2-3	8640/0001.0677	
3-4	8640/0001.1186	valstybinė žemė
4-13	8640/0001.0677	valstybinė žemė
13-14		
14-20		
20-25		
25-35	8640/0001.1185	valstybinė žemė
35-46	8640/0001.0680	
46-1		upė žemėna

Su paženkintomis vietovė: žemės sklypo ribomis, aprašytomis ... 2017 m. m. ... 06 ... mėn. 14 d. žemės sklypo paženkintimo-parašymo akte, ir nustatytu pibtu sutinku žemės savininkas (naudotojas):

VI Švenčionių miškų urėdija
(vadas, pavardė: *Sigitas Balstys*)
Nauris Jotautas (parašas)

Nacionalinės žemės tarnybos prie Žemės ūkio ministerijos
Svenčionių skyriaus skyriaus
Vyr. specialistas
Sudėtino: ... Artūras Korokovas (parašas)
Manja Lavaras (parašas)
2017-12-22
2017-12-22



Pareigos	Parašas	Vardas, pavardė	Data
Pr. vadovas	<i>Sigitas Balstys</i>	Saulius Čeponis	2017.10.19
Inž. geodezinių	<i>Jurgita Andziūtė</i>	Jurgita Andziūtė	2017.10.19
Obj. Nr.	442017/		

UAB "GEOVISATA", Įmonės kodas: 300588438
Laisvės pr. 121, LT-06120, Vilnius
Tel. 8 (5) 2760891, mob.tel. 8 677 79419
El. paštas info@geovisata.com, http://www.geovisata.com



ŽEMĖS SKLYPO PLANAS M 1:5000

Sklypo plotas 96581 m²

Žemės sklypo kadastro Nr. 8 1 6 4 0 0 0 1 1

KOORDINACIŲ ŽINIARAŠTIS

Koordinacių sistema		LKS-94		SKLYPO CENTRO KOORDINATĖS			
Tasko Nr.	Kodas	X	Y	Tasko Nr.	Kodas	X	Y
1	R	6113573.15	626252.62	39	R	6112925.96	626178.90
2	R	6113552.63	626328.64	40	R	6112938.55	626164.08
3	R	6113329.77	626274.98	41	R	6112941.99	626183.36
4	R	6113331.48	626267.88	42	R	6112947.67	626170.41
5	R	6113461.21	626211.42	43	R	6112985.42	626176.52
6	R	6113438.20	626197.36	44	R	6113011.59	626167.10
7	R	6113394.41	626212.62	45	R	6113028.27	626136.25
8	R	6113342.47	626218.89	46	R	6113031.56	626124.68
9	R	6113297.00	626218.10	47	R	6113052.79	626152.32
10	R	6113264.88	626200.88	48	R	6113073.59	626166.91
11	R	6113213.05	626225.80	49	R	6113101.32	626182.13
12	R	6113247.17	626251.89	50	R	6113114.75	626181.75
13	R	6113309.14	626263.64	51	R	6113141.05	626177.97
14	R	6113307.99	626269.73	52	R	6113219.30	626177.25
15	R	6113150.36	626314.08	53	R	6113229.02	626168.88
16	R	6113090.91	626300.04	54	R	6113229.42	626162.98
17	R	6112996.37	626322.16	55	R	6113221.94	626157.01
18	R	6112936.62	626348.16	56	R	6113196.00	626156.00
19	R	6112930.24	626351.04	57	R	6113172.70	626156.77
20	R	6112916.55	626346.24	58	R	6113169.58	626154.50
21	R	6112959.46	626209.89	59	R	6113167.18	626150.35
22	R	6112881.56	626184.32	60	R	6113171.50	626144.00
23	R	6112834.85	626317.60	61	R	6113185.75	626139.62
24	R	6112824.75	626314.06	62	R	6113209.23	626137.02
25	R	6112662.62	626235.53	63	R	6113237.70	626136.90
26	R	6112700.10	626179.97	64	R	6113251.89	626143.27
27	R	6112740.20	626155.79	65	R	6113282.37	626164.32
28	R	6112762.87	626149.61	66	R	6113310.50	626175.14
29	R	6112793.16	626143.77	67	R	6113330.48	626177.38
30	R	6112822.89	626152.70	68	R	6113352.00	626175.39
31	R	6112840.14	626161.59	69	R	6113462.00	626150.50
32	R	6112861.44	626173.74	70	R	6113476.25	626151.75
33	R	6112873.00	626183.37	71	R	6113487.50	626162.00
34	R	6112888.94	626175.74	72	R	6113529.15	626215.72
35	R	6112894.35	626173.15	73	R	6113550.70	626240.36
36	R	6112900.76	626175.46	74	R	6113662.14	626246.83
37	R	6112905.04	626176.48				
38	R	6112908.88	626174.00				

Koordinacių sistema		Koordinatės X/Y		Plėšaitės nomenklatūra	
Sistema, kurioje vykdyti matavimai		X=6113103	Y=626235	85/42	
Valstybinė LKS-894		X=6113103	Y=626235	85/42	
Žiniaraščių sudarė		Saulius Čeponis (2M-M-1617)		2017.10.19.	(data)

Ištrauka iš Lietuvos Respublikos administracinių nusizengimų kodekso:
 112 straipsnis. Nuolatinių žemėnaudos ribozenklų surašikimas arba sugadinimas užtraukia baudą nuo sptylysiadėsimi iki vieno šimto keturiadesimt eurų.

Duomenys apie žemės naudojimo apribojimus

Eil. Nr.	Kodas	Aprašymai	Žemės plotas, m ²
1	2	3	4
1	3	III. Gelžinkelio kelio ir jį prapjūčių apsaugos zonos	2438
2	6	VI. Rekreaciniams žemėnaudojimo apsaugos zonos	2372
3	18	XII. Neplanuojamųjų kultūras vertybių teritorija ir apsaugos zonos	98361
4	26	XVII. Miesto naudojimo apribojimai	77583
5	60	XIX. Paviršinio vandens telkinio apsaugos zonos	9012
6	64	XIII. Paviršinio vandens telkinio pakrantes apsaugos juostos	3683
7	30	XXI. Pelkės ir saltyrniai	20703
8	44	XIV. Bibliografiniai draustiniai	42804

Eil. Nr.	Kodas	Servitutas	Plotas m ²
-	-	Servituto rūšis	-
-	-	-	-
-	-	-	-
-	-	-	-
-	-	-	-
-	-	-	-



NEKILNOJAMOJO TURTO REGISTRO CENTRINIO DUOMENŲ BANKO IŠRAŠAS

2018-01-23 15:11:37

1. Nekilnojamojo turto registre įregistruotas turtas:

Registro Nr.: 44/2205140
 Registro tipas: Žemės sklypas
 Sudarymo data: 2018-01-23
 Švenčionių r. sav., Sarių sen., Sudotos k.
 Registro tvarkytojas: Valstybės įmonės Registrų centro Vilniaus filialas

2. Nekilnojamieji daiktai:

2.1. Žemės sklypas
 Švenčionių r. sav., Sarių sen., Sudotos k.
 Unikalus daikto numeris: 4400-4878-5042
 Žemės sklypo kadastro numeris ir kadastro
 vietovės pavadinimas: 8640/0001:737 Mėžionėlių k.v.
 Daikto pagrindinė naudojimo paskirtis: Miškų ūkio
 Žemės sklypo naudojimo būdas: Ūkinių miškų sklypai
 Žemės sklypo naudojimo būdas: Apsauginių miškų sklypai
 Žemės sklypo naudojimo būdas: Ekosistemų apsaugos miškų sklypai
 Žemės sklypo plotas: 9.6488 ha
 Žemės ūkio naudmenų plotas viso: 1.8208 ha
 iš jo: pievų ir natūralių ganyklų plotas: 1.8208 ha
 Miško žemės plotas: 4.9172 ha
 Kitos žemės plotas: 2.9108 ha
 Žemės ūkio naudmenų našumo balas: 21.0
 Matavimų tipas: Žemės sklypas suformuotas atliekant kadastrinius matavimus
 Indeksuota žemės sklypo vertė: 23755 Eur
 Indeksuota žemės sklypo vertė be miško: 939 Eur
 Indeksuota miško vertė: 22816 Eur
 Indeksuota miško medynų vertė: 22003 Eur
 Žemės sklypo vertė: 5679 Eur
 Sklypo vertė be miško žemės ir medynų: 587 Eur
 Miško žemės ir medynų vertė: 5092 Eur
 Miško medynų vertė: 4584 Eur
 Vidutinė rinkos vertė: 27883 Eur
 Vidutinės rinkos vertės nustatymo data: 2017-11-14
 Vidutinės rinkos vertės nustatymo būdas: Masinis vertinimas
 Kadastro duomenų nustatymo data: 2017-06-14

3. Daikto priklausiniai iš kito registro: įrašų nėra

4. Nuosavybė:

4.1. Nuosavybės teisė
 Savininkas: LIETUVOS RESPUBLIKA, a.k. 111105555
 Daiktas: žemės sklypas Nr. 4400-4878-5042, aprašytas p. 2.1.
 Įregistravimo pagrindas: 2018-01-03 Nacionalinės žemės tarnybos teritorinio skyriaus
 vedėjo sprendimas Nr. 45SK-8-(14.45.110.)
 Įrašas galioja: Nuo 2018-01-23

5. Valstybės ir savivaldybių žemės patikėjimo teisė:

5.1. Valstybinės žemės patikėjimo teisė
 Patikėtinis: Nacionalinė žemės tarnyba prie Žemės ūkio ministerijos, a.k.
 188704927
 Daiktas: žemės sklypas Nr. 4400-4878-5042, aprašytas p. 2.1.
 Įregistravimo pagrindas: 2018-01-03 Nacionalinės žemės tarnybos teritorinio skyriaus
 vedėjo sprendimas Nr. 45SK-8-(14.45.110.)
 Įrašas galioja: Nuo 2018-01-23

6. Kitos daiktinės teisės: įrašų nėra

7. Juridiniai faktai: įrašų nėra

8. Žymos: įrašų nėra

9. Specialiosios žemės ir miško naudojimo sąlygos:

- 9.1. **XLIV. Ichtologiniai draustiniai**
Daiktas: žemės sklypas Nr. 4400-4878-5042, aprašytas p. 2.1.
[registravimo pagrindas: 2018-01-03 Nacionalinės žemės tarnybos teritorinio skyriaus vedėjo sprendimas Nr. 45SK-8-(14.45.110.)
Plotas: 5.2574 ha
[rašas galioja: Nuo 2018-01-23
- 9.2. **XXX. Pelkės ir šaltinynai**
Daiktas: žemės sklypas Nr. 4400-4878-5042, aprašytas p. 2.1.
[registravimo pagrindas: 2018-01-03 Nacionalinės žemės tarnybos teritorinio skyriaus vedėjo sprendimas Nr. 45SK-8-(14.45.110.)
Plotas: 0.8542 ha
[rašas galioja: Nuo 2018-01-23
- 9.3. **XXIX. Paviršinio vandens telkinių pakrantės apsaugos juostos**
Daiktas: žemės sklypas Nr. 4400-4878-5042, aprašytas p. 2.1.
[registravimo pagrindas: 2018-01-03 Nacionalinės žemės tarnybos teritorinio skyriaus vedėjo sprendimas Nr. 45SK-8-(14.45.110.)
Plotas: 0.7269 ha
[rašas galioja: Nuo 2018-01-23
- 9.4. **XXIX. Paviršinio vandens telkinių apsaugos zonos**
Daiktas: žemės sklypas Nr. 4400-4878-5042, aprašytas p. 2.1.
[registravimo pagrindas: 2018-01-03 Nacionalinės žemės tarnybos teritorinio skyriaus vedėjo sprendimas Nr. 45SK-8-(14.45.110.)
Plotas: 8.8558 ha
[rašas galioja: Nuo 2018-01-23
- 9.5. **XXVI. Miško naudojimo apribojimai**
Daiktas: žemės sklypas Nr. 4400-4878-5042, aprašytas p. 2.1.
[registravimo pagrindas: 2018-01-03 Nacionalinės žemės tarnybos teritorinio skyriaus vedėjo sprendimas Nr. 45SK-8-(14.45.110.)
Plotas: 4.9172 ha
[rašas galioja: Nuo 2018-01-23
- 9.6. **XIX. Nekilnojamųjų kultūros vertybių teritorija ir apsaugos zonos**
Daiktas: žemės sklypas Nr. 4400-4878-5042, aprašytas p. 2.1.
[registravimo pagrindas: 2018-01-03 Nacionalinės žemės tarnybos teritorinio skyriaus vedėjo sprendimas Nr. 45SK-8-(14.45.110.)
Plotas: 9.6488 ha
[rašas galioja: Nuo 2018-01-23

10. Daikto registravimas ir kadastro žymos:

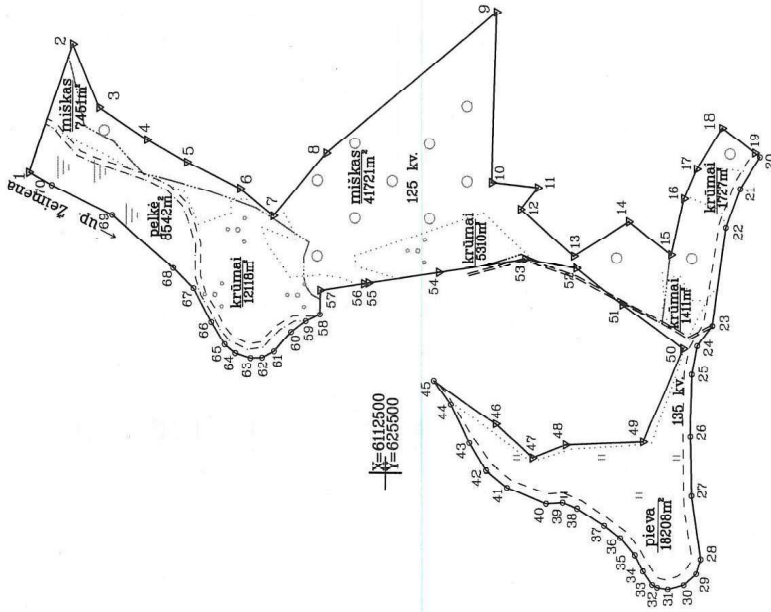
- 10.1. **Suformuotas naujas (daikto registravimas)**
Daiktas: žemės sklypas Nr. 4400-4878-5042, aprašytas p. 2.1.
[registravimo pagrindas: 2017-11-14 Nekilnojamojo daikto kadastro duomenų byla
2018-01-03 Nacionalinės žemės tarnybos teritorinio skyriaus vedėjo sprendimas Nr. 45SK-8-(14.45.110.)
[rašas galioja: Nuo 2018-01-23
- 10.2. **Kadastrinius matavimus atliko (kadastro žyma)**
SAULIUS ČEPONIS
Daiktas: žemės sklypas Nr. 4400-4878-5042, aprašytas p. 2.1.
[registravimo pagrindas: 2011-06-16 Kvalifikacijos pažymėjimas Nr. 2M-M-1617
2017-11-14 Nekilnojamojo daikto kadastro duomenų byla
[rašas galioja: Nuo 2018-01-23

11. Registro pastabos ir nuorodos: įrašų nėra**12. Kita informacija:** įrašų nėra**13. Informacija apie duomenų sandoriui tikslinimą:** įrašų nėra

2018-01-23 15:11:37

ŽEMĖS SKLYPO PLANAS M 1:5000

Sklypo plotas 96488 m²



Linių anotacijų lentelė	36-36	20.73
Gretimybė	37-37	19.01
1-2	38-38	29.86
2-3	39-39	14.56
3-4	40-41	15.53
4-5	42-42	39.36
5-6	43-43	30.17
6-7	44-44	50.17
7-8	45-45	27.30
8-9	46-46	71.11
9-10	47-47	46.78
10-11	48-48	33.34
11-12	49-49	72.41
12-13	50-51	86.10
13-14	52-52	89.87
14-15	53-53	34.75
15-16	54-54	81.60
16-17	55-55	81.60
17-18	56-56	86.92
18-19	57-57	4.43
19-20	58-58	41.18
20-21	59-59	22.55
21-22	60-60	14.83
22-23	61-61	17.21
23-24	62-62	24.24
24-25	63-63	12.49
25-26	64-64	10.92
26-27	65-65	12.82
27-28	66-66	12.58
28-29	67-67	24.23
29-30	68-68	35.84
30-31	69-69	26.51
31-32	70-70	75.09
32-33	71-71	62.69
33-34	72-72	24.31
34-35	73-73	16.78

Kadastras:	vieta:	Mežionėlių	bokas	sklypas
Žemės sklypo kadastro Nr.:	8 6 4 0 0 1	0 7 3 7		

Galvė, namo Nr.:	735
Kaimas (miestelis):	Sudėtos
Seniūnija:	Sarių
Miestas (rajonas):	Svenčionių
Apskritis:	Vilniaus

Ereimybė	Gretimų žemės sklypo kadastro Nr.	Pastabas
1-2		valstybinė žemė
2-8	8640/0001:0696	
8-9	8640/0001:1066	
9-11		valstybinė žemė
11-18	8640/0001:0614	
18-20		valstybinė žemė
20-45		upė Žemėna
45-58	8640/0001:1062	
58-1		valstybinė žemė

Su pažankintomis vietovėse žemės sklypo ribomis, aprašytomis 2017 m.
 06 mėn. 14 d. žemės sklypo patenkinimo-parašymo akte, ir nustatytu plotu sutinku:
 Žemės savininkas (naudotojas):

VI Svečionių miškų urėdijai
 (miškas, pavardė) **VI Svečionių miškų urėdija**
 M. Nr. JMH. 4.
 (parašas) (data)

Nacionalinės žemės tarnybos prie Žemės ūkio ministerijos
 Svečionių skyriaus specialistas
 Paskirinto: **Aldūras Koroliovas**.
 Studerinti: (parašas) (data) **2017-12-22**



UAB "GEOVISATA", Įmonės kodas 300598419
 Laisvės pr. 121, LT-06120, Vilnius
 Tel. 8 (5) 2760891, mob.tel. 8 677 79419
 El. paštas info@geovisata.com. http://www.geovisata.com

Parašas	Vardas, pavardė	Data
Pr. vedovas	Saulius Ceponis	2017.11.14
Inž. geodezė	Jurgita Ančiūtė	2017.11.14
Obj. Nr.	TP2017/	

Sutartiniai ženklai:
 - - - - - paviršinio vandens tekinių apsaugos juostos

Sutartiniai ženklai:
 - - - - - ichtiologiniai draustiniai

SKLYPO RIBOS PAŽYMĖTOS
 KADASTRO ŽEMĖLAPYJE
 VI REGISTRŲ CENTRO Vilniaus filialas
 Vyresnysis kadastrų specialistas **Sigitas Balstis**
 parašas (data) **2017.11.14**



ŽEMĖS SKLYPO PLANAS M 1:5000

Sklypo plotas 96488 m²

Žemės sklypo kadastro Nr. 8 6 4 0 0 0 1 1

KOORDINACIŲ ŽINIARAŠTIS

Koordinacių sistema LKS-94		Taško Nr.		Kodas		X	Y
1	R	39	625778.55	R	6112334.01	6112334.01	625474.06
2	R	40	625899.15	R	6112349.50	6112349.50	625472.99
3	R	41	625840.12	R	6112386.14	6112386.14	625487.37
4	R	42	625810.48	R	6112405.84	6112405.84	625502.87
5	R	43	625798.57	R	6112421.45	6112421.45	625528.63
6	R	44	625785.73	R	6112438.92	6112438.92	625565.69
7	R	45	625740.47	R	6112454.81	6112454.81	625587.89
8	R	46	625799.42	R	6112396.69	6112396.69	625546.92
9	R	47	625932.30	R	6112362.28	6112362.28	625515.23
10	R	48	625773.10	R	6112331.32	6112331.32	625527.61
11	R	49	625768.60	R	6112258.99	6112258.99	625531.02
12	R	50	625748.29	R	6112221.77	6112221.77	625619.62
13	R	51	625705.53	R	6112278.31	6112278.31	625660.67
14	R	52	625727.70	R	6112321.53	6112321.53	625694.28
15	R	53	625737.43	R	6112369.40	6112369.40	625702.10
16	R	54	625759.61	R	6112450.05	6112450.05	625689.32
17	R	55	625786.93	R	6112515.78	6112515.78	625679.12
18	R	56	625825.76	R	6112520.15	6112520.15	625678.42
19	R	57	625802.80	R	6112560.83	6112560.83	625672.04
20	R	58	625798.68	R	6112561.19	6112561.19	625649.49
21	R	59	625768.86	R	6112574.45	6112574.45	625642.86
22	R	60	625732.75	R	6112588.29	6112588.29	625632.63
23	R	61	625640.94	R	6112604.44	6112604.44	625614.56
24	R	62	625622.10	R	6112615.48	6112615.48	625608.72
25	R	63	625595.59	R	6112626.38	6112626.38	625606.13
26	R	64	625536.28	R	6112640.59	6112640.59	625612.75
27	R	65	625480.94	R	6112650.50	6112650.50	625620.50
28	R	66	625422.43	R	6112662.84	6112662.84	625641.35
29	R	67	625408.75	R	6112679.48	6112679.48	625673.09
30	R	68	625398.00	R	6112698.50	6112698.50	625691.55
31	R	69	625393.75	R	6112755.94	6112755.94	625738.91
32	R	70	625395.35	R	6112812.38	6112812.38	625767.20
33	R		625397.96				
34	R		625410.88				
35	R		625425.78				
36	R		625441.41				
37	R		625452.83				
38	R		625468.63				

SKLYPO CENTRO KOORDINATĖS

Koordinatų sistema	Koordinatės X/Y	Planimetris nomenklatura
Sistema, kurioje vykdyti matavimai	X=6112477 Y=625770	85 / 42
Valstybinė LKS-994	X=6112477 Y=625770	85 / 42
Žiniaraščių sudarė	Saulius Čeponis (2M-M-1617) 2017.11.14. (data ir parašas, pažymėjimo Nr.)	


Ištrauka iš Lietuvos Respublikos administracinių nusizengimų kodekso:
112 straipsnis. Nuolatinių žemėnaudos ribozonų sumuokimas arba sugadinimas užtraukia baudą nuo septyniasdešimt iki vieno šimto keluradesimt eurų.

Duomenys apie žemės naudojimo apribojimus

Eil. Nr.	Kodas	Apribojimai	Žemės plotas, m ²
1	2	3	4
1	19	XI. Neilijamųjų kultūras vertusių teritorijų ir apsaugos zonos	96488
2	26	XVII. Miško naudojimo apribojimai	4912
3	63	XIII. Paviršinio vandens telkinių apsaugos zonos	88568
4	64	XIX. Paviršinio vandens telkinų pakrantes apsaugos juostos	7269
5	30	XX. Pelnės ir šališnyai	8542
6	44	XIV. Ichtiologiniai draustiniai	62374

SERTIFIKATAS

Eil. Nr.	Kodas	Sertifikuotas rūsiai	Plotas m ²
-	-	-	-
-	-	-	-
-	-	-	-
-	-	-	-
-	-	-	-



NEKILNOJAMOJO TURTO REGISTRO CENTRINIO DUOMENŲ BANKO IŠRAŠAS

2018-01-17 15:22:34

1. Nekilnojamojo turto registre įregistruotas turtas:

Registro Nr.: **44/2203881**
Registro tipas: **Žemės sklypas**
Sudarymo data: **2018-01-17**
Švenčionių r. sav., Sarių sen., Sudotos k.
Registro tvarkytojas: **Valstybės įmonės Registrų centro Vilniaus filialas**

2. Nekilnojamieji daiktai:

2.1. **Žemės sklypas**
Švenčionių r. sav., Sarių sen., Sudotos k.
Unikalus daikto numeris: **4400-4826-4012**
Žemės sklypo kadastro numeris ir kadastro
vietovės pavadinimas: **8640/0001:731 Mėžionėlių k.v.**
Daikto pagrindinė naudojimo paskirtis: **Miškų ūkio**
Žemės sklypo naudojimo būdas: **Ūkinių miškų sklypai**
Žemės sklypo plotas: **6.3901 ha**
Miško žemės plotas: **6.3195 ha**
Kitos žemės plotas: **0.0706 ha**
Žemės ūkio naudmenų našumo balas: **21.0**
Matavimų tipas: **Žemės sklypas suformuotas atliekant kadastrinius matavimus**
Indeksuota žemės sklypo vertė: **23835 Eur**
Indeksuota miško vertė: **23835 Eur**
Indeksuota miško medynų vertė: **23088 Eur**
Žemės sklypo vertė: **5277 Eur**
Miško žemės ir medynų vertė: **5277 Eur**
Miško medynų vertė: **4810 Eur**
Vidutinė rinkos vertė: **25108 Eur**
Vidutinės rinkos vertės nustatymo data: **2017-11-14**
Vidutinės rinkos vertės nustatymo būdas: **Masinis vertinimas**
Kadastro duomenų nustatymo data: **2017-06-21**

3. Daikto priklausiniai iš kito registro: įrašų nėra

4. Nuosavybė:

4.1. **Nuosavybės teisė**
Savininkas: **LIETUVOS RESPUBLIKA, a.k. 111105555**
Daiktas: **žemės sklypas Nr. 4400-4826-4012, aprašytas p. 2.1.**
Įregistravimo pagrindas: **2017-12-21 Nacionalinės žemės tarnybos teritorinio skyriaus
vedėjo sprendimas Nr. 45SK-1017-(14.45.110.)**
Įrašas galioja: **Nuo 2018-01-17**

5. Valstybės ir savivaldybių žemės patikėjimo teisė:

5.1. **Valstybinės žemės patikėjimo teisė**
Patikėtinis: **Nacionalinė žemės tarnyba prie Žemės ūkio ministerijos, a.k.
188704927**
Daiktas: **žemės sklypas Nr. 4400-4826-4012, aprašytas p. 2.1.**
Įregistravimo pagrindas: **2017-12-21 Nacionalinės žemės tarnybos teritorinio skyriaus
vedėjo sprendimas Nr. 45SK-1017-(14.45.110.)**
Įrašas galioja: **Nuo 2018-01-17**

6. Kitos daiktinės teisės : įrašų nėra

7. Juridiniai faktai: įrašų nėra

8. Žymos: įrašų nėra

9. Specialiosios žemės ir miško naudojimo sąlygos:

9.1. **XIX. Nekilnojamųjų kultūros vertybių teritorija ir apsaugos
zonos**
Daiktas: **žemės sklypas Nr. 4400-4826-4012, aprašytas p. 2.1.**
Įregistravimo pagrindas: **2017-12-21 Nacionalinės žemės tarnybos teritorinio skyriaus
vedėjo sprendimas Nr. 45SK-1017-(14.45.110.)**

- Plotas: 6.3901 ha
[rašas galioja: Nuo 2018-01-17
- 9.2. **XXVI. Miško naudojimo apribojimai**
Daiktas: žemės sklypas Nr. 4400-4826-4012, aprašytas p. 2.1.
[registravimo pagrindas: 2017-12-21 Nacionalinės žemės tarnybos teritorinio skyriaus vedėjo sprendimas Nr. 45SK-1017-(14.45.110.)
Plotas: 6.3195 ha
[rašas galioja: Nuo 2018-01-17
- 9.3. **XXIX. Paviršinio vandens telkinių apsaugos zonos**
Daiktas: žemės sklypas Nr. 4400-4826-4012, aprašytas p. 2.1.
[registravimo pagrindas: 2017-12-21 Nacionalinės žemės tarnybos teritorinio skyriaus vedėjo sprendimas Nr. 45SK-1017-(14.45.110.)
Plotas: 3.2038 ha
[rašas galioja: Nuo 2018-01-17
- 9.4. **XXIX. Paviršinio vandens telkinių pakrantės apsaugos juostos**
Daiktas: žemės sklypas Nr. 4400-4826-4012, aprašytas p. 2.1.
[registravimo pagrindas: 2017-12-21 Nacionalinės žemės tarnybos teritorinio skyriaus vedėjo sprendimas Nr. 45SK-1017-(14.45.110.)
Plotas: 0.0815 ha
[rašas galioja: Nuo 2018-01-17
- 9.5. **XXX. Pelkės ir šaltiniai**
Daiktas: žemės sklypas Nr. 4400-4826-4012, aprašytas p. 2.1.
[registravimo pagrindas: 2017-12-21 Nacionalinės žemės tarnybos teritorinio skyriaus vedėjo sprendimas Nr. 45SK-1017-(14.45.110.)
Plotas: 0.2644 ha
[rašas galioja: Nuo 2018-01-17

10. Daikto registravimas ir kadastro žymos:

- 10.1. **Suformuotas naujas (daikto registravimas)**
Daiktas: žemės sklypas Nr. 4400-4826-4012, aprašytas p. 2.1.
[registravimo pagrindas: 2017-10-12 Nekilnojamojo daikto kadastro duomenų byla
2017-12-21 Nacionalinės žemės tarnybos teritorinio skyriaus vedėjo sprendimas Nr. 45SK-1017-(14.45.110.)
[rašas galioja: Nuo 2018-01-17
- 10.2. **Kadastrinius matavimus atliko (kadastro žyma)**
SAULIUS ČEPONIS
Daiktas: žemės sklypas Nr. 4400-4826-4012, aprašytas p. 2.1.
[registravimo pagrindas: 2011-06-16 Kvalifikacijos pažymėjimas Nr. 2M-M-1617
2017-10-12 Nekilnojamojo daikto kadastro duomenų byla
[rašas galioja: Nuo 2018-01-17

11. Registro pastabos ir nuorodos: įrašų nėra**12. Kita informacija:** įrašų nėra**13. Informacija apie duomenų sandoriui tikslinimą:** įrašų nėra

2018-01-17 15:22:34

Dokumentą atspausdino Vyresnioji
registratorėKRISTINA
LINKEVIČIŪTĖ

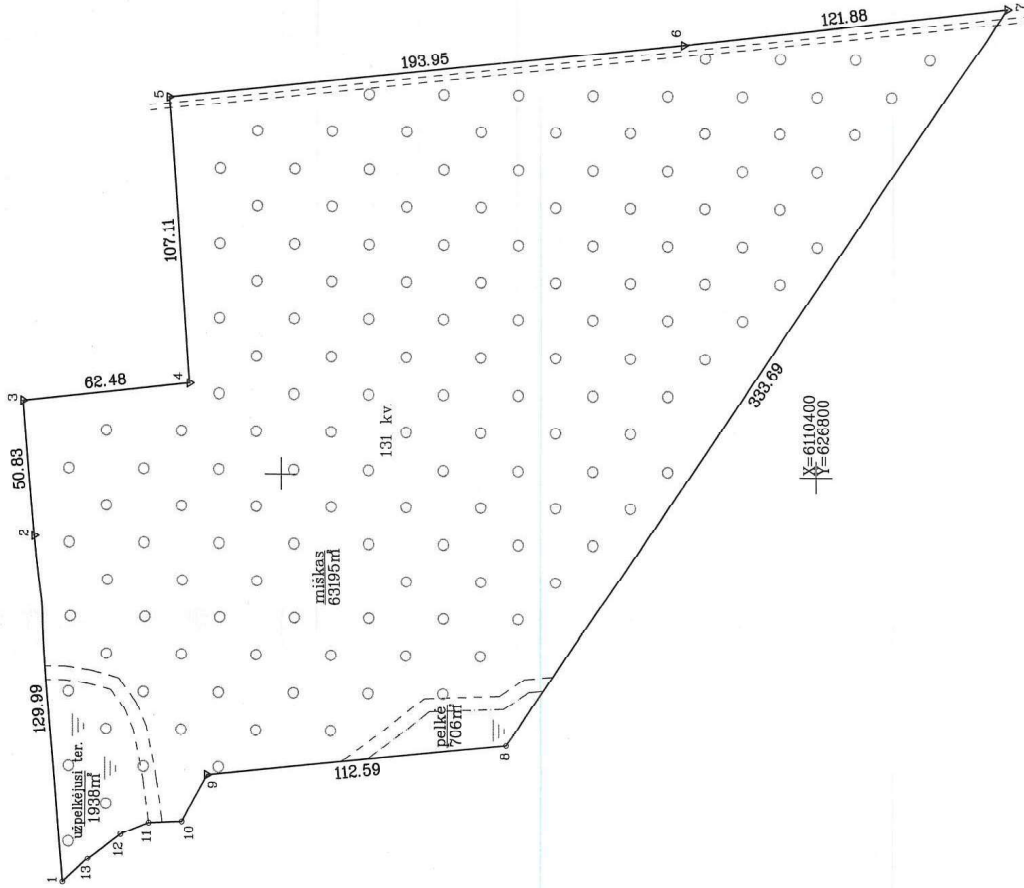
ŽEMĖS SKLYPO PLANAS M 1:2000

Sklypo plotas 63901 m²

Kadastras:	vietašė	Mežionėlių	blokas	sklypas
Žemės sklypo kadastro Nr.:		8 6 4 0 0 0 1		7 3 1

Galvė, namo Nr.:	136
Kaimas (miestelis):	Sudctos
Sentūnija:	Sarių
Miestas (rajonas):	Švenčionių
Apskritis:	Vilniaus

Greitlybė	Greitimo žemės sklypo kadastro Nr.	Pastabas
1-2	8640/0001:0231	
2-3		valstybinė žemė
2-5	8640/0001:0385	
5-7	8640/0001:1063	
7-1		valstybinė žemė



Su paženklinomis vietovėse žemės sklypo ribomis apibrėžtas ... 2017 ... m. ... 06 ... mėn. 21 d. žemės sklypo paženklinimo-paėodymo akte, ir nustatytu plotu sutinku: Žemės savininkas (naudotojas):

VI Švenčionių miškų urėdija (miškas, pavardė) *Nauris Jotautas* (parašas) 2017.11.11 (data)

Nacionalinės žemės tarnybos prie Žemės ūkio ministerijos
 Švenčionių skyrius
 Patikrinęs: *Artūras Korolkovas* (parašas) 2017-12-15
 Studierino: *Mažia Leveauskaitė* (parašas) 2017-12-18

GEOVISATA
 UAB "GEOVISATA", Įmonės kodas 300599419
 Laisvės pr. 121, LT-06120, Vilnius
 Tel. 8 (5) 2760891, mobil. 8 677 79419
 El. paštas info@geovisata.com, http://www.geovisata.com

Parašas:	Parašas	Vardas, pavardė	Data
Pr. vedėvas:	<i>[Signature]</i>	Saulius Ceponis	2017.10.12
Inž. geodezė/inž. inž.:	<i>[Signature]</i>	Jurgita Ancizintė	2017.10.12
Obj. Nr.:	TP2017/		

Linių anotacijų lentelė	Greitinybė	Atstumas
9-10	193.99	
10-11	12.33	
11-12	11.36	
12-13	15.36	
13-1	12.79	

Sutartiniai ženklai:
 - - - - - paviršinio vandens telkinių apsaugos juostos

SKLYPO RIBOS PAŽYMĖTOS
 KADASTRO ŽEMELAPYJE
 VI REGISTRU CENTRO/Vilniaus filialas
 Vyresnysis kadaistro specialistas *Sigitas Britlys* (parašas) 2017.12.15 v. parašas

ŽEMĖS SKLYPO PLANAS M 1:2000


Sklypo plotas 63901 m²

Žemės sklypo kadastro Nr. 01640000011

KOORDINACIŲ ŽINIARAŠTIS

Koordinacių sistema LKS-94		Taško Nr.		Kodas		X	Y	X	Y
Kodas	X	Y	X	Y	X	Y	X	Y	
1	R	6110681.41	626646.34						
2	R	6110692.28	626775.87						
3	R	6110696.51	626826.52						
4	R	6110634.40	626833.30						
5	R	6110642.42	626940.11						
6	R	6110449.56	626960.68						
7	R	6110328.49	626974.68						
8	R	6110515.63	626998.41						
9	R	6110627.61	626686.72						
10	R	6110636.93	626669.15						
11	R	6110649.25	626668.60						
12	R	6110659.75	626664.26						
13	R	6110672.03	626655.04						

SKLYPO CENTRO KOORDINATĖS

Koordinatų sistema	Koordinatės X/Y	Planšetės nomenklatūra
Sistema, kurioje vykdyti matavimai	X=6110538 Y=626817	85 / 42
Valstybinė LKS-94	X=6110538 Y=626817	85 / 42
Žiniaraštį sudarė	 Saulius Čeponis (2M-M-1617) <small>(vardas ir pavardė, pažymėjimo Nr.)</small>	
		2017.10.12. <small>(data)</small>

Štrauka iš Lietuvos Respublikos administracinių nusizengimų kodekso:
 112 straipsnis. Nuolatinių žemėnaudos ribozenklių suraškinimas ar jų sugadinimas užtraukia baudą nuo septyniadesimt iki vieno šimto keturiadesimt eurų.

Duomenys apie žemės naudojimo apribojimus

Eil. Nr.	Kodas	Aprašymai	Žemės plotas, m ²
1	2	3	4
1	19	XI Melioracijų kultūros vertėjų teritorij ir apsaugos zonos	63901
2	26	XVI Miško naudojimo apribojimai	63195
3	63	XIX Paviršinio vandens telkinio apsaugos zonos	32039
4	64	XIV Paviršinio vandens telkinių pakrantės apsaugos juostos	815
5	30	XX Peltės ir šaltiniai	2844

SERVITUTAS

Eil. Nr.	Kodas	Servituto rūšis	Plotas m ²
-	-	-	-
-	-	-	-
-	-	-	-
-	-	-	-



NEKILNOJAMOJO TURTO REGISTRO CENTRINIO DUOMENŲ BANKO IŠRAŠAS

2018-01-18 15:14:18

1. Nekilnojamojo turto registre įregistruotas turtas:

Registro Nr.: **44/2204452**
 Registro tipas: **Žemės sklypas**
 Sudarymo data: **2018-01-18**
 Teritorija: **Švenčionių r. sav., Švenčionių r. sav. teritorija**
 Registro tvarkytojas: **Valstybės įmonės Registrų centro Vilniaus filialas**

2. Nekilnojamieji daiktai:

2.1. **Žemės sklypas**
 Unikalus daikto numeris: **4400-4854-9077**
 Žemės sklypo kadastro numeris ir kadastro
 vietovės pavadinimas: **8640/0001:734 Mėžionėlių k.v.**
 Daikto pagrindinė naudojimo paskirtis: **Miškų ūkio**
 Žemės sklypo naudojimo būdas: **Ūkinių miškų sklypai**
 Žemės sklypo plotas: **101.0421 ha**
 Miško žemės plotas: **98.7743 ha**
 Vandens telkinių plotas: **0.5631 ha**
 Kitos žemės plotas: **1.7047 ha**
 Žemės ūkio naudmenų našumo balas: **21.0**
 Matavimų tipas: **Žemės sklypas suformuotas atliekant kadastrinius matavimus**
 Indeksuota žemės sklypo vertė: **126558 Eur**
 Indeksuota miško vertė: **126558 Eur**
 Indeksuota miško medynų vertė: **19549 Eur**
 Žemės sklypo vertė: **29287 Eur**
 Miško žemės ir medynų vertė: **29287 Eur**
 Miško medynų vertė: **24906 Eur**
 Vidutinė rinkos vertė: **148949 Eur**
 Vidutinės rinkos vertės nustatymo data: **2017-12-04**
 Vidutinės rinkos vertės nustatymo būdas: **Masinis vertinimas**
 Kadastro duomenų nustatymo data: **2017-06-28**

3. Daikto priklausiniai iš kito registro: įrašų nėra**4. Nuosavybė:**

4.1. **Nuosavybės teisė**
 Savininkas: **LIETUVOS RESPUBLIKA, a.k. 111105555**
 Daiktas: **žemės sklypas Nr. 4400-4854-9077, aprašytas p. 2.1.**
 Įregistravimo pagrindas: **2018-01-04 Nacionalinės žemės tarnybos teritorinio skyriaus vedėjo sprendimas Nr. 45SK-27-(14.45.110.)**
 Įrašas galioja: **Nuo 2018-01-18**

5. Valstybės ir savivaldybių žemės patikėjimo teisė:

5.1. **Valstybinės žemės patikėjimo teisė**
 Patikėtinis: **Nacionalinė žemės tarnyba prie Žemės ūkio ministerijos, a.k. 188704927**
 Daiktas: **žemės sklypas Nr. 4400-4854-9077, aprašytas p. 2.1.**
 Įregistravimo pagrindas: **2018-01-04 Nacionalinės žemės tarnybos teritorinio skyriaus vedėjo sprendimas Nr. 45SK-27-(14.45.110.)**
 Įrašas galioja: **Nuo 2018-01-18**

6. Kitos daiktinės teisės : įrašų nėra**7. Juridiniai faktai: įrašų nėra****8. Žymos: įrašų nėra****9. Specialiosios žemės ir miško naudojimo sąlygos:**

9.1. **XXIX. Paviršinio vandens telkinių pakrantės apsaugos juostos**
 Daiktas: **žemės sklypas Nr. 4400-4854-9077, aprašytas p. 2.1.**
 Įregistravimo pagrindas: **2018-01-04 Nacionalinės žemės tarnybos teritorinio skyriaus vedėjo sprendimas Nr. 45SK-27-(14.45.110.)**
 Plotas: **0.0537 ha**

- [rašas galioja: Nuo 2018-01-18]
- 9.2. **XXIX. Paviršinio vandens telkinių apsaugos zonos**
 Daiktas: žemės sklypas Nr. 4400-4854-9077, aprašytas p. 2.1.
 [registravimo pagrindas: 2018-01-04 Nacionalinės žemės tarnybos teritorinio skyriaus vedėjo sprendimas Nr. 45SK-27-(14.45.110.)
 Plotas: 2.4356 ha
 [rašas galioja: Nuo 2018-01-18]
- 9.3. **XXX. Pelkės ir šaltiniai**
 Daiktas: žemės sklypas Nr. 4400-4854-9077, aprašytas p. 2.1.
 [registravimo pagrindas: 2018-01-04 Nacionalinės žemės tarnybos teritorinio skyriaus vedėjo sprendimas Nr. 45SK-27-(14.45.110.)
 Plotas: 61.1149 ha
 [rašas galioja: Nuo 2018-01-18]
- 9.4. **XXVI. Miško naudojimo apribojimai**
 Daiktas: žemės sklypas Nr. 4400-4854-9077, aprašytas p. 2.1.
 [registravimo pagrindas: 2018-01-04 Nacionalinės žemės tarnybos teritorinio skyriaus vedėjo sprendimas Nr. 45SK-27-(14.45.110.)
 Plotas: 98.7743 ha
 [rašas galioja: Nuo 2018-01-18]
- 9.5. **XXIII. Naudingųjų iškasenų telkiniai**
 Daiktas: žemės sklypas Nr. 4400-4854-9077, aprašytas p. 2.1.
 [registravimo pagrindas: 2018-01-04 Nacionalinės žemės tarnybos teritorinio skyriaus vedėjo sprendimas Nr. 45SK-27-(14.45.110.)
 Plotas: 84.0086 ha
 [rašas galioja: Nuo 2018-01-18]

10. Daikto registravimas ir kadastro žymos:

- 10.1. **Suformuotas naujas (daikto registravimas)**
 Daiktas: žemės sklypas Nr. 4400-4854-9077, aprašytas p. 2.1.
 [registravimo pagrindas: 2017-11-17 Nekilnojamojo daikto kadastro duomenų byla 2018-01-04 Nacionalinės žemės tarnybos teritorinio skyriaus vedėjo sprendimas Nr. 45SK-27-(14.45.110.)
 [rašas galioja: Nuo 2018-01-18]
- 10.2. **Kadastrinius matavimus atliko (kadastro žyma)**
SAULIUS ČEPONIS
 Daiktas: žemės sklypas Nr. 4400-4854-9077, aprašytas p. 2.1.
 [registravimo pagrindas: 2011-06-16 Kvalifikacijos pažymėjimas Nr. 2M-M-1617
 2017-11-17 Nekilnojamojo daikto kadastro duomenų byla
 [rašas galioja: Nuo 2018-01-18]

11. Registro pastabos ir nuorodos: įrašų nėra

12. Kita informacija: įrašų nėra

13. Informacija apie duomenų sandoriui tikslinimą: įrašų nėra

2018-01-18 15:14:18

Dokumentą atspausdino Vyresnioji
 registratorė



KRISTINA
 LINKEVIČIŪTĖ



NEKILNOJAMOJO TURTO REGISTRO CENTRINIO DUOMENŲ BANKO IŠRAŠAS

2018-01-18 15:19:24

1. Nekilnojamojo turto registre įregistruotas turtas:

Registro Nr.: 44/2204562
 Registro tipas: Žemės sklypas
 Sudarymo data: 2018-01-18
 Švenčionių r. sav., Švenčionėlių sen., Senadvario k.
 Registro tvarkytojas: Valstybės įmonės Registrų centro Vilniaus filialas

2. Nekilnojamieji daiktai:

2.1. Žemės sklypas
 Švenčionių r. sav., Švenčionėlių sen., Senadvario k.
 Unikalus daikto numeris: 4400-4854-8880
 Žemės sklypo kadastro numeris ir kadastro
 vietovės pavadinimas: 8640/0001:735 Mėžionėlių k.v.
 Daikto pagrindinė naudojimo paskirtis: Miškų ūkio
 Žemės sklypo naudojimo būdas: Ūkinių miškų sklypai
 Žemės sklypo plotas: 21.9277 ha
 Miško žemės plotas: 21.9277 ha
 Žemės ūkio naudmenų našumo balas: 21.0
 Matavimų tipas: Žemės sklypas suformuotas atliekant kadastrinius matavimus
 Indeksuota žemės sklypo vertė: 28277 Eur
 Indeksuota miško vertė: 28277 Eur
 Indeksuota miško medynų vertė: 23760 Eur
 Žemės sklypo vertė: 7773 Eur
 Miško žemės ir medynų vertė: 7773 Eur
 Miško medynų vertė: 4950 Eur
 Vidutinė rinkos vertė: 30250 Eur
 Vidutinės rinkos vertės nustatymo data: 2017-12-04
 Vidutinės rinkos vertės nustatymo būdas: Masinis vertinimas
 Kadastro duomenų nustatymo data: 2017-06-21

3. Daikto priklausiniai iš kito registro: įrašų nėra

4. Nuosavybė:

4.1. Nuosavybės teisė
 Savininkas: LIETUVOS RESPUBLIKA, a.k. 111105555
 Daiktas: žemės sklypas Nr. 4400-4854-8880, aprašytas p. 2.1.
 Įregistravimo pagrindas: 2018-01-04 Nacionalinės žemės tarnybos teritorinio skyriaus
 vedėjo sprendimas Nr. 45SK-25-(14.45.110.)
 Įrašas galioja: Nuo 2018-01-18

5. Valstybės ir savivaldybių žemės patikėjimo teisė:

5.1. Valstybinės žemės patikėjimo teisė
 Patikėtinis: Nacionalinė žemės tarnyba prie Žemės ūkio ministerijos, a.k.
 188704927
 Daiktas: žemės sklypas Nr. 4400-4854-8880, aprašytas p. 2.1.
 Įregistravimo pagrindas: 2018-01-04 Nacionalinės žemės tarnybos teritorinio skyriaus
 vedėjo sprendimas Nr. 45SK-25-(14.45.110.)
 Įrašas galioja: Nuo 2018-01-18

6. Kitos daiktinės teisės : įrašų nėra

7. Juridiniai faktai: įrašų nėra

8. Žymos: įrašų nėra

9. Specialiosios žemės ir miško naudojimo sąlygos:

9.1. XXVI. Miško naudojimo apribojimai
 Daiktas: žemės sklypas Nr. 4400-4854-8880, aprašytas p. 2.1.
 Įregistravimo pagrindas: 2018-01-04 Nacionalinės žemės tarnybos teritorinio skyriaus
 vedėjo sprendimas Nr. 45SK-25-(14.45.110.)
 Plotas: 21.9277 ha
 Įrašas galioja: Nuo 2018-01-18

9.2.

VI. Elektros linijų apsaugos zonos

Daiktas: žemės sklypas Nr. 4400-4854-8880, aprašytas p. 2.1.
[registravimo pagrindas: 2018-01-04 Nacionalinės žemės tarnybos teritorinio skyriaus
vedėjo sprendimas Nr. 45SK-25-(14.45.110.)
Plotas: 0.4389 ha
[rašas galioja: Nuo 2018-01-18

10. Daikto registravimas ir kadastro žymos:

10.1.

Suformuotas naujas (daikto registravimas)
Daiktas: žemės sklypas Nr. 4400-4854-8880, aprašytas p. 2.1.
[registravimo pagrindas: 2017-11-17 Nekilnojamojo daikto kadastro duomenų byla
2018-01-04 Nacionalinės žemės tarnybos teritorinio skyriaus
vedėjo sprendimas Nr. 45SK-25-(14.45.110.)
[rašas galioja: Nuo 2018-01-18

10.2.

Kadastrinius matavimus atliko (kadastro žyma)
SAULIUS ČEPONIS
Daiktas: žemės sklypas Nr. 4400-4854-8880, aprašytas p. 2.1.
[registravimo pagrindas: 2011-06-16 Kvalifikacijos pažymėjimas Nr. 2M-M-1617
2017-11-17 Nekilnojamojo daikto kadastro duomenų byla
[rašas galioja: Nuo 2018-01-18

11. Registro pastabos ir nuorodos: įrašų nėra**12. Kita informacija:** įrašų nėra**13. Informacija apie duomenų sandoriui tikslinimą:** įrašų nėra

2018-01-18 15:19:24

Dokumentą atspausdino
registratorė*Kristina Linkevičiūtė*
KRISTINA
LINKEVIČIŪTĖ

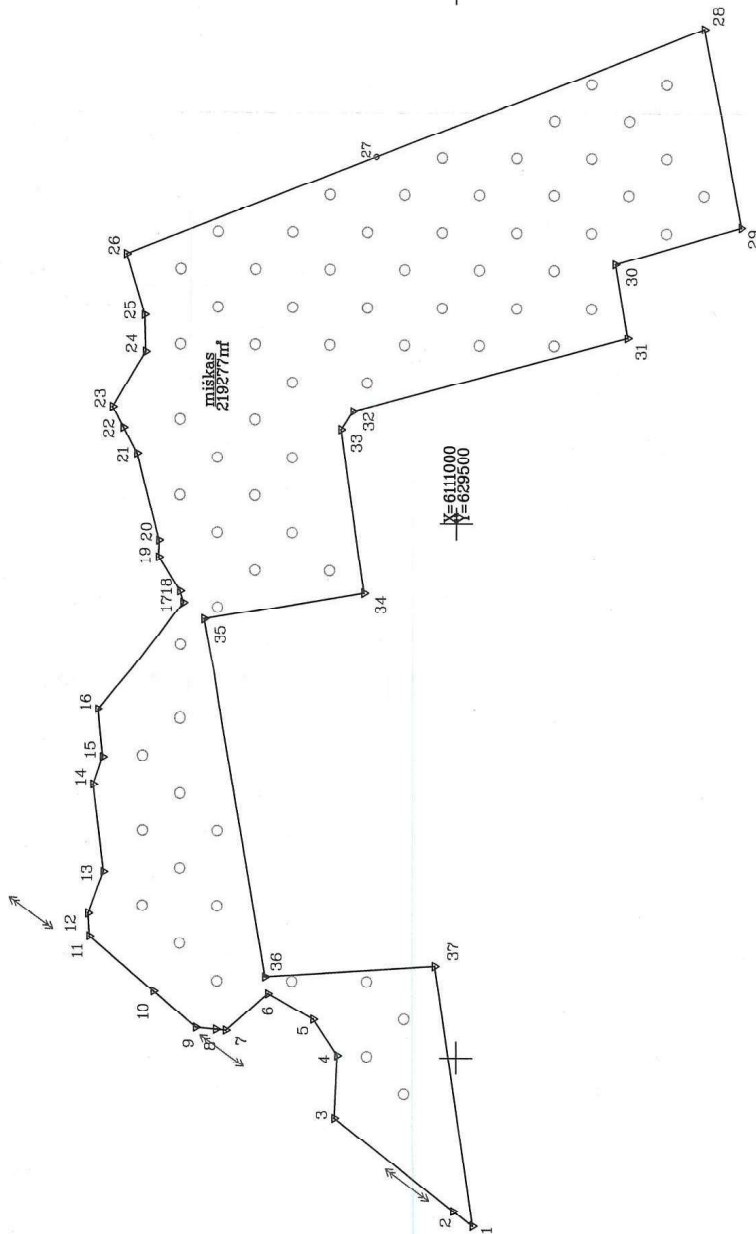
ŽEMĖS SKLYPO PLANAS M 1:5000

Sklypo plotas 219277 m²

Kadastras:	vieta:	Mežionėlių	bošas	sklypas
Žemės sklypo kadastro Nr. 8 6 4 0 0 0 1 0 7 3 5				

Gatvė, namo Nr.	740
Kaimas (miestelis)	Senadvario
Seniūnija	Svenčionių
Miestas (rajonas)	Svenčionių
Apskritis	Vilniaus

Gretimybė	Gretimo žemės sklypo kadastro Nr.	Pastabas
1-10	8640/0001:0554	
10-25	8640/0001:0241	
25-26		valstybinė žemė
26-27	8640/0001:0340	
27-28	8640/0001:0495	
28-30	8640/0001:1067	
30-33	8640/0004:0279	
33-36	8640/0001:0701	
36-1	8640/0004:0144	




Linijų anotacijų lentelė	18-19	19-20	20-21	21-22	22-23	23-24	24-25	25-26	26-27	27-28	28-29	29-30	30-31	31-32	32-33	33-34	34-35	35-36	36-37	37-1														
Gretimybės atstumai	22,57	27,12	140,82	58,98	40,35	48,46	52,13	18,86	52,09	78,87	21,27	41,40	82,02	27,34	44,01	129,48	11,05	37,42	15,68	33,45	27,12	59,84	34,70	30,92	189,52	122,60	69,67	265,87	20,29	154,18	151,77	339,58	159,08	244,79

Su paženkintomis vietovėse žemės sklypo ribomis, aprašytomis 2017 m. mėn. 21 d. žemės sklypo paženkintimo pareidymo akte, ir nustatytu ploti sutinku: Žemės savininkas (nautočjas):

VI Svenčionių miškų urėdija
(vardas, pavardė)
Mairis Jotautas (data) 2017.11.11

Nacionalinės žemės tarnybos prie Žemės ūkio ministerijos
Svenčionių skyrius, specialistas
2017-12-15

Patikrinęs: Aifūras Kbricitovas (data)
Studėrinis: (pareigos) (vardas) (pavardė) (data)



UAB "GEOVISATA", Įmonės kodas 300598419
Laisvės pr. 121, LT-06120, Vilnius
Tel. 8 (5) 2760991, mobil. 8 677 79419
El. paštas info@geovisata.com, http://www.geovisata.com.

Pareigos	UAB "GEOVISATA"	Data
Pr. vedovas	Saulius Ceponis	2017.11.17
Inž. geodėzininkė	Jurgita Andziūtė	2017.11.17
Obj. Nr.	TP2017/	

Pastaba: elektros oro linija kartografuota vietovėje

SKLYPO RIBOS PAŽYMĖTOS
KADASTRO ŽEMĖLAPYJE
VI REGISTRŲ CENTRO VILNIUS ŠIŠIUS

Vyresnysis kadastrinis specialistas
Sigitas Baisys



ŽEMĖS SKLYPO PLANAS M 1:5000

Sklypo plotas 219277 m²

Žemės sklypo kadastro Nr. 8 6 4 0 0 0 0 1

KOORDINACIŲ ŽINIARAŠTIS

Taško Nr.	Koordinacių sistema LKS-94		Taško Nr.	Kodas	X	Y
	Kodas	X				
1	R	6110984.01				
2	R	6111002.13	628843.33			
3	R	6111113.65	628856.78			
4	R	6111111.11	628942.76			
5	R	6111133.45	629001.70			
6	R	6111175.87	629035.28			
7	R	6111215.30	629056.75			
8	R	6111224.45	629024.65			
9	R	6111243.23	629025.37			
10	R	6111282.90	629027.14			
11	R	6111343.00	629060.80			
12	R	6111344.14	629111.87			
13	R	6111329.98	629133.11			
14	R	6111339.61	629172.01			
15	R	6111330.73	629253.46			
16	R	6111335.30	629279.32			
17	R	6111255.51	629323.09			
18	R	6111258.52	629425.07			
19	R	6111278.21	629435.70			
20	R	6111278.12	629467.52			
21	R	6111298.74	629483.20			
22	R	6111311.61	629564.06			
23	R	6111321.87	629587.93			
24	R	6111291.22	629607.10			
25	R	6111292.37	629658.49			
26	R	6111309.61	629693.17			
27	R	6111075.35	629749.65			
28	R	6110767.91	629841.49			
29	R	6107933.60	629862.02			
30	R	6110851.23	629776.62			
31	R	6110839.80	629742.08			
32	R	6111096.48	629673.35			
33	R	611107.91	629604.05			
34	R	6111086.42	629587.28			
35	R	6111236.14	629434.60			
36	R	6111178.54	629409.75			
37	R	6111019.80	629075.09			
			629085.49			

SKLYPO CENTRO KOORDINATĖS		
Koordinacių sistema	Koordinatės X/Y	Pianšetės nomenklatura
Sistema, kurioje vykdyti matavimai	X=6111188 Y=629617	85/42
Valstybinė LKS-894	X=6111188 Y=629617	85/42
Žiniaraščių sudarė	Saulius Čeponis (2M-M-1617) (parašas) (vardas ir pavardė, pažymėjimo Nr.) (data)	

Štrauka iš Lietuvos Respublikos administracinių nusizengimų kodekso:
112 straipsnis. Nuolatinių žemėnaudos ribozenklų suraikymas arba sugadinimas užtraukia baudą nuo septynišesimti iki vieno šimto keturiasdešimt eurų.

Duomenys apie žemės naudojimo apribojimus

Eil. Nr.	Kodas	Apribojimai	Žemės plotas, m ²
1	2	3	4
1	6	V. Bėgtos linij apsaugos zonos	4389
2	23	XVI. Miško naudojimo apribojimai	219277
-	-	-	-
-	-	-	-

SERVITUJAS

Eil. Nr.	Kodas	Servituto rūšis	Plotas, m ²
-	-	-	-
-	-	-	-
-	-	-	-
-	-	-	-



NEKILNOJAMOJO TURTO REGISTRO CENTRINIO DUOMENŲ BANKO IŠRAŠAS

2018-01-18 09:34:38

1. Nekilnojamojo turto registre įregistruotas turtas:

Registro Nr.: **44/2203985**
 Registro tipas: **Žemės sklypas**
 Sudarymo data: **2018-01-17**
Švenčionių r. sav., Švenčionėlių sen., Dotenėnų k.
 Registro tvarkytojas: **Valstybės įmonės Registrų centro Vilniaus filialas**

2. Nekilnojamieji daiktai:

2.1. **Žemės sklypas**
Švenčionių r. sav., Švenčionėlių sen., Dotenėnų k.
 Unikalus daikto numeris: **4400-4824-1688**
 Žemės sklypo kadastro numeris ir kadastro
 vietovės pavadinimas: **8640/0001:732 Mėžionėlių k.v.**
 Daikto pagrindinė naudojimo paskirtis: **Miškų ūkio**
 Žemės sklypo naudojimo būdas: **Ūkinių miškų sklypai**
 Žemės sklypo plotas: **7.1325 ha**
 Miško žemės plotas: **7.0495 ha**
 Vandens telkinių plotas: **0.0830 ha**
 Nusausintos žemės plotas: **0.0602 ha**
 Žemės ūkio naudmenų našumo balas: **21.0**
 Matavimų tipas: **Žemės sklypas suformuotas atliekant kadastrinius matavimus**
 Indeksuota žemės sklypo vertė: **11614 Eur**
 Indeksuota miško vertė: **11614 Eur**
 Indeksuota miško medynų vertė: **10843 Eur**
 Žemės sklypo vertė: **2741 Eur**
 Miško žemės ir medynų vertė: **2741 Eur**
 Miško medynų vertė: **2259 Eur**
 Vidutinė rinkos vertė: **13153 Eur**
 Vidutinės rinkos vertės nustatymo data: **2017-11-13**
 Vidutinės rinkos vertės nustatymo būdas: **Masinis vertinimas**
 Kadastro duomenų nustatymo data: **2017-06-21**

3. Daikto priklausiniai iš kito registro: įrašų nėra**4. Nuosavybė:**

4.1. **Nuosavybės teisė**
 Savininkas: **LIETUVOS RESPUBLIKA, a.k. 111105555**
 Daiktas: **žemės sklypas Nr. 4400-4824-1688, aprašytas p. 2.1.**
 Įregistravimo pagrindas: **2018-01-04 Nacionalinės žemės tarnybos teritorinio skyriaus vedėjo sprendimas Nr. 45SK-30-(14.45.110.)**
 Įrašas galioja: **Nuo 2018-01-18**

5. Valstybės ir savivaldybių žemės patikėjimo teisė:

5.1. **Valstybinės žemės patikėjimo teisė**
 Patikėtinis: **Nacionalinė žemės tarnyba prie Žemės ūkio ministerijos, a.k. 188704927**
 Daiktas: **žemės sklypas Nr. 4400-4824-1688, aprašytas p. 2.1.**
 Įregistravimo pagrindas: **2018-01-04 Nacionalinės žemės tarnybos teritorinio skyriaus vedėjo sprendimas Nr. 45SK-30-(14.45.110.)**
 Įrašas galioja: **Nuo 2018-01-18**

6. Kitos daiktinės teisės : įrašų nėra**7. Juridiniai faktai: įrašų nėra****8. Žymos: įrašų nėra****9. Specialiosios žemės ir miško naudojimo sąlygos:**

9.1. **XXI. Žemės sklypai, kuriuose įrengtos valstybei priklausančios melioracijos sistemos bei įrenginiai**
 Daiktas: **žemės sklypas Nr. 4400-4824-1688, aprašytas p. 2.1.**
 Įregistravimo pagrindas: **2018-01-04 Nacionalinės žemės tarnybos teritorinio skyriaus**

vedėjo sprendimas Nr. 45SK-30-(14.45.110.)

Plotas: 0.0602 ha

[rašas galioja: Nuo 2018-01-17

9.2.

XXVI. Miško naudojimo apribojimai

Daiktas: žemės sklypas Nr. 4400-4824-1688, aprašytas p. 2.1.

[registravimo pagrindas: 2018-01-04 Nacionalinės žemės tarnybos teritorinio skyriaus vedėjo sprendimas Nr. 45SK-30-(14.45.110.)

Plotas: 7.0495 ha

[rašas galioja: Nuo 2018-01-17

9.3.

XIX. Nekilnojamųjų kultūros vertybių teritorija ir apsaugos zonos

Daiktas: žemės sklypas Nr. 4400-4824-1688, aprašytas p. 2.1.

[registravimo pagrindas: 2018-01-04 Nacionalinės žemės tarnybos teritorinio skyriaus vedėjo sprendimas Nr. 45SK-30-(14.45.110.)

Plotas: 0.4691 ha

[rašas galioja: Nuo 2018-01-17

10. Daikto registravimas ir kadastro žymos:

10.1.

Suformuotas naujas (daikto registravimas)

Daiktas: žemės sklypas Nr. 4400-4824-1688, aprašytas p. 2.1.

[registravimo pagrindas: 2017-10-13 Nekilnojamojo daikto kadastro duomenų byla 2018-01-04 Nacionalinės žemės tarnybos teritorinio skyriaus vedėjo sprendimas Nr. 45SK-30-(14.45.110.)

[rašas galioja: Nuo 2018-01-17

10.2.

Kadastrinius matavimus atliko (kadastro žyma)

SAULIUS ČEPONIS

Daiktas: žemės sklypas Nr. 4400-4824-1688, aprašytas p. 2.1.

[registravimo pagrindas: 2011-06-16 Kvalifikacijos pažymėjimas Nr. 2M-M-1617 2017-10-13 Nekilnojamojo daikto kadastro duomenų byla

[rašas galioja: Nuo 2018-01-17

11. Registro pastabos ir nuorodos: įrašų nėra

12. Kita informacija: įrašų nėra

13. Informacija apie duomenų sandoriui tikslinimą: įrašų nėra

2018-01-18 09:34:38

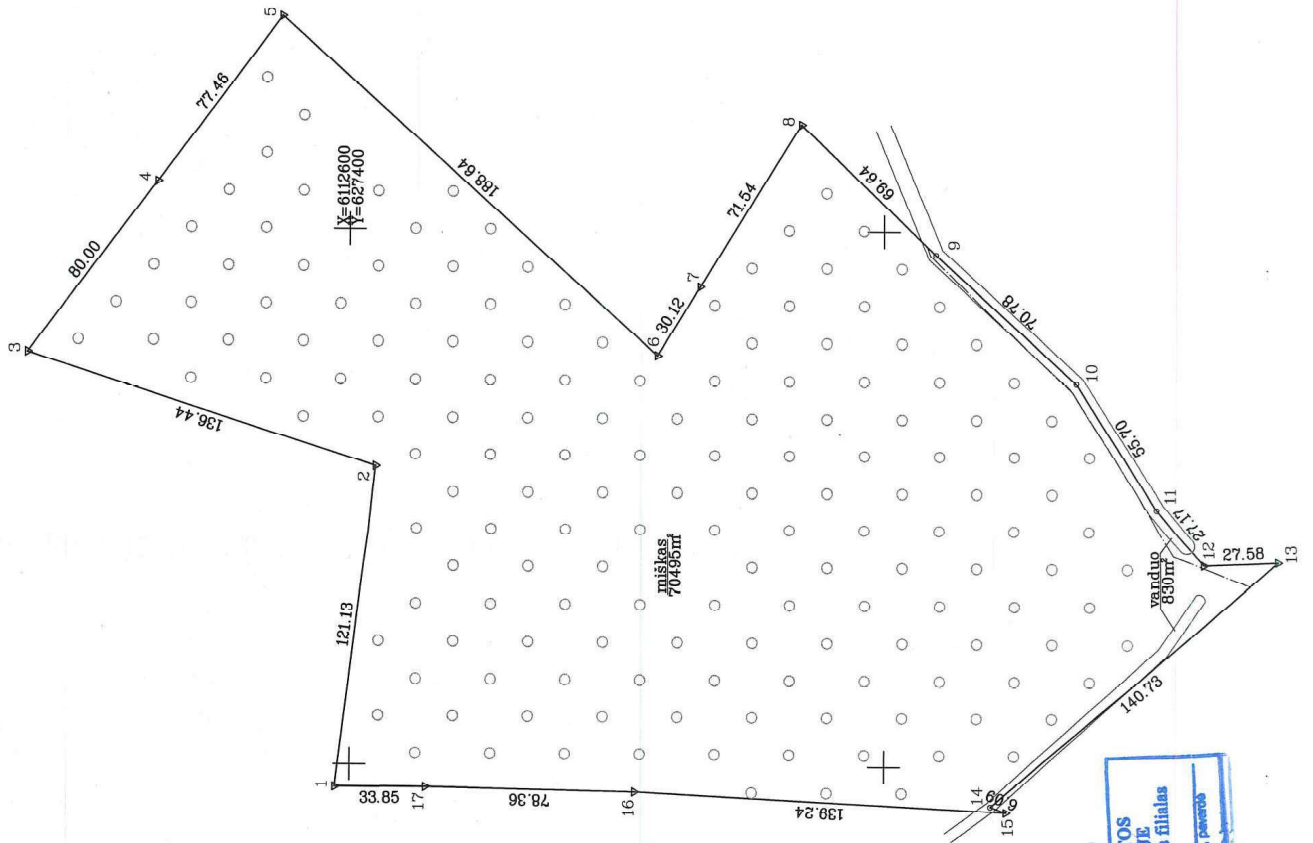

Dokumentą atspausdino Vyresnioji
registratorė



KRISTINA
LINKEVIČIŪTĖ

ŽEMĖS SKLYPO PLANAS M 1:2000

Sklypo plotas 71325 m²



Kadastras:	vieta:	Mežionėlių	holas	sklypas
Žemės sklypo kadastro Nr. 8 6 4 0 0 0 1 0 7 3 2				
Gatvė, namo Nr.	741			
Kaimas (miestelis)	Dotėnų			
Seniūnija	Svenčionėlių			
Miestas (rajonas)	Svenčionių			
Apskritis	Vilniaus			
Uretimybė	Gretimo žemės sklypo kadastro Nr.	Pastabas		
1-3	8640/0001:0148			
3-7		valstybinė žemė		
7-8	8640/0001:0591			
8-9	8640/0001:0600			
9-13	8640/0001:0611			
13-15	8640/0001:1169			
15-1	8640/0001:1063			

Su pažangintomis vietovėse žemės sklypo ribomis, aprašytomis . . . 2017 . . . m. . . . mėn. 21 c. žemės sklypo paženklinimo-parašymo akte, ir rusų kalba pildyti sutinku: Žemės savininkas (naujatis):

VI Svenčionėlių miškų urėdijės (vadas, pavadėtu urėdas) Nauris Jotautas (parašas) (data)

Nacionalinės žemės tarnybos prie Žemės ūkio ministerijos
Svenčionių skyrius
Pakitrinis: Artūras Koroliovas (parašas)
Studirino: (parašas) (data) 2017-10-15

UAB "GEOVISATA", Įmonės kodas 300589419
Laisvės pr. 121, LT-06120, Vilnius
Tel. 8 (5) 2760991, mobil. 8 677 79419
El. paštas info@geovisata.com, http://www.geovisata.com

Parašas	Vardas, pavardė	Data
Pr. vedovas	Saulius Ceponas	2017.10.13
Inž. geodzininkas	Jurgita Andziūtė	2017.10.13
Obj. Nr.	TP2017/	

SKLYPO RIBOS PAŽYMĖTOS
KADASTRO ŽEMELAFYJE
VI REGISTRŲ CENTRO VILNIAUS FILIALAS
Vyresnysis kadastrų specialistas (parašas)
Sąrašymui ženkla: - - - - - nusausinta žemė

----- nusausinta žemė

ŽEMĖS SKLYPO PLANAS M 1:2000

Sklypo plotas 71325 m²

Žemės sklypo kadastro Nr. 8 | 6 | 4 | 0 | 0 | 0 | 0 | 1 |

KOORDINACIŲ ŽINIARAŠTIS

Koordinacių sistema		LKS-94			
Taško Nr.	Kodas	X	Y	Taško Nr.	Kodas
1	R	6112605.54	627191.60		
2	R	6112690.36	627311.78		
3	R	6112720.26	627353.50		
4	R	6112672.08	627417.36		
5	R	6112625.46	627479.22		
6	R	6112484.80	627353.53		
7	R	6112468.81	627378.05		
8	R	6112430.84	627439.68		
9	R	6112380.63	627391.42		
10	R	6112328.23	627343.84		
11	R	6112298.53	627296.72		
12	R	6112280.95	627276.01		
13	R	6112253.40	627277.25		
14	R	6112359.98	627185.35		
15	R	6112354.28	627183.21		
16	R	6112493.34	627190.25		
17	R	6112571.69	627191.71		

SKLYPO CENTRO KOORDINATĖS	
Koordinacių sistema	Koordinatės X/Y
Sistema, kurioje vykdyti matavimai	X=6112492 Y=627281
Valstybinė LKS-994	X=6112492 Y=627281
Žiniaraštį sudarė	Saulius Čeponis (2M-M-1617) <small>(vardas ir pavardė, pažymėjimo Nr.)</small>
	2017.10.13. <small>(data)</small>

Ištrauka iš Lietuvos Respublikos administracinių nusizėpimų kodekso:
12 straipsnis. Nuolatinių žemėnaudos ribozerklių sunaikinimas arba sugadinimas užtraukia baudą nuo septyniadesimt iki vieno šimto keturiadesimt eurų.

Duomenys apie žemės naudojimo apribojimus

Eil. Nr.	Kodas	Apribojimai	Žemės plotas, m ²
1	2	3	4
1	19	XII. Nekeičijamųjų kultūros vertybių teritorijai ir apsaugos zonos	4881
2	25	XVII. Miško naudojimo apribojimai	70495
3	21	XI. Žemės sklypai, kuriuose įrengtos pritausiančios inetracijos sistemos bei parginiai	602
-	-	-	-

SERVITUTAS

Eil. Nr.	Kodas	Servituto rūšis	Plotas m ²
-	-	-	-
-	-	-	-
-	-	-	-
-	-	-	-



NEKILNOJAMOJO TURTO REGISTRO CENTRINIO DUOMENŲ BANKO IŠRAŠAS

2018-01-18 15:12:51

1. Nekilnojamojo turto registre įregistruotas turtas:

Registro Nr.: **44/2204004**
 Registro tipas: **Žemės sklypas**
 Sudarymo data: **2018-01-18**
 Švenčionių r. sav., Švenčionėlių sen., Dotenėnų k.
 Registro tvarkytojas: **Valstybės įmonės Registrų centro Vilniaus filialas**

2. Nekilnojamieji daiktai:

2.1. **Žemės sklypas**
 Švenčionių r. sav., Švenčionėlių sen., Dotenėnų k.
 Unikalus daikto numeris: **4400-4823-9307**
 Žemės sklypo kadastro numeris ir kadastro
 vietovės pavadinimas: **8640/0001:733 Mėžionėlių k.v.**
 Daikto pagrindinė naudojimo paskirtis: **Miškų ūkio**
 Žemės sklypo naudojimo būdas: **Ūkinių miškų sklypai**
 Žemės sklypo plotas: **0.8958 ha**
 Miško žemės plotas: **0.8479 ha**
 Kelių plotas: **0.0479 ha**
 Nusausintos žemės plotas: **0.1792 ha**
 Žemės ūkio naudmenų našumo balas: **21.0**
 Matavimų tipas: **Žemės sklypas suformuotas atliekant kadastrinius matavimus**
 Indeksuota žemės sklypo vertė: **2149 Eur**
 Indeksuota miško vertė: **2149 Eur**
 Indeksuota miško medynų vertė: **1987 Eur**
 Žemės sklypo vertė: **515 Eur**
 Miško žemės ir medynų vertė: **515 Eur**
 Miško medynų vertė: **414 Eur**
 Vidutinė rinkos vertė: **2338 Eur**
 Vidutinės rinkos vertės nustatymo data: **2017-11-13**
 Vidutinės rinkos vertės nustatymo būdas: **Masinis vertinimas**
 Kadastro duomenų nustatymo data: **2017-06-21**

3. Daikto priklausiniai iš kito registro: įrašų nėra

4. Nuosavybė:

4.1. **Nuosavybės teisė**
 Savininkas: **LIETUVOS RESPUBLIKA, a.k. 111105555**
 Daiktas: **žemės sklypas Nr. 4400-4823-9307, aprašytas p. 2.1.**
 Įregistravimo pagrindas: **2018-01-04 Nacionalinės žemės tarnybos teritorinio skyriaus vedėjo sprendimas Nr. 45SK-28-(14.45.110.)**
 Įrašas galioja: **Nuo 2018-01-18**

5. Valstybės ir savivaldybių žemės patikėjimo teisė:

5.1. **Valstybinės žemės patikėjimo teisė**
 Patikėtinis: **Nacionalinė žemės tarnyba prie Žemės ūkio ministerijos, a.k. 188704927**
 Daiktas: **žemės sklypas Nr. 4400-4823-9307, aprašytas p. 2.1.**
 Įregistravimo pagrindas: **2018-01-04 Nacionalinės žemės tarnybos teritorinio skyriaus vedėjo sprendimas Nr. 45SK-28-(14.45.110.)**
 Įrašas galioja: **Nuo 2018-01-18**

6. Kitos daiktinės teisės : įrašų nėra

7. Juridiniai faktai: įrašų nėra

8. Žymos: įrašų nėra

9. Specialiosios žemės ir miško naudojimo sąlygos:

9.1. **XXIX. Paviršinio vandens telkinių pakrantės apsaugos juostos**
 Daiktas: **žemės sklypas Nr. 4400-4823-9307, aprašytas p. 2.1.**
 Įregistravimo pagrindas: **2018-01-04 Nacionalinės žemės tarnybos teritorinio skyriaus vedėjo sprendimas Nr. 45SK-28-(14.45.110.)**

Plotas: 0.0074 ha
 Įrašas galioja: Nuo 2018-01-18

9.2.

XXIX. Paviršinio vandens telkinių apsaugos zonos
 Daiktas: žemės sklypas Nr. 4400-4823-9307, aprašytas p. 2.1.
 Įregistravimo pagrindas: 2018-01-04 Nacionalinės žemės tarnybos teritorinio skyriaus
 vedėjo sprendimas Nr. 45SK-28-(14.45.110.)
 Plotas: 0.7118 ha
 Įrašas galioja: Nuo 2018-01-18

9.3.

XXVI. Miško naudojimo apribojimai
 Daiktas: žemės sklypas Nr. 4400-4823-9307, aprašytas p. 2.1.
 Įregistravimo pagrindas: 2018-01-04 Nacionalinės žemės tarnybos teritorinio skyriaus
 vedėjo sprendimas Nr. 45SK-28-(14.45.110.)
 Plotas: 0.8479 ha
 Įrašas galioja: Nuo 2018-01-18

9.4.

**XXI. Žemės sklypai, kuriuose įrengtos valstybei priklausančios
 melioracijos sistemos bei įrenginiai**
 Daiktas: žemės sklypas Nr. 4400-4823-9307, aprašytas p. 2.1.
 Įregistravimo pagrindas: 2018-01-04 Nacionalinės žemės tarnybos teritorinio skyriaus
 vedėjo sprendimas Nr. 45SK-28-(14.45.110.)
 Plotas: 0.1792 ha
 Įrašas galioja: Nuo 2018-01-18

9.5.

**XIX. Nekilnojamųjų kultūros vertybių teritorija ir apsaugos
 zonos**
 Daiktas: žemės sklypas Nr. 4400-4823-9307, aprašytas p. 2.1.
 Įregistravimo pagrindas: 2018-01-04 Nacionalinės žemės tarnybos teritorinio skyriaus
 vedėjo sprendimas Nr. 45SK-28-(14.45.110.)
 Plotas: 0.0227 ha
 Įrašas galioja: Nuo 2018-01-18

10. Daikto registravimas ir kadastro žymos:

10.1.

Suformuotas naujas (daikto registravimas)
 Daiktas: žemės sklypas Nr. 4400-4823-9307, aprašytas p. 2.1.
 Įregistravimo pagrindas: 2017-10-13 Nekilnojamojo daikto kadastro duomenų byla
 2018-01-04 Nacionalinės žemės tarnybos teritorinio skyriaus
 vedėjo sprendimas Nr. 45SK-28-(14.45.110.)
 Įrašas galioja: Nuo 2018-01-18

10.2.

**Kadastrinius matavimus atliko (kadastro žyma)
 SAULIUS ČEPONIS**
 Daiktas: žemės sklypas Nr. 4400-4823-9307, aprašytas p. 2.1.
 Įregistravimo pagrindas: 2011-06-16 Kvalifikacijos pažymėjimas Nr. 2M-M-1617
 2017-10-13 Nekilnojamojo daikto kadastro duomenų byla
 Įrašas galioja: Nuo 2018-01-18

11. Registro pastabos ir nuorodos: įrašų nėra

12. Kita informacija: įrašų nėra

13. Informacija apie duomenų sandoriui tikslinimą: įrašų nėra

2018-01-18 15:12:51

Dokumentą atspausdino Vyresnioji
 registratorė



KRISTINA
 LINKEVIČIŪTĖ

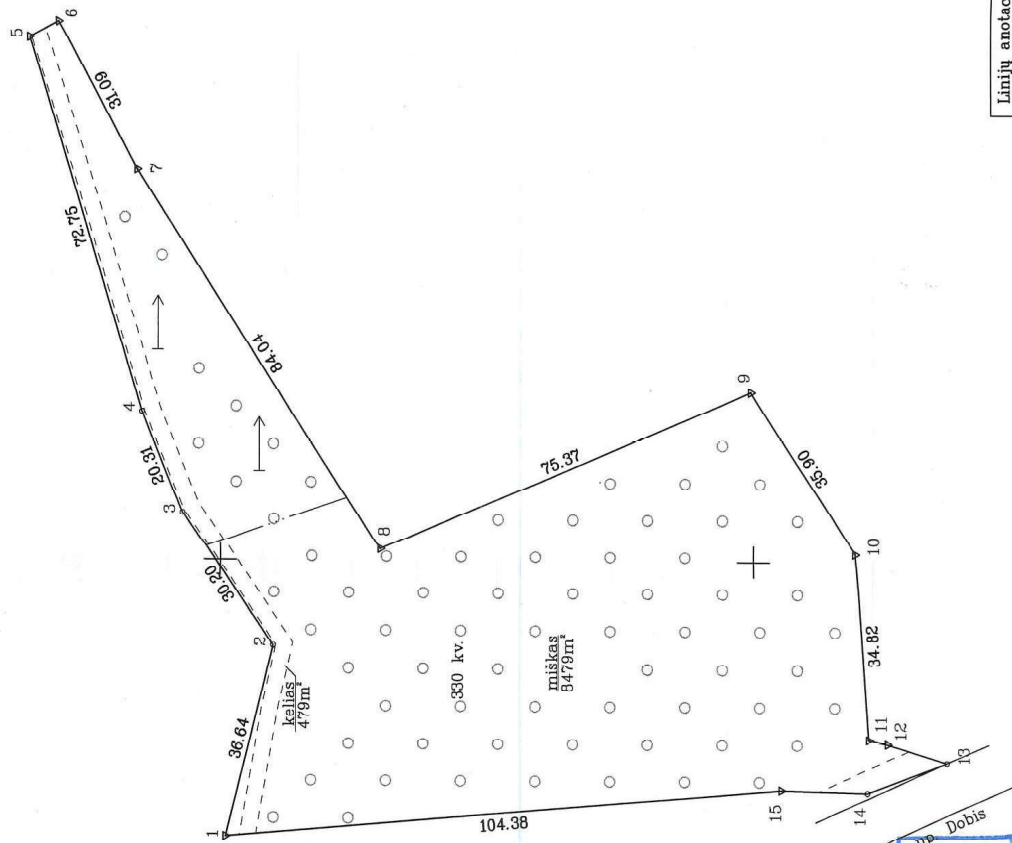
ŽEMĖS SKLYPO PLANAS M 1:1000

Sklypo plotas 8958 m²

Kadastras:	vieta	Mežionių	lokas	sklypas
Žemės sklypo kadastro Nr.:		8 6 4 0 0 0 1	0 7 3 3	

Gatvė, namo Nr.:	742
Kaimas (miestelis):	Dolenų
Seniūnija:	Svenčionių
Miestas (rajonas):	Svenčionių
Apskritis:	Vilniaus

Gretimybė	Gretimoms žemės sklypo kadastro Nr.	Pastabas
1-5	8640/0001:0178	
5-6		5 m kelias
6-13	8640/0001:0243	
13-14		valstybinė žemė
14-1	8640/0001:1063	



X=6112000
Y=627000

SKLYPO RIBOS PAŽYMĖTOS KADASTRO ŽEMĖLAPEJE VI REGISTRŲ CENTRO VILNIAUS FILIALAS
 Vyrasnybės kadastrų pareigūnas *Sigitas Barysas*, Nr. 20 01 - 18, paverčė

Sutartiniai ženklai:

- paviršinio vandens telkinių apsaugos juosta
- [--->] nusausinta žemė

Su paženkintomis vietovės žemės sklypo ribomis/paženkintomis... 2017... m. 06... mėn. 21 d. žemės sklypo-paženkintimo-pašventinimo akte, ir nustatytu plotu sutinku: Žemės savininkas (naudotojas):

VI Svenčionių miškų urėdija (vadas, pavardė) *Nauris Jotautas* (parašas)
 Nacionalinės žemės tarnybos prie Žemės ūkio ministerijos
 Nacionalinio žemės ūkio mokslų universiteto
 Patikrinęs: *Artūras Koroliovas* (parašas)
 Studijavo: *Matija Levarauskaitė* (parašas)
 2017-12-12

Linijų anotacijų lentelė

Gretimybė	Atstumas
5-6	6.19
11-12	3.59
12-13	11.62
13-14	15.79
14-15	16.18

GEOMISATA

UAB "GEOMISATA", Įmonės kodas 300593419
 Laisvės pr. 121, LT-06120, Vilnius
 Tel. 8 (5) 2760891, mobil. 8 677 79419
 El. paštas info@geomisata.com, http://www.geomisata.com

Vardas, pavardė: Saulius Čeponis
 Pr. vedovas: Jurgita Andzintė
 Inž. geodeziantė:
 Data: 2017.10.13
 2017.10.13

Obj. Nr. TP2017/



ŽEMĖS SKLYPO PLANAS M 1:1000

Sklypo plotas 8958 m²

Žemės sklypo kadastro Nr. 8 1 6 4 0 1 0 0 0 1

KOORDINACIŲ ŽINIARAŠTIS

Koordinacių sistema LKS-94		Taško Nr.		Kodas		X	Y
Taško Nr.	Kodas	X	Y	X	Y	X	Y
1	R	6111998.73	627048.30				
2	R	6111989.93	627083.87				
3	R	6112006.91	627108.84				
4	R	6112014.41	627127.71				
5	R	6112035.76	627197.26				
6	R	6112030.30	627200.18				
7	R	6112015.61	627172.78				
8	R	6111969.96	627102.22				
9	R	6111900.58	627131.67				
10	R	6111860.91	627101.64				
11	R	6111876.39	627066.91				
12	R	6111874.89	627066.10				
13	R	6111863.83	627062.54				
14	R	6111878.57	627056.89				
15	R	6111894.74	627057.35				

SKLYPO CENTRO KOORDINATĖS

Koordinacių sistema	Koordinatės X/Y	Planšetės nomenklatūra
Sistema, kurioje vykdyti matavimai	X=6111943 Y=627081	85/42
Valstybinė LKS-894	X=6111943 Y=627081	85/42
Žiniaraščių sudarė	Saulius Čeponis (2M-M-1617) (parašas) (vardas ir pavardė, pažymėjimo Nr.) (data)	
	2017.10.13.	

Ištrauka iš Lietuvos Respublikos administracinių nusizengimų kodekso:
112 straipsnis. Nuolatinių žemėnaudos riboženklių suraikymas arba sugadinimas užtraukia baudą nuo septyniadesimti iki vieno šimto keturiadesimti eurų.

Duomenys apie žemės naudojimo apribojimus

Eil. Nr.	Kodas	Aprašymai	Žemės plotas, m ²
1	2	3	4
1	19	XI. Neleidžiamųjų kultūros vertybių teritorija ir apsaugos zonos	227
2	21	XI. Žemės sklypai, kuriuose įrengtos valstybės priklausausios melioracijų sistemos bei įrenginiai	1792
3	26	XVII. Miško naudojimo apribojimai	6479
3	63	XIX. Paviršinio vandens telkinių apsaugos zonos	7118
4	64	XIX. Paviršinio vandens telkinių pakrantės apsaugos juostos	74

SERVITUTAS

Eil. Nr.	Kodas	Servituto rūšis	Plotas m ²
-	-	-	-
-	-	-	-
-	-	-	-
-	-	-	-



NEKILNOJAMOJO TURTO REGISTRO CENTRINIO DUOMENŲ BANKO IŠRAŠAS

2018-01-18 15:15:32

1. Nekilnojamojo turto registre įregistruotas turtas:

Registro Nr.: 44/2203941
Registro tipas: Žemės sklypas
Sudarymo data: 2018-01-18
Teritorija: Švenčionių r. sav., Švenčionių r. sav. teritorija
Registro tvarkytojas: Valstybės įmonės Registrų centro Vilniaus filialas

2. Nekilnojamieji daiktai:

2.1. Žemės sklypas
Unikalus daikto numeris: 4400-4826-0720
Žemės sklypo kadastro numeris ir kadastro vietovės pavadinimas: 8640/0002:637 Mėžionėlių k.v.
Daikto pagrindinė naudojimo paskirtis: Miškų ūkio
Žemės sklypo naudojimo būdas: Ūkinių miškų sklypai
Žemės sklypo plotas: 2.5118 ha
Žemės ūkio naudmenų plotas viso: 0.2355 ha
iš jo: pievų ir natūralių ganyklų plotas: 0.2355 ha
Miško žemės plotas: 2.1952 ha
Vandens telkinių plotas: 0.0811 ha
Žemės ūkio naudmenų našumo balas: 21.0
Matavimų tipas: Žemės sklypas suformuotas atliekant kadastrinius matavimus
Indeksuota žemės sklypo vertė: 5138 Eur
Indeksuota žemės sklypo vertė be miško: 109 Eur
Indeksuota miško vertė: 5029 Eur
Indeksuota miško medynų vertė: 4584 Eur
Žemės sklypo vertė: 1301 Eur
Sklypo vertė be miško žemės ir medynų: 68 Eur
Miško žemės ir medynų vertė: 1233 Eur
Miško medynų vertė: 955 Eur
Vidutinė rinkos vertė: 5674 Eur
Vidutinės rinkos vertės nustatymo data: 2017-11-14
Vidutinės rinkos vertės nustatymo būdas: Masinis vertinimas
Kadastro duomenų nustatymo data: 2017-07-03

3. Daikto priklausiniai iš kito registro: įrašų nėra

4. Nuosavybė:

4.1. Nuosavybės teisė
Savininkas: LIETUVOS RESPUBLIKA, a.k. 111105555
Daiktas: žemės sklypas Nr. 4400-4826-0720, aprašytas p. 2.1.
Įregistravimo pagrindas: 2018-01-04 Nacionalinės žemės tarnybos teritorinio skyriaus vedėjo sprendimas Nr. 45SK-26-(14.45.110.)
Įrašas galioja: Nuo 2018-01-18

5. Valstybės ir savivaldybių žemės patikėjimo teisė:

5.1. Valstybinės žemės patikėjimo teisė
Patikėtinis: Nacionalinė žemės tarnyba prie Žemės ūkio ministerijos, a.k. 188704927
Daiktas: žemės sklypas Nr. 4400-4826-0720, aprašytas p. 2.1.
Įregistravimo pagrindas: 2018-01-04 Nacionalinės žemės tarnybos teritorinio skyriaus vedėjo sprendimas Nr. 45SK-26-(14.45.110.)
Įrašas galioja: Nuo 2018-01-18

6. Kitos daiktinės teisės : įrašų nėra

7. Juridiniai faktai: įrašų nėra

8. Žymos: įrašų nėra

9. Specialiosios žemės ir miško naudojimo sąlygos:

9.1. XXIII. Naudingųjų iškasenų telkiniai
Daiktas: žemės sklypas Nr. 4400-4826-0720, aprašytas p. 2.1.

[registravimo pagrindas: 2018-01-04 Nacionalinės žemės tarnybos teritorinio skyriaus vedėjo sprendimas Nr. 45SK-26-(14.45.110.)

Plotas: 1.5282 ha

[rašas galioja: Nuo 2018-01-18

9.2.

XXVI. Miško naudojimo apribojimai

Daiktas: žemės sklypas Nr. 4400-4826-0720, aprašytas p. 2.1.

[registravimo pagrindas: 2018-01-04 Nacionalinės žemės tarnybos teritorinio skyriaus vedėjo sprendimas Nr. 45SK-26-(14.45.110.)

Plotas: 2.1952 ha

[rašas galioja: Nuo 2018-01-18

10. Daikto registravimas ir kadastro žymos:

10.1.

Suformuotas naujas (daikto registravimas)

Daiktas: žemės sklypas Nr. 4400-4826-0720, aprašytas p. 2.1.

[registravimo pagrindas: 2017-10-19 Nekilnojamojo daikto kadastro duomenų byla
2018-01-04 Nacionalinės žemės tarnybos teritorinio skyriaus vedėjo sprendimas Nr. 45SK-26-(14.45.110.)

[rašas galioja: Nuo 2018-01-18

10.2.

Kadastrinius matavimus atliko (kadastro žyma)

SAULIUS ČEPONIS

Daiktas: žemės sklypas Nr. 4400-4826-0720, aprašytas p. 2.1.

[registravimo pagrindas: 2011-06-16 Kvalifikacijos pažymėjimas Nr. 2M-M-1617
2017-10-19 Nekilnojamojo daikto kadastro duomenų byla

[rašas galioja: Nuo 2018-01-18

11. Registro pastabos ir nuorodos: įrašų nėra

12. Kita informacija: įrašų nėra

13. Informacija apie duomenų sandoriui tikslinimą: įrašų nėra

2018-01-18 15:15:32

Dokumentą atspausdino Vyresnioji
registratorė

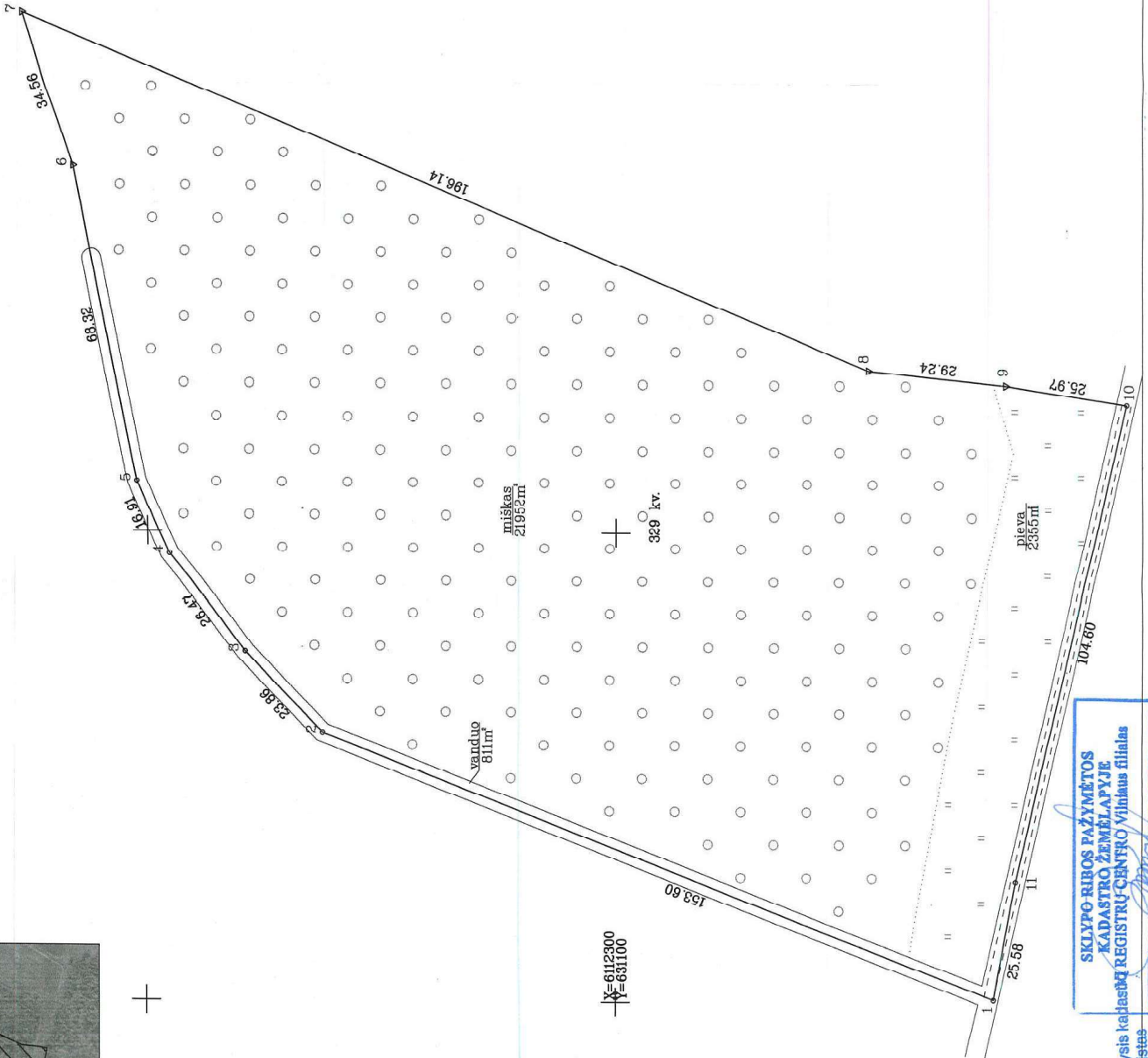


KRISTINA
LINKEVIČIŪTĖ

Žemės sklypo išdėstymo schema

ŽEMĖS SKLYPO PLANAS M 1:1000

Sklypo plotas 25118 m²



Kadastras:	vieta	Mėžionių	blokas	sklypas
Žemės sklypo kadastro Nr.:		8 6 4 0 0 0 2	0 7 3 8	6 3 7

Gatvė, namo Nr.	7.38
Kaimas (miestelis)	
Seniūnija	Svecionių
Miestas (rajonas)	Svecionių
Apskritis	Vilnius

Prekybė	Greitimo žemės sklypo kadastro Nr.	Pastabas
I-7	8640/0002-0486	
7-9	8610/0003-0522	
9-11		valstybinė žemė
11-1	8640/0001-0318	

Su pažankintomis vietovė žemės sklypo ribomis aprašytomis ... m. 2017
 ... 07 ... mėn. 03 d. žemės sklypo pažankintimo-pareidymo akte, ir nustatytu plotu sutinku
 Žemės savininkas (naudotojas):

VI Svecionių miškų urėdija
 (vėdas, pavardė) Nauris Jotautas
 (parašas) (data) 2017.11.11

Nacionalinės žemės tarnybos prie Žemės ūkio ministerijos
 Svecionių skyrius
 Patikrinęs: Arūnas Karoliūnas (parašas) (data) 2017-12-15
 Suderinęs: (parašas) (data) 2017-12-18



UAB "GEQVISATA", Įmonės kodas 300593419
 Laisvės pr. 121, LT-06120, Vilnius
 Tel. 8 (5) 2760891, mob.tel. 8 677 79419
 El. paštas info@geovisata.com, http://www.geovisata.com

Pareigos	Parašas	Vardas, pavardė	Data
Pr. vedovas		Seulius Čeponis	2017.10.19
Inž. geodezinkinė		Jurgita Andziūtė	2017.10.19
Obj. Nr.	TP2017/		

SKLYPO RIBOS PAŽYMĖTOS
 KADASTRO ŽEMĖLAPEJE
 SPECIALISTAS
 Sigitas Babys (parašas) (data) 2017.12.11



ŽEMĖS SKLYPO PLANAS M 1:1000

Sklypo plotas 25118 m²

Žemės sklypo kadastro Nr. 8164000012

KOORDINACIŲ ŽINIARAŠTIS

Koordinacių sistema LKS-94		Tiesio Nr.		Kodas	X	Y	X	Y
1	R	6112219.65	631100.85					
2	R	6112362.56	631157.10					
3	R	6112379.13	631174.29					
4	R	6112395.41	631195.16					
5	R	6112402.25	631210.62					
6	R	6112416.35	631277.47					
7	R	6112427.26	631310.26					
8	R	6112243.22	631234.79					
9	R	6112217.13	631231.83					
10	R	6112191.46	631227.92					
11	R	6112214.94	631125.99					

SKLYPO CENTRO KOORDINATĖS			
Koordinacių sistema	Koordinatės X/Y	Planišetės nomenklatura	
Sistema, kurioje vykdyti matavimai	X=6112314 Y=631202	86/42	
Valstybinė LKS-1994	X=6112314 Y=631202	86/42	
Žinierai: sudarė	(parašas)	Saulius Čeponis (2M-M-1617)	2017.10.19. (data)

Duomenys apie žemės naudojimo apribojimus

Eil. Nr.	Kodas	Apribojimai	Žemės plotas, m ²
1	2	3	4
1	26	XVI. Miško naudojimo apribojimai	21962
2	23	XVII. Naudingųjų iškasenų telkiniai	15282
-	-	-	-
-	-	-	-

SERVITUTAS

Eil. Nr.	Kodas	Servituto rūšis	Plotas m ²
-	-	-	-
-	-	-	-
-	-	-	-
-	-	-	-

Štrauka iš Lietuvos Respublikos administracinių nusizengimų kodekso:
112 straipsnis. Nuolatinių žemėnaudos ribozančių suaukinimas arba sugadinimas užtraukia baudą nuo septynišiasdešimt iki vieno šimto keturiasdešimt eurų.



NEKILNOJAMOJO TURTO REGISTRO CENTRINIO DUOMENŲ BANKO IŠRAŠAS

2018-01-18 15:18:11

1. Nekilnojamojo turto registre įregistruotas turtas:

Registro Nr.: **44/2204444**
 Registro tipas: **Žemės sklypas**
 Sudarymo data: **2018-01-18**
 Švenčionių r. sav., Švenčionėlių sen., Burbų k.
 Registro tvarkytojas: **Valstybės įmonės Registrų centro Vilniaus filialas**

2. Nekilnojamieji daiktai:

2.1. **Žemės sklypas**
 Švenčionių r. sav., Švenčionėlių sen., Burbų k.
 Unikalus daikto numeris: **4400-4824-5903**
 Žemės sklypo kadastro numeris ir kadastro
 vietovės pavadinimas: **8640/0002:636 Mėžionėlių k.v.**
 Daikto pagrindinė naudojimo paskirtis: **Miškų ūkio**
 Žemės sklypo naudojimo būdas: **Ūkinių miškų sklypai**
 Žemės sklypo plotas: **34.5718 ha**
 Žemės ūkio naudmenų plotas viso: **1.3215 ha**
 iš jo: pievų ir natūralių ganyklų plotas: **1.3215 ha**
 Miško žemės plotas: **32.3347 ha**
 Kelių plotas: **0.3127 ha**
 Vandens telkinių plotas: **0.6029 ha**
 Nusausintos žemės plotas: **0.2164 ha**
 Žemės ūkio naudmenų našumo balas: **21.0**
 Matavimų tipas: **Žemės sklypas suformuotas atliekant kadastrinius matavimus**
 Indeksuota žemės sklypo vertė: **56467 Eur**
 Indeksuota žemės sklypo vertė be miško: **578 Eur**
 Indeksuota miško vertė: **55890 Eur**
 Indeksuota miško medynų vertė: **52829 Eur**
 Žemės sklypo vertė: **13280 Eur**
 Sklypo vertė be miško žemės ir medynų: **361 Eur**
 Miško žemės ir medynų vertė: **12919 Eur**
 Miško medynų vertė: **11006 Eur**
 Vidutinė rinkos vertė: **63229 Eur**
 Vidutinės rinkos vertės nustatymo data: **2017-11-13**
 Vidutinės rinkos vertės nustatymo būdas: **Masinis vertinimas**
 Kadastro duomenų nustatymo data: **2017-07-03**

3. Daikto priklausiniai iš kito registro: įrašų nėra

4. Nuosavybė:

4.1. **Nuosavybės teisė**
 Savininkas: **LIETUVOS RESPUBLIKA, a.k. 111105555**
 Daiktas: **žemės sklypas Nr. 4400-4824-5903, aprašytas p. 2.1.**
 Įregistravimo pagrindas: **2018-01-04 Nacionalinės žemės tarnybos teritorinio skyriaus vedėjo sprendimas Nr. 45SK-29-(14.45.110.)**
 Įrašas galioja: **Nuo 2018-01-18**

5. Valstybės ir savivaldybių žemės patikėjimo teisė:

5.1. **Valstybinės žemės patikėjimo teisė**
 Patikėtinis: **Nacionalinė žemės tarnyba prie Žemės ūkio ministerijos, a.k. 188704927**
 Daiktas: **žemės sklypas Nr. 4400-4824-5903, aprašytas p. 2.1.**
 Įregistravimo pagrindas: **2018-01-04 Nacionalinės žemės tarnybos teritorinio skyriaus vedėjo sprendimas Nr. 45SK-29-(14.45.110.)**
 Įrašas galioja: **Nuo 2018-01-18**

6. Kitos daiktinės teisės:

6.1. **Kelio servitutas - teisė važiuoti transporto priemonėmis, naudotis pėsčiųjų taku (tarnaujantis)**
 Daiktas: **žemės sklypas Nr. 4400-4824-5903, aprašytas p. 2.1.**
 Įregistravimo pagrindas: **2018-01-04 Nacionalinės žemės tarnybos teritorinio skyriaus vedėjo sprendimas Nr. 45SK-29-(14.45.110.)**

Plotas: 0.1629 ha
[rašas galioja: Nuo 2018-01-18

- 6.2. Kelio servitutas - teisė važiuoti transporto priemonėmis, naudotis pėsčiųjų taku (tarnaujantis)
Daiktas: žemės sklypas Nr. 4400-4824-5903, aprašytas p. 2.1.
[registravimo pagrindas: 2018-01-04 Nacionalinės žemės tarnybos teritorinio skyriaus vedėjo sprendimas Nr. 45SK-29-(14.45.110.)
Plotas: 0.1498 ha
[rašas galioja: Nuo 2018-01-18

7. Juridiniai faktai: įrašų nėra

8. Žymos: įrašų nėra

9. Specialiosios žemės ir miško naudojimo sąlygos:

- 9.1. XXIX. Paviršinio vandens telkinių pakrantės apsaugos juostos
Daiktas: žemės sklypas Nr. 4400-4824-5903, aprašytas p. 2.1.
[registravimo pagrindas: 2018-01-04 Nacionalinės žemės tarnybos teritorinio skyriaus vedėjo sprendimas Nr. 45SK-29-(14.45.110.)
Plotas: 0.6693 ha
[rašas galioja: Nuo 2018-01-18
- 9.2. XXIX. Paviršinio vandens telkinių apsaugos zonos
Daiktas: žemės sklypas Nr. 4400-4824-5903, aprašytas p. 2.1.
[registravimo pagrindas: 2018-01-04 Nacionalinės žemės tarnybos teritorinio skyriaus vedėjo sprendimas Nr. 45SK-29-(14.45.110.)
Plotas: 2.1703 ha
[rašas galioja: Nuo 2018-01-18
- 9.3. XXX. Pelkės ir šaltiniai
Daiktas: žemės sklypas Nr. 4400-4824-5903, aprašytas p. 2.1.
[registravimo pagrindas: 2018-01-04 Nacionalinės žemės tarnybos teritorinio skyriaus vedėjo sprendimas Nr. 45SK-29-(14.45.110.)
Plotas: 10.088 ha
[rašas galioja: Nuo 2018-01-18
- 9.4. XXVI. Miško naudojimo apribojimai
Daiktas: žemės sklypas Nr. 4400-4824-5903, aprašytas p. 2.1.
[registravimo pagrindas: 2018-01-04 Nacionalinės žemės tarnybos teritorinio skyriaus vedėjo sprendimas Nr. 45SK-29-(14.45.110.)
Plotas: 32.3347 ha
[rašas galioja: Nuo 2018-01-18
- 9.5. XXI. Žemės sklypai, kuriuose įrengtos valstybei priklausančios melioracijos sistemos bei įrenginiai
Daiktas: žemės sklypas Nr. 4400-4824-5903, aprašytas p. 2.1.
[registravimo pagrindas: 2018-01-04 Nacionalinės žemės tarnybos teritorinio skyriaus vedėjo sprendimas Nr. 45SK-29-(14.45.110.)
Plotas: 0.2164 ha
[rašas galioja: Nuo 2018-01-18
- 9.6. VI. Elektros linijų apsaugos zonos
Daiktas: žemės sklypas Nr. 4400-4824-5903, aprašytas p. 2.1.
[registravimo pagrindas: 2018-01-04 Nacionalinės žemės tarnybos teritorinio skyriaus vedėjo sprendimas Nr. 45SK-29-(14.45.110.)
Plotas: 0.6828 ha
[rašas galioja: Nuo 2018-01-18

10. Daikto registravimas ir kadastro žymos:

- 10.1. Suformuotas naujas (daikto registravimas)
Daiktas: žemės sklypas Nr. 4400-4824-5903, aprašytas p. 2.1.
[registravimo pagrindas: 2017-10-19 Nekilnojamojo daikto kadastro duomenų byla 2018-01-04 Nacionalinės žemės tarnybos teritorinio skyriaus vedėjo sprendimas Nr. 45SK-29-(14.45.110.)
[rašas galioja: Nuo 2018-01-18
- 10.2. Kadastrinius matavimus atliko (kadastro žyma)
SAULIUS ČEPONIS
Daiktas: žemės sklypas Nr. 4400-4824-5903, aprašytas p. 2.1.
[registravimo pagrindas: 2011-06-16 Kvalifikacijos pažymėjimas Nr. 2MI-M-1617 2017-10-19 Nekilnojamojo daikto kadastro duomenų byla

[rašas galioja: Nuo 2018-01-18

11. Registro pastabos ir nuorodos: įrašų nėra

12. Kita informacija: įrašų nėra

13. Informacija apie duomenų sandoriui tikslinimą: įrašų nėra

2018-01-18 15:18:11

Dokumentą atspausdino Vyresnioji
registratorė



Kristina Linkevičiūtė

KRISTINA
LINKEVIČIŪTĖ

ŽEMĖS SKLYPO PLANAS M 1:5000

Sklypo plotas 345718 m²

Kadastras:	vieta	Mėzisionėlių	blokas	sklypas
Žemės sklypo kadastro Nr. 8 6 4 0 0 0 2 0 6 3 6				

Gatvė, namo Nr.	739
Kaimas (miestelis)	Burbū
Seniūnija	Svenčionėlių
Miestas (regionas)	Svenčionių
Apskritis	Vilniaus

Gretimybė	Gretimo žemės sklypo kadastro Nr.	Pastabas
1-4	8640/0002.0115	
4-5		5 m kelias
5-10	8640/0002.0486	
10-12	8640/0002.0485	
12-18	8640/0002.0151	
18-22	8640/0002.0485	
22-27	8640/0002.0028	
27-32		valstybinė žemė
32-37	8640/0002.0024	
37-39	8640/0002.0068	
39-40	8640/0002.0503	
40-41		valstybinė žemė
41-42	8640/0002.0136	
42-46		valstybinė žemė
46-47	8640/0002.0251	
47-1	8640/0002.0410	
48-54	8640/0002.0608	
54-58	8640/0002.0601	
58-48	8640/0002.0608	

Su paženklinomis vietovės žemės sklypo ribomis, aprašytomis ... 2017 ... m. 07 ... mėn. C3 d. žemės sklypo paženklinimo protokolo akte, ir nustatyti plotu sutinku: Žemės savininkas (naudotojas):

VI **Svenčionėlių miškų urėdija** (m. pavardė) **Nauris Jotautas** (parašas) 2017.12.11 (data)

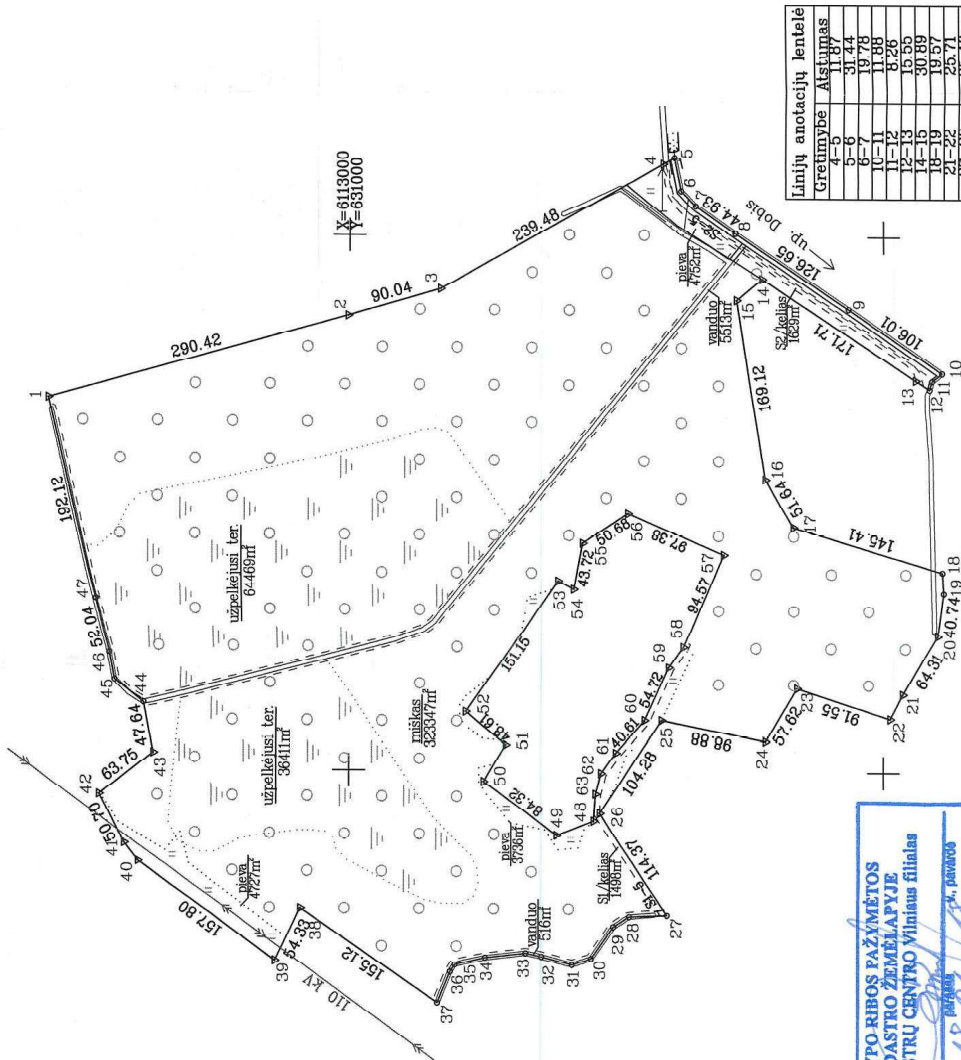
Nacionalinės žemės tarnybos prie Žemės ūkio ministerijos **Svenčionių skyriaus** (parašas) 2017-12-15 (data)

Paikrinio: (parašas) (data)

Suierimo: (parašas) (data)

UAB "GEOVISATA", Įmonės kodas 300598419
Laisvės pr. 121, LT-06120, Vilnius
Tel. 8 (5) 2760961, mobil. 8 677 79419
El. paštas info@geovisata.com, http://www.geovisata.com

Paraišas	Vardas, pavardė	Data
Pr. vedovas	Saulius Čeponis	2017.10.19
Inž. geodezininkas	Jurgita Andzintė	2017.10.19
Obj. Nr.	TP2017/	



Gretimybė	Atstumas
5-6	31.44
6-7	19.78
10-11	11.88
11-12	8.26
12-13	15.55
14-15	30.89
18-19	19.57
21-22	25.71
27-28	35.46
29-30	37.48
30-31	31.62
31-32	29.41
32-33	15.17
33-34	38.18
34-35	29.19
35-36	7.59
36-37	31.28
40-41	21.48
44-45	34.75
45-46	28.96
46-48	30.88
53-54	16.48
58-59	24.02
61-62	23.38
62-63	19.90
63-48	25.22

SKLYPO RIBOS PAŽYMĖTOS KADASTRO ŽEMĖLAPEJE VI REGISTRŲ CENTRO VILNIAUS FILIALAS
Vyresnysis kadastro specialistas **Sigitas Baisys** (parašas) 2017.12.11 (data)

Pastaba: elektros oro linija kartografluota vietovėje
Sutartiniai ženklai:

--- paviršinio vandens talpinių apsaugos juostos

→ - nusausinama žemė

ŽEMĖS SKLYPO PLANAS M 1:5000

Sklypo plotas 345718 m²

Žemės sklypo kadastro Nr. 0 6 4 0 0 0 0 2

KOORDINAČIŲ ŽINIARAŠTIS

Koordinatinių sistema LKS-94		Y		X		Kodas	Taško Nr.	Y	X	Y
Taško Nr.	Kodas	X	Y	X	Y					
1	R	6113280.85	630844.90	6113069.25	630321.95	R	39	6113069.25	630321.95	630321.95
2	R	6113001.17	630925.14	6113197.34	630414.11	R	40	6113197.34	630414.11	630414.11
3	R	6112914.71	630950.26	6113210.18	630431.30	R	41	6113210.18	630431.30	630431.30
4	R	6112705.99	631087.67	6113233.40	630476.37	R	42	6113233.40	630476.37	630476.37
5	R	6112695.64	631073.49	6113182.57	630514.84	R	43	6113182.57	630514.84	630514.84
6	R	6112689.42	631042.67	6113192.08	630561.52	R	44	6113192.08	630561.52	630561.52
7	R	6112675.72	631028.40	6113219.55	630582.81	R	45	6113219.55	630582.81	630582.81
8	R	6112638.66	631002.99	6113225.39	630609.13	R	46	6113225.39	630609.13	630609.13
9	R	6112533.17	630932.90	6113236.68	630659.93	R	47	6113236.68	630659.93	630659.93
10	R	6112445.30	630873.59	6112770.97	630453.68	R	48	6112770.97	630453.68	630453.68
11	R	6112454.62	630866.22	6112805.54	630440.53	R	49	6112805.54	630440.53	630440.53
12	R	6112456.89	630858.28	6112873.84	630459.97	R	50	6112873.84	630459.97	630459.97
13	R	6112469.92	630866.77	6112853.05	630524.00	R	51	6112853.05	630524.00	630524.00
14	R	6112613.78	630960.51	6112890.72	630554.73	R	52	6112890.72	630554.73	630554.73
15	R	6112637.62	630940.86	6112804.05	630678.56	R	53	6112804.05	630678.56	630678.56
16	R	6112610.47	630773.93	6112789.44	630670.94	R	54	6112789.44	630670.94	630670.94
17	R	6112584.22	630729.46	6112781.06	630713.85	R	55	6112781.06	630713.85	630713.85
18	R	6112444.89	630687.84	6112738.73	630741.71	R	56	6112738.73	630741.71	630741.71
19	R	6112444.02	630668.29	6112649.12	630703.60	R	57	6112649.12	630703.60	630703.60
20	R	6112449.26	630627.89	6112686.78	630616.85	R	58	6112686.78	630616.85	630616.85
21	R	6112461.99	630572.53	6112700.64	630597.23	R	59	6112700.64	630597.23	630597.23
22	R	6112493.71	630549.65	6112723.34	630547.44	R	60	6112723.34	630547.44	630547.44
23	R	6112580.81	630577.85	6112750.16	630516.95	R	61	6112750.16	630516.95	630516.95
24	R	6112610.31	630528.35	6112763.69	630498.02	R	62	6112763.69	630498.02	630498.02
25	R	6112707.32	630547.50	6112769.14	630478.83	R	63	6112769.14	630478.83	630478.83
26	R	6112765.24	630460.78							
27	R	6112701.96	630365.51							
28	R	6112737.39	630364.05							
29	R	6112752.12	630354.64							
30	R	6112773.18	630324.88							
31	R	6112790.90	630319.16							
32	R	6112819.36	630326.56							
33	R	6112834.18	630329.78							
34	R	6112872.11	630325.42							
35	R	6112900.58	630318.99							
36	R	6112905.02	630312.47							
37	R	6112916.94	630283.55							
38	R	6113045.27	630370.70							

SKLYPO CENTRO KOORDINATĖS

Koordinatinių sistema	Koordinatės X/Y		Plūšėtės nomenklatūra
Sistema, kurioje vykdyti matavimai	X=6112924	Y=630700	86/42
Valstybinė LKS-1994	X=6112924	Y=630700	86/42
Žiniaraščių sudarė	Saulius Čeponis (2M-N-1617)		2017.10.19. (data)

Įštraukta iš Lietuvos Respublikos administracinių nusizengimų kodekso.

112 straipsnis. Nuolatinių žemėnaudos ribozenklų sunaikinimas arba sugadinimas užtraukia baudą nuo septynišiasdešimt iki vieno šimto keturišiasdešimt eurų.

Duomenys apie žemės naudojimo apribojimus

Eil. Nr.	Kodas	Aprašymai	Žemės plotas, m ²
1	2	3	4
1	6	VI. Elektrai linijų apsaugos zonos	6823
2	21	XII. Žemės sąlypat, kuriose įrengtos vėsiųjų pralaušiančių medžiagų sistemos bei pėnginiai	2164
3	26	XIV. Miško naudojimo apribojimai	32337
4	30	XVI. Peltės ir šaltirynai	100900
5	66	XIX. Paviršinio vandens telkinių apsaugos zonos	21703
6	64	XVII. Paviršinio vandens telkinių pakrūmės apsaugos juostos	6683

SERVITUTAS

Eil. Nr.	Kodas	Servituto rūšis	Plotas m ²
1	215	S1. Kelio servitutas - teisė važiuoti transporto priemonėmis, naudotis pėsčiųjų taku (tarnaujantis daiktas)	1498
2	215	S2. Kelio servitutas - teisė važiuoti transporto priemonėmis, naudotis pėsčiųjų taku (tarnaujantis daiktas)	1629
-	-	-	-
-	-	-	-



NEKILNOJAMOJO TURTO REGISTRO CENTRINIO DUOMENŲ BANKO IŠRAŠAS

2018-01-17 10:33:51

1. Nekilnojamojo turto registre įregistruotas turtas:

Registro Nr.: 44/2201927
 Registro tipas: Žemės sklypas
 Sudarymo data: 2018-01-10
 Švenčionių r. sav., Sarių sen., Grybų k.
 Registro tvarkytojas: Valstybės įmonės Registrų centro Vilniaus filialas

2. Nekilnojamieji daiktai:

2.1. Žemės sklypas
 Švenčionių r. sav., Sarių sen., Grybų k.
 Unikalus daikto numeris: 4400-4828-6740
 Žemės sklypo kadastro numeris ir kadastro
 vietovės pavadinimas: 8664/0001:506 Sarių k.v.
 Daikto pagrindinė naudojimo paskirtis: Miškų ūkio
 Žemės sklypo naudojimo būdas: Ūkinių miškų sklypai
 Žemės sklypo plotas: 23.6512 ha
 Miško žemės plotas: 23.6512 ha
 Žemės ūkio naudmenų našumo balas: 21.0
 Matavimų tipas: Žemės sklypas suformuotas atliekant kadastrinius matavimus
 Indeksuota žemės sklypo vertė: 47598 Eur
 Indeksuota miško vertė: 47598 Eur
 Indeksuota miško medynų vertė: 42720 Eur
 Žemės sklypo vertė: 11949 Eur
 Miško žemės ir medynų vertė: 11949 Eur
 Miško medynų vertė: 8900 Eur
 Vidutinė rinkos vertė: 49730 Eur
 Vidutinės rinkos vertės nustatymo data: 2017-11-15
 Vidutinės rinkos vertės nustatymo būdas: Masinis vertinimas
 Kadastro duomenų nustatymo data: 2017-09-18

3. Daikto priklausiniai iš kito registro: įrašų nėra

4. Nuosavybė:

4.1. Nuosavybės teisė
 Savininkas: LIETUVOS RESPUBLIKA, a.k. 111105555
 Daiktas: žemės sklypas Nr. 4400-4828-6740, aprašytas p. 2.1.
 Įregistravimo pagrindas: 2017-12-21 Nacionalinės žemės tarnybos teritorinio skyriaus
 vedėjo sprendimas Nr. 45SK-1005-(14.45.110.)
 Įrašas galioja: Nuo 2018-01-17

5. Valstybės ir savivaldybių žemės patikėjimo teisė:

5.1. Valstybinės žemės patikėjimo teisė
 Patikėtinis: Nacionalinė žemės tarnyba prie Žemės ūkio ministerijos, a.k.
 188704927
 Daiktas: žemės sklypas Nr. 4400-4828-6740, aprašytas p. 2.1.
 Įregistravimo pagrindas: 2017-12-21 Nacionalinės žemės tarnybos teritorinio skyriaus
 vedėjo sprendimas Nr. 45SK-1005-(14.45.110.)
 Įrašas galioja: Nuo 2018-01-17

6. Kitos daiktinės teisės : įrašų nėra

7. Juridiniai faktai: įrašų nėra

8. Žymos: įrašų nėra

9. Specialiosios žemės ir miško naudojimo sąlygos:

9.1. XXVI. Miško naudojimo apribojimai
 Daiktas: žemės sklypas Nr. 4400-4828-6740, aprašytas p. 2.1.
 Įregistravimo pagrindas: 2017-12-21 Nacionalinės žemės tarnybos teritorinio skyriaus
 vedėjo sprendimas Nr. 45SK-1005-(14.45.110.)
 Plotas: 23.6512 ha
 Įrašas galioja: Nuo 2018-01-10

9.2.

II. Kelių apsaugos zonos

Daiktas: žemės sklypas Nr. 4400-4828-6740, aprašytas p. 2.1.
[registravimo pagrindas: 2017-12-21 Nacionalinės žemės tarnybos teritorinio skyriaus
vedėjo sprendimas Nr. 45SK-1005-(14.45.110.)
Plotas: 0.7016 ha
[rašas galioja: Nuo 2018-01-10

10. Daikto registravimas ir kadastro žymos:

10.1.

Suformuotas naujas (daikto registravimas)

Daiktas: žemės sklypas Nr. 4400-4828-6740, aprašytas p. 2.1.
[registravimo pagrindas: 2017-11-06 Nekilnojamojo daikto kadastro duomenų byla
2017-12-21 Nacionalinės žemės tarnybos teritorinio skyriaus
vedėjo sprendimas Nr. 45SK-1005-(14.45.110.)
[rašas galioja: Nuo 2018-01-10

10.2.

**Kadastrinius matavimus atliko (kadastro žyma)
JURGITA ANDŽIŪTĖ**

Daiktas: žemės sklypas Nr. 4400-4828-6740, aprašytas p. 2.1.
[registravimo pagrindas: 2014-02-28 Kvalifikacijos pažymėjimas Nr. 2M-M-1978
2017-11-06 Nekilnojamojo daikto kadastro duomenų byla
[rašas galioja: Nuo 2018-01-10

11. Registro pastabos ir nuorodos: įrašų nėra**12. Kita informacija: įrašų nėra****13. Informacija apie duomenų sandoriui tikslinimą: įrašų nėra**

2018-01-17 10:33:51

Dokumentą atspausdino Vyresnioji
registratorėKRISTINA
LINKEVIČIŪTĖ

ŽĖMĖS SKLYPO PLANAS M 1:5000

Sklypo plotas 236512 m²

Žemės sklypo kadastro Nr. 0 6 6 4 0 0 0 1 1

KOORDINACIŲ ŽINIARAŠTIS

Koordinacių sistema LKS-94		Y		X		Kodas	Taško Nr.	Y	X	Y
Taško Nr.	Kodas	X	Y	X	Y					
1	R	6107194.65	625713.84	6107083.88	625530.56	R	39	6107083.88	625530.56	
2	R	6107104.62	625678.65	6107072.34	625553.00	R	40	6107072.34	625553.00	
3	R	6107103.63	625881.72	6107050.17	625540.93	R	41	6107050.17	625540.93	
4	R	6107057.98	625855.17	6107025.01	625524.04	R	42	6107025.01	625524.04	
5	R	6107021.41	625858.31	6107022.86	625526.29	R	43	6107022.86	625526.29	
6	R	6107041.10	625917.43	6106956.79	625587.93	R	44	6106956.79	625587.93	
7	R	6107074.86	625931.54	6106937.16	625594.75	R	45	6106937.16	625594.75	
8	R	6107069.97	625940.01	6106924.28	625622.02	R	46	6106924.28	625622.02	
9	R	6107047.68	625973.80	6106923.24	625649.93	R	47	6106923.24	625649.93	
10	R	6107038.90	625986.17	6106951.43	625700.48	R	48	6106951.43	625700.48	
11	R	6106971.00	626076.60	6106922.03	625728.27	R	49	6106922.03	625728.27	
12	R	6106934.33	626119.94	6106896.16	625732.86	R	50	6106896.16	625732.86	
13	R	6106911.93	626141.65	6106839.88	625690.57	R	51	6106839.88	625690.57	
14	R	6106879.76	626175.89	6106826.27	625655.87	R	52	6106826.27	625655.87	
15	R	6106878.57	626177.31	6106796.80	625661.51	R	53	6106796.80	625661.51	
16	R	6106770.45	626071.80	6106768.54	625680.62	R	54	6106768.54	625680.62	
17	R	6106695.69	626034.43	6106723.23	625667.62	R	55	6106723.23	625667.62	
18	R	6106572.37	625946.79	6106677.93	625673.19	R	56	6106677.93	625673.19	
19	R	6106450.70	625836.37	6106654.45	625736.13	R	57	6106654.45	625736.13	
20	R	6106395.07	625793.48	6106675.02	625794.72	R	58	6106675.02	625794.72	
21	R	6106372.23	625772.25	6106724.06	625876.32	R	59	6106724.06	625876.32	
22	R	6106456.27	625694.44	6106779.70	625907.55	R	60	6106779.70	625907.55	
23	R	6106498.37	625654.04	6106813.03	625893.75	R	61	6106813.03	625893.75	
24	R	6106516.44	625703.09	6106986.78	625917.99	R	62	6106986.78	625917.99	
25	R	6106571.76	625648.16	6107007.96	625801.99	R	63	6107007.96	625801.99	
26	R	6106705.22	625515.61	6107001.57	625751.63	R	64	6107001.57	625751.63	
27	R	6106768.96	625472.80	6107077.55	625702.23	R	65	6107077.55	625702.23	
28	R	6106780.61	625480.47	6107128.84	625739.38	R	66	6107128.84	625739.38	
29	R	6106825.92	625444.77			R	67			
30	R	6106854.76	625422.05			R				
31	R	6106920.13	625488.64			R				
32	R	6106945.09	625481.12			R				
33	R	6106936.64	625441.37			R				
34	R	6106964.07	625422.89			R				
35	R	6106979.89	625428.45			R				
36	R	6106987.47	625412.23			R				
37	R	6107008.12	625424.77			R				
38	R	6106985.07	625470.56			R				

SKLYPO CENTRO KOORDINATĖS

Koordinacių sistema	Koordinatės X/Y	Planšetės nomenklatūra
Sistema, kurioje vykdyti matavimai	X=6106782 Y=625982	85 / 41
Valstybinė LKS-1994	X=6106782 Y=625982	85 / 41
Žiniaraščių sudarė	Jurgita Andžaitė (2M-M-1978) <small>(vadas ir paruošė pažymėjimo Nr.)</small>	
		2017.11.06. <small>(data)</small>

Ištrauka iš Lietuvos Respublikos administracinių nusizengimų kodekso:

12 straipsnis. Nuolatinių žemėnaudos ribozenklų sumakštinimas arba sugadinimas užtraukia baudą nuo septynišiasimt iki vieno šimto keturiasdešimt eurų.

Duomenys apie žemės naudojimo apribojimus

Eil. Nr.	Kodas	Aprašymai	Žemės plotas, m ²
1	2	3	4
1	2	II. Kelių apsaugos zonos	7006
2	26	XVI. Miško naudojimo apribojimai	236512
-	-	-	-
-	-	-	-

SERVITUTAS

Eil. Nr.	Kodas	Servituto rūšis	Plotas m ²
-	-	-	-
-	-	-	-
-	-	-	-
-	-	-	-
-	-	-	-



NEKILNOJAMOJO TURTO REGISTRO CENTRINIO DUOMENŲ BANKO IŠRAŠAS

2018-01-17 10:12:47

1. Nekilnojamojo turto registre įregistruotas turtas:

Registro Nr.: 44/2202739
Registro tipas: Žemės sklypas
Sudarymo data: 2018-01-15
Švenčionių r. sav., Sarių sen., Melagėnų k.
Registro tvarkytojas: Valstybės įmonės Registrų centro Vilniaus filialas

2. Nekilnojamieji daiktai:

2.1. Žemės sklypas
Švenčionių r. sav., Sarių sen., Melagėnų k.
Unikalus daikto numeris: 4400-4827-5576
Žemės sklypo kadastro numeris ir kadastro
vietovės pavadinimas: 8664/0001:510 Sarių k.v.
Daikto pagrindinė naudojimo paskirtis: Miškų ūkio
Žemės sklypo naudojimo būdas: Ūkių miškų sklypai
Žemės sklypo plotas: 0.2947 ha
Miško žemės plotas: 0.2947 ha
Žemės ūkio naudmenų našumo balas: 21.0
Matavimų tipas: Žemės sklypas suformuotas atliekant kadastrinius matavimus
Indeksuota žemės sklypo vertė: 1019 Eur
Indeksuota miško vertė: 1019 Eur
Indeksuota miško medynų vertė: 955 Eur
Žemės sklypo vertė: 239 Eur
Miško žemės ir medynų vertė: 239 Eur
Miško medynų vertė: 199 Eur
Vidutinė rinkos vertė: 1057 Eur
Vidutinės rinkos vertės nustatymo data: 2017-11-16
Vidutinės rinkos vertės nustatymo būdas: Masinis vertinimas
Kadastro duomenų nustatymo data: 2017-09-18

3. Daikto priklausiniai iš kito registro: įrašų nėra

4. Nuosavybė:

4.1. Nuosavybės teisė
Savininkas: LIETUVOS RESPUBLIKA, a.k. 111105555
Daiktas: žemės sklypas Nr. 4400-4827-5576, aprašytas p. 2.1.
Įregistravimo pagrindas: 2017-12-21 Nacionalinės žemės tarnybos teritorinio skyriaus
vedėjo sprendimas Nr. 45SK-1006-(14.45.110.)
Įrašas galioja: Nuo 2018-01-17

5. Valstybės ir savivaldybių žemės patikėjimo teisė:

5.1. Valstybinės žemės patikėjimo teisė
Patikėtinis: Nacionalinė žemės tarnyba prie Žemės ūkio ministerijos, a.k.
188704927
Daiktas: žemės sklypas Nr. 4400-4827-5576, aprašytas p. 2.1.
Įregistravimo pagrindas: 2017-12-21 Nacionalinės žemės tarnybos teritorinio skyriaus
vedėjo sprendimas Nr. 45SK-1006-(14.45.110.)
Įrašas galioja: Nuo 2018-01-17

6. Kitos daiktinės teisės : įrašų nėra

7. Juridiniai faktai: įrašų nėra

8. Žymos: įrašų nėra

9. Specialiosios žemės ir miško naudojimo sąlygos:

9.1. XXVI. Miško naudojimo apribojimai
Daiktas: žemės sklypas Nr. 4400-4827-5576, aprašytas p. 2.1.
Įregistravimo pagrindas: 2017-12-21 Nacionalinės žemės tarnybos teritorinio skyriaus
vedėjo sprendimas Nr. 45SK-1006-(14.45.110.)
Plotas 0.2947 ha
Įrašas galioja Nuo 2018-01-15