

**AKMENĖS RAJONO SAVIVALDYBĖS TERITORIJOJE ESANČIŲ VALSTYBINIŲ
MIŠKŲ ŪKIO PASKIRTIES ŽEMĖS SKLYPŲ
SĄRAŠAS**


Eil. Nr.	Kadastro vietovės pavadinimas	Informacija apie įregistruotus Nekilnojamojo turto registre valstybės vardu žemės sklypus, numatomus perduoti VI Valstybinių miškų urėdijai		
		Žemės sklypo Nr. žemės reformos žemėtvarkos projekte	Žemės sklypo kadastro Nr.	Sklypo plotas, ha
1	Gulbinų k.v.	879	3208/0006:416	17,2727
2	Kairiškių k.v.	589-1-1	3213/0002:413	4,9379
3	Kairiškių k.v.	589-1	3213/0002:414	6,9698
4	Kairiškių k.v.	578-12	3213/0003:189	0,7354
5	Kairiškių k.v.	578-24	3213/0003:199	1,1780
6	Kairiškių k.v.	597	3213/0003:200	0,6002
7	Kairiškių k.v.	-	3213/0003:201	3,2294
8	Kairiškių k.v.	589-3	3213/0003:202	4,3415
9	Karniškių k.v.	158	3220/0001:128	4,7996
10	Karpėnų k.v.	80	3223/0001:40	8,0828
11	Kruopių k.v.	88-3	3228/0002:103	24,5958
12	Kruopių k.v.	526	3228/0002:119	2,2795
13	Pakalniškių k.v.	508	3235/0002:167	40,5774
14	Papilės k.v.	759-2	3240/0001:610	12,3963
15	Papilės k.v.	759-1-1	3240/0001:611	1,0283
16	Papilės k.v.	759-4	3240/0001:613	8,4438
17	Papilės k.v.	759-7	3240/0002:271	8,4445
18	Papilės k.v.	-	3240/0003:76	2,8300
19	Papilės k.v.	-	3240/0003:77	3,3938
20	Papilės k.v.	759-5	3240/0004:338	15,7611
21	Papilės k.v.	759-6	3240/0004:339	9,6209
22	Papilės k.v.	759-8	3240/0005:255	15,2974
23	Papilės k.v.	759-3	3240/0010:369	5,1648
24	Vervedžių k.v.	244-1	3258/0001:205	18,7293
Iš viso:				220,7102

Parengė:
Mažeikių regioninio padalinio
miško išteklių specialistas

Darius Aglinskas

Suderinta:
Valstybės įmonės Valstybinių miškų urėdijos
Mažeikių regioniniu padaliniu


 VI Valstybinių miškų urėdijos
 Mažeikių regioninio padalinio
 vadovas
Šarūnas Bagdonas


 Nacionalinės žemės tarnybos prie ŽŪM
 Mažeikių skyriaus vedėjas, atliekantis
 Akmenės skyriaus vedėjo funkcijas
Zigmantas Šimkus

Nacionalinės žemės tarnybos
Prie Žemės ūkio ministerijos
Akmenės skyriumi

NEKILNOJAMOJO TURTO REGISTRO DUOMENŲ BAZĖS IŠRAŠAS

2021-02-04 14:33:43

1. Nekilnojamojo turto registre registruotas turtas:

Registro Nr.: 44/2593268
Registro tipas: Žemės sklypas
Sudarymo data: 2020-12-30

Akmenės r. sav., Akmenės sen., Kadagių k.

2. Nekilnojamieji daiktai:

2.1.

Žemės sklypas

Akmenės r. sav., Akmenės sen., Kadagių k.

Unikalus daikto numeris: 4400-5572-9996

Žemės sklypo kadastro numeris ir kadastro vietovės

pavadinimas: 3208/0006:416 Gulbinų k.v.

Daikto pagrindinė naudojimo paskirtis: Miškų ūkio

Žemės sklypo naudojimo būdas: Rekreacinių miškų sklypai

Žemės sklypo plotas: 17.2727 ha

Miško žemės plotas: 16.6807 ha

Kelių plotas: 0.5920 ha

Žemės ūkio naudmenų našumo balas: 1.0

Matavimų tipas: Žemės sklypas suformuotas atliekant kadastrinius matavimus

Indeksuota žemės sklypo vertė: 60355 Eur

Indeksuota miško vertė: 60355 Eur

Indeksuota miško medynų vertė: 56640 Eur

Žemės sklypo vertė: 14122 Eur

Miško žemės ir medynų vertė: 14122 Eur

Miško medynų vertė: 11800 Eur

Vidutinė rinkos vertė: 8640 Eur

Vidutinės rinkos vertės nustatymo data: 2020-12-30

Vidutinės rinkos vertės nustatymo būdas: Masinis vertinimas

Kadastro duomenų nustatymo data: 2020-09-08

3. Daikto priklausiniai iš kito registro: įrašų nėra

4. Nuosavybė:

4.1.

Nuosavybės teisė

Savininkas: LIETUVOS RESPUBLIKA, a.k. 111105555

Daiktas: žemės sklypas Nr. 4400-5572-9996, aprašytas p. 2.1.

[registravimo pagrindas: 2020-12-16 Nacionalinės žemės tarnybos teritorinio skyriaus vedėjo sprendimas Nr. 26SK-456-(14.26.110 E.)

Įrašas galioja: Nuo 2021-01-05

5. Valstybės ir savivaldybių žemės patikėjimo teisė:

5.1.

Valstybinės žemės patikėjimo teisė

Patikėtinis: Nacionalinė žemės tarnyba prie Žemės ūkio ministerijos, a.k. 188704927

Daiktas: žemės sklypas Nr. 4400-5572-9996, aprašytas p. 2.1.

[registravimo pagrindas: 2020-12-16 Nacionalinės žemės tarnybos teritorinio skyriaus vedėjo sprendimas Nr. 26SK-456-(14.26.110 E.)

Įrašas galioja: Nuo 2021-01-05

6. Kitos daiktinės teisės:

6.1.

Kelio servitutas - teisė važiuoti transporto priemonėmis, naudotis pėsčiųjų taku, vartyti galvijus (tarnaujantis)

Daiktas: žemės sklypas Nr. 4400-5572-9996, aprašytas p. 2.1.

[registravimo pagrindas: 2020-12-16 Nacionalinės žemės tarnybos teritorinio skyriaus vedėjo sprendimas Nr. 26SK-456-(14.26.110 E.)

Plotas: 0.592 ha

Įrašas galioja: Nuo 2021-01-05

7. Juridiniai faktai: įrašų nėra

8. Žymos: įrašų nėra

9. Teritorijos, kuriose taikomos specialiosios žemės naudojimo sąlygos:

9.1.

Kelių apsaugos zonos (III skyrius, antrasis skirsnis)

Daiktas: žemės sklypas Nr. 4400-5572-9996, aprašytas p. 2.1.

[registravimo pagrindas: 2020-12-16 Nacionalinės žemės tarnybos teritorinio skyriaus vedėjo sprendimas Nr. 26SK-456-(14.26.110 E.)

Plotas: 4904.00 kv. m

Įrašas galioja: Nuo 2020-12-30

9.2.

Elektros tinklų apsaugos zonos (III skyrius, ketvirtasis skirsnis)

Daiktas: žemės sklypas Nr. 4400-5572-9996, aprašytas p. 2.1.

[registravimo pagrindas:

2020-12-16 Nacionalinės žemės tarnybos teritorinio skyriaus vedėjo sprendimas Nr. 26SK-456-(14.26.110 E.)

Plotas: 855.00 kv. m

[rašas galioja: Nuo 2020-12-30

9.3.

Miško žemė (VI skyrius, trečiasis skirsnis)

Daiktas: žemės sklypas Nr. 4400-5572-9996, aprašytas p. 2.1.

[registravimo pagrindas: 2020-12-16 Nacionalinės žemės tarnybos teritorinio skyriaus vedėjo sprendimas Nr. 26SK-456-(14.26.110 E.)

Plotas: 166807.00 kv. m

[rašas galioja: Nuo 2020-12-30

9.4.

Paviršinių vandens telkinių apsaugos zonos (VI skyrius, septintasis skirsnis)

Daiktas: žemės sklypas Nr. 4400-5572-9996, aprašytas p. 2.1.

[registravimo pagrindas: 2020-12-16 Nacionalinės žemės tarnybos teritorinio skyriaus vedėjo sprendimas Nr. 26SK-456-(14.26.110 E.)

Plotas: 70714.00 kv. m

[rašas galioja: Nuo 2020-12-30

9.5.

Paviršinių vandens telkinių pakrantės apsaugos juostos (VI skyrius, aštuntasis skirsnis)

Daiktas: žemės sklypas Nr. 4400-5572-9996, aprašytas p. 2.1.

[registravimo pagrindas: 2020-12-16 Nacionalinės žemės tarnybos teritorinio skyriaus vedėjo sprendimas Nr. 26SK-456-(14.26.110 E.)

Plotas: 6370.00 kv. m

[rašas galioja: Nuo 2020-12-30

10. Daikto registravimas ir kadastro žymos:

10.1.

Kadastrinius matavimus atliko (kadastro žyma)

NIJOLĖ SONGAILIENĖ

Daiktas: žemės sklypas Nr. 4400-5572-9996, aprašytas p. 2.1.

[registravimo pagrindas: 2008-07-25 Kvalifikacijos pažymėjimas Nr. 2M-M-571

2020-09-08 Nekilnojamojo daikto kadastro duomenų byla

[rašas galioja: Nuo 2020-12-30

10.2.

Suformuotas naujas (daikto registravimas)

Daiktas: žemės sklypas Nr. 4400-5572-9996, aprašytas p. 2.1.

[registravimo pagrindas: 2020-09-08 Nekilnojamojo daikto kadastro duomenų byla

2020-12-16 Nacionalinės žemės tarnybos teritorinio skyriaus vedėjo sprendimas Nr. 26SK-456-(14.26.110 E.)

[rašas galioja: Nuo 2020-12-30

11. Registro pastabos ir nuorodos: įrašų nėra

12. Kita informacija: įrašų nėra

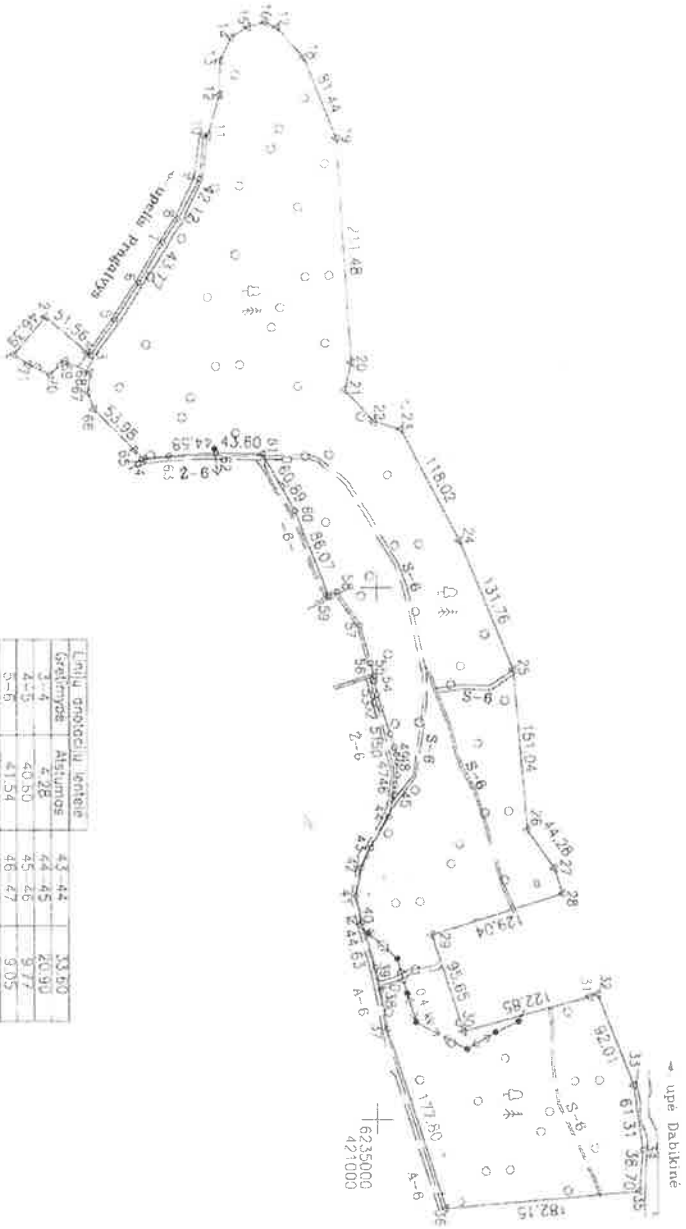
13. Informacija apie duomenų sandoriui tikslinimą: įrašų nėra

Dokumentą atspausdino

DANUTĖ DIJOKIENĖ

ŽEMĖS SKLYPO PLANAS, M 1:5000

Sklypo plotas 172727 m²



Greitinys	Atstumas	42-42	53-50
2-4	4,28	44,45	40,90
4-5	40,80	47,46	9,05
5-6	41,54	46,47	9,05
7-8	26,52	47,48	12,39
9-10	40,81	48-48	7,57
10-11	3,93	49-50	6,70
11-12	39,53	50-51	13,59
12-13	32,39	51-52	23,19
13-14	23,05	52-53	13,61
14-15	18,78	53-54	13,07
15-16	18,97	54-55	4,34
16-17	11,99	55-56	12,65
17-18	37,73	56-57	37,04
18-19	76,51	57-58	38,47
19-20	40,33	58-59	6,62
21-22	26,12	61-64	23,39
22-23	24,84	64-65	17,68
23-24	7,68	66-67	16,69
24-25	36,85	67-68	18,54
25-26	21,61	68-69	28,51
26-27	25,49	69-70	19,07
27-28	26,43	70-71	22,57
28-29	20,81	71-71	16,25

- STIPARTINIAI ŽENKLAI :
- ☐ Kelio juostos riba
 - ☐ žemės sklypo pastovūs ribženkliai
 - ☐ žemės sklypo laikini ribženkliai

Kadastrinis vietoje	Gubinių	blokas	sklypas
Zemės sklypo kadastro Nr.	3 2 0 1 8 0 0 0 6		416

Savininkas	Alkmenis
Savininkas	Alkmenis
Gyvenamoji vieta	Kadagių k
Galvė namo Nr.	SRI Nr 879

Greitinys	Greitimo žemės sklypo kadastro Nr.	Pastabas
1-19	3209/2006 0124	L/2
19-24		
24-25	3208/0006 0071	atlikti kadastriniai matavimai
25-28		L/2
28-31	3208/0006 0155	atlikti kadastriniai matavimai
31-33		L/2
33-35		upe Dabikė
35-36	3201/0002 0188	atlikti kadastriniai matavimai
36-55		bermo naudojimo kelias
55-59	3208/0006 0383	atlikti kadastriniai matavimai
59-65		bermo naudojimo kelias
65-1	3209/2006 0466	atlikti kadastriniai matavimai

Su pagal 2020 m 08 mėn 20 d atliktą žemės sklypo ribų pažinimą, parodymą patvirtėjame žemės sklypo plane išbrauktus ribinius ir opskaitinius žemės sklypo plotų stulpus

VI Valstybinių miškų urėdija, Miesto miškininkų skyrius (gubernija)
 (Žemės sklypo savininko (savainių) vardu, parašai)
 2020 m 08

UAB "Šiaulių hidroprojektas"

Kauno pl. 12, 7-oji Šiaulių, tel. B 41 522603
 UAB "Šiaulių hidroprojektas" PVA kodas 14604404917
 Akmens šlaitų, LTV540100420002050 Lietuvos Bank AB banko kodas 40100

Kontoras "Šiaulių" Paradas	Vardas pavardė	Data
Dirigentas hidroprojektas	A Adomaitis	2020 08 28
Matavimas	N Sengailienė	2020 08 28



ŽEMĖS SKLYPO PLANAS M 1:5000

Žemės sklypo plotas 172727 m²

Žemės sklypo kadastro numeris:	3	2	0	8	0	0	0	1	6		
	kodas		blokas		sklypas						

KOORDINACIŲ ŽINIARAŠTIS

Koordinacinių sistėmų: LKS-94											
Taško Nr.	Kodas	X		Y		Taško Nr.	Kodas	X		Y	
		X	Y	X	Y			X	Y		
1	R	6234659.87	420279.86	36	R	6235064.24	421083.40				
2	R	6234689.50	420244.16	37	R	6235009.25	420914.32				
3	R	6234728.99	420278.02	38	R	6235003.21	420878.16				
4	R	6234731.62	420280.83	39	R	6234998.42	420857.09				
5	R	6234754.73	420247.45	40	R	6234985.89	420814.25				
6	R	6234777.50	420212.71	41	R	6234980.48	420789.34				
7	R	6234799.95	420175.14	42	R	6234985.56	420763.40				
8	R	6234814.54	420152.99	43	R	6234994.07	420744.63				
9	R	6234834.64	420115.98	44	R	6235010.97	420715.59				
10	R	6234838.67	420075.37	45	R	6235016.31	420695.38				
11	R	6234842.59	420075.53	46	R	6235017.22	420685.65				
12	R	6234853.51	420037.64	47	R	6235019.19	420676.82				
13	R	6234854.36	420005.26	48	R	6235018.95	420664.43				
14	R	6234864.14	419984.39	49	R	6235018.08	420656.91				
15	R	6234879.96	419974.27	50	R	6235016.67	420650.36				
16	R	6234896.30	419969.91	51	R	6235012.58	420637.40				
17	R	6234907.10	419974.39	52	R	6235004.28	420613.62				
18	R	6234932.43	420002.36	53	R	6235000.60	420600.52				
19	R	6234963.07	420077.82	54	R	6234997.63	420587.79				
20	R	6234970.94	420288.83	55	R	6234997.48	420583.45				
21	R	6234970.94	420314.41	56	R	6234984.37	420571.19				
22	R	6234998.03	420344.29	57	R	6234984.67	420533.44				
23	R	6235023.18	420551.36	58	R	6234962.85	420530.76				
24	R	6235078.01	420455.87	59	R	6234954.93	420507.30				
25	R	6235128.30	420577.65	60	R	6234973.39	420427.22				
26	R	6235141.35	420728.13	61	R	6234892.96	420374.48				
27	R	6235166.83	420764.35	62	R	6234849.39	420372.98				
28	R	6235174.46	420787.78	63	R	6234804.90	420375.83				
29	R	6235051.28	420826.22	64	R	6234781.16	420378.10				
30	R	6235080.98	420917.14	65	R	6234772.77	420369.97				
31	R	6235199.48	420884.75	66	R	6234734.88	420331.52				
32	R	6235206.82	420882.55	67	R	6234728.77	420315.99				
33	R	6235240.62	420968.12	68	R	6234731.57	420297.66				
34	R	6235249.06	421028.85	69	R	6234707.92	420285.69				
35	R	6235245.69	421067.41	70	R	6234694.19	420298.93				

Žemės sklypo centro koordinatės

Koordinacinių sistėmų	Koordinatės X/Y	Data	Darbo LIPPOS laikas
Valstybinė LKS-1994	X=6235042.94 Y=420526.65	2020-08-20	
		Prisijungta	09:30
		Aisijungta	12:00

Žiniarašį sudarė: NIOLĖ SONGAILIENĖ
 V. pavardė
 kval. paž. nr. 2M-M-571
 parabašas
 data 2020-09-08

Taško Nr.	Kodas	X	Y	Taško Nr.	Kodas	X	Y
71	R	6234673.51	420289.05				

Duomenys apie teritorijas, kuriose taikomos specialiosios žemės naudojimo sąlygos

Teritorijos, kurioje taikomos specialiosios žemės naudojimo sąlygos, kodas	Teritorijos, kuriose taikomos specialiosios žemės naudojimo sąlygos, pavadinimas	Teritorijos, kurioje taikomos specialiosios žemės naudojimo sąlygos, plotas, m ²
1	Kelių apsaugos zonos (III sklyrius, antrasis sklyrius)	4904
2	Elektrous tinklų apsaugos zonos (III sklyrius, ketvirtasis sklyrius)	835
3	Miško žemė (VI sklyrius, trečiasis sklyrius)	16807
4	Paviršinių vandens telkinių apsaugos zonos (VI sklyrius, septyntasis sklyrius)	70714
5	Paviršinių vandens telkinių pakrantės apsaugos juostos (VI sklyrius, aštintasis sklyrius)	6370

Duomenys apie žemės sklypo servitutus

Eilės Nr.	Servituto kodas	Nekilnojamojo turto registre įrašyto ar teritorijų planavimo dokumente nustatyto servituto pavadinimas ir rūšis	Servituto plotas, m ²
1	214	Kelio servitutas - teisė važiuoti transporto priemonėmis, naudotis pėsčiųjų taku, varyti galvinius (tarnaujantis)	5920

Įrašas iš Lietuvos Respublikos administracinių nuostipinių kodekso
 112 straipsnio. Nustatant žemės sklypo ribose sklypo žemėlapis ar šis supaprastintas
 užrašas kildij nuo spausdintinio k: vieno šimo kilometrų euri



NEKILNOJAMOJO TURTO REGISTRO DUOMENŲ BAZĖS IŠRAŠAS

2021-02-04 14:32:12

1. Nekilnojamojo turto registre įregistruotas turtas:

Registro Nr.: **44/2581143**
Registro tipas: **Žemės sklypas**
Sudarymo data: **2020-11-17**
Akmenės r. sav., Papilės sen., Kairiškių k.

2. Nekilnojamieji daiktai:

2.1. **Žemės sklypas**
Akmenės r. sav., Papilės sen., Kairiškių k.
Unikalus daikto numeris: **4400-5550-9090**
Žemės sklypo kadastro numeris ir kadastro vietovės pavadinimas: **3213/0002:413 Kairiškių k.v.**
Daikto pagrindinė naudojimo paskirtis: **Miškų ūkio**
Žemės sklypo naudojimo būdas: **Apsauginių miškų sklypai**
Žemės sklypo plotas: **4.9379 ha**
Miško žemės plotas: **2.1612 ha**
Kitos žemės plotas: **2.7767 ha**
Nusausintos žemės plotas: **0.4195 ha**
Žemės ūkio naudmenų našumo balas: **1.0**
Matavimų tipas: **Žemės sklypas suformuotas atliekant kadastrinius matavimus**
Indeksuota žemės sklypo vertė: **974 Eur**
Indeksuota miško vertė: **974 Eur**
Indeksuota miško medynų vertė: **542 Eur**
Žemės sklypo vertė: **383 Eur**
Miško žemės ir medynų vertė: **383 Eur**
Miško medynų vertė: **113 Eur**
Vidutinė rinkos vertė: **2842 Eur**
Vidutinės rinkos vertės nustatymo data: **2020-11-17**
Vidutinės rinkos vertės nustatymo būdas: **Masinis vertinimas**
Kadastro duomenų nustatymo data: **2020-08-05**

3. Daikto priklausiniai iš kito registro: įrašų nėra

4. Nuosavybė:

4.1. **Nuosavybės teisė**
Savininkas: **LIETUVOS RESPUBLIKA, a.k. 111105555**
Daiktas: **žemės sklypas Nr. 4400-5550-9090, aprašytas p. 2.1.**
Įregistravimo pagrindas: **2020-11-09 Nacionalinės žemės tarnybos teritorinio skyriaus vedėjo sprendimas Nr. 26SK-368-(14.26.110.)**
Įrašas galioja: **Nuo 2020-11-24**

5. Valstybės ir savivaldybių žemės patikėjimo teisė:

5.1. **Valstybinės žemės patikėjimo teisė**
Patikėtinis: **Nacionalinė žemės tarnyba prie Žemės ūkio ministerijos, a.k. 188704927**
Daiktas: **žemės sklypas Nr. 4400-5550-9090, aprašytas p. 2.1.**
Įregistravimo pagrindas: **2020-11-09 Nacionalinės žemės tarnybos teritorinio skyriaus vedėjo sprendimas Nr. 26SK-368-(14.26.110.)**
Įrašas galioja: **Nuo 2020-11-24**

6. Kitos daiktinės teisės : įrašų nėra

7. Juridiniai faktai: įrašų nėra

8. Žymos: įrašų nėra

9. Teritorijos, kuriose taikomos specialiosios žemės naudojimo sąlygos:

9.1. **Paviršinių vandens telkinių apsaugos zonos (VI skyrius, septintasis skirsnis)**
Daiktas: **žemės sklypas Nr. 4400-5550-9090, aprašytas p. 2.1.**
Įregistravimo pagrindas: **2020-11-09 Nacionalinės žemės tarnybos teritorinio skyriaus vedėjo sprendimas Nr. 26SK-368-(14.26.110.)**
Plotas: **24729.00 kv. m**
Įrašas galioja: **Nuo 2020-11-17**

9.2. **Melioruotos žemės ir melioracijos statinių apsaugos zonos (VI skyrius, antrasis skirsnis)**
Daiktas: **žemės sklypas Nr. 4400-5550-9090, aprašytas p. 2.1.**
Įregistravimo pagrindas: **2020-11-09 Nacionalinės žemės tarnybos teritorinio skyriaus vedėjo sprendimas Nr. 26SK-368-(14.26.110.)**
Plotas: **4195.00 kv. m**
Įrašas galioja: **Nuo 2020-11-17**

9.3. **Miško žemė (VI skyrius, trečiasis skirsnis)**
Daiktas: **žemės sklypas Nr. 4400-5550-9090, aprašytas p. 2.1.**

[registravimo pagrindas: **2020-11-09 Nacionalinės žemės tarnybos teritorinio skyriaus vedėjo sprendimas Nr. 26SK-368-(14.26.110.)**

Plotas: **21612.00 kv. m**

[rašas galioja: **Nuo 2020-11-17**

9.4.

Paviršinių vandens telkinių pakrantės apsaugos juostos (VI skyrius, aštuntasis skirsnis)

Daiktas: **žemės sklypas Nr. 4400-5550-9090, aprašytas p. 2.1.**

[registravimo pagrindas: **2020-11-09 Nacionalinės žemės tarnybos teritorinio skyriaus vedėjo sprendimas Nr. 26SK-368-(14.26.110.)**

Plotas: **4773.00 kv. m**

[rašas galioja: **Nuo 2020-11-17**

10. Daikto registravimas ir kadastro žymos:

10.1.

Kadastrinius matavimus atliko (kadastro žyma)

NIJOLĖ SONGAILIENĖ

Daiktas: **žemės sklypas Nr. 4400-5550-9090, aprašytas p. 2.1.**

[registravimo pagrindas: **2008-07-25 Kvalifikacijos pažymėjimas Nr. 2M-M-571**

2020-08-05 Nekilnojamojo daikto kadastro duomenų byla

[rašas galioja: **Nuo 2020-11-17**

10.2.

Suformuotas naujas (daikto registravimas)

Daiktas: **žemės sklypas Nr. 4400-5550-9090, aprašytas p. 2.1.**

[registravimo pagrindas: **2020-08-05 Nekilnojamojo daikto kadastro duomenų byla**

2020-11-09 Nacionalinės žemės tarnybos teritorinio skyriaus vedėjo sprendimas Nr. 26SK-368-(14.26.110.)

[rašas galioja: **Nuo 2020-11-17**

11. Registro pastabos ir nuorodos: įrašų nėra

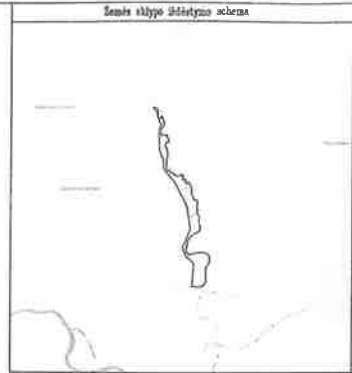
12. Kita informacija: įrašų nėra

13. Informacija apie duomenų sandoriui tikslinimą: įrašų nėra

Dokumentą atspausdino

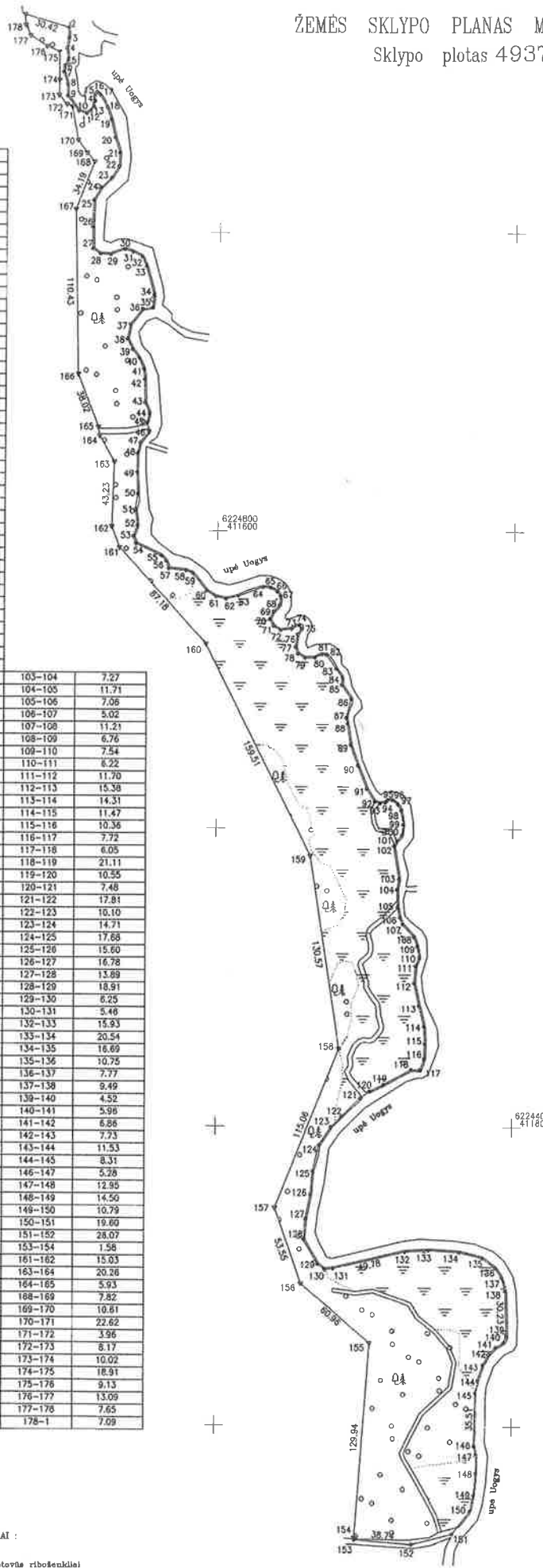
DANUTĖ DIJOKIENĖ

ŽEMĖS SKLYPO PLANAS M 1:2000
Sklypo plotas 49379 m²



Linijų anotacijų lentelė	
Greivybės	Atstumas
2-3	6,76
3-4	7,01
4-5	7,66
5-6	8,71
6-7	4,11
7-8	8,51
8-9	8,05
9-10	12,89
10-11	5,49
11-12	3,65
12-13	3,63
13-14	3,71
14-15	3,98
15-16	2,61
16-17	2,77
17-18	9,23
18-19	8,88
19-20	12,16
20-21	10,97
21-22	8,84
22-23	9,13
23-24	9,63
24-25	9,73
25-26	18,09
26-27	14,55
27-28	5,99
28-29	6,93
29-30	10,19
30-31	5,68
31-32	6,93
32-33	7,12
33-34	20,02
34-35	8,52
35-36	6,71
36-37	13,25
37-38	10,03
38-39	7,94
39-40	7,28
40-41	7,98
41-42	6,98

42-43	15,83	103-104	7,27
43-44	7,94	104-105	11,71
44-45	6,30	105-106	7,08
45-46	6,30	106-107	5,02
46-47	9,50	107-108	11,21
47-48	7,60	108-109	6,76
48-49	12,30	109-110	7,54
49-50	14,49	110-111	6,32
50-51	10,78	111-112	11,70
51-52	10,59	112-113	15,38
52-53	7,91	113-114	14,31
53-54	5,21	114-115	11,47
54-55	18,92	115-116	10,36
55-56	4,89	116-117	7,72
56-57	5,70	117-118	6,05
57-58	12,12	118-119	21,11
58-59	4,56	119-120	10,55
59-60	15,17	120-121	7,48
60-61	7,51	121-122	12,81
61-62	6,88	122-123	10,10
62-63	8,82	123-124	14,71
63-64	17,30	124-125	17,68
64-65	5,64	125-126	15,60
65-66	4,84	126-127	16,78
66-67	4,24	127-128	13,89
67-68	5,73	128-129	18,91
68-69	6,08	129-130	6,25
69-70	5,67	130-131	5,48
70-71	5,40	132-133	15,93
71-72	5,58	133-134	20,54
72-73	7,24	134-135	16,69
73-74	5,94	135-136	10,75
74-75	2,91	136-137	7,77
75-76	4,90	137-138	9,49
76-77	8,57	139-140	4,52
77-78	4,82	140-141	5,96
78-79	5,59	141-142	6,86
79-80	8,71	142-143	7,73
80-81	5,03	143-144	11,53
81-82	3,41	144-145	8,31
82-83	11,25	146-147	5,28
83-84	6,97	147-148	12,90
84-85	5,38	148-149	14,50
85-86	11,46	149-150	10,79
86-87	13,46	150-151	19,60
87-88	3,96	151-152	28,07
88-89	14,32	153-154	1,56
89-90	14,99	161-162	15,03
90-91	17,05	163-164	20,26
91-92	10,03	164-165	5,93
92-93	3,85	168-169	7,82
93-94	3,76	169-170	10,81
94-95	2,06	170-171	22,62
95-96	3,41	171-172	3,96
96-97	4,37	172-173	8,17
97-98	4,77	173-174	10,02
98-99	9,56	174-175	18,91
99-100	7,16	175-176	9,13
100-101	5,01	176-177	13,09
101-102	4,16	177-178	7,65
102-103	22,48	178-1	7,69



Kadastras:	vietovė	Kairiškį	blokas	sklypas
Žemės sklypo kadastras Nr. 3 2 1 3 0 0 2 4 12				

Savivaldybė	Akmirėda
Seniūnija	Papilė
Gyvenamoji vietovė	Kairiškį k.
Gatvė, namo Nr.	Sk. Nr. 509-1-1

Greivybės	Greivžio žemės sklypo kadastras Nr.	Pastabos
1-2		beidro naudojimo kaimas
2-151		upė Uogys
151-153	2213/0002/0030	šilvų kadastriniai matavimai (riba griežio viduryje)
153-1	2213/0002/0224	

Su pagali 2020 m. 06. . . mėn. 22 d. atliktą žemės sklypo ribų patikrinimą-parodymą, parengtame žemės sklypo plane išsivystykėms riboms ir apibūtinant žemės sklypo plotu sudiktai Vykdantis Mūsų žemės kadastrinio padalinio vadovo funkcijas (parašas) (data) 2020-07-01

VI. Valstybinių matavimų urėdija

UAB "Šiaulių hidroprojektas"

Adresas: Al. 39A, LT-79000 Šiauliai, tel. 8 41 825000
 įmonės kodas: 44066047PM, kodas: 224408027
 atstov. asmuo: LT7549(0044200002009) Izmator Štikis AR, banko kodas 40100

Pasiruošė	Peržiūrėjo	Vardas, pavardė	Data
Direktorius	A.V.	A. Adomaitis	2020.07.01
Matavėjas	N. Bongalienė	N. Bongalienė	2020.07.01

Mataviminių kvalifikacijos pažymėjimo Nr. 2M-M-671

C T 0 0 3 9 T C T 2 4

SUTARTINIAI ŽENKLAI:
 — Kelio juostos riba
 v žemės sklypo pastovūs ribosenklai
 o žemės sklypo laikini ribosenklai

ŽEMĖS SKLYPO PLANAS M 1:2000

Žemės sklypo plotas 49379 m²

Žemės sklypo kadastro numeris:	Kodas	blokas	sklypas
	3 2 1 1 3	0 0 2	1

KOORDINAČIŲ ŽINIARAŠTIS

Koordinatų sistema: LKS-94							
Taško Nr.	Kodas	X	Y	Taško Nr.	Kodas	X	Y
1	R	6225145.34	411467.59	95	R	6224619.31	411715.47
2	R	6225136.66	411496.75	96	R	6224619.14	411718.88
3	R	6225129.91	411497.07	97	R	6224616.35	411722.74
4	R	6225123.05	411495.63	98	R	6224612.20	411724.60
5	R	6225115.46	411496.63	99	R	6224602.74	411725.96
6	R	6225111.36	411494.31	100	R	6224595.62	411725.19
7	R	6225107.30	411493.64	101	R	6224591.93	411721.80
8	R	6225099.22	411496.30	102	R	6224588.34	411719.70
9	R	6225091.17	411496.36	103	R	6224566.14	411723.26
10	R	6225080.94	411504.20	104	R	6224558.99	411721.97
11	R	6225079.50	411509.50	105	R	6224547.29	411722.35
12	R	6225081.07	411512.11	106	R	6224540.36	411723.70
13	R	6225083.96	411514.31	107	R	6224535.79	411725.77
14	R	6225087.61	411514.99	108	R	6224527.59	411733.42
15	R	6225091.59	411514.84	109	R	6224521.21	411735.64
16	R	6225093.59	411516.51	110	R	6224513.80	411737.03
17	R	6225091.74	411518.57	111	R	6224508.72	411734.49
18	R	6225083.78	411523.24	112	R	6224496.45	411733.61
19	R	6225075.39	411526.14	113	R	6224481.42	411736.86
20	R	6225063.53	411528.81	114	R	6224467.52	411740.27
21	R	6225053.03	411532.01	115	R	6224456.07	411740.86
22	R	6225044.20	411531.57	116	R	6224445.72	411740.48
23	R	6225036.46	411526.72	117	R	6224438.47	411737.82
24	R	6225029.06	411519.62	118	R	6224438.54	411731.77
25	R	6225021.53	411514.77	119	R	6224428.41	411731.25
26	R	6225003.45	411514.23	120	R	6224423.86	411703.73
27	R	6224988.90	411514.45	121	R	6224419.39	411697.73
28	R	6224985.52	411519.40	122	R	6224406.98	411684.95
29	R	6224985.34	411526.33	123	R	6224399.81	411677.83
30	R	6224988.65	411535.97	124	R	6224387.46	411669.84
31	R	6224986.99	411541.40	125	R	6224370.25	411665.79
32	R	6224983.92	411547.61	126	R	6224354.72	411664.28
33	R	6224977.43	411550.54	127	R	6224338.24	411661.10
34	R	6224958.10	411555.76	128	R	6224324.42	411659.71
35	R	6224949.63	411554.85	129	R	6224308.06	411669.19
36	R	6224948.84	411548.19	130	R	6224304.16	411674.08
37	R	6224938.46	411539.95	131	R	6224304.96	411679.48
38	R	6224928.65	411537.85	132	R	6224316.26	411727.96
39	R	6224921.56	411541.43	133	R	6224317.34	411743.85
40	R	6224915.85	411545.95	134	R	6224316.09	411764.35
41	R	6224908.61	411549.25	135	R	6224312.35	411780.63
42	R	6224901.66	411549.89	136	R	6224305.71	411789.07
43	R	6224886.03	411550.18	137	R	6224299.26	411793.40
44	R	6224878.69	411553.20	138	R	6224290.15	411796.05
45	R	6224872.60	411551.60	139	R	6224259.93	411796.72
46	R	6224866.44	411552.02	140	R	6224255.86	411794.76
47	R	6224858.96	411547.06	141	R	6224252.40	411789.64
48	R	6224851.57	411545.38	142	R	6224247.98	411784.76
49	R	6224839.27	411545.06	143	R	6224241.21	411781.03
50	R	6224824.79	411545.60	144	R	6224230.33	411777.20
51	R	6224814.15	411544.03	145	R	6224222.19	411775.51
52	R	6224803.67	411545.57	146	R	6224218.69	411774.64
53	R	6224796.29	411542.72	147	R	6224211.62	411776.11
54	R	6224791.43	411544.61	148	R	6224208.67	411776.11
55	R	6224783.40	411561.74	149	R	6224154.25	411774.58
56	R	6224779.94	411564.90	150	R	6224143.77	411772.89
57	R	6224774.52	411566.65	151	R	6224138.14	411760.17
58	R	6224773.29	411578.71	152	R	6224121.77	411732.95
59	R	6224771.64	411587.96	153	R	6224124.07	411694.31
60	R	6224759.80	411592.44	154	R	6224125.65	411694.43
61	R	6224755.89	411598.85	155	R	6224255.72	411704.17
62	R	6224754.30	411605.54	156	R	6224294.04	411657.93
63	R	6224756.43	411614.10	157	R	6224345.52	411640.34
64	R	6224762.49	411630.30	158	R	6224452.37	411683.03
65	R	6224761.91	411635.91	159	R	6224581.47	411663.49
66	R	6224759.62	411640.17	160	R	6224724.20	411592.27
67	R	6224756.09	411642.51	161	R	6224788.78	411533.71
68	R	6224750.38	411642.06	162	R	6224802.87	411528.48
69	R	6224746.05	411637.79	163	R	6224846.07	411529.95
70	R	6224741.07	411635.08	164	R	6224863.64	411519.86
71	R	6224736.40	411637.80	165	R	6224869.50	411518.98
72	R	6224733.46	411642.52	166	R	6224904.98	411505.32
73	R	6224734.44	411649.69	167	R	6225015.38	411502.97
74	R	6224732.14	411654.98	168	R	6225047.30	411515.22
75	R	6224734.86	411656.79	169	R	6225033.19	411510.07
76	R	6224730.87	411653.94	170	R	6225061.91	411504.03
77	R	6224723.41	411652.60	171	R	6225084.12	411499.76
78	R	6224717.89	411654.26	172	R	6225085.99	411496.08
79	R	6224715.15	411659.13	173	R	6225091.75	411490.71
80	R	6224715.41	411665.83	174	R	6225101.77	411491.01
81	R	6224717.55	411670.38	175	R	6225120.68	411490.76
82	R	6224717.21	411673.77	176	R	6225124.28	411482.37
83	R	6224707.92	411680.11	177	R	6225131.33	411471.34
84	R	6224702.41	411684.38	178	R	6225138.27	411468.11
85	R	6224697.04	411684.04				
86	R	6224687.62	411690.57				
87	R	6224674.63	411687.05				
88	R	6224670.81	411688.09				
89	R	6224656.64	411690.18				
90	R	6224647.51	411695.17				
91	R	6224626.61	411701.33				
92	R	6224618.13	411706.68				
93	R	6224617.12	411710.39				
94	R	6224617.76	411714.12				

Duomenys apie teritorijas, kuriose taikomos specialiosios žemės naudojimo sąlygos			
Eilės Nr.	Teritorijos, kurioje taikomos specialiosios žemės naudojimo sąlygos, kodas	Teritorijos, kurioje taikomos specialiosios žemės naudojimo sąlygos, pavadinimas	Teritorijos, kurioje taikomos specialiosios žemės naudojimo sąlygos, plotas, m ²
1	121	Melioruotos žemės ir melioracijos statinių apsaugos zonos (VI skyrius, atnaujintas skirsnis)	4195
2	126	Miško žemė (VI skyrius, trečiasis skirsnis)	21612
3	163	Paviršinių vandens telkinių apsaugos zonos (VI skyrius, septintasis skirsnis)	24729
4	164	Paviršinių vandens telkinių pakrantės apsaugos juostos (VI skyrius, aštuntasis skirsnis)	4773

Duomenys apie žemės sklypo servitutus			
Eilės Nr.	Servituto kodas	Nekilnojamojo turto registre įrašyto ir teritorijų planavimo dokumente nustatyto servituto pavadinimas ir rūšis	Servituto plotas, m ²
-	-	-	-

Žemės sklypo centro koordinatės		Darbo LuPOS laikas	
Koordinatų sistema	Koordinatės X/Y	Data	2020-06-22
Valstybinė LKS-1994	X=624703.3 Y=411632.15	Prisijungta	10:00
		Atsijungta	12:30
Žiniaslapyje sudaryta:	NIJOLĖ SONGAILIENĖ	2M-M-571	2020-08-05
	v. pavardė	kval. paž. nr.	parašas / data

Ši ranka iš Lietuvos Respublikos administracinių nusidengimų kodekso 112 straipsnio 2 dalyje ir 113 straipsnio 1 dalyje nustatytomis sąlygomis išduodama ir galioja tol, kol nebus išduodama nauja ranka su šiais duomenimis.



NEKILNOJAMOJO TURTO REGISTRO DUOMENŲ BAZĖS IŠRAŠAS

2021-02-04 14:31:43

1. Nekilnojamojo turto registre įregistruotas turtas:

Registro Nr.: **44/2581156**
 Registro tipas: **Žemės sklypas**
 Sudarymo data: **2020-11-17**
Akmenės r. sav., Papilės sen., Kairiškių k.

2. Nekilnojamieji daiktai:

2.1. **Žemės sklypas**
Akmenės r. sav., Papilės sen., Kairiškių k.

Unikalus daikto numeris: **4400-5551-0946**

Žemės sklypo kadastro numeris ir kadastro vietovės pavadinimas: **3213/0002:414 Kairiškių k.v.**

Daikto pagrindinė naudojimo paskirtis: **Miškų ūkio**
 Žemės sklypo naudojimo būdas: **Apsauginių miškų sklypai**

Žemės sklypo plotas: **6.9698 ha**

Miško žemės plotas: **6.1259 ha**

Kitos žemės plotas: **0.8439 ha**

Nusausintos žemės plotas: **2.2275 ha**

Žemės ūkio naudmenų našumo balas: **1.0**

Matavimų tipas: **Žemės sklypas suformuotas atliekant kadastrinius matavimus**

Indeksuota žemės sklypo vertė: **4027 Eur**

Indeksuota miško vertė: **4027 Eur**

Indeksuota miško medynų vertė: **2774 Eur**

Žemės sklypo vertė: **1361 Eur**

Miško žemės ir medynų vertė: **1361 Eur**

Miško medynų vertė: **578 Eur**

Vidutinė rinkos vertė: **6064 Eur**

Vidutinės rinkos vertės nustatymo data: **2020-11-17**

Vidutinės rinkos vertės nustatymo būdas: **Masinis vertinimas**

Kadastro duomenų nustatymo data: **2020-08-05**

3. Daikto priklausiniai iš kito registro: įrašų nėra

4. Nuosavybė:

4.1. **Nuosavybės teisė**
 Savininkas: **LIETUVOS RESPUBLIKA, a.k. 111105555**
 Daiktas: **žemės sklypas Nr. 4400-5551-0946, aprašytas p. 2.1.**
 Įregistravimo pagrindas: **2020-11-09 Nacionalinės žemės tarnybos teritorinio skyriaus vedėjo sprendimas Nr. 26SK-369-(14.26.110.)**
 Įrašas galioja: **Nuo 2020-11-24**

5. Valstybės ir savivaldybių žemės patikėjimo teisė:

5.1. **Valstybinės žemės patikėjimo teisė**
 Patikėtinis: **Nacionalinė žemės tarnyba prie Žemės ūkio ministerijos, a.k. 188704927**
 Daiktas: **žemės sklypas Nr. 4400-5551-0946, aprašytas p. 2.1.**
 Įregistravimo pagrindas: **2020-11-09 Nacionalinės žemės tarnybos teritorinio skyriaus vedėjo sprendimas Nr. 26SK-369-(14.26.110.)**
 Įrašas galioja: **Nuo 2020-11-24**

6. Kitos daiktinės teisės : įrašų nėra

7. Juridiniai faktai: įrašų nėra

8. Žymos: įrašų nėra

9. Teritorijos, kuriose taikomos specialiosios žemės naudojimo sąlygos:

9.1. **Melloruotos žemės ir melloracijos statinių apsaugos zonos (VI skyrius, antrasis skirsnis)**

Daiktas: **žemės sklypas Nr. 4400-5551-0946, aprašytas p. 2.1.**
 Įregistravimo pagrindas: **2020-11-09 Nacionalinės žemės tarnybos teritorinio skyriaus vedėjo sprendimas Nr. 26SK-369-(14.26.110.)**

Plotas: **22275.00 kv. m**
 Įrašas galioja: **Nuo 2020-11-17**

9.2. **Paviršinių vandens telkinių apsaugos zonos (VI skyrius, septintasis skirsnis)**

Daiktas: **žemės sklypas Nr. 4400-5551-0946, aprašytas p. 2.1.**
 Įregistravimo pagrindas: **2020-11-09 Nacionalinės žemės tarnybos teritorinio skyriaus vedėjo sprendimas Nr. 26SK-369-(14.26.110.)**

Plotas: **59915.00 kv. m**
 Įrašas galioja: **Nuo 2020-11-17**

9.3. **Paviršinių vandens telkinių pakrantės apsaugos juostos (VI skyrius, aštuntasis skirsnis)**

Daiktas: žemės sklypas Nr. 4400-5551-0946, aprašytas p. 2.1.
[registravimo pagrindas: 2020-11-09 Nacionalinės žemės tarnybos teritorinio skyriaus vedėjo
sprendimas Nr. 26SK-369-(14.26.110.)
Plotas: 6656.00 kv. m
[rašas galioja: Nuo 2020-11-17

9.4.

Miško žemė (VI skyrius, trečiasis skirsnis)
Daiktas: žemės sklypas Nr. 4400-5551-0946, aprašytas p. 2.1.
[registravimo pagrindas: 2020-11-09 Nacionalinės žemės tarnybos teritorinio skyriaus vedėjo
sprendimas Nr. 26SK-369-(14.26.110.)
Plotas: 61259.00 kv. m
[rašas galioja: Nuo 2020-11-17

10. Daikto registravimas ir kadastro žymos:

10.1.

Kadastrinius matavimus atliko (kadastro žyma)
NIJOLĖ SONGAILIENĖ
Daiktas: žemės sklypas Nr. 4400-5551-0946, aprašytas p. 2.1.
[registravimo pagrindas: 2008-07-25 Kvalifikacijos pažymėjimas Nr. 2M-M-571
2020-08-05 Nekilnojamojo daikto kadastro duomenų byla
[rašas galioja: Nuo 2020-11-17

10.2.

Suformuotas naujas (daikto registravimas)
Daiktas: žemės sklypas Nr. 4400-5551-0946, aprašytas p. 2.1.
[registravimo pagrindas: 2020-08-05 Nekilnojamojo daikto kadastro duomenų byla
2020-11-09 Nacionalinės žemės tarnybos teritorinio skyriaus vedėjo
sprendimas Nr. 26SK-369-(14.26.110.)
[rašas galioja: Nuo 2020-11-17

11. Registro pastabos ir nuorodos: įrašų nėra

12. Kita informacija: įrašų nėra

13. Informacija apie duomenų sandoriui tikslinimą: įrašų nėra

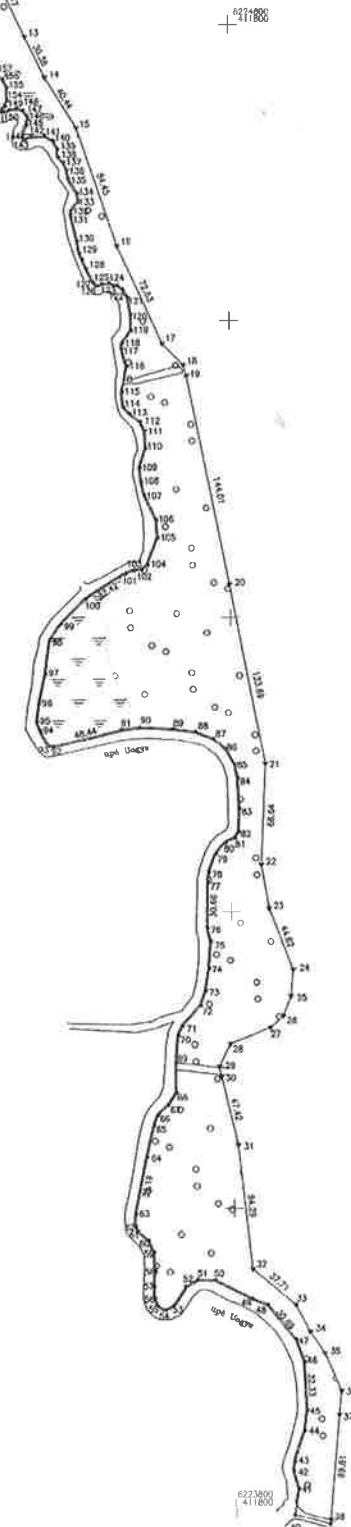
Dokumentą atspausdino

DANUTĖ DIJOKIENĖ

ZEMĖS SKLYPO PLANAS M 1:2000
Sklypo plotas 69698 m²



Ukšų eilės numerai	Plotas	Plotas	Plotas
1-2	20,28	120-121	10,21
3-4	3,82	121-122	7,66
5-10	5,92	122-123	4,08
11-12	4,42	123-124	6,53
13-16	25,10	124-125	3,46
16-19	7,85	125-126	3,50
20-23	23,91	126-127	3,15
24-25	17,97	127-128	10,92
26-28	14,23	128-129	17,76
28-29	12,54	129-130	7,62
29-30	28,36	130-131	18,71
30-31	17,18	131-132	2,94
31-32	8,77	132-133	7,34
32-34	20,49	133-134	8,88
34-35	17,59	134-135	11,73
35-36	27,53	135-136	5,54
36-37	16,05	136-137	6,90
37-38	3,40	137-138	4,98
38-40	24,03	138-139	5,61
40-41	17,87	139-140	6,12
41-42	12,15	140-141	8,67
42-43	8,37	141-142	8,50
43-44	21,59	142-143	5,31
44-45	14,21	143-144	2,30
46-47	15,90	144-145	8,54
48-49	11,38	145-146	3,38
49-50	27,45	146-147	2,25
50-51	11,80	147-148	4,53
51-52	9,33	148-149	4,23
52-53	15,13	149-150	4,95
53-54	6,54	150-151	4,20
54-55	5,35	151-152	1,68
55-56	5,41	152-153	3,76
56-57	7,72	153-154	4,12
57-58	9,94	154-155	8,85
58-59	13,98	155-156	6,17
59-60	9,27	156-157	6,62
60-61	9,30	157-158	7,39
61-62	5,91	158-159	7,74
62-63	6,17	159-160	14,18
64-65	21,81	160-161	8,01
65-66	7,33	161-162	3,25
66-67	8,87	162-163	7,93
67-68	6,68	163-164	14,31
68-69	20,58	164-165	11,65
69-70	18,51	165-166	12,15
70-71	6,90	166-167	6,96
71-72	18,88	167-168	5,56
72-73	19,72	168-169	6,37
73-74	15,04	169-170	8,38
74-75	18,25	170-171	11,11
75-76	6,32	171-172	16,18
76-78	7,98	172-173	14,17
78-79	13,48	173-174	4,00
79-80	9,78	174-175	6,31
80-81	7,26	175-176	8,88
81-82	6,09	176-177	15,31
82-83	15,84	177-178	8,15
83-84	20,20	178-180	8,89
84-85	9,61	180-181	6,39
85-86	12,78	181-182	6,53
86-87	10,41	182-183	10,07
87-88	13,04	183-184	6,27
88-89	18,14	184-185	6,70
89-90	22,75	185-186	28,41
90-91	12,23	186-187	16,41
92-93	2,94	187-188	6,35
93-94	11,10	188-189	4,86
94-95	6,48	189-190	4,07
95-96	12,58	190-191	8,75
96-97	18,85	191-192	17,61
97-98	22,17	192-193	18,72
98-99	13,07	193-194	18,37
99-100	13,80	194-195	23,28
101-102	6,19	195-196	20,11
102-103	5,54	196-197	8,99
103-104	3,10	197-198	5,35
104-105	18,70	198-199	6,21
105-106	12,68	199-200	5,20
106-107	18,95	200-201	5,13
107-108	8,08	201-202	0,82
108-109	9,48	202-203	3,29
109-110	13,65	203-204	8,10
110-111	11,92	204-205	6,09
111-112	6,69	205-206	3,88
112-113	9,58	206-207	8,29
113-114	6,50	207-208	3,65
114-115	19,23	208-209	4,81
115-116	17,27	209-210	7,02
116-117	12,86	210-211	7,72
117-118	3,53	211-1	5,35



Sklypas	Vidinis	Kad. Nr.	Plotas	Sklypas
Zemės sklypo kadastrinis Nr.: 18 0119 0 0 2 2 8 1710				

Sklypų žemė	Atstumas
Sklypų žemė	Sklypų žemė
Gatvė, namo Nr.	Sklypų žemė

Sklypas	Sklypo žemė kadastrinis Nr.	Pastatas
1-2	303/0002/0029	šiltnamų stovykla
2-3	303/0002/0033	šiltnamų stovykla
3-5	303/0002/0093	šiltnamų stovykla
6-12	303/0002/0002	šiltnamų stovykla
12-13	303/0002/0178	šiltnamų stovykla
13-14	303/0002/0097	šiltnamų stovykla
14-15	303/0002/0098	šiltnamų stovykla
15-18	303/0002/0043	šiltnamų stovykla
18-20	303/0002/0012	šiltnamų stovykla
20-21	303/0002/0081	šiltnamų stovykla
21-22	303/0002/0052	šiltnamų stovykla
22-23		šiltnamų stovykla
23-27	303/0002/0099	šiltnamų stovykla
27-31	303/0002/0038	šiltnamų stovykla
31-33	303/0002/0097	šiltnamų stovykla
33-34	303/0002/0095	šiltnamų stovykla
34-38	303/0002/0009	šiltnamų stovykla
38-40	303/0002/0055	šiltnamų stovykla
40-41	303/0002/0044	šiltnamų stovykla

Šis planas sudarytas pagal 2002 m. 06. 06. 22 d. 6844/02-10000/0000 Lietuvos Respublikos žemės ūkio ministro įsakymu patvirtintą žemės ūkio planavimo taisyklę.
 Planas sudarytas pagal žemės ūkio planavimo taisyklę.
 Planas sudarytas pagal žemės ūkio planavimo taisyklę.
 Planas sudarytas pagal žemės ūkio planavimo taisyklę.

UAB "Siaulių hidroprojektas"
 Adresas: LT-2000, Sėdėnų kaimas, 101-01, 20000
 Įmonės kodas: 111838447 (PVM kodas: 111838447)
 A.M.A.S. Nr. 17518004400000000000 Lietuvos Respublikos banko kodas: 49000

Paslauga	Prekės	Kitas paslauga	Įstaiga
Projektavimas	4	Administracija	1000000
Montavimas	8	Montavimas	1000000

Matavimų korektoriaus patvirtinimas Nr.: PM-M-071

1 2 3 4 5 6 7 8 9 10 11 12 13 14 15 16 17 18 19 20 21 22 23 24 25 26 27 28 29 30 31 32 33 34 35 36 37 38 39 40 41 42 43 44 45 46 47 48 49 50 51 52 53 54 55 56 57 58 59 60 61 62 63 64 65 66 67 68 69 70 71 72 73 74 75 76 77 78 79 80 81 82 83 84 85 86 87 88 89 90 91 92 93 94 95 96 97 98 99 100 101 102 103 104 105 106 107 108 109 110 111 112 113 114 115 116 117 118

SUPPLEMENTAI ŽEMĖKAI
 - Kalko jorolau riba
 * žemės sklypo paviršiaus ribos
 * žemės sklypo laukinių ribos

ŽEMĖS SKLYPO PLANAS M 1:2000

Žemės sklypo plotas 69698 m²

Žemės sklypo kadastrinis numeris:	1211301012
-----------------------------------	------------

KOORDINACIJŲ ŽINIARAŠTIS

Koordinatų sistema:	LKS-04		Taisyklės		Kodai		X		Y		
Linija Nr.	Kodas	X	Y	Linija Nr.	Kodas	X	Y				
1	H	622333.01	-11351.47	136	H	622470.68	-11600.83				
2	H	622333.02	-11350.53	137	H	622470.69	-11600.84				
3	H	622333.03	-11349.56	138	H	622471.71	-11604.90				
4	H	622333.04	-11348.50	139	H	622471.64	-11604.63				
5	H	622333.05	-11347.53	140	H	622472.30	-11604.69				
6	H	622333.06	-11346.56	141	H	622473.14	-11605.54				
7	H	622333.07	-11345.52	142	H	622474.21	-11606.49				
8	H	622333.08	-11344.57	143	H	622475.21	-11604.53				
9	H	622333.09	-11343.57	144	H	622476.24	-11606.07				
10	H	622333.10	-11342.58	145	H	622477.20	-11604.76				
11	H	622333.11	-11341.61	146	H	622478.17	-11604.28				
12	H	622333.12	-11340.64	147	H	622479.62	-11604.05				
13	H	622333.13	-11339.67	148	H	622481.08	-11604.12				
14	H	622333.14	-11338.73	149	H	622482.48	-11603.31				
15	H	622333.15	-11337.77	150	H	622483.60	-11603.23				
16	H	622333.16	-11336.81	151	H	622484.22	-11604.20				
17	H	622333.17	-11335.87	152	H	622485.17	-11604.64				
18	H	622333.18	-11334.91	153	H	622486.97	-11604.44				
19	H	622333.19	-11333.92	154	H	622488.81	-11605.62				
20	H	622333.20	-11332.94	155	H	622489.78	-11605.40				
21	H	622333.21	-11331.97	156	H	622490.87	-11604.63				
22	H	622333.22	-11330.99	157	H	622491.78	-11604.15				
23	H	622333.23	-11329.98	158	H	622492.60	-11603.27				
24	H	622333.24	-11328.98	159	H	622493.24	-11602.49				
25	H	622333.25	-11327.97	160	H	622494.75	-11603.03				
26	H	622333.26	-11326.95	161	H	622496.00	-11602.26				
27	H	622333.27	-11325.92	162	H	622497.51	-11603.78				
28	H	622333.28	-11324.89	163	H	622498.14	-11604.67				
29	H	622333.29	-11323.84	164	H	622498.78	-11604.75				
30	H	622333.30	-11322.79	165	H	622499.37	-11605.52				
31	H	622333.31	-11321.72	166	H	622500.50	-11606.78				
32	H	622333.32	-11320.64	167	H	622501.57	-11605.54				
33	H	622333.33	-11319.55	168	H	622502.18	-11604.63				
34	H	622333.34	-11318.44	169	H	622502.81	-11603.75				
35	H	622333.35	-11317.32	170	H	622503.44	-11603.34				
36	H	622333.36	-11316.19	171	H	622504.08	-11603.53				
37	H	622333.37	-11315.05	172	H	622504.71	-11603.99				
38	H	622333.38	-11313.89	173	H	622505.44	-11603.14				
39	H	622333.39	-11312.72	174	H	622506.25	-11603.53				
40	H	622333.40	-11311.54	175	H	622507.04	-11603.90				
41	H	622333.41	-11310.35	176	H	622507.80	-11603.27				
42	H	622333.42	-11309.15	177	H	622508.65	-11603.78				
43	H	622333.43	-11307.94	178	H	622509.48	-11603.41				
44	H	622333.44	-11306.72	179	H	622510.34	-11603.81				
45	H	622333.45	-11305.49	180	H	622511.20	-11604.56				
46	H	622333.46	-11304.24	181	H	622512.06	-11604.27				
47	H	622333.47	-11302.98	182	H	622512.91	-11603.98				
48	H	622333.48	-11301.71	183	H	622513.76	-11603.12				
49	H	622333.49	-11300.42	184	H	622514.65	-11603.21				
50	H	622333.50	-11299.11	185	H	622515.50	-11602.62				
51	H	622333.51	-11297.78	186	H	622516.37	-11603.58				
52	H	622333.52	-11296.43	187	H	622517.20	-11603.04				
53	H	622333.53	-11295.07	188	H	622518.08	-11603.71				
54	H	622333.54	-11293.69	189	H	622518.97	-11603.28				
55	H	622333.55	-11292.30	190	H	622519.86	-11603.53				
56	H	622333.56	-11290.89	191	H	622520.71	-11603.80				
57	H	622333.57	-11289.47	192	H	622521.54	-11603.44				
58	H	622333.58	-11288.04	193	H	622522.37	-11603.79				
59	H	622333.59	-11286.59	194	H	622523.20	-11604.40				
60	H	622333.60	-11285.12	195	H	622524.06	-11603.95				
61	H	622333.61	-11283.64	196	H	622524.91	-11603.36				
62	H	622333.62	-11282.15	197	H	622525.76	-11603.20				
63	H	622333.63	-11280.64	198	H	622526.60	-11603.24				
64	H	622333.64	-11279.12	199	H	622527.44	-11603.83				
65	H	622333.65	-11277.58	200	H	622528.27	-11604.07				
66	H	622333.66	-11276.03	201	H	622529.10	-11603.03				
67	H	622333.67	-11274.47	202	H	622530.00	-11603.16				
68	H	622333.68	-11272.89	203	H	622530.87	-11603.53				
69	H	622333.69	-11271.30	204	H	622531.71	-11603.83				
70	H	622333.70	-11269.69	205	H	622532.54	-11603.48				
71	H	622333.71	-11268.07	206	H	622533.37	-11603.84				
72	H	622333.72	-11266.44	207	H	622534.19	-11603.90				
73	H	622333.73	-11264.79	208	H	622535.00	-11603.18				
74	H	622333.74	-11263.12	209	H	622535.81	-11603.97				
75	H	622333.75	-11261.44	210	H	622536.61	-11603.83				
76	H	622333.76	-11259.74	211	H	622537.45	-11603.00				
77	H	622333.77	-11258.03								
78	H	622333.78	-11256.31								
79	H	622333.79	-11254.58								
80	H	622333.80	-11252.84								
81	H	622333.81	-11251.09								
82	H	622333.82	-11249.34								
83	H	622333.83	-11247.58								
84	H	622333.84	-11245.81								
85	H	622333.85	-11244.04								
86	H	622333.86	-11242.26								
87	H	622333.87	-11240.48								
88	H	622333.88	-11238.69								
89	H	622333.89	-11236.90								
90	H	622333.90	-11235.11								
91	H	622333.91	-11233.31								
92	H	622333.92	-11231.51								
93	H	622333.93	-11229.70								
94	H	622333.94	-11227.89								
95	H	622333.95	-11226.07								
96	H	622333.96	-11224.25								
97	H	622333.97	-11222.43								
98	H	622333.98	-11220.60								
99	H	622333.99	-11218.77								
100	H	622334.00	-11216.94								
101	H	622334.01	-11215.11								
102	H	622334.02	-11213.28								
103	H	622334.03	-11211.44								
104	H	622334.04	-11209.60								
105	H	622334.05	-11207.75								
106	H	622334.06	-11205.90								
107	H	622334.07	-11204.05								
108	H	622334.08	-11202.19								
109	H	622334.09	-11200.34								
110	H	622334.10	-11198.48								
111	H	622334.11	-11196.62								
112	H	622334.12	-11194.76								
113	H	622334.13	-11192.89								
114	H	622334.14	-11191.02								
115	H	622334.15	-11189.15								
116	H	622334.16	-11187.28								
117	H	622334.17	-11185.41								
118	H	622334.18	-11183.54								
119	H	622334.19	-11181.67								
120	H	622334.20	-11179.80								
121	H	622334.21	-11177.93								
122	H	622334.22	-11176.06								
123	H	622334.23	-11174.19								
124	H	622334.24	-11172.32								
125	H	622334.25	-11170.45								
126	H	622334.26	-11168.58								
127	H	622334.27	-11166.71								
128	H	622334.28	-11164.84								
129	H	622334.29	-11162.97								
130	H	622334.30	-11161.10								
131	H	622334.31	-11159.23								
132	H	622334.32	-11157.36								
133	H	622334.33	-11155.49								
134	H	622334.34	-11153.62								

NEKILNOJAMOJO TURTO REGISTRO DUOMENŲ BAZĖS IŠRAŠAS

2021-03-01 14:32:37

1. Nekilnojamojo turto registre įregistruotas turtas:

Registro Nr.: 44/1674252
Registro tipas: Žemės sklypas
Sudarymo data: 2014-01-13
Akmenės r. sav., Papilės sen., Kairiškių k.

2. Nekilnojamieji daiktai:

2.1.

Žemės sklypas
Akmenės r. sav., Papilės sen., Kairiškių k.
Unikalus daikto numeris: 4400-2862-3254
Žemės sklypo kadastro numeris ir kadastro vietovės pavadinimas: 3213/0003:189 Kairiškių k.v.
Daikto pagrindinė naudojimo paskirtis: Miškų ūkio
Žemės sklypo naudojimo būdas: Ūkinių miškų sklypai
Žemės sklypo plotas: 0.7354 ha
Miško žemės plotas: 0.7354 ha
Miško plotas, įregistruotas Miškų valstybės kadastrė: 0.7354 ha
Duomenų apie Miškų valstybės kadastrė įregistruotą miško plotą pateikimo data: 2020-11-27
Žemės ūkio naudmenų našumo balas: 41.4
Matavimų tipas: Žemės sklypas suformuotas atliekant kadastrinius matavimus
Indeksuota žemės sklypo vertė: 478 Eur
Indeksuota miško vertė: 478 Eur
Indeksuota miško medynų vertė: 322 Eur
Žemės sklypo vertė: 165 Eur
Sklypo vertė be miško žemės ir medynų: 0 Eur
Miško žemės ir medynų vertė: 165 Eur
Miško medynų vertė: 67 Eur
Vidutinė rinkos vertė: 476 Eur
Vidutinės rinkos vertės nustatymo data: 2014-01-20
Vidutinės rinkos vertės nustatymo būdas: Masinis vertinimas
Kadastro duomenų nustatymo data: 2013-06-14

3. Daikto priklausiniai iš kito registro: įrašų nėra

4. Nuosavybė:

4.1.

Nuosavybės teisė
Savininkas: LIETUVOS RESPUBLIKA, a.k. 111105555
Daiktas: žemės sklypas Nr. 4400-2862-3254, aprašytas p. 2.1.
Įregistravimo pagrindas: 2014-01-07 Nacionalinės žemės tarnybos teritorinio skyriaus vedėjo sprendimas Nr. 26SK-(14.26.110.)-19
Įrašas galioja: Nuo 2014-01-20

5. Valstybės ir savivaldybių žemės patikėjimo teisė:

5.1.

Valstybinė žemės patikėjimo teisė
Patikėtinis: Nacionalinė žemės tarnyba prie Žemės ūkio ministerijos, a.k. 188704927
Daiktas: žemės sklypas Nr. 4400-2862-3254, aprašytas p. 2.1.
Įregistravimo pagrindas: 2014-01-07 Nacionalinės žemės tarnybos teritorinio skyriaus vedėjo sprendimas Nr. 26SK-(14.26.110.)-19
Įrašas galioja: Nuo 2014-01-20

6. Kitos daiktinės teisės : įrašų nėra

7. Juridiniai faktai: įrašų nėra

8. Žymos: įrašų nėra

9. Teritorijos, kuriose taikomos specialiosios žemės naudojimo sąlygos:

9.1.

Valstybiniai parkai (V skyrius, dvidešimt trečiasis skirsnis)
Daiktas: žemės sklypas Nr. 4400-2862-3254, aprašytas p. 2.1.
Įregistravimo pagrindas: 2019-06-06 Lietuvos Respublikos specialiųjų žemės naudojimo sąlygų įstatymas Nr. XIII-2166
2019-12-19 Lietuvos Respublikos žemės ūkio ministro įsakymas Nr. 3D-711
Plotas: 0.7354 ha
Įrašas galioja: Nuo 2020-01-02

9.2.

Miško žemė (VI skyrius, trečiasis skirsnis)
Daiktas: žemės sklypas Nr. 4400-2862-3254, aprašytas p. 2.1.
Įregistravimo pagrindas: 2019-06-06 Lietuvos Respublikos specialiųjų žemės naudojimo sąlygų įstatymas Nr. XIII-2166
2019-12-19 Lietuvos Respublikos žemės ūkio ministro įsakymas Nr. 3D-711
Plotas: 0.7354 ha
Įrašas galioja: Nuo 2020-01-02

9.3.

Kelių apsaugos zonos (III skyrius, antrasis skirsnis)
Daiktas: žemės sklypas Nr. 4400-2862-3254, aprašytas p. 2.1.
Įregistravimo pagrindas: 2019-06-06 Lietuvos Respublikos specialiųjų žemės naudojimo sąlygų įstatymas Nr. XIII-2166
2019-12-19 Lietuvos Respublikos žemės ūkio ministro įsakymas Nr. 3D-711
Plotas: 0.2853 ha
Įrašas galioja: Nuo 2020-01-02

10. Daikto registravimas ir kadastro žymos:

10.1.

Kadastrinius matavimus atliko (kadastro žyma)
Uždaroji akcinė bendrovė "Šiaulių hidroprojektas", a.k. 144084894
Daiktas: žemės sklypas Nr. 4400-2862-3254, aprašytas p. 2.1.
Įregistravimo pagrindas: 2008-04-15 Kvalifikacijos pažymėjimas Nr. 2M-M-39
2013-07-04 Nekilnojamojo daikto kadastro duomenų byla
Įrašas galioja: Nuo 2014-01-20

10.2.

Suformuotas naujas (daikto registravimas)
Daiktas: žemės sklypas Nr. 4400-2862-3254, aprašytas p. 2.1.
Įregistravimo pagrindas: 2013-07-04 Nekilnojamojo daikto kadastro duomenų byla
2014-01-07 Nacionalinės žemės tarnybos teritorinio skyriaus vedėjo sprendimas
Nr. 26SK-(14.26.110.)-19
Įrašas galioja: Nuo 2014-01-20

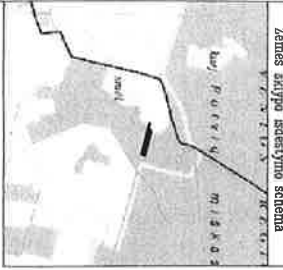
11. Registro pastabos ir nuorodos: įrašų nėra

12. Kita informacija: įrašų nėra

13. Informacija apie duomenų sandoriui tikslinimą: įrašų nėra

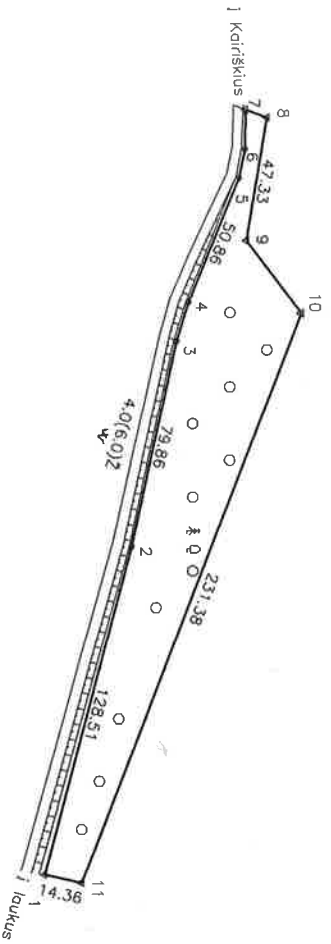
Dokumentą atspausdino

BIRUTĖ KULVINSKIENĖ



ŽEMĖS SKLYPO PLANAS . M 1:2000

Sklypo plotas 7354 m²



+ 6224988

+ + +

Kadastru	vietovė	Kariškiai	biokas	sklypas
Žemės sklypo kadastro Nr.		3 2 1 3 0 0 0 3		119

Celė, namo Nr.	Skil. Nr. 570-12
Kaimas (kaimelis)	Kariškiai
Senūnija	Papilės
Miestas (rajonas)	Akmenis
Apskritys	Šiauliai

Greitinybė	Greitimo žemės sklypo kadastro Nr.	Pastabas
1-7		
7-8	3213/0003-0179	vietinės reikšmės kelias
8-10		VŽP
10-11	3213/0003-0064	
11-1	3253/0001-0039	



Notary of the Republic of Lithuania
 Algirdas Bičys
 2013 m. 05 09

Šis patvirtinamas vietovėje žemės sklypo ribomis, aprašytomis . . . 2013 . . . m. . . . 06 . . . mėn. 14. d. žemės sklypo pažeminimo-pažodymo akte, ir nustatytą plotą sutinku žemės savininkas (pažodžioje):

Nacionalinė žemės tarnyba prie Žemės ūkio ministerijos
 (vardas, pavardė) (pareigybė) (parašas) (spaudė)

Nacionalinės žemės tarnybos prie Žemės ūkio ministerijos
 Akmenės skyrius
 Patsila Stabeikaitė
 Vadovė (pareigybė) (parašas) (spaudė)

UAB "Šiaulių hidroprojektas"

LICENCIJOS NR. G-826-(176) IŠDUOTA 2008 10 02

Parėjus	Parasės	Vardas, pavardė	1978.10.23
Direktorius	Tarnaučiauskas		2013.05.08
Vyr. inžinierius	Adomaitis		2013.05.08
Grupės vadovas	Saldauskius		2013.05.08
Maitininkas	Parameckas		2013.05.08

Linijų anotacijų lentelė	Greitinybė	Aštumros
3-4	15.44	
5-6	11.28	
6-7	14.83	
7-8	8.60	
9-10	34.65	
11-12	27.89	
12-1	14.36	

SUTARTINAI ŽENKAI :
 * žemės sklypo pastovūs riboženkiai
 o žemės sklypo laikini riboženkiai

PAŲTIKRA 2013-05-08
 SAULĖ LUKOSEVICIENĖ
 Kadastrio duomenų
 tvarkymo grupės vadovė

ŽEMĖS SKLYPO PLANAS M.1:2000

Sklypo plotas 7354 m²

Žemės sklypo kadastro Nr. 32130003

KOORDINACIJŲ ŽININARAŠTIS

Koordinacijų sistema LKS-94					
Užd. Nr.	Kodas	X	Y	Užd. Nr.	Kodas
1	R	6224636.03	413305.00		
2	R	6224670.79	413180.74		
3	R	6224687.68	413102.68		
4	R	6224692.20	413087.91		
5	R	6224711.22	413040.75		
6	R	6224713.44	413029.69		
7	R	6224713.64	413014.86		
8	R	6224721.74	413017.76		
9	R	6224714.06	413064.46		
10	R	6224736.03	413092.05		
11	R	6224652.06	413308.04		

SKLYPO CENTRO KOORDINATĖS	
Koordinacijų sistema	LKS-1894
Valstybinė	
Zinaraščių sudarė	V. Parnetkevičius
	(parnetk@kdm.lt)
	2015-06-25

Kodas	Aprašymas	Aprašymas	Žemės plotas, m ²
2	II	Kelių apsaugos zonos	2853
26	XXXVI	Miško naudojimo aprašymai	7354
34	XXXIV	Nacionaliniai ir regioniniai parkai	2154

SPECIALIOSIOS SKLYPO NAUDOJIMO SĄLYGOS



47 straipsnis. Pastovų žemėnaudos ribozonikų suvaldymas arba gadinimas – užtraukia baudą nuo dviejų šimtų penkiasdešimties iki penkių šimtų litų.
 48 straipsnis. Geodezinio pagrindo punktų bei matavimų žančių suvaldymas arba gadinimas – užtraukia baudą nuo penkių šimtų iki vieno tūkstančio litų.

NEKILNOJAMOJO TURTO REGISTRO DUOMENŲ BAZĖS IŠRAŠAS

2021-02-04 14:29:32

1. Nekilnojamojo turto registre įregistruotas turtas:

Registro Nr.: 44/2575483
Registro tipas: Žemės sklypas
Sudarymo data: 2020-10-27
Akmenės r. sav., Papilės sen., Kerežių k.

2. Nekilnojamieji daiktai:

2.1. Žemės sklypas
Akmenės r. sav., Papilės sen., Kerežių k.

Unikalus daikto numeris: 4400-5507-3071

Žemės sklypo kadastro numeris ir kadastro vietovės

pavadinimas: 3213/0003:199 Kairiškių k.v.

Daikto pagrindinė naudojimo paskirtis: Miškų ūkio

Žemės sklypo naudojimo būdas: Ūkinių miškų sklypai

Žemės sklypo plotas: 1.1780 ha

Miško žemės plotas: 1.1780 ha

Nusausintos žemės plotas: 0.8120 ha

Matavimų tipas: Žemės sklypas suformuotas atliekant kadastrinius matavimus

Indeksuota žemės sklypo vertė: 1114 Eur

Indeksuota miško vertė: 1114 Eur

Indeksuota miško medynų vertė: 898 Eur

Žemės sklypo vertė: 322 Eur

Miško žemės ir medynų vertė: 322 Eur

Miško medynų vertė: 187 Eur

Vidutinė rinkos vertė: 1458 Eur

Vidutinės rinkos vertės nustatymo data: 2020-12-02

Vidutinės rinkos vertės nustatymo būdas: Masinis vertinimas

Kadastro duomenų nustatymo data: 2020-06-22

3. Daikto priklausiniai iš kito registro: įrašų nėra

4. Nuosavybė:

4.1.

Nuosavybės teisė

Savininkas: LIETUVOS RESPUBLIKA, a.k. 111105555

Daiktas: žemės sklypas Nr. 4400-5507-3071, aprašytas p. 2.1.

Įregistravimo pagrindas: 2020-11-18 Nacionalinės žemės tarnybos teritorinio skyriaus vedėjo sprendimas Nr. 26SK-379-(14.26.110.)

Įrašas galioja: Nuo 2020-12-10

5. Valstybės ir savivaldybių žemės patikėjimo teisė:

5.1.

Valstybinės žemės patikėjimo teisė

Patikėtinis: Nacionalinė žemės tarnyba prie Žemės ūkio ministerijos, a.k. 188704927

Daiktas: žemės sklypas Nr. 4400-5507-3071, aprašytas p. 2.1.

Įregistravimo pagrindas: 2020-11-18 Nacionalinės žemės tarnybos teritorinio skyriaus vedėjo sprendimas Nr. 26SK-379-(14.26.110.)

Įrašas galioja: Nuo 2020-12-10

6. Kitos daiktinės teisės : įrašų nėra

7. Juridiniai faktai: įrašų nėra

8. Žymos: įrašų nėra

9. Teritorijos, kuriose taikomos specialiosios žemės naudojimo sąlygos:

Melioruotos žemės ir melioracijos statinių apsaugos zonos (VI skyrius, antrasis skirsnis)

9.1.

Daiktas: žemės sklypas Nr. 4400-5507-3071, aprašytas p. 2.1.

Įregistravimo pagrindas: 2020-11-18 Nacionalinės žemės tarnybos teritorinio skyriaus vedėjo sprendimas Nr. 26SK-379-(14.26.110.)

Plotas: 8120.00 kv. m

Įrašas galioja: Nuo 2020-12-02

9.2.

Miško žemė (VI skyrius, trečiasis skirsnis)

Daiktas: žemės sklypas Nr. 4400-5507-3071, aprašytas p. 2.1.

Įregistravimo pagrindas: 2020-11-18 Nacionalinės žemės tarnybos teritorinio skyriaus vedėjo sprendimas Nr. 26SK-379-(14.26.110.)

Plotas: 11780.00 kv. m

Įrašas galioja: Nuo 2020-12-02

9.3.

Paviršinių vandens telkinių pakrantės apsaugos juostos (VI skyrius, aštuntasis skirsnis)

Daiktas: žemės sklypas Nr. 4400-5507-3071, aprašytas p. 2.1.

Įregistravimo pagrindas:

**2020-11-18 Nacionalinės žemės tarnybos teritorinio skyriaus vedėjo
sprendimas Nr. 26SK-379-(14.26.110.)**

Plotas: 91.00 kv. m

Įrašas galioja: Nuo 2020-12-02

10. Daikto registravimas ir kadastro žymos:

10.1.

Kadastrinius matavimus atliko (kadastro žyma)

NIJOLĖ SONGAILIENĖ

Daiktas: žemės sklypas Nr. 4400-5507-3071, aprašytas p. 2.1.

Įregistravimo pagrindas: 2008-07-25 Kvalifikacijos pažymėjimas Nr. 2M-M-571

2020-06-22 Nekilnojamojo daikto kadastro duomenų byla

Įrašas galioja: Nuo 2020-12-02

10.2.

Suformuotas naujas (daikto registravimas)

Daiktas: žemės sklypas Nr. 4400-5507-3071, aprašytas p. 2.1.

Įregistravimo pagrindas: 2020-06-22 Nekilnojamojo daikto kadastro duomenų byla

2020-11-18 Nacionalinės žemės tarnybos teritorinio skyriaus vedėjo
sprendimas Nr. 26SK-379-(14.26.110.)

Įrašas galioja: Nuo 2020-12-02

11. Registro pastabos ir nuorodos: įrašų nėra

12. Kita informacija: įrašų nėra

13. Informacija apie duomenų sandoriui tikslinimą: įrašų nėra

Dokumentą atspausdino

DANUTĖ DIJOKIENĖ

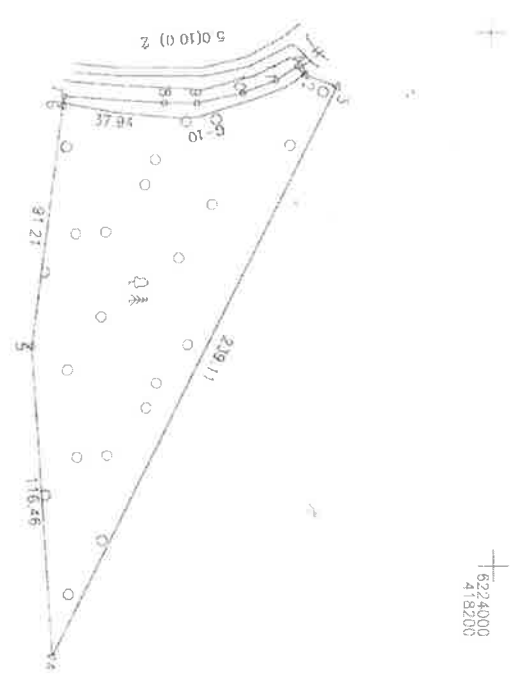
ŽEMĖS SKLYPO PLANAS, M 1:2000

Sklypo plotas 11780 m²

Kadastrinė vieta	Kartūšiu	blokas	sklypas
Žemės sklypo kadastro Nr.	3 2 1 3 0 0 0 3		199

Savininkas	Akmirėnas
Savininkų Pasirašas	
Gyvenamoji vieta	Kerstinis k.
Gatvės, namo Nr.	Skl. Nr. 578-24

Gretimybė	Gretimo žemės sklypo kadastro Nr.	Pasakos
1-3	3253/0002-0025	vietinės reikšmės kelias
3-4		atlikti kadastriniai matavimai
4-7	3213/0003-0145	vietinės reikšmės kelias (tada griovio vidurinis)
7-1		



6224000
418200



Gretimybė	Aštumas
1-2	4.37
2-3	12.61
6-7	3.62
8-9	12.24
9-10	17.64
10-11	13.25
11-1	9.48

UAB „Svajnių hidropjektas“

Aušros g. 28A, LT-76000 Šilainiai, tel. 8 41 623603
 Įmonės kodas: 144044049, PVM kodas: LT440448917
 Registruotas adresas: LT7600004420000209 Ummort Bank AB, banko kodas: 40100

Projekto vadovas: *[Signature]*
 Direktorius: A. Adamaitis
 Matavimai: N. Songailienė

2020-08-05

Metinė kokybės patvirtinimo Nr. 2M-M-571

SUTARTINAI ŽENKLAI:

- ✓ žemės sklypo pastovūs ribženklai;
- ✓ žemės sklypo laikini ribženklai

Su pagal 2020 m. 06 mėn. 22 d. atliktą žemės sklypo ribų patikrinimą-patvirtinimą parengtame žemės sklypo plane išbraižytomis ribomis ir apibūdintu žemės sklypo plotu sutinku

VĮ Valstybinių miškų urėdija
 Žemės sklypo savininko (savainės) vieta: *[Signature]* (rašu)

ŽEMĖS SKLYPO PLANAS M 1:2000

Žemės sklypo plotas 11780 m²

Žemės sklypo kadastro numeris:	kodas		blokas		sklypas	
	3	12	1	3	0	0


KOORDINAČIŲ ŽINIARAŠTIS

Koordinatinių sistemų: IKS-94

Taško Nr.	Kodas	X	Y	Taško Nr.	Kodas	X	Y
1	R	6223927.25	418012.43				
2	R	6223930.29	418015.57				
3	R	6223942.15	418019.86				
4	R	6223834.07	418233.15				
5	R	6223826.91	418116.91				
6	R	6223839.01	418026.51				
7	R	6223839.49	418022.92				
8	R	6223877.33	418025.69				
9	R	6223889.57	418025.78				
10	R	6223906.83	418022.16				
11	R	6223919.22	418017.47				

Žemės sklypo centro koordinatės		Dabio LIPPOS laikas	
Koordinatinių sistema	Koordinatės X/Y	Data	
Vaisrybinė LKS-1994	X=6223875.74 Y=418067.61	2020-06-22 09:00	
Žiniarašį sudarė:	NIOLE SONGAILIENE	Atsilungta	10:00
	v. pavardė	Kval. paž. nr.	parašas
			2020-06-22 data

Išranka iš Lietuvos Respublikos administracinių nuostataų, kodeksas:
112 straipsnis. Nuolatinių žemėnaudos riboženklių sumakštinimas arba supūdinimas
užtikrinama laudų nuo apnykususių iki vieno šimto kilometrų atstumu



* 2 1 3 2 8 3 7 4 2 5 *

Duomenys apie teritorijas, kuriose taikomos specialiosios žemės naudojimo sąlygos

Teritorijos, kurioje taikomos specialiosios žemės naudojimo sąlygos, kodas	Teritorijos, kurioje taikomos specialiosios žemės naudojimo sąlygos, pavadinimas	Teritorijos, kurioje taikomos specialiosios žemės naudojimo sąlygos, plotas, m ²
121	Melioruotos žemės ir melioracijos statinių apsaugos zonos (VI skyrius, antrasis skirsnis)	8120
126	Miško žemė (VI skyrius, trečiasis skirsnis)	11780
164	Paviršinių vandens telkinių pakrantės apsaugos juostos (VI skyrius, aštuntasis skirsnis)	91

Duomenys apie žemės sklypo servitutus

Etiles Nr.	Servituto kodas	Nekilnojamojo turto registre įrašyto ar teritorijų planavimo dokumente nustatyto servituto pavadinimas ir rūšis	Servituto plotas, m ²
-	-	-	-



NEKILNOJAMOJO TURTO REGISTRO DUOMENŲ BAZĖS IŠRAŠAS

2021-03-01 14:33:30

1. Nekilnojamojo turto registre įregistruotas turtas:

Registro Nr.: **44/2575699**
Registro tipas: **Žemės sklypas**
Sudarymo data: **2020-10-27**
Akmenės r. sav., Papilės sen., Kairiškių k.

2. Nekilnojamieji daiktai:

2.1.

Žemės sklypas
Akmenės r. sav., Papilės sen., Kairiškių k.
Unikalus daikto numeris: **4400-5495-0019**
Žemės sklypo kadastro numeris ir kadastro vietovės pavadinimas: **3213/0003:200 Kairiškių k.v.**
Daikto pagrindinė naudojimo paskirtis: **Miškų ūkio**
Žemės sklypo naudojimo būdas: **Ūkinių miškų sklypai**
Žemės sklypo plotas: **0.6002 ha**
Miško žemės plotas: **0.6002 ha**
Žemės ūkio naudmenų našumo balas: **1.0**
Matavimų tipas: **Žemės sklypas suformuotas atliekant kadastrinius matavimus**
Indeksuota žemės sklypo vertė: **131 Eur**
Indeksuota miško vertė: **131 Eur**
Žemės sklypo vertė: **82 Eur**
Miško žemės ir medynų vertė: **82 Eur**
Vidutinė rinkos vertė: **285 Eur**
Vidutinės rinkos vertės nustatymo data: **2020-10-27**
Vidutinės rinkos vertės nustatymo būdas: **Masinis vertinimas**
Kadastro duomenų nustatymo data: **2020-06-09**

3. Daikto priklausiniai iš kito registro: įrašų nėra

4. Nuosavybė:

4.1.

Nuosavybės teisė
Savininkas: **LIETUVOS RESPUBLIKA, a.k. 111105555**
Daiktas: **žemės sklypas Nr. 4400-5495-0019, aprašytas p. 2.1.**
Įregistravimo pagrindas: **2020-09-03 Nacionalinės žemės tarnybos teritorinio skyriaus vedėjo sprendimas Nr. 26SK-288-(14.26.110.)**
Įrašas galioja: **Nuo 2020-11-04**

5. Valstybės ir savivaldybių žemės patikėjimo teisė:

5.1.

Valstybinės žemės patikėjimo teisė
Patikėtinis: **Nacionalinė žemės tarnyba prie Žemės ūkio ministerijos, a.k. 188704927**
Daiktas: **žemės sklypas Nr. 4400-5495-0019, aprašytas p. 2.1.**
Įregistravimo pagrindas: **2020-09-03 Nacionalinės žemės tarnybos teritorinio skyriaus vedėjo sprendimas Nr. 26SK-288-(14.26.110.)**
Įrašas galioja: **Nuo 2020-11-04**

6. Kitos daiktinės teisės : įrašų nėra

7. Juridiniai faktai: įrašų nėra

8. Žymos: įrašų nėra

9. Teritorijos, kuriose taikomos specialiosios žemės naudojimo sąlygos:

9.1.

Miško žemė (VI skyrius, trečiasis skirsnis)
Daiktas: **žemės sklypas Nr. 4400-5495-0019, aprašytas p. 2.1.**
Įregistravimo pagrindas: **2020-09-03 Nacionalinės žemės tarnybos teritorinio skyriaus vedėjo sprendimas Nr. 26SK-288-(14.26.110.)**
Plotas: **6002.00 kv. m**
Įrašas galioja: **Nuo 2020-10-27**

9.2.

Valstybiniai parkai (V skyrius, dvidešimt trečiasis skirsnis)
Daiktas: **žemės sklypas Nr. 4400-5495-0019, aprašytas p. 2.1.**
Įregistravimo pagrindas: **2020-09-03 Nacionalinės žemės tarnybos teritorinio skyriaus vedėjo sprendimas Nr. 26SK-288-(14.26.110.)**
Plotas: **6002.00 kv. m**
Įrašas galioja: **Nuo 2020-10-27**

10. Daikto registravimas ir kadastro žymos:

10.1.

Kadastrinius matavimus atliko (kadastro žyma)
NIJOLĖ SONGAILIENĖ
Daiktas: **žemės sklypas Nr. 4400-5495-0019, aprašytas p. 2.1.**
Įregistravimo pagrindas: **2008-07-25 Kvalifikacijos pažymėjimas Nr. 2M-M-571**
2020-06-09 Nekilnojamojo daikto kadastro duomenų byla
Įrašas galioja: **Nuo 2020-10-27**

10.2.

Suformuotas naujas (daikto registravimas)
Daiktas: **žemės sklypas Nr. 4400-5495-0019, aprašytas p. 2.1.**
Įregistravimo pagrindas: **2020-06-09 Nekilnojamojo daikto kadastro duomenų byla**
2020-09-03 Nacionalinės žemės tarnybos teritorinio skyriaus vedėjo sprendimas Nr. 26SK-288-(14.26.110.)
Įrašas galioja: **Nuo 2020-10-27**

11. Registro pastabos ir nuorodos: įrašų nėra

12. Kita informacija: įrašų nėra

13. Informacija apie duomenų sandoriui tikslinimą: įrašų nėra

Dokumentą atspausdino

BIRUTĖ KULVINSKIENĖ

ŽEMĖS SKLYPO PLANAS M 1:1000

Žemės sklypo plotas 6002 m²

Žemės sklypo kadastro numeris:	3	2	1	3	0	0	0	3				
	kodas	blokas	sklypas									

KOORDINACIJŲ ŽININARAŠTIS

Koordinatų sistema: LKS-94

Taško Nr.	Kodas	X	Y	Taško Nr.	Kodas	X	Y
1	R	6224787.20	412756.11				
2	R	6224795.16	412780.09				
3	R	6224797.37	412891.07				
4	R	6224804.48	412906.92				
5	R	6224826.39	412913.49				
6	R	6224840.74	412976.57				
7	R	6224798.29	412980.79				
8	R	6224738.97	412958.10				
9	R	6224740.73	412952.02				
10	R	6224772.81	412928.96				
11	R	6224794.62	412935.65				
12	R	6224801.25	412917.69				
13	R	6224781.84	412890.46				

Žemės sklypo centro koordinatės		Darbo LITPOS laikas	
Koordinatų sistema	Koordinatės X/Y	Data	
Vaisybė LKS-1994	X=6224813.82 Y=412924.62	Prisijungta Atsijungta	09:00 10:00
Žinarašį sudarė:	NIDOLE SONGAILIENE	2M-M-571	2020-06-09
	v. pavardė	kval. paž. nr.	parašas
			data

Ištvarka iš Lietuvos Respublikos administracinių nusizargimų kodekso:
11.2. atnaujinti. Nuošalinami žemėnaudojimo ribose nustatytas arba nepastatytas
žemėnaudojimo sąlygų nurodymai, kai vieną šimto hektarų plotą sudaro



Duomenys apie teritorijas, kuriose taikomos specialiosios žemės naudojimo sąlygos

Etiles Nr.	Teritorijos, kurioje taikomos specialiosios žemės naudojimo sąlygos, žemės naudojimo sąlygos, kodas	Teritorijos, kurioje taikomos specialiosios žemės naudojimo sąlygos, pavadinimas	Teritorijos, kurioje taikomos specialiosios žemės naudojimo sąlygos, plotas, m ²
1	126	Miško žemė (VI skyrius, trečiasis skirsnis)	6002
2	134	Vaislybiniai parkai (V skyrius, dvidešimti trečiasis skirsnis)	6002

Duomenys apie žemės sklypo servitutus

Etiles Nr.	Servituto kodas	Nekilnojamojo turto registre įrašyto ar teritorijų planavimo dokumente nustatyto servituto pavadinimas ir rūšis	Servituto plotas, m ²
-	-	-	-

NEKILNOJAMOJO TURTO REGISTRO DUOMENŲ BAZĖS IŠRAŠAS

2021-03-01 14:34:19

1. Nekilnojamojo turto registre įregistruotas turtas:

Registro Nr.: 44/2575533
Registro tipas: Žemės sklypas
Sudarymo data: 2020-10-28
Akmenės r. sav., Papilės sen., Kairiškių k.

2. Nekilnojamieji daiktai:

2.1.

Žemės sklypas
Akmenės r. sav., Papilės sen., Kairiškių k.
Unikalus daikto numeris: 4400-5511-9007
Žemės sklypo kadastro numeris ir kadastro vietovės pavadinimas: 3213/0003:201 Kairiškių k.v.
Daikto pagrindinė naudojimo paskirtis: Miškų ūkio
Žemės sklypo naudojimo būdas: Ūkinių miškų sklypai
Žemės sklypo plotas: 3.2294 ha
Miško žemės plotas: 3.2294 ha
Žemės ūkio naudmenų našumo balas: 1.0
Matavimų tipas: Žemės sklypas suformuotas atliekant kadastrinius matavimus
Indeksuota žemės sklypo vertė: 3222 Eur
Indeksuota miško vertė: 3222 Eur
Indeksuota miško medynų vertė: 2520 Eur
Žemės sklypo vertė: 964 Eur
Miško žemės ir medynų vertė: 964 Eur
Miško medynų vertė: 525 Eur
Vidutinė rinkos vertė: 4040 Eur
Vidutinės rinkos vertės nustatymo data: 2020-10-28
Vidutinės rinkos vertės nustatymo būdas: Masinis vertinimas
Kadastro duomenų nustatymo data: 2020-06-09

3. Daikto priklausiniai iš kito registro: įrašų nėra

4. Nuosavybė:

4.1.

Nuosavybės teisė
Savininkas: LIETUVOS RESPUBLIKA, a.k. 111105555
Daiktas: žemės sklypas Nr. 4400-5511-9007, aprašytas p. 2.1.
Įregistravimo pagrindas: 2020-10-13 Nacionalinės žemės tarnybos teritorinio skyriaus vedėjo sprendimas Nr. 26SK-336-(14.26.110.)
Įrašas galioja: Nuo 2020-11-03

5. Valstybės ir savivaldybių žemės patikėjimo teisė:

5.1.

Valstybinės žemės patikėjimo teisė
Patikėtinis: Nacionalinė žemės tarnyba prie Žemės ūkio ministerijos, a.k. 188704927
Daiktas: žemės sklypas Nr. 4400-5511-9007, aprašytas p. 2.1.
Įregistravimo pagrindas: 2020-10-13 Nacionalinės žemės tarnybos teritorinio skyriaus vedėjo sprendimas Nr. 26SK-336-(14.26.110.)
Įrašas galioja: Nuo 2020-11-03

6. Kitos daiktinės teisės : įrašų nėra

7. Juridiniai faktai: įrašų nėra

8. Žymos: įrašų nėra

9. Teritorijos, kuriose taikomos specialiosios žemės naudojimo sąlygos:

9.1.

Kelių apsaugos zonos (III skyrius, antrasis skirsnis)
Daiktas: žemės sklypas Nr. 4400-5511-9007, aprašytas p. 2.1.
Įregistravimo pagrindas: 2020-10-13 Nacionalinės žemės tarnybos teritorinio skyriaus vedėjo sprendimas Nr. 26SK-336-(14.26.110.)
Plotas: 2236.00 kv. m
Įrašas galioja: Nuo 2020-10-28

9.2.

Miško žemė (VI skyrius, trečiasis skirsnis)
Daiktas: žemės sklypas Nr. 4400-5511-9007, aprašytas p. 2.1.
Įregistravimo pagrindas: 2020-10-13 Nacionalinės žemės tarnybos teritorinio skyriaus vedėjo sprendimas Nr. 26SK-336-(14.26.110.)
Plotas: 32294.00 kv. m
Įrašas galioja: Nuo 2020-10-28

9.3.

Valstybiniai parkai (V skyrius, dvidešimt trečiasis skirsnis)
Daiktas: žemės sklypas Nr. 4400-5511-9007, aprašytas p. 2.1.
Įregistravimo pagrindas: 2020-10-13 Nacionalinės žemės tarnybos teritorinio skyriaus vedėjo sprendimas Nr. 26SK-336-(14.26.110.)
Plotas: 32294.00 kv. m
Įrašas galioja: Nuo 2020-10-28

10. Daikto registravimas ir kadastro žymos:

10.1.

Kadastrinius matavimus atliko (kadastro žyma)
NIJOLĖ SONGAILIENĖ
Daiktas: žemės sklypas Nr. 4400-5511-9007, aprašytas p. 2.1.
Įregistravimo pagrindas: 2008-07-25 Kvalifikacijos pažymėjimas Nr. 2M-M-571
2020-06-09 Nekilnojamojo daikto kadastro duomenų byla
Įrašas galioja: Nuo 2020-10-28

10.2.

Suformuotas naujas (daikto registravimas)

Daiktas: **žemės sklypas Nr. 4400-5511-9007, aprašytas p. 2.1.**
[registravimo pagrindas: **2020-06-09 Nekilnojamojo daikto kadastro duomenų byla
2020-10-13 Nacionalinės žemės tarnybos teritorinio skyriaus vedėjo sprendimas
Nr. 26SK-336-(14.26.110.)**]
[rašas galioja: **Nuo 2020-10-28**]

11. Registro pastabos ir nuorodos: įrašų nėra

12. Kita informacija: įrašų nėra

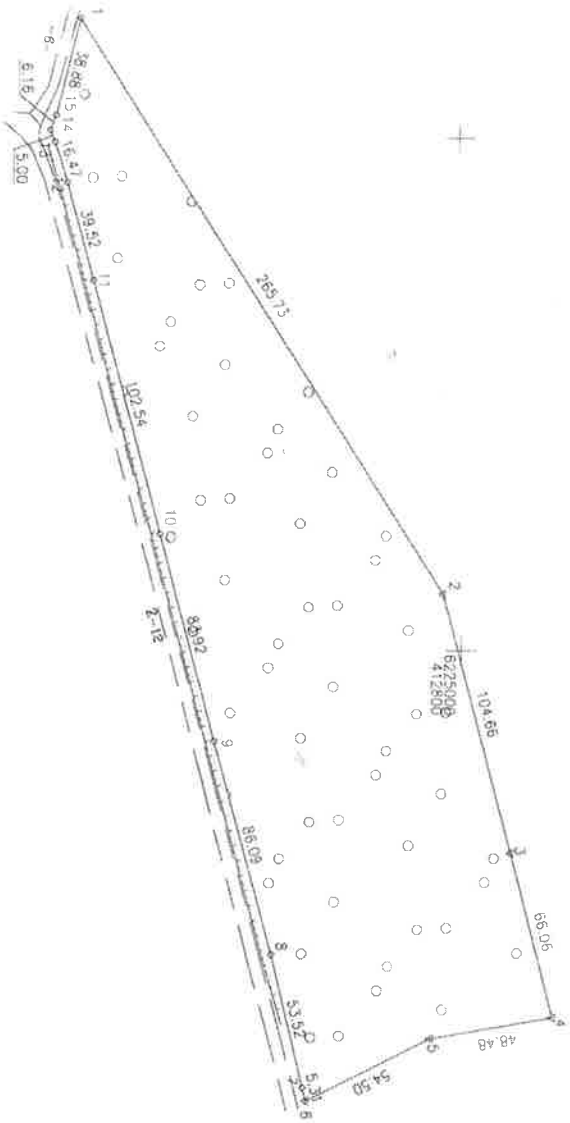
13. Informacija apie duomenų sandoriui tikslinimą: įrašų nėra

Dokumentą atspausdino

BIRUTĖ KULVINSKIENĖ

ŽEMĖS SKLYPO PLANAS M 1:2000

Sklypo plotas 32294 m²



- SUTARTINAI ŽENKLAI :
- ☐ Kelio juostos riba
 - žemės sklypo pastovios riboženklių žemės sklypo laikini riboženklių

Kadastras:	vieta	Kaimiškių	blokas	sklypas
	Žemės sklypo kadastro Nr.	3 2 1 3 0 0 0 3		201

Savivaldybė	Alkmenės
Seniūnija	Papilės
Gyvenamoji vieta	kaimiškių k
Gatvė, namo Nr.	Sk. Nr. 569-2

Gretimybė	Gretimo žemės sklypo kadastro Nr.	Pastabos
1-4	3259/0001.0039	kadastriniai matavimai
4-8	3213/0003.0077	
6-14		vietinės reikšmės kelias
14-1		beidro naudojimo kelias

Su pagal 2020 m 05 mėn 22 d atliktą žemės sklypo ribų patikrinimą, parodymą parengtame žemės sklypo plane išnagrinėjus riboms ir apskaitintu žemės sklypo plotu sutinku

VI Valstybinių matavimų tarnyba
 Mėškininkų įspėjimas
 (žemės sklypo savininko (savininkų arba bendrovių) naudai, pareiškė) **KOVEDRIS** (parašas)

UAB "Šiaulių hidroprojektas"

Adresas: UAB "Šiaulių hidroprojektas", LT-76900 Šiauliai, Iešų g. 41, 525803
 Įmonės kodas: 14004494, PVM kodas: LT940948817
 Telefonas: 0700010044200000299, Lietuvos Banko AB banko kodas 40100

Pasirašė: UAB "Šiaulių hidroprojektas"	Vardas, pavardė	Dalis
Dirbantis: UAB "Šiaulių hidroprojektas"	A. Adamaitis	1/20 06/10
Matavėjas: UAB "Šiaulių hidroprojektas"	N. Songailienė	10/10 06/08
Matavėjas: UAB "Šiaulių hidroprojektas"		

Matavėjų kasdienio darbo pažymėjimo Nr. 2M M 571





NEKILNOJAMOJO TURTO REGISTRO DUOMENŲ BAZĖS IŠRAŠAS

2021-03-01 14:35:29

1. Nekilnojamojo turto registre įregistruotas turtas:

Registro Nr.: 44/2604329
Registro tipas: Žemės sklypas
Sudarymo data: 2021-02-11
Akmenės r. sav., Papilės sen., Kairiškių k.

2. Nekilnojamieji daiktai:

2.1.

Žemės sklypas
Akmenės r. sav., Papilės sen., Kairiškių k.
Unikalus daikto numeris: 4400-5548-5688
Žemės sklypo kadastro numeris ir kadastro vietovės pavadinimas: 3213/0003:202 Kairiškių k.v.
Daikto pagrindinė naudojimo paskirtis: Miškų ūkio
Žemės sklypo naudojimo būdas: Ūkinių miškų sklypai
Žemės sklypo plotas: 4.3415 ha
Miško žemės plotas: 3.6402 ha
Kelių plotas: 0.0144 ha
Vandens telkinių plotas: 0.6869 ha
Žemės ūkio naudmenų našumo balas: 1.0
Matavimų tipas: Žemės sklypas suformuotas atliekant kadastrinius matavimus
Indeksuota žemės sklypo vertė: 1856 Eur
Indeksuota miško vertė: 1856 Eur
Indeksuota miško medynų vertė: 1162 Eur
Žemės sklypo vertė: 676 Eur
Miško žemės ir medynų vertė: 676 Eur
Miško medynų vertė: 242 Eur
Vidutinė rinkos vertė: 3812 Eur
Vidutinės rinkos vertės nustatymo data: 2021-02-11
Vidutinės rinkos vertės nustatymo būdas: Masinis vertinimas
Kadastro duomenų nustatymo data: 2020-06-15

3. Daikto priklausiniai iš kito registro: įrašų nėra

4. Nuosavybė:

4.1.

Nuosavybės teisė
Savininkas: LIETUVOS RESPUBLIKA, a.k. 111105555
Daiktas: žemės sklypas Nr. 4400-5548-5688, aprašytas p. 2.1.
Įregistravimo pagrindas: 2020-11-25 Nacionalinės žemės tarnybos teritorinio skyriaus vedėjo sprendimas Nr. 26SK-400-(14.26.110.)
Įrašas galioja: Nuo 2021-02-18

5. Valstybės ir savivaldybių žemės patikėjimo teisė:

5.1.

Valstybinės žemės patikėjimo teisė
Patikėtinis: Nacionalinė žemės tarnyba prie Žemės ūkio ministerijos, a.k. 188704927
Daiktas: žemės sklypas Nr. 4400-5548-5688, aprašytas p. 2.1.
Įregistravimo pagrindas: 2020-11-25 Nacionalinės žemės tarnybos teritorinio skyriaus vedėjo sprendimas Nr. 26SK-400-(14.26.110.)
Įrašas galioja: Nuo 2021-02-18

6. Kitos daiktinės teisės:

6.1.

Kelio servitutas - teisė važiuoti transporto priemonėmis, naudotis pėsčiųjų taku, varyti galvijus (tarnaujantis)
Daiktas: žemės sklypas Nr. 4400-5548-5688, aprašytas p. 2.1.
Įregistravimo pagrindas: 2020-11-25 Nacionalinės žemės tarnybos teritorinio skyriaus vedėjo sprendimas Nr. 26SK-400-(14.26.110.)
Plotas: 0.0144 ha
Įrašas galioja: Nuo 2021-02-18

6.2.

Kelio servitutas - teisė važiuoti transporto priemonėmis, naudotis pėsčiųjų taku, varyti galvijus (viešpataujantis)
Daiktas: žemės sklypas Nr. 4400-5548-5688, aprašytas p. 2.1.
Įregistravimo pagrindas: 2020-11-25 Nacionalinės žemės tarnybos teritorinio skyriaus vedėjo sprendimas Nr. 26SK-400-(14.26.110.)
Plotas: 0.0171 ha
Įrašas galioja: Nuo 2021-02-18

7. Juridiniai faktai: įrašų nėra

8. Žymos: įrašų nėra

9. Teritorijos, kuriose taikomos specialiosios žemės naudojimo sąlygos:

9.1.

Paviršinių vandens telkinių pakrantės apsaugos juostos (VI skyrius, aštuntasis skirsnis)
Daiktas: žemės sklypas Nr. 4400-5548-5688, aprašytas p. 2.1.
Įregistravimo pagrindas: 2020-11-25 Nacionalinės žemės tarnybos teritorinio skyriaus vedėjo sprendimas Nr. 26SK-400-(14.26.110.)
Plotas: 3003.00 kv. m
Įrašas galioja: Nuo 2021-02-11

9.2.

Paviršinių vandens telkinių apsaugos zonos (VI skyrius, septintasis skirsnis)
Daiktas: žemės sklypas Nr. 4400-5548-5688, aprašytas p. 2.1.
Įregistravimo pagrindas: 2020-11-25 Nacionalinės žemės tarnybos teritorinio skyriaus vedėjo sprendimas Nr. 26SK-400-(14.26.110.)

Plotas: 3003.00 kv. m
Įrašas galioja: Nuo 2021-02-11

9.3.

Miško žemė (VI skyrius, trečiasis skirsnis)
Daiktas: žemės sklypas Nr. 4400-5548-5688, aprašytas p. 2.1.
Įregistravimo pagrindas: 2020-11-25 Nacionalinės žemės tarnybos teritorinio skyriaus vedėjo sprendimas Nr. 26SK-400-(14.26.110.)
Plotas: 36402.00 kv. m
Įrašas galioja: Nuo 2021-02-11

10. Daikto registravimas ir kadastro žymos:

10.1.

Kadastrinius matavimus atliko (kadastro žyma)
NIJOLĖ SONGAILIENĖ
Daiktas: žemės sklypas Nr. 4400-5548-5688, aprašytas p. 2.1.
Įregistravimo pagrindas: 2008-07-25 Kvalifikacijos pažymėjimas Nr. 2M-M-571
2020-06-15 Nekilnojamojo daikto kadastro duomenų byla
Įrašas galioja: Nuo 2021-02-11

10.2.

Suformuotas naujas (daikto registravimas)
Daiktas: žemės sklypas Nr. 4400-5548-5688, aprašytas p. 2.1.
Įregistravimo pagrindas: 2020-06-15 Nekilnojamojo daikto kadastro duomenų byla
2020-11-25 Nacionalinės žemės tarnybos teritorinio skyriaus vedėjo sprendimas Nr. 26SK-400-(14.26.110.)
Įrašas galioja: Nuo 2021-02-11

11. Registro pastabos ir nuorodos: įrašų nėra**12. Kita informacija:** įrašų nėra**13. Informacija apie duomenų sandoriui tikslinimą:** įrašų nėra

Dokumentą atspausdino

BIRUTĖ KULVINSKIENĖ

ŽEMĖS SKLYPO PLANAS M.1.2000

Žemės sklypo plotas 43415 m²

Žemės sklypo kadastro numeris:

3	2	1	3	0	0	0	3		
kodas				blokas			sklypas		

KOORDINACIŲ ŽININARAŠTIS

Taško Nr.	Koordinatės sistema: LKS-94		Taško Nr.	Kodas	X.	Y.	
	Kodas	X					Y
1	R	6224463.05	412573.13	36	R	6224561.35	412769.99
2	R	6224474.73	412590.59	37	R	6224563.01	412774.43
3	R	6224576.56	412622.69	38	R	6224583.27	412777.13
4	R	6224601.42	412668.46	39	R	6224592.78	412775.33
5	R	6224607.85	412827.28	40	R	6224596.67	412772.07
6	R	6224631.07	412825.15	41	R	6224597.85	412826.96
7	R	6224625.34	412886.60	42	R	6224496.89	412825.96
8	R	6224631.76	412933.29	43	R	6224399.57	412770.62
9	R	6224650.95	412934.67	44	R	6224401.45	412721.97
10	R	6224643.19	412989.96	45	R	6224442.40	412740.48
11	R	6224643.97	412989.96	46	R	6224442.85	412754.77
12	R	6224618.34	412978.44	47	R	6224467.19	412755.25
13	R	6224617.92	412878.29	48	R	6224478.42	412742.89
14	R	6224587.11	412865.19	49	R	6224478.74	412732.57
15	R	6224488.60	412830.17	50	R	6224472.94	412725.80
16	R	6224329.86	412749.77	51	R	6224463.75	412717.90
17	R	6224340.51	412706.50	52	R	6224461.88	412706.52
18	R	6224264.23	412686.11	53	R	6224451.90	412687.33
19	R	6224269.31	412656.56	54	S	6224432.84	412660.78
20	R	6224301.37	412656.57				
21	R	6224309.11	412650.31				
22	R	6224338.85	412651.63				
23	R	6224334.20	412603.41				
24	R	6224358.51	412637.66				
25	R	6224381.54	412674.52				
26	R	6224428.95	412661.71				
27	R	6224441.92	412658.62				
28	R	6224429.58	412643.36				
29	R	6224426.58	412605.59				
30	R	6224457.12	412601.29				
31	R	6224481.22	412689.21				
32	R	6224485.15	412710.41				
33	R	6224489.28	412713.84				
34	R	6224489.57	412728.68				
35	R	6224552.92	412759.84				

Žemės sklypo centro koordinatės

Daubo LITPOS laikas

Koordinatė sistema: Valstybinė LKS-1994

Data: 2020-06-04

Prisijungta: 10:30

Aksiograma: 13:00

2M-M-571 kval. paž. nr. parašas



* 2 1 3 1 3 4 0 3 8 3 *

Duomenys apie teritorijas, kuriose laikomos specialiosios žemės naudojimo sąlygos

Esles Nr.	Teritorijos, kuriose laikomos specialiosios žemės naudojimo sąlygos, kodas	Teritorijos, kuriose laikomos specialiosios žemės naudojimo sąlygos, pavadinimas	Teritorijos, kuriose laikomos specialiosios žemės naudojimo sąlygos, plotas, m ²
1	126	Miško žemė (VI skyrius, trečiasis skirsnis)	36402
2	163	Paviršinių vandens telkinių apsaugos zonos (VI skyrius, septyntasis skirsnis)	3003
3	164	Paviršinių vandens telkinių pakrantės apsaugos juostos (VI skyrius, aštuntasis skirsnis)	3003

Duomenys apie žemės sklypo servitutus

Esles Nr.	Servituto kodas	Nekilnojamojo turto registre įrašyto ar teritorijų planavimo dokumente nustatyto servituto pavadinimas ir rūšis	Servituto plotas, m ²
1	114	Kelio servitutas - teisė važiuoti transporto priemonėmis, naudotis pėsčiųjų taku, varyti galvinius (vėspalaidantis)	171
2	214	Kelio servitutas - teisė važiuoti transporto priemonėmis, naudotis pėsčiųjų taku, varyti galvinius (zarnaujančias)	144

NEKILNOJAMOJO TURTO REGISTRO DUOMENŲ BAZĖS IŠRAŠAS

2021-02-04 14:31:14

1. Nekilnojamojo turto registre įregistruotas turtas:

Registro Nr.: **44/2580930**
Registro tipas: **Žemės sklypas**
Sudarymo data: **2020-11-17**
Akmenės r. sav., Kruopių sen., Senlaukio k.

2. Nekilnojamieji daiktai:

2.1.

Žemės sklypas
Akmenės r. sav., Kruopių sen., Senlaukio k.
Unikalus daikto numeris: **4400-5542-4290**
Žemės sklypo kadastro numeris ir kadastro vietovės pavadinimas: **3220/0001:128 Karniškių k.v.**
Daikto pagrindinė naudojimo paskirtis: **Miškų ūkio**
Žemės sklypo naudojimo būdas: **Ūkinių miškų sklypai**
Žemės sklypo plotas: **4.7996 ha**
Miško žemės plotas: **4.5476 ha**
Kelių plotas: **0.2520 ha**
Žemės ūkio naudmenų našumo balas: **1.0**
Matavimų tipas: **Žemės sklypas suformuotas atliekant kadastrinius matavimus**
Indeksuota žemės sklypo vertė: **1410 Eur**
Indeksuota miško vertė: **1410 Eur**
Indeksuota miško medynų vertė: **418 Eur**
Žemės sklypo vertė: **707 Eur**
Miško žemės ir medynų vertė: **707 Eur**
Miško medynų vertė: **87 Eur**
Vidutinė rinkos vertė: **2898 Eur**
Vidutinės rinkos vertės nustatymo data: **2020-11-17**
Vidutinės rinkos vertės nustatymo būdas: **Masinis vertinimas**
Kadastro duomenų nustatymo data: **2020-08-10**

3. Daikto priklausiniai iš kito registro: įrašų nėra

4. Nuosavybė:

4.1.

Nuosavybės teisė
Savininkas: **LIETUVOS RESPUBLIKA, a.k. 111105555**
Daiktas: **žemės sklypas Nr. 4400-5542-4290, aprašytas p. 2.1.**
[registravimo pagrindas: **2020-11-04 Nacionalinės žemės tarnybos teritorinio skyriaus vedėjo sprendimas Nr. 26SK-365-(14.26.110.)**]
[rašas galioja: **Nuo 2020-11-24**]

5. Valstybės ir savivaldybių žemės patikėjimo teisė:

5.1.

Valstybinės žemės patikėjimo teisė
Patikėtinis: **Nacionalinė žemės tarnyba prie Žemės ūkio ministerijos, a.k. 188704927**
Daiktas: **žemės sklypas Nr. 4400-5542-4290, aprašytas p. 2.1.**
[registravimo pagrindas: **2020-11-04 Nacionalinės žemės tarnybos teritorinio skyriaus vedėjo sprendimas Nr. 26SK-365-(14.26.110.)**]
[rašas galioja: **Nuo 2020-11-24**]

6. Kitos daiktinės teisės :

6.1.

Kelio servitutas - teisė važiuoti transporto priemonėmis (tarnaujantis)
Daiktas: **žemės sklypas Nr. 4400-5542-4290, aprašytas p. 2.1.**
[registravimo pagrindas: **2020-11-04 Nacionalinės žemės tarnybos teritorinio skyriaus vedėjo sprendimas Nr. 26SK-365-(14.26.110.)**]
Plotas: **0.252 ha**
[rašas galioja: **Nuo 2020-11-24**]

7. Juridiniai faktai: įrašų nėra

8. Žymos: įrašų nėra

9. Teritorijos, kuriose taikomos specialiosios žemės naudojimo sąlygos:

9.1.

Miško žemė (VI skyrius, trečiasis skirsnis)
Daiktas: **žemės sklypas Nr. 4400-5542-4290, aprašytas p. 2.1.**
[registravimo pagrindas: **2020-11-04 Nacionalinės žemės tarnybos teritorinio skyriaus vedėjo sprendimas Nr. 26SK-365-(14.26.110.)**]
Plotas: **45476.00 kv. m**
[rašas galioja: **Nuo 2020-11-17**]

10. Daikto registravimas ir kadastro žymos:

10.1.

Kadastrinius matavimus atliko (kadastro žyma)
NIJOLĖ SONGAILIENĖ

Daiktas: žemės sklypas Nr. 4400-5542-4290, aprašytas p. 2.1.
[registravimo pagrindas: 2008-07-25 Kvalifikacijos pažymėjimas Nr. 2M-M-571
2020-08-10 Nekilnojamojo daikto kadastro duomenų byla
[rašas galioja: Nuo 2020-11-17

10.2.

Suformuotas naujas (daikto registravimas)

Daiktas: žemės sklypas Nr. 4400-5542-4290, aprašytas p. 2.1.
[registravimo pagrindas: 2020-08-10 Nekilnojamojo daikto kadastro duomenų byla
2020-11-04 Nacionalinės žemės tarnybos teritorinio skyriaus vedėjo
sprendimas Nr. 26SK-365-(14.26.110.)
[rašas galioja: Nuo 2020-11-17

11. Registro pastabos ir nuorodos: įrašų nėra

12. Kita informacija: įrašų nėra

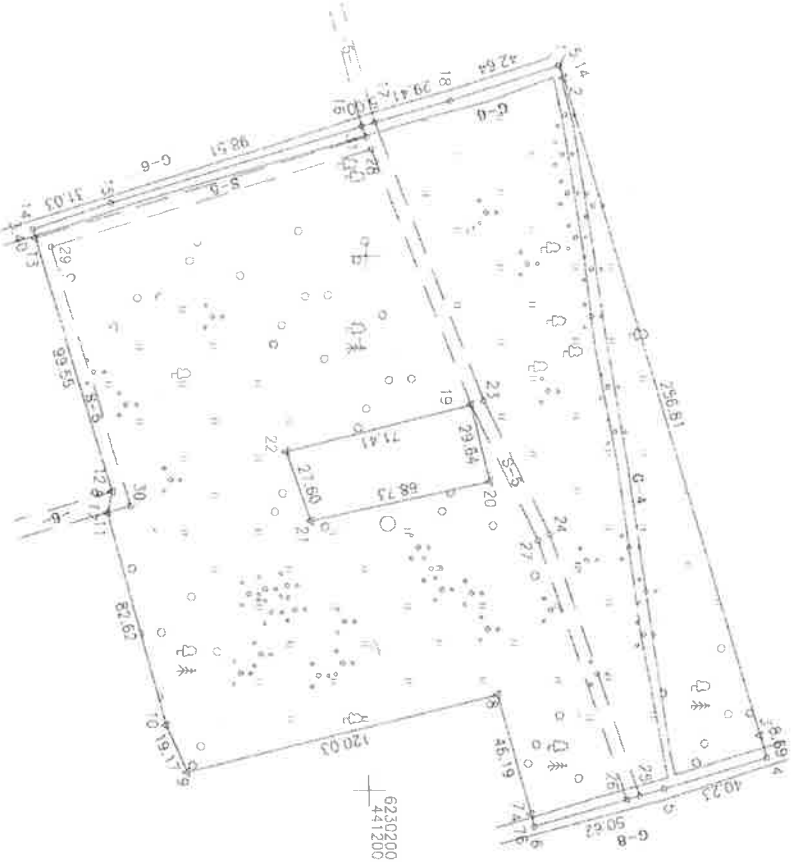
13. Informacija apie duomenų sandoriui tikslinimą: įrašų nėra

Dokumentą atspausdino

DANUTĖ DIJOKIENĖ

ZEMES SKLYPO PLANAS. M 1:2000

Sklypo plotas 47996 m²



Kadastrinis sklypas	viduje	Plotas	blokas	sklypas
Zemes sklypo kadastrinis Nr. 3220/0001-0103		3220/0001-0103		188

Savinelybė	Akcinė
Savininkas	Krupinių
Gyvenamoji vieta	Senlauka k.
Gatvės namo Nr.	SKI Nr. 158

Gretumybė	Gretimo žemes sklypo kadastrinis Nr.	Pastabos
1-4	3220/0001-0103	
4-5	3220/0001-0112	riba grėvio viduriu
5-6	3220/0001-0115	alkūni kadastriniai matavimai (riba grėvio viduriu)
6-9	3220/0001-0105	
9-10	3220/0001-0008	
10-11	3220/0001-0005	alkūni kadastriniai matavimai
11-12		bendro naudojimo kelias
12-14	3220/0001-0110	
14-15	3220/0001-0118	alkūni kadastriniai matavimai (riba grėvio viduriu)
15-16	3220/0001-0111	
16-17		bendro naudojimo kelias
17-1	3220/0001-0127	alkūni kadastriniai matavimai (riba grėvio viduriu)
19-19	3220/0001-0042	

NAUJAS PLANAS

Su pagal 2020 m. 08 mėn. 06 d. alkūni žemes sklypo ribų pažėmimą, parengimą parengdama žemes sklypo plane išbraižijomis tiksliai atnaujinti žemes sklypo ribų matavimus

VI Valstybinių miškų urėdija
(žemes sklypo savininko (savonės) arba būtinumo) vardu, pildyti

reguliuojamo paskirtimo vadovo funkcijas

(parašas) (data)

UAB "Šiaulių hidroprojektas"

aušros 23, ŠIAULIŲ ŽEMĖS SAULIŲ, LRTI 8 41 523603
 įmonės kodas 147004904, PVM kodas LT1440848817
 adresas: VPK, LT14401004480000256, Lietuvos Bank AB banko kodas 40100

Pareigos	Parašas	Vardas pavardė	Data
Direktorius	<i>[Signature]</i>	A. Adomaitis	2020.08.12
Mėgininkas	<i>[Signature]</i>	N. Sengailienė	2020.08.12

Mėtininko kvalifikacijos pažymėjimo Nr.: 2M-M-571



ŽEMĖS SKLYPO PLANAS M.1:2000

Žemės sklypo plotas 47996 m²

Žemės sklypo kadastro numeris:	kodas	blokas	sklypas
	3 1 2 0 0 1 0 0 1 1		

KOORDINACIŲ ŽINIARAŠTIS

Koordinatų sistema: IKS-94

Tasko Nr.	Kodas	X	Y	Tasko Nr.	Kodas	X	Y
1	R	6230272.55	440929.21				
2	R	6230274.41	440934.00				
3	R	6230346.61	441180.45				
4	R	6230349.05	441188.79				
5	R	6230310.48	441200.23				
6	R	6230261.75	441213.94				
7	R	6230260.49	441209.35				
8	R	6230248.28	441164.80				
9	R	623031.58	441192.86				
10	R	6230123.75	441175.36				
11	R	6230102.26	441095.58				
12	R	6230104.18	441087.64				
13	R	6230075.78	440992.23				
14	R	6230074.81	440988.97				
15	R	6230104.29	440979.30				
16	R	6230198.74	440951.31				
17	R	6230203.53	440949.89				
18	R	6230231.85	440941.94				
19	R	6230239.02	441056.04				
20	R	6230245.89	441084.87				
21	R	6230178.68	441099.24				
22	R	6230169.69	441073.14				
23	S	6230243.81	441054.56				
24	S	6230268.17	441104.84				
25	S	6230301.28	441202.82				
26	S	6230296.46	441204.17				
27	S	6230263.64	441107.05				
28	S	6230202.08	440960.00				
29	S	6230082.00	440995.60				
30	S	6230111.03	441093.12				
31	S	6230200.28	440955.32				

Žemės sklypo centro koordinatės

Koordinatų sistema	Koordinatės X/Y	Data	Darbo Lippos laikas
Valstybinė IKS-1994	X=6230225.28 Y=441142.75	2020-08-06 09:30	

Žiniarašį sudarė:

NIJOLĖ SONGAILIENĖ 2M-M-571 2020-08-10
V. pavardė parašas data

Šienaukis iš Lietuvos Respublikos administracinių nusizengimų kodekso:
11.2 straipsnio. Nuolatinių žemėnaudos riboženklių surašymas arba sugadinimas
užtraukia baudą nuo septynioliasdešimti iki vieno šimto keletasdešimti eurų.



* 2 1 3 0 6 8 3 8 6 9 *

Duomenys apie teritorijas, kuriose taikomos specialiosios žemės naudojimo sąlygos

Elies Nr.	Teritorijos, kurioje taikomos specialiosios žemės naudojimo sąlygos, kodas	Teritorijos, kurioje taikomos specialiosios žemės naudojimo sąlygos, pavadinimas	Teritorijos, kurioje taikomos specialiosios žemės naudojimo sąlygos, plotas, m ²
1	126	Miško žemė (VI skyrius, trečiasis skirsnis)	45476

Duomenys apie žemės sklypo servitutus

Elies Nr.	Servituto kodas	Nektinamojo turto registre įrašyto ar teritorijų planavimo dokumente nustatyto servituto pavadinimas ir raišis	Servituto plotas, m ²
1	203	Kelio servitutas - teisė važiuoti transporto priemonėmis (tarnaujančias)	2520

NEKILNOJAMOJO TURTO REGISTRO DUOMENŲ BAZĖS IŠRAŠAS

2020-11-10 10:33:48

1. Nekilnojamojo turto registre įregistruotas turtas:

Registro Nr.: **44/2573111**
 Registro tipas: **Žemės sklypas**
 Sudarymo data: **2020-10-19**
Akmenės r. sav., Kruopių sen., Bambalų k.

2. Nekilnojamieji daiktai:

2.1. **Žemės sklypas**
Akmenės r. sav., Kruopių sen., Bambalų k.
 Unikalus daikto numeris: **4400-5511-8820**
 Žemės sklypo kadastro numeris ir kadastro vietovės pavadinimas: **3223/0001:40 Karpėnų k.v.**
 Daikto pagrindinė naudojimo paskirtis: **Miškų ūkio**
 Žemės sklypo naudojimo būdas: **Ūkinių miškų sklypai**
 Žemės sklypo plotas: **8.0828 ha**
 Miško žemės plotas: **8.0828 ha**
 Žemės ūkio naudmenų našumo balas: **1.0**
 Matavimų tipas: **Žemės sklypas suformuotas atliekant kadastrinius matavimus**
 Indeksuota žemės sklypo vertė: **7562 Eur**
 Indeksuota miško vertė: **7562 Eur**
 Indeksuota miško medynų vertė: **5952 Eur**
 Žemės sklypo vertė: **2246 Eur**
 Miško žemės ir medynų vertė: **2246 Eur**
 Miško medynų vertė: **1240 Eur**
 Vidutinė rinkos vertė: **9782 Eur**
 Vidutinės rinkos vertės nustatymo data: **2020-10-19**
 Vidutinės rinkos vertės nustatymo būdas: **Masinis vertinimas**
 Kadastro duomenų nustatymo data: **2020-06-10**

3. Daikto priklausiniai iš kito registro: įrašų nėra

4. Nuosavybė:

4.1. **Nuosavybės teisė**
 Savininkas: **LIETUVOS RESPUBLIKA, a.k. 111105555**
 Daiktas: **žemės sklypas Nr. 4400-5511-8820, aprašytas p. 2.1.**
 Įregistravimo pagrindas: **2020-10-02 Nacionalinės žemės tarnybos teritorinio skyriaus vedėjo sprendimas Nr. 26SK-319-(14.26.110.)**
 Įrašas galioja: **Nuo 2020-10-22**

5. Valstybės ir savivaldybių žemės patikėjimo teisė:

5.1. **Valstybinės žemės patikėjimo teisė**
 Patikėtinis: **Nacionalinė žemės tarnyba prie Žemės ūkio ministerijos, a.k. 188704927**
 Daiktas: **žemės sklypas Nr. 4400-5511-8820, aprašytas p. 2.1.**
 Įregistravimo pagrindas: **2020-10-02 Nacionalinės žemės tarnybos teritorinio skyriaus vedėjo sprendimas Nr. 26SK-319-(14.26.110.)**
 Įrašas galioja: **Nuo 2020-10-22**

6. Kitos daiktinės teisės : įrašų nėra

7. Juridiniai faktai: įrašų nėra

8. Žymos: įrašų nėra

9. Teritorijos, kuriose taikomos specialiosios žemės naudojimo sąlygos:

9.1. **Žemės gelmių išteklių telkiniai (VI skyrius, trylikstasis skirsnis)**
 Daiktas: **žemės sklypas Nr. 4400-5511-8820, aprašytas p. 2.1.**
 Įregistravimo pagrindas: **2020-10-02 Nacionalinės žemės tarnybos teritorinio skyriaus vedėjo sprendimas Nr. 26SK-319-(14.26.110.)**
 Plotas: **8049.00 kv. m**
 Įrašas galioja: **Nuo 2020-10-19**

9.2. **Miško žemė (VI skyrius, trečiasis skirsnis)**
 Daiktas: **žemės sklypas Nr. 4400-5511-8820, aprašytas p. 2.1.**
 Įregistravimo pagrindas: **2020-10-02 Nacionalinės žemės tarnybos teritorinio skyriaus vedėjo sprendimas Nr. 26SK-319-(14.26.110.)**
 Plotas: **80828.00 kv. m**
 Įrašas galioja: **Nuo 2020-10-19**

10. Daikto registravimas ir kadastro žymos:

10.1. **Kadastrinius matavimus atliko (kadastro žyma)**
NIJOLĖ SONGAILIENĖ
 Daiktas: **žemės sklypas Nr. 4400-5511-8820, aprašytas p. 2.1.**

[registravimo pagrindas: 2008-07-25 Kvalifikacijos pažymėjimas Nr. 2M-M-571
2020-06-10 Nekilnojamojo daikto kadastro duomenų byla
[rašas galioja: Nuo 2020-10-19

10.2.

Suformuotas naujas (daikto registravimas)
Daiktas: žemės sklypas Nr. 4400-5511-8820, aprašytas p. 2.1.
[registravimo pagrindas: 2020-06-10 Nekilnojamojo daikto kadastro duomenų byla
2020-10-02 Nacionalinės žemės tarnybos teritorinio skyriaus vedėjo
sprendimas Nr. 26SK-319-(14.26.110.)
[rašas galioja: Nuo 2020-10-19

11. Registro pastabos ir nuorodos: įrašų nėra

12. Kita informacija: įrašų nėra

13. Informacija apie duomenų sandoriui tikslinimą: įrašų nėra

Dokumentą atspausdino

DANUTĖ DIJOKIENĖ



ŽEMĖS SKLYPO PLANAS. M 1:2000

Sklypo plotas 80828 m²



- SUTARTINIAI ŽENKLAI:
- 1 Servitutinio kelio juostos riba
 - 2 žemės sklypo pastovus ribženkliai
 - 3 žemės sklypo laikini ribženkliai

Kadastrinė vieta	Karpėjų blokas	sklypas
Žemės sklypo kadastrinis Nr.	3 2 2 1 3 0 0 1 1	410

Savininkas	Akmėnė
Seniūnija	Kropių
Gyvenamoji vieta	Bambalų k
Galvė, namo Nr.	SKI Nr. 80

Greitinybė	Greitimo žemės sklypo kadastrinis Nr.	Pastaba
1-2	3223/0001:0012	
2-3	3223/0001:0005	
3-1		SKI Nr. 509

Su pakeičiu 2020 m. 06 mėn. 09 d. atliktą žemės sklypo ribų paženklinimą – perodrymą patvirtėjame žemės sklypo planą išbraižyjomis riboms ir apskaitinomu žemės sklypo plotu sutinku.

VI Valstybinių miškų urėdija

2020-07-15
Savivaldybės Rinktinė (444)

UAB "Šiaulių hidroprojektas"

Klaipėdos r. sav. LT-76300 Šiauliai, tel. 8 41 523903
 Ingojų g. 24A, LT-44084894, PVM kodas LT440848917
 Registracijos Nr. 30165-010044200002556 Lietuvos Bank AB banko kodas 40100

L. Šerėnaitis	Perėmė	2020.06.15
Dir. K. Šerėnaitis	A. Adomaitis	
Mechanikas	N. Songailienė	

Matavimo, kadastro ir planavimo Nr.: 234 M-571



NEKILNOJAMOJO TURTO REGISTRO DUOMENŲ BAZĖS IŠRAŠAS

2021-02-04 14:30:10

1. Nekilnojamojo turto registre įregistruotas turtas:

Registro Nr.: **44/1536843**
Registro tipas: **Žemės sklypas**
Sudarymo data: **2012-08-10**
Akmenės r. sav., Kruopių sen., Dulbių k.

2. Nekilnojamieji daiktai:

2.1. **Žemės sklypas**
Akmenės r. sav., Kruopių sen., Dulbių k.
Unikalus daikto numeris: **4400-2417-0612**
Žemės sklypo kadastro numeris ir kadastro vietovės pavadinimas: **3228/0002:103 Kruopių k.v.**
Daikto pagrindinė naudojimo paskirtis: **Miškų ūkio**
Žemės sklypo naudojimo būdas: **Ūkinių miškų sklypai**
Žemės sklypo plotas: **24.5958 ha**
Miško žemės plotas: **24.5958 ha**
Žemės ūkio naudmenų našumo balas: **1.0**
Matavimų tipas: **Žemės sklypas suformuotas atliekant kadastrinius matavimus**
Indeksuota žemės sklypo vertė: **20338 Eur**
Indeksuota miško vertė: **20338 Eur**
Indeksuota miško medynų vertė: **17040 Eur**
Žemės sklypo vertė: **5611 Eur**
Miško žemės ir medynų vertė: **5611 Eur**
Miško medynų vertė: **3550 Eur**
Vidutinė rinkos vertė: **28740 Eur**
Vidutinės rinkos vertės nustatymo data: **2020-12-09**
Vidutinės rinkos vertės nustatymo būdas: **Masinis vertinimas**
Kadastro duomenų nustatymo data: **2020-09-07**

3. Daikto priklausiniai iš kito registro: įrašų nėra

4. Nuosavybė:

4.1. **Nuosavybės teisė**
Savininkas: **LIETUVOS RESPUBLIKA, a.k. 111105555**
Daiktas: **žemės sklypas Nr. 4400-2417-0612, aprašytas p. 2.1.**
Įregistravimo pagrindas: **2020-11-18 Nacionalinės žemės tarnybos teritorinio skyriaus vedėjo sprendimas Nr. 26SK-378-(14.26.110.)**
Įrašas galioja: **Nuo 2020-12-16**

5. Valstybės ir savivaldybių žemės patikėjimo teisė:

5.1. **Valstybinės žemės patikėjimo teisė**
Patikėtinis: **Nacionalinė žemės tarnyba prie Žemės ūkio ministerijos, a.k. 188704927**
Daiktas: **žemės sklypas Nr. 4400-2417-0612, aprašytas p. 2.1.**
Įregistravimo pagrindas: **2020-11-18 Nacionalinės žemės tarnybos teritorinio skyriaus vedėjo sprendimas Nr. 26SK-378-(14.26.110.)**
Įrašas galioja: **Nuo 2020-12-16**

6. Kitos daiktinės teisės : įrašų nėra

7. Juridiniai faktai: įrašų nėra

8. Žymos: įrašų nėra

9. Teritorijos, kuriose taikomos specialiosios žemės naudojimo sąlygos:

9.1. **Paviršinių vandens telkinių apsaugos zonos (VI skyrius, septintasis skirsnis)**
Daiktas: **žemės sklypas Nr. 4400-2417-0612, aprašytas p. 2.1.**
Įregistravimo pagrindas: **2020-11-18 Nacionalinės žemės tarnybos teritorinio skyriaus vedėjo sprendimas Nr. 26SK-378-(14.26.110.)**
Plotas: **138037.00 kv. m**
Įrašas galioja: **Nuo 2020-12-09**

9.2. **Kelių apsaugos zonos (III skyrius, antrasis skirsnis)**
Daiktas: **žemės sklypas Nr. 4400-2417-0612, aprašytas p. 2.1.**
Įregistravimo pagrindas: **2020-11-18 Nacionalinės žemės tarnybos teritorinio skyriaus vedėjo sprendimas Nr. 26SK-378-(14.26.110.)**
Plotas: **4088.00 kv. m**
Įrašas galioja: **Nuo 2020-12-09**

9.3. **Paviršinių vandens telkinių pakrantės apsaugos juostos (VI skyrius, aštuntasis skirsnis)**
Daiktas: **žemės sklypas Nr. 4400-2417-0612, aprašytas p. 2.1.**
Įregistravimo pagrindas: **2020-11-18 Nacionalinės žemės tarnybos teritorinio skyriaus vedėjo sprendimas Nr. 26SK-378-(14.26.110.)**

Plotas: **3569.00 kv. m**
[rašas galioja: **Nuo 2020-12-09**

10. Daikto registravimas ir kadastro žymos:

10.1.

Kadastrinius matavimus atliko (kadastro žyma)
NIJOLĖ SONGAILIENĖ

Daiktas: žemės sklypas Nr. 4400-2417-0612, aprašytas p. 2.1.
[registravimo pagrindas: **2008-07-25 Kvalifikacijos pažymėjimas Nr. 2M-M-571**
2020-09-07 Nekilnojamojo daikto kadastro duomenų byla
[rašas galioja: **Nuo 2020-12-09**

10.2.

Suformuotas naujas (daikto registravimas)

Daiktas: žemės sklypas Nr. 4400-2417-0612, aprašytas p. 2.1.
[registravimo pagrindas: **2020-09-07 Nekilnojamojo daikto kadastro duomenų byla**
2020-11-18 Nacionalinės žemės tarnybos teritorinio skyriaus vedėjo
sprendimas Nr. 26SK-378-(14.26.110.)
[rašas galioja: **Nuo 2020-12-09**

11. Registro pastabos ir nuorodos: įrašų nėra

12. Kita informacija: įrašų nėra

13. Informacija apie duomenų sandoriui tikslinimą: įrašų nėra

Dokumentą atspausdino

DANUTĖ DIJOKIENĖ

ŽEMĖS SKLYPO PLANAS M 1:5000

Žemės sklypo plotas 245958 m²

Žemės sklypo kadastro numeris:	kodas		blokas		sklypas	
	3	2	2	8	0	0
	1	0	1	0	1	0
	3					3

KOORDINAČIŲ ŽINIARAŠTIS

Koordinacijų sistema: LKS-94							
Taško Nr.	Kodas	X		Y		Kodas	
		X	Y	X	Y		
1	R	6232685.01	438496.18	36	R	6232728.20	439192.88
2	R	6232686.23	438498.32	37	R	6232642.00	438988.66
3	R	6232691.23	438514.61	38	R	6232640.77	438981.45
4	R	6232694.59	438536.00	39	R	6232651.03	438967.63
5	R	6232706.34	438617.22	40	R	6232652.72	438955.30
6	R	6232723.84	438734.69	41	R	6232606.37	438875.56
7	R	6232744.12	438872.30	42	R	6232595.67	438864.15
8	R	6232748.20	438902.02	43	R	6232571.26	438846.03
9	R	6232750.95	438914.03	44	R	6232548.08	438831.56
10	R	6232763.77	438940.16	45	R	6232544.29	438827.18
11	R	6232797.45	438999.85	46	R	6232544.12	438811.80
12	R	6232847.48	439091.13	47	R	6232549.64	438789.99
13	R	6232889.57	439166.48	48	R	6232551.08	438782.58
14	R	6232917.37	439216.76	49	R	6232552.16	438771.22
15	R	6232961.93	439296.63	50	R	6232551.65	438751.69
16	R	6232997.66	439361.13	51	R	6232549.61	438738.15
17	R	6233169.32	439270.96	52	R	6232548.14	438729.56
18	R	6233187.43	439702.83	53	R	6232544.90	438717.96
19	R	6233206.34	439737.84	54	R	6232529.23	438668.53
20	R	6233228.88	439778.08	55	R	6232553.99	438547.43
21	R	6233236.47	439792.97	56	R	6232523.47	438491.63
22	R	6233213.47	439800.55	57	R	6232524.31	438481.85
23	R	6233183.54	439808.89	58	R	6232552.29	438490.41
24	R	6233156.49	439815.59	59	R	6232587.67	438501.10
25	R	6233035.28	439849.01	60	R	6232601.04	438504.31
26	R	6233028.28	439839.73	61	R	6232614.46	438506.31
27	R	6232981.61	439753.23	62	R	6232626.40	438507.24
28	R	6232965.55	439724.55	63	R	6232638.77	438506.90
29	R	6232944.39	439683.58	64	R	6232652.76	438504.85
30	R	6232899.07	439584.92	65	R	6232666.60	438501.77
31	R	6232895.43	439570.64				
32	R	6232873.38	439523.82				
33	R	6232835.11	439442.41				
34	R	6232782.34	439320.30				
35	R	6232755.66	439251.84				

Žemės sklypo centro koordinatės			
Koordinacijų sistema	Koordinatės X/Y	Data	Darbo Lippos laikas
Valstybinė LKS-1994	X=6232840.9 Y=439208.43	2020-08-06 13:30	
Žiniaraščių sudarė:	NIOLE SONGAILIENĖ	2020-09-07	
	V. pavardė	Kval. paž. nr.	parašas
			data

Įrašiusi šį Lietuvos Respublikos administracinių pastarųjų kodo:
112 sąrašimui. Neatitinkanti žemės sklypo ribų žemėlapyje. Neatitinkanti
užtikrinimo būdams ir sąlygoms. Neatitinkanti žemės sklypo riboms.



* 2 1 3 2 6 7 1 8 9 7 *

Duomenys apie teritorijas, kuriuose taikomos specialiosios žemės naudojimo sąlygos		
Teritorijos, kurioje taikomos specialiosios žemės naudojimo sąlygos, kodas	Teritorijos, kuriuose taikomos specialiosios žemės naudojimo sąlygos, pavadinimas	Teritorijos, kurioje taikomos specialiosios žemės naudojimo sąlygos, plotas, m ²
1	Kelių apsaugos zonos (III skyrius, antrasis skirsnis)	4088
2	Paviršinių vandens telkinių apsaugos zonos (VI skyrius, septynis skirsnis)	138037
3	Paviršinių vandens telkinių pakrantės apsaugos juostos (VI skyrius, aštuntasis skirsnis)	3369

Duomenys apie žemės sklypo servitutus		
Etiles Nr.	Servituto Kodas	Servituto plotas, m ²
-	Nekilnojamojo turto registre įrašyto ar teritorijų planavimo dokumente nustatyto servituto pavadinimas ir rūšis	-



VALSTYBĖS ĮMONĖ REGISTRŲ CENTRAS
Lvovo g. 25-101, 09320 Vilnius, tel. (8 5) 2688 262, el. p. info@registrucentras.lt
Duomenys kaupiami ir saugomi Juridinių asmenų registre, kodas 124110246

NEKILNOJAMOJO TURTO REGISTRO DUOMENŲ BAZĖS IŠRAŠAS

2021-03-01 14:36:13

1. Nekilnojamojo turto registre įregistruotas turtas:

Registro Nr.: 44/2575222
Registro tipas: Žemės sklypas
Sudarymo data: 2020-10-26
Akmenės r. sav., Kruopių sen., Maušų k.

2. Nekilnojamieji daiktai:

2.1.

Žemės sklypas
Akmenės r. sav., Kruopių sen., Maušų k.
Unikalus daikto numeris: 4400-5513-9143
Žemės sklypo kadastro numeris ir kadastro vietovės pavadinimas: 3228/0002:119 Kruopių k.v.
Daikto pagrindinė naudojimo paskirtis: Miškų ūkio
Žemės sklypo naudojimo būdas: Ūkinių miškų sklypai
Žemės sklypo plotas: 2.2795 ha
Miško žemės plotas: 2.2795 ha
Žemės ūkio naudmenų našumo balas: 1,0
Matavimų tipas: Žemės sklypas suformuotas atliekant kadastrinius matavimus
Indeksuota žemės sklypo vertė: 974 Eur
Indeksuota miško vertė: 974 Eur
Indeksuota miško medynų vertė: 643 Eur
Žemės sklypo vertė: 341 Eur
Miško žemės ir medynų vertė: 341 Eur
Miško medynų vertė: 134 Eur
Vidutinė rinkos vertė: 1723 Eur
Vidutinės rinkos vertės nustatymo data: 2020-10-26
Vidutinės rinkos vertės nustatymo būdas: Masinis vertinimas
Kadastro duomenų nustatymo data: 2020-06-11

3. Daikto priklausiniai iš kito registro: įrašų nėra

4. Nuosavybė:

4.1.

Nuosavybės teisė
Savininkas: LIETUVOS RESPUBLIKA, a.k. 111105555
Daiktas: žemės sklypas Nr. 4400-5513-9143, aprašytas p. 2.1.
Įregistravimo pagrindas: 2020-10-02 Nacionalinės žemės tarnybos teritorinio skyriaus vedėjo sprendimas Nr. 26SK-322-(14.26.110.)
Įrašas galioja: Nuo 2020-10-30

5. Valstybės ir savivaldybių žemės patikėjimo teisė:

5.1.

Valstybinės žemės patikėjimo teisė
Patikėtinis: Nacionalinė žemės tarnyba prie Žemės ūkio ministerijos, a.k. 188704927
Daiktas: žemės sklypas Nr. 4400-5513-9143, aprašytas p. 2.1.
Įregistravimo pagrindas: 2020-10-02 Nacionalinės žemės tarnybos teritorinio skyriaus vedėjo sprendimas Nr. 26SK-322-(14.26.110.)
Įrašas galioja: Nuo 2020-10-30

6. Kitos daiktinės teisės : įrašų nėra

7. Juridiniai faktai: įrašų nėra

8. Žymos: įrašų nėra

9. Teritorijos, kuriose taikomos specialiosios žemės naudojimo sąlygos:

9.1.

Kelių apsaugos zonos (III skyrius, antrasis skirsnis)
Daiktas: žemės sklypas Nr. 4400-5513-9143, aprašytas p. 2.1.
Įregistravimo pagrindas: 2020-10-02 Nacionalinės žemės tarnybos teritorinio skyriaus vedėjo sprendimas Nr. 26SK-322-(14.26.110.)
Plotas: 3193,00 kv. m
Įrašas galioja: Nuo 2020-10-26

9.2.

Paviršinių vandens telkinių apsaugos zonos (VI skyrius, septintasis skirsnis)
Daiktas: žemės sklypas Nr. 4400-5513-9143, aprašytas p. 2.1.
Įregistravimo pagrindas: 2020-10-02 Nacionalinės žemės tarnybos teritorinio skyriaus vedėjo sprendimas Nr. 26SK-322-(14.26.110.)
Plotas: 1153,00 kv. m
Įrašas galioja: Nuo 2020-10-26

9.3.

Paviršinių vandens telkinių pakrantės apsaugos juostos (VI skyrius, aštuntasis skirsnis)
Daiktas: žemės sklypas Nr. 4400-5513-9143, aprašytas p. 2.1.
Įregistravimo pagrindas: 2020-10-02 Nacionalinės žemės tarnybos teritorinio skyriaus vedėjo sprendimas Nr. 26SK-322-(14.26.110.)
Plotas: 1153,00 kv. m
Įrašas galioja: Nuo 2020-10-26

9.4.

Miško žemė (VI skyrius, trečiasis skirsnis)
Daiktas: žemės sklypas Nr. 4400-5513-9143, aprašytas p. 2.1.
Įregistravimo pagrindas: 2020-10-02 Nacionalinės žemės tarnybos teritorinio skyriaus vedėjo sprendimas Nr. 26SK-322-(14.26.110.)
Plotas: 22795,00 kv. m
Įrašas galioja: Nuo 2020-10-26

10. Daikto registravimas ir kadastro žymos:

10.1.

**Kadastrinius matavimus atliko (kadastro žyma)
NIJOLĖ SONGAILIENĖ**

Daiktas: žemės sklypas Nr. 4400-5513-9143, aprašytas p. 2.1.
Įregistravimo pagrindas: 2008-07-25 Kvalifikacijos pažymėjimas Nr. 2M-M-571
2020-06-11 Nekilnojamojo daikto kadastro duomenų byla
Įrašas galioja: Nuo 2020-10-26

10.2.

Suformuotas naujas (daikto registravimas)

Daiktas: žemės sklypas Nr. 4400-5513-9143, aprašytas p. 2.1.
Įregistravimo pagrindas: 2020-06-11 Nekilnojamojo daikto kadastro duomenų byla
2020-10-02 Nacionalinės žemės tarnybos teritorinio skyriaus vedėjo sprendimas
Nr. 26SK-322-(14.26.110.)
Įrašas galioja: Nuo 2020-10-26

11. Registro pastabos ir nuorodos: įrašų nėra

12. Kita informacija: įrašų nėra

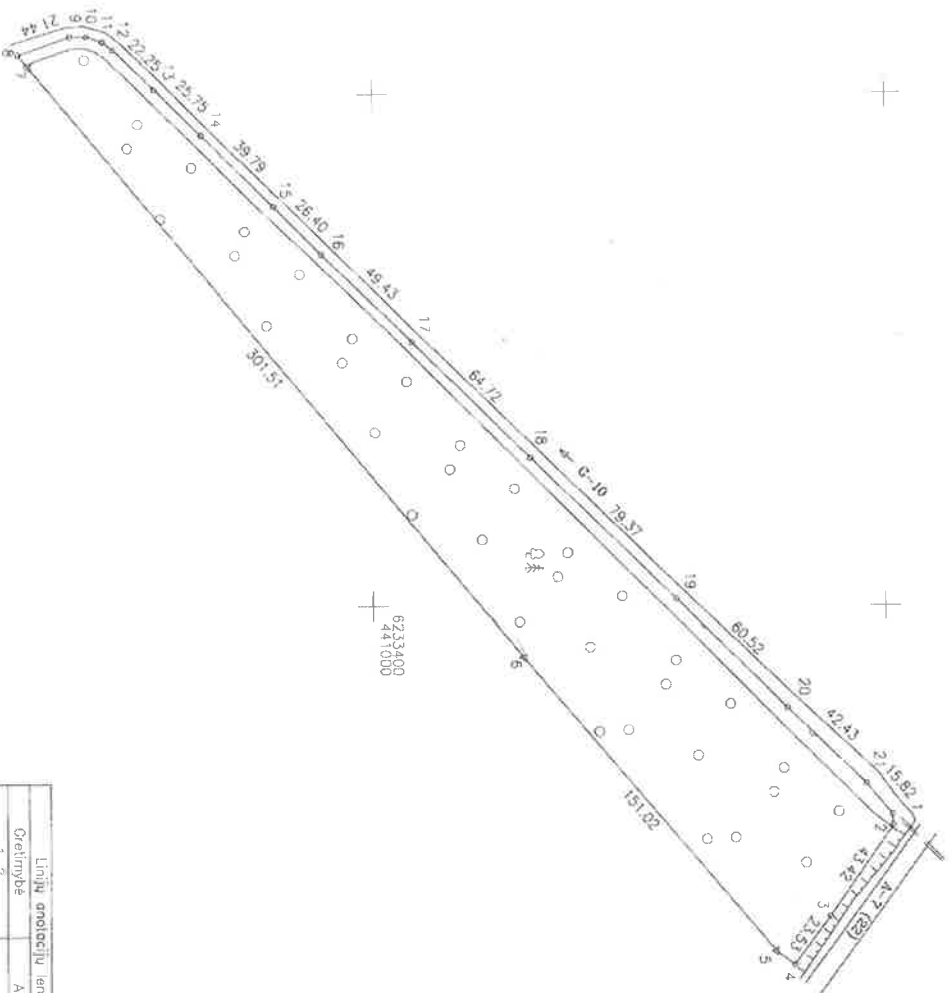
13. Informacija apie duomenų sandoriui tikslinimą: įrašų nėra

Dokumentą atspausdino

BIRUTĖ KULVINSKIENĖ

ZEMES SKLYPO PLANAS M 1:2000

sklypo plotas 22795 m²



Kadastrs	vielove	Kraujui	holkas	sklypas
Zemes sklypo kadastro Nr.	3	2	2	0 0 1 0 2
				119

Servadybe	Amoris
Servidybe	Kraujui
Gyvenamoji vieta	Mazui k.
Galve, namo Nr.	SH Nr. 528

Gretimybė	Gretimio zemes sklypo kadastro Nr.	Pastabas
1-4	3228/7001.0002	valstybinis reikšmes kelias bendro naudojimo kelias
4-5		
5-6	3228/0002.0018	kadastriniai matavimai
6-8	3228/0002.0016	bendro naudojimo kelias (riba prietoro vidurini)
8-1		

Linijų anotacijų lentelė	Atstumas
1-2	4.27
4-5	8.89
7-8	6.40
9-10	6.45
10-11	6.54
11-12	5.22

- SUTARTINAI ŽENKLAI
- kelio juostos riba
- žemes sklypo pastovūs ribženkliai
- žemes sklypo laikini ribženkliai

Su pagal 2020 m. 06. mėn 09 d. sulikta zemes sklypo ribų patvirtintą, pereinamą, parengtame žemes sklypo plane išsivairijantis ribomis ir apibrėžiantis žemes sklypo plotu sutinku

VI Valstybinių miškų urėdija,
 (zemes sklypo, savininkai (samajai arba beininkai) vardai, pavardės, parašas, parašas, parašas)
 Miesto šalininkas, Miesto šalininkas, Miesto šalininkas
 2020 07 15 (144)

UAB "Sąskaitų hidropjektas"
 Aušros al. 29A, LT-02000 Šilutė, tel. 8 41 5236303
 Įmonės kodas 144048817, PVM kodas UR40649817
 adresas: 12100 Vilnius, Vokietijos gatvė, 111
 Miesto šalininkas, Miesto šalininkas, Miesto šalininkas
 Pareiškėjas: Jolanda N. Pranas
 Vardas, pavardė: A. Adamaitis
 Direkcinis: N. Songailienė
 Maitinimas: 2020 06 10
 2020 08 10
 Malūninko kvalifikacijos pažymėjimo Nr.-2M-M-571



ŽEMĖS SKLYPO PLANAS M 1:2000

Žemės sklypo plotas 22795 m²

Žemės sklypo kadastro numeris:	kodas	blokas	sklypas
	3 1 2	2 1 8 0 0 0 0 2	


KOORDINACIJŲ ŽINIAVAIŠTIS

Koordinacijų sistema LKS-94					
Taško Nr.	Kodas	X	Y	Taško Nr.	Kodas
1	R	6233602.45	441081.10		
2	R	6233602.78	441085.35		
3	R	6233578.14	441121.10		
4	R	6233564.19	441140.05		
5	R	6233557.04	441134.77		
6	R	6233458.84	441020.04		
7	R	6233265.53	440788.65		
8	R	6233261.42	440783.74		
9	R	6233281.70	440776.77		
10	R	6233288.15	440776.55		
11	R	6233294.44	440778.77		
12	R	6233298.60	440781.93		
13	R	6233314.61	440797.38		
14	R	6233333.04	440815.36		
15	R	6233361.42	440843.25		
16	R	6233379.91	440862.10		
17	R	6233415.44	440896.47		
18	R	6233461.57	440941.86		
19	R	6233518.48	440997.18		
20	R	6233561.64	441039.60		
21	R	6233592.22	441069.02		

Žemės sklypo centro koordinatės		Darbo LIPPOS laikas	
Koordinacijų sistema	Koordinatės X/Y	Data	
Valstovinė LKS-1994	X=6233452.07 Y=440970.15	Pristaiguma	11.00
		Absiungta	12.00

Žininašį sudarė: NIOLĖ SONGAILIENĖ v. pavardė kval. paž. nr. 2M-M-571 parašas 2020-06-11 data

Šis žemėlapis yra elektroninio parašo pasirašytas ir patvirtintas.
1:2000 mastelio žemėlapis, kurioje nurodoma žemės sklypo plotas, koordinatės ir kitos reikšmės.
Ši žemėlapis yra elektroninio parašo pasirašytas ir patvirtintas.



Duomenys apie teritorijas, kuriose taikomos specialiosios žemės naudojimo sąlygos			
eilės Nr.	Teritorijos, kuriose taikomos specialiosios žemės naudojimo sąlygos, kodas	Teritorijos, kuriose taikomos specialiosios žemės naudojimo sąlygos, pavadinimas	Teritorijos, kuriose taikomos specialiosios žemės naudojimo sąlygos, plotas, m ²
1	102	Kelių apsaugos zonos (III skyrius, antrasis skirsnis)	3193
2	126	Miesto žemė (VI skyrius, trečiasis skirsnis)	22795
3	163	Paviršinių vandens telkinių apsaugos zonos (VI skyrius, septintasis skirsnis)	1153
4	164	Paviršinių vandens telkinių pakrantės apsaugos juostos (VI skyrius, aštuntasis skirsnis)	1153

Duomenys apie žemės sklypo servitutus		
eilės Nr.	Servituto kodas	Servituto pavadinimas ir rūšis
-	-	-

NEKILNOJAMOJO TURTO REGISTRO DUOMENŲ BAZĖS IŠRAŠAS

2021-03-01 14:36:45

1. Nekilnojamojo turto registre įregistruotas turtas:

Registro Nr.: 44/2572451
Registro tipas: Žemės sklypas
Sudarymo data: 2020-10-15
Akmenės r. sav., Kruopių sen., Bambalų k.

2. Nekilnojamieji daiktai:

2.1.

Žemės sklypas
Akmenės r. sav., Kruopių sen., Bambalų k.
Unikalus daikto numeris: 4400-5537-1541
Žemės sklypo kadastro numeris ir kadastro vietovės pavadinimas: 3235/0002:167 Pakalniškių k.v.
Daikto pagrindinė naudojimo paskirtis: Miškų ūkio
Žemės sklypo naudojimo būdas: Ūkinių miškų sklypai
Žemės sklypo plotas: 40.5774 ha
Žemės ūkio naudmenų plotas viso: 1.4055 ha
iš jo: pievų ir natūralių ganyklų plotas: 1.4055 ha
Miško žemės plotas: 34.4891 ha
Kelių plotas: 0.4283 ha
Kitos žemės plotas: 4.2545 ha
Nusausintos žemės plotas: 2.7359 ha
Žemės ūkio naudmenų našumo balas: 1.0
Matavimų tipas: Žemės sklypas suformuotas atliekant kadastrinius matavimus
Indeksuota žemės sklypo vertė: 27813 Eur
Indeksuota žemės sklypo vertė be miško: 390 Eur
Indeksuota miško vertė: 27422 Eur
Indeksuota miško medynų vertė: 20160 Eur
Žemės sklypo vertė: 8983 Eur
Sklypo vertė be miško žemės ir medynų: 244 Eur
Miško žemės ir medynų vertė: 8739 Eur
Miško medynų vertė: 4200 Eur
Vidutinė rinkos vertė: 42860 Eur
Vidutinės rinkos vertės nustatymo data: 2020-10-15
Vidutinės rinkos vertės nustatymo būdas: Masinis vertinimas
Kadastro duomenų nustatymo data: 2020-06-10

3. Daikto priklausiniai iš kito registro: įrašų nėra

4. Nuosavybė:

4.1.

Nuosavybės teisė
Savininkas: LIETUVOS RESPUBLIKA, a.k. 111105555
Daiktas: žemės sklypas Nr. 4400-5537-1541, aprašytas p. 2.1.
Įregistravimo pagrindas: 2020-10-06 Nacionalinės žemės tarnybos teritorinio skyriaus vedėjo sprendimas Nr. 26SK-328-(14.26.110.)
Įrašas galioja: Nuo 2020-10-20

5. Valstybės ir savivaldybių žemės patikėjimo teisė:

5.1.

Valstybinės žemės patikėjimo teisė
Patikėtinis: Nacionalinė žemės tarnyba prie Žemės ūkio ministerijos, a.k. 188704927
Daiktas: žemės sklypas Nr. 4400-5537-1541, aprašytas p. 2.1.
Įregistravimo pagrindas: 2020-10-06 Nacionalinės žemės tarnybos teritorinio skyriaus vedėjo sprendimas Nr. 26SK-328-(14.26.110.)
Įrašas galioja: Nuo 2020-10-20

6. Kitos daiktinės teisės : įrašų nėra

7. Juridiniai faktai: įrašų nėra

8. Žymos: įrašų nėra

9. Teritorijos, kuriose taikomos specialiosios žemės naudojimo sąlygos:

9.1.

Kelių apsaugos zonos (III skyrius, antrasis skirsnis)
Daiktas: žemės sklypas Nr. 4400-5537-1541, aprašytas p. 2.1.
Įregistravimo pagrindas: 2020-10-06 Nacionalinės žemės tarnybos teritorinio skyriaus vedėjo sprendimas Nr. 26SK-328-(14.26.110.)
Plotas: 11020.00 kv. m
Įrašas galioja: Nuo 2020-10-15

9.2.

Melioruotos žemės ir melioracijos statinių apsaugos zonos (VI skyrius, antrasis skirsnis)
Daiktas: žemės sklypas Nr. 4400-5537-1541, aprašytas p. 2.1.
Įregistravimo pagrindas: 2020-10-06 Nacionalinės žemės tarnybos teritorinio skyriaus vedėjo sprendimas Nr. 26SK-328-(14.26.110.)
Plotas: 27359.00 kv. m
Įrašas galioja: Nuo 2020-10-15

9.3.

Žemės gelmių išteklių telkiniai (VI skyrius, tryliktasis skirsnis)
Daiktas: žemės sklypas Nr. 4400-5537-1541, aprašytas p. 2.1.
Įregistravimo pagrindas: 2020-10-06 Nacionalinės žemės tarnybos teritorinio skyriaus vedėjo sprendimas Nr. 26SK-328-(14.26.110.)
Plotas: 273050.00 kv. m
Įrašas galioja: Nuo 2020-10-15

9.4.

Miško žemė (VI skyrius, trečiasis skirsnis)

Daiktas: žemės sklypas Nr. 4400-5537-1541, aprašytas p. 2.1.
Įregistravimo pagrindas: 2020-10-06 Nacionalinės žemės tarnybos teritorinio skyriaus vedėjo sprendimas
Nr. 26SK-328-(14.26.110.)
Plotas: 344891.00 kv. m
Įrašas galioja: Nuo 2020-10-15

10. Daikto registravimas ir kadastro žymos:

10.1.

Kadastrinius matavimus atliko (kadastro žyma)
NIJOLĖ SONGAILIENĖ
Daiktas: žemės sklypas Nr. 4400-5537-1541, aprašytas p. 2.1.
Įregistravimo pagrindas: 2008-07-25 Kvalifikacijos pažymėjimas Nr. 2M-M-571
2020-06-10 Nekilnojamojo daikto kadastro duomenų byla
Įrašas galioja: Nuo 2020-10-15

10.2.

Suformuotas naujas (daikto registravimas)
Daiktas: žemės sklypas Nr. 4400-5537-1541, aprašytas p. 2.1.
Įregistravimo pagrindas: 2020-06-10 Nekilnojamojo daikto kadastro duomenų byla
2020-10-06 Nacionalinės žemės tarnybos teritorinio skyriaus vedėjo sprendimas
Nr. 26SK-328-(14.26.110.)
Įrašas galioja: Nuo 2020-10-15

11. Registro pastabos ir nuorodos: įrašų nėra**12. Kita informacija:** įrašų nėra**13. Informacija apie duomenų sandoriui tikslinimą:** įrašų nėra

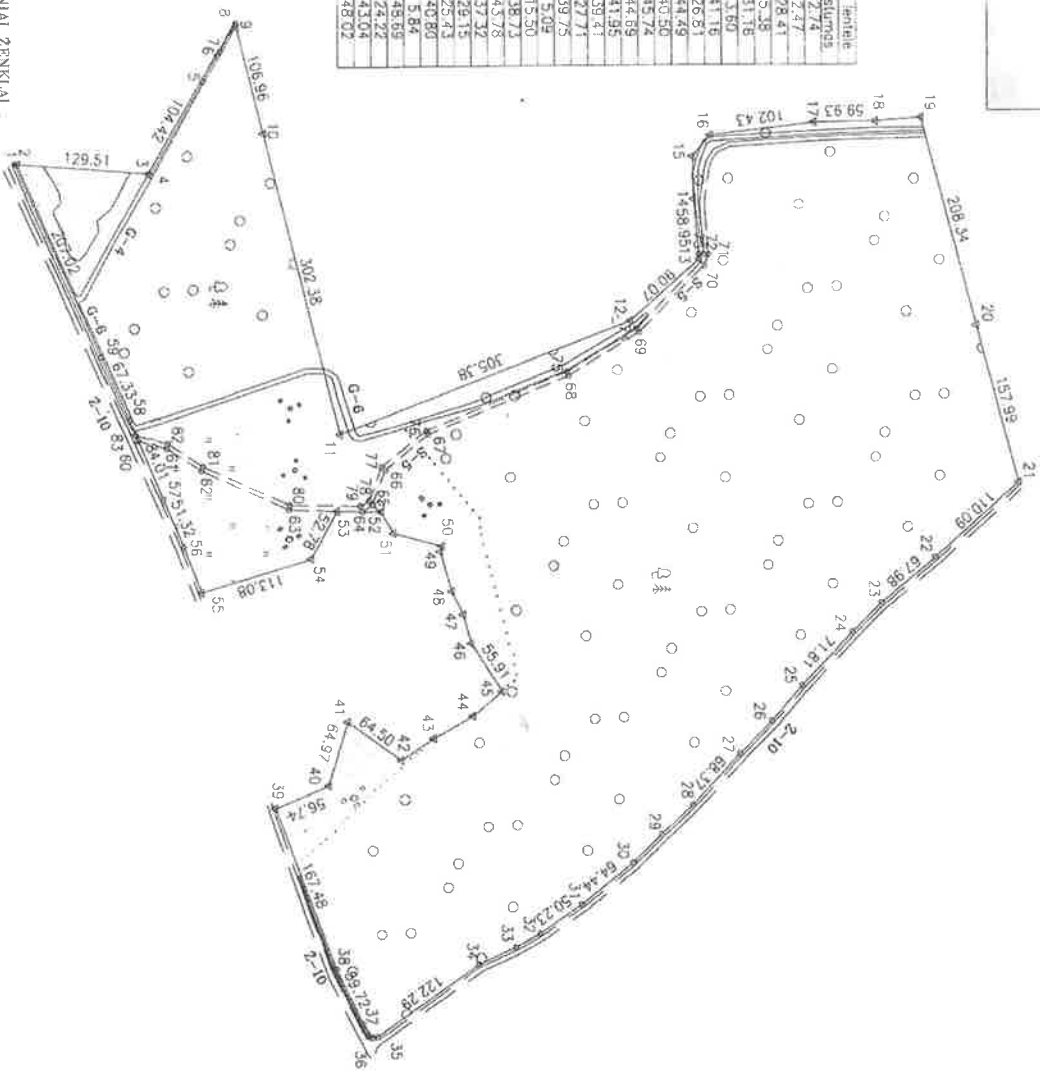
Dokumentą atspausdino

BIRUTĖ KULVINSKIENĖ



ZEMĖS SKLYPO PLANAS M 1:5000
Sklypo plotas 405774 m²

Linij. duomenų lentelė	Greitlyje	Atstumas
1-2	2,74	
3-4	2,47	
5-6	78,41	
6-7	5,38	
7-8	31,18	
8-9	3,60	
14-15	41,18	
15-16	26,81	
18-19	44,49	
23-24	40,50	
25-26	44,74	
26-27	4,85	
28-29	41,95	
29-30	39,43	
32-33	27,71	
33-34	39,75	
35-36	5,04	
36-37	15,30	
42-43	38,73	
43-44	43,78	
44-45	37,32	
46-47	29,15	
47-48	25,43	
48-49	40,80	
49-50	5,84	
50-51	45,65	
51-52	24,22	
52-53	43,04	
55-56	48,02	



SUPARTINAMI ŽENKLAI:
— Kelio juostos riba
○ žemės sklypo pastovus ribženkliai
○ žemės sklypo laikini ribženkliai

Kadastro	vietovė	Pažadinimų	biškas	sklypas
	Zemės sklypo kadastro Nr.	3 2 3 5 0 0 0 2		167

Savivaldybė	Akmenės
Seniūnija	Kropių
Gyvenamoji vietovė	Bambalių k.
Galvė, namo Nr.	SKL Nr. 508

Greitlyjė	Greitimo žemės sklypo kadastro Nr.	Pastabos
1-8	3235/0002 0106	kadastriniai matavimai
8-10	3223/0001 0012	
10-14		skl. Nr. 60
14-18	3223/0001 0005	kadastriniai matavimai
18-21	3223/0001 0022	vietinės reikšmės kelias
21-39		kadastriniai matavimai
39-41	3235/0002 0016	kadastriniai matavimai
41-51	3235/0002 0099	kadastriniai matavimai
51-54	3235/0002 0180	kadastriniai matavimai
54-55	3235/0002 0016	
55-1		vietinės reikšmės kelias

Su pagal 2020 m. 06 mėn 09 d. atliktą žemės sklypo ribų patvirtinimą parengtame žemės sklypo plane išnėžijoms riboms ir apskaičiuotą žemės sklypo plotą sutikta

VI Valstybinis miškinis urėdijai
Medžioklės ruošimo poskylis
Mokslinis skyrius
Žemės sklypo žemėlapis (sąmoks arbi kompiuteriškai sudarytas) (data) 2020 07 15

UAB "Šiaulių hidroprojektas"

117-73500 Šiaulių, tel. 8 41 823603
Klaipėdos, tel. 8 41 823603
Klaipėdos, tel. 8 41 823603
Luninor Bank AB, banko kodas 40100

Pagarbės šaliai	inžinierius	Vardas, pavardė	Data
Dirbtėjas	A. Adamaitis		2020 06 16
Ka.Gabrie	N. Sengulimė		2020 06 15

Matavimo kabinėtyje pasyrmjimo Nr.: 2M - M - 571



ŽEMĖS SKLYPO PLANAS M 1:5000

Žemės sklypo plotas 405774 m²

Žemės sklypo kadastro numeris:	kodas	blokas	sklypas
	3 2 3 5 0 0 0 2		

KOORDINACIŲ ŽINIARAŠTIS

Koordinatų sistema: LKS-94			
Taško Nr.	Kodas	X	Y
1	R	6242893.95	440143.42
2	R	6242896.68	440143.64
3	R	6243025.77	440154.01
4	R	6243027.83	440155.38
5	R	6243079.76	440064.79
6	R	6243093.56	440039.96
7	R	6243096.65	440035.56
8	R	6243112.38	440008.66
9	R	6243113.25	440012.15
10	R	6243139.15	440115.93
11	R	6243212.50	440409.28
12	R	6243497.50	440299.59
13	R	6243565.16	440240.14
14	R	6243599.82	440181.43
15	R	6243599.00	440140.28
16	R	6243576.50	440119.97
17	R	6243678.21	440107.93
18	R	6243738.14	440107.56
19	R	6243782.52	440104.56
20	R	6243835.51	440305.95
21	R	6243875.69	440458.75
22	R	6243793.67	440332.18
23	R	6243741.60	440575.89
24	R	6243712.78	440504.34
25	R	6243663.86	440564.91
26	R	6243633.63	440691.24
27	R	6243602.30	440723.11
28	R	6243555.66	440773.10
29	R	6243524.94	440801.66
30	R	6243496.83	440829.28
31	R	6243446.59	440869.64
32	R	6243405.35	440898.31
33	R	6243381.14	440911.79
34	R	6243345.00	440928.33
35	R	6243245.06	440998.81

Taško Nr.	Kodas	X	Y	Taško Nr.	Kodas	X	Y
71	S	6243574.16	440235.87	78	S	6243240.52	440474.09
72	S	6243569.69	440233.46	79	S	6243231.98	440479.48
73	S	6243564.71	440235.16	80	S	6243162.65	440478.13
74	S	6243503.33	440307.14	81	S	6243077.38	440439.89
75	S	6243434.79	440349.11	82	S	6243042.89	440417.06
76	S	6243296.71	440406.18	83	S	6243011.93	440408.83
77	S	6243252.44	440441.30				

Duomenys apie teritorijas, kuriose taikomos specialiosios žemės naudojimo sąlygos

Eilės Nr.	Teritorijos, kurioje taikomos specialiosios žemės naudojimo sąlygos, kodas	Teritorijos, kurioje taikomos specialiosios žemės naudojimo sąlygos, pavadinimas	Teritorijos, kurioje taikomos specialiosios žemės naudojimo sąlygos, plotas, m ²
1	102	Kelių apsaugos zonos (III skyrius, antrasis skirsnis)	11020
2	121	Melioruotos žemės ir melioracijos statinių apsaugos zonos (VI skyrius, antrasis skirsnis)	27359
3	123	Žemės gelminių išteklių telkiniai (VI skyrius, trylikhtasis skirsnis)	273050
4	126	Miško žemė (VI skyrius, trečiasis skirsnis)	344891

Duomenys apie žemės sklypo servitutus

Eilės Nr.	Servituto kodas	Nekilnojamojo turto registre prašyto ar teritorijų planavimo dokumente nustatyto servituto pavadinimas ir rūšis	Servituto plotas, m ²
1	203	Kelio servitutas - teisė važiuoti transporto priemonėmis (tarnaujantis)	4283

Žemės sklypo centro koordinatės

Koordinatų sistema	Coordinates X/Y	Data	Darbo LIPPOS laikas
Vaišybė LKS-1994	X=6243424.7 Y=440474.62	Prisiurta 10.00	2020-06-09 09:00

Žiniarašį sudarė: **NIDOLĖ SONGAILIENĖ** v. pavardė **2M-MF-571** parašas **2020-06-10** data

Įteikta ši Lietuvos Respublikos administracinių nusikaltimų kodekso 112 straipsnio 1 dalyje ir 113 straipsnio 1 dalyje nurodytose sąlygose ir būdais patvirtinti ir išduoti. Užduotį patvirtina ir išduoda: **2020-06-10**



NEKILNOJAMOJO TURTO REGISTRO DUOMENŲ BAZĖS IŠRAŠAS

2021-02-04 14:33:09

1. Nekilnojamojo turto registre įregistruotas turtas:

Registro Nr.: **44/2580736**
Registro tipas: **Žemės sklypas**
Sudarymo data: **2020-11-16**
Akmenės r. sav., Papilės sen., Daubiškių k.

2. Nekilnojamieji daiktai:

2.1. **Žemės sklypas**
Akmenės r. sav., Papilės sen., Daubiškių k.
Unikalus daikto numeris: **4400-5515-3174**
Žemės sklypo kadastro numeris ir kadastro vietovės pavadinimas: **3240/0001:610 Papilės k.v.**
Daikto pagrindinė naudojimo paskirtis: **Miškų ūkio**
Žemės sklypo naudojimo būdas: **Apsauginių miškų sklypai**
Žemės sklypo plotas: **12.3963 ha**
Miško žemės plotas: **12.3963 ha**
Žemės ūkio naudmenų našumo balas: **1.0**
Matavimų tipas: **Žemės sklypas suformuotas atliekant kadastrinius matavimus**
Indeksuota žemės sklypo vertė: **9768 Eur**
Indeksuota miško vertė: **9768 Eur**
Indeksuota miško medynų vertė: **7258 Eur**
Žemės sklypo vertė: **3081 Eur**
Miško žemės ir medynų vertė: **3081 Eur**
Miško medynų vertė: **1512 Eur**
Vidutinė rinkos vertė: **13148 Eur**
Vidutinės rinkos vertės nustatymo data: **2020-11-16**
Vidutinės rinkos vertės nustatymo būdas: **Masinis vertinimas**
Kadastro duomenų nustatymo data: **2020-08-14**

3. Daikto priklausiniai iš kito registro: įrašų nėra

4. Nuosavybė:

4.1. **Nuosavybės teisė**
Savininkas: **LIETUVOS RESPUBLIKA, a.k. 111105555**
Daiktas: **žemės sklypas Nr. 4400-5515-3174, aprašytas p. 2.1.**
Įregistravimo pagrindas: **2020-11-04 Nacionalinės žemės tarnybos teritorinio skyriaus vedėjo sprendimas Nr. 26SK-364-(14.26.110.)**
Įrašas galioja: **Nuo 2020-11-23**

5. Valstybės ir savivaldybių žemės patikėjimo teisė:

5.1. **Valstybinės žemės patikėjimo teisė**
Patikėtinis: **Nacionalinė žemės tarnyba prie Žemės ūkio ministerijos, a.k. 188704927**
Daiktas: **žemės sklypas Nr. 4400-5515-3174, aprašytas p. 2.1.**
Įregistravimo pagrindas: **2020-11-04 Nacionalinės žemės tarnybos teritorinio skyriaus vedėjo sprendimas Nr. 26SK-364-(14.26.110.)**
Įrašas galioja: **Nuo 2020-11-23**

6. Kitos daiktinės teisės : įrašų nėra

7. Juridiniai faktai: įrašų nėra

8. Žymos: įrašų nėra

9. Teritorijos, kuriose taikomos specialiosios žemės naudojimo sąlygos:

9.1. **Miško žemė (VI skyrius, trečiasis skirsnis)**
Daiktas: **žemės sklypas Nr. 4400-5515-3174, aprašytas p. 2.1.**
Įregistravimo pagrindas: **2020-11-04 Nacionalinės žemės tarnybos teritorinio skyriaus vedėjo sprendimas Nr. 26SK-364-(14.26.110.)**
Plotas: **100140.00 kv. m**
Įrašas galioja: **Nuo 2020-11-16**

9.2. **Viešųjų ryšių tinklų elektroninių ryšių infrastruktūros apsaugos zonos (III skyrius, vienuoliktasis skirsnis)**
Daiktas: **žemės sklypas Nr. 4400-5515-3174, aprašytas p. 2.1.**
Įregistravimo pagrindas: **2020-11-04 Nacionalinės žemės tarnybos teritorinio skyriaus vedėjo sprendimas Nr. 26SK-364-(14.26.110.)**
Plotas: **52.00 kv. m**
Įrašas galioja: **Nuo 2020-11-16**

9.3. **Melioruotos žemės ir melioracijos statinių apsaugos zonos (VI skyrius, antrasis skirsnis)**
Daiktas: **žemės sklypas Nr. 4400-5515-3174, aprašytas p. 2.1.**
Įregistravimo pagrindas:

2020-11-04 Nacionalinės žemės tarnybos teritorinio skyriaus vedėjo sprendimas Nr. 26SK-364-(14.26.110.)

Plotas: 941.00 kv. m

[rašas galioja: Nuo 2020-11-16

- 9.4. Kraštovaizdžio draustiniai (V skyrius, dvidešimt antrasis skirsnis)
Daiktas: žemės sklypas Nr. 4400-5515-3174, aprašytas p. 2.1.
[registravimo pagrindas: 2020-11-04 Nacionalinės žemės tarnybos teritorinio skyriaus vedėjo sprendimas Nr. 26SK-364-(14.26.110.)
Plotas: 123963.00 kv. m
[rašas galioja: Nuo 2020-11-16
- 9.5. Elektros tinklų apsaugos zonos (III skyrius, ketvirtasis skirsnis)
Daiktas: žemės sklypas Nr. 4400-5515-3174, aprašytas p. 2.1.
[registravimo pagrindas: 2020-11-04 Nacionalinės žemės tarnybos teritorinio skyriaus vedėjo sprendimas Nr. 26SK-364-(14.26.110.)
Plotas: 5658.00 kv. m
[rašas galioja: Nuo 2020-11-16
- 9.6. Paviršinių vandens telkinių apsaugos zonos (VI skyrius, septintasis skirsnis)
Daiktas: žemės sklypas Nr. 4400-5515-3174, aprašytas p. 2.1.
[registravimo pagrindas: 2020-11-04 Nacionalinės žemės tarnybos teritorinio skyriaus vedėjo sprendimas Nr. 26SK-364-(14.26.110.)
Plotas: 120019.00 kv. m
[rašas galioja: Nuo 2020-11-16
- 9.7. Paviršinių vandens telkinių pakrantės apsaugos juostos (VI skyrius, aštuntasis skirsnis)
Daiktas: žemės sklypas Nr. 4400-5515-3174, aprašytas p. 2.1.
[registravimo pagrindas: 2020-11-04 Nacionalinės žemės tarnybos teritorinio skyriaus vedėjo sprendimas Nr. 26SK-364-(14.26.110.)
Plotas: 21902.00 kv. m
[rašas galioja: Nuo 2020-11-16
- 9.8. Valstybiniai parkai (V skyrius, dvidešimt trečiasis skirsnis)
Daiktas: žemės sklypas Nr. 4400-5515-3174, aprašytas p. 2.1.
[registravimo pagrindas: 2020-11-04 Nacionalinės žemės tarnybos teritorinio skyriaus vedėjo sprendimas Nr. 26SK-364-(14.26.110.)
Plotas: 123963.00 kv. m
[rašas galioja: Nuo 2020-11-16
- 9.9. Kultūros paveldo objektų ir vietovių teritorijos, jų apsaugos zonos (V skyrius, pirmasis skirsnis)
Daiktas: žemės sklypas Nr. 4400-5515-3174, aprašytas p. 2.1.
[registravimo pagrindas: 2020-11-04 Nacionalinės žemės tarnybos teritorinio skyriaus vedėjo sprendimas Nr. 26SK-364-(14.26.110.)
Plotas: 123963.00 kv. m
[rašas galioja: Nuo 2020-11-16
- 9.10. Vandens tiekimo ir nuotekų, paviršinių nuotekų tvarkymo infrastruktūros apsaugos zonos (III skyrius, dešimtas skirsnis)
Daiktas: žemės sklypas Nr. 4400-5515-3174, aprašytas p. 2.1.
[registravimo pagrindas: 2020-11-04 Nacionalinės žemės tarnybos teritorinio skyriaus vedėjo sprendimas Nr. 26SK-364-(14.26.110.)
Plotas: 1564.00 kv. m
[rašas galioja: Nuo 2020-11-16

10. Daikto registravimas ir kadastro žymos:

10.1.

Kadastrinius matavimus atliko (kadastro žyma)

NIJOLĖ SONGAILIENĖ

Daiktas: žemės sklypas Nr. 4400-5515-3174, aprašytas p. 2.1.

[registravimo pagrindas: 2008-07-25 Kvalifikacijos pažymėjimas Nr. 2M-M-571
2020-08-14 Nekilnojamojo daikto kadastro duomenų byla

[rašas galioja: Nuo 2020-11-16

10.2.

Suformuotas naujas (daikto registravimas)

Daiktas: žemės sklypas Nr. 4400-5515-3174, aprašytas p. 2.1.

[registravimo pagrindas: 2020-08-14 Nekilnojamojo daikto kadastro duomenų byla
2020-11-04 Nacionalinės žemės tarnybos teritorinio skyriaus vedėjo sprendimas Nr. 26SK-364-(14.26.110.)

[rašas galioja: Nuo 2020-11-16

11. Registro pastabos ir nuorodos: įrašų nėra

12. Kita informacija: įrašų nėra

13. Informacija apie duomenų sandoriui tikslinimą: įrašų nėra

ŽEMĖS SKLYPO PLANAS M 1:5000

Žemės sklypo plotas 123963 m²

Žemės sklypo kadastro numeris:	3	2	4	0	0	0	0	1				
	kodas			blokas				sklypas				

KOORDINAČIŲ ŽINIARAŠTIS


Koordinatinių sistėmų: LKS-94											
Taško Nr.	Kodas	X	Y	Taško Nr.	Kodas	X	Y				
1	R	6224252.112	424871.87	36	R	6224249.69	425086.02				
2	R	6224277.99	424899.67	37	R	6224248.44	425076.30				
3	R	6224340.02	424978.23	38	R	6224242.46	425064.35				
4	R	6224355.52	424992.17	39	R	6224236.80	425054.23				
5	R	6224384.78	425045.63	40	R	6224196.07	425021.50				
6	R	6224413.81	425070.44	41	R	6224118.05	424948.30				
7	R	6224433.00	425083.59	42	R	6224068.12	424869.89				
8	R	6224450.82	425102.36	43	R	6224162.46	424810.89				
9	R	6224462.48	425133.80	44	R	6224226.59	424887.62				
10	R	6224472.88	425166.65								
11	R	6224481.65	425203.53								
12	R	6224478.52	425232.45								
13	R	6224473.68	425244.74								
14	R	6224465.72	425250.00								
15	R	6224451.93	425269.65								
16	R	6224442.60	425298.50								
17	R	6224427.21	425346.14								
18	R	6224399.81	425318.33								
19	R	6224391.49	425345.57								
20	R	6224373.32	425359.86								
21	R	6224296.37	425380.49								
22	R	6224295.72	425484.70								
23	R	6224294.90	425452.82								
24	R	6224287.55	425375.98								
25	R	6224287.89	425360.37								
26	R	6224289.08	425341.77								
27	R	6224287.84	425366.88								
28	R	6224287.48	425314.44								
29	R	6224283.28	425281.47								
30	R	6224279.45	425269.55								
31	R	6224267.56	425261.08								
32	R	6224234.43	425226.58								
33	R	6224249.38	425198.65								
34	R	6224245.56	425149.50								
35	R	6224264.42	425144.66								

Duomenys apie teritorijas, kuriose taikomos specialiosios žemės naudojimo sąlygos			
Teritorijos, kurioje taikomos specialiosios žemės naudojimo sąlygos, kodas	Teritorijos, kurioje taikomos specialiosios žemės naudojimo sąlygos, pavadinimas	Teritorijos, kurioje taikomos specialiosios žemės naudojimo sąlygos, plotas, m ²	
101	Viešųjų ryšių tinklų elektroninių ryšių infrastruktūros apsaugos zonos (III skyrius, vienuolikasis skirsnis)	52	
106	Elektrousainių tinklų apsaugos zonos (III skyrius, ketvirtasis skirsnis)	5658	
119	Kultūros paveldo objektų ir vietovių teritorijos, jų apsaugos zonos (V skyrius, pirmasis skirsnis)	123963	
121	Melioracijos žemės ir melioracijos statinių apsaugos zonos (VI skyrius, antusias skirsnis)	941	
126	Miško žemė (VI skyrius, trečiasis skirsnis)	100140	
134	Valstybiniai parkai (V skyrius, dvidešimt trečiasis skirsnis)	123963	
135	Kraštovaizdžio draustiniai (V skyrius, dvidešimt antusias skirsnis)	123963	
149	Vandens tiekimo ir nuotekų, paviršinių nuotekų tvarkymo infrastruktūros apsaugos zonos (III skyrius, dešimtas skirsnis)	1564	
163	Paviršinių vandens telkinių apsaugos zonos (VI skyrius, septyntasis skirsnis)	120019	
164	Paviršinių vandens telkinių pakrantės apsaugos juostos (VI skyrius, aštuntasis skirsnis)	21902	

Duomenys apie žemės sklypo servitutus		
Etiles Nr.	Servituto kodas	Servituto plotas, m ²
-	-	-

Žemės sklypo centro koordinatės			
Koordinatinių sistėmų	Koordinatės X/Y	Data	Darbo LITPOS laikas
Valstybinė LKS-1994	X=6224364.48 Y=425195.69	2020-08-13 09:00	
Žinaraščių sudarė:	NIJOLE SONGAILIENĖ	Ausiungia	
	V. pavardė	2M-M-571	
		kvai., paž. nr.	parašas
			data
			2020-08-14

Struktūra ir Lietuvos Respublikos administracinių nuostatinių kodeksų
 112 straipsnis. Nuolatinių žemėnaudos riboženkių suaukštinimas arba suapvalinimas
 užtikrinama būdais nuo septyniolikos iki vieno šimto kilometrų atstumu





NEKILNOJAMOJO TURTO REGISTRO DUOMENŲ BAZĖS IŠRAŠAS

2021-03-01 14:39:57

1. Nekilnojamojo turto registre įregistruotas turtas:

Registro Nr.: **44/2604092**
Registro tipas: **Žemės sklypas**
Sudarymo data: **2021-02-10**
Akmenės r. sav., Papilės sen., Daubiškių k.

2. Nekilnojamieji daiktai:

2.1.

Žemės sklypas
Akmenės r. sav., Papilės sen., Daubiškių k.
Unikalus daikto numeris: **4400-5588-9174**
Žemės sklypo kadastro numeris ir kadastro vietovės pavadinimas: **3240/0001:611 Papilės k.v.**
Daikto pagrindinė naudojimo paskirtis: **Miškų ūkio**
Žemės sklypo naudojimo būdas: **Apsauginių miškų sklypai**
Žemės sklypo plotas: **1.0283 ha**
Miško žemės plotas: **1.0283 ha**
Nusausintos žemės plotas: **0.0246 ha**
Žemės ūkio naudmenų našumo balas: **1.0**
Matavimų tipas: **Žemės sklypas suformuotas atliekant kadastrinius matavimus**
Indeksuota žemės sklypo vertė: **406 Eur**
Indeksuota miško vertė: **406 Eur**
Indeksuota miško medynų vertė: **221 Eur**
Žemės sklypo vertė: **162 Eur**
Miško žemės ir medynų vertė: **162 Eur**
Miško medynų vertė: **46 Eur**
Vidutinė rinkos vertė: **710 Eur**
Vidutinės rinkos vertės nustatymo data: **2021-02-10**
Vidutinės rinkos vertės nustatymo būdas: **Masinis vertinimas**
Kadastro duomenų nustatymo data: **2020-11-30**

3. Daikto priklausiniai iš kito registro: įrašų nėra

4. Nuosavybė:

4.1.

Nuosavybės teisė
Savininkas: **LIETUVOS RESPUBLIKA, a.k. 111105555**
Daiktas: **žemės sklypas Nr. 4400-5588-9174, aprašytas p. 2.1.**
Įregistravimo pagrindas: **2021-01-26 Nacionalinės žemės tarnybos teritorinio skyriaus vedėjo sprendimas Nr. 26SK-36-(14.26.110 E.)**
Įrašas galioja: **Nuo 2021-02-19**

5. Valstybės ir savivaldybių žemės patikėjimo teisė:

5.1.

Valstybinės žemės patikėjimo teisė
Patikėtinis: **Nacionalinė žemės tarnyba prie Žemės ūkio ministerijos, a.k. 188704927**
Daiktas: **žemės sklypas Nr. 4400-5588-9174, aprašytas p. 2.1.**
Įregistravimo pagrindas: **2021-01-26 Nacionalinės žemės tarnybos teritorinio skyriaus vedėjo sprendimas Nr. 26SK-36-(14.26.110 E.)**
Įrašas galioja: **Nuo 2021-02-19**

6. Kitos daiktinės teisės : įrašų nėra

7. Juridiniai faktai: įrašų nėra

8. Žymos: įrašų nėra

9. Teritorijos, kuriose taikomos specialiosios žemės naudojimo sąlygos:

9.1.

Paviršinių vandens telkinių pakrantės apsaugos juostos (VI skyrius, aštuntasis skirsnis)
Daiktas: **žemės sklypas Nr. 4400-5588-9174, aprašytas p. 2.1.**
Įregistravimo pagrindas: **2021-01-26 Nacionalinės žemės tarnybos teritorinio skyriaus vedėjo sprendimas Nr. 26SK-36-(14.26.110 E.)**
Plotas: **4872.00 kv. m**
Įrašas galioja: **Nuo 2021-02-10**

9.2.

Paviršinių vandens telkinių apsaugos zonos (VI skyrius, septintasis skirsnis)
Daiktas: **žemės sklypas Nr. 4400-5588-9174, aprašytas p. 2.1.**
Įregistravimo pagrindas: **2021-01-26 Nacionalinės žemės tarnybos teritorinio skyriaus vedėjo sprendimas Nr. 26SK-36-(14.26.110 E.)**
Plotas: **10283.00 kv. m**
Įrašas galioja: **Nuo 2021-02-10**

9.3.

Kelių apsaugos zonos (III skyrius, antrasis skirsnis)
Daiktas: **žemės sklypas Nr. 4400-5588-9174, aprašytas p. 2.1.**
Įregistravimo pagrindas: **2021-01-26 Nacionalinės žemės tarnybos teritorinio skyriaus vedėjo sprendimas Nr. 26SK-36-(14.26.110 E.)**
Plotas: **215.00 kv. m**
Įrašas galioja: **Nuo 2021-02-10**

9.4.

Kraštovaizdžio draustiniai (V skyrius, dvidešimt antrasis skirsnis)
Daiktas: **žemės sklypas Nr. 4400-5588-9174, aprašytas p. 2.1.**
Įregistravimo pagrindas: **2021-01-26 Nacionalinės žemės tarnybos teritorinio skyriaus vedėjo sprendimas Nr. 26SK-36-(14.26.110 E.)**
Plotas: **10283.00 kv. m**
Įrašas galioja: **Nuo 2021-02-10**

9.5.

Elektros tinklų apsaugos zonos (III skyrius, ketvirtasis skirsnis)

Daiktas: žemės sklypas Nr. 4400-5588-9174, aprašytas p. 2.1.
Įregistravimo pagrindas: 2021-01-26 Nacionalinės žemės tarnybos teritorinio skyriaus vedėjo sprendimas Nr. 26SK-36-(14.26.110 E.)

Plotas: 3375.00 kv. m
Įrašas galioja: Nuo 2021-02-10

9.6.

Melioruotos žemės ir melioracijos statinių apsaugos zonos (VI skyrius, antrasis skirsnis)

Daiktas: žemės sklypas Nr. 4400-5588-9174, aprašytas p. 2.1.
Įregistravimo pagrindas: 2021-01-26 Nacionalinės žemės tarnybos teritorinio skyriaus vedėjo sprendimas Nr. 26SK-36-(14.26.110 E.)

Plotas: 246.00 kv. m
Įrašas galioja: Nuo 2021-02-10

9.7.

Miško žemė (VI skyrius, trečiasis skirsnis)

Daiktas: žemės sklypas Nr. 4400-5588-9174, aprašytas p. 2.1.
Įregistravimo pagrindas: 2021-01-26 Nacionalinės žemės tarnybos teritorinio skyriaus vedėjo sprendimas Nr. 26SK-36-(14.26.110 E.)

Plotas: 10283.00 kv. m
Įrašas galioja: Nuo 2021-02-10

9.8.

Valstybiniai parkai (V skyrius, dvidešimt trečiasis skirsnis)

Daiktas: žemės sklypas Nr. 4400-5588-9174, aprašytas p. 2.1.
Įregistravimo pagrindas: 2021-01-26 Nacionalinės žemės tarnybos teritorinio skyriaus vedėjo sprendimas Nr. 26SK-36-(14.26.110 E.)

Plotas: 10283.00 kv. m
Įrašas galioja: Nuo 2021-02-10

9.9.

Kultūros paveldo objektų ir vietovių teritorijos, jų apsaugos zonos (V skyrius, pirmasis skirsnis)

Daiktas: žemės sklypas Nr. 4400-5588-9174, aprašytas p. 2.1.
Įregistravimo pagrindas: 2021-01-26 Nacionalinės žemės tarnybos teritorinio skyriaus vedėjo sprendimas Nr. 26SK-36-(14.26.110 E.)

Plotas: 10283.00 kv. m
Įrašas galioja: Nuo 2021-02-10

10. Daikto registravimas ir kadastro žymos:

10.1.

Kadastrinius matavimus atliko (kadastro žyma)

NIJOLĖ SONGAILIENĖ

Daiktas: žemės sklypas Nr. 4400-5588-9174, aprašytas p. 2.1.
Įregistravimo pagrindas: 2008-07-25 Kvalifikacijos pažymėjimas Nr. 2M-M-571
2020-11-30 Nekilnojamojo daikto kadastro duomenų byla

Įrašas galioja: Nuo 2021-02-10

10.2.

Suformuotas naujas (daikto registravimas)

Daiktas: žemės sklypas Nr. 4400-5588-9174, aprašytas p. 2.1.
Įregistravimo pagrindas: 2020-11-30 Nekilnojamojo daikto kadastro duomenų byla
2021-01-26 Nacionalinės žemės tarnybos teritorinio skyriaus vedėjo sprendimas Nr. 26SK-36-(14.26.110 E.)

Įrašas galioja: Nuo 2021-02-10

11. Registro pastabos ir nuorodos: įrašų nėra

12. Kita informacija: įrašų nėra

13. Informacija apie duomenų sandoriui tikslinimą: įrašų nėra

Dokumentą atspausdino

BIRUTĖ KULVINSKIENĖ

ŽEMĖS SKLYPO PLANAS M 1:1000

Žemės sklypo plotas 10283 m²

Žemės sklypo kadastro numeris:	kodas	blokas	sklypas
	3 1 2	4 0 0	0 0 1


KOORDINACIJŲ ŽINIARAŠTIS

Koordinacinė sistema: LKS-94			
Tablo Nr.	Kodas	X	Y
1	R	6223988.77	424268.49
2	R	6223990.48	424272.60
3	R	6223997.64	424284.08
4	R	6224004.89	424287.13
5	R	6224010.71	424291.14
6	R	6224018.81	424304.10
7	R	6224028.63	424307.59
8	R	6224045.28	424306.46
9	R	6224079.32	424300.07
10	R	6224115.60	424283.53
11	R	6224128.77	424283.95
12	R	6224129.70	424288.38
13	R	6224141.13	424310.25
14	R	6224140.66	424321.54
15	R	6224141.62	424321.57
16	R	6224135.33	424334.48
17	R	6224133.34	424338.40
18	R	6224101.14	424348.83
19	R	6224086.65	424357.25
20	R	6224071.42	424360.98
21	R	6224045.03	424360.78
22	R	6224035.55	424361.84
23	R	6224025.70	424365.95
24	R	6224020.93	424369.29
25	R	6224008.36	424380.60
26	R	6223985.90	424362.48
27	R	6223962.32	424362.05
28	R	6223967.69	424354.61
29	R	6223976.27	424353.34
30	R	6223977.21	424350.70
31	R	6223971.42	424346.63
32	R	6223990.99	424313.95
33	R	6223975.14	424278.31
34	R	6223976.43	424277.04

Žemės sklypo centro koordinatės		Dabio LRPPOS laikas	
Koordinaciu sistema	Koordinatės X/Y	Data	2020-08-13
Vaisybine LKS-1994	X=6224051.31 Y=424327.3	Pristiurta	12:00
		Absiurta	14:00

Žiniarašči sudarė:	NIOLIE SONGAILIENE	2M-M-571	2020-11-30
	V pavardė	kval. paž. nr.	parašas
			data

Išvardis iš Lietuvos Respublikos administracinių nuostatų kodekso:
11.2. atpažinti. Nubraižyti žemėnaudojimo specialiosios žemės naudojimo sąlygoms
atpažinti. Nubraižyti žemėnaudojimo specialiosios žemės naudojimo sąlygoms



Duomenys apie teritorijas, kuriose taikomos specialiosios žemės naudojimo sąlygos

Eilės Nr.	Teritorijos, kuriose taikomos specialiosios žemės naudojimo sąlygos, kodas	Teritorijos, kuriose taikomos specialiosios žemės naudojimo sąlygos, pavadinimas	Teritorijos, kuriose taikomos specialiosios žemės naudojimo sąlygos, plotas, m ²
1	102	Kelių apsaugos zonos (III skyrius, antrasis skirsnis)	215
2	106	Elektrous tinkle apsaugos zonos (III skyrius, ketvirtasis skirsnis)	3375
3	119	Kultūros paveldo objektų ir vietovių teritorijos, jų apsaugos zonos (V skyrius, pirmasis skirsnis)	10283
4	121	Melioruotos žemės ir melioracijos statinių apsaugos zonos (VI skyrius, antrasis skirsnis)	246
5	126	Miško žemė (VI skyrius, trečiasis skirsnis)	10283
6	134	Vaislybiniai parkai (V skyrius, dvidešimt trečiasis skirsnis)	10283
7	135	Kraštovaizdžio draustiniai (V skyrius, dvidešimt antrasis skirsnis)	10283
8	163	Paviršinių vandens telkinių apsaugos zonos (VI skyrius, septyntasis skirsnis)	10283
9	164	Paviršinių vandens telkinių pakrantės apsaugos juostos (VI skyrius, aštuntasis skirsnis)	4872

Duomenys apie žemės sklypo servitutus

Eilės Nr.	Servituto kodas	Nekilnojamojo turto registre įrašyto ar teritorijų planavimo dokumente nustatyto servituto pavadinimas ir rūšis	Servituto plotas, m ²
-	-	-	-



NEKILNOJAMOJO TURTO REGISTRO DUOMENŲ BAZĖS IŠRAŠAS

2021-03-01 14:40:18

1. Nekilnojamojo turto registre įregistruotas turtas:

Registro Nr.: **44/2604534**
 Registro tipas: **Žemės sklypas**
 Sudarymo data: **2021-02-15**
Akmenės r. sav., Papilės sen., Daubiškių k.

2. Nekilnojamieji daiktai:

2.1.

Žemės sklypas
Akmenės r. sav., Papilės sen., Daubiškių k.
 Unikalus daikto numeris: **4400-5545-6230**
 Žemės sklypo kadastro numeris ir kadastro vietovės pavadinimas: **3240/0001:613 Papilės k.v.**
 Daikto pagrindinė naudojimo paskirtis: **Miškų ūkio**
 Žemės sklypo naudojimo būdas: **Apsauginių miškų sklypai**
 Žemės sklypo plotas: **8.4438 ha**
 Miško žemės plotas: **8.4438 ha**
 Nusausintos žemės plotas: **0.3503 ha**
 Žemės ūkio naudmenų našumo balas: **1.0**
 Matavimų tipas: **Žemės sklypas suformuotas atliekant kadastrinius matavimus**
 Indeksuota žemės sklypo vertė: **2824 Eur**
 Indeksuota miško vertė: **2824 Eur**
 Indeksuota miško medynų vertė: **1219 Eur**
 Žemės sklypo vertė: **1257 Eur**
 Miško žemės ir medynų vertė: **1257 Eur**
 Miško medynų vertė: **254 Eur**
 Vidutinė rinkos vertė: **5229 Eur**
 Vidutinės rinkos vertės nustatymo data: **2021-02-15**
 Vidutinės rinkos vertės nustatymo būdas: **Masinis vertinimas**
 Kadastro duomenų nustatymo data: **2020-09-28**

3. Daikto priklausiniai iš kito registro: įrašų nėra

4. Nuosavybė:

4.1.

Nuosavybės teisė
 Savininkas: **LIETUVOS RESPUBLIKA, a.k. 111105555**
 Daiktas: **žemės sklypas Nr. 4400-5545-6230, aprašytas p. 2.1.**
 Įregistravimo pagrindas: **2020-11-27 Nacionalinės žemės tarnybos teritorinio skyriaus vedėjo sprendimas Nr. 26SK-414-(14.26.110.)**
2021-02-12 Nacionalinės žemės tarnybos teritorinio žemėtvarkos skyriaus vedėjo įsakymas Nr. 26VÁ-39-(14.26.2 E.)
 Įrašas galioja: **Nuo 2021-02-22**

5. Valstybės ir savivaldybių žemės patikėjimo teisė:

5.1.

Valstybinės žemės patikėjimo teisė
 Patikėtinis: **Nacionalinė žemės tarnyba prie Žemės ūkio ministerijos, a.k. 188704927**
 Daiktas: **žemės sklypas Nr. 4400-5545-6230, aprašytas p. 2.1.**
 Įregistravimo pagrindas: **2020-11-27 Nacionalinės žemės tarnybos teritorinio skyriaus vedėjo sprendimas Nr. 26SK-414-(14.26.110.)**
2021-02-12 Nacionalinės žemės tarnybos teritorinio žemėtvarkos skyriaus vedėjo įsakymas Nr. 26VÁ-39-(14.26.2 E.)
 Įrašas galioja: **Nuo 2021-02-22**

6. Kitos daiktinės teisės : įrašų nėra

7. Juridiniai faktai: įrašų nėra

8. Žymos: įrašų nėra

9. Teritorijos, kuriose taikomos specialiosios žemės naudojimo sąlygos:

9.1.

Kelių apsaugos zonos (III skyrius, antrasis skirsnis)
 Daiktas: **žemės sklypas Nr. 4400-5545-6230, aprašytas p. 2.1.**
 Įregistravimo pagrindas: **2020-11-27 Nacionalinės žemės tarnybos teritorinio skyriaus vedėjo sprendimas Nr. 26SK-414-(14.26.110.)**
2021-02-12 Nacionalinės žemės tarnybos teritorinio žemėtvarkos skyriaus vedėjo įsakymas Nr. 26VÁ-39-(14.26.2 E.)
 Plotas: **667.00 kv. m**
 Įrašas galioja: **Nuo 2021-02-15**

9.2.

Melioruotos žemės ir melioracijos statinių apsaugos zonos (VI skyrius, antrasis skirsnis)
 Daiktas: **žemės sklypas Nr. 4400-5545-6230, aprašytas p. 2.1.**
 Įregistravimo pagrindas: **2020-11-27 Nacionalinės žemės tarnybos teritorinio skyriaus vedėjo sprendimas Nr. 26SK-414-(14.26.110.)**
2021-02-12 Nacionalinės žemės tarnybos teritorinio žemėtvarkos skyriaus vedėjo įsakymas Nr. 26VÁ-39-(14.26.2 E.)
 Plotas: **3503.00 kv. m**
 Įrašas galioja: **Nuo 2021-02-15**

9.3.

Kultūros paveldo objektų ir vietovių teritorijos, jų apsaugos zonos (V skyrius, pirmasis skirsnis)
 Daiktas: **žemės sklypas Nr. 4400-5545-6230, aprašytas p. 2.1.**
 Įregistravimo pagrindas: **2020-11-27 Nacionalinės žemės tarnybos teritorinio skyriaus vedėjo sprendimas Nr. 26SK-414-(14.26.110.)**

- 2021-02-12 Nacionalinės žemės tarnybos teritorinio žemėtvarkos skyriaus vedėjo įsakymas Nr. 26VÁ-39-(14.26.2 E.)
Plotas: 27803.00 kv. m
Įrašas galioja: Nuo 2021-02-15
- 9.4. Elektros tinklų apsaugos zonos (III skyrius, ketvirtasis skirsnis)
Daiktas: žemės sklypas Nr. 4400-5545-6230, aprašytas p. 2.1.
Įregistravimo pagrindas: 2020-11-27 Nacionalinės žemės tarnybos teritorinio skyriaus vedėjo sprendimas Nr. 26SK-414-(14.26.110.)
2021-02-12 Nacionalinės žemės tarnybos teritorinio žemėtvarkos skyriaus vedėjo įsakymas Nr. 26VÁ-39-(14.26.2 E.)
Plotas: 2506.00 kv. m
Įrašas galioja: Nuo 2021-02-15
- 9.5. Valstybiniai parkai (V skyrius, dvidešimt trečiasis skirsnis)
Daiktas: žemės sklypas Nr. 4400-5545-6230, aprašytas p. 2.1.
Įregistravimo pagrindas: 2020-11-27 Nacionalinės žemės tarnybos teritorinio skyriaus vedėjo sprendimas Nr. 26SK-414-(14.26.110.)
2021-02-12 Nacionalinės žemės tarnybos teritorinio žemėtvarkos skyriaus vedėjo įsakymas Nr. 26VÁ-39-(14.26.2 E.)
Plotas: 84438.00 kv. m
Įrašas galioja: Nuo 2021-02-15
- 9.6. Kraštovaizdžio draustiniai (V skyrius, dvidešimt antrasis skirsnis)
Daiktas: žemės sklypas Nr. 4400-5545-6230, aprašytas p. 2.1.
Įregistravimo pagrindas: 2020-11-27 Nacionalinės žemės tarnybos teritorinio skyriaus vedėjo sprendimas Nr. 26SK-414-(14.26.110.)
2021-02-12 Nacionalinės žemės tarnybos teritorinio žemėtvarkos skyriaus vedėjo įsakymas Nr. 26VÁ-39-(14.26.2 E.)
Plotas: 70861.00 kv. m
Įrašas galioja: Nuo 2021-02-15
- 9.7. Paviršinių vandens telkinių apsaugos zonos (VI skyrius, septintasis skirsnis)
Daiktas: žemės sklypas Nr. 4400-5545-6230, aprašytas p. 2.1.
Įregistravimo pagrindas: 2020-11-27 Nacionalinės žemės tarnybos teritorinio skyriaus vedėjo sprendimas Nr. 26SK-414-(14.26.110.)
2021-02-12 Nacionalinės žemės tarnybos teritorinio žemėtvarkos skyriaus vedėjo įsakymas Nr. 26VÁ-39-(14.26.2 E.)
Plotas: 79071.00 kv. m
Įrašas galioja: Nuo 2021-02-15
- 9.8. Paviršinių vandens telkinių pakrantės apsaugos juostos (VI skyrius, aštuntasis skirsnis)
Daiktas: žemės sklypas Nr. 4400-5545-6230, aprašytas p. 2.1.
Įregistravimo pagrindas: 2020-11-27 Nacionalinės žemės tarnybos teritorinio skyriaus vedėjo sprendimas Nr. 26SK-414-(14.26.110.)
2021-02-12 Nacionalinės žemės tarnybos teritorinio žemėtvarkos skyriaus vedėjo įsakymas Nr. 26VÁ-39-(14.26.2 E.)
Plotas: 62030.00 kv. m
Įrašas galioja: Nuo 2021-02-15
- 9.9. Miško žemė (VI skyrius, trečiasis skirsnis)
Daiktas: žemės sklypas Nr. 4400-5545-6230, aprašytas p. 2.1.
Įregistravimo pagrindas: 2020-11-27 Nacionalinės žemės tarnybos teritorinio skyriaus vedėjo sprendimas Nr. 26SK-414-(14.26.110.)
2021-02-12 Nacionalinės žemės tarnybos teritorinio žemėtvarkos skyriaus vedėjo įsakymas Nr. 26VÁ-39-(14.26.2 E.)
Plotas: 84438.00 kv. m
Įrašas galioja: Nuo 2021-02-15
- 10. Daikto registravimas ir kadastro žymos:**
- 10.1. Kadastrinius matavimus atliko (kadastro žyma)
NIJOLĖ SONGAILIENĖ
Daiktas: žemės sklypas Nr. 4400-5545-6230, aprašytas p. 2.1.
Įregistravimo pagrindas: 2008-07-25 Kvalifikacijos pažymėjimas Nr. 2M-M-571
2020-09-28 Nekilnojamojo daikto kadastro duomenų byla
Įrašas galioja: Nuo 2021-02-15
- 10.2. Suformuotas naujas (daikto registravimas)
Daiktas: žemės sklypas Nr. 4400-5545-6230, aprašytas p. 2.1.
Įregistravimo pagrindas: 2020-09-28 Nekilnojamojo daikto kadastro duomenų byla
2020-11-27 Nacionalinės žemės tarnybos teritorinio skyriaus vedėjo sprendimas Nr. 26SK-414-(14.26.110.)
2021-02-12 Nacionalinės žemės tarnybos teritorinio žemėtvarkos skyriaus vedėjo įsakymas Nr. 26VÁ-39-(14.26.2 E.)
Įrašas galioja: Nuo 2021-02-15

11. Registro pastabos ir nuorodos: įrašų nėra

12. Kita informacija: įrašų nėra

13. Informacija apie duomenų sandoriui tikslinimą: įrašų nėra

Dokumentą atspausdino

BIRUTĖ KULVINSKIENĖ

ZĒMĒS SKLĀPO PLĀNAS M 1:5000

Zemes sklypo plotas 84438 m²

Zemes sklypo kadastrā numurs:				kods		bloks		sklypas	
3	2	4	0	0	0	0	1		

KOORDINĀČIU ŽĪNIARĀŠĪTIS

Koordinātu sistēma: LKS-94											
Taško Nr.	Kods	X	Y	Taško Nr.	Kods	X	Y	Taško Nr.	Kods		
1	R	6223413.77	425245.38	36	R	6223184.01	425103.72	71	R	6223403.57	425180.79
2	R	6223399.74	425232.69	37	R	6223179.48	425098.21	72	R	6223398.74	425192.84
3	R	6223397.61	425226.81	38	R	6223184.06	425083.73	73	R	6223403.64	425210.49
4	R	6223391.15	425221.04	39	R	6223180.01	425073.02	74	R	6223422.00	425216.00
5	R	6223386.78	425211.12	40	R	6223173.01	425075.89	75	R	6223456.00	425207.25
6	R	6223388.66	425206.59	41	R	6223166.53	425069.87	76	R	6223468.50	425204.75
7	R	6223392.17	425204.72	42	R	6223157.25	425063.93	77	R	6223484.00	425206.25
8	R	6223387.23	425192.99	43	R	6223152.20	425064.14	78	R	6223503.00	425205.50
9	R	6223380.06	425187.10	44	R	6223149.11	425065.66	79	R	6223517.50	425208.25
10	R	6223369.13	425174.49	45	R	6223149.04	425071.78	80	R	6223527.00	425201.75
11	R	6223364.43	425167.84	46	R	6223145.38	425071.84	81	R	6223541.50	425205.75
12	R	6223359.52	425158.46	47	R	6223140.64	425067.46	82	R	6223550.00	425195.50
13	R	6223356.62	425142.26	48	R	6223134.59	425068.00	83	R	6223560.00	425192.75
14	R	6223351.00	425131.86	49	R	6223132.63	425066.81	84	R	6223577.50	425186.25
15	R	6223338.75	425125.27	50	R	6223130.71	425069.19	85	R	6223586.89	425189.07
16	R	6223330.21	425119.76	51	R	6223130.66	425073.30	86	R	6223659.66	425233.76
17	R	6223323.27	425119.14	52	R	6223124.68	425074.45	87	R	6223684.05	425238.60
18	R	6223309.98	425116.55	53	R	6223115.38	425071.25	88	R	6223695.90	425284.84
19	R	6223301.83	425114.88	54	R	6223106.75	425063.58	89	R	6223700.98	425296.85
20	R	6223292.32	425109.82	55	R	6223102.56	425055.51	90	R	6223702.27	425326.55
21	R	6223274.58	425109.38	56	R	6223118.35	425064.52	91	R	6223700.78	425359.84
22	R	6223262.80	425110.69	57	R	6223135.81	425056.21	92	R	6223696.45	425389.99
23	R	6223253.76	425107.93	58	R	6223177.02	425056.06	93	R	6223700.44	425418.14
24	R	6223252.20	425098.35	59	R	6223210.25	425086.63	94	R	6223714.89	425424.86
25	R	6223245.82	425096.82	60	R	6223221.84	425079.30	95	R	6223736.24	425475.29
26	R	6223243.90	425098.58	61	R	6223235.58	425072.61	96	R	6223759.00	425516.24
27	R	6223244.11	425103.38	62	R	6223225.60	425069.70	97	R	6223769.38	425536.91
28	R	6223240.04	425104.02	63	R	6223259.81	425079.03	98	R	6223778.99	425570.78
29	R	6223229.74	425094.92	64	R	6223276.57	425091.94	99	R	6223789.56	425571.52
30	R	6223225.16	425093.58	65	R	6223287.14	425086.75	100	R	6223801.85	425587.60
31	R	6223223.59	425095.31	66	R	6223299.92	425089.95	101	R	6223818.47	425615.51
32	R	6223221.11	425106.20	67	R	6223334.38	425080.71	102	R	6223823.97	425651.56
33	R	6223203.92	425111.93	68	R	6223364.44	425103.71	103	R	6223831.76	425652.36
34	R	6223198.54	425105.42	69	R	6223380.06	425131.48	104	R	6223841.36	425675.90
35	R	6223189.91	425103.62	70	R	6223394.53	425150.67	105	R	6223854.86	425701.08

Zemes sklypo centri koordinātes															
Koordinātu sistēma	Koordinātas X/Y		Data		Dabot. LĪRPOS laiks	Taško Nr.	Kods	X	Y	Taško Nr.	Kods	X	Y		
	Vaišybne LKS-1994	X=6223804.79 Y=425665.17	Pristiurta	Astjuurta										2020-08-18	11:30
Žiniarāšitē: NIJOĻĒ SONGALĪENĒ v. pavarde 2M-M-571 kvaļ. paž. nr. parakss data 2020-09-28															
106	R	6223851.86	425701.08	152	R	6223821.82	426071.98	106	R	6223839.08	426061.36	162	R	6223839.51	425881.05
107	R	6223856.14	425712.26	153	R	6223791.55	426042.79	107	R	6223854.16	425777.82	154	R	6223796.25	426024.96
108	R	6223866.16	425777.82	154	R	6223873.61	425824.94	109	R	6223873.61	425824.94	155	R	6223806.66	425997.44
109	R	6223873.61	425824.94	155	R	6223871.57	425807.87	110	R	6223861.43	425915.81	156	R	6223809.94	425989.04
110	R	6223861.43	425915.81	156	R	6223850.98	425961.20	111	R	6223849.20	425990.60	157	R	6223814.09	425989.04
111	R	6223850.98	425961.20	157	R	6223846.32	426014.54	112	R	6223846.32	426014.54	158	R	6223831.86	425953.09
112	R	6223846.32	426014.54	158	R	6223841.91	426041.54	113	R	6223849.20	425990.60	159	R	6223827.38	425953.09
113	R	6223849.20	425990.60	159	R	6223839.08	426061.36	114	R	6223846.32	426014.54	160	R	6223831.86	425953.09
114	R	6223846.32	426014.54	160	R	6223839.08	426061.36	115	R	6223841.91	426041.54	161	R	6223837.78	425902.14
115	R	6223841.91	426041.54	161	R	6223839.08	426061.36	116	R	6223839.08	426061.36	162	R	6223839.51	425881.05

Izstrādājis: Lielvairošas Republikas Administrācijas ģeodēzijas nodaļas ģeodēzi
112. str. Nr. 1. Noslēdzinātā žiniarāšitē, izstrādātājam jānodrošina ar šīs žiniarāšitē
atbilstošā veidā un ar šīs žiniarāšitē izstrādātājam jānodrošina ar šīs žiniarāšitē



* 2 1 3 2 6 6 3 1 4 6 *

ŽEMĖS SKLYPO PLANAS M 1:5000

Žemės sklypo plotas 84438 m²

Žemės sklypo kadastro numeris:	3	2	4	0	0	0	0	1		
	kodas								blokas	sklypas

KOORDINACIŲ ŽINIAVAŠTIS

Koordinatų sistema: LKS-94									
Taško Nr.	Kodas	X	Y	Taško Nr.	Kodas	X	Y	Taško Nr.	Kodas
163	R	6223842.22	425854.16	198	R	6223617.92	425245.72		
164	R	6223840.67	425834.04	199	R	6223601.86	425237.99		
165	R	6223831.65	425795.88	200	R	6223584.00	425230.70		
166	R	6223827.20	425777.86	201	R	6223568.06	425227.36		
167	R	6223818.18	425743.88	202	R	6223554.85	425226.62		
168	R	6223809.69	425710.99	203	R	6223544.47	425223.00		
169	R	6223803.09	425697.69	204	R	6223530.65	425223.50		
170	R	6223793.34	425684.81	205	R	6223514.53	425226.42		
171	R	6223783.70	425676.30	206	R	6223489.90	425227.41		
172	R	6223760.70	425653.26	207	R	6223474.52	425234.22		
173	R	6223755.21	425645.31	208	R	6223462.45	425247.56		
174	R	6223748.10	425645.70	209	R	6223449.03	425251.25		
175	R	6223725.09	425629.66	210	R	6223441.32	425250.09		
176	R	6223701.82	425610.85	211	R	6223439.83	425243.28		
177	R	6223687.46	425595.46	212	R	6223435.52	425234.66		
178	R	6223673.79	425577.73	213	R	6223428.75	425232.81		
179	R	6223665.80	425560.87	214	R	6223420.84	425236.31		
180	R	6223658.61	425549.17						
181	R	6223638.81	425510.87						
182	R	6223639.12	425489.29						
183	R	6223632.59	425481.71						
184	R	6223635.23	425467.35						
185	R	6223634.40	425452.33						
186	R	6223636.74	425432.99						
187	R	6223634.97	425413.08						
188	R	6223631.44	425387.87						
189	R	6223632.88	425377.29						
190	R	6223638.60	425361.83						
191	R	6223634.66	425349.92						
192	R	6223630.81	425339.21						
193	R	6223634.03	425322.89						
194	R	6223632.77	425301.86						
195	R	6223636.19	425281.84						
196	R	6223649.66	425271.26						
197	R	6223634.26	425258.34						

Žemės sklypo centro koordinatės		Darbo LIPPOS laikas	
Koordinatų sistema	Koordinatės X/Y	Data	2020-08-18
Vaislybė LKS-1994	X=6223804.79 Y=425665.17	Prisijungta	11:30
		Absijungta	16:00
Žiniarašį sudarė: NIJOLE SONGAILIENĖ v. pavardė		2M-FM-571 kval. paž. nr.	parašas
			2020-09-28 data

Duomenys apie teritorijas, kuriose taikomos specialiosios žemės naudojimo sąlygos

Etiles Nr.	Teritorijos, kuriose taikomos specialiosios žemės naudojimo sąlygos, kodas	Teritorijos, kuriose taikomos specialiosios žemės naudojimo sąlygos, pavadinimas	Teritorijos, kuriose taikomos specialiosios žemės naudojimo sąlygos, plotas, m ²
1	102	Kelių apsaugos zonos (III sklypus, antrasis sklypus)	667
2	106	Elektrous tinklų apsaugos zonos (III sklypus, ketvirtasis sklypus)	2506
3	119	Kultūros paveldo objektų ir vietovių teritorijos, jų apsaugos zonos (V sklypus, pirmasis sklypus)	27803
4	121	Melioruotos žemės ir melioracijos statinių apsaugos zonos (VI sklypus, antrasis sklypus)	3503
5	126	Miško žemė (VI sklypus, trečiasis sklypus)	84438
6	134	Vaislybiniai parkai (V sklypus, dvidešimt trečiasis sklypus)	84438
7	135	Kraštovaizdžio draustiniai (V sklypus, dvidešimt antrasis sklypus)	70861
8	163	Paviršinių vandens telkinių apsaugos zonos (VI sklypus, septyniasis sklypus)	79071
9	164	Paviršinių vandens telkinių pakrantes apsaugos juostos (VI sklypus, aštuntasis sklypus)	62030

Duomenys apie žemės sklypo servitutus

Etiles Nr.	Servituto kodas	Nekilnojamojo turto registre įrašyto ar teritorijų planavimo dokumente nustatyto servituto pavadinimas ir rūšis	Servituto plotas, m ²
-	-	-	-

Įstrūdas at Lietuvos Respublikos administracinių nusprendimų šūdoskodavimui
112 strypūdas. Naudotina žemėnaudojimo planavimo ir žemės naudojimo sąlygų
dėsniniai taisyklės aprašymai bei visos šūdos kodavimo taisyklės



NEKILNOJAMOJO TURTO REGISTRO DUOMENŲ BAZĖS IŠRAŠAS

2021-03-01 14:40:47

1. Nekilnojamojo turto registre įregistruotas turtas:

Registro Nr.: **44/2604236**
Registro tipas: **Žemės sklypas**
Sudarymo data: **2021-02-11**
Akmenės r. sav., Papilės sen., Gamėnų k.

2. Nekilnojamieji daiktai:

2.1.

Žemės sklypas
Akmenės r. sav., Papilės sen., Gamėnų k.
Unikalus daikto numeris: **4400-5549-0632**
Žemės sklypo kadastro numeris ir kadastro vietovės pavadinimas: **3240/0002:271 Papilės k.v.**
Daikto pagrindinė naudojimo paskirtis: **Miškų ūkio**
Žemės sklypo naudojimo būdas: **Apsauginių miškų sklypai**
Žemės sklypo plotas: **8.4445 ha**
Miško žemės plotas: **8.4445 ha**
Žemės ūkio naudmenų našumo balas: **1,0**
Matavimų tipas: **Žemės sklypas suformuotas atliekant kadastrinius matavimus**
Indeksuota žemės sklypo vertė: **11080 Eur**
Indeksuota miško vertė: **11080 Eur**
Indeksuota miško medynų vertė: **9442 Eur**
Žemės sklypo vertė: **2991 Eur**
Miško žemės ir medynų vertė: **2991 Eur**
Miško medynų vertė: **1967 Eur**
Vidutinė rinkos vertė: **13462 Eur**
Vidutinės rinkos vertės nustatymo data: **2021-02-11**
Vidutinės rinkos vertės nustatymo būdas: **Masinis vertinimas**
Kadastro duomenų nustatymo data: **2020-06-19**

3. Daikto priklausiniai iš kito registro: įrašų nėra

4. Nuosavybė:

4.1.

Nuosavybės teisė
Savininkas: **LIETUVOS RESPUBLIKA, a.k. 111105555**
Daiktas: **žemės sklypas Nr. 4400-5549-0632, aprašytas p. 2.1.**
Įregistravimo pagrindas: **2020-12-22 Nacionalinės žemės tarnybos teritorinio skyriaus vedėjo sprendimas Nr. 26SK-460-(14.26.110 E.)**
Įrašas galioja: **Nuo 2021-02-18**

5. Valstybės ir savivaldybių žemės patikėjimo teisė:

5.1.

Valstybinės žemės patikėjimo teisė
Patikėtinis: **Nacionalinė žemės tarnyba prie Žemės ūkio ministerijos, a.k. 188704927**
Daiktas: **žemės sklypas Nr. 4400-5549-0632, aprašytas p. 2.1.**
Įregistravimo pagrindas: **2020-12-22 Nacionalinės žemės tarnybos teritorinio skyriaus vedėjo sprendimas Nr. 26SK-460-(14.26.110 E.)**
Įrašas galioja: **Nuo 2021-02-18**

6. Kitos daiktinės teisės : įrašų nėra

7. Juridiniai faktai: įrašų nėra

8. Žymos: įrašų nėra

9. Teritorijos, kuriose taikomos specialiosios žemės naudojimo sąlygos:

9.1.

Elektros tinklų apsaugos zonos (III skyrius, ketvirtasis skirsnis)
Daiktas: **žemės sklypas Nr. 4400-5549-0632, aprašytas p. 2.1.**
Įregistravimo pagrindas: **2020-12-22 Nacionalinės žemės tarnybos teritorinio skyriaus vedėjo sprendimas Nr. 26SK-460-(14.26.110 E.)**
Plotas: **598.00 kv. m**
Įrašas galioja: **Nuo 2021-02-11**

9.2.

Miško žemė (VI skyrius, trečiasis skirsnis)
Daiktas: **žemės sklypas Nr. 4400-5549-0632, aprašytas p. 2.1.**
Įregistravimo pagrindas: **2020-12-22 Nacionalinės žemės tarnybos teritorinio skyriaus vedėjo sprendimas Nr. 26SK-460-(14.26.110 E.)**
Plotas: **84445.00 kv. m**
Įrašas galioja: **Nuo 2021-02-11**

9.3.

Valstybiniai parkai (V skyrius, dvidešimt trečiasis skirsnis)
Daiktas: **žemės sklypas Nr. 4400-5549-0632, aprašytas p. 2.1.**
Įregistravimo pagrindas: **2020-12-22 Nacionalinės žemės tarnybos teritorinio skyriaus vedėjo sprendimas Nr. 26SK-460-(14.26.110 E.)**
Plotas: **84445.00 kv. m**
Įrašas galioja: **Nuo 2021-02-11**

9.4.

Kraštovaizdžio draustiniai (V skyrius, dvidešimt antrasis skirsnis)
Daiktas: **žemės sklypas Nr. 4400-5549-0632, aprašytas p. 2.1.**
Įregistravimo pagrindas: **2020-12-22 Nacionalinės žemės tarnybos teritorinio skyriaus vedėjo sprendimas Nr. 26SK-460-(14.26.110 E.)**
Plotas: **84445.00 kv. m**
Įrašas galioja: **Nuo 2021-02-11**

9.5.

Paviršinių vandens telkinių apsaugos zonos (VI skyrius, septintasis skirsnis)
Daiktas: **žemės sklypas Nr. 4400-5549-0632, aprašytas p. 2.1.**
Įregistravimo pagrindas: **2020-12-22 Nacionalinės žemės tarnybos teritorinio skyriaus vedėjo sprendimas**

Nr. 26SK-460-(14.26.110 E.)

Plotas: **84445.00 kv. m**

Įrašas galioja: **Nuo 2021-02-11**

9.6.

Paviršinių vandens telkinių pakrantės apsaugos juostos (VI skyrius, aštuntasis skirsnis)

Daiktas: **žemės sklypas Nr. 4400-5549-0632, aprašytas p. 2.1.**

Įregistravimo pagrindas: **2020-12-22 Nacionalinės žemės tarnybos teritorinio skyriaus vedėjo sprendimas Nr. 26SK-460-(14.26.110 E.)**

Plotas: **59757.00 kv. m**

Įrašas galioja: **Nuo 2021-02-11**

10. Daikto registravimas ir kadastro žymos:

10.1.

Kadastrinius matavimus atliko (kadastro žyma)

NIJOLĖ SONGAILIENĖ

Daiktas: **žemės sklypas Nr. 4400-5549-0632, aprašytas p. 2.1.**

Įregistravimo pagrindas: **2008-07-25 Kvalifikacijos pažymėjimas Nr. 2M-M-571**

2020-06-19 Nekilnojamojo daikto kadastro duomenų byla

Įrašas galioja: **Nuo 2021-02-11**

10.2.

Suformuotas naujas (daikto registravimas)

Daiktas: **žemės sklypas Nr. 4400-5549-0632, aprašytas p. 2.1.**

Įregistravimo pagrindas: **2020-06-19 Nekilnojamojo daikto kadastro duomenų byla**

2020-12-22 Nacionalinės žemės tarnybos teritorinio skyriaus vedėjo sprendimas Nr. 26SK-460-(14.26.110 E.)

Įrašas galioja: **Nuo 2021-02-11**

11. Registro pastabos ir nuorodos: įrašų nėra

12. Kita informacija: įrašų nėra

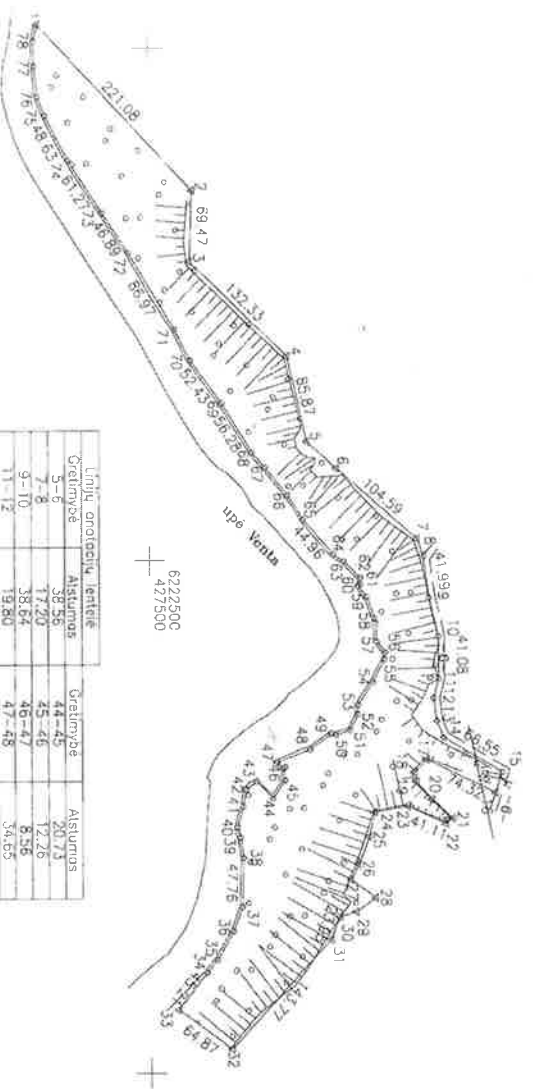
13. Informacija apie duomenų sandoriui tikslinimą: įrašų nėra

Dokumentą atspausdino

BIRUTĖ KULVINSKIENĖ

ZEMES SKLYPO PLĀNS M 1:5000

Sklypo plātas 84445 m²



6222500
427500

Uzdevuma nosaukums, līdnieks	Platums	Graimība	Augstums
1-2	44-45	45-46	20,73
2-5	17,20	46-47	12,76
6-8	38,64	47-48	6,56
8-16	11-12	48-49	34,63
16-28	12-13	49-50	23,90
28-32	13-14	50-51	4,37
32-33	15-16	51-52	14,51
33-1	17-18	52-53	17,66
	18-19	53-54	9,11
	19-20	54-55	26,37
	20-21	55-56	24,82
	21-22	56-57	6,98
	22-24	57-58	12,94
	24-25	58-59	22,36
	25-26	59-60	22,96
	26-27	60-61	13,33
	27-28	61-62	2,57
	28-29	62-63	6,40
	29-30	63-64	23,18
	30-31	64-65	12,10
	31-32	65-66	1,70
	32-33	66-67	28,14
	33-1	67-68	34,91
	34-35	68-69	19,82
	35-36	69-70	19,82
	36-37	70-71	33,78
	37-38	71-72	40,31
	38-39	72-73	24,49
	39-40	73-74	24,49
	40-41	74-75	16,41
	41-42	75-76	16,41
	42-43	76-77	16,41
	43-44	77-78	16,41
	44-45	78-79	16,41
	45-46	79-80	16,41
	46-47	80-81	16,41
	47-48	81-82	16,41
	48-49	82-83	16,41
	49-50	83-84	16,41
	50-51	84-85	16,41
	51-52	85-86	16,41
	52-53	86-87	16,41
	53-54	87-88	16,41
	54-55	88-89	16,41
	55-56	89-90	16,41
	56-57	90-91	16,41
	57-58	91-92	16,41
	58-59	92-93	16,41
	59-60	93-94	16,41
	60-61	94-95	16,41
	61-62	95-96	16,41
	62-63	96-97	16,41
	63-64	97-98	16,41
	64-65	98-99	16,41
	65-66	99-100	16,41
	66-67	100-101	16,41
	67-68	101-102	16,41
	68-69	102-103	16,41
	69-70	103-104	16,41
	70-71	104-105	16,41
	71-72	105-106	16,41
	72-73	106-107	16,41
	73-74	107-108	16,41
	74-75	108-109	16,41
	75-76	109-110	16,41
	76-77	110-111	16,41
	77-78	111-112	16,41
	78-79	112-113	16,41
	79-80	113-114	16,41
	80-81	114-115	16,41
	81-82	115-116	16,41
	82-83	116-117	16,41
	83-84	117-118	16,41
	84-85	118-119	16,41
	85-86	119-120	16,41
	86-87	120-121	16,41
	87-88	121-122	16,41
	88-89	122-123	16,41
	89-90	123-124	16,41
	90-91	124-125	16,41
	91-92	125-126	16,41
	92-93	126-127	16,41
	93-94	127-128	16,41
	94-95	128-129	16,41
	95-96	129-130	16,41
	96-97	130-131	16,41
	97-98	131-132	16,41
	98-99	132-133	16,41
	99-100	133-134	16,41
	100-101	134-135	16,41
	101-102	135-136	16,41
	102-103	136-137	16,41
	103-104	137-138	16,41
	104-105	138-139	16,41
	105-106	139-140	16,41
	106-107	140-141	16,41
	107-108	141-142	16,41
	108-109	142-143	16,41
	109-110	143-144	16,41
	110-111	144-145	16,41
	111-112	145-146	16,41
	112-113	146-147	16,41
	113-114	147-148	16,41
	114-115	148-149	16,41
	115-116	149-150	16,41
	116-117	150-151	16,41
	117-118	151-152	16,41
	118-119	152-153	16,41
	119-120	153-154	16,41
	120-121	154-155	16,41
	121-122	155-156	16,41
	122-123	156-157	16,41
	123-124	157-158	16,41
	124-125	158-159	16,41
	125-126	159-160	16,41
	126-127	160-161	16,41
	127-128	161-162	16,41
	128-129	162-163	16,41
	129-130	163-164	16,41
	130-131	164-165	16,41
	131-132	165-166	16,41
	132-133	166-167	16,41
	133-134	167-168	16,41
	134-135	168-169	16,41
	135-136	169-170	16,41
	136-137	170-171	16,41
	137-138	171-172	16,41
	138-139	172-173	16,41
	139-140	173-174	16,41
	140-141	174-175	16,41
	141-142	175-176	16,41
	142-143	176-177	16,41
	143-144	177-178	16,41
	144-145	178-179	16,41
	145-146	179-180	16,41
	146-147	180-181	16,41
	147-148	181-182	16,41
	148-149	182-183	16,41
	149-150	183-184	16,41
	150-151	184-185	16,41
	151-152	185-186	16,41
	152-153	186-187	16,41
	153-154	187-188	16,41
	154-155	188-189	16,41
	155-156	189-190	16,41
	156-157	190-191	16,41
	157-158	191-192	16,41
	158-159	192-193	16,41
	159-160	193-194	16,41
	160-161	194-195	16,41
	161-162	195-196	16,41
	162-163	196-197	16,41
	163-164	197-198	16,41
	164-165	198-199	16,41
	165-166	199-200	16,41
	166-167	200-201	16,41
	167-168	201-202	16,41
	168-169	202-203	16,41
	169-170	203-204	16,41
	170-171	204-205	16,41
	171-172	205-206	16,41
	172-173	206-207	16,41
	173-174	207-208	16,41
	174-175	208-209	16,41
	175-176	209-210	16,41
	176-177	210-211	16,41
	177-178	211-212	16,41
	178-179	212-213	16,41
	179-180	213-214	16,41
	180-181	214-215	16,41
	181-182	215-216	16,41
	182-183	216-217	16,41
	183-184	217-218	16,41
	184-185	218-219	16,41
	185-186	219-220	16,41
	186-187	220-221	16,41
	187-188	221-222	16,41
	188-189	222-223	16,41
	189-190	223-224	16,41
	190-191	224-225	16,41
	191-192	225-226	16,41
	192-193	226-227	16,41
	193-194	227-228	16,41
	194-195	228-229	16,41
	195-196	229-230	16,41
	196-197	230-231	16,41
	197-198	231-232	16,41
	198-199	232-233	16,41
	199-200	233-234	16,41
	200-201	234-235	16,41
	201-202	235-236	16,41
	202-203	236-237	16,41
	203-204	237-238	16,41
	204-205	238-239	16,41
	205-206	239-240	16,41
	206-207	240-241	16,41
	207-208	241-242	16,41
	208-209	242-243	16,41
	209-210	243-244	16,41
	210-211	244-245	16,41
	211-212	245-246	16,41
	212-213	246-247	16,41
	213-214	247-248	16,41
	214-215	248-249	16,41
	215-216	249-250	16,41
	216-217	250-251	16,41
	217-218	251-252	16,41
	218-219	252-253	16,41
	219-220	253-254	16,41
	220-221	254-255	16,41
	221-222	255-256	16,41
	222-223	256-257	16,41
	223-224	257-258	16,41
	224-225	258-259	16,41
	225-226	259-260	16,41
	226-227	260-261	16,41
	227-228	261-262	16,41
	228-229	262-263	16,41
	229-230	263-264	16,41
	230-231	264-265	16,41
	231-232	265-266	16,41
	232-233	266-267	16,41
	233-234	267-268	16,41
	234-235	268-269	16,41
	235-236	269-270	16,41
	236-237	270-271	16,41
	237-238	271-272	16,41
	238-239	272-273	16,41
	239-240	273-274	16,41
	240-241	274-275	16,41
	241-242	275-276	16,41
	242-243	276-277	16,41
	243-244	277-278	16,41
	244-245	278-279	16,41
	245-246	279-280	16,41
	246-247	280-281	16,41
	247-248	281-282	16,41
	248-249	282-283	16,41
	249-250	283-284	16,41
	250-251	284-285	16,41
	251-252	285-286	16,41
	252-253	286-287	16,41
	253-254	287-288	16,41
	254-255	288-289	16,41
	255-256	289-290	16,41
	256-257	290-291	16,41
	257-258	291-292	16,41
	258-259	292-293	16,41
	259-260	293-294	16,41
	260-261	294-295	16,41
	261-262	295-296	16,41
	262-263	296-297	16,41
	263-264	297-298	16,41
	264-265	298-299	16,41
	265-266	299-300	16,41
	266-267	300-301	16,41
	267-268	301-302	16,41
	268-269	302-303	16,41
	269-270	303-304	16,41
	270-271	304-305	16,41
	271-272	305-306	16,41
	272-273	306-307	16,41
	273-274	307-308	16,41
	274-275	308-309	16,41
	275-276	309-310	16,41
	276-277	310-311	16,41
	277-278	311-312	16,41
	278-279	312-313	16,41
	279-280	313-314	16,41
	280-281	314-315	16,41
	281-282	315-316	16,41
	282-283	316-317	16,41
	283-284	317-318	16,41
	284-285	318-319	16,41
	285-286	319-320	16,41
	286-287	320-321	16,41
	287-288	321-322	16,41
	288-289	322-323	16,41
	289-290	323-324	16,41
	290-291	324-325	16,41
	291-292	325-326	16,41
	292-293	326-327	16,41
	293-294	327-328	16,41
	294-295	328-329	16,41

NEKILNOJAMOJO TURTO REGISTRO DUOMENŲ BAZĖS IŠRAŠAS

2021-03-01 14:41:18

1. Nekilnojamojo turto registre įregistruotas turtas:

Registro Nr.: 44/2575482
Registro tipas: Žemės sklypas
Sudarymo data: 2020-10-27
Akmenės r. sav., Papilės sen., Šemetaičių k.

2. Nekilnojamieji daiktai:

2.1.

Žemės sklypas
Akmenės r. sav., Papilės sen., Šemetaičių k.
Unikalus daikto numeris: 4400-5507-2641
Žemės sklypo kadastro numeris ir kadastro vietovės pavadinimas: 3240/0003:76 Papilės k.v.
Daikto pagrindinė naudojimo paskirtis: Miškų ūkio
Žemės sklypo naudojimo būdas: Ūkinių miškų sklypai
Žemės sklypo plotas: 2.8300 ha
Miško žemės plotas: 2.8300 ha
Matavimų tipas: Žemės sklypas suformuotas atliekant kadastrinius matavimus
Indeksuota žemės sklypo vertė: 2205 Eur
Indeksuota miško vertė: 2205 Eur
Indeksuota miško medynų vertė: 1656 Eur
Žemės sklypo vertė: 688 Eur
Miško žemės ir medynų vertė: 688 Eur
Miško medynų vertė: 345 Eur
Vidutinė rinkos vertė: 3006 Eur
Vidutinės rinkos vertės nustatymo data: 2020-10-27
Vidutinės rinkos vertės nustatymo būdas: Masinis vertinimas
Kadastro duomenų nustatymo data: 2020-06-18

3. Daikto priklausiniai iš kito registro: įrašų nėra

4. Nuosavybė:

4.1.

Nuosavybės teisė
Savininkas: LIETUVOS RESPUBLIKA, a.k. 111105555
Daiktas: žemės sklypas Nr. 4400-5507-2641, aprašytas p. 2.1.
Įregistravimo pagrindas: 2020-10-13 Nacionalinės žemės tarnybos teritorinio skyriaus vedėjo sprendimas Nr. 26SK-338-(14.26.110.)
Įrašas galioja: Nuo 2020-10-29

5. Valstybės ir savivaldybių žemės patikėjimo teisė:

5.1.

Valstybinės žemės patikėjimo teisė
Patikėtinis: Nacionalinė žemės tarnyba prie Žemės ūkio ministerijos, a.k. 188704927
Daiktas: žemės sklypas Nr. 4400-5507-2641, aprašytas p. 2.1.
Įregistravimo pagrindas: 2020-10-13 Nacionalinės žemės tarnybos teritorinio skyriaus vedėjo sprendimas Nr. 26SK-338-(14.26.110.)
Įrašas galioja: Nuo 2020-10-29

6. Kitos daiktinės teisės : įrašų nėra

7. Juridiniai faktai: įrašų nėra

8. Žymos: įrašų nėra

9. Teritorijos, kuriose taikomos specialiosios žemės naudojimo sąlygos:

9.1.

Miško žemė (VI skyrius, trečiasis skirsnis)
Daiktas: žemės sklypas Nr. 4400-5507-2641, aprašytas p. 2.1.
Įregistravimo pagrindas: 2020-10-13 Nacionalinės žemės tarnybos teritorinio skyriaus vedėjo sprendimas Nr. 26SK-338-(14.26.110.)
Plotas: 28000.00 kv. m
Įrašas galioja: Nuo 2020-10-27

10. Daikto registravimas ir kadastro žymos:

10.1.

Kadastrinius matavimus atliko (kadastro žyma)
NIJOLĖ SONGAILIENĖ
Daiktas: žemės sklypas Nr. 4400-5507-2641, aprašytas p. 2.1.
Įregistravimo pagrindas: 2008-07-25 Kvalifikacijos pažymėjimas Nr. 2M-M-571
2020-06-18 Nekilnojamojo daikto kadastro duomenų byla
Įrašas galioja: Nuo 2020-10-27

10.2.

Suformuotas naujas (daikto registravimas)
Daiktas: žemės sklypas Nr. 4400-5507-2641, aprašytas p. 2.1.
Įregistravimo pagrindas: 2020-06-18 Nekilnojamojo daikto kadastro duomenų byla
2020-10-13 Nacionalinės žemės tarnybos teritorinio skyriaus vedėjo sprendimas Nr. 26SK-338-(14.26.110.)
Įrašas galioja: Nuo 2020-10-27

11. Registro pastabos ir nuorodos: įrašų nėra

12. Kita informacija: įrašų nėra

13. Informacija apie duomenų sandoriui tikslinimą: įrašų nėra

NEKILNOJAMOJO TURTO REGISTRO DUOMENŲ BAZĖS IŠRAŠAS

2021-03-01 14:41:47

1. Nekilnojamojo turto registre įregistruotas turtas:

Registro Nr.: 44/2575721
Registro tipas: Žemės sklypas
Sudarymo data: 2020-10-28
Akmenės r. sav., Papilės sen., Šemetaičių k.

2. Nekilnojamieji daiktai:

2.1.

Žemės sklypas
Akmenės r. sav., Papilės sen., Šemetaičių k.
Unikalus daikto numeris: 4400-5515-1858
Žemės sklypo kadastro numeris ir kadastro vietovės pavadinimas: 3240/0003:77 Papilės k.v.
Daikto pagrindinė naudojimo paskirtis: Miškų ūkio
Žemės sklypo naudojimo būdas: Ūkinių miškų sklypai
Žemės sklypo plotas: 3.3938 ha
Miško žemės plotas: 3.3938 ha
Žemės ūkio naudmenų našumo balas: 1,0
Matavimų tipas: Žemės sklypas suformuotas atliekant kadastrinius matavimus
Indeksuota žemės sklypo vertė: 5821 Eur
Indeksuota miško vertė: 5821 Eur
Indeksuota miško medynų vertė: 5203 Eur
Žemės sklypo vertė: 1470 Eur
Miško žemės ir medynų vertė: 1470 Eur
Miško medynų vertė: 1084 Eur
Vidutinė rinkos vertė: 6813 Eur
Vidutinės rinkos vertės nustatymo data: 2020-10-28
Vidutinės rinkos vertės nustatymo būdas: Masinis vertinimas
Kadastro duomenų nustatymo data: 2020-07-23

3. Daikto priklausiniai iš kito registro: įrašų nėra

4. Nuosavybė:

4.1.

Nuosavybės teisė
Savininkas: LIETUVOS RESPUBLIKA, a.k. 111105555
Daiktas: žemės sklypas Nr. 4400-5515-1858, aprašytas p. 2.1.
Įregistravimo pagrindas: 2020-10-02 Nacionalinės žemės tarnybos teritorinio skyriaus vedėjo sprendimas Nr. 26SK-326-(14.26.110.)
Įrašas galioja: Nuo 2020-11-03

5. Valstybės ir savivaldybių žemės patikėjimo teisė:

5.1.

Valstybinės žemės patikėjimo teisė
Patikėtinis: Nacionalinė žemės tarnyba prie Žemės ūkio ministerijos, a.k. 188704927
Daiktas: žemės sklypas Nr. 4400-5515-1858, aprašytas p. 2.1.
Įregistravimo pagrindas: 2020-10-02 Nacionalinės žemės tarnybos teritorinio skyriaus vedėjo sprendimas Nr. 26SK-326-(14.26.110.)
Įrašas galioja: Nuo 2020-11-03

6. Kitos daiktinės teisės : įrašų nėra

7. Juridiniai faktai: įrašų nėra

8. Žymos: įrašų nėra

9. Teritorijos, kuriose taikomos specialiosios žemės naudojimo sąlygos:

9.1.

Miško žemė (VI skyrius, trečiasis skirsnis)
Daiktas: žemės sklypas Nr. 4400-5515-1858, aprašytas p. 2.1.
Įregistravimo pagrindas: 2020-10-02 Nacionalinės žemės tarnybos teritorinio skyriaus vedėjo sprendimas Nr. 26SK-326-(14.26.110.)
Plotas: 33938.00 kv. m
Įrašas galioja: Nuo 2020-10-28

9.2.

Kelių apsaugos zonos (III skyrius, antrasis skirsnis)
Daiktas: žemės sklypas Nr. 4400-5515-1858, aprašytas p. 2.1.
Įregistravimo pagrindas: 2020-10-02 Nacionalinės žemės tarnybos teritorinio skyriaus vedėjo sprendimas Nr. 26SK-326-(14.26.110.)
Plotas: 9221.00 kv. m
Įrašas galioja: Nuo 2020-10-28

10. Daikto registravimas ir kadastro žymos:

10.1.

Kadastrinius matavimus atliko (kadastro žyma)
NIJOLĖ SONGAILIENĖ
Daiktas: žemės sklypas Nr. 4400-5515-1858, aprašytas p. 2.1.
Įregistravimo pagrindas: 2008-07-25 Kvalifikacijos pažymėjimas Nr. 2M-M-571
2020-07-23 Nekilnojamojo daikto kadastro duomenų byla
Įrašas galioja: Nuo 2020-10-28

10.2.

Suformuotas naujas (daikto registravimas)
Daiktas: žemės sklypas Nr. 4400-5515-1858, aprašytas p. 2.1.
Įregistravimo pagrindas: 2020-07-23 Nekilnojamojo daikto kadastro duomenų byla
2020-10-02 Nacionalinės žemės tarnybos teritorinio skyriaus vedėjo sprendimas Nr. 26SK-326-(14.26.110.)
Įrašas galioja: Nuo 2020-10-28

11. Registro pastabos ir nuorodos: įrašų nėra

12. Kita informacija: įrašų nėra

13. Informacija apie duomenų sandoriui tikslinimą: įrašų nėra

Dokumentą atspausdino

BIRUTĖ KULVINSKIENĖ

ŽEMĖS SKLYPO PLANAS M 1:2000

Žemės sklypo plotas 33938 m²


Žemės sklypo kadastro numeris:	kodas	blokas	sklypas
3124000003			

KOORDINACIJŲ ŽINIARAŠTIS

Koordinacijų sistema: LKS-94					
Taško Nr.	Kodas	X	Y	Taško Nr.	Kodas
1	R	6221678.46	430068.77		
2	R	6221701.93	430091.72		
3	R	6221726.65	430115.19		
4	R	6221737.10	430126.46		
5	R	6221744.95	430135.51		
6	R	6221753.05	430146.49		
7	R	6221759.66	430157.77		
8	R	6221768.43	430180.12		
9	R	6221773.76	430199.12		
10	R	6221776.84	430213.30		
11	R	6221779.53	430227.94		
12	R	6221783.20	430250.93		
13	R	6221784.48	430265.50		
14	R	6221588.08	430271.35		
15	R	6221466.34	430276.09		
16	R	6221467.55	430228.95		
17	R	6221489.22	430225.93		
18	R	6221595.22	430181.36		
19	R	6221635.26	430152.74		

Žemės sklypo centro koordinatės				Darbo Lietuvos laikas			
Koordinacijų sistema		Koordinatės X/Y		Data		2020-06-18	
Vaislynė LKS-1994	X=6221650.49 Y=430205.75	Pristijungta	14:00	Absijungta	15:00		
Žiniaraščių sudarė:				2020-07-23			
v. pavardė				kval. paž. nr. parašas data			

Įvertinkite šį Lietuvos Respublikos administracinių nusprendimų kodeksu
112 straipsniu. Naudodamiesi kompiuterio ribotosios ramuliuotomis arba segidomiu
užrašais išduoti nuo spausdintuoliu iš viso turio neturintys teisę



Duomenys apie teritorijas, kuriose taikomos specialiosios žemės naudojimo sąlygos

Etiles Nr.	Teritorijos, kurioje taikomos specialiosios žemės naudojimo sąlygos, kodas	Teritorijos, kurioje taikomos specialiosios žemės naudojimo sąlygos, pavadinimas	Teritorijos, kurioje taikomos specialiosios žemės naudojimo sąlygos, plotas, m ²
1	102	Kelių apsaugos zonos (III skyrius, antrasis skirsnis)	9221
2	126	Miško žemė (VI skyrius, trečiasis skirsnis)	33938

Duomenys apie žemės sklypo servitutus

Etiles Nr.	Servituto kodas	Nekilnojamojo turto registre įrašyto ar teritorijų planavimo dokumente nustatyto servituto pavadinimas ir rūšis	Servituto plotas, m ²
-	-	-	-

NEKILNOJAMOJO TURTO REGISTRO DUOMENŲ BAZĖS IŠRAŠAS

2021-02-04 14:30:44

1. Nekilnojamojo turto registre įregistruotas turtas:

Registro Nr.: **44/2581746**
Registro tipas: **Žemės sklypas**
Sudarymo data: **2020-11-19**
Akmenės r. sav., Papilės sen., Gumbakių k.

2. Nekilnojamieji daiktai:

2.1. **Žemės sklypas**
Akmenės r. sav., Papilės sen., Gumbakių k.
Unikalus daikto numeris: **4400-5548-3652**
Žemės sklypo kadastro numeris ir kadastro vietovės pavadinimas: **3240/0004:338 Papilės k.v.**
Daikto pagrindinė naudojimo paskirtis: **Miškų ūkio**
Žemės sklypo naudojimo būdas: **Apsauginių miškų sklypai**
Žemės sklypo plotas: **15.7611 ha**
Žemės ūkio naudmenų plotas viso: **0.0476 ha**
iš jo: pievų ir natūralių ganyklų plotas: **0.0476 ha**
Miško žemės plotas: **15.6563 ha**
Kelių plotas: **0.0572 ha**
Žemės ūkio naudmenų našumo balas: **1.0**
Matavimų tipas: **Žemės sklypas suformuotas atliekant kadastrinius matavimus**
Indeksuota žemės sklypo vertė: **12576 Eur**
Indeksuota žemės sklypo vertė be miško: **13 Eur**
Indeksuota miško vertė: **12563 Eur**
Indeksuota miško medynų vertė: **9110 Eur**
Žemės sklypo vertė: **4064 Eur**
Sklypo vertė be miško žemės ir medynų: **8 Eur**
Miško žemės ir medynų vertė: **4056 Eur**
Miško medynų vertė: **1898 Eur**
Vidutinė rinkos vertė: **16660 Eur**
Vidutinės rinkos vertės nustatymo data: **2020-11-19**
Vidutinės rinkos vertės nustatymo būdas: **Masinis vertinimas**
Kadastro duomenų nustatymo data: **2020-08-13**

3. Daikto priklausiniai iš kito registro: įrašų nėra

4. Nuosavybė:

4.1. **Nuosavybės teisė**
Savininkas: **LIETUVOS RESPUBLIKA, a.k. 111105555**
Daiktas: **žemės sklypas Nr. 4400-5548-3652, aprašytas p. 2.1.**
[registravimo pagrindas: **2020-10-28 Nacionalinės žemės tarnybos teritorinio skyriaus vedėjo sprendimas Nr. 26SK-359-(14.26.110.)**
2020-11-04 Nacionalinės žemės tarnybos teritorinio skyriaus vedėjo įsakymas Nr. 26VÁ-318-(14.26.2.)
]rašas galioja: **Nuo 2020-11-25**

5. Valstybės ir savivaldybių žemės patikėjimo teisė:

5.1. **Valstybinės žemės patikėjimo teisė**
Patikėtinis: **Nacionalinė žemės tarnyba prie Žemės ūkio ministerijos, a.k. 188704927**
Daiktas: **žemės sklypas Nr. 4400-5548-3652, aprašytas p. 2.1.**
[registravimo pagrindas: **2020-10-28 Nacionalinės žemės tarnybos teritorinio skyriaus vedėjo sprendimas Nr. 26SK-359-(14.26.110.)**
2020-11-04 Nacionalinės žemės tarnybos teritorinio skyriaus vedėjo įsakymas Nr. 26VÁ-318-(14.26.2.)
]rašas galioja: **Nuo 2020-11-25**

6. Kitos daiktinės teisės:

6.1. **Kelio servitutas - teisė važiuoti transporto priemonėmis, naudotis pėsčiųjų taku (tarnaujantis)**
Daiktas: **žemės sklypas Nr. 4400-5548-3652, aprašytas p. 2.1.**
[registravimo pagrindas: **2020-10-28 Nacionalinės žemės tarnybos teritorinio skyriaus vedėjo sprendimas Nr. 26SK-359-(14.26.110.)**
2020-11-04 Nacionalinės žemės tarnybos teritorinio skyriaus vedėjo įsakymas Nr. 26VÁ-318-(14.26.2.)
]rašas galioja: **Nuo 2020-11-25**
Plotas: **0.0572 ha**

7. Juridiniai faktai: įrašų nėra

8. Žymos: įrašų nėra

9. Teritorijos, kuriose taikomos specialiosios žemės naudojimo sąlygos:

- 9.1. Paviršinių vandens telkinių apsaugos zonos (VI skyrius, septintasis skirsnis)
Daiktas: žemės sklypas Nr. 4400-5548-3652, aprašytas p. 2.1.
[registravimo pagrindas: 2020-10-28 Nacionalinės žemės tarnybos teritorinio skyriaus vedėjo sprendimas Nr. 26SK-359-(14.26.110.)
2020-11-04 Nacionalinės žemės tarnybos teritorinio skyriaus vedėjo įsakymas Nr. 26VÁ-318-(14.26.2.)
Plotas: 141836.00 kv. m
[rašas galioja: Nuo 2020-11-19
- 9.2. Kraštovaizdžio draustiniai (V skyrius, dvidešimt antrasis skirsnis)
Daiktas: žemės sklypas Nr. 4400-5548-3652, aprašytas p. 2.1.
[registravimo pagrindas: 2020-10-28 Nacionalinės žemės tarnybos teritorinio skyriaus vedėjo sprendimas Nr. 26SK-359-(14.26.110.)
2020-11-04 Nacionalinės žemės tarnybos teritorinio skyriaus vedėjo įsakymas Nr. 26VÁ-318-(14.26.2.)
Plotas: 157611.00 kv. m
[rašas galioja: Nuo 2020-11-19
- 9.3. Paviršinių vandens telkinių pakrantės apsaugos juostos (VI skyrius, aštuntasis skirsnis)
Daiktas: žemės sklypas Nr. 4400-5548-3652, aprašytas p. 2.1.
[registravimo pagrindas: 2020-10-28 Nacionalinės žemės tarnybos teritorinio skyriaus vedėjo sprendimas Nr. 26SK-359-(14.26.110.)
2020-11-04 Nacionalinės žemės tarnybos teritorinio skyriaus vedėjo įsakymas Nr. 26VÁ-318-(14.26.2.)
Plotas: 36648.00 kv. m
[rašas galioja: Nuo 2020-11-19
- 9.4. Natūralios pievos bei ganyklos (VI skyrius, ketvirtasis skirsnis)
Daiktas: žemės sklypas Nr. 4400-5548-3652, aprašytas p. 2.1.
[registravimo pagrindas: 2020-10-28 Nacionalinės žemės tarnybos teritorinio skyriaus vedėjo sprendimas Nr. 26SK-359-(14.26.110.)
2020-11-04 Nacionalinės žemės tarnybos teritorinio skyriaus vedėjo įsakymas Nr. 26VÁ-318-(14.26.2.)
Plotas: 476.00 kv. m
[rašas galioja: Nuo 2020-11-19
- 9.5. Valstybiniai parkai (V skyrius, dvidešimt trečiasis skirsnis)
Daiktas: žemės sklypas Nr. 4400-5548-3652, aprašytas p. 2.1.
[registravimo pagrindas: 2020-10-28 Nacionalinės žemės tarnybos teritorinio skyriaus vedėjo sprendimas Nr. 26SK-359-(14.26.110.)
2020-11-04 Nacionalinės žemės tarnybos teritorinio skyriaus vedėjo įsakymas Nr. 26VÁ-318-(14.26.2.)
Plotas: 157611.00 kv. m
[rašas galioja: Nuo 2020-11-19
- 9.6. Kelių apsaugos zonos (III skyrius, antrasis skirsnis)
Daiktas: žemės sklypas Nr. 4400-5548-3652, aprašytas p. 2.1.
[registravimo pagrindas: 2020-10-28 Nacionalinės žemės tarnybos teritorinio skyriaus vedėjo sprendimas Nr. 26SK-359-(14.26.110.)
2020-11-04 Nacionalinės žemės tarnybos teritorinio skyriaus vedėjo įsakymas Nr. 26VÁ-318-(14.26.2.)
Plotas: 2203.00 kv. m
[rašas galioja: Nuo 2020-11-19
- 9.7. Melioruotos žemės ir melioracijos statinių apsaugos zonos (VI skyrius, antrasis skirsnis)
Daiktas: žemės sklypas Nr. 4400-5548-3652, aprašytas p. 2.1.
[registravimo pagrindas: 2020-10-28 Nacionalinės žemės tarnybos teritorinio skyriaus vedėjo sprendimas Nr. 26SK-359-(14.26.110.)
2020-11-04 Nacionalinės žemės tarnybos teritorinio skyriaus vedėjo įsakymas Nr. 26VÁ-318-(14.26.2.)
Plotas: 1620.00 kv. m
[rašas galioja: Nuo 2020-11-19

10. Daikto registravimas ir kadastro žymos:

- 10.1. Kadastrinius matavimus atliko (kadastro žyma)
NIJOLĖ SONGAILIENĖ
Daiktas: žemės sklypas Nr. 4400-5548-3652, aprašytas p. 2.1.
[registravimo pagrindas: 2008-07-25 Kvalifikacijos pažymėjimas Nr. 2M-M-571
2020-08-13 Nekilnojamojo daikto kadastro duomenų byla
[rašas galioja: Nuo 2020-11-19
- 10.2. Suformuotas naujas (daikto registravimas)
Daiktas: žemės sklypas Nr. 4400-5548-3652, aprašytas p. 2.1.
[registravimo pagrindas: 2020-08-13 Nekilnojamojo daikto kadastro duomenų byla
2020-10-28 Nacionalinės žemės tarnybos teritorinio skyriaus vedėjo sprendimas Nr. 26SK-359-(14.26.110.)
2020-11-04 Nacionalinės žemės tarnybos teritorinio skyriaus vedėjo įsakymas Nr. 26VÁ-318-(14.26.2.)
[rašas galioja: Nuo 2020-11-19

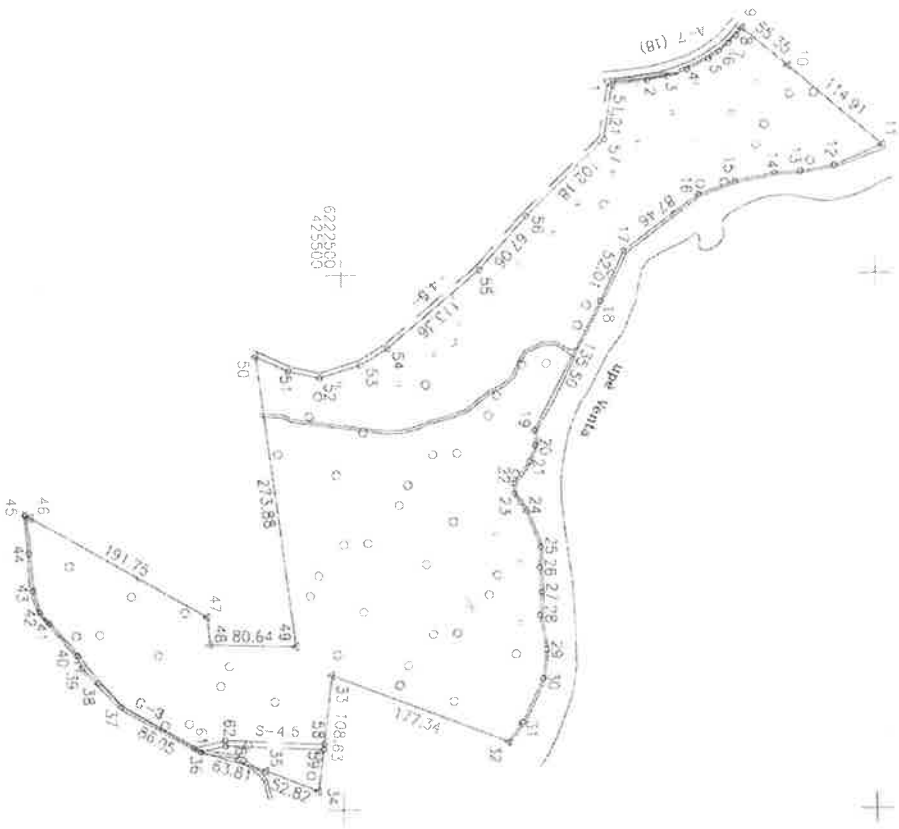
11. Registro pastabos ir nuorodos: įrašų nėra

12. Kita informacija: įrašų nėra



ZEMĖS SKLYPO PLANAS, M 1:5000
Sklypo plotas 157611 m²

Objekto pavadinimas	Plotas, kvadratiniai metrai
1	18,79
2	19,82
3	22,24
4	1,00
5	11,67
6	9,87
7	8,94
8	48,84
9	17,12
10	17,12
11	27,81
12	37,57
13	12,16
14	38,16
15	12,16
16	17,42
17	43,03
18	9,87
19	43,03
20	2,21
21	43,03
22	9,87
23	23,24
24	25
25	18,07
26	23,24
27	27,28
28	27,28
29	27,28
30	27,28
31	27,28
32	27,28
33	27,28
34	27,28
35	27,28
36	27,28
37	27,28
38	27,28
39	27,28
40	27,28
41	27,28
42	27,28
43	27,28
44	27,28
45	27,28
46	27,28
47	27,28
48	27,28
49	27,28
50	27,28
51	27,28
52	27,28
53	27,28
54	27,28
55	27,28



Kadastras	vieta	lapis	blokas	sklypas
Zemės sklypo kadastras Nr. 3	2	4	0	0
				338

Savininkas	Alkmenas
Sėnuoja	Papilys
Gyvenamoji vieta	Gumbakiai
Galvė namo Nr.	SKI Nr. 759-5

Gretimybė	Gretimo žemės sklypo kadastras Nr.	Pastatus
1-9	3240/7001-0004	valstybinis reikšmės kelias Nr. 1011 (aliumi kadastriniai matavimai)
9-10	3240/0004-0179	
10-11	3240/0004-0177	
11-32		upė Venla
32-34	3240/0004-0062	
34-37	3240/0004-0020	riba grono viduru
37-39	3240/0004-0173	riba grono viduru
39-45	3240/0004-0056	
45-47	3240/0004-0056	
47-50	3240/0004-0179	
50-1		benro naudojimo kelias

Su pagal 2020 m. 08 mėn. 11 d. atliktą žemės sklypo ribų paženklinimą parodyta patvirtinta žemės sklypo planė išbraižytomis rėpomis ir išbraižytomis sklypo plotu sulaukus

VI Valstybinių miškų urėdija
(žemės sklypo matavimai (matavimų aktas, būtinai) sudėta, patvirtinti)

UAB "Šaulių hidroprojektas"
Miesto at. 29A, LT-76300 Šauliai, tel. 8 41 321003
Įmonės kodas 146064824 PVM kodas U7440848917
Ašies aikštė LT764019044200040259 Lietuvos Bank AB banko kodas 40100

Partijos	Pavardė	Vardas, pavardė	Parašas	data
Direktorius	AV	A Adomaitis	[Signature]	2020.08.17
Motrininkas	AV	S Štaigaitis	[Signature]	2020.08.17

Mėlininko kvalifikacijos pažymėjimo Nr. 2M M. 571



ŽĒMĒS SKLYPO PLĀNAS M 1:5000

Žemēs sklypo plotas 157611 m²

Žemēs sklypo kadastra numeris:	kodas	blokas	sklypas
	3 1 2 4 0 0 0 0 1 4		

KOORDINĀČŪ ŽĪNIARAŠTIS

Koordināciju sistēma: LKS-94		X		Y			
Ļaško Nr.	Kodas	X	Y	Ļaško Nr.	Kodas		
1	R	6222754.93	425323.29	36	R	6222366.09	425044.95
2	R	6222788.40	425319.32	37	R	6222291.48	425002.07
3	R	6222806.77	425115.37	38	R	6222269.98	425879.82
4	R	6222825.59	425209.20	39	R	6222254.56	425865.79
5	R	6222845.53	425299.24	40	R	6222250.00	425853.98
6	R	6222855.62	425292.70	41	R	6222223.83	425824.11
7	R	6222864.57	425285.21	42	R	622214.74	425813.66
8	R	6222871.37	425278.06	43	R	6222208.43	425793.56
9	R	6222877.19	425271.21	44	R	6222204.84	425758.44
10	R	6222919.93	425306.38	45	R	6222201.16	425722.59
11	R	6223007.75	425380.48	46	R	6222205.98	425725.29
12	R	6222962.71	425399.27	47	R	6222373.27	425819.01
13	R	6222931.00	425404.46	48	R	6222375.38	425844.83
14	R	6222906.24	425406.05	49	R	6222455.99	425846.85
15	R	6222869.50	425413.91	50	R	6222419.41	425575.42
16	R	6222835.41	425425.97	51	R	6222449.94	425589.19
17	R	6222765.15	425478.05	52	R	6222479.16	425595.65
18	R	6222742.94	425525.08	53	R	6222517.54	425583.84
19	R	6222680.78	425645.48	54	R	6222542.92	425568.64
20	R	6222681.21	425659.61	55	R	6222629.38	425495.33
21	R	6222675.78	425675.17	56	R	6222674.08	425445.34
22	R	6222661.41	425695.66	57	R	6222747.13	425373.90
23	R	6222661.44	425705.49	58	S	6222481.87	425938.29
24	R	6222672.51	425721.14	59	S	6222481.26	425943.27
25	R	6222685.92	425755.23	60	S	6222389.41	425939.29
26	R	6222684.98	425774.28	61	S	6222359.79	425941.33
27	R	6222686.83	425797.05	62	S	6222388.84	425934.29
28	R	6222685.34	425818.39				
29	R	6222690.94	425850.84				
30	R	6222687.97	425877.61				
31	R	6222668.48	425918.76				
32	R	6222655.65	425936.74				
33	R	6222489.67	425874.29				
34	R	6222476.52	425982.12				
35	R	6222427.33	425962.89				

Žemēs sklypo centru koordinātes

Darbo Ļippos laiks

Koordinātes X/Y

Data

Valstspīnē LKS-1994 X=6222585.9 Y=425669.42

Prišijungta

11:30

Žīnīnāraši sudarē: NILOLE SONGAILIENE

2M-M-571


v. pavarde

parāšas

2020-08-13

data

Ļīnīnāra R Ļīnīnāra Respublīkās administratīvo terītorīju Ļīnīnāra koderis
112 strīnīnāra Ļīnīnāra Ļīnīnāra Ļīnīnāra Ļīnīnāra Ļīnīnāra Ļīnīnāra
Ļīnīnāra Ļīnīnāra Ļīnīnāra Ļīnīnāra Ļīnīnāra Ļīnīnāra Ļīnīnāra



Duomenys apie teritorijas, kuriose taikomos specialiosios žemės naudojimo sąlygos

Teritorijos, kurioje taikomos specialiosios žemės naudojimo sąlygos, kodas	Teritorijos, kurioje taikomos specialiosios žemės naudojimo sąlygos, pavadinimas	Teritorijos, kurioje taikomos specialiosios žemės naudojimo sąlygos, plotas, m ²
102	Kelių apsaugos zonos (III skyrius, antrasis skirsnis)	2203
121	Meliorototose žemėse ir melioracijos statinių apsaugos zonos (VI skyrius, antrasis skirsnis)	1620
131	Natūralios pievos bei ganvoklos (VI skyrius, ketvirtasis skirsnis)	476
134	Valstybiniai parkai (V skyrius, dvidešimti trečiasis skirsnis)	157611
135	Kraštovaizdžio dirbūstiniai (V skyrius, dvidešimti antrasis skirsnis)	157611
163	Paviršinių vandens telkinių apsaugos zonos (VI skyrius, septyntasis skirsnis)	141836
164	Paviršinių vandens telkinių pakrantės apsaugos juostos (VI skyrius, aštuntasis skirsnis)	36648

Duomenys apie žemės sklypo servitutus

Ļīnīnāra Nr.	Servitūto Kodas	Nekīnīnājamojo turto registrē Ļīnīnāra ar terītorīju plānāvīmo dokumentē nustāyto servitūto pavādināmas ir rīdīs (īnīnājānīs)	Servitūto plotas, m ²
1	215	Kelīo servītuats - teisē vāzīvuoti transporto priemoneīs, naudotis pēdījuju taku (īnīnājānīs)	572

NEKILNOJAMOJO TURTO REGISTRO DUOMENŲ BAZĖS IŠRAŠAS

2021-02-04 14:28:58

1. Nekilnojamojo turto registre įregistruotas turtas:

Registro Nr.: 44/2585489
Registro tipas: **Žemės sklypas**
Sudarymo data: 2020-12-02
Teritorija: **Akmenės r. sav., Akmenės r. sav. teritorija**

2. Nekilnojamieji daiktai:

2.1. **Žemės sklypas**
Unikalus daikto numeris: **4400-5559-9514**
Žemės sklypo kadastro numeris ir kadastro vietovės pavadinimas: **3240/0004:339 Papilės k.v.**
Daikto pagrindinė naudojimo paskirtis: **Miškų ūkio**
Žemės sklypo naudojimo būdas: **Apsauginių miškų sklypai**
Žemės sklypo plotas: **9.6209 ha**
Žemės ūkio naudmenų plotas viso: **0.5214 ha**
iš jo: pievų ir natūralių ganyklų plotas: **0.5214 ha**
Miško žemės plotas: **9.0995 ha**
Nusausintos žemės plotas: **0.3548 ha**
Žemės ūkio naudmenų našumo balas: **1.0**
Matavimų tipas: **Žemės sklypas suformuotas atliekant kadastrinius matavimus**
Indeksuota žemės sklypo vertė: **7507 Eur**
Indeksuota žemės sklypo vertė be miško: **146 Eur**
Indeksuota miško vertė: **7362 Eur**
Indeksuota miško medynų vertė: **5294 Eur**
Žemės sklypo vertė: **2486 Eur**
Sklypo vertė be miško žemės ir medynų: **91 Eur**
Miško žemės ir medynų vertė: **2395 Eur**
Miško medynų vertė: **1103 Eur**
Vidutinė rinkos vertė nustatymo data: **2020-12-02**
Vidutinės rinkos vertės nustatymo būdas: **Masinis vertinimas**
Kadastro duomenų nustatymo data: **2020-08-17**

3. Daikto priklausiniai iš kito registro: įrašų nėra

4. Nuosavybė:

4.1. **Nuosavybės teisė**
Savininkas: **LIETUVOS RESPUBLIKA, a.k. 111105555**
Daiktas: **žemės sklypas Nr. 4400-5559-9514, aprašytas p. 2.1.**
[registravimo pagrindas: **2020-11-18 Nacionalinės žemės tarnybos teritorinio skyriaus vedėjo sprendimas Nr. 26SK-380-(14.26.110.)**]
[rašas galioja: **Nuo 2020-12-10**]

5. Valstybės ir savivaldybių žemės patikėjimo teisė:

5.1. **Valstybinės žemės patikėjimo teisė**
Patikėtinis: **Nacionalinė žemės tarnyba prie Žemės ūkio ministerijos, a.k. 188704927**
Daiktas: **žemės sklypas Nr. 4400-5559-9514, aprašytas p. 2.1.**
[registravimo pagrindas: **2020-11-18 Nacionalinės žemės tarnybos teritorinio skyriaus vedėjo sprendimas Nr. 26SK-380-(14.26.110.)**]
[rašas galioja: **Nuo 2020-12-10**]

6. Kitos daiktinės teisės : įrašų nėra

7. Juridiniai faktai: įrašų nėra

8. Žymos: įrašų nėra

9. Teritorijos, kuriose taikomos specialiosios žemės naudojimo sąlygos:

9.1. **Melioruotos žemės ir melioracijos statinių apsaugos zonos (VI skyrius, antrasis skirsnis)**
Daiktas: **žemės sklypas Nr. 4400-5559-9514, aprašytas p. 2.1.**
[registravimo pagrindas: **2020-11-18 Nacionalinės žemės tarnybos teritorinio skyriaus vedėjo sprendimas Nr. 26SK-380-(14.26.110.)**]
Plotas: **3548.00 kv. m**
[rašas galioja: **Nuo 2020-12-02**]

9.2. **Elektros tinklų apsaugos zonos (III skyrius, ketvirtasis skirsnis)**
Daiktas: **žemės sklypas Nr. 4400-5559-9514, aprašytas p. 2.1.**
[registravimo pagrindas: **2020-11-18 Nacionalinės žemės tarnybos teritorinio skyriaus vedėjo sprendimas Nr. 26SK-380-(14.26.110.)**]
Plotas: **5600.00 kv. m**
[rašas galioja: **Nuo 2020-12-02**]

- 9.3. **Natūralios pievos bei ganyklos (VI skyrius, ketvirtasis skirsnis)**
Daiktas: žemės sklypas Nr. 4400-5559-9514, aprašytas p. 2.1.
[registravimo pagrindas: 2020-11-18 Nacionalinės žemės tarnybos teritorinio skyriaus vedėjo sprendimas Nr. 26SK-380-(14.26.110.)
Plotas: 6068.00 kv. m
[rašas galioja: Nuo 2020-12-02
- 9.4. **Valstybiniai parkai (V skyrius, dvidešimt trečiasis skirsnis)**
Daiktas: žemės sklypas Nr. 4400-5559-9514, aprašytas p. 2.1.
[registravimo pagrindas: 2020-11-18 Nacionalinės žemės tarnybos teritorinio skyriaus vedėjo sprendimas Nr. 26SK-380-(14.26.110.)
Plotas: 96209.00 kv. m
[rašas galioja: Nuo 2020-12-02
- 9.5. **Paviršinių vandens telkinių apsaugos zonos (VI skyrius, septintasis skirsnis)**
Daiktas: žemės sklypas Nr. 4400-5559-9514, aprašytas p. 2.1.
[registravimo pagrindas: 2020-11-18 Nacionalinės žemės tarnybos teritorinio skyriaus vedėjo sprendimas Nr. 26SK-380-(14.26.110.)
Plotas: 87545.00 kv. m
[rašas galioja: Nuo 2020-12-02
- 9.6. **Paviršinių vandens telkinių pakrantės apsaugos juostos (VI skyrius, aštuntasis skirsnis)**
Daiktas: žemės sklypas Nr. 4400-5559-9514, aprašytas p. 2.1.
[registravimo pagrindas: 2020-11-18 Nacionalinės žemės tarnybos teritorinio skyriaus vedėjo sprendimas Nr. 26SK-380-(14.26.110.)
Plotas: 9302.00 kv. m
[rašas galioja: Nuo 2020-12-02
- 9.7. **Kraštovaizdžio draustiniai (V skyrius, dvidešimt antrasis skirsnis)**
Daiktas: žemės sklypas Nr. 4400-5559-9514, aprašytas p. 2.1.
[registravimo pagrindas: 2020-11-18 Nacionalinės žemės tarnybos teritorinio skyriaus vedėjo sprendimas Nr. 26SK-380-(14.26.110.)
Plotas: 96209.00 kv. m
[rašas galioja: Nuo 2020-12-02
- 9.8. **Miško žemė (VI skyrius, trečiasis skirsnis)**
Daiktas: žemės sklypas Nr. 4400-5559-9514, aprašytas p. 2.1.
[registravimo pagrindas: 2020-11-18 Nacionalinės žemės tarnybos teritorinio skyriaus vedėjo sprendimas Nr. 26SK-380-(14.26.110.)
Plotas: 90995.00 kv. m
[rašas galioja: Nuo 2020-12-02

10. Daikto registravimas ir kadastro žymos:

- 10.1. **Kadastrinius matavimus atliko (kadastro žyma)**
NIJOLĖ SONGAILIENĖ
Daiktas: žemės sklypas Nr. 4400-5559-9514, aprašytas p. 2.1.
[registravimo pagrindas: 2008-07-25 Kvalifikacijos pažymėjimas Nr. 2M-M-571
2020-08-17 Nekilnojamojo daikto kadastro duomenų byla
[rašas galioja: Nuo 2020-12-02
- 10.2. **Suformuotas naujas (daikto registravimas)**
Daiktas: žemės sklypas Nr. 4400-5559-9514, aprašytas p. 2.1.
[registravimo pagrindas: 2020-08-17 Nekilnojamojo daikto kadastro duomenų byla
2020-11-18 Nacionalinės žemės tarnybos teritorinio skyriaus vedėjo sprendimas Nr. 26SK-380-(14.26.110.)
[rašas galioja: Nuo 2020-12-02

11. Registro pastabos ir nuorodos: įrašų nėra

12. Kita informacija: įrašų nėra

13. Informacija apie duomenų sandoriui tikslinimą: įrašų nėra

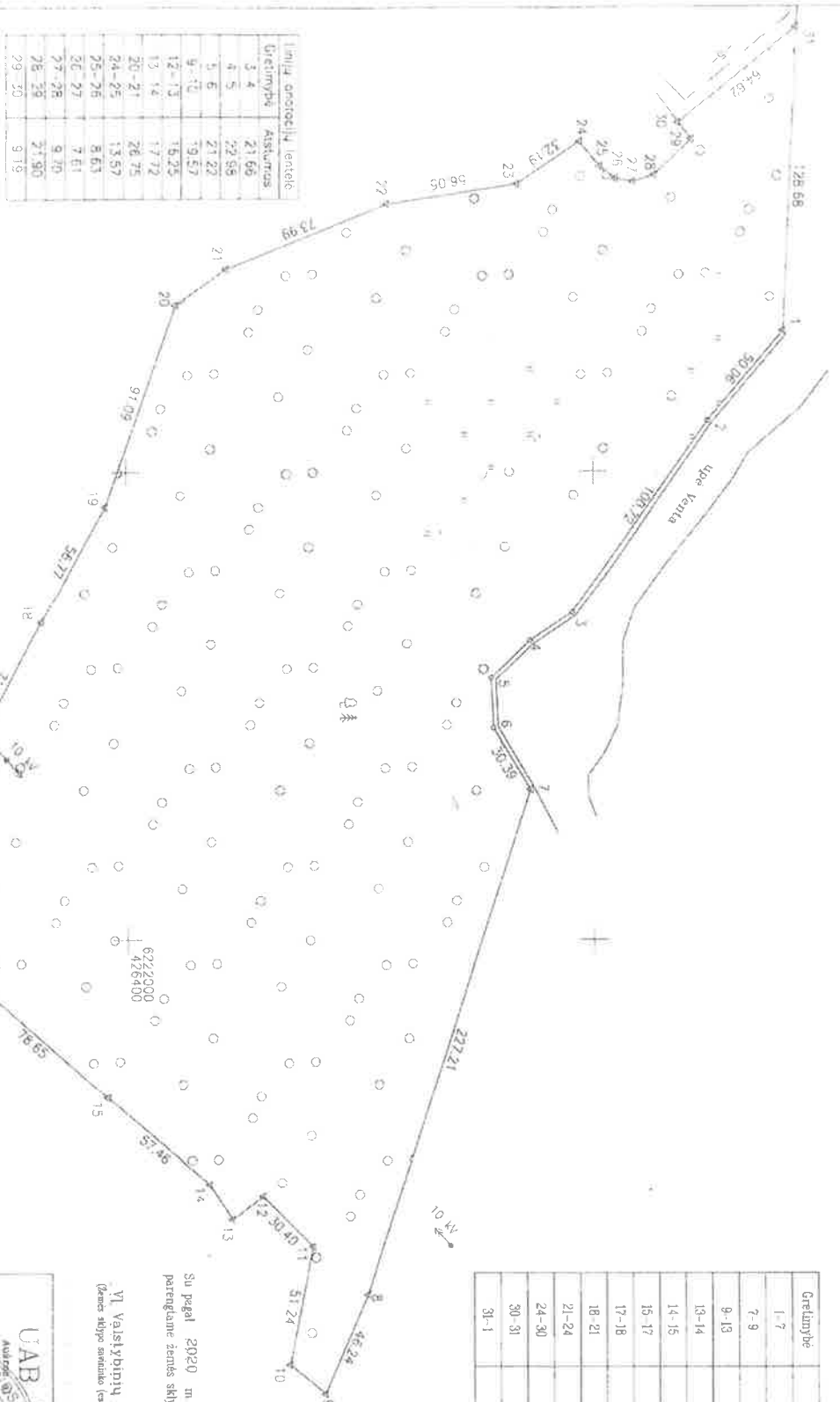
ŽEMĖS SKLYPO PLANAS, M 1:2000

Sklypo plotas 96209 m²

Kadastrinė vieta	Plotas	Plotas	Plotas	Plotas	Plotas	Plotas	Plotas	Plotas	Plotas
Žemės sklypo kadastrinis Nr.	3	2	4	0	0	0	0	0	4
939									

Savininkas	Akmenis
Savininkas	Papilis
Gyvenamoji vieta	Ameliai t. sav. teritorija
Gatvės namo Nr.	SKL Nr. 759-6

Gretinymė	Gretimoms žemės sklypo kadastrinis Nr.	Pastabas
1-7	3240/0004-0009	upe Verla
7-9	3240/0004-0009	
9-13	3240/0004-0286	atlikti kadastriniai matavimai
13-14	3240/0004-0203	atlikti kadastriniai matavimai
14-15	3240/0004-0167	atlikti kadastriniai matavimai
15-17		LW2
17-18	3240/0004-0073	
18-21	3240/0004-0221	
21-24	3240/0004-0261	atlikti kadastriniai matavimai
24-30		benro naudojimo kelias
30-31		
31-1	3240/0004-0020	



SUTARTINAI ŽEMĖS PLANAS

- Kelių juostos riba
 - W žemės sklypo pastovios ribos ženklinimai
 - e žemės sklypo laikini ribos ženklinimai
- Pašalaba užžemėjimo linijai pažymėti pagal vietovės kartografinę situaciją

Su pagal 2020 m. 08 mėn. 11 d. šilkinį žemės sklypo ribų patvirtinimą, perduotą pareigūnams žemės sklypo planą išnagrinėjus ribomis ir apskaitinčius žemės sklypo plotą suinteresuoti asmenys.

Vykstantis Matavimų registravimo padalinys

VI Valstybinių matavimų urėdija

(Žemės sklypo savininkas (savininkės) arba bendrasis savininkas) (parašas) (data)

UAB "Šilkinis hidroprojektas"

Klaipėdos r. sav. teritorija, Šilkinis kaimas, tel. 8 41 522603

Klaipėdos r. sav. teritorija, Šilkinis kaimas, tel. 8 41 522603

Klaipėdos r. sav. teritorija, Šilkinis kaimas, tel. 8 41 522603

Klaipėdos r. sav. teritorija, Šilkinis kaimas, tel. 8 41 522603

Pareigovas	Pareigavimas	Vardas, pavardė	Data
Direktorius	A. Adomaitis		2020.08.12
Mechanikas	N. Songailienė		2020.08.12

Matavimų kvalifikacijos pažymėjimo Nr. 2M-M-571

ŽEMĖS SKLYPO PLANAS M.1:2000

Žemės sklypo plotas 96209 m²

Žemės sklypo kadastro numeris:	kodas		blokas		sklypas	
	3	2	4	0	0	0


KOORDINACIŲ ŽINIARAŠTIS

Koordinatų sistema: LKS-94

Taško Nr.	Kodas	X	Y	Taško Nr.	Kodas	X	Y
1	R	6222281.33	426140.34				
2	R	6222248.99	426178.55				
3	R	6222190.70	426260.69				
4	R	6222172.69	426272.72				
5	R	6222156.15	426288.67				
6	R	6222157.03	426309.87				
7	R	6222172.76	426335.87				
8	R	6222102.50	426551.94				
9	R	6222084.16	426594.39				
10	R	6222069.03	426581.98				
11	R	6222079.02	426531.72				
12	R	6222057.52	426510.23				
13	R	6222044.53	426519.99				
14	R	6222034.54	426505.36				
15	R	6221990.93	426467.94				
16	R	6221931.64	426416.27				
17	R	6221929.82	426377.54				
18	R	6221963.53	426364.50				
19	R	6221991.11	426214.88				
20	R	6222021.54	426129.02				
21	R	6222043.51	426113.76				
22	R	6222112.28	426086.45				
23	R	6222167.70	426078.10				
24	R	6222194.43	426060.16				
25	R	6222203.10	426070.60				
26	R	6222209.86	426075.96				
27	R	6222217.35	426077.31				
28	R	6222226.62	426074.44				
29	R	6222242.43	426059.28				
30	R	6222236.83	426051.99				
31	R	6222287.43	426011.80				

Žemės sklypo centro koordinatės		Darbo LITPOS laikas	
Koordinatų sistema	Koordinatės X/Y	Data	
Valstybinė LKS-1994	X=6222049.83 Y=426303.09	2020-08-11	
Žiniarašį sudarė:	NIJOLE SONGAILIENE	Atsijungta	13:00
	V. pavardė	2M-M-571	parašas
		kval. paž. nr.	data

Įrašoma į Lietuvos Respublikos administracinių nuostatų rinkinį, kodkodu: 112 straipsnis. Nuolatiniui žemėnaudojimo ribų žemėnaudojimo arba sąsąjūmams užtikrinti bendri nuo septyniolikos iki vieno šimto hektarų sklypų.



Duomenys apie teritorijas, kuriose taikomos specialiosios žemės naudojimo sąlygos		
Eilės Nr.	Territorijos, kurioje taikomos specialiosios žemės naudojimo sąlygos, kodas	Territorijos, kurioje taikomos specialiosios žemės naudojimo sąlygos, plotas, m ²
1	106 Elektrinio tinklo apsaugos zonos (III skyrius, ketvirtasis skirsnis)	5600
2	121 Melioruotos žemės ir melioracijos statinių apsaugos zonos (VI skyrius, antrasis skirsnis)	3548
3	126 Miško žemė (VI skyrius, trečiasis skirsnis)	90995
4	131 Natūralios pievos bei ganyklos (VI skyrius, ketvirtasis skirsnis)	6068
5	134 Valstybiniai parkai (V skyrius, dvidešimt trečiasis skirsnis)	96209
6	135 Kraštovaizdžio draustiniai (V skyrius, dvidešimt antrasis skirsnis)	96209
7	163 Paviršinių vandens telkinių apsaugos zonos (VI skyrius, septyntasis skirsnis)	87545
8	164 Paviršinių vandens telkinių pakrantės apsaugos juostos (VI skyrius, aštuntasis skirsnis)	9302

Duomenys apie žemės sklypo servitutus		
Eilės Nr.	Servituto kodas	Servituto plotas, m ²
-	-	-

NEKILNOJAMOJO TURTO REGISTRO DUOMENŲ BAZĖS IŠRAŠAS

2021-02-04 14:27:39

1. Nekilnojamojo turto registre įregistruotas turtas:

Registro Nr.: **44/2588948**
Registro tipas: **Žemės sklypas**
Sudarymo data: **2020-12-11**
Akmenės r. sav., Papilės sen., Krioklių k.

2. Nekilnojamieji daiktai:

2.1. **Žemės sklypas**
Akmenės r. sav., Papilės sen., Krioklių k.
Unikalus daikto numeris: **4400-5541-7486**
Žemės sklypo kadastro numeris ir kadastro vietovės pavadinimas: **3240/0005:255 Papilės k.v.**
Daikto pagrindinė naudojimo paskirtis: **Miškų ūkio**
Žemės sklypo naudojimo būdas: **Apsauginių miškų sklypai**
Žemės sklypo plotas: **15.2974 ha**
Miško žemės plotas: **15.2974 ha**
Žemės ūkio naudmenų našumo balas: **1.0**
Matavimų tipas: **Žemės sklypas suformuotas atliekant kadastrinius matavimus**
Indeksuota žemės sklypo vertė: **8749 Eur**
Indeksuota miško vertė: **8749 Eur**
Indeksuota miško medynų vertė: **5510 Eur**
Žemės sklypo vertė: **3172 Eur**
Miško žemės ir medynų vertė: **3172 Eur**
Miško medynų vertė: **1148 Eur**
Vidutinė rinkos vertė: **12770 Eur**
Vidutinės rinkos vertės nustatymo data: **2020-12-11**
Vidutinės rinkos vertės nustatymo būdas: **Masinis vertinimas**
Kadastro duomenų nustatymo data: **2020-08-28**

3. Daikto priklausiniai iš kito registro: įrašų nėra

4. Nuosavybė:

4.1. **Nuosavybės teisė**
Savininkas: **LIETUVOS RESPUBLIKA, a.k. 111105555**
Daiktas: **žemės sklypas Nr. 4400-5541-7486, aprašytas p. 2.1.**
Įregistravimo pagrindas: **2020-11-25 Nacionalinės žemės tarnybos teritorinio skyriaus vedėjo sprendimas Nr. 26SK-402-(14.26.110.)**
Įrašas galioja: **Nuo 2020-12-18**

5. Valstybės ir savivaldybių žemės patikėjimo teisė:

5.1. **Valstybinės žemės patikėjimo teisė**
Patikėtinis: **Nacionalinė žemės tarnyba prie Žemės ūkio ministerijos, a.k. 188704927**
Daiktas: **žemės sklypas Nr. 4400-5541-7486, aprašytas p. 2.1.**
Įregistravimo pagrindas: **2020-11-25 Nacionalinės žemės tarnybos teritorinio skyriaus vedėjo sprendimas Nr. 26SK-402-(14.26.110.)**
Įrašas galioja: **Nuo 2020-12-18**

6. Kitos daiktinės teisės : įrašų nėra

7. Juridiniai faktai: įrašų nėra

8. Žymos: įrašų nėra

9. Teritorijos, kuriose taikomos specialiosios žemės naudojimo sąlygos:

9.1. **Melioruotos žemės ir melioracijos statinių apsaugos zonos (VI skyrius, antrasis skirsnis)**
Daiktas: **žemės sklypas Nr. 4400-5541-7486, aprašytas p. 2.1.**
Įregistravimo pagrindas: **2020-11-25 Nacionalinės žemės tarnybos teritorinio skyriaus vedėjo sprendimas Nr. 26SK-402-(14.26.110.)**
Plotas: **886.00 kv. m**
Įrašas galioja: **Nuo 2020-12-11**

9.2. **Paviršinių vandens telkinių apsaugos zonos (VI skyrius, septintasis skirsnis)**
Daiktas: **žemės sklypas Nr. 4400-5541-7486, aprašytas p. 2.1.**
Įregistravimo pagrindas: **2020-11-25 Nacionalinės žemės tarnybos teritorinio skyriaus vedėjo sprendimas Nr. 26SK-402-(14.26.110.)**
Plotas: **147362.00 kv. m**
Įrašas galioja: **Nuo 2020-12-11**

9.3. **Kraštovaizdžio draustiniai (V skyrius, dvidešimt antrasis skirsnis)**
Daiktas: **žemės sklypas Nr. 4400-5541-7486, aprašytas p. 2.1.**
Įregistravimo pagrindas: **2020-11-25 Nacionalinės žemės tarnybos teritorinio skyriaus vedėjo sprendimas Nr. 26SK-402-(14.26.110.)**

Plotas: 152974.00 kv. m
Įrašas galioja: Nuo 2020-12-11

9.4.

Valstybiniai parkai (V skyrius, dvidešimt trečiasis skirsnis)
Daiktas: žemės sklypas Nr. 4400-5541-7486, aprašytas p. 2.1.
Įregistravimo pagrindas: 2020-11-25 Nacionalinės žemės tarnybos teritorinio skyriaus vedėjo sprendimas Nr. 26SK-402-(14.26.110.)
Plotas: 152974.00 kv. m
Įrašas galioja: Nuo 2020-12-11

9.5.

Natūralios plevos bei ganyklos (VI skyrius, ketvirtasis skirsnis)
Daiktas: žemės sklypas Nr. 4400-5541-7486, aprašytas p. 2.1.
Įregistravimo pagrindas: 2020-11-25 Nacionalinės žemės tarnybos teritorinio skyriaus vedėjo sprendimas Nr. 26SK-402-(14.26.110.)
Plotas: 415.00 kv. m
Įrašas galioja: Nuo 2020-12-11

9.6.

Paviršinių vandens telkinių pakrantės apsaugos juostos (VI skyrius, aštuntasis skirsnis)
Daiktas: žemės sklypas Nr. 4400-5541-7486, aprašytas p. 2.1.
Įregistravimo pagrindas: 2020-11-25 Nacionalinės žemės tarnybos teritorinio skyriaus vedėjo sprendimas Nr. 26SK-402-(14.26.110.)
Plotas: 29176.00 kv. m
Įrašas galioja: Nuo 2020-12-11

10. Daikto registravimas ir kadastro žymos:

10.1.

Kadastrinius matavimus atliko (kadastro žyma)
NIJOLĖ SONGAILIENĖ
Daiktas: žemės sklypas Nr. 4400-5541-7486, aprašytas p. 2.1.
Įregistravimo pagrindas: 2008-07-25 Kvalifikacijos pažymėjimas Nr. 2M-M-571
2020-08-28 Nekilnojamojo daikto kadastro duomenų byla
Įrašas galioja: Nuo 2020-12-11

10.2.

Suformuotas naujas (daikto registravimas)
Daiktas: žemės sklypas Nr. 4400-5541-7486, aprašytas p. 2.1.
Įregistravimo pagrindas: 2020-08-28 Nekilnojamojo daikto kadastro duomenų byla
2020-11-25 Nacionalinės žemės tarnybos teritorinio skyriaus vedėjo sprendimas Nr. 26SK-402-(14.26.110.)
Įrašas galioja: Nuo 2020-12-11

11. Registro pastabos ir nuorodos: įrašų nėra

12. Kita informacija: įrašų nėra

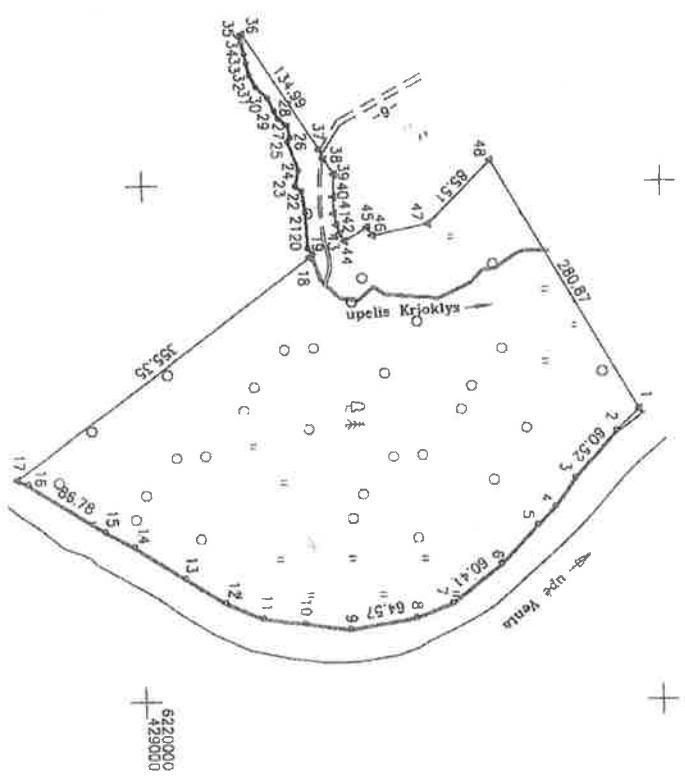
13. Informacija apie duomenų sandoriui tikslinimą: įrašų nėra

Zemes sklypo dalinyma schema

ZEMES SKLYPO PLANAS M 1:5000

Sklypo plotas 152974 m²

Liniju aprašymas lentelė	Atstumas
Urciulybė	30,21
1-2	33,70
2-4	24,70
5-6	31,40
7-8	37,47
9-10	44,33
10-11	41,27
11-12	39,03
12-13	45,12
13-14	57,34
14-15	32,46
16-17	11,14
18-19	4,23
19-20	7,53
20-21	34,47
21-22	21,19
22-23	2,64
23-24	16,00
24-25	23,37
25-26	4,70
26-27	11,99
27-28	11,00
28-29	8,53
29-30	13,97
30-31	15,72
31-32	12,82
32-33	12,15
33-34	9,08
34-35	18,07
35-36	3,59
37-38	10,80
38-39	17,30
39-40	21,71
40-41	16,21
41-42	11,39
42-43	9,16
43-44	8,76
44-45	24,91
45-46	9,60
46-47	54,59



Kadastras:	vietovė	plotas	blokas	sklypas
Zemes sklypo kadastras Nr.	3 2 4 0 0 0 0 1 5	152974		

Savivaldybė	Alkmanis
Sėmenija	Papilės
Gyvenamoji vieta	Krioklių k
Galvė, namo Nr.	SKL Nr. 759-8

Urciulybė	Urcimo žemes sklypo kadastras Nr.	Pastabos
1-17	3240/0005-0094	upe Venta
17-29	3240/0005-0094	
29-35	3240/0005-0108	riba grunto riburui
35-36	3240/0005-0204	riba grunto riburui
36-37	3240/0005-0226	
37-38	3240/0005-0225	bendro naudojimo kelias
38-39	3240/0005-0225	
39-45	3240/0005-0252	atliktas kadastriniai matavimai
45-48	3240/0005-0225	
48-1	3240/0005-0037	

PILYTAI
Kadencijos paveldo departamentų prie
Kadencijos informacijos šios
vyriausybės specialiosios
Eiga Cgndtens
Zr. Dm. 1. 01. 05

Su pagal 2020. m. 08. mėn 26 d. atliktą žemes sklypo ribų patvirtinimą-parašymą parengtame žemes sklypo plane išvairijomais ribomis ir apskaičiuotais žemes sklypo plotu sutiktu

VI. Veislybinių miškų urėdai
Išties sklypo ribas (planas) riba kaimo riba
Sąjūdis Barchinys

UAB "Šiaulių hidroprojektas"

UAB "Šiaulių hidroprojektas"
Ukagė, G. G. R. 2, 70000 Šiauliai, tel. 8 41 523600
Ukagė, G. G. R. 2, 70000 Šiauliai, tel. 8 41 523600
Ukagė, G. G. R. 2, 70000 Šiauliai, tel. 8 41 523600
Ukagė, G. G. R. 2, 70000 Šiauliai, tel. 8 41 523600

Pretigo "Šiaulių" žemė	Vardas, pavardė	Data
Direktorius/projektavimas	A. Adomaitis	
Mašinvedys	N. Songailienė	2020-08-31

Malūninko kaimiškoji paštinke Nr. 2M-M-571



ŽEMĖS SKLYPO PLANAS M 1:5000

Žemės sklypo plotas 152974 m²

Žemės sklypo kadastro numeris:	kodas	blokas	sklypas
	3	240010	5

KOORDINAČIŲ ŽINIARAŠTIS


Koordinatinių sistėmų: LKS-94			
Taško Nr.	Kodas	X	Y
1	R	6220478.70	428720.84
2	R	6220456.95	428741.80
3	R	6220416.55	428786.86
4	R	6220397.55	428813.97
5	R	6220380.29	428831.84
6	R	6220345.23	428869.23
7	R	6220297.72	428906.54
8	R	6220262.89	428920.35
9	R	6220199.23	428931.18
10	R	6220155.27	428925.46
11	R	6220114.30	428920.46
12	R	6220078.37	428905.22
13	R	6220039.88	428881.67
14	R	6219990.84	428850.82
15	R	6219962.24	428835.46
16	R	6219888.58	428789.59
17	R	6219878.32	428785.24
18	R	6220161.63	428570.75
19	R	6220164.70	428567.84
20	R	6220159.88	428562.06
21	R	6220158.22	428577.63
22	R	6220154.65	428506.74
23	R	6220148.61	428502.06
24	R	6220152.14	428486.45
25	R	6220141.66	428459.01
26	R	6220144.14	428455.02
27	R	6220141.72	428443.28
28	R	6220132.89	428436.72
29	R	6220128.93	428429.05
30	R	6220122.53	428416.64
31	R	6220111.07	428405.88
32	R	6220105.31	428394.43
33	R	6220102.02	428382.73
34	R	6220100.22	428373.83
35	R	6220095.29	428356.44

Žemės sklypo centro koordinatės	
Koordinatinių sistėmų	Koordinatės X/Y
Vaislynė LKS-1994	X=6220207.8 Y=428726.32

Žiniarašį sudarė:	
NUOLĖ SONGAILIENE	V. pavardė
2M-M-571	paršas
2020-08-28	data

Dartio Lippos laikas	
Data	Prisijungta
2020-08-26	14:00
	16:00

Įrašoma ir Lietuvos Respublikos administracinių nusizėgimui, kadėskai
1:2 atspėdėms. Nėkėlinėmi žemėnėdėms rėkėnėmi nusizėdėmi arba nusizėdėmi
užnėrėkėmi bėndėmi nuo sėpėnėdėmi. Kė vieno šimto kvėdrėntėmi eurė



Duomenys apie teritorijas, kuriose taikomos specialiosios žemės naudojimo sąlygos			
Plotas Nr.	Teritorijos, kurioje taikomos specialiosios žemės naudojimo sąlygos, kodas	Teritorijos, kurioje taikomos specialiosios žemės naudojimo sąlygos, plotas, m ²	
1	121	Melioruotos žemės ir melioracijos statinių apsaugos zonos (VI skyrius, antrasis skirsnis)	886
2	131	Natūralios pievos bei ganyklos (VI skyrius, kevirtasis skirsnis)	415
3	134	Vaisrybiniai parkai (V skyrius, dvidešimt trečiasis skirsnis)	152974
4	135	Kraštovaizdžio draustiniai (V skyrius, dvidešimt antrasis skirsnis)	152974
5	163	Paviršinių vandens telkinių apsaugos zonos (VI skyrius, septyntasis skirsnis)	147362
6	164	Paviršinių vandens telkinių pakrantės apsaugos juostos (VI skyrius, aštuntasis skirsnis)	29176

Duomenys apie žemės sklypo servitutus		
Plotas Nr.	Servituto kodas	Servituto pavadinimas ir rūšis
-	-	Nekilnojamojo turto registre įrašyto ar teritorijų planavimo dokumente nustatyto servituto pavadinimas ir rūšis

NEKILNOJAMOJO TURTO REGISTRO DUOMENŲ BAZĖS IŠRAŠAS

2021-02-04 14:27:01

1. Nekilnojamojo turto registre įregistruotas turtas:

Registro Nr.: 44/2589740
Registro tipas: Žemės sklypas
Sudarymo data: 2020-12-15
Akmenės r. sav., Ventos sen., Žerkščių k.

2. Nekilnojamieji daiktai:

2.1. Žemės sklypas
Akmenės r. sav., Ventos sen., Žerkščių k.
Unikalus daikto numeris: 4400-5548-6752

Žemės sklypo kadastro numeris ir kadastro vietovės pavadinimas: 3240/0010:369 Papildės k.v.
Daikto pagrindinė naudojimo paskirtis: Miškų ūkio
Žemės sklypo naudojimo būdas: Apsauginių miškų sklypai
Žemės sklypo plotas: 5.1648 ha
Miško žemės plotas: 5.1460 ha
Kelių plotas: 0.0188 ha
Žemės ūkio naudmenų našumo balas: 1.0
Matavimų tipas: Žemės sklypas suformuotas atliekant kadastrinius matavimus
Indeksuota žemės sklypo vertė: 3013 Eur
Indeksuota miško vertė: 3013 Eur
Indeksuota miško medynų vertė: 1896 Eur
Žemės sklypo vertė: 1093 Eur
Miško žemės ir medynų vertė: 1093 Eur
Miško medynų vertė: 395 Eur
Vidutinė rinkos vertė: 4366 Eur
Vidutinės rinkos vertės nustatymo data: 2020-12-15
Vidutinės rinkos vertės nustatymo būdas: Masinis vertinimas
Kadastro duomenų nustatymo data: 2020-09-02

3. Daikto priklausiniai iš kito registro: įrašų nėra

4. Nuosavybė:

4.1. Nuosavybės teisė
Savininkas: LIETUVOS RESPUBLIKA, a.k. 111105555
Daiktas: žemės sklypas Nr. 4400-5548-6752, aprašytas p. 2.1.
Įregistravimo pagrindas: 2020-12-04 Nacionalinės žemės tarnybos teritorinio skyriaus vedėjo sprendimas Nr. 26SK-418-(14.26.110.)
Įrašas galioja: Nuo 2020-12-16

5. Valstybės ir savivaldybių žemės patikėjimo teisė:

5.1. Valstybinės žemės patikėjimo teisė
Patikėtinis: Nacionalinė žemės tarnyba prie Žemės ūkio ministerijos, a.k. 188704927
Daiktas: žemės sklypas Nr. 4400-5548-6752, aprašytas p. 2.1.
Įregistravimo pagrindas: 2020-12-04 Nacionalinės žemės tarnybos teritorinio skyriaus vedėjo sprendimas Nr. 26SK-418-(14.26.110.)
Įrašas galioja: Nuo 2020-12-16

6. Kitos daiktinės teisės:

6.1. Kelio servitutas - teisė važiuoti transporto priemonėmis, naudotis pėsčiųjų taku (tarnaujantis)
Daiktas: žemės sklypas Nr. 4400-5548-6752, aprašytas p. 2.1.
Įregistravimo pagrindas: 2020-12-04 Nacionalinės žemės tarnybos teritorinio skyriaus vedėjo sprendimas Nr. 26SK-418-(14.26.110.)
Plotas: 0.0188 ha
Įrašas galioja: Nuo 2020-12-16

7. Juridiniai faktai: įrašų nėra

8. Žymos: įrašų nėra

9. Teritorijos, kuriose taikomos specialiosios žemės naudojimo sąlygos:

9.1. Kelių apsaugos zonos (III skyrius, antrasis skirsnis)
Daiktas: žemės sklypas Nr. 4400-5548-6752, aprašytas p. 2.1.
Įregistravimo pagrindas: 2020-12-04 Nacionalinės žemės tarnybos teritorinio skyriaus vedėjo sprendimas Nr. 26SK-418-(14.26.110.)
Plotas: 122.00 kv. m
Įrašas galioja: Nuo 2020-12-15

9.2. Miško žemė (VI skyrius, trečiasis skirsnis)
Daiktas: žemės sklypas Nr. 4400-5548-6752, aprašytas p. 2.1.
Įregistravimo pagrindas:

2020-12-04 Nacionalinės žemės tarnybos teritorinio skyriaus vedėjo sprendimas Nr. 26SK-418-(14.26.110.)

Plotas: 51454.00 kv. m

[rašas galioja: Nuo 2020-12-15

9.3.

Paviršinių vandens telkinių apsaugos zonos (VI skyrius, septintasis skirsnis)

Daiktas: žemės sklypas Nr. 4400-5548-6752, aprašytas p. 2.1.

[registravimo pagrindas: 2020-12-04 Nacionalinės žemės tarnybos teritorinio skyriaus vedėjo sprendimas Nr. 26SK-418-(14.26.110.)

Plotas: 21164.00 kv. m

[rašas galioja: Nuo 2020-12-15

9.4.

Valstybiniai parkai (V skyrius, dvidešimt trečiasis skirsnis)

Daiktas: žemės sklypas Nr. 4400-5548-6752, aprašytas p. 2.1.

[registravimo pagrindas: 2020-12-04 Nacionalinės žemės tarnybos teritorinio skyriaus vedėjo sprendimas Nr. 26SK-418-(14.26.110.)

Plotas: 51648.00 kv. m

[rašas galioja: Nuo 2020-12-15

9.5.

Viešųjų ryšių tinklų elektroninių ryšių infrastruktūros apsaugos zonos (III skyrius, vienuoliktasis skirsnis)

Daiktas: žemės sklypas Nr. 4400-5548-6752, aprašytas p. 2.1.

[registravimo pagrindas: 2020-12-04 Nacionalinės žemės tarnybos teritorinio skyriaus vedėjo sprendimas Nr. 26SK-418-(14.26.110.)

Plotas: 47.00 kv. m

[rašas galioja: Nuo 2020-12-15

9.6.

Elėktros tinklų apsaugos zonos (III skyrius, ketvirtasis skirsnis)

Daiktas: žemės sklypas Nr. 4400-5548-6752, aprašytas p. 2.1.

[registravimo pagrindas: 2020-12-04 Nacionalinės žemės tarnybos teritorinio skyriaus vedėjo sprendimas Nr. 26SK-418-(14.26.110.)

Plotas: 6.00 kv. m

[rašas galioja: Nuo 2020-12-15

9.7.

Kraštovaizdžio draustiniai (V skyrius, dvidešimt antrasis skirsnis)

Daiktas: žemės sklypas Nr. 4400-5548-6752, aprašytas p. 2.1.

[registravimo pagrindas: 2020-12-04 Nacionalinės žemės tarnybos teritorinio skyriaus vedėjo sprendimas Nr. 26SK-418-(14.26.110.)

Plotas: 51648.00 kv. m

[rašas galioja: Nuo 2020-12-15

9.8.

Požeminio vandens vandenviečių apsaugos zonos (VI skyrius, vienuoliktasis skirsnis)

Daiktas: žemės sklypas Nr. 4400-5548-6752, aprašytas p. 2.1.

[registravimo pagrindas: 2020-12-04 Nacionalinės žemės tarnybos teritorinio skyriaus vedėjo sprendimas Nr. 26SK-418-(14.26.110.)

Plotas: 51648.00 kv. m

[rašas galioja: Nuo 2020-12-15

10. Daikto registravimas ir kadastro žymos:

10.1.

Kadastrinius matavimus atliko (kadastro žyma)

NIJOLĖ SONGAILIENĖ

Daiktas: žemės sklypas Nr. 4400-5548-6752, aprašytas p. 2.1.

[registravimo pagrindas: 2008-07-25 Kvalifikacijos pažymėjimas Nr. 2M-M-571
2020-09-02 Nekilnojamojo daikto kadastro duomenų byla

[rašas galioja: Nuo 2020-12-15

10.2.

Suformuotas naujas (daikto registravimas)

Daiktas: žemės sklypas Nr. 4400-5548-6752, aprašytas p. 2.1.

[registravimo pagrindas: 2020-09-02 Nekilnojamojo daikto kadastro duomenų byla
2020-12-04 Nacionalinės žemės tarnybos teritorinio skyriaus vedėjo sprendimas Nr. 26SK-418-(14.26.110.)

[rašas galioja: Nuo 2020-12-15

11. Registro pastabos ir nuorodos: įrašų nėra

12. Kita informacija: įrašų nėra

13. Informacija apie duomenų sandoriui tikslinimą: įrašų nėra

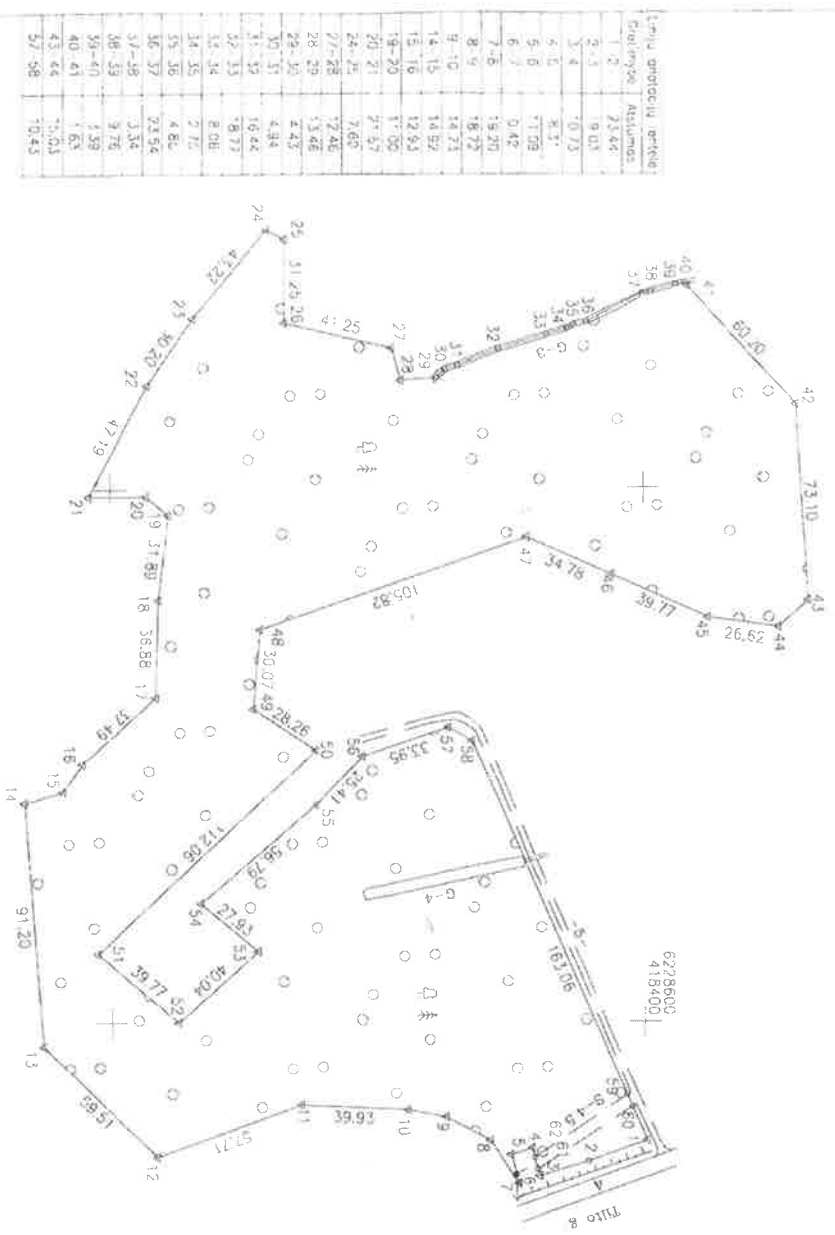
Dokumentą atspausdino

DANUTĖ DIJOKIENĖ



ŽEMĖS SKLYPO PLANAS. M 1:2000

Sklypo plotas 51648 m²



Plotas	Plotas	Plotas	Plotas
1-2	23.64	1-2	23.64
2-3	9.03	2-3	9.03
3-4	7.73	3-4	7.73
4-5	8.57	4-5	8.57
5-6	11.09	5-6	11.09
6-7	0.42	6-7	0.42
7-8	15.20	7-8	15.20
8-9	16.72	8-9	16.72
9-10	14.72	9-10	14.72
10-11	14.52	10-11	14.52
11-12	12.94	11-12	12.94
12-13	17.00	12-13	17.00
13-14	17.46	13-14	17.46
14-15	13.46	14-15	13.46
15-16	2.43	15-16	2.43
16-17	4.84	16-17	4.84
17-18	16.42	17-18	16.42
18-19	16.37	18-19	16.37
19-20	8.08	19-20	8.08
20-21	7.72	20-21	7.72
21-22	4.86	21-22	4.86
22-23	23.56	22-23	23.56
23-24	3.24	23-24	3.24
24-25	3.76	24-25	3.76
25-26	1.59	25-26	1.59
26-27	1.63	26-27	1.63
27-28	1.63	27-28	1.63
28-29	10.43	28-29	10.43
29-30	10.43	29-30	10.43

- SUTARTINAI ŽENKLAI**
- Kelio juostas riba
- žemės sklypo pastovus riboženkliai
 - žemės sklypo laikini riboženkliai
 - Pastaba: užfiksavimas būkliai pažymetu pagal vietovėje kartografuota situacija

Kadastrinis sklypas	Plotas	Papildoma	Plotas	Sklypas
Zemės sklypo kadastrinis Nr.	3240/0010-0339	3240/0010-0339	3240/0010-0339	369

Savivaldybė	Alkmenės
Sėmija	Papilys
gyvenamoji vietovė	Zerškėnų
Galvė, namo Nr.	SKI Nr 759 3

Greitmo	Greitmo žemės sklypo kadastrinis Nr.	Pastaba
1-3	3240/0010-0339	Tilto g.
3-6	3240/0010-0339	atlikti kadastriniai matavimai
6-7	3240/0010-0339	Tilto g.
7-14	3240/0010-0339	atlikti kadastriniai matavimai
14-21	3240/0010-0339	atlikti kadastriniai matavimai
21-22	3240/0010-0339	
22-23	3240/0010-0339	
23-25	3240/0010-0339	V2P
25-33	3240/0010-0339	
33-40	3240/0010-0339	ribo grotis viduriu
40-56	3240/0010-0339	V2P
56-1	3240/0010-0339	beiduro naujoji kelias

Šiu pagal 2020 m 08 mėn 26 d atliktą žemės sklypo ribų patikrinimą-patvirtinimą parengtame žemės sklypo plane išbėlytoms riboms ir atlikti kadastriniai matavimai.

VI Valstybinių inžinerinių projektų ir planų rengimo padalinio vadovo funkcijas atliko: (parašas) (sėda)

UAB "Šilpių hidroprojektas"

UAB "Šilpių hidroprojektas" statusas įmonė
 Miesto/Regiono kodas LT-40049817
 Miesto/Regiono kodas LT-40049817
 Miesto/Regiono kodas LT-40049817
 Miesto/Regiono kodas LT-40049817

Pareigos	Vardas, pavardė	Parašas
Direktorius	A. Adomaitis	(parašas)
Metininkas	N. Songailienė	(parašas)

Matavimo kraštokoje pažymėjimo Nr. 2M M 571

ŽEMĖS SKLYPO PLANAS M 1:2000

Žemės sklypo plotas 51648 m²

Žemės sklypo kadastro numeris:	kodas	blokas	sklypas			
				3	2	4

KOORDINACIŲ ŽINIARAŠTIS

Koordinacijų sistema: LKS-94		X		Y		X		Y	
Taško Nr.	Kodas	X	Y	Taško Nr.	Kodas	X	Y	Taško Nr.	Kodas
1	R	6228600.69	418444.28	36	R	6228579.05	418137.98		
2	R	6228578.60	418452.14	37	R	6228600.03	418127.11		
3	R	6228560.37	418457.99	38	R	6228603.32	418126.72		
4	R	6228557.57	418447.73	39	R	6228612.75	418124.19		
5	R	6228549.62	418449.64	40	R	6228616.09	418123.59		
6	R	6228552.69	418460.44	41	R	6228617.18	418124.80		
7	R	6228552.30	418460.44	42	R	6228657.54	418169.47		
8	R	6228541.95	418444.26	43	R	6228662.03	418242.43		
9	R	6228525.42	418435.48	44	R	6228650.82	418352.44		
10	R	6228510.97	418432.61	45	R	6228624.48	418248.60		
11	R	6228471.08	418430.79	46	R	6228588.17	418332.37		
12	R	6228416.79	418450.35	47	R	6228556.40	418218.22		
13	R	6228374.17	418408.82	48	R	6228456.28	418352.49		
14	R	6228367.33	418317.88	49	R	6228453.62	418282.44		
15	R	6228381.63	418313.62	50	R	6228477.15	418298.09		
16	R	6228389.00	418303.00	51	R	6228394.89	418374.19		
17	R	6228417.04	418278.12	52	R	6228425.20	418399.94		
18	R	6228418.00	418241.25	53	R	6228455.13	418373.35		
19	R	6228421.95	418209.61	54	R	6228433.69	418355.45		
20	R	6228413.53	418202.53	55	R	6228477.03	418318.75		
21	R	6228391.86	418202.67	56	R	6228494.53	418300.32		
22	R	6228414.21	418161.11	57	R	6228526.73	418289.55		
23	R	6228431.45	418136.31	58	R	6228535.80	418294.69		
24	R	6228459.17	418103.15	59	S	6228593.25	418427.14		
25	R	6228465.86	418106.75	60	S	6228595.20	418431.64		
26	R	6228465.94	418138.00	61	S	6228559.70	418455.12		
27	R	6228506.10	418147.42	62	S	6228558.51	418450.69		
28	R	6228509.52	418159.40						
29	R	6228522.94	418158.40						
30	R	6228526.14	418155.34						
31	R	6228530.84	418153.82						
32	R	6228546.15	418147.84						
33	R	6228564.19	418142.66						
34	R	6228571.90	418140.32						
35	R	6228574.31	418139.00						

Žemės sklypo centro koordinatės

Darbo LIPOS laikas

Koordinatės X/Y
 X=6228578.17
 Y=418192.47
 Data 2020-08-26
 Pajūngia 10:00
 Atsiūngta 12:00
 Žiniarašči sudarė: NIJOLĖ SONGAILIENĖ 2M-M-571
 v. pavardė kвал. paž. nr. parašas data 2020-09-02


Duomenys apie teritorijas, kuriose taikomos specialiosios žemės naudojimo sąlygos

Eilės Nr.	Teritorijos, kurioje taikomos specialiosios žemės naudojimo sąlygos, kodas	Teritorijos, kurioje taikomos specialiosios žemės naudojimo sąlygos, pavadinimas	Teritorijos, kurioje taikomos specialiosios žemės naudojimo sąlygos, plotas, m ²
1	101	Viešųjų ryšių tinklų elektroninių ryšių infrastruktūros apsaugos zonos (III skyrius, vienuoliktasis skirsnis)	47
2	102	Kelių apsaugos zonos (III skyrius, antrasis skirsnis)	122
3	106	Elektrės tinklų apsaugos zonos (III skyrius, ketvirtasis skirsnis)	6
4	120	Požeminio vandens vandenviečių apsaugos zonos (VI skyrius, vienuoliktasis skirsnis)	51648
5	126	Miško žemė (VI skyrius, trečiasis skirsnis)	51454
6	134	Valstybiniai parkai (V skyrius, dvidešimt trečiasis skirsnis)	51648
7	135	Kraštovaizdžio draustiniai (V skyrius, dvidešimt antrasis skirsnis)	51648
8	163	Paviršinių vandens telkinių apsaugos zonos (VI skyrius, septyntasis skirsnis)	21164

Duomenys apie žemės sklypo servitutus

Eilės Nr.	Servituto kodas	Nekilnojamojo turto registre įrašyto ar teritorijų planavimo dokumente nustatyto servituto pavadinimas ir rūšis	Servituto plotas, m ²
1	215	Kelio servitutas - teisė važiuoti transporto priemonėmis, naudotis pėsčiųjų taku (tamuliantis)	188

Forma 6 Lietuvos Respublikos administracinių nuostipų, kodeksų, 112 straipsnis. Nudelinami žemėnaudojimo ribų žemėnaudojimo sąlygoms užtikrinti bendrą nuostipų nustatymai. Iš vieno šimto keturiasdešimt eurų.



NEKILNOJAMOJO TURTO REGISTRO DUOMENŲ BAZĖS IŠRAŠAS

2021-02-04 14:28:13

1. Nekilnojamojo turto registre įregistruotas turtas:

Registro Nr.: **44/2588938**
Registro tipas: **Žemės sklypas**
Sudarymo data: **2020-12-11**
Akmenės r. sav., Akmenės sen., Pragalvojų k.

2. Nekilnojamieji daiktai:

2.1. **Žemės sklypas**
Akmenės r. sav., Akmenės sen., Pragalvojų k.
Unikalus daikto numeris: **4400-5560-0656**
Žemės sklypo kadastro numeris ir kadastro vietovės pavadinimas: **3258/0001:205 Vervedžių k.v.**
Daikto pagrindinė naudojimo paskirtis: **Miškų ūkio**
Žemės sklypo naudojimo būdas: **Ūkinių miškų sklypai**
Žemės sklypo plotas: **18.7293 ha**
Miško žemės plotas: **18.7293 ha**
Žemės ūkio naudmenų našumo balas: **1.0**
Matavimų tipas: **Žemės sklypas suformuotas atliekant kadastrinius matavimus**
Indeksuota žemės sklypo vertė: **5112 Eur**
Indeksuota miško vertė: **5112 Eur**
Indeksuota miško medynų vertė: **1325 Eur**
Žemės sklypo vertė: **2643 Eur**
Miško žemės ir medynų vertė: **2643 Eur**
Miško medynų vertė: **276 Eur**
Vidutinė rinkos vertė: **10215 Eur**
Vidutinės rinkos vertės nustatymo data: **2020-12-11**
Vidutinės rinkos vertės nustatymo būdas: **Masinis vertinimas**
Kadastro duomenų nustatymo data: **2020-07-29**

3. Daikto priklausiniai iš kito registro: įrašų nėra

4. Nuosavybė:

4.1. **Nuosavybės teisė**
Savininkas: **LIETUVOS RESPUBLIKA, a.k. 111105555**
Daiktas: **žemės sklypas Nr. 4400-5560-0656, aprašytas p. 2.1.**
Įregistravimo pagrindas: **2020-11-30 Nacionalinės žemės tarnybos teritorinio skyriaus vedėjo sprendimas Nr. 26SK-408-(14.26.110.)**
Įrašas galioja: **Nuo 2020-12-18**

5. Valstybės ir savivaldybių žemės patikėjimo teisė:

5.1. **Valstybinės žemės patikėjimo teisė**
Patikėtinis: **Nacionalinė žemės tarnyba prie Žemės ūkio ministerijos, a.k. 188704927**
Daiktas: **žemės sklypas Nr. 4400-5560-0656, aprašytas p. 2.1.**
Įregistravimo pagrindas: **2020-11-30 Nacionalinės žemės tarnybos teritorinio skyriaus vedėjo sprendimas Nr. 26SK-408-(14.26.110.)**
Įrašas galioja: **Nuo 2020-12-18**

6. Kitos daiktinės teisės : įrašų nėra

7. Juridiniai faktai: įrašų nėra

8. Žymos: įrašų nėra

9. Teritorijos, kuriose taikomos specialiosios žemės naudojimo sąlygos:

9.1. **Geležinkelio kelių ir jų įrenginių, geležinkelio želdinių apsaugos zonos (III skyrius, trečiasis skirsnis)**
Daiktas: **žemės sklypas Nr. 4400-5560-0656, aprašytas p. 2.1.**
Įregistravimo pagrindas: **2020-11-30 Nacionalinės žemės tarnybos teritorinio skyriaus vedėjo sprendimas Nr. 26SK-408-(14.26.110.)**
Plotas: **1700.00 kv. m**
Įrašas galioja: **Nuo 2020-12-11**

9.2. **Paviršinių vandens telkinių apsaugos zonos (VI skyrius, septintasis skirsnis)**
Daiktas: **žemės sklypas Nr. 4400-5560-0656, aprašytas p. 2.1.**
Įregistravimo pagrindas: **2020-11-30 Nacionalinės žemės tarnybos teritorinio skyriaus vedėjo sprendimas Nr. 26SK-408-(14.26.110.)**
Plotas: **55368.00 kv. m**
Įrašas galioja: **Nuo 2020-12-11**

9.3. **Paviršinių vandens telkinių pakrantės apsaugos juostos (VI skyrius, aštuntasis skirsnis)**
Daiktas: **žemės sklypas Nr. 4400-5560-0656, aprašytas p. 2.1.**
Įregistravimo pagrindas:

2020-11-30 Nacionalinės žemės tarnybos teritorinio skyriaus vedėjo sprendimas Nr. 26SK-408-(14.26.110.)

Plotas: **3288.00 kv. m**

Įrašas galioja: **Nuo 2020-12-11**

9.4.

Miško žemė (VI skyrius, trečiasis skirsnis)

Daiktas: **žemės sklypas Nr. 4400-5560-0656, aprašytas p. 2.1.**

Įregistravimo pagrindas: **2020-11-30 Nacionalinės žemės tarnybos teritorinio skyriaus vedėjo sprendimas Nr. 26SK-408-(14.26.110.)**

Plotas: **187293.00 kv. m**

Įrašas galioja: **Nuo 2020-12-11**

10. Daikto registravimas ir kadastro žymos:

10.1.

Kadastrinius matavimus atliko (kadastro žyma)

NIJOLĖ SONGAILIENĖ

Daiktas: **žemės sklypas Nr. 4400-5560-0656, aprašytas p. 2.1.**

Įregistravimo pagrindas: **2008-07-25 Kvalifikacijos pažymėjimas Nr. 2M-M-571**

2020-07-29 Nekilnojamojo daikto kadastro duomenų byla

Įrašas galioja: **Nuo 2020-12-11**

10.2.

Suformuotas naujas (daikto registravimas)

Daiktas: **žemės sklypas Nr. 4400-5560-0656, aprašytas p. 2.1.**

Įregistravimo pagrindas: **2020-07-29 Nekilnojamojo daikto kadastro duomenų byla**

2020-11-30 Nacionalinės žemės tarnybos teritorinio skyriaus vedėjo sprendimas Nr. 26SK-408-(14.26.110.)

Įrašas galioja: **Nuo 2020-12-11**

11. Registro pastabos ir nuorodos: įrašų nėra

12. Kita informacija: įrašų nėra

13. Informacija apie duomenų sandoriui tikslinimą: įrašų nėra

Dokumentą atspausdino

DANUTĖ DIJOKIENĖ

ŽĒMĒS SKL YPO PLANAS M 1:5000

Žemes sklypo plotas 187293 m²

Žemes sklypo kadastra numuris:	kods	blokas	sklypas
	3 2 5 8 0 0 0 1		

KOORDINAČIŲ ŽINIARAŠTIS

Koordināciju sistēma: LKS-94

Tasko Nr.	Kods	X	Y	Tasko Nr.	Kods	X	Y
1	R	6231693.36	424294.77				
2	R	6231685.36	424309.18				
3	R	6231641.73	424399.52				
4	R	6231617.51	424448.75				
5	R	6231603.55	424477.71				
6	R	6231598.10	424486.25				
7	R	6231594.00	424489.01				
8	R	6231573.02	424495.49				
9	R	6231532.51	424508.77				
10	R	6231439.08	424539.41				
11	R	6231383.56	424556.33				
12	R	6231348.83	424566.09				
13	R	6231340.28	424577.66				
14	R	6231332.75	424586.04				
15	R	6231334.80	424649.75				
16	R	6231340.08	424701.88				
17	R	6231344.63	424737.31				
18	R	6231297.76	424747.05				
19	R	6231295.45	424669.23				
20	R	6231254.20	424576.50				
21	R	6231245.42	424502.04				
22	R	6231121.08	424388.04				
23	R	6231011.12	424426.94				
24	R	6230945.91	424296.17				
25	R	6230967.73	424272.31				
26	R	6231122.52	424213.72				
27	R	6231198.98	424177.88				
28	R	6231230.77	424163.33				
29	R	6231261.20	424170.60				

Žemes sklypo centro koordinātes		Darbo LIPPOS laiks	
Koordināciju sistēma	Koordinātes X/Y	Data	
Valstspilnē LKS-1994	X=6231331.95 Y=424369.83	2020-06-18 09:00	
Žināraši sudarē:	NIJOLĒ SONGAILIENE	2M-M-571	2020-07-29
	V. pavadē	kval. paz. nr.	parāšas data

Izstrādājis: Līvovos Republikas administrāciju ministrijai, Kods: K-112
112 str. pilsētas, Naudzinātājs: Izmēģinātājs, Izmēģinātājs
uzdevuma izpildītājs: Izmēģinātājs, Izmēģinātājs



Duomenys apie teritorijas, kuriose taikomos specialiosios žemes naudojimo sąlygos

Eilės Nr.	Teritorijos, kurioje taikomos specialiosios žemes naudojimo sąlygos, kodas	Teritorijos, kurioje taikomos specialiosios žemes naudojimo sąlygos, pavadinimas	Teritorijos, kurioje taikomos specialiosios žemes naudojimo sąlygos, plotas, m ²
1	103	Geležinkelio kelių ir jų įrenginių, geležinkelio želdinių apsaugos zonos (III sklypas, trečiasis sklypas)	1700
2	126	Miško žemė (VI sklypas, trečiasis sklypas)	187293
3	163	Paviršinių vandens telkinių apsaugos zonos (VI sklypas, septyntasis sklypas)	55368
4	164	Paviršinių vandens telkinių pakrantes apsaugos juostos (VI sklypas, aštuntasis sklypas)	3288

Duomenys apie žemes sklypo servitutus

Eilės Nr.	Servituto Kodas	Nekilnojamojo turto registre įrašyto ar teritorijų planavimo dokumente nustatyto servituto pavadinimas ir rūšis	Servituto plotas, m ²
-	-	-	-