

10. Daikto registravimas ir kadastro žymos:

10.1.

Suformuotas naujas (daikto registravimas)

Daiktas: žemės sklypas Nr. 4400-4827-5576, aprašytas p. 2.1.

[registravimo pagrindas: 2017-11-06 Nekilnojamojo daikto kadastro duomenų byla
2017-12-21 Nacionalinės žemės tarnybos teritorinio skyriaus
vedėjo sprendimas Nr. 45SK-1006-(14.45.110.)

[rašas galioja: Nuo 2018-01-15

10.2.

Kadastrinius matavimus atliko (kadastro žyma)**JURGITA ANDŽIŪTĖ**


Daiktas: žemės sklypas Nr. 4400-4827-5576, aprašytas p. 2.1.

[registravimo pagrindas: 2014-02-28 Kvalifikacijos pažymėjimas Nr. 2M-M-1978
2017-11-06 Nekilnojamojo daikto kadastro duomenų byla

[rašas galioja: Nuo 2018-01-15

11. Registro pastabos ir nuorodos: [rašų nėra**12. Kita informacija:** [rašų nėra**13. Informacija apie duomenų sandoriui tikslinimą:** [rašų nėra

2018-01-17 10:12:47

Dokumentą atspausdino Vyresnioji
registratorėKRISTINA
LINKEVIČIŪTĖ

ŽEMĖS SKLYPO PLANAS M 1:500

Sklypo plotas 2947 m²

Žemės sklypo kadastro Nr. 1000011

KOORDINAČIŲ ŽINIARAŠTIS

Koordinacijų sistema LKS-94		Taško Nr.		Kodas		X	Y
Taško Nr.	Kodas	X	Y	X	Y	X	Y
1	R	6107163.38	625516.17				
2	R	6107121.82	625579.95				
3	R	6107072.34	625553.00				
4	R	6107083.88	625530.56				

Duomenys apie žemės naudojimo apribojimus

Eil. Nr.	Kodas	Apribojimai	Žemės plotas, m ²
1	2	3	4
1	26	XVI. Mėko naudojimo apribojimai	2947
-	-	-	-
-	-	-	-
-	-	-	-

SERVITUOTAS


Eil. Nr.	Kodas	Servituto rūšis	Plotas m ²
-	-	-	-
-	-	-	-
-	-	-	-
-	-	-	-

SKLYPO CENTRO KOORDINATĖS

Koordinacijų sistema	Koordinatės X/Y	Planšetės nomenklatūra
Sistema, kurioje vykdyti matavimai	X=6107114 Y=625542	85/41
Valstybinė LKS-1994	X=6107114 Y=625542	85/41
Žiniaraščių sudarė	Jurgita Andžaitė (2M-N-1978)	2017.11.06 (data)

Įtraukta iš Lietuvos Respublikos administracinių nusižengimų kodekso:

112 straipsnis. Nuolatinių žemėnaudos riboženklų sunaikinimas arba sugadinimas užtraukia baudą nuo septyniiasdešimt iki vieno šimto keturiasdešimt eurų.



NEKILNOJAMOJO TURTO REGISTRO CENTRINIO DUOMENŲ BANKO IŠRAŠAS

2018-01-17 10:57:04

1. Nekilnojamojo turto registre įregistruotas turtas:

Registro Nr.: 44/2203371
Registro tipas: Žemės sklypas
Sudarymo data: 2018-01-16
Švenčionių r. sav., Sarių sen., Grybų k.
Registro tvarkytojas: Valstybės įmonės Registrų centro Vilniaus filialas

2. Nekilnojamieji daiktai:

2.1. Žemės sklypas
Švenčionių r. sav., Sarių sen., Grybų k.
Unikalus daikto numeris: 4400-4831-7048
Žemės sklypo kadastro numeris ir kadastro
vietovės pavadinimas: 8664/0001:514 Sarių k.v.
Daikto pagrindinė naudojimo paskirtis: Miškų ūkio
Žemės sklypo naudojimo būdas: Ūkinių miškų sklypai
Žemės sklypo plotas: 15.8904 ha
Miško žemės plotas: 15.8904 ha
Žemės ūkio naudmenų našumo balas: 21.0
Matavimų tipas: Žemės sklypas suformuotas atliekant kadastrinius matavimus
Indeksuota žemės sklypo vertė: 28050 Eur
Indeksuota miško vertė: 28050 Eur
Indeksuota miško medynų vertė: 24826 Eur
Žemės sklypo vertė: 7187 Eur
Miško žemės ir medynų vertė: 7187 Eur
Miško medynų vertė: 5172 Eur
Vidutinė rinkos vertė: 29626 Eur
Vidutinės rinkos vertės nustatymo data: 2017-11-17
Vidutinės rinkos vertės nustatymo būdas: Masinis vertinimas
Kadastro duomenų nustatymo data: 2017-09-18

3. Daikto priklausiniai iš kito registro: įrašų nėra

4. Nuosavybė:

4.1. Nuosavybės teisė
Savininkas: LIETUVOS RESPUBLIKA, a.k. 111105555
Daiktas: žemės sklypas Nr. 4400-4831-7048, aprašytas p. 2.1.
Įregistravimo pagrindas: 2017-12-22 Nacionalinės žemės tarnybos teritorinio skyriaus
vedėjo sprendimas Nr. 45SK-1023-(14.45.110.)
Įrašas galioja: Nuo 2018-01-17

5. Valstybės ir savivaldybių žemės patikėjimo teisė:

5.1. Valstybinės žemės patikėjimo teisė
Patikėtinis: Nacionalinė žemės tarnyba prie Žemės ūkio ministerijos, a.k.
188704927
Daiktas: žemės sklypas Nr. 4400-4831-7048, aprašytas p. 2.1.
Įregistravimo pagrindas: 2017-12-22 Nacionalinės žemės tarnybos teritorinio skyriaus
vedėjo sprendimas Nr. 45SK-1023-(14.45.110.)
Įrašas galioja: Nuo 2018-01-17

6. Kitos daiktinės teisės : įrašų nėra

7. Juridiniai faktai: įrašų nėra

8. Žymos: įrašų nėra

9. Specialiosios žemės ir miško naudojimo sąlygos:

9.1. XXVI. Miško naudojimo apribojimai
Daiktas: žemės sklypas Nr. 4400-4831-7048, aprašytas p. 2.1.
Įregistravimo pagrindas: 2017-12-22 Nacionalinės žemės tarnybos teritorinio skyriaus
vedėjo sprendimas Nr. 45SK-1023-(14.45.110.)
Plotas: 15.8904 ha
Įrašas galioja: Nuo 2018-01-16

10. Daikto registravimas ir kadastro žymos:

10.1.

Suformuotas naujas (daikto registravimas)

Daiktas: žemės sklypas Nr. 4400-4831-7048, aprašytas p. 2.1.

[registravimo pagrindas: 2017-11-14 Nekilnojamojo daikto kadastro duomenų byla
2017-12-22 Nacionalinės žemės tarnybos teritorinio skyriaus
vedėjo sprendimas Nr. 45SK-1023-(14.45.110.)

[rašas galioja: Nuo 2018-01-16

10.2.

Kadastrinius matavimus atliko (kadastro žyma)

JURGITA ANDŽIŪTĖ

Daiktas: žemės sklypas Nr. 4400-4831-7048, aprašytas p. 2.1.

[registravimo pagrindas: 2014-02-28 Kvalifikacijos pažymėjimas Nr. 2M-M-1978
2017-11-14 Nekilnojamojo daikto kadastro duomenų byla

[rašas galioja: Nuo 2018-01-16

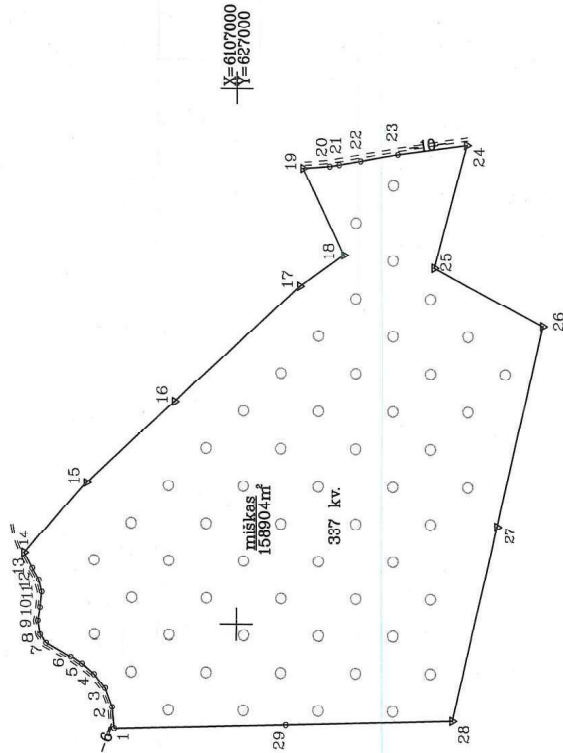
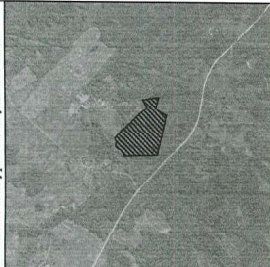
11. Registro pastabos ir nuorodos: įrašų nėra**12. Kita informacija:** įrašų nėra**13. Informacija apie duomenų sandoriui tikslinimą:** įrašų nėra

2018-01-17 10:57:04

Dokumentą atspausdino Vyresnioji
registratorėKRISTINA
LINKEVIČIŪTĖ

ŽEMĖS SKLYPO PLANAS M 1:5000

Sklypo plotas 158904 m²



Kadastrinis sklypo pavadinimas	Sarių	blokas	sklypas
Žemės sklypo kadastrinis Nr.	8 6 6 4 0 0 1	0 5 1 4	
Catvė, namo Nr.	1050-1		
Kaimas (miestelis)	Grybų		
Seniūnija	Sarių		
Miestas (rajonas)	Svecionių		
Apskritys	Vilniaus		
Gretimybė	Gretimoms žemės sklypo kadastrinis Nr.	Pastatas	
1-14		6 m kelias	
14-15	8664/0001.0322		
15-16	8664/0001.0385		
16-19	8664/0001.0323		
19-24		10 m kelias	
24-26	8664/0001.0384		
26-28	8664/0001.0314		
28-1		valstybinė žemė	

Su paženkintomis vietovės žemės sklypo ribomis, aprašytomis . . . 2017 . . . m. . . . 09 . . . mėn. 18, d. žemės sklypo paženklinimo-parašymo akte, ir nustatytu plotu sutinku žemės savininkas (naudotojas):

V. Svecionių miškų urėdija
 (vardas, pavardė) šiuo urėdimo
 Nauris Jotautas
 (parašas) (data)

Nacionalinės žemės tarnybos prie žemės ūkio ministerijos
 Svecionių skyriaus šalinis
 2017-12-15
 (parašas) (data)
 Arūnas Korotkovas
 (parašas) (data)
 Nacionalinės žemės tarnybos prie žemės ūkio ministerijos
 Svecionių skyriaus šalinis
 2017-12-18
 (parašas) (data)
 Marija Lėvackienė
 (parašas) (data)



UAB "GEOVISATA", įmonės kodas 300598419
 Laisvės pr. 121, LT-06120, Vilnius
 Tel. 8 (5) 2760891, mob.tel. 8 677 79419
 El. paštas info@geovisata.com, http://www.geovisata.com

Vardas, pavardė: Jurgita Andziūtė
 Data: 2017.11.14
 Inž. geodeziniškė
 Pareigos: (parašas)
 Of. Nr. TP2017/

Linijų anotacijų lentelė	
1-2	18,88
2-3	18,88
3-4	16,71
4-5	14,51
5-6	12,79
6-7	26,67
7-8	9,38
8-9	13,41
9-10	12,81
10-11	14,29
11-12	11,82
12-13	12,82
13-14	16,48
14-15	87,91
15-16	111,90
16-17	159,53
17-18	50,18
18-19	89,52
19-20	24,95
20-21	9,02
21-22	30,49
22-23	65,32
23-24	118,36
24-25	114,32
25-26	191,86
26-27	186,89
27-28	155,89
28-29	160,54
29-1	160,54

SKLYPO RIBOS PAŽYMĖTOS
 KADASTRO ŽEMĖLAPYJE
 VI REGISTRŲ CENTRO VILNIAUS BIURAS
 parašas (parašas)
 V. Jankovs

Vyresnysis kadastrinis specialistas
 Sigitas Balysys



ŽEMĖS SKLYPO PLANAS M 1:5000

Sklypo plotas **158904** m²

Žemės sklypo kadastro Nr. 1 6 6 4 0 0 0 1

KOORDINAČIŲ ŽINIARAŠTIS

Koordinatinių sistema		LKS-94					
Taško Nr.	Kodas	X	Y	Taško Nr.	Kodas	X	Y
1	R	6107113.44	626402.13				
2	R	6107115.42	626421.49				
3	R	6107122.09	626439.26				
4	R	6107132.65	626452.21				
5	R	6107143.92	626461.35				
6	R	6107154.63	626468.26				
7	R	6107178.00	626481.11				
8	R	6107183.61	626488.63				
9	R	6107186.12	626501.80				
10	R	6107184.01	626514.13				
11	R	6107182.26	626528.96				
12	R	6107184.74	626540.24				
13	R	6107190.56	626551.44				
14	R	6107198.10	626566.09				
15	R	6107139.63	626631.74				
16	R	6107057.53	626707.78				
17	R	6106940.34	626816.02				
18	R	6106899.13	626844.66				
19	R	6106937.90	626925.35				
20	R	6106913.01	626927.12				
21	R	6106904.10	626928.55				
22	R	6106883.99	626932.27				
23	R	6106849.01	626938.56				
24	R	6106784.32	626947.64				
25	R	6106814.51	626933.17				
26	R	6106712.96	626780.02				
27	R	6106755.65	626593.17				
28	R	6106797.24	626411.17				
29	R	6106952.87	626406.72				

SKLYPO CENTRO KOORDINATĖS	
Koordinatinių sistema	Koordinatės X/Y
Sistema, kurioje vykdyti matavimai	X=6106942 Y=626578
Valstybinė LKS-1994	X=6106942 Y=626578
Žiniaraščių sudarė	Jurgita Andžūtė (2M-N-1978) (data ir pavardė, pažymėjimo Nr.) 2017.11.14. (data)

Duomenys apie žemės naudojimo apribojimus

Eil. Nr.	Kodas	Apribojimai	Žemės plotas, m ²
1	2	3	4
1	2b	XVI. Miesto naudojimo apribojimai	158904
-	-	-	-
-	-	-	-
-	-	-	-

SERVITUTAS

Eil. Nr.	Kodas	Servituto rūšis	Plotas m ²
-	-	-	-
-	-	-	-
-	-	-	-
-	-	-	-



NEKILNOJAMOJO TURTO REGISTRO CENTRINIO DUOMENŲ BANKO IŠRAŠAS

2018-01-17 11:08:14

1. Nekilnojamojo turto registre įregistruotas turtas:

Registro Nr.: **44/2202715**
 Registro tipas: **Žemės sklypas**
 Sudarymo data: **2018-01-15**
Švenčionių r. sav., Sarių sen., Pliauškių III k.
 Registro tvarkytojas: **Valstybės įmonės Registrų centro Vilniaus filialas**

2. Nekilnojamieji daiktai:

2.1. **Žemės sklypas**
Švenčionių r. sav., Sarių sen., Pliauškių III k.
 Unikalus daikto numeris: **4400-4829-2459**
 Žemės sklypo kadastro numeris ir kadastro
 vietovės pavadinimas: **8664/0001:507 Sarių k.v.**
 Daikto pagrindinė naudojimo paskirtis: **Miškų ūkio**
 Žemės sklypo naudojimo būdas: **Ūkinių miškų sklypai**
 Žemės sklypo plotas: **12.8229 ha**
 Miško žemės plotas: **10.4646 ha**
 Vandens telkinių plotas: **0.0100 ha**
 Kitos žemės plotas: **2.3483 ha**
 Žemės ūkio naudmenų našumo balas: **21.0**
 Matavimų tipas: **Žemės sklypas suformuotas atliekant kadastrinius matavimus**
 Indeksuota žemės sklypo vertė: **7986 Eur**
 Indeksuota miško vertė: **7986 Eur**
 Indeksuota miško medynų vertė: **5933 Eur**
 Žemės sklypo vertė: **2519 Eur**
 Miško žemės ir medynų vertė: **2519 Eur**
 Miško medynų vertė: **1236 Eur**
 Vidutinė rinkos vertė: **10223 Eur**
 Vidutinės rinkos vertės nustatymo data: **2017-11-16**
 Vidutinės rinkos vertės nustatymo būdas: **Masinis vertinimas**
 Kadastro duomenų nustatymo data: **2017-09-22**

3. Daikto priklausiniai iš kito registro: įrašų nėra

4. Nuosavybė:

4.1. **Nuosavybės teisė**
 Savininkas: **LIETUVOS RESPUBLIKA, a.k. 111105555**
 Daiktas: **žemės sklypas Nr. 4400-4829-2459, aprašytas p. 2.1.**
 Įregistravimo pagrindas: **2017-12-21 Nacionalinės žemės tarnybos teritorinio skyriaus vedėjo sprendimas Nr. 45SK-1011-(14.45.110.)**
 Įrašas galioja: **Nuo 2018-01-17**

5. Valstybės ir savivaldybių žemės patikėjimo teisė:

5.1. **Valstybinės žemės patikėjimo teisė**
 Patikėtinis: **Nacionalinė žemės tarnyba prie Žemės ūkio ministerijos, a.k. 188704927**
 Daiktas: **žemės sklypas Nr. 4400-4829-2459, aprašytas p. 2.1.**
 Įregistravimo pagrindas: **2017-12-21 Nacionalinės žemės tarnybos teritorinio skyriaus vedėjo sprendimas Nr. 45SK-1011-(14.45.110.)**
 Įrašas galioja: **Nuo 2018-01-17**

6. Kitos daiktinės teisės : įrašų nėra

7. Juridiniai faktai: įrašų nėra

8. Žymos: įrašų nėra

9. Specialiosios žemės ir miško naudojimo sąlygos:

9.1. **XXIX. Paviršinio vandens telkinių pakrantės apsaugos juostos**
 Daiktas: **žemės sklypas Nr. 4400-4829-2459, aprašytas p. 2.1.**
 Įregistravimo pagrindas: **2017-12-21 Nacionalinės žemės tarnybos teritorinio skyriaus vedėjo sprendimas Nr. 45SK-1011-(14.45.110.)**

Plotas: 0.0055 ha
Įrašas galioja: Nuo 2018-01-15

9.2.

XXX. Pelkės ir šaltiniai

Daiktas: žemės sklypas Nr. 4400-4829-2459, aprašytas p. 2.1.
Įregistravimo pagrindas: 2017-12-21 Nacionalinės žemės tarnybos teritorinio skyriaus vedėjo sprendimas Nr. 45SK-1011-(14.45.110.)

Plotas: 1.6941 ha
Įrašas galioja: Nuo 2018-01-15

9.3.

XXVI. Miško naudojimo apribojimai

Daiktas: žemės sklypas Nr. 4400-4829-2459, aprašytas p. 2.1.
Įregistravimo pagrindas: 2017-12-21 Nacionalinės žemės tarnybos teritorinio skyriaus vedėjo sprendimas Nr. 45SK-1011-(14.45.110.)

Plotas: 10.4646 ha
Įrašas galioja: Nuo 2018-01-15

9.4.

VI. Elektros linijų apsaugos zonos

Daiktas: žemės sklypas Nr. 4400-4829-2459, aprašytas p. 2.1.
Įregistravimo pagrindas: 2017-12-21 Nacionalinės žemės tarnybos teritorinio skyriaus vedėjo sprendimas Nr. 45SK-1011-(14.45.110.)

Plotas: 2.5603 ha
Įrašas galioja: Nuo 2018-01-15

10. Daikto registravimas ir kadastro žymos:

10.1.

Suformuotas naujas (daikto registravimas)

Daiktas: žemės sklypas Nr. 4400-4829-2459, aprašytas p. 2.1.
Įregistravimo pagrindas: 2017-11-03 Nekilnojamojo daikto kadastro duomenų byla
2017-12-21 Nacionalinės žemės tarnybos teritorinio skyriaus vedėjo sprendimas Nr. 45SK-1011-(14.45.110.)

Įrašas galioja: Nuo 2018-01-15

10.2.

Kadastrinius matavimus atliko (kadastro žyma)
JURGITA ANDŽIŪTĖ

Daiktas: žemės sklypas Nr. 4400-4829-2459, aprašytas p. 2.1.
Įregistravimo pagrindas: 2014-02-28 Kvalifikacijos pažymėjimas Nr. 2M-M-1978
2017-11-03 Nekilnojamojo daikto kadastro duomenų byla

Įrašas galioja: Nuo 2018-01-15

11. Registro pastabos ir nuorodos: įrašų nėra**12. Kita informacija:** įrašų nėra**13. Informacija apie duomenų sandoriui tikslinimą:** įrašų nėra

2018-01-17 11:08:14

Dokumentą atspausdino Vyresnioji
registratorėKRISTINA
LINKEVIČIŪTĖ

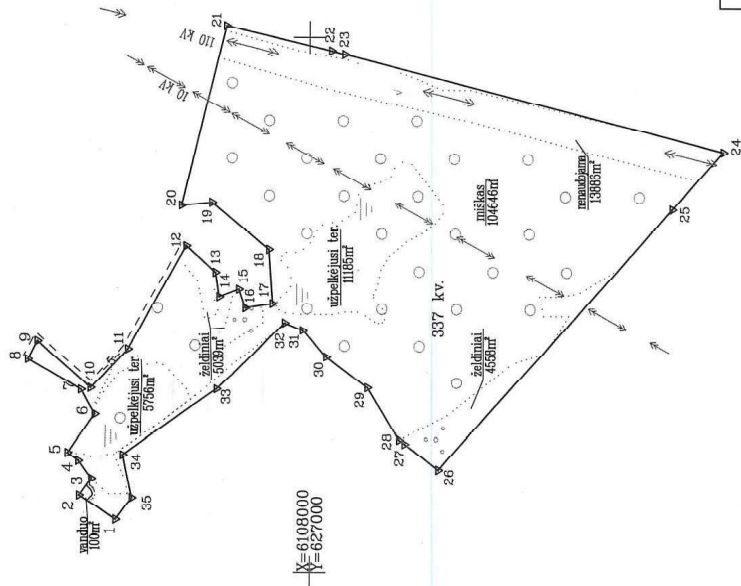
ŽEMĖS SKLYPO PLANAS M 1:5000

Sklypo plotas 128229 m²

Kadastras:	vietašvė	Sarių	bioklas	sklypas
Žemės sklypo kadastro Nr. 8 6 6 4 0 0 0 1 0 5 0 7				

Gatvė, namo Nr.	
Kaimas (miestelis)	Pliauškių III
Seniūnija	Sarių
Miestas (rajonas)	Švenčionių
Apskritis	Vilniaus

Greitimo žemės sklypo kadastro Nr.	Pastabas
1-5	8664/0001:0415
5-8	8664/0001:0001
8-12	
12-15	8664/0001:0491
15-20	8664/0001:0449
20-21	
21-22	8664/0001:0484
22-23	
23-24	
24-26	8664/0001:0210
26-27	8664/0001:0478
27-28	
28-1	8664/0001:0209



X=6108000
Y=627000

Su paženklintomis vietovėse žemės sklypo ribomis, aprašytomis . . . 2017. . . m. . . 09 . . . mėn. 22 d. žemės sklypo paženklinimo-parašymo akte, ir rusiškų pletų sutinku: žemės savininkas (naudotojas):

Vl. Švenčionių miškų urėdijje, miškų ūkis Nauris Jotautis, 2017.12.11 (parašas) (elba)

Nacionalinės žemės ūkio ministerijos	2017-12-15
Švenčionių skyrius	
Patikrinęs: Atūras Korokovas	
Studiruo: (parašas)	

GEQVISATA

UAB "GEQVISATA", Įmonės kodas-303593419
Laisvės pr. 121, LT-06120, Vilnius
Tel. 8 (5) 2750891, mobil. 8 677 79419
El.paštas info@geovisata.com, http://www.geovisata.com

Įrengtos: Farasas
Inž. geodezinkinė: Jurgita Andziūtė
Obj. Nr.: TP2017/

Vardas, pavardė: Jurgita Andziūtė
Data: 2017.11.03

Linijų anotacijų lentelė	17-18	50-84
greitimo žemės sklypo kadastro Nr.	19-20	86-87
1-2	20-21	28-55
2-3	21-22	172-59
3-4	22-23	101-30
4-5	23-24	12-89
5-6	24-25	585-05
6-7	25-26	71-71
7-8	26-27	328-48
8-9	27-28	39-41
9-10	28-29	6-37
10-11	29-30	50-59
11-12	30-31	48-52
12-13	31-32	33-02
13-14	32-33	18-18
14-15	33-34	90-36
15-16	34-35	106-88
16-17	35-1	40-56
		25-00

Sutartiniai ženklai: - - - - - paviršinio vandens telkinių pakrantės apsaugos juostos

SKLYPO RIBOS PAŽYMĖTOS
KADASTRO ŽEMĖLAPYJE
VI REGISTRU CENTRO Vilniaus filialas

Vyresnysis kadastrų specialistas: *Sigitas Baisys*
parašas
v. poverčio

ŽEMĖS SKLYPO PLANAS M 1:5000

Sklypo plotas 128229 m²

Žemės sklypo kadastro Nr. 0 6 6 4 1 0 0 0 1

KOORDINACIŲ ŽINIARAŠTIS

Koordinacių sistema LKS-94		LKS-94		LKS-94	
Taško Nr.	Kodas	X	Y	Taško Nr.	Kodas
1	R	6108181.54	627048.46		
2	R	6108215.52	627070.40		
3	R	6108204.13	627086.41		
4	R	6108216.20	627102.51		
5	R	6108226.33	627109.63		
6	R	6108201.40	627145.84		
7	R	6108215.01	627169.12		
8	R	6108264.50	627198.36		
9	R	6108254.91	627215.24		
10	R	6108206.14	627170.76		
11	R	6108170.52	627208.36		
12	R	6108115.25	627305.14		
13	R	6108088.10	627280.88		
14	R	6108084.63	627257.76		
15	R	6108066.15	627265.01		
16	R	6108060.36	627247.52		
17	R	6108034.78	627251.50		
18	R	6108038.14	627302.23		
19	R	6108091.20	627345.61		
20	R	6108119.63	627342.99		
21	R	6108077.99	627510.48		
22	R	6107979.39	627487.23		
23	R	6107966.89	627484.07		
24	R	6107612.95	627394.69		
25	R	6107660.73	627341.21		
26	R	6107879.57	627096.25		
27	R	6107911.17	627119.80		
28	R	6107916.28	627123.61		
29	R	6107946.38	627172.50		
30	R	6107984.92	627201.98		
31	R	6108006.64	627226.84		
32	R	6108023.47	627233.72		
33	R	6108087.84	627170.31		
34	R	6108174.74	627108.08		
35	R	6108166.41	627068.38		

SKLYPO CENTRO KOORDINATĖS		
Koordinatės X/Y	Planišetės nomenklatura	
X=6107922 Y=627273	85/41	
X=6107922 Y=627273	85/41	

Žiniarašį sudarė	Jurgita Andžintė (2M-M-1978) <small>(vardas ir pavardė, pažymėjimo Nr.)</small>	2017.11.03 <small>(data)</small>
------------------	--	-------------------------------------

Duomenys apie žemės naudojimo apribojimus

Eil. Nr.	Kodas	Apribojimai	Žemės plotas, m ²
1	2	3	4
1	6	V. Elektrės linijų apsaugos zonos	25803
2	26	XIV. Mėško naudojimo apribojimai	104616
3	30	XXI. Peltės ir salinėjimai	16941
4	64	XXV. Paviršinio vandens telkinių planinė apsaugos juosta	55

SERVITUTAS

Eil. Nr.	Kodas	Servituito rūšis	Plotas m ²
-	-	-	-
-	-	-	-
-	-	-	-
-	-	-	-

Ištrauka iš Lietuvos Respublikos administracinių nusizengimų kodekso:
112 straipsnis. Nuodiktinių žemėnaudos ribozenklių suraikymąms arba sugadinimas užtraukia baudą nuo septintiasdešimt iki vieno šimto keturiasdešimt eurų.



NEKILNOJAMOJO TURTO REGISTRO CENTRINIO DUOMENŲ BANKO IŠRAŠAS

2018-01-17 10:27:05

1. Nekilnojamojo turto registre įregistruotas turtas:

Registro Nr.: 44/2203307
 Registro tipas: Žemės sklypas
 Sudarymo data: 2018-01-16
 Švenčionių r. sav., Sarių sen., Matusonių k.
 Registro tvarkytojas: Valstybės įmonės Registrų centro Vilniaus filialas

2. Nekilnojamieji daiktai:

2.1. Žemės sklypas
 Švenčionių r. sav., Sarių sen., Matusonių k.
 Unikalus daikto numeris: 4400-4829-5007
 Žemės sklypo kadastro numeris ir kadastro
 vietovės pavadinimas: 8664/0001:513 Sarių k.v.
 Daikto pagrindinė naudojimo paskirtis: Miškų ūkio
 Žemės sklypo naudojimo būdas: Ūkinių miškų sklypai
 Žemės sklypo plotas: 26.8988 ha
 Žemės ūkio naudmenų plotas viso: 1.2087 ha
 iš jo: pievų ir natūralių ganyklų plotas: 1.2087 ha
 Miško žemės plotas: 20.5898 ha
 Kitos žemės plotas: 5.1003 ha
 Žemės ūkio naudmenų našumo balas: 21.0
 Matavimų tipas: Žemės sklypas suformuotas atliekant kadastrinius matavimus
 Indeksuota žemės sklypo vertė: 21326 Eur
 Indeksuota žemės sklypo vertė be miško: 621 Eur
 Indeksuota miško vertė: 20706 Eur
 Indeksuota miško medynų vertė: 16488 Eur
 Žemės sklypo vertė: 6459 Eur
 Sklypo vertė be miško žemės ir medynų: 388 Eur
 Miško žemės ir medynų vertė: 6071 Eur
 Miško medynų vertė: 3435 Eur
 Vidutinė rinkos vertė: 24958 Eur
 Vidutinės rinkos vertės nustatymo data: 2017-11-16
 Vidutinės rinkos vertės nustatymo būdas: Masinis vertinimas
 Kadastro duomenų nustatymo data: 2017-09-22

3. Daikto priklausiniai iš kito registro: įrašų nėra

4. Nuosavybė:

4.1. Nuosavybės teisė
 Savininkas: LIETUVOS RESPUBLIKA, a.k. 111105555
 Daiktas: žemės sklypas Nr. 4400-4829-5007, aprašytas p. 2.1.
 Įregistravimo pagrindas: 2017-12-22 Nacionalinės žemės tarnybos teritorinio skyriaus
 vedėjo sprendimas Nr. 45SK-1021-(14.45.110.)
 Įrašas galioja: Nuo 2018-01-17

5. Valstybės ir savivaldybių žemės patikėjimo teisė:

5.1. Valstybinės žemės patikėjimo teisė
 Patikėtinis: Nacionalinė žemės tarnyba prie Žemės ūkio ministerijos, a.k.
 188704927
 Daiktas: žemės sklypas Nr. 4400-4829-5007, aprašytas p. 2.1.
 Įregistravimo pagrindas: 2017-12-22 Nacionalinės žemės tarnybos teritorinio skyriaus
 vedėjo sprendimas Nr. 45SK-1021-(14.45.110.)
 Įrašas galioja: Nuo 2018-01-17

6. Kitos daiktinės teisės :

6.1. Kelio servitutas - teisė važiuoti transporto priemonėmis,
 naudotis pėsčiųjų taku, varyti galvijus (tarnaujantis)
 Daiktas: žemės sklypas Nr. 4400-4829-5007, aprašytas p. 2.1.
 Įregistravimo pagrindas: 2017-12-22 Nacionalinės žemės tarnybos teritorinio skyriaus
 vedėjo sprendimas Nr. 45SK-1021-(14.45.110.)
 Plotas: 0.1839 ha
 Įrašas galioja: Nuo 2018-01-17

7. Juridiniai faktai: įrašų nėra

8. Žymos: įrašų nėra

9. Specialiosios žemės ir miško naudojimo sąlygos:

9.1.

XXX. Pelkės ir šaltiniai

Daiktas: žemės sklypas Nr. 4400-4829-5007, aprašytas p. 2.1.

Įregistravimo pagrindas: 2017-12-22 Nacionalinės žemės tarnybos teritorinio skyriaus vedėjo sprendimas Nr. 45SK-1021-(14.45.110.)

Plotas: 5.1004 ha

Įrašas galioja: Nuo 2018-01-16

9.2.

XXVI. Miško naudojimo apribojimai

Daiktas: žemės sklypas Nr. 4400-4829-5007, aprašytas p. 2.1.

Įregistravimo pagrindas: 2017-12-22 Nacionalinės žemės tarnybos teritorinio skyriaus vedėjo sprendimas Nr. 45SK-1021-(14.45.110.)

Plotas: 20.5898 ha

Įrašas galioja: Nuo 2018-01-16

9.3.

VI. Elektros linijų apsaugos zonos

Daiktas: žemės sklypas Nr. 4400-4829-5007, aprašytas p. 2.1.

Įregistravimo pagrindas: 2017-12-22 Nacionalinės žemės tarnybos teritorinio skyriaus vedėjo sprendimas Nr. 45SK-1021-(14.45.110.)

Plotas: 0.3134 ha

Įrašas galioja: Nuo 2018-01-16

10. Daikto registravimas ir kadastro žymos:

10.1.

Kadastrinius matavimus atliko (kadastro žyma)

JURGITA ANDŽIŪTĖ

Daiktas: žemės sklypas Nr. 4400-4829-5007, aprašytas p. 2.1.

Įregistravimo pagrindas: 2014-02-28 Kvalifikacijos pažymėjimas Nr. 2M-M-1978

2017-11-06 Nekilnojamojo daikto kadastro duomenų byla

Įrašas galioja: Nuo 2018-01-16

10.2.

Suformuotas naujas (daikto registravimas)

Daiktas: žemės sklypas Nr. 4400-4829-5007, aprašytas p. 2.1.

Įregistravimo pagrindas: 2017-11-06 Nekilnojamojo daikto kadastro duomenų byla

2017-12-22 Nacionalinės žemės tarnybos teritorinio skyriaus vedėjo sprendimas Nr. 45SK-1021-(14.45.110.)

Įrašas galioja: Nuo 2018-01-16

11. Registro pastabos ir nuorodos: įrašų nėra

12. Kita informacija: įrašų nėra

13. Informacija apie duomenų sandoriui tikslinimą: įrašų nėra

2018-01-17 10:27:05

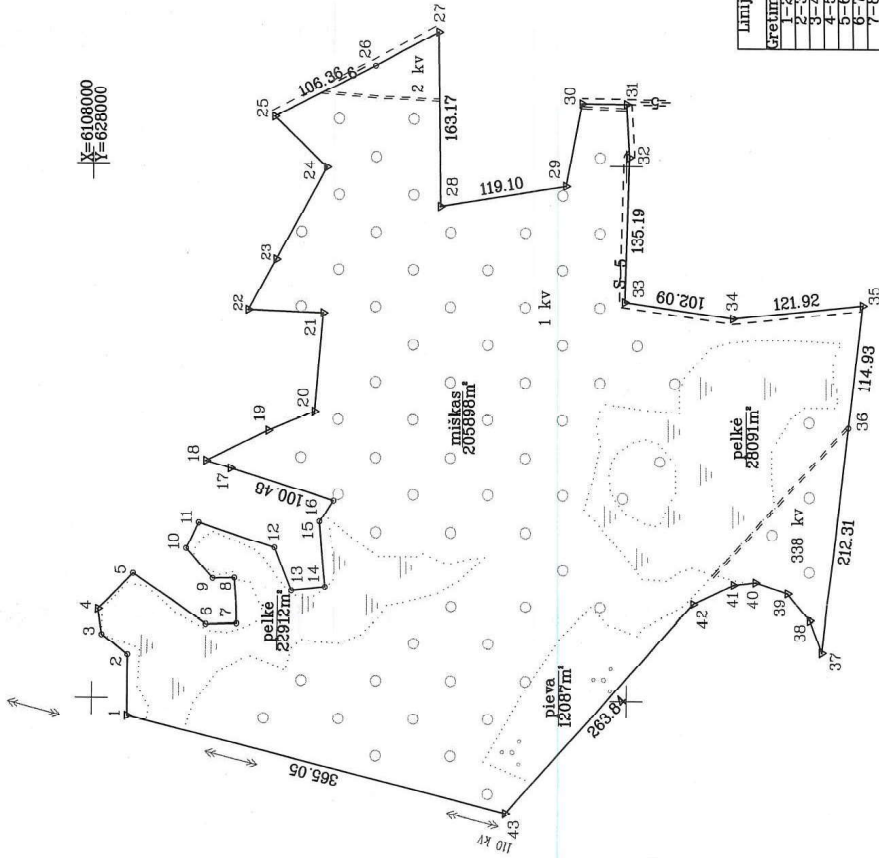
Dokumentą atspausdino Vyresnioji
registratorė



KRISTINA
LINKEVIČIŪTĖ

ŽEMĖS SKLYPO PLANAS M 1:5000

Sklypo plotas 268988 m²



Linijų anotacijų lentelė	Linijos numeras	Linijos aprašymas
1	1	1 kv
2	2	2 kv
3	3	3 kv
4	4	4 kv
5	5	5 kv
6	6	6 kv
7	7	7 kv
8	8	8 kv
9	9	9 kv
10	10	10 kv
11	11	11 kv
12	12	12 kv
13	13	13 kv
14	14	14 kv
15	15	15 kv
16	16	16 kv
17	17	17 kv
18	18	18 kv
19	19	19 kv
20	20	20 kv
21	21	21 kv
22	22	22 kv
23	23	23 kv
24	24	24 kv
25	25	25 kv
26	26	26 kv
27	27	27 kv
28	28	28 kv
29	29	29 kv
30	30	30 kv
31	31	31 kv
32	32	32 kv
33	33	33 kv
34	34	34 kv
35	35	35 kv
36	36	36 kv
37	37	37 kv
38	38	38 kv
39	39	39 kv
40	40	40 kv
41	41	41 kv
42	42	42 kv

Kadastras	vietovė	Sarių	blokas	sklypas
Žemės sklypo kadastras Nr. 8 6 6 4 0 0 1 0 5 1 3				
Gatvė, namo Nr.	4050-3			
Kaimas (miestelis)	Makusonių			
Seniūnija	Sarių			
Miestas (rajonas)	Švenčionių			
Apskritis	Vilniaus			
Įrenginys	Gretimų žemės sklypų kadastras Nr.	Pastaba		
1-4		valstybinė žemė		
4-1	8634/0001.0105			
11-17	8634/0001.0107			
17-18	8634/0001.0105			
18-22	8634/0001.0485	valstybinė žemė		
22-23				
23-25	8664/0001.0356			
25-27		6 m kelias		
27-30	8664/0001.0191			
30-32		5 m projektinis kelias		
32-35	8664/0001.0377			
35-37		skl. proj. Nr. 1050-5		
37-43	8664/0001.0210			
43-1		skl. proj. Nr. 1050-2		

Su paženkintomis vietovėse žemės sklypo ribomis, aprašytomis . . . 2017 . . . m.
 . . . 09 . . . mėn. 22 d. žemės sklypo paženkintimo-parašymo akte, ir austatų pibtu autinku
 žemės savininkas (naudotojas):

VI Švenčionių miškų urėdija
 (vadas, pavarde) Mūsų urėdas . . . miškų . . .
 Nauris Jotautas urėdija
 (data) 2017.12.15

Nacionalinės žemės tarnybos prie Žemės ūkio ministerijos
 Švenčionių skyrius
 Patikrinęs: Artūras Korokovas
 Studirino: . . . (parašas) (data) 2017-12-18

UAB "GEOMISATA", Įmonės kodas 300593419
 Laisvės pr. 121, LT-06120, Vilnius
 Tel. 8 (5) 2760891, mob.tel. 8 677 79419
 El.paštas info@geomisata.com, http://www.geomisata.com



Paraigos	Parašas	Data
Inž. geodezė	[Signature]	2017.11.06
Vardas, pavardė	Urgita Andriūtė	

Pastaba: elektros oro linija kartografiuota vietovėje

SKLYPO RIBOS PAŽYMETOS
 KADASTRO ŽEMĖLAPYJE
 VI REGISTRŲ CENTRO VILNIAUS FILIALAS
 Vyrinysis kadastrinis specialistas
 Sigitas Baisys

2018.04.16

Parašas

2017

ŽEMĖS SKLYPO PLANAS M 1:5000

Sklypo plotas 268988 m²

Žemės sklypo kadastro Nr. 8640011

KOORDINACIŲ ŽINIARAŠTIS

Koordinacių sistema		LKS-94		Koordinatės X/Y	
Užd. Nr.	Kodas	X	Y	X	Y
1	R	6107966.89	627484.07	6107349.09	627602.22
2	R	6107966.88	627540.82	6107379.06	627612.23
3	R	6107991.42	627559.13	6107399.56	627609.85
4	R	6107995.80	627568.45	6107437.17	627591.45
5	R	6107962.17	627617.87	6107612.95	627394.69
6	R	6107694.43	627569.45		
7	R	6107865.72	627570.34		
8	R	6107867.57	627613.90		
9	R	6107887.88	627613.60		
10	R	6107911.99	627641.82		
11	R	6107899.84	627685.41		
12	R	6107829.38	627643.06		
13	R	6107814.49	627602.27		
14	R	6107782.91	627605.77		
15	R	6107787.01	627687.16		
16	R	6107774.01	627686.82		
17	R	6107869.94	627716.73		
18	R	6107892.92	627723.90		
19	R	6107834.69	627752.16		
20	R	6107791.60	627769.77		
21	R	6107783.64	627861.67		
22	R	6107853.93	627864.34		
23	R	6107828.07	627911.61		
24	R	6107781.06	627997.51		
25	R	6107829.76	628044.27		
26	R	6107735.06	628092.69		
27	R	6107675.99	628125.29		
28	R	6107674.17	627962.13		
29	R	6107556.66	627981.52		
30	R	6107541.47	628057.90		
31	R	6107499.87	628057.42		
32	R	6107497.17	628008.37		
33	R	6107501.19	627873.24		
34	R	6107400.16	627858.54		
35	R	6107278.94	627871.54		
36	R	6107292.47	627757.41		
37	R	6107317.45	627546.57		
38	R	6107328.45	627576.26		

SKLYPO CENTRO KOORDINATĖS

Koordinacių sistema	Koordinatės X/Y	Planšetės nomenklatura
Sistema, kurioje vykdyti matavimai	X=6107607 Y=627719	85/41
Valstybinė LKS-894	X=6107607 Y=627719	85/41
Žiniaraščių sucurė	Jurgita Andžintė (2M-M-1978) <small>(vardas ir pavardė, pažymėjimo Nr.)</small> 2017.11.06 <small>(parašas) (data)</small>	

Ištrauka iš Lietuvos Respublikos administracinių nusizengimų kodekso:
112 straipsnis. Nuolatinių žemėnaudos ribozenklų suvaikšimas arba sugadinimas užtraukia baudą nuo sptyniadesimties iki vieno šimto keturiasdesimties eurų.

Duomenys apie žemės naudojimo apribojimus

Eil. Nr.	Kodas	Apribojimai	Žemės plotas, m ²
1	2	3	4
1	6	V. Elektros linijų apsaugos zonos	304
2	25	XVII. Miško naudojimo apribojimai	206898
3	30	XIII. Peltis ir šaltiniai	51004
-	-	-	-

SERVITUTAS

Eil. Nr.	Kodas	Servituto rūšis	Plotas m ²
1	214	Kelio servitutas – teisė važiuoti transporto priemonėmis, naudotis pėsčiųjų taku, žaryti galvijus (arnamejantis gaikas)	1859
-	-	-	-
-	-	-	-
-	-	-	-



NEKILNOJAMOJO TURTO REGISTRO CENTRINIO DUOMENŲ BANKO IŠRAŠAS

2018-01-17 11:05:04

1. Nekilnojamojo turto registre įregistruotas turtas:

Registro Nr.: **44/2203039**
 Registro tipas: **Žemės sklypas**
 Sudarymo data: **2018-01-15**
Švenčionių r. sav., Sarių sen., Matusonių k.
 Registro tvarkytojas: **Valstybės įmonės Registrų centro Vilniaus filialas**

2. Nekilnojamieji daiktai:

2.1. **Žemės sklypas**
Švenčionių r. sav., Sarių sen., Matusonių k.
 Unikalus daikto numeris: **4400-4829-5672**
 Žemės sklypo kadastro numeris ir kadastro
 vietovės pavadinimas: **8664/0001:512 Sarių k.v.**
 Daikto pagrindinė naudojimo paskirtis: **Miškų ūkio**
 Žemės sklypo naudojimo būdas: **Ūkinių miškų sklypai**
 Žemės sklypo plotas: **1.6650 ha**
 Miško žemės plotas: **1.6650 ha**
 Žemės ūkio naudmenų našumo balas: **21.0**
 Matavimų tipas: **Žemės sklypas suformuotas atliekant kadastrinius matavimus**
 Indeksuota žemės sklypo vertė: **2010 Eur**
 Indeksuota miško vertė: **2010 Eur**
 Indeksuota miško medynų vertė: **1709 Eur**
 Žemės sklypo vertė: **544 Eur**
 Miško žemės ir medynų vertė: **544 Eur**
 Miško medynų vertė: **356 Eur**
 Vidutinė rinkos vertė: **2272 Eur**
 Vidutinės rinkos vertės nustatymo data: **2017-11-16**
 Vidutinės rinkos vertės nustatymo būdas: **Masinis vertinimas**
 Kadastro duomenų nustatymo data: **2017-09-22**

3. Daikto priklausiniai iš kito registro: įrašų nėra

4. Nuosavybė:

4.1. **Nuosavybės teisė**
 Savininkas: **LIETUVOS RESPUBLIKA, a.k. 111105555**
 Daiktas: **žemės sklypas Nr. 4400-4829-5672, aprašytas p. 2.1.**
 Įregistravimo pagrindas: **2017-12-21 Nacionalinės žemės tarnybos teritorinio skyriaus vedėjo sprendimas Nr. 45SK-1010-(14.45.110.)**
 Įrašas galioja: **Nuo 2018-01-17**

5. Valstybės ir savivaldybių žemės patikėjimo teisė:

5.1. **Valstybinės žemės patikėjimo teisė**
 Patikėtinis: **Nacionalinė žemės tarnyba prie Žemės ūkio ministerijos, a.k. 188704927**
 Daiktas: **žemės sklypas Nr. 4400-4829-5672, aprašytas p. 2.1.**
 Įregistravimo pagrindas: **2017-12-21 Nacionalinės žemės tarnybos teritorinio skyriaus vedėjo sprendimas Nr. 45SK-1010-(14.45.110.)**
 Įrašas galioja: **Nuo 2018-01-17**

6. Kitos daiktinės teisės : įrašų nėra

7. Juridiniai faktai: įrašų nėra

8. Žymos: įrašų nėra

9. Specialiosios žemės ir miško naudojimo sąlygos:

9.1. **XXVI. Miško naudojimo apribojimai**
 Daiktas: **žemės sklypas Nr. 4400-4829-5672, aprašytas p. 2.1.**
 Įregistravimo pagrindas: **2017-12-21 Nacionalinės žemės tarnybos teritorinio skyriaus vedėjo sprendimas Nr. 45SK-1010-(14.45.110.)**
 Plotas: **1.665 ha**
 Įrašas galioja: **Nuo 2018-01-15**

10. Daikto registravimas ir kadastro žymos:

10.1.

Suformuotas naujas (daikto registravimas)

Daiktas: žemės sklypas Nr. 4400-4829-5672, aprašytas p. 2.1.

[registravimo pagrindas: 2017-11-06 Nekilnojamojo daikto kadastro duomenų byla
2017-12-21 Nacionalinės žemės tarnybos teritorinio skyriaus
vedėjo sprendimas Nr. 45SK-1010-(14.45.110.)

[rašas galioja: Nuo 2018-01-15

10.2.

Kadastrinius matavimus atliko (kadastro žyma)

JURGITA ANDŽIŪTĖ

Daiktas: žemės sklypas Nr. 4400-4829-5672, aprašytas p. 2.1.

[registravimo pagrindas: 2014-02-28 Kvalifikacijos pažymėjimas Nr. 2M-M-1978
2017-11-06 Nekilnojamojo daikto kadastro duomenų byla

[rašas galioja: Nuo 2018-01-15

11. Registro pastabos ir nuorodos: įrašų nėra

12. Kita informacija: įrašų nėra

13. Informacija apie duomenų sandoriui tikslinimą: įrašų nėra

2018-01-17 11:05:04

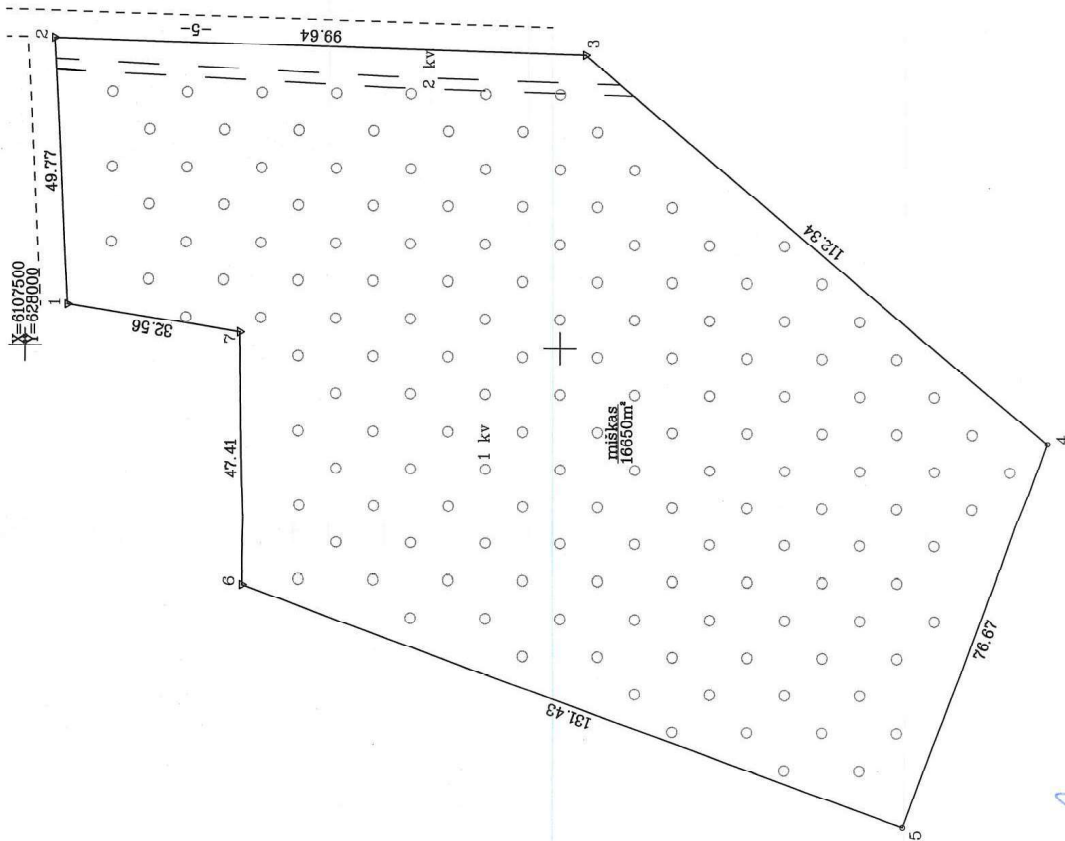
Dokumentą atspausdino Vyresnioji
registratorė



KRISTINA
LINKEVIČIŪTĖ

ŽEMĖS SKLYPO PLANAS M 1:1000

Sklypo plotas 16650 m²



Kadastras:	vieta:	Sarių	blokas	sklypas
Žemės sklypo kadastro Nr.: 8 6 6 4 0 0 C 1 0 5 1 A				
Gatvė, namo Nr.:	1050-4			
Kaimas (miestelis):	Matusonių			
Seniūnija:	Sarių			
Miestas (rajonas):	Švenčionių			
Apskritys:	Vilniaus			
Įrenginys:	Gretimų žemės sklypo kadastro Nr.:	Pastabos:		
1-3		projektinis 5 m kelias		
3-4	8634/0001.0055			
4-1	8634/0001.0377			

Su pažymintomis vietovėmis žemės sklypo ribomis, aprašytomis... 2017... m.
 ...09... mėn. 22 d. žemės sklypo pažemėjimo-įrašymo akte, ir ausiatyru plioti autinku
 žemės savininkas (naudotojas):

VI Švenčionių miškų urėdija
 (vardas, pavardė) **Nauris Jotautas** (parašas) (data) 2017-12-15


Nacionalinės žemės tarnybos prie Žemės ūkio ministerijos
 Švenčionių skyriaus specialistas

Patikrinęs: **Arūnas Korolkevičius**
 Studierinis: **Nacionalinės žemės tarnybos prie Žemės ūkio ministerijos Švenčionių skyriaus specialistas**
 (parašas) (data) 2017-12-15

UAB "GEOVISATA", Įmonės kodas 300593419
 Laisvės pr. 121, LT-06120, Vilnius
 Tel. 8 (5) 2760891, mob.tel. 8 677 79419
 El.paštas info@geovisata.com, http://www.geovisata.com

Paragos	Parasus	Data
Int. geodezininkė	Jurgita Andziūtė	2017.11.06
Obj. Nr.	TP2017/	

SKLYPO RIBOS PAŽYMĖTOS
 KADASTRO ŽEMĖLAPYJE
 VI REGISTRU CENTRO VILNIAUS FILIALAS
 Vyrenyis kadastru specialistas **Sigitas Balysys** 2018-01-16



ŽEMĖS SKLYPO PLANAS M 1:1000

Sklypo plotas 16650 m²

Žemės sklypo kadastro Nr. 6 6 6 4 0 0 0 1

KOORDINACIŲ ŽINIARAŠTIS

Koordinacių sistema	LKS-94		Taško Nr.	Kodas	X	Y
	X	Y				
1	R	6107492.12	628007.60			
2	R	6107494.86	628057.29			
3	R	6107395.25	628054.68			
4	R	6107309.02	627982.67			
5	R	6107335.85	627910.85			
6	R	6107459.55	627955.27			
7	R	6107459.93	628002.68			

SKLYPO CENTRO KOORDINATĖS			
Koordinacių sistema	Koordinatės X/Y	Planšetės nomenklatura	
Sistema, kurioje vykdyti matavimai	X=6107406 Y=627991	85/41	
Valstybinė LKS-1994	X=6107406 Y=627991	85/41	
Žiniaraščių sudarė	Jurgita Andžaitė (2M-M-1978)		2017.11.06. (data)


Duomenys apie žemės naudojimo apribojimus

Eil. Nr.	Kodas	Aprašymai	Žemės plotas, m ²
1	2	3	4
1	26	XVI. Mėko naudojimo apribojimai	16650
-	-	-	-
-	-	-	-
-	-	-	-

SERVITUJAS

Eil. Nr.	Kodas	Servituto rūšis	Plotas m ²
-	-	-	-
-	-	-	-
-	-	-	-
-	-	-	-

Įtrauka iš Lietuvos Respublikos administracinių nusizengimų kodekso:
112 straipsnis. Nuoatinių žemėnaudos ribozonkly suaiakinimas arba sugadinimas užtraukia baudą nuo septyniasdešimt iki vieno šimto keturiasdešimt eurų.



NEKILNOJAMOJO TURTO REGISTRO CENTRINIO DUOMENŲ BANKO IŠRAŠAS

2018-01-17 10:09:43

1. Nekilnojamojo turto registre įregistruotas turtas:Registro Nr.: **44/2202741**Registro tipas: **Žemės sklypas**Sudarymo data: **2018-01-15****Švenčionių r. sav., Sarių sen., Matusonių k.**Registro tvarkytojas: **Valstybės įmonės Registrų centro Vilniaus filialas****2. Nekilnojamieji daiktai:**

2.1.

Žemės sklypas**Švenčionių r. sav., Sarių sen., Matusonių k.**Unikalus daikto numeris: **4400-4829-8397**

Žemės sklypo kadastro numeris ir kadastro

vietovės pavadinimas: **8664/0001:511 Sarių k.v.**Daikto pagrindinė naudojimo paskirtis: **Miškų ūkio**Žemės sklypo naudojimo būdas: **Ūkinių miškų sklypai**Žemės sklypo plotas: **35.9253 ha**Miško žemės plotas: **33.0690 ha**Kitos žemės plotas: **2.8563 ha**Žemės ūkio naudmenų našumo balas: **21.0**Matavimų tipas: **Žemės sklypas suformuotas atliekant kadastrinius matavimus**Indeksuota žemės sklypo vertė: **33504 Eur**Indeksuota miško vertė: **33504 Eur**Indeksuota miško medynų vertė: **27336 Eur**Žemės sklypo vertė: **9550 Eur**Miško žemės ir medynų vertė: **9550 Eur**Miško medynų vertė: **5695 Eur**Vidutinė rinkos vertė: **39636 Eur**Vidutinės rinkos vertės nustatymo data: **2017-11-16**Vidutinės rinkos vertės nustatymo būdas: **Masinis vertinimas**Kadastro duomenų nustatymo data: **2017-09-22****3. Daikto priklausiniai iš kito registro: įrašų nėra****4. Nuosavybė:**

4.1.

Nuosavybės teisėSavininkas: **LIETUVOS RESPUBLIKA, a.k. 111105555**Daiktas: **žemės sklypas Nr. 4400-4829-8397, aprašytas p. 2.1.**Įregistravimo pagrindas: **2017-12-21 Nacionalinės žemės tarnybos teritorinio skyriaus vedėjo sprendimas Nr. 45SK-1007-(14.45.110.)**Įrašas galioja: **Nuo 2018-01-17****5. Valstybės ir savivaldybių žemės patikėjimo teisė:**

5.1.

Valstybinės žemės patikėjimo teisėPatikėtinis: **Nacionalinė žemės tarnyba prie Žemės ūkio ministerijos, a.k. 188704927**Daiktas: **žemės sklypas Nr. 4400-4829-8397, aprašytas p. 2.1.**Įregistravimo pagrindas: **2017-12-21 Nacionalinės žemės tarnybos teritorinio skyriaus vedėjo sprendimas Nr. 45SK-1007-(14.45.110.)**Įrašas galioja: **Nuo 2018-01-17****6. Kitos daiktinės teisės :**

6.1.

Kelio servitutas - teisė važiuoti transporto priemonėmis, naudotis pėsčiųjų taku, varyti galvijus (tarnaujantis)Daiktas: **žemės sklypas Nr. 4400-4829-8397, aprašytas p. 2.1.**Įregistravimo pagrindas: **2017-12-21 Nacionalinės žemės tarnybos teritorinio skyriaus vedėjo sprendimas Nr. 45SK-1007-(14.45.110.)**Plotas: **0.1665 ha**Įrašas galioja: **Nuo 2018-01-17****7. Juridiniai faktai: įrašų nėra****8. Žymos: įrašų nėra**

9. Specialiosios žemės ir miško naudojimo sąlygos:

9.1.

XXX. Pelkės ir šaltiniai

Daiktas: žemės sklypas Nr. 4400-4829-8397, aprašytas p. 2.1.

[registravimo pagrindas: 2017-12-21 Nacionalinės žemės tarnybos teritorinio skyriaus vedėjo sprendimas Nr. 45SK-1007-(14.45.110.)

Plotas: 5.7513 ha

[rašas galioja: Nuo 2018-01-15

9.2.

XXVI. Miško naudojimo apribojimai

Daiktas: žemės sklypas Nr. 4400-4829-8397, aprašytas p. 2.1.

[registravimo pagrindas: 2017-12-21 Nacionalinės žemės tarnybos teritorinio skyriaus vedėjo sprendimas Nr. 45SK-1007-(14.45.110.)

Plotas: 33.069 ha

[rašas galioja: Nuo 2018-01-15

9.3.

VI. Elektros linijų apsaugos zonos

Daiktas: žemės sklypas Nr. 4400-4829-8397, aprašytas p. 2.1.

[registravimo pagrindas: 2017-12-21 Nacionalinės žemės tarnybos teritorinio skyriaus vedėjo sprendimas Nr. 45SK-1007-(14.45.110.)

Plotas: 1.1584 ha

[rašas galioja: Nuo 2018-01-15

10. Daikto registravimas ir kadastro žymos:

10.1.

Suformuotas naujas (daikto registravimas)

Daiktas: žemės sklypas Nr. 4400-4829-8397, aprašytas p. 2.1.

[registravimo pagrindas: 2017-11-14 Nekilnojamojo daikto kadastro duomenų byla 2017-12-21 Nacionalinės žemės tarnybos teritorinio skyriaus vedėjo sprendimas Nr. 45SK-1007-(14.45.110.)

[rašas galioja: Nuo 2018-01-15

10.2.

Kadastrinius matavimus atliko (kadastro žyma)**JURGITA ANDŽIŪTĖ**

Daiktas: žemės sklypas Nr. 4400-4829-8397, aprašytas p. 2.1.

[registravimo pagrindas: 2014-02-28 Kvalifikacijos pažymėjimas Nr. 2M-M-1978 2017-11-14 Nekilnojamojo daikto kadastro duomenų byla

[rašas galioja: Nuo 2018-01-15

11. Registro pastabos ir nuorodos: įrašų nėra**12. Kita informacija:** įrašų nėra**13. Informacija apie duomenų sandoriui tikslinimą:** įrašų nėra

2018-01-17 10:09:43

Dokumentą atspausdino Vyresnioji
registratorėKRISTINA
LINKEVIČIŪTĖ

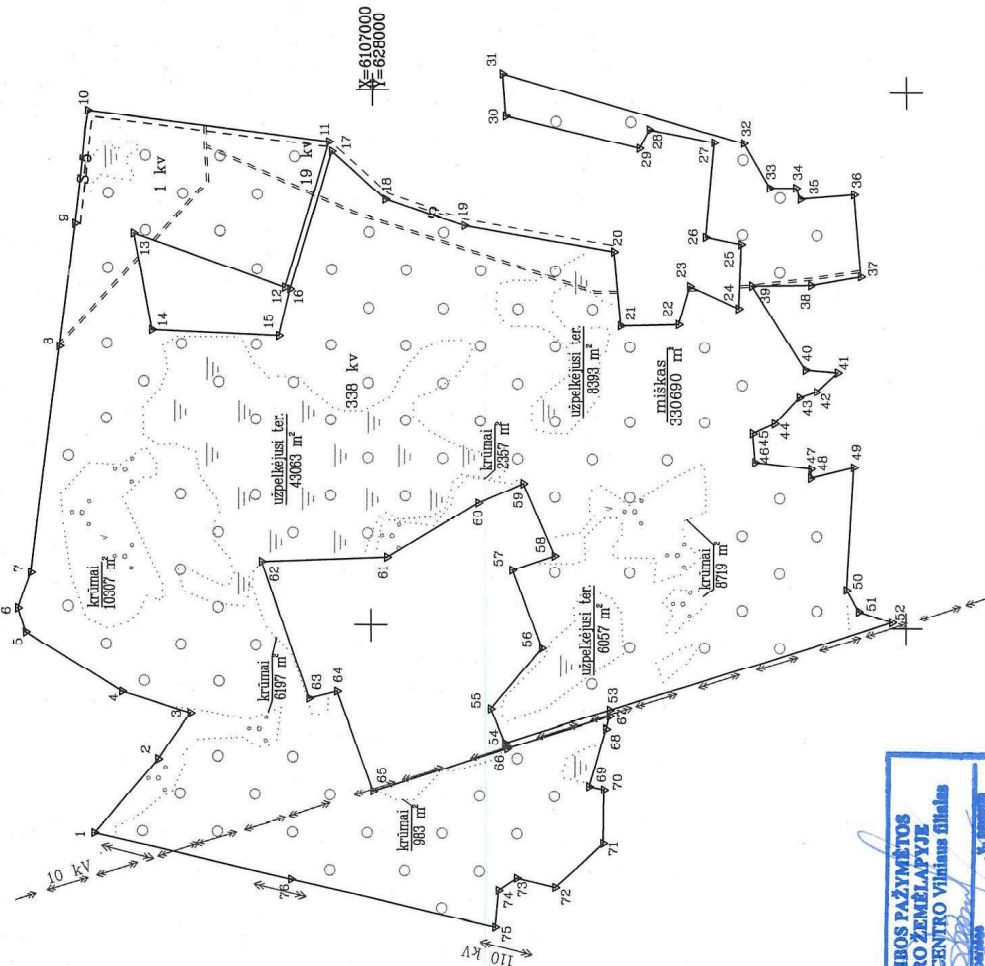
ŽEMĖS SKLYPO PLANAS M 1:5000

Sklypo plotas 359253 m²

Kadastras:	vietaivė	Sarių	blokas	sklypas
Žemės sklypo kadastr. Nr.:	8 6 6 4 0 0 1 0 5 1 1			

Galvė, namo Nr.	1050-5(1)
Kaimas (miestelis)	Matuonių
Seniūrija	Sarių
Miestas (rajonas)	Svenčionių
Apskritys	Vilniaus

Gretimybė	Gretimio žemės sklypo kadastr. Nr.	Pastabos
1-2	8664/0001/0490	
2-3		valstybinė žemė
9-10	8664/0001/0377	
10-11	8664/0001/0065	
11-12		valstybinė žemė
12-16	8664/0001/0450	
16-20		valstybinė žemė
20-29	8664/0001/0496	
29-30		valstybinė žemė
30-31	8664/0001/0272	
31-32	8664/0001/0425	
32-34	8664/0001/0016	
34-36	8664/0001/0082	
36-37	8664/0001/0081	
37-38	8664/0001/0119	
38-41	8664/0001/0083	
41-49	8664/0001/0489	
49-51	8664/0001/0109	
51-68		valstybinė žemė
68-70	8664/0001/0411	
70-75	8664/0001/0406	
75-1		valstybinė žemė



Linijų anotacija	38-39	52-25
Gretimio žemės sklypo kadastr. Nr.	39-40	92-52
1-2	80-88	30-52
2-3	52-03	41-42
3-4	87-53	28-80
4-6	105-07	17-20
5-6	23-84	43-44
6-7	35-26	33-98
7-9	212-31	22-45
9-10	104-89	45-48
10-11	227-19	52-81
11-12	142-28	8-19
12-13	150-39	49-50
13-14	91-00	114-59
14-15	118-98	50-51
15-16	44-33	22-54
16-17	134-33	52-53
17-18	87-10	278-92
18-19	78-05	54-55
19-20	165-39	34-45
20-21	165-39	34-45
21-22	54-08	75-10
22-23	38-65	78-02
23-24	49-84	56-57
24-25	59-42	57-58
25-26	35-69	58-59
26-27	88-71	73-03
27-28	61-64	80-81
28-29	19-97	80-81
29-30	329-74	82-83
30-31	284-50	117-18
31-32	284-50	135-94
32-33	48-17	24-25
33-34	24-43	64-65
34-35	11-23	65-66
35-36	50-50	66-67
36-37	76-66	131-68
37-38	47-57	100-53

Su pažankintomis vietovėse žemės sklypo ribomis, apibrėžtomis . . . 2017 . . . m.
 . . . 09 . . . mėn. 22 d. žemės sklypo pažankintimo - parodymo akte, ir nustatyti plotų sutrikus.
 Žemės savininkas (naudotojas):

VI, Svenčionių miškų urėdija
 (vardas, pavardė) **Sigitas Baisys**
 (parašas)

Nacionalinės žemės tarnybos prie Žemės ūkio ministerijos
 Svenčionių skyriaus skyriaus
 (vardas, pavardė) **Artūras Korokovas**
 (parašas)
 Suderinu: (parašas)

UAB "GEOVISATA", Įmonės kodas 300594418
 Laisvės pr. 121, IT-06120, Vilnius
 Tel. 8 (5) 2780891, mob.tel. 8 677 79419
 El. paštas info@geovisata.com, http://www.geovisata.com

Paragos	Paragos pavardė	Data
Inf. geodezininkė	Jurgita Andziūtė	2017.11.14
Obj. Nr.	TP2017/	

Pastaba: elektros oro linija kartografiuota vietovėje

SKLYPO RIBOS PAŽYMĖTOS
 KADASTRO ŽEMELAPYJE
 Vyresnysis kadastrų VI REGISTRŲ CENTRO Vilniaus filialas
 specialistas **Sigitas Baisys**
 (parašas)



ŽEMĖS SKLYPO PLANAS M 1:5000

Sklypo plotas 359253 m²

Žemės sklypo kadastro Nr. 8 | 6 | 4 | 0 | 0 | 1 | 1

KOORDINACIŲ ŽINIARAŠTIS

Taško Nr.	Koordinatų sistema LKS-94		Taško Nr.	Kodas	X	Y
	Kodas	X				
1	R	6107257.86	39	R	6106643.88	627818.50
2	R	6107198.69	40	R	6106593.66	627740.80
3	R	6107169.05	41	R	6106563.23	627738.40
4	R	6107233.53	42	R	6106583.02	627720.33
5	R	6107322.81	43	R	6106593.30	627714.79
6	R	6107329.80	44	R	6106622.63	627690.08
7	R	6107317.45	45	R	6106643.25	627681.19
8	R	6107292.47	46	R	6106641.00	627653.99
9	R	6107278.94	47	R	6106588.50	627648.24
10	R	6107266.33	48	R	6106588.92	627640.06
11	R	6107040.53	49	R	6106543.38	627649.83
12	R	6107081.57	50	R	6106555.10	627555.50
13	R	6107223.79	51	R	6106543.82	627515.99
14	R	6107205.82	52	R	6106512.86	627505.53
15	R	6107086.92	53	R	6106776.22	627421.24
16	R	6107076.84	54	R	6106874.24	627389.85
17	R	6107038.09	55	R	6106887.74	627421.54
18	R	6106987.76	56	R	6106840.04	627478.55
19	R	6106913.53	57	R	6106867.55	627552.56
20	R	6106773.08	58	R	6106827.97	627566.07
21	R	6106766.49	59	R	6106857.52	627632.85
22	R	6106712.43	60	R	6106999.60	627614.55
23	R	6106701.84	61	R	6106984.92	627563.85
24	R	6106656.28	62	R	6107101.97	627558.80
25	R	6106654.14	63	R	6107058.01	627430.16
26	R	6106687.17	64	R	6107032.06	627437.14
27	R	6106679.94	65	R	6106997.46	627344.53
28	R	6106740.45	66	R	6106872.11	627384.87
29	R	6106749.82	67	R	6106776.33	627415.39
30	R	6106875.09	68	R	6106779.80	627350.25
31	R	6106877.86	69	R	6106795.51	627403.65
32	R	6106652.44	70	R	6106781.66	627347.37
33	R	6106627.70	71	R	6106782.18	627297.15
34	R	6106603.27	72	R	6106826.75	627255.92
35	R	6106598.87	73	R	6106862.68	627284.42
36	R	6106548.56	74	R	6106879.76	627252.67
37	R	6106541.80	75	R	6106882.70	627218.41
38	R	6106588.64	76	R	6107073.88	627261.80

SKLYPO CENTRO KOORDINATĖS

Koordinatų sistema	Koordinatės X/Y	Planšetės nomenklatura
Sistema, kurioje vykdyti matavimai	X=6106973 Y=627650	85/41
Valstybinė LKS-894	X=6106973 Y=627650	85/41
Žiniarašį sudarė	Jurgita Andžintė (2M-M-1978) 2017.11.14. (data)	

Ištrauka iš Lietuvos Respublikos administracinių nusizengimų kodekso:

112 straipsnis. Nuolatinių žemėnaudos riboženklų surašymas arba sugadinimas užtraukia baudą nuo septyniasdešimt iki vieno šimto keturiasdešimt eurų.

Duomenys apie žemės naudojimo apribojimus

Eil. Nr.	Kodas	Apribojimai	Žemės plotas, m ²
1	2	3	4
1	6	VI. Elektrės linijų apsaugos zonos	11564
2	26	XVII. Mėšlo naudojimo apribojimai	330890
3	30	XXI. Palkės ir saltingumai	57613
-	-	-	-

SERVITUTAS

Eil. Nr.	Kodas	Servituto rūšis	Plotas m ²
1	214	Kelio servitutas – tiesė važiuoti transporto priemonėmis, naudotis pėsčiųjų taku, varyti galvijus (armuojantis daiktas)	1665
-	-	-	-
-	-	-	-
-	-	-	-



NEKILNOJAMOJO TURTO REGISTRO CENTRINIO DUOMENŲ BANKO IŠRAŠAS

2018-01-17 10:59:27

1. Nekilnojamojo turto registre įregistruotas turtas:

Registro Nr.: **44/2203015**
 Registro tipas: **Žemės sklypas**
 Sudarymo data: **2018-01-15**
 Registro tvarkytojas: **Švenčionių r. sav., Sarių sen., Grybų vs.**
Registro tvarkytojas: Valstybės įmonės Registrų centro Vilniaus filialas

2. Nekilnojamieji daiktai:

2.1. **Žemės sklypas**
Švenčionių r. sav., Sarių sen., Grybų vs.
 Unikalus daikto numeris: **4400-4830-2632**
 Žemės sklypo kadastro numeris ir kadastro
 vietovės pavadinimas: **8664/0001:509 Sarių k.v.**
 Daikto pagrindinė naudojimo paskirtis: **Miškų ūkio**
 Žemės sklypo naudojimo būdas: **Ūkinių miškų sklypai**
 Žemės sklypo plotas: **2.7445 ha**
 Miško žemės plotas: **1.6983 ha**
 Kitos žemės plotas: **1.0462 ha**
 Žemės ūkio naudmenų našumo balas: **21.0**
 Matavimų tipas: **Žemės sklypas suformuotas atliekant kadastrinius matavimus**
 Indeksuota žemės sklypo vertė: **2056 Eur**
 Indeksuota miško vertė: **2056 Eur**
 Indeksuota miško medynų vertė: **1661 Eur**
 Žemės sklypo vertė: **593 Eur**
 Miško žemės ir medynų vertė: **593 Eur**
 Miško medynų vertė: **346 Eur**
 Vidutinė rinkos vertė: **2373 Eur**
 Vidutinės rinkos vertės nustatymo data: **2017-11-17**
 Vidutinės rinkos vertės nustatymo būdas: **Masinis vertinimas**
 Kadastro duomenų nustatymo data: **2017-09-22**

3. Daikto priklausiniai iš kito registro: įrašų nėra

4. Nuosavybė:

4.1. **Nuosavybės teisė**
 Savininkas: **LIETUVOS RESPUBLIKA, a.k. 111105555**
 Daiktas: **žemės sklypas Nr. 4400-4830-2632, aprašytas p. 2.1.**
 Įregistravimo pagrindas: **2017-12-21 Nacionalinės žemės tarnybos teritorinio skyriaus vedėjo sprendimas Nr. 45SK-1009-(14.45.110.)**
 Įrašas galioja: **Nuo 2018-01-17**

5. Valstybės ir savivaldybių žemės patikėjimo teisė:

5.1. **Valstybinės žemės patikėjimo teisė**
 Patikėtinis: **Nacionalinė žemės tarnyba prie Žemės ūkio ministerijos, a.k. 188704927**
 Daiktas: **žemės sklypas Nr. 4400-4830-2632, aprašytas p. 2.1.**
 Įregistravimo pagrindas: **2017-12-21 Nacionalinės žemės tarnybos teritorinio skyriaus vedėjo sprendimas Nr. 45SK-1009-(14.45.110.)**
 Įrašas galioja: **Nuo 2018-01-17**

6. Kitos daiktinės teisės : įrašų nėra

7. Juridiniai faktai: įrašų nėra

8. Žymos: įrašų nėra

9. Specialiosios žemės ir miško naudojimo sąlygos:

9.1. **XXVI. Miško naudojimo apribojimai**
 Daiktas: **žemės sklypas Nr. 4400-4830-2632, aprašytas p. 2.1.**
 Įregistravimo pagrindas: **2017-12-21 Nacionalinės žemės tarnybos teritorinio skyriaus vedėjo sprendimas Nr. 45SK-1009-(14.45.110.)**
 Plotas: **1.6983 ha**

[rašas galioja: Nuo 2018-01-15

9.2.

VI. Elektros linijų apsaugos zonos

Daiktas: žemės sklypas Nr. 4400-4830-2632, aprašytas p. 2.1.

[registravimo pagrindas: 2017-12-21 Nacionalinės žemės tarnybos teritorinio skyriaus vedėjo sprendimas Nr. 45SK-1009-(14.45.110.)

Plotas: 1.353 ha

[rašas galioja: Nuo 2018-01-15

10. Daikto registravimas ir kadastro žymos:

10.1.

Suformuotas naujas (daikto registravimas)

Daiktas: žemės sklypas Nr. 4400-4830-2632, aprašytas p. 2.1.

[registravimo pagrindas: 2017-11-14 Nekilnojamojo daikto kadastro duomenų byla 2017-12-21 Nacionalinės žemės tarnybos teritorinio skyriaus vedėjo sprendimas Nr. 45SK-1009-(14.45.110.)

[rašas galioja: Nuo 2018-01-15

10.2.

Kadastrinius matavimus atliko (kadastro žyma)

JURGITA ANDŽIŪTĖ

Daiktas: žemės sklypas Nr. 4400-4830-2632, aprašytas p. 2.1.

[registravimo pagrindas: 2014-02-28 Kvalifikacijos pažymėjimas Nr. 2M-M-1978 2017-11-14 Nekilnojamojo daikto kadastro duomenų byla

[rašas galioja: Nuo 2018-01-15

11. Registro pastabos ir nuorodos: įrašų nėra

12. Kita informacija: įrašų nėra

13. Informacija apie duomenų sandoriui tikslinimą: įrašų nėra

2018-01-17 10:59:27

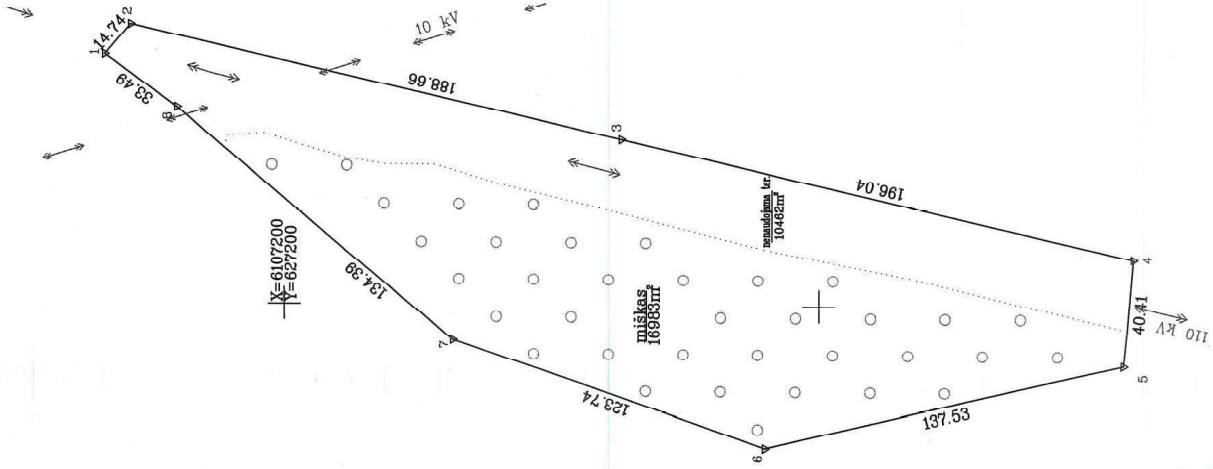

Dokumentą atspausdino Vyresnioji
registratorė



KRISTINA
LINKEVIČIŪTĖ

ŽEMĖS SKLYPO PLANAS M 1:2000

Sklypo plotas 27445 m²



Kadastras:	vieta:	Sarių	blokas:	sklypas:
Žemės sklypo kadastras Nr.: 8 6 6 4 0 0 0 1 0 5 0 9				

Catvė, namo Nr.:	Grybų vs.
Kaimas (miestelis):	Sarių
Sėntūnija:	Svecionių
Miestas (rajonas):	Vilniaus
Apskritys:	

Gretimybė	Gretimumo žemės sklypo kadastras Nr.:	Pastatas
1-2	8634/0001/0490	
2-4		valstybinė žemė
4-5	8634/0001/0406	
5-8	8634/0001/0392	
8-1		valstybinė žemė

Su paženkintomis vietovės žemės sklypo ribomis, aprašytomis . . . 2017 . . . m.
 . . . 09 . . . mėn. 22 d. žemės sklypo paženklinimo-pašildymo akte, ir nustatytu plobtu sutinku
 žemės savininkas (naudotojas):

V. Svecionių miškų urėdija
 (vardas, pavardė) Mūsų urėdis Nauris Jolaitis
 (pareigos) (data) 2017.12.11

Nacionalinės žemės ūkio ministerijos
 Svecionių skyriaus specialistas
 Palikrinio: A. Jūras Korokovas (pareigos) (data) 2017-12-15
 Studerino: (pareigos) (data) 2017-12-15

GEOMISATA

UAB "GEOMISATA", Įmonės kodas-800593419
 Laisvės pr. 121, LT-06120, Vilnius
 Tel. 8 (5) 2780691, mob.tel. 8 677 79419
 El.paštas info@geomisata.com, http://www.geomisata.com

Pareigos	Paršas	Vardas, pavardė	Data
Inž. geodezinhikė		Jurgita Andziūtė	2017.11.14
Obj.Nr.	TP2017/		

Pastaba: elektros oro linija kartografluota vietovėje

SKLYPO RIBOS PAŽYMĖTOS
 KADASTRO ŽEMĖLAPYJE
 Vyrocnysls Kadastri Registrų Centro Vilniaus filialas
 specialistas
 Sigitas Eakšys pareigos (data) (pareigos)

ŽEMĖS SKLYPO PLANAS M 1:2000

Sklypo plotas 27445 m²

Žemės sklypo kadastro Nr. 06040001

KOORDINACIŲ ŽINIARASTIS

Koordinacių sistema LKS-94		Taško Nr.		Kodas	X	Y	X	Y
Kodas	X	Y	Kodas					
1	R	6107267.46	627292.36					
2	R	6107257.86	627303.55					
3	R	6107073.88	627261.80					
4	R	6106982.70	627218.41					
5	R	6106986.14	627178.15					
6	R	6107019.99	627146.56					
7	R	6107137.00	627186.80					
8	R	6107240.32	627272.74					

SKLYPO CENTRO KOORDINATĖS		Koordinatės X/Y		Planšetės nomenklatura
Sistema, kurioje vykdyti matavimai		X=6107074	Y=627220	
Valstybinė LKS-1994		X=6107074	Y=627220	85/41

Žiniaraštį sudarė	<i>[Signature]</i>	Jurgita Andžaitė (2M-M-1978)	2017.11.14.
		(vardas ir pavardė, pažymėjimo Nr.)	(data)


Ištrauka iš Lietuvos Respublikos administracinių nusizengimų kodekso.
112 straipsnis. Nuolatinių žemėnaudos riboženkių sunaikinimas arba sugadinimas užtraukia baudą nuo septyniadesimti iki vieno šimto keturiadesimti eurų.

Duomenys apie žemės naudojimo apribojimus

Eil. Nr.	Kodas	Apribojimai	Žemės plotas, m ²
1	2	3	4
1	6	V. Elektros linijų apsaugos zonos	13500
2	20	XVI. Miško naudojimo apribojimai	16993
-	-	-	-
-	-	-	-

SERVITUTAS

Eil. Nr.	Kodas	Servituto rūšis	Plotas m ²
-	-	-	-
-	-	-	-
-	-	-	-
-	-	-	-



NEKILNOJAMOJO TURTO REGISTRO CENTRINIO DUOMENŲ BANKO IŠRAŠAS

2018-01-17 10:31:48

1. Nekilnojamojo turto registre įregistruotas turtas:

Registro Nr.: 44/2202738

Registro tipas: Žemės sklypas

Sudarymo data: 2018-01-15

Švenčionių r. sav., Sarių sen., Pliauškių III k.

Registro tvarkytojas: Valstybės įmonės Registrų centro Vilniaus filialas

2. Nekilnojamieji daiktai:

2.1.

Žemės sklypas

Švenčionių r. sav., Sarių sen., Pliauškių III k.

Unikalus daikto numeris: 4400-4830-4749

Žemės sklypo kadastro numeris ir kadastro

vietovės pavadinimas: 8664/0001:508 Sarių k.v.

Daikto pagrindinė naudojimo paskirtis: Miškų ūkio

Žemės sklypo naudojimo būdas: Ūkinių miškų sklypai

Žemės sklypo plotas: 1.2995 ha

Žemės ūkio naudmenų plotas viso: 0.9703 ha

iš jo: ariamos žemės plotas: 0.9703 ha

Miško žemės plotas: 0.1691 ha

Kitos žemės plotas: 0.1601 ha

Žemės ūkio naudmenų našumo balas: 21.0

Matavimų tipas: Žemės sklypas suformuotas atliekant kadastrinius matavimus

Indeksuota žemės sklypo vertė: 739 Eur

Indeksuota žemės sklypo vertė be miško: 357 Eur

Indeksuota miško vertė: 382 Eur

Indeksuota miško medynų vertė: 346 Eur

Žemės sklypo vertė: 318 Eur

Sklypo vertė be miško žemės ir medynų: 223 Eur

Miško žemės ir medynų vertė: 95 Eur

Miško medynų vertė: 72 Eur

Vidutinė rinkos vertė: 1736 Eur

Vidutinės rinkos vertės nustatymo data: 2017-11-17

Vidutinės rinkos vertės nustatymo būdas: Masinis vertinimas

Kadastro duomenų nustatymo data: 2017-09-22

3. Daikto priklausiniai iš kito registro: įrašų nėra**4. Nuosavybė:**

4.1.

Nuosavybės teisė

Savininkas: LIETUVOS RESPUBLIKA, a.k. 111105555

Daiktas: žemės sklypas Nr. 4400-4830-4749, aprašytas p. 2.1.

Įregistravimo pagrindas: 2017-12-21 Nacionalinės žemės tarnybos teritorinio skyriaus vedėjo sprendimas Nr. 45SK-1008-(14.45.110.)

Įrašas galioja: Nuo 2018-01-17

5. Valstybės ir savivaldybių žemės patikėjimo teisė:

5.1.

Valstybinės žemės patikėjimo teisė

Patikėtinis: Nacionalinė žemės tarnyba prie Žemės ūkio ministerijos, a.k. 188704927

Daiktas: žemės sklypas Nr. 4400-4830-4749, aprašytas p. 2.1.

Įregistravimo pagrindas: 2017-12-21 Nacionalinės žemės tarnybos teritorinio skyriaus vedėjo sprendimas Nr. 45SK-1008-(14.45.110.)

Įrašas galioja: Nuo 2018-01-17

6. Kitos daiktinės teisės : įrašų nėra**7. Juridiniai faktai: įrašų nėra****8. Žymos: įrašų nėra****9. Specialiosios žemės ir miško naudojimo sąlygos:**

9.1.

XXVI. Miško naudojimo apribojimai

Daiktas: žemės sklypas Nr. 4400-4830-4749, aprašytas p. 2.1.
[registravimo pagrindas: 2017-12-21 Nacionalinės žemės tarnybos teritorinio skyriaus
vedėjo sprendimas Nr. 45SK-1008-(14.45.110.)

Plotas: 0.1691 ha
[rašas galioja: Nuo 2018-01-16

10. Daikto registravimas ir kadastro žymos:

10.1.

Suformuotas naujas (daikto registravimas)

Daiktas: žemės sklypas Nr. 4400-4830-4749, aprašytas p. 2.1.
[registravimo pagrindas: 2017-11-14 Nekilnojamojo daikto kadastro duomenų byla
2017-12-21 Nacionalinės žemės tarnybos teritorinio skyriaus
vedėjo sprendimas Nr. 45SK-1008-(14.45.110.)

[rašas galioja: Nuo 2018-01-16

10.2.

**Kadastrinius matavimus atliko (kadastro žyma)
JURGITA ANDŽIŪTĖ**

Daiktas: žemės sklypas Nr. 4400-4830-4749, aprašytas p. 2.1.
[registravimo pagrindas: 2014-02-28 Kvalifikacijos pažymėjimas Nr. 2M-M-1978
2017-11-14 Nekilnojamojo daikto kadastro duomenų byla

[rašas galioja: Nuo 2018-01-16

11. Registro pastabos ir nuorodos: įrašų nėra

12. Kita informacija: įrašų nėra

13. Informacija apie duomenų sandoriui tikslinimą: įrašų nėra

2018-01-17 10:31:48

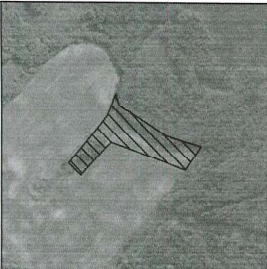
Dokumentą atspausdino Vyresnioji
registratorė



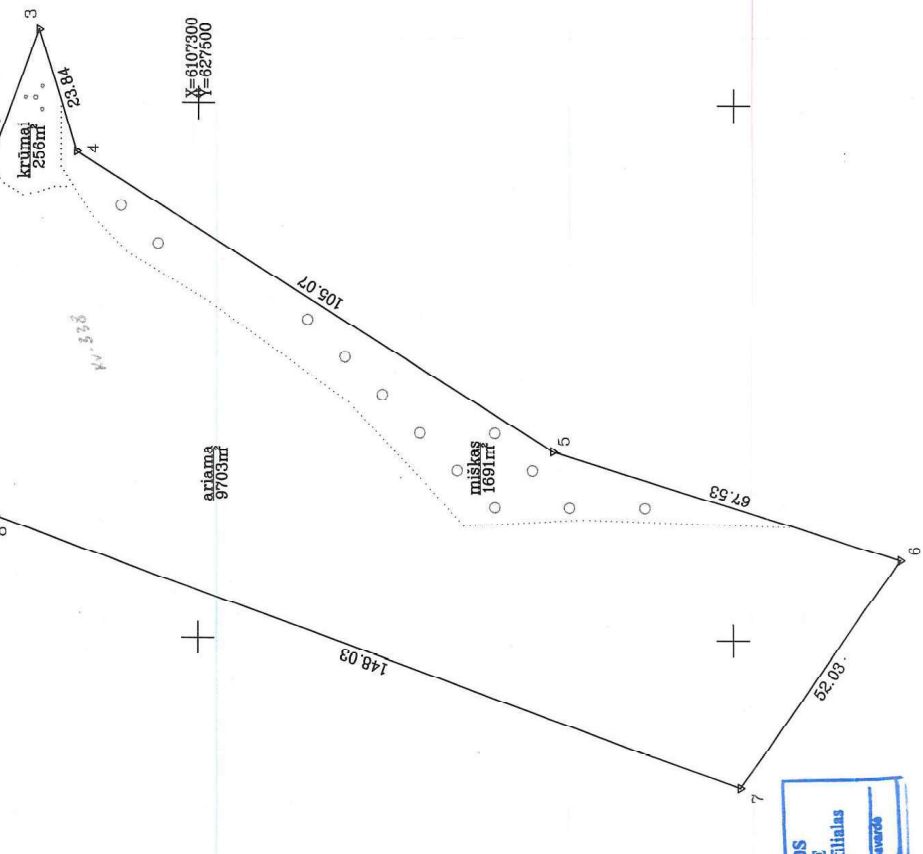
KRISTINA
LINKEVIČIŪTĖ

ŽEMĖS SKLYPO PLANAS M 1:1000

Sklypo plotas 12995 m²



Kadastras:	vieta	Sarių	blokas	sklypas
Žemės sklypo kadastro Nr. 8 6 6 4 0 0 1 0 5 0 8				
Gatvė, namo Nr.	1050-5(3)			
Kaimas (miestelis)	Pliauškių III			
Seniūnija	Sarių			
Miestas (rajonas)	Svenionių			
Apskrėtis	Vilniaus			
Uretimybė	Gredimo žemės sklypo kadastro Nr.	Pastatub		
1-7		valstybinė žemė		
7-9	8664/0001:0490			
9-1	8664/0001:0477			



Su pažankintomis vietovė žemės sklypo ribomis, aprašytomis . . . 2017 . . . m. . . . 09 . . . mėn. 22 d. žemės sklypo pažankinimo–parodymo akte, ir nustatytu plotu sutinku Žemės savininkas (naudotojas):

VI Sveicionių miškų urėdija
(vadas, pavardė) **Nauris Jotautas** (parašas)
2017.12.11 (data)

Nacionalinės žemės tarnybos prie Žemės Ūkio ministerijos
Sveicionių skyrius
Patalpinė: Atūras Karstovas
Studinė:
(paveikslas) (vadas, pavardė) (data)
A.V.

GEOVISATA

2017-12-11

UAB "GEOVISATA", Įmonės kdas 30059419
Laisvės pr. 12-13, LT-06120, Vilnius
Tel. 8 (5) 27800951, mob.tel. 8 677 79419
El.paštas info@geovisata.com, http://www.geovisata.com

Parašas: Jurgita Andziotė
Data: 2017.11.14

Obj.Nr.: TP2017/

SKLYPO RIBOS PAŽYMĖTOS
KADASTRO ŽEMĖLAPYJE
VI REGISTRŲ CENTRO Vilniaus filialas
Vilniaus kadastro pareigūnas v. pavardė
Sigitas Balcys

ZĒMĒS SKLYPO PLANAS M 1:1000

Sklypo plotas 12995 m²

Žemēs sklypo kadastro Nr. 8 6 4 0 0 0 1

KOORDINĀCIŪ ŽINIARĀSTIS

Koordināciju sistēma LKS-94		X		Y		Kods		X	Y
Taško Nr.	Kods	X	Y	Taško Nr.	Kods	X	Y		
1	R	6107417.55	627384.00						
2	R	6107345.20	627472.37						
3	R	6107329.80	627513.54						
4	R	6107322.81	627490.75						
5	R	6107233.53	627435.36						
6	R	6107169.05	627415.29						
7	R	6107198.69	627372.53						
8	R	6107337.96	627422.69						
9	R	6107394.41	627362.56						

SKLYPO CENTRO KOORDINĀTĒS			
Koordināciju sistēma	Koordinātes X/Y	Plānšētes nomenklatūra	
Sistēma, kurioje vykdyti matavimai	X=6107281 Y=627424	85/41	
Valstybinė LKS-1994	X=6107281 Y=627424	85/41	
Žiniarastį sudarė	Jurgita Andžūtė (2017.11.14.) <small>(parasas) (vārds ir pavardis, pasvaidinājimo br.) (data)</small>		

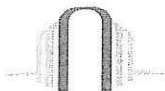
Īsrauka iš Lielvies Republikos administraciu nusižengimų kodeksa
112 straipsnis. Nuodabini žemėnaudos ribozeklnų sunaikināgas arba sugubūnimas
užtrauka baudā nuo splynāstēsīmī iki vieno šimto keturiāsdēsīmī euru.

Duomenys apie žemės naudojimo apribojimus

Ēil. Nr.	Kodas	Apribojimai	Žemēs plotas, m ²
1	2	3	4
1	26	XVI. Mēko naudojimo apribojimai	1691
-	-	-	-
-	-	-	-
-	-	-	-

SERVITUTAS

Ēil. Nr.	Kodas	Servituto rūšis	Plotas m ²
-	-	-	-
-	-	-	-
-	-	-	-
-	-	-	-



NEKILNOJAMOJO TURTO REGISTRO CENTRINIO DUOMENŲ BANKO IŠRAŠAS

2017-08-04 08:37:38

1. Nekilnojamojo turto registre įregistruotas turtas:

Registro Nr.: 44/2152968

Registro tipas: Žemės sklypas

Sudarymo data: 2017-08-03

Švenčionių r. sav., Sarių sen., Grybų k.

Registro tvarkytojas: Valstybės įmonės Registrų centro Vilniaus filialas

500. J.

2. Nekilnojamieji daiktai:

2.1.

Žemės sklypas

Švenčionių r. sav., Sarių sen., Grybų k.

Unikalus daikto numeris: 4400-4690-4932

Žemės sklypo kadastro numeris ir kadastro

vietovės pavadinimas: 8664/0002:12 Sarių k.v.

Daikto pagrindinė naudojimo paskirtis: Miškų ūkio

Žemės sklypo naudojimo būdas: Ūkinių miškų sklypai

Žemės sklypo plotas: 2.9589 ha

Miško žemės plotas: 2.9589 ha

Žemės ūkio naudmenų našumo balas: 1.0

Matavimų tipas: Žemės sklypas suformuotas atliekant kadastrinius matavimus

Indeksuota žemės sklypo vertė: 4275 Eur

Indeksuota miško vertė: 4275 Eur

Indeksuota miško medynų vertė: 3720 Eur

Žemės sklypo vertė: 1122 Eur

Miško žemės ir medynų vertė: 1122 Eur

Miško medynų vertė: 775 Eur

Vidutinė rinkos vertė: 4600 Eur

Vidutinės rinkos vertės nustatymo data: 2016-12-19

Vidutinės rinkos vertės nustatymo būdas: Masinis vertinimas

Kadastro duomenų nustatymo data: 2016-10-12

3. Daikto priklausiniai iš kito registro: įrašų nėra

4. Nuosavybė:

4.1.

Nuosavybės teisė

Savininkas: LIETUVOS RESPUBLIKA, a.k. 111105555

Daiktas: žemės sklypas Nr. 4400-4690-4932, aprašytas p. 2.1.

Įregistravimo pagrindas: 2017-07-20 Nacionalinės žemės tarnybos teritorinio skyriaus vedėjo sprendimas Nr. 45SK-575-(14.45.110.)

Įrašas galioja: Nuo 2017-08-04

5. Valstybės ir savivaldybių žemės patikėjimo teisė:

5.1.

Valstybinės žemės patikėjimo teisė

Patikėtinis: Nacionalinė žemės tarnyba prie Žemės ūkio ministerijos, a.k. 188704927

Daiktas: žemės sklypas Nr. 4400-4690-4932, aprašytas p. 2.1.

Įregistravimo pagrindas: 2017-07-20 Nacionalinės žemės tarnybos teritorinio skyriaus vedėjo sprendimas Nr. 45SK-575-(14.45.110.)

Įrašas galioja: Nuo 2017-08-04

6. Kitos daiktinės teisės : įrašų nėra

7. Juridiniai faktai: įrašų nėra

8. Žymos: įrašų nėra

9. Specialiosios žemės ir miško naudojimo sąlygos:

9.1.

XXVI. Miško naudojimo apribojimai

Daiktas: žemės sklypas Nr. 4400-4690-4932, aprašytas p. 2.1.

Įregistravimo pagrindas: 2017-07-20 Nacionalinės žemės tarnybos teritorinio skyriaus vedėjo sprendimas Nr. 45SK-575-(14.45.110.)

Plotas: 2.9589 ha

Įrašas galioja: Nuo 2017-08-03

9.2.

XIX. Nekilnojamųjų kultūros vertybių teritorija ir apsaugos zonos

Daiktas: žemės sklypas Nr. 4400-4690-4932, aprašytas p. 2.1.
[registravimo pagrindas: 2017-07-20 Nacionalinės žemės tarnybos teritorinio skyriaus vedėjo sprendimas Nr. 45SK-575-(14.45.110.)
Plotas: 0.0329 ha
[rašas galioja: Nuo 2017-08-03

10. Daikto registravimas ir kadastro žymos:

10.1.

Suformuotas naujas (daikto registravimas)

Daiktas: žemės sklypas Nr. 4400-4690-4932, aprašytas p. 2.1.
[registravimo pagrindas: 2016-11-05 Nekilnojamojo daikto kadastro duomenų byla
2017-07-20 Nacionalinės žemės tarnybos teritorinio skyriaus vedėjo sprendimas Nr. 45SK-575-(14.45.110.)
[rašas galioja: Nuo 2017-08-03

10.2.

**Kadastrinius matavimus atliko (kadastro žyma)
ARVYDAS GILVICKIS**

Daiktas: žemės sklypas Nr. 4400-4690-4932, aprašytas p. 2.1.
[registravimo pagrindas: 2011-06-16 Kvalifikacijos pažymėjimas Nr. 2M-M-1406
2016-11-05 Nekilnojamojo daikto kadastro duomenų byla
[rašas galioja: Nuo 2017-08-03

11. Registro pastabos ir nuorodos: įrašų nėra**12. Kita informacija: įrašų nėra****13. Informacija apie duomenų sandoriui tikslinimą: įrašų nėra**

2017-08-04 08:37:38

Dokumentą atspausdino Vyresnioji
registratorėKRISTINA
LINKEVIČIŪTĖ

ŽEMĖS SKLYPO PLANAS M 1:2000

Sklypo plotas 29589m²

Žemės sklypo kadastro Nr.

KOORDINACIŲ ŽINIARAŠTIS

Koordinacių sistema LKS-94		Taisyklės		Kodas		Taisyklės		Kodas		Taisyklės		Kodas	
Taisyklės Nr.	Kodas	X	Y	Taisyklės Nr.	Kodas	X	Y	Taisyklės Nr.	Kodas	X	Y	Taisyklės Nr.	Kodas
1	R	6106167.37	625368.03										
2	R	6106306.81	625192.53										
3	R	6106435.49	625260.08										
4	R	6106465.48	625334.95										
5	R	6106390.77	625348.80										
6	R	6106242.25	625376.87										
7	R	6106231.88	625359.52										
SKLYPO CENTRO KOORDINATĖS													
Koordinacių sistema		Koordinatės X/Y		Plaušėtos nomenklatura									
Sistema, kurioje vykdyti matavimai		6106333 625310		85/41									
Valstybinė LKS-1984		6106333 625310		85/41									
Žinaraščių sudarė		<i>[Signature]</i>		A. Gilvickis: 2M-M-1406		2016-11-05							
				(parašas)		(vardas ir pavardė, pažymėjimo Nr.)							

Duomenys apie žemės naudojimo apribojimus

Eil. Nr.	Kodas	Aprašymai	Žemės plotas, m ²
1	2	3	4
1	19	Nekilnojamųjų kultūros vertybių teritorija ir apsaugos zonos	329
2	26	Miško naudojimo apribojimai	29589
-	-	-	-
-	-	-	-

SERVITUTAS

Eil. Nr.	Kodas	Servituto rūšis	Plotas m ²
-	-	-	-
-	-	-	-
-	-	-	-
-	-	-	-

Štraipsnis iš Lietuvos Administracinių teisių pažeidimų kodekso:
47 straipsnis. Pasivieną žemėnaudos riboženklį sunaikinimas arba gadinimas - užtraukia baudą nuo septyniadesimt dviejų iki vieno šimto keturiasdesimt keturių eurų



NEKILNOJAMOJO TURTO REGISTRO CENTRINIO DUOMENŲ BANKO IŠRAŠAS

2018-01-17 11:14:56

1. Nekilnojamojo turto registre įregistruotas turtas:

Registro Nr.: 44/2203037

Registro tipas: Žemės sklypas

Sudarymo data: 2018-01-15

Švenčionių r. sav., Sarių sen., Pakarvinės k.

Registro tvarkytojas: Valstybės įmonės Registrų centro Vilniaus filialas

2. Nekilnojamieji daiktai:

2.1.

Žemės sklypas

Švenčionių r. sav., Sarių sen., Pakarvinės k.

Unikalus daikto numeris: 4400-4830-3440

Žemės sklypo kadastro numeris ir kadastro

vietovės pavadinimas: 8664/0002:41 Sarių k.v.

Daikto pagrindinė naudojimo paskirtis: Miškų ūkio

Žemės sklypo naudojimo būdas: Ūkinių miškų sklypai

Žemės sklypo plotas: 5.1536 ha

Miško žemės plotas: 4.2553 ha

Kitos žemės plotas: 0.8983 ha

Žemės ūkio naudmenų našumo balas: 21.0

Matavimų tipas: Žemės sklypas suformuotas atliekant kadastrinius matavimus

Indeksuota žemės sklypo vertė: 12987 Eur

Indeksuota miško vertė: 12987 Eur

Indeksuota miško medynų vertė: 12432 Eur

Žemės sklypo vertė: 2937 Eur

Miško žemės ir medynų vertė: 2937 Eur

Miško medynų vertė: 2590 Eur

Vidutinė rinkos vertė: 14022 Eur

Vidutinės rinkos vertės nustatymo data: 2017-11-17

Vidutinės rinkos vertės nustatymo būdas: Masinis vertinimas

Kadastro duomenų nustatymo data: 2017-10-02

3. Daikto priklausiniai iš kito registro: įrašų nėra**4. Nuosavybė:**

4.1.

Nuosavybės teisė

Savininkas: LIETUVOS RESPUBLIKA, a.k. 111105555

Daiktas: žemės sklypas Nr. 4400-4830-3440, aprašytas p. 2.1.

Įregistravimo pagrindas: 2017-12-21 Nacionalinės žemės tarnybos teritorinio skyriaus vedėjo sprendimas Nr. 45SK-1016-(14.45.110.)

Įrašas galioja: Nuo 2018-01-17

5. Valstybės ir savivaldybių žemės patikėjimo teisė:

5.1.

Valstybinės žemės patikėjimo teisė

Patikėtinis: Nacionalinė žemės tarnyba prie Žemės ūkio ministerijos, a.k. 188704927

Daiktas: žemės sklypas Nr. 4400-4830-3440, aprašytas p. 2.1.

Įregistravimo pagrindas: 2017-12-21 Nacionalinės žemės tarnybos teritorinio skyriaus vedėjo sprendimas Nr. 45SK-1016-(14.45.110.)

Įrašas galioja: Nuo 2018-01-17

6. Kitos daiktinės teisės : įrašų nėra**7. Juridiniai faktai: įrašų nėra****8. Žymos: įrašų nėra****9. Specialiosios žemės ir miško naudojimo sąlygos:**

9.1.

XXIX. Paviršinio vandens telkinių pakrantės apsaugos juostos

Daiktas: žemės sklypas Nr. 4400-4830-3440, aprašytas p. 2.1.

Įregistravimo pagrindas: 2017-12-21 Nacionalinės žemės tarnybos teritorinio skyriaus vedėjo sprendimas Nr. 45SK-1016-(14.45.110.)

Plotas: 0.068 ha

[rašas galioja: Nuo 2018-01-15

9.2.

XXIX. Paviršinio vandens telkinių apsaugos zonos

Daiktas: žemės sklypas Nr. 4400-4830-3440, aprašytas p. 2.1.

[registravimo pagrindas: 2017-12-21 Nacionalinės žemės tarnybos teritorinio skyriaus vedėjo sprendimas Nr. 45SK-1016-(14.45.110.)

Plotas: 2.4788 ha

[rašas galioja: Nuo 2018-01-15

9.3.

XXX. Pelnės ir šaltiniai

Daiktas: žemės sklypas Nr. 4400-4830-3440, aprašytas p. 2.1.

[registravimo pagrindas: 2017-12-21 Nacionalinės žemės tarnybos teritorinio skyriaus vedėjo sprendimas Nr. 45SK-1016-(14.45.110.)

Plotas: 1.2592 ha

[rašas galioja: Nuo 2018-01-15

9.4.

XXVI. Miško naudojimo apribojimai

Daiktas: žemės sklypas Nr. 4400-4830-3440, aprašytas p. 2.1.

[registravimo pagrindas: 2017-12-21 Nacionalinės žemės tarnybos teritorinio skyriaus vedėjo sprendimas Nr. 45SK-1016-(14.45.110.)

Plotas: 4.2553 ha

[rašas galioja: Nuo 2018-01-15

10. Daikto registravimas ir kadastro žymos:

10.1.

Suformuotas naujas (daikto registravimas)

Daiktas: žemės sklypas Nr. 4400-4830-3440, aprašytas p. 2.1.

[registravimo pagrindas: 2017-10-30 Nekilnojamojo daikto kadastro duomenų byla
2017-12-21 Nacionalinės žemės tarnybos teritorinio skyriaus vedėjo sprendimas Nr. 45SK-1016-(14.45.110.)

[rašas galioja: Nuo 2018-01-15

10.2.

Kadastrinius matavimus atliko (kadastro žyma)**JURGITA ANDŽIŪTĖ**

Daiktas: žemės sklypas Nr. 4400-4830-3440, aprašytas p. 2.1.

[registravimo pagrindas: 2014-02-28 Kvalifikacijos pažymėjimas Nr. 2M-M-1978
2017-10-30 Nekilnojamojo daikto kadastro duomenų byla


[rašas galioja: Nuo 2018-01-15


11. Registro pastabos ir nuorodos: įrašų nėra

12. Kita informacija: įrašų nėra

13. Informacija apie duomenų sandoriui tikslinimą: įrašų nėra

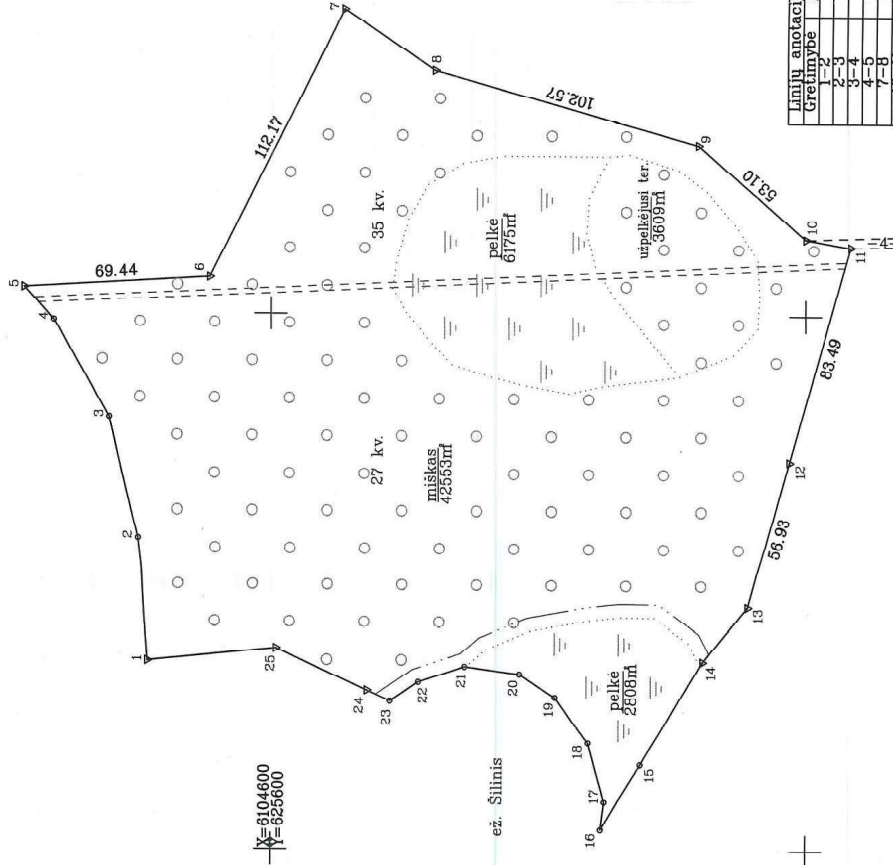
2018-01-17 11:14:56

Dokumentą atspausdino Vyresnioji
registratorėKRISTINA
LINKEVIČIŪTĖ



ŽEMĖS SKLYPO PLANAS M 1:2000

Sklypo plotas 51536 m²



Limnų anotacijų lentelė	Atstumas
1-2	48.23
2-3	46.37
3-4	41.94
4-5	40.49
5-6	40.79
6-7	17.11
7-8	26.43
8-9	44.86
9-10	28.48
10-11	10.30
11-12	22.95
12-13	20.96
13-14	15.95
14-15	20.58
15-16	18.19
16-17	12.57
17-18	37.47
18-19	48.23

Sutartiniai ženklai:

----- paviršinio vandens telkinių pakrantės apsaugos juosta

**SKLYPO RIBOS PAŽYMĖTOS
KADASTRO ŽEMĖLAPYJE.
VI REGISTRŲ CENTRO VILNIUS BIURAS**

pareiškė: *[Signature]* 2017.10.16

Vyresnysis kadaistro specialistas
Sigitas Babys

Kadastras:	vietai:	Sarių	blokas	sklypas
Žemės sklypo kadaistro Nr. 8 6 6 4 0 0 2 0 0 4 1				

Gėtvė, namo Nr.	1050-6
Kaimas (miestelis)	Pakarkvinės
Seniūnija	Sarių
Miestas (rajonas)	Svenčionių
Apskritys	Vilniaus

Ūreimybė	Gretimo žemės sklypo kadaistro Nr.	Pastatus
1-5		valstybinė žemė
5-7	8664/0002.0052	
7-8	8664/0002.0005	
8-9	8664/0002.0053	
9-10	8664/0002.0058	
10-11		4 m kelias
11-12	8664/0002.0051	
12-16	8664/0002.0063	
16-23		ežeras Šilinis
23-1	8664/0002.0056	

Su pažankintomis vietovėse žemės sklypo ribomis, aprašytomis . . . 2017. . . . m. . . . 10 . . . mėn. 02 d. žemės sklypo pažankintimo-parašymo akte, ir nustatytu plotu sutinku: Žemės savininkas (nautocijas):

VI **Svenčionių miškų urėdija** (vardas, pavardė) **Nauris Jolaitis** (parašas) (data) 2017.10.11

Nacionalinės žemės tarnybos prie žemės ūkio ministerijos **Svenčionių skyriaus** (vardas, pavardė) (data) 2017-12-15

Padrūmė: **Arūnas Korolkovas** (parašas) (data)

Sucertino: **Arūnas Korolkovas** (parašas) (data)

GEOMISATA UAB "GEOMISATA", Įmonės kodas 300598419
Laisvės pr. 121, LT-06120, Vilnius
Tel 8 (5) 2760831, mobil. 8 677 78419
El paštas: info@geomisata.com, http://www.geomisata.com

2017-12-18

Pareigos	Paraišas	Vardas, pavardė	Data
		Jurgita Andriūtė	2017.10.30

Obj. Nr. TP2017/

ŽEMĖS SKLYPO PLANAS M 1:2000

Sklypo plotas 51536 m²

Žemės sklypo kadastro Nr. 1 6 6 4 0 0 2

KOORDINAČIŲ ŽINIARAŠTIS

Koordinatinių sistema LKS-94		Taško Nr.		Kodas		X	Y
Taško Nr.	Kodas	X	Y	X	Y	X	Y
1	R	6104648.13	6256689.91				
2	R	6104649.90	6257115.99				
3	R	6104660.41	625761.15				
4	R	6104681.23	625797.10				
5	R	6104692.35	625809.28				
6	R	6104623.04	625813.60				
7	R	6104572.69	625913.83				
8	R	6104538.86	625891.08				
9	R	6104440.10	6258683.39				
10	R	6104399.94	625828.65				
11	R	6104383.07	625825.82				
12	R	6104408.08	625745.56				
13	R	6104421.70	625690.81				
14	R	6104438.57	625670.47				
15	R	6104461.77	625632.07				
16	R	6104476.50	625607.70				
17	R	6104475.11	625617.91				
18	R	6104481.23	625640.03				
19	R	6104493.66	625656.91				
20	R	6104507.01	625665.64				
21	R	6104527.43	625668.30				
22	R	6104544.70	625662.59				
23	R	6104555.37	625655.40				
24	R	6104564.04	625659.34				
25	R	6104598.15	625674.84				

SKLYPO CENTRO KOORDINATĖS

Koordinatų sistema	Koordinatės X/Y	Planšetės nomenklatūra
Sistema, kurioje vykdyti matavimai.	X=6104509 Y=625768	85/40
Valstybinė LKS-1994	X=6104509 Y=625768	85/40
Žiniaraščių sudarė	Jurgita Andziūtė (2M-N-1978) 2017.10.30 <small>(parašas) (vardas ir pavardė, pažymėjimo Nr.) (metai)</small>	

Ištrauka iš Lietuvos Respublikos administracinių nusizengimų kodekso:

112 straipsnis. Nuolatinių žemėnaudos ribožaidžių sunaikinimas arba sugadinimas užtraukia baudą nuo septyniašiesim iki vieno šimto keturiasdešimt eurų.

Duomenys apie žemės naudojimo apribojimus

Eil. Nr.	Kodas	Aprašymai	Žemės plotas, m ²
1	2	3	4
1	26	XVI. Miško naudojimo apribojimai	42533
2	30	XX. Palkės ir šaltirniai	12592
3	63	XXI. Paviršinio vandens telkinių apsaugos zonos	24788
4	64	XXI. Paviršinio vandens telkinių pakrantės apsaugos juostos	680

SERVITUOTAS

Eil. Nr.	Kodas	Servituto rūšis	Plotas m ²
-	-	-	-
-	-	-	-
-	-	-	-
-	-	-	-



NEKILNOJAMOJO TURTO REGISTRO CENTRINIO DUOMENŲ BANKO IŠRAŠAS

2017-04-11 14:00:23

1. Nekilnojamojo turto registre įregistruotas turtas:

Registro Nr.: 44/2125541
 Registro tipas: Žemės sklypas
 Sudarymo data: 2017-04-10
 Švenčionių r. sav., Sarių sen., Laužėnų k.
 Registro tvarkytojas: Valstybės įmonės Registrų centro Vilniaus filialas

2. Nekilnojamieji daiktai:

2.1. Žemės sklypas
 Švenčionių r. sav., Sarių sen., Laužėnų k.
 Unikalus daikto numeris: 4400-4566-4695
 Žemės sklypo kadastro numeris ir kadastro
 vietovės pavadinimas: 8664/0003:621 Sarių k.v.
 Daikto pagrindinė naudojimo paskirtis: Miškų ūkio
 Žemės sklypo naudojimo būdas: Ūkinių miškų sklypai
 Žemės sklypo plotas: 13.3876 ha
 Miško žemės plotas: 10.8666 ha
 Kelių plotas: 0.0980 ha
 Vandens telkinių plotas: 0.3030 ha
 Kitos žemės plotas: 2.1200 ha
 Žemės ūkio naudmenų našumo balas: 1.0
 Matavimų tipas: Žemės sklypas suformuotas atliekant kadastrinius matavimus
 Indeksuota žemės sklypo vertė: 23957 Eur
 Indeksuota žemės sklypo vertė be miško: 67 Eur
 Indeksuota miško vertė: 23890 Eur
 Indeksuota miško medynų vertė: 21730 Eur
 Žemės sklypo vertė: 5919 Eur
 Sklypo vertė be miško žemės ir medynų: 42 Eur
 Miško žemės ir medynų vertė: 5877 Eur
 Miško medynų vertė: 4527 Eur
 Vidutinė rinkos vertė: 27810 Eur
 Vidutinės rinkos vertės nustatymo data: 2017-01-04
 Vidutinės rinkos vertės nustatymo būdas: Masinis vertinimas
 Kadastro duomenų nustatymo data: 2016-10-12

3. Daikto priklausiniai iš kito registro: įrašų nėra

4. Nuosavybė:

4.1. Nuosavybės teisė
 Savininkas: LIETUVOS RESPUBLIKA, a.k. 111105555
 Daiktas: žemės sklypas Nr. 4400-4566-4695, aprašytas p. 2.1.
 [registravimo pagrindas: 2017-04-03 Nacionalinės žemės tarnybos teritorinio skyriaus
 vedėjo sprendimas Nr. 45SK-265-(14.45.110.)
 [rašas galioja: Nuo 2017-04-11

5. Valstybės ir savivaldybių žemės patikėjimo teisė:

5.1. Valstybinės žemės patikėjimo teisė
 Patikėtinis: Nacionalinė žemės tarnyba prie Žemės ūkio ministerijos, a.k.
 188704927
 Daiktas: žemės sklypas Nr. 4400-4566-4695, aprašytas p. 2.1.
 [registravimo pagrindas: 2017-04-03 Nacionalinės žemės tarnybos teritorinio skyriaus
 vedėjo sprendimas Nr. 45SK-265-(14.45.110.)
 [rašas galioja: Nuo 2017-04-11

6. Kitos daiktinės teisės :

6.1. Kelio servitutas - teisė važiuoti transporto priemonėmis,
 naudotis pėsčiųjų taku, varyti galvijus (tarnaujantis)
 Daiktas: žemės sklypas Nr. 4400-4566-4695, aprašytas p. 2.1.
 [registravimo pagrindas: 2017-04-03 Nacionalinės žemės tarnybos teritorinio skyriaus
 vedėjo sprendimas Nr. 45SK-265-(14.45.110.)
 Plotas: 0.098 ha
 [rašas galioja: Nuo 2017-04-11

7. Juridiniai faktai: įrašų nėra

8. Žymos: įrašų nėra

9. Specialiosios žemės ir miško naudojimo sąlygos:

9.1.

XXIX. Paviršinio vandens telkinių pakrantės apsaugos juostos

Daiktas: žemės sklypas Nr. 4400-4566-4695, aprašytas p. 2.1.

[registravimo pagrindas: 2017-04-03 Nacionalinės žemės tarnybos teritorinio skyriaus vedėjo sprendimas Nr. 45SK-265-(14.45.110.)

Plotas: 0.0795 ha

[rašas galioja: Nuo 2017-04-11

9.2.

XXVI. Miško naudojimo apribojimai

Daiktas: žemės sklypas Nr. 4400-4566-4695, aprašytas p. 2.1.

[registravimo pagrindas: 2017-04-03 Nacionalinės žemės tarnybos teritorinio skyriaus vedėjo sprendimas Nr. 45SK-265-(14.45.110.)

Plotas: 10.8666 ha

[rašas galioja: Nuo 2017-04-11

9.3.

II. Kelių apsaugos zonos

Daiktas: žemės sklypas Nr. 4400-4566-4695, aprašytas p. 2.1.

[registravimo pagrindas: 2017-04-03 Nacionalinės žemės tarnybos teritorinio skyriaus vedėjo sprendimas Nr. 45SK-265-(14.45.110.)

Plotas: 0.2943 ha

[rašas galioja: Nuo 2017-04-11

10. Daikto registravimas ir kadastro žymos:

10.1.

Suformuotas naujas (daikto registravimas)

Daiktas: žemės sklypas Nr. 4400-4566-4695, aprašytas p. 2.1.

[registravimo pagrindas: 2016-11-05 Nekilnojamojo daikto kadastro duomenų byla
2017-04-03 Nacionalinės žemės tarnybos teritorinio skyriaus vedėjo sprendimas Nr. 45SK-265-(14.45.110.)

[rašas galioja: Nuo 2017-04-11

10.2.

Kadastrinius matavimus atliko (kadastro žyma)

ARVYDAS GILVICKIS

Daiktas: žemės sklypas Nr. 4400-4566-4695, aprašytas p. 2.1.

[registravimo pagrindas: 2011-06-16 Kvalifikacijos pažymėjimas Nr. 2M-M-1406
2016-11-05 Nekilnojamojo daikto kadastro duomenų byla

[rašas galioja: Nuo 2017-04-11

11. Registro pastabos ir nuorodos: įrašų nėra

12. Kita informacija: įrašų nėra

13. Informacija apie duomenų sandoriui tikslinimą: įrašų nėra

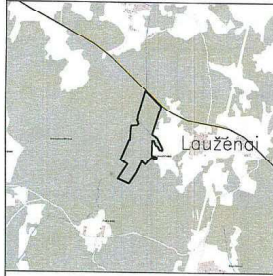
2017-04-11 14:00:23

Dokumentą atspausdino
Registratorė



KRISTINA
LINKEVIČIŪTĖ

Žemės sklypo išdėstymo schema



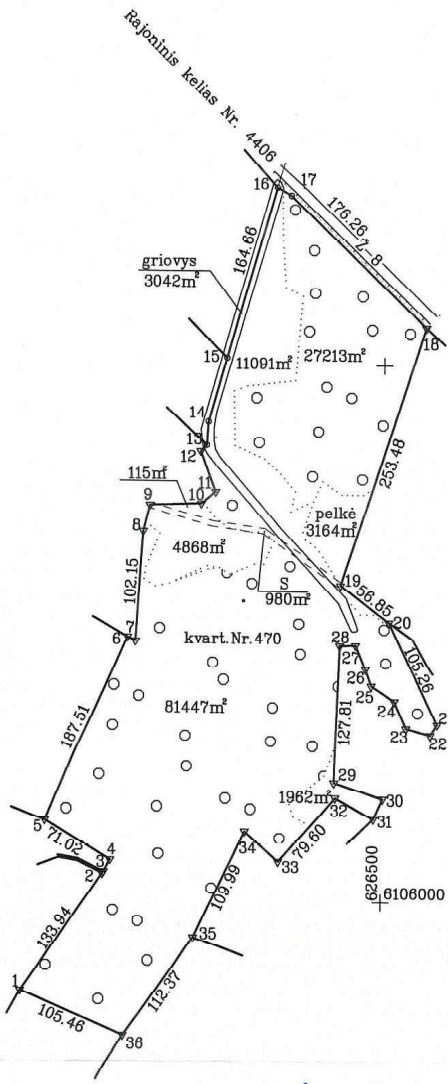
ŽEMĖS SKLYPO PLANAS M 1:5000

Sklypo plotas 133876m²

Kadastro:	vielovė	Sarių	blokas	sklypas
Žemės sklypo kadastro Nr.:		8 6 6 4	0 0 0 3	0 6 2 1

Gatvė, namo Nr.	Skl. Nr. 917
Kaimas (miestelis)	Laužėnų
Seniūnija	Sarių
Miestas (rajonas)	Švenčionių
Apskritis	Vilniaus

Gretimybė	Gretimo žemės sklypo kadastro Nr.	Pastabos
1-2	866400030412	
2-3		4m pl. kelias
3-5	866400030413	
5-6	866400030242	
6-13	866400030488	
13-15	866400020020	
15-16	866400020017	
16-18		Kelias Nr. 4406
18-20	866400030492	
20-31		Valstybinė žemė
31-35	866400030416	
35-36	866400030207	
36-1	866400030217	



SUDERINTA su Nr. 4406, 13 lin. VI Vilniaus regiono kelias
 Techninio ir projekto rengimo skyrius
 Ineta Pašakarnienė
 2017 m. 03 20 d.

Vyresnysis kadastro specialistas
Sigitas Balsys

SKLYPO RIBOS PAŽYMĖTOS KADASTRO ŽEMELAPYJE VI REGISTRU CENTRO Vilniaus filialas
 Pareigos: *[Signature]* Parašas: *[Signature]* V. pavardė: *[Signature]*

linijos pav.	linijos ilgis, m.
2-3	2.14
3-4	12.68
6-7	8.15
8-9	25.37
9-10	48.10
10-11	17.44
11-12	40.79
12-13	7.94
13-14	21.88
14-15	61.57
16-17	14.92
21-22	11.92
22-23	23.56
23-24	27.47
24-25	26.05
25-26	16.20
26-27	24.18
27-28	14.70
29-30	47.93
30-31	20.40
31-32	40.44
33-34	41.86

Su paženkintomis vietovėje žemės sklypo ribomis, aprašytomis 2016 m. spalio mėn. 12 d. žemės sklypo paženklinimo-parodymo akte, ir nustatytu plotu sutinku: Žemės savininkas (naudotojas): **Vyriausiasis miškininkas**
 VI "Švenčionių miškų urėdija"
 (vardas, pavardė) **Sigitas Švereika** (parašas) (data)

Svenčionių skyrius
 Nacionalinės žemės tarnybos prie Žemės ūkio ministerijos Švenčionių skyrius
 Patikrinęs: *[Signature]*
 Suderino: **Marija Levarauskienė** (parašas) (vardas, pavardė) (data) 2017-01-12

2017-03-20

VŽF VALSTYBĖS MŪNĖ VALSTYBĖS ŽEMĖS FONDAS KAUNO ŽEMETVARKOS IR GEODEZIJOS SKYRIUS

Pareigos	Parašas	Vardas, pavardė	Data
Grupės vadovas	<i>[Signature]</i>	Arvydas Gilvickis	2016-11-05
Specialistas	<i>[Signature]</i>	Julius Ugenskas	2016-11-05

ŽEMĖS SKLYPO PLANAS M 1:5000

Sklypo plotas 133876m²

Žemės sklypo kadastro Nr. 6 6 3 4 0 0 0 3

KOORDINACIŲ ŽINIARAŠTIS

Koordinacijų sistema LKS-94		K		Y		X		Y	
Taško Nr.	Kodas	X	Y	Taško Nr.	Kodas	X	Y	Taško Nr.	Kodas
1	R	6105914.48	626163.02						
2	R	6106024.56	626239.32						
3	R	6106026.25	626240.63						
4	R	6106037.50	626246.49						
5	R	6106073.75	626185.42						
6	R	6106244.99	626261.83						
7	R	6106241.48	626269.18						
8	R	6106343.43	626275.55						
9	R	6106388.15	626281.27						
10	R	6106389.96	626329.34						
11	R	6106381.14	626342.73						
12	R	6106419.56	626329.02						
13	R	6106425.32	626334.48						
14	R	6106447.15	626335.98						
15	R	6106506.32	626353.00						
16	R	6106664.56	626398.51						
17	R	6106657.10	626411.43						
18	R	6108535.30	626538.90						
19	R	6108294.27	626430.45						
20	R	6108260.22	626505.98						
21	R	6108165.59	626552.08						
22	R	6108155.57	626545.63						
23	R	6108161.72	626522.39						
24	R	6108186.68	626511.66						
25	R	6108201.15	626490.07						
26	R	6108216.38	626484.54						
27	R	6108238.62	626475.05						
28	R	6108238.20	626460.36						
29	R	6108110.47	626455.85						
30	R	6108095.78	626501.47						
31	R	6108077.31	626492.81						
32	R	6108096.20	626457.05						
33	R	6108036.96	626403.88						
34	R	6108064.67	626372.51						
35	R	6105965.62	626324.69						
36	R	6105873.58	626260.23						

SKLYPO CENTRO KOORDINATĖS		Plansėtės nomenklatura	
Koordinacijų sistema	Koordinatės X/Y	X	Y
Sistema, kurioje vykdyti matavimai	X=6106281 Y=626355	85/41	
Valstybinė LKS-1994	X=6106281 Y=626355	85/41	

Žiniaraščių sudarė	<i>[Signature]</i>	Gilvickis, ZM-M-1406 (vardas ir pavardė, pažymėjimo Nr.)	2016-11-05 (data)
--------------------	--------------------	---	----------------------

Duomenys apie žemės naudojimo apribojimus

eil. Nr.	Kodas	Apribojimai	Žemės plotas, m ²
1	2	3	4
1	2	Kelių apsaugos zonos	2943
2	26	Miško naudojimo apribojimai	108666
3	64	Paviršinių vandens telkinių pakrantės apsaugos juostos	795
-	-	-	-

eil. Nr.	Kodas	SERVITUTAS	Plotas m ²
1	214	Servituto rūšis Kelio servitutas-keise važiuoti, transporto priemonėmis, keise naudotis pėsčiųjų taku, keise vykti gabijus (taranujančius daiktus)	980
-	-	-	-
-	-	-	-
-	-	-	-

Ši raška iš Lietuvos Administracinių Keisų pažeidimų kodekso:
47 straipsnis. Pastovų žemėnaudos ribozėnklių sunaikinimas arba gėdinimas - užtraukia baudą nuo septyniastiesim dviejų iki vieno šimto keturiasdešimim keturių eurų



VALSTYBĖS ĮMONĖ REGISTRŲ CENTRAS

Vincio Kudirkos g. 18-3, 03105 Vilnius, tel. (8 5) 2688 262, faks. (8 5) 2688 311, el.p. info@registrucentras.lt

NEKILNOJAMOJO TURTO REGISTRO CENTRINIO DUOMENŲ BANKO IŠRAŠAS

2017-06-08 11:25:58

1. Nekilnojamojo turto registre įregistruotas turtas:Registro Nr.: **44/2140138**Registro tipas: **Žemės sklypas**Sudarymo data: **2017-06-08****Švenčionių r. sav., Sarių sen., Popeliškės vs.**Registro tvarkytojas: **Valstybės įmonės Registrų centro Vilniaus filialas****2. Nekilnojamieji daiktai:**

2.1.

Žemės sklypas**Švenčionių r. sav., Sarių sen., Popeliškės vs.**Unikalus daikto numeris: **4400-4449-9152**

Žemės sklypo kadastro numeris ir kadastro

vietovės pavadinimas: **8664/0003:622 Sarių k.v.**Daikto pagrindinė naudojimo paskirtis: **Miškų ūkio**Žemės sklypo naudojimo būdas: **Apsauginių miškų sklypai**Žemės sklypo plotas: **31.3350 ha**Miško žemės plotas: **26.1802 ha**Kitos žemės plotas: **5.1548 ha**Žemės ūkio naudmenų našumo balas: **1.0**Matavimų tipas: **Žemės sklypas suformuotas atliekant kadastrinius matavimus**Indeksuota žemės sklypo vertė: **34482 Eur**Indeksuota žemės sklypo vertė be miško: **54 Eur**Indeksuota miško vertė: **34427 Eur**Indeksuota miško medynų vertė: **31805 Eur**Žemės sklypo vertė: **8299 Eur**Sklypo vertė be miško žemės ir medynų: **34 Eur**Miško žemės ir medynų vertė: **8265 Eur**Miško medynų vertė: **6626 Eur**Vidutinė rinkos vertė: **41200 Eur**Vidutinės rinkos vertės nustatymo data: **2016-10-12**Vidutinės rinkos vertės nustatymo būdas: **Masinis vertinimas**Kadastro duomenų nustatymo data: **2016-10-12****3. Daikto priklausiniai iš kito registro: įrašų nėra****4. Nuosavybė:**

4.1.

Nuosavybės teisėSavininkas: **LIETUVOS RESPUBLIKA, a.k. 111105555**Daiktas: **žemės sklypas Nr. 4400-4449-9152, aprašytas p. 2.1.**Įregistravimo pagrindas: **2017-03-03 Nacionalinės žemės tarnybos teritorinio skyriaus vedėjo sprendimas Nr. 45SK-195-(14.45.110.)**Įrašas galioja: **Nuo 2017-06-08****5. Valstybės ir savivaldybių žemės patikėjimo teisė:**

5.1.

Valstybinės žemės patikėjimo teisėPatikėtinis: **Nacionalinė žemės tarnyba prie Žemės ūkio ministerijos, a.k. 188704927**Daiktas: **žemės sklypas Nr. 4400-4449-9152, aprašytas p. 2.1.**Įregistravimo pagrindas: **2017-03-03 Nacionalinės žemės tarnybos teritorinio skyriaus vedėjo sprendimas Nr. 45SK-195-(14.45.110.)**Įrašas galioja: **Nuo 2017-06-08****6. Kitos daiktinės teisės :**

6.1.

Kelio servitutas - teisė važiuoti transporto priemonėmis, naudotis pėsčiųjų taku, varyti galvijus (tarnaujantis)Daiktas: **žemės sklypas Nr. 4400-4449-9152, aprašytas p. 2.1.**Įregistravimo pagrindas: **2017-03-03 Nacionalinės žemės tarnybos teritorinio skyriaus vedėjo sprendimas Nr. 45SK-195-(14.45.110.)**Plotas: **0.0344 ha**Įrašas galioja: **Nuo 2017-06-08****7. Juridiniai faktai: įrašų nėra**

8. Žymos: įrašų nėra**9. Specialiosios žemės ir miško naudojimo sąlygos:**

- 9.1. **XXIX. Paviršinio vandens telkinių pakrantės apsaugos juostos**
 Daiktas: žemės sklypas Nr. 4400-4449-9152, aprašytas p. 2.1.
 Įregistravimo pagrindas: 2017-03-03 Nacionalinės žemės tarnybos teritorinio skyriaus vedėjo sprendimas Nr. 45SK-195-(14.45.110.)
 Plotas: 1.0104 ha
 Įrašas galioja: Nuo 2017-06-08
- 9.2. **XXIX. Paviršinio vandens telkinių apsaugos zonos**
 Daiktas: žemės sklypas Nr. 4400-4449-9152, aprašytas p. 2.1.
 Įregistravimo pagrindas: 2017-03-03 Nacionalinės žemės tarnybos teritorinio skyriaus vedėjo sprendimas Nr. 45SK-195-(14.45.110.)
 Plotas: 8.6407 ha
 Įrašas galioja: Nuo 2017-06-08
- 9.3. **XIX. Nekilnojamųjų kultūros vertybių teritorija ir apsaugos zonos**
 Daiktas: žemės sklypas Nr. 4400-4449-9152, aprašytas p. 2.1.
 Įregistravimo pagrindas: 2017-03-03 Nacionalinės žemės tarnybos teritorinio skyriaus vedėjo sprendimas Nr. 45SK-195-(14.45.110.)
 Plotas: 0.7493 ha
 Įrašas galioja: Nuo 2017-06-08
- 9.4. **XXVI. Miško naudojimo apribojimai**
 Daiktas: žemės sklypas Nr. 4400-4449-9152, aprašytas p. 2.1.
 Įregistravimo pagrindas: 2017-03-03 Nacionalinės žemės tarnybos teritorinio skyriaus vedėjo sprendimas Nr. 45SK-195-(14.45.110.)
 Plotas: 26.1802 ha
 Įrašas galioja: Nuo 2017-06-08
- 9.5. **VI. Elektros linijų apsaugos zonos**
 Daiktas: žemės sklypas Nr. 4400-4449-9152, aprašytas p. 2.1.
 Įregistravimo pagrindas: 2017-03-03 Nacionalinės žemės tarnybos teritorinio skyriaus vedėjo sprendimas Nr. 45SK-195-(14.45.110.)
 Plotas: 0.3229 ha
 Įrašas galioja: Nuo 2017-06-08

10. Daikto registravimas ir kadastro žymos:

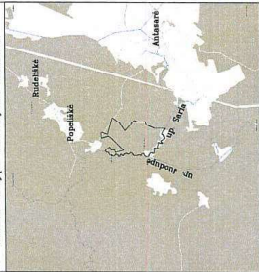
- 10.1. **Suformuotas naujas (daikto registravimas)**
 Daiktas: žemės sklypas Nr. 4400-4449-9152, aprašytas p. 2.1.
 Įregistravimo pagrindas: 2016-10-12 Nekilnojamojo daikto kadastro duomenų byla 2017-03-03 Nacionalinės žemės tarnybos teritorinio skyriaus vedėjo sprendimas Nr. 45SK-195-(14.45.110.)
 Įrašas galioja: Nuo 2017-06-08
- 10.2. **Kadastrinius matavimus atliko (kadastro žyma) ARVYDAS GILVICKIS**
 Daiktas: žemės sklypas Nr. 4400-4449-9152, aprašytas p. 2.1.
 Įregistravimo pagrindas: 2011-06-16 Kvalifikacijos pažymėjimas Nr. 2M-M-1406 2016-10-12 Nekilnojamojo daikto kadastro duomenų byla
 Įrašas galioja: Nuo 2017-06-08

11. Registro pastabos ir nuorodos: įrašų nėra**12. Kita informacija: įrašų nėra****13. Informacija apie duomenų sandoriui tikslinimą: įrašų nėra**

2017-06-08 11:25:58

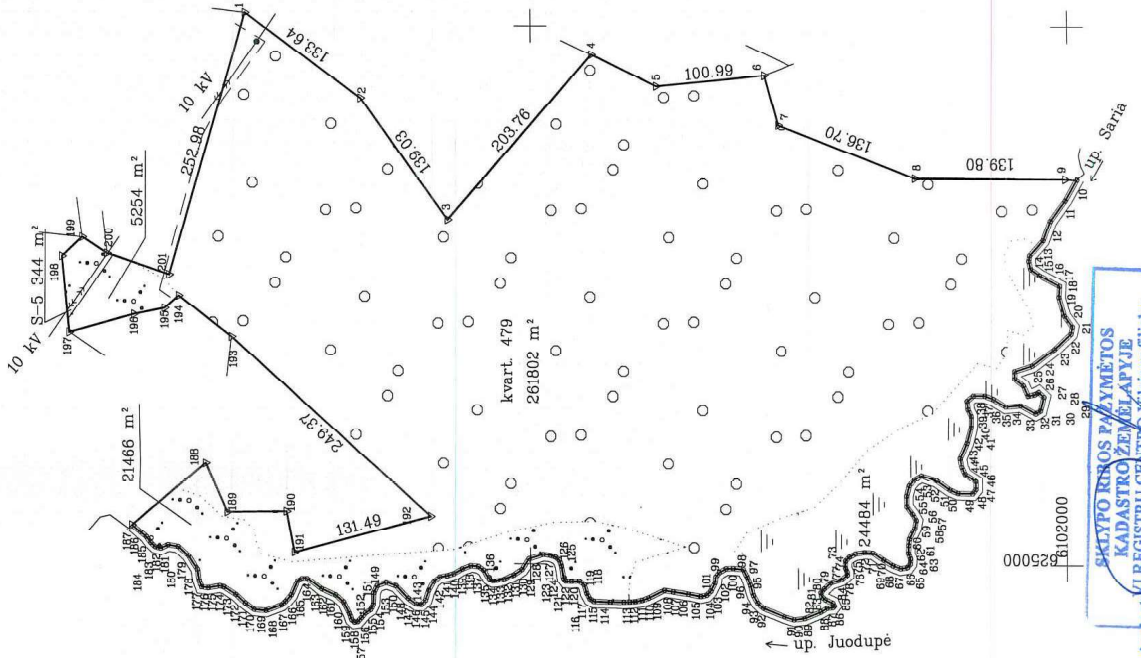
Dokumentą atspausdino
RegistratorėKRISTINA
LINKEVIČIŪTĖ

Žemės sklypo išdėstymo schema



ŽEMĖS SKLYPO PLANAS M 1:5000

Sklypo plotas 313350 m²



Užrašai, anotacijos, lenktos	102-103	8-39
1	01-04	5-34
2	05-06	6-35
3	07-08	7-36
4	09-10	8-37
5	11-12	9-38
6	13-14	10-39
7	15-16	11-40
8	17-18	12-41
9	19-20	13-42
10	21-22	14-43
11	23-24	15-44
12	25-26	16-45
13	27-28	17-46
14	29-30	18-47
15	31-32	19-48
16	33-34	20-49
17	35-36	21-50
18	37-38	22-51
19	39-40	23-52
20	41-42	24-53
21	43-44	25-54
22	45-46	26-55
23	47-48	27-56
24	49-50	28-57
25	51-52	29-58
26	53-54	30-59
27	55-56	31-60
28	57-58	32-61
29	59-60	33-62
30	61-62	34-63
31	63-64	35-64
32	65-66	36-65
33	67-68	37-66
34	69-70	38-67
35	71-72	39-68
36	73-74	40-69
37	75-76	41-70
38	77-78	42-71
39	79-80	43-72
40	81-82	44-73
41	83-84	45-74
42	85-86	46-75
43	87-88	47-76
44	89-90	48-77
45	91-92	49-78
46	93-94	50-79
47	95-96	51-80
48	97-98	52-81
49	99-100	53-82
50	101-102	54-83
51	103-104	55-84
52	105-106	56-85
53	107-108	57-86
54	109-110	58-87
55	111-112	59-88
56	113-114	60-89
57	115-116	61-90
58	117-118	62-91
59	119-120	63-92
60	121-122	64-93
61	123-124	65-94
62	125-126	66-95
63	127-128	67-96
64	129-130	68-97
65	131-132	69-98
66	133-134	70-99
67	135-136	71-100
68	137-138	72-101
69	139-140	73-102
70	141-142	74-103
71	143-144	75-104
72	145-146	76-105
73	147-148	77-106
74	149-150	78-107
75	151-152	79-108
76	153-154	80-109
77	155-156	81-110
78	157-158	82-111
79	159-160	83-112
80	161-162	84-113
81	163-164	85-114
82	165-166	86-115
83	167-168	87-116
84	169-170	88-117
85	171-172	89-118
86	173-174	90-119
87	175-176	91-120
88	177-178	92-121
89	179-180	93-122
90	181-182	94-123
91	183-184	95-124
92	185-186	96-125
93	187-188	97-126
94	189-190	98-127
95	191-192	99-128
96	193-194	100-129
97	195-196	101-130
98	197-198	102-131
99	199-200	103-132
100	201-202	104-133
101	203-204	105-134
102	205-206	106-135
103	207-208	107-136
104	209-210	108-137
105	211-212	109-138
106	213-214	110-139
107	215-216	111-140
108	217-218	112-141
109	219-220	113-142
110	221-222	114-143
111	223-224	115-144
112	225-226	116-145
113	227-228	117-146
114	229-230	118-147
115	231-232	119-148
116	233-234	120-149
117	235-236	121-150
118	237-238	122-151
119	239-240	123-152
120	241-242	124-153
121	243-244	125-154
122	245-246	126-155
123	247-248	127-156
124	249-250	128-157
125	251-252	129-158
126	253-254	130-159
127	255-256	131-160
128	257-258	132-161
129	259-260	133-162
130	261-262	134-163
131	263-264	135-164
132	265-266	136-165
133	267-268	137-166
134	269-270	138-167
135	271-272	139-168
136	273-274	140-169
137	275-276	141-170
138	277-278	142-171
139	279-280	143-172
140	281-282	144-173
141	283-284	145-174
142	285-286	146-175
143	287-288	147-176
144	289-290	148-177
145	291-292	149-178
146	293-294	150-179
147	295-296	151-180
148	297-298	152-181
149	299-300	153-182
150	301-302	154-183
151	303-304	155-184
152	305-306	156-185
153	307-308	157-186
154	309-310	158-187
155	311-312	159-188
156	313-314	160-189
157	315-316	161-190
158	317-318	162-191
159	319-320	163-192
160	321-322	164-193
161	323-324	165-194
162	325-326	166-195
163	327-328	167-196
164	329-330	168-197
165	331-332	169-198
166	333-334	170-199
167	335-336	171-200
168	337-338	172-201
169	339-340	173-202
170	341-342	174-203
171	343-344	175-204
172	345-346	176-205
173	347-348	177-206
174	349-350	178-207
175	351-352	179-208
176	353-354	180-209
177	355-356	181-210
178	357-358	182-211
179	359-360	183-212
180	361-362	184-213
181	363-364	185-214
182	365-366	186-215
183	367-368	187-216
184	369-370	188-217
185	371-372	189-218
186	373-374	190-219
187	375-376	191-220
188	377-378	192-221
189	379-380	193-222
190	381-382	194-223
191	383-384	195-224
192	385-386	196-225
193	387-388	197-226
194	389-390	198-227
195	391-392	199-228
196	393-394	200-229
197	395-396	201-230
198	397-398	202-231
199	399-400	203-232
200	401-402	204-233
201	403-404	205-234
202	405-406	206-235
203	407-408	207-236
204	409-410	208-237
205	411-412	209-238
206	413-414	210-239
207	415-416	211-240
208	417-418	212-241
209	419-420	213-242
210	421-422	214-243
211	423-424	215-244
212	425-426	216-245
213	427-428	217-246
214	429-430	218-247
215	431-432	219-248
216	433-434	220-249
217	435-436	221-250
218	437-438	222-251
219	439-440	223-252
220	441-442	224-253
221	443-444	225-254
222	445-446	226-255
223	447-448	227-256
224	449-450	228-257
225	451-452	229-258
226	453-454	230-259
227	455-456	231-260
228	457-458	232-261
229	459-460	233-262
230	461-462	234-263
231	463-464	235-264
232	465-466	236-265
233	467-468	237-266
234	469-470	238-267
235	471-472	239-268
236	473-474	240-269
237	475-476	241-270
238	477-478	242-271
239	479-480	243-272
240	481-482	244-273
241	483-484	245-274
242	485-486	246-275
243	487-488	247-276
244	489-490	248-277
245	491-492	249-278
246	493-494	250-279
247	495-496	251-280
248	497-498	252-281
249	499-500	253-282
250	501-502	254-283
251	503-504	255-284
252	505-506	256-285
253	507-508	257-286
254	509-510	258-287
255	511-512	259-288
256	513-514	260-289
257	515-516	261-290
258	517-518	262-291
259	519-520	263-292
260	521-522	264-293
261	523-524	265-294
262	525-526	266-295
263	527-528	267-296
264	529-530	268-297
265	531-532	269-298
266	533-534	270-299
267	535-536	271-300
268	537-538	272-301
269	539-540	273-302
270	541-542	274-303
271	543-544	275-304
272	545-546	276-305
273	547-548	277-306
274	549-550	278-307
275	551-552	279-308
276	553-554	280-309
277	555-556	281-310
278	557-558	282-311
279	559-560	283-312
280	561-562	284-313
281	563-564	285-314
282	565-566	286-315
283	567-568	287-316
284	569-570	288-317
285	571-572	289-318
286	573-574	290-319
287	575-576	291-320
288	577-578	292-321
289	579-580	293-322
290	581-582	294-323
291	583-584	295-324
292	585-586	296-325
293	587-588	297-326
294	589-590	298-327
295	591-592	299-328
296	593-594	300-329
297	595-596	301-330
298	597-598	302-331
299	599-600	303-332
300	601-602	304-333
301	603-604	305-334
302	605-606	306-335
303	607-608	307-336
304	609-610	308-337
305	611-612	309-338
306	613-614	310-339
307	615-616	311-340
308	617-618	312-341
309	619-620	313-342
310	621-622	314-343
311	623-624	315-344
312	625-626	316-345
313	627-628	317-346
314	629-630	318-347
315	631-632	319-348
316	633-634	320-349
317	635-636	321-350
318	637-638	322-351
319	639-640	323-352
320	641-642	324-353
321	643-644	325-354
322	645-646	326-355
323	647-648	327-356
324	649-650	328-357
325	651-652	329-358
326	653-654	330-359
327	655-656	331-360
328	657-658	332-361
329	659-660	333-362
330	661-662	334-363
331	663-664	335-364
332	665-666	336-365
333	667-668	

ŽEMĖS SKLYPO PLANAS M 1:5000

Sklypo plotas 313350 m²

Žemės sklypo kadastro Nr. B 6 6 4 0 0 0 3

KOORDINACIŲ ŽINIARASTIS

Koordinacių sistema IKS-94

Koordinacių sistema	Kodas	X	Y	Užd. Nr.	Kodas	X	Y
1	60276654	610216204	622551153	68	04	610216204	622499953
2	60256586	610216204	622432964	69	04	610216204	622499954
3	60255471	610216204	622432964	70	04	610216204	622499955
4	60255471	610216204	622432964	71	04	610216204	622499956
5	60255471	610216204	622432964	72	04	610216204	622499957
6	60255471	610216204	622432964	73	04	610216204	622499958
7	60255471	610216204	622432964	74	04	610216204	622499959
8	60255471	610216204	622432964	75	04	610216204	622499960
9	60255471	610216204	622432964	76	04	610216204	622499961
10	60255471	610216204	622432964	77	04	610216204	622499962
11	60255471	610216204	622432964	78	04	610216204	622499963
12	60255471	610216204	622432964	79	04	610216204	622499964
13	60255471	610216204	622432964	80	04	610216204	622499965
14	60255471	610216204	622432964	81	04	610216204	622499966
15	60255471	610216204	622432964	82	04	610216204	622499967
16	60255471	610216204	622432964	83	04	610216204	622499968
17	60255471	610216204	622432964	84	04	610216204	622499969
18	60255471	610216204	622432964	85	04	610216204	622499970
19	60255471	610216204	622432964	86	04	610216204	622499971
20	60255471	610216204	622432964	87	04	610216204	622499972
21	60255471	610216204	622432964	88	04	610216204	622499973
22	60255471	610216204	622432964	89	04	610216204	622499974
23	60255471	610216204	622432964	90	04	610216204	622499975
24	60255471	610216204	622432964	91	04	610216204	622499976
25	60255471	610216204	622432964	92	04	610216204	622499977
26	60255471	610216204	622432964	93	04	610216204	622499978
27	60255471	610216204	622432964	94	04	610216204	622499979
28	60255471	610216204	622432964	95	04	610216204	622499980
29	60255471	610216204	622432964	96	04	610216204	622499981
30	60255471	610216204	622432964	97	04	610216204	622499982
31	60255471	610216204	622432964	98	04	610216204	622499983
32	60255471	610216204	622432964	99	04	610216204	622499984
33	60255471	610216204	622432964	100	04	610216204	622499985
34	60255471	610216204	622432964	101	04	610216204	622499986
35	60255471	610216204	622432964	102	04	610216204	622499987
36	60255471	610216204	622432964	103	04	610216204	622499988
37	60255471	610216204	622432964	104	04	610216204	622499989
38	60255471	610216204	622432964	105	04	610216204	622499990
39	60255471	610216204	622432964	106	04	610216204	622499991
40	60255471	610216204	622432964	107	04	610216204	622499992
41	60255471	610216204	622432964	108	04	610216204	622499993
42	60255471	610216204	622432964	109	04	610216204	622499994
43	60255471	610216204	622432964	110	04	610216204	622499995
44	60255471	610216204	622432964	111	04	610216204	622499996
45	60255471	610216204	622432964	112	04	610216204	622499997
46	60255471	610216204	622432964	113	04	610216204	622499998
47	60255471	610216204	622432964	114	04	610216204	622499999
48	60255471	610216204	622432964	115	04	610216204	622500000
49	60255471	610216204	622432964	116	04	610216204	622500001
50	60255471	610216204	622432964	117	04	610216204	622500002
51	60255471	610216204	622432964	118	04	610216204	622500003
52	60255471	610216204	622432964	119	04	610216204	622500004
53	60255471	610216204	622432964	120	04	610216204	622500005
54	60255471	610216204	622432964	121	04	610216204	622500006
55	60255471	610216204	622432964	122	04	610216204	622500007
56	60255471	610216204	622432964	123	04	610216204	622500008
57	60255471	610216204	622432964	124	04	610216204	622500009
58	60255471	610216204	622432964	125	04	610216204	622500010
59	60255471	610216204	622432964	126	04	610216204	622500011
60	60255471	610216204	622432964	127	04	610216204	622500012
61	60255471	610216204	622432964	128	04	610216204	622500013
62	60255471	610216204	622432964	129	04	610216204	622500014
63	60255471	610216204	622432964	130	04	610216204	622500015
64	60255471	610216204	622432964	131	04	610216204	622500016
65	60255471	610216204	622432964	132	04	610216204	622500017
66	60255471	610216204	622432964	133	04	610216204	622500018
67	60255471	610216204	622432964	134	04	610216204	622500019

Duomenys apie žemės naudojimo apribojimus

Etil. Nr.	Kodas	Aprašymas	Žemės plotas, m ²
1	2	3	4
1	6	VI. Elektros linijų apsaugos zonos	3229
2	26	XXVI. Miško naudojimo apribojimai	261802
3	19	XIX. Nekilnojamųjų kultūros vertybių teritorija ir apsaugos zonos	7493
4	63	XXIX. Paviršinio vandens telkinių apsaugos zonos	66407
5	64	XXIX. Paviršinio vandens telkinių pakrantės apsaugos juostos	10104

Koordinatės X/Y
X=6102458
Y=625153

Koordinatės X/Y
X=6102458
Y=625153

Etil. Nr.	Kodas	Aprašymas	Plotas m ²
1	214	Kelio servitutas - tiesė važiuoti transporto priemonėmis, naudotis pėsčiųjų laku, vartyti gatvius (arnaunajantis daiktus)	344
-	-	-	-
-	-	-	-

Planšetės nomenklatūra
84/40; 85/40
84/40; 85/40
2M-M-1403 2016-10-12
(kvalifikacijos pažymėjimo Nr.)

Žiniasrašį sudarė [parašas] Arvydas Gilvicius (vardu ir pavardė)
Ištrauka iš Lietuvos Administracinių teisinių pažeidimų kodekso.
47 straipsnis. Paslovių žemėnaudoto ribozonklių sunaikinimas arba gadinimas - užtraukia baudą nuo septynišiasdešimt dvejetų iki vieno šimto keturišiasdešimt keturių eurų.



NEKILNOJAMOJO TURTO REGISTRO CENTRINIO DUOMENŲ BANKO IŠRAŠAS

2018-01-17 10:15:47

1. Nekilnojamojo turto registre įregistruotas turtas:

Registro Nr.: **44/2202803**
 Registro tipas: **Žemės sklypas**
 Sudarymo data: **2018-01-12**
 Švenčionių r. sav., Sarių sen., Kisieliškės k.
 Registro tvarkytojas: **Valstybės įmonės Registrų centro Vilniaus filialas**

2. Nekilnojamieji daiktai:

2.1. **Žemės sklypas**
 Švenčionių r. sav., Sarių sen., Kisieliškės k.
 Unikalus daikto numeris: **4400-4831-9142**
 Žemės sklypo kadastro numeris ir kadastro
 vietovės pavadinimas: **8664/0003:625 Sarių k.v.**
 Daikto pagrindinė naudojimo paskirtis: **Miškų ūkio**
 Žemės sklypo naudojimo būdas: **Ūkinių miškų sklypai**
 Žemės sklypo plotas: **12.9132 ha**
 Miško žemės plotas: **11.9106 ha**
 Kitos žemės plotas: **1.0026 ha**
 Žemės ūkio naudmenų našumo balas: **21.0**
 Matavimų tipas: **Žemės sklypas suformuotas atliekant kadastrinius matavimus**
 Indeksuota žemės sklypo vertė: **18822 Eur**
 Indeksuota miško vertė: **18822 Eur**
 Indeksuota miško medynų vertė: **17112 Eur**
 Žemės sklypo vertė: **4634 Eur**
 Miško žemės ir medynų vertė: **4634 Eur**
 Miško medynų vertė: **3565 Eur**
 Vidutinė rinkos vertė: **21812 Eur**
 Vidutinės rinkos vertės nustatymo data: **2017-11-17**
 Vidutinės rinkos vertės nustatymo būdas: **Masinis vertinimas**
 Kadastro duomenų nustatymo data: **2017-09-29**

3. Daikto priklausiniai iš kito registro: įrašų nėra

4. Nuosavybė:

4.1. **Nuosavybės teisė**
 Savininkas: **LIETUVOS RESPUBLIKA, a.k. 111105555**
 Daiktas: **žemės sklypas Nr. 4400-4831-9142, aprašytas p. 2.1.**
 Įregistravimo pagrindas: **2017-12-21 Nacionalinės žemės tarnybos teritorinio skyriaus
 vedėjo sprendimas Nr. 45SK-1014-(14.45.110.)**
 Įrašas galioja: **Nuo 2018-01-17**

5. Valstybės ir savivaldybių žemės patikėjimo teisė:

5.1. **Valstybinės žemės patikėjimo teisė**
 Patikėtinis: **Nacionalinė žemės tarnyba prie Žemės ūkio ministerijos, a.k.
 188704927**
 Daiktas: **žemės sklypas Nr. 4400-4831-9142, aprašytas p. 2.1.**
 Įregistravimo pagrindas: **2017-12-21 Nacionalinės žemės tarnybos teritorinio skyriaus
 vedėjo sprendimas Nr. 45SK-1014-(14.45.110.)**
 Įrašas galioja: **Nuo 2018-01-17**

6. Kitos daiktinės teisės : įrašų nėra

7. Juridiniai faktai: įrašų nėra

8. Žymos: įrašų nėra

9. Specialiosios žemės ir miško naudojimo sąlygos:

9.1. **XXX. Pelkės ir šaltinynai**
 Daiktas: **žemės sklypas Nr. 4400-4831-9142, aprašytas p. 2.1.**
 Įregistravimo pagrindas: **2017-12-21 Nacionalinės žemės tarnybos teritorinio skyriaus
 vedėjo sprendimas Nr. 45SK-1014-(14.45.110.)**
 Plotas: **4.4722 ha**

[rašas galioja: Nuo 2018-01-15

9.2.

XXVI. Miško naudojimo apribojimais

Daiktas: žemės sklypas Nr. 4400-4831-9142, aprašytas p. 2.1.

[registravimo pagrindas: 2017-12-21 Nacionalinės žemės tarnybos teritorinio skyriaus vedėjo sprendimas Nr. 45SK-1014-(14.45.110.)

Plotas: 11.9106 ha

[rašas galioja: Nuo 2018-01-15

9.3.

VII. Magistralinių dujotiekių ir naftotiekių bei jų įrenginių apsaugos zonos

Daiktas: žemės sklypas Nr. 4400-4831-9142, aprašytas p. 2.1.

[registravimo pagrindas: 2017-12-21 Nacionalinės žemės tarnybos teritorinio skyriaus vedėjo sprendimas Nr. 45SK-1014-(14.45.110.)

Plotas: 0.8956 ha

[rašas galioja: Nuo 2018-01-15

10. Daikto registravimas ir kadastro žymos:

10.1.

Suformuotas naujas (daikto registravimas)

Daiktas: žemės sklypas Nr. 4400-4831-9142, aprašytas p. 2.1.

[registravimo pagrindas: 2017-11-03 Nekilnojamojo daikto kadastro duomenų byla
2017-12-21 Nacionalinės žemės tarnybos teritorinio skyriaus vedėjo sprendimas Nr. 45SK-1014-(14.45.110.)

[rašas galioja: Nuo 2018-01-15

10.2.

Kadastrinius matavimus atliko (kadastro žyma)

JURGITA ANDŽIŪTĖ

Daiktas: žemės sklypas Nr. 4400-4831-9142, aprašytas p. 2.1.

[registravimo pagrindas: 2014-02-28 Kvalifikacijos pažymėjimas Nr. 2M-M-1978
2017-11-03 Nekilnojamojo daikto kadastro duomenų byla

[rašas galioja: Nuo 2018-01-15

11. Registro pastabos ir nuorodos: įrašų nėra

12. Kita informacija: įrašų nėra

13. Informacija apie duomenų sandoriui tikslinimą: įrašų nėra

2018-01-17 10:15:47

Dokumentą atspausdino Vyresnioji
registratorė

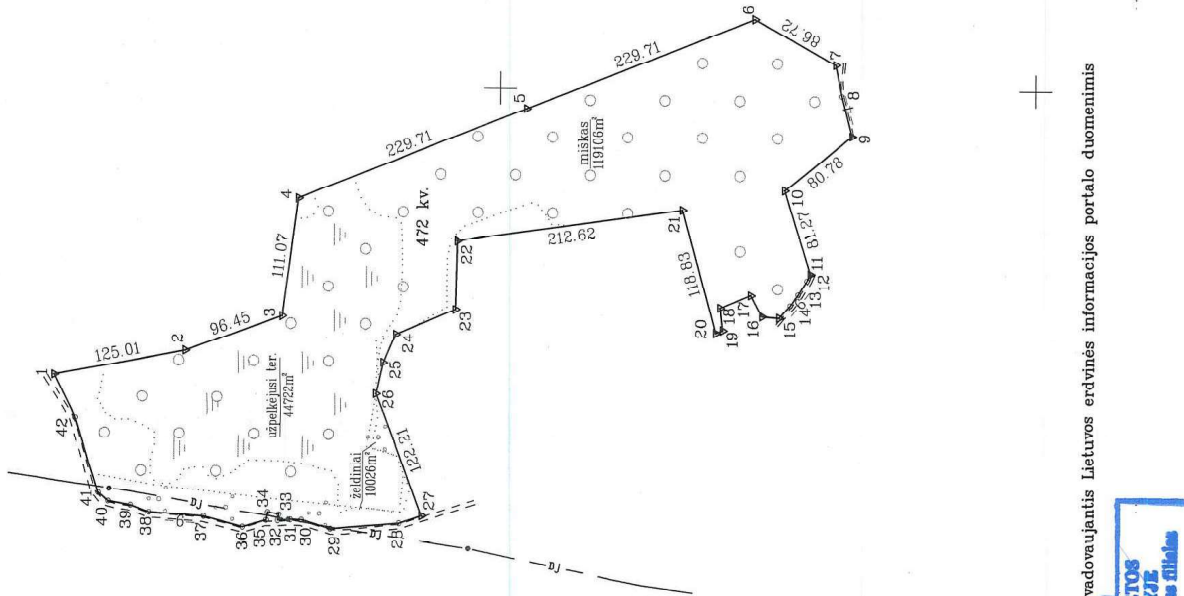


KRISTINA
LINKEVIČIŪTĖ

ŽEMĖS SKLYPO PLANAS M 1:5000

Sklypo plotas 129132 m

X=6105500
Y=628000



Linijų anotacijų lentelė	Greitinybės	Alstūmas
7-8	29.62	
8-9	39.12	
9-10	17.97	
10-11	12.73	
11-12	12.73	
12-13	15.74	
13-14	15.74	
14-15	15.74	
15-16	15.72	
16-17	22.40	
17-18	31.04	
18-19	20.99	
19-20	6.88	
20-21	64.18	
21-22	90.52	
22-23	90.52	
23-24	30.67	
24-25	30.67	
25-26	22.44	
26-27	64.24	
27-28	28.27	
28-29	10.41	
29-30	10.41	
30-31	11.74	
31-32	5.61	
32-33	10.61	
33-34	7.52	
34-35	7.52	
35-36	22.95	
36-37	27.04	
37-38	18.20	
38-39	21.32	
39-40	21.32	
40-41	12.14	
41-42	73.17	
42-1	45.65	

Kadastras	vietovė	Sarių	blokas	sklypas
Žemės sklypo kadastro Nr. 8 6 6 4 0 0 3 0 6 2 5				
Cėtvė, namo Nr.	1050-7			
Kaimas (miestelis)	Kistieliskės			
Seniūnija	Sarių			
Miestas (regionas)	Svecionių			
Apskritis	Vilniaus			
Greitinybė	Greitimo žemės sklypo kadastro Nr.	Pastabas		
1-4	8654/0003 0127			
4-6	8654/0003 0338			
6-7	8654/0003 0132			
7-9		4 m kelias		
9-20		valstybinė žemė		
20-27	8664/0003 0434			
27-1		6 m kelias		

Su pažankintomis vietovėse žemės sklypo ribomis, aprašytomis . . . 2017 . . . m. . . . 09 . . . mėn. 29 d. žemės sklypo pažankinimo-parašymo akte, ir nusatytu plotu sutinku žemės savininkas (naudotojas):

VI Svecionių miškų urėdija (vadas, pavardė) *Nauris Jotautas* (parašas) *2017.12.11* (data)

Nacionalinės žemės tarnybos prie žemės ūkio ministerijos Svecionių skyrius
Patikrinęs: *Autizus Konalovas* (parašas) *2017-12-15* (data)
Studiruo: *Mania Lercauskienė* (parašas) *2017-12-18* (data)



UAB "GEOVISATA", Įmonės kodas: 300598419 Laisvės pr. 121, LT-06120, Vilnius Tel. 8 (5) 2760891, mob.tel. 8 677 79419 El.paštas info@geovisata.com, http://www.geovisata.com	
Paraišas	Data
Inž. geodezė/inžinė	2017.11.03
Vertas, pavardė	Jurgita Andziotė
Obj.Nr.	TP2017/

Pastaba: inžinerinės komunikacijos parvaizduotos vadovaujantis Lietuvos erdvinės informacijos portalo duomenimis

SKLYPO RIBOS PAŽYMĖTOS
KADASTRO ŽEMĖLAPIYJE
VI REGISTRŲ CENTRO VILNIAUS BIURAS
Vilnius, 2016 m. spalio 12 d.
Inž. geodezė/inžinė: *Stiglas Basy*

ZĒMĒS SKLYPO PLANAS M 1:5000

Sklypo plotas 129132 m²

Žemēs sklypo kadastrā Nr. 364003

KOORDINĀCIŪ ŽINIARĀSTIS

Koordināciju sistēma LKS-94		Koordinācija		Koordinācija	
Uzdev. Nr.	Kods	X	Y	X	Y
1	R	6105417.53	628229.74	6105345.45	628106.96
2	R	6105294.74	628253.22	6105366.41	628110.86
3	R	6105204.00	628285.90	6105375.69	628118.68
4	R	6105188.66	628395.91	6105398.61	628168.10
5	R	6104975.19	628480.75		
6	R	6104761.72	628565.58		
7	R	6104686.01	628525.29		
8	R	6104680.31	628494.22		
9	R	6104670.83	628456.27		
10	R	6104734.08	628406.02		
11	R	6104710.11	628328.37		
12	R	6104713.25	628322.03		
13	R	6104721.50	628309.08		
14	R	6104728.90	628298.71		
15	R	6104739.48	628287.05		
16	R	6104755.15	628288.35		
17	R	6104765.80	628308.06		
18	R	6104794.43	628296.08		
19	R	6104782.04	628275.23		
20	R	6104798.47	628272.77		
21	R	6104829.47	628387.49		
22	R	6105039.92	628357.22		
23	R	6105041.70	628293.06		
24	R	6105097.56	628269.78		
25	R	6105109.61	628243.22		
26	R	6105116.64	628213.37		
27	R	6105073.30	628099.10		
28	R	6105094.60	628092.04		
29	R	6105158.62	628086.74		
30	R	6105185.79	628094.54		
31	R	6105196.20	628094.72		
32	R	6105207.91	628093.88		
33	R	6105206.96	628099.41		
34	R	6105217.34	628101.60		
35	R	6105218.86	628094.24		
36	R	6105240.90	628097.84		
37	R	6105277.19	628097.03		
38	R	6105328.26	628100.74		

SKLYPO CENTRO KOORDINĀTES

Koordināciju sistēma	Koordinātes X/Y	Plānšetē nomenklatūra
Sistēma, kurioje vykdyti matavimai	X=6105038 Y=628393	85/41
Valstybinė LKS-1994	X=6105038 Y=628393	85/41
Žiniaraščių sudarė	Jurgita Andžūtė (2M-N-1978) <small>(vardas ir pavardė, pažymėjimo Nr.)</small>	
		2017.11.03 <small>(data)</small>

Ištrauka iš Lietuvas Republikos administracinių nusižengimų kodeksa:

112. Straipsnis. Nuodabinių žemėnaudos ribozenklių suraikišimas arba sugadānimas uztrauka baudā nuo septyniasdešimtā iki vieno simto keturiasdešimtā euru.

Duomenys apie žemēs naudojimo apribojimus

Eil. Nr.	Kodas	Aprībojimai	Žemēs plotas, m ²
1	2	3	4
1	7	III. Māģistrālinā atpūstākiņā ir natūrtākiņā bei jū īpaģiņā ēsasugs zonas	9868
2	25	XVII. Māģko naudojimo apribojimai	119106
3	30	XIII. Peltās ir salūģijāmi	44722
-	-	-	-

SERVITUTAS

Eil. Nr.	Kodas	Servituto rūsīs	Plotas m ²
-	-	-	-
-	-	-	-
-	-	-	-
-	-	-	-



NEKILNOJAMOJO TURTO REGISTRO CENTRINIO DUOMENŲ BANKO IŠRAŠAS

2018-01-17 16:28:21

1. Nekilnojamojo turto registre įregistruotas turtas:

Registro Nr.: 44/2203866

Registro tipas: Žemės sklypas

Sudarymo data: 2018-01-17

Švenčionių r. sav., Sarių sen., Kisieliškės k.

Registro tvarkytojas: Valstybės įmonės Registrų centro Vilniaus filialas

2. Nekilnojamieji daiktai:

2.1.

Žemės sklypas

Švenčionių r. sav., Sarių sen., Kisieliškės k.

Unikalus daikto numeris: 4400-4832-1082

Žemės sklypo kadastro numeris ir kadastro

vietovės pavadinimas: 8664/0003:627 Sarių k.v.

Daikto pagrindinė naudojimo paskirtis: Miškų ūkio

Žemės sklypo naudojimo būdas: Ūkinių miškų sklypai

Žemės sklypo plotas: 8.2658 ha

Miško žemės plotas: 6.7904 ha

Kitos žemės plotas: 1.4754 ha

Žemės ūkio naudmenų našumo balas: 21.0

Matavimų tipas: Žemės sklypas suformuotas atliekant kadastrinius matavimus

Indeksuota žemės sklypo vertė: 10162 Eur

Indeksuota miško vertė: 10162 Eur

Indeksuota miško medynų vertė: 9173 Eur

Žemės sklypo vertė: 2529 Eur

Miško žemės ir medynų vertė: 2529 Eur

Miško medynų vertė: 1911 Eur

Vidutinė rinkos vertė: 12073 Eur

Vidutinės rinkos vertės nustatymo data: 2017-11-19

Vidutinės rinkos vertės nustatymo būdas: Masinis vertinimas

Kadastro duomenų nustatymo data: 2017-09-29

3. Daikto priklausiniai iš kito registro: įrašų nėra**4. Nuosavybė:**

4.1.

Nuosavybės teisė

Savininkas: LIETUVOS RESPUBLIKA, a.k. 111105555

Daiktas: žemės sklypas Nr. 4400-4832-1082, aprašytas p. 2.1.

[registravimo pagrindas: 2017-12-21 Nacionalinės žemės tarnybos teritorinio skyriaus vedėjo sprendimas Nr. 45SK-1019-(14.45.110.)

[rašas galioja: Nuo 2018-01-17

5. Valstybės ir savivaldybių žemės patikėjimo teisė:

5.1.

Valstybinės žemės patikėjimo teisė

Patikėtinis: Nacionalinė žemės tarnyba prie Žemės ūkio ministerijos, a.k. 188704927

Daiktas: žemės sklypas Nr. 4400-4832-1082, aprašytas p. 2.1.

[registravimo pagrindas: 2017-12-21 Nacionalinės žemės tarnybos teritorinio skyriaus vedėjo sprendimas Nr. 45SK-1019-(14.45.110.)

[rašas galioja: Nuo 2018-01-17

6. Kitos daiktinės teisės :

6.1.

Kelio servitutas - teisė važiuoti transporto priemonėmis, naudotis pėsčiųjų taku, varyti galvijus (tarnaujantis)

Daiktas: žemės sklypas Nr. 4400-4832-1082, aprašytas p. 2.1.

[registravimo pagrindas: 2017-12-21 Nacionalinės žemės tarnybos teritorinio skyriaus vedėjo sprendimas Nr. 45SK-1019-(14.45.110.)

Plotas: 0.012 ha

[rašas galioja: Nuo 2018-01-17

7. Juridiniai faktai: įrašų nėra**8. Žymos: įrašų nėra**

9. Specialiosios žemės ir miško naudojimo sąlygos:

9.1.

XXX. Pelkės ir šaltiniai

Daiktas: žemės sklypas Nr. 4400-4832-1082, aprašytas p. 2.1.

[registravimo pagrindas: 2017-12-21 Nacionalinės žemės tarnybos teritorinio skyriaus vedėjo sprendimas Nr. 45SK-1019-(14.45.110.)

Plotas: 0.8474 ha

[rašas galioja: Nuo 2018-01-17

9.2.

XXVI. Miško naudojimo apribojimai

Daiktas: žemės sklypas Nr. 4400-4832-1082, aprašytas p. 2.1.

[registravimo pagrindas: 2017-12-21 Nacionalinės žemės tarnybos teritorinio skyriaus vedėjo sprendimas Nr. 45SK-1019-(14.45.110.)

Plotas: 6.7904 ha

[rašas galioja: Nuo 2018-01-17

9.3.

VII. Magistralinių dujotiekių ir naftotiekių bei jų įrenginių apsaugos zonos

Daiktas: žemės sklypas Nr. 4400-4832-1082, aprašytas p. 2.1.

[registravimo pagrindas: 2017-12-21 Nacionalinės žemės tarnybos teritorinio skyriaus vedėjo sprendimas Nr. 45SK-1019-(14.45.110.)

Plotas: 0.2357 ha

[rašas galioja: Nuo 2018-01-17

9.4.

VI. Elektros linijų apsaugos zonos

Daiktas: žemės sklypas Nr. 4400-4832-1082, aprašytas p. 2.1.

[registravimo pagrindas: 2017-12-21 Nacionalinės žemės tarnybos teritorinio skyriaus vedėjo sprendimas Nr. 45SK-1019-(14.45.110.)

Plotas: 1.0174 ha

[rašas galioja: Nuo 2018-01-17

10. Daikto registravimas ir kadastro žymos:

10.1.

Suformuotas naujas (daikto registravimas)

Daiktas: žemės sklypas Nr. 4400-4832-1082, aprašytas p. 2.1.

[registravimo pagrindas: 2017-11-07 Nekilnojamojo daikto kadastro duomenų byla 2017-12-21 Nacionalinės žemės tarnybos teritorinio skyriaus vedėjo sprendimas Nr. 45SK-1019-(14.45.110.)

[rašas galioja: Nuo 2018-01-17

10.2.

Kadastrinius matavimus atliko (kadastro žyma)**JURGITA ANDŽIŪTĖ**

Daiktas: žemės sklypas Nr. 4400-4832-1082, aprašytas p. 2.1.

[registravimo pagrindas: 2014-02-28 Kvalifikacijos pažymėjimas Nr. 2M-M-1978
2017-11-07 Nekilnojamojo daikto kadastro duomenų byla

[rašas galioja: Nuo 2018-01-17

11. Registro pastabos ir nuorodos: įrašų nėra**12. Kita informacija:** įrašų nėra**13. Informacija apie duomenų sandoriui tikslinimą:** įrašų nėra

2018-01-17 16:28:21

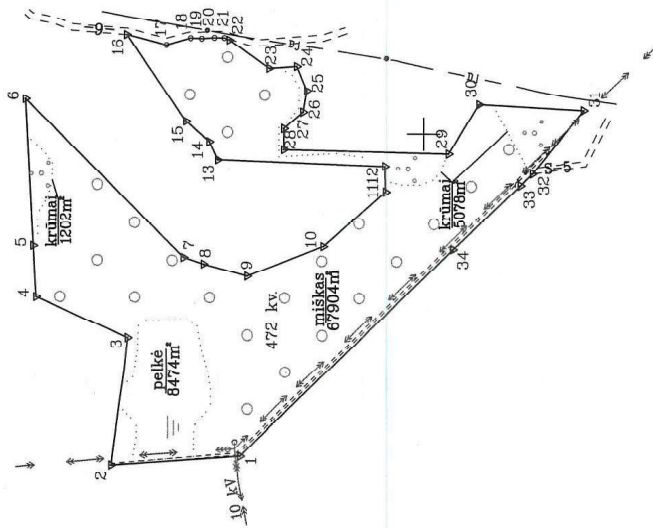
Dokumentą atspausdino Vyresnioji
registratorė

KRISTINA
LINKEVIČIŪTĖ

ŽEMĖS SKLYPO PLANAS M 1:5000

Sklypo plotas 82658 m²

X=6105500
Y=628000



Limnų anotacijų lentelė	Plotas
Gretimybė	120,76
1-2	120,76
2-3	120,76
3-4	120,76
4-5	120,76
5-6	120,76
6-7	120,76
7-8	120,76
8-9	120,76
9-10	120,76
10-11	120,76
11-12	120,76
12-13	120,76
13-14	120,76
14-15	120,76
15-16	120,76
16-17	120,76
17-18	120,76
18-19	120,76
19-20	120,76
20-21	120,76
21-22	120,76
22-23	120,76
23-24	120,76
24-25	120,76
25-26	120,76
26-27	120,76
27-28	120,76
28-29	120,76
29-30	120,76
30-31	120,76
31-32	120,76
32-33	120,76
33-34	120,76
34-1	120,76

SKLYPO RIBOS PAŽYMĖTOS KADASTRO ŽEMĖLAPYJE
 Vyresnysis kadastro specialistas
Sigitas Balsys

Pastaba: inžinerinės komunikacijos kartografinės vietovėje bei pavaizduotos vadovaujantis Lietuvos erdvinės informacijos portalo duomenimis

Kadastras:	vietašvė	Sarių	8	6	6	4	0	0	3	0	6	2	7
Žemės sklypo kadastro Nr.													

Gatvė, namo Nr.	1050-81A
Kaimas (miestelis)	Kiškėškės
Seniūnija	Sarių
Miestas (regionas)	Švenčionių
Apskritis	Vilniaus

Greitmybė	Greitimo žemės sklypo kadastro Nr.	Pastabas
1-4	8664/0003 0311	
4-5	8664/0003 0010	
5-6	8664/0003 0231	
6-7	8664/0003 0170	
7-13	8664/0003 0477	
13-16	8664/0003 0170	
16-22		6 m kelias
22-33		valstybinė žemė
33-34	8664/0003 0614	
34-1		valstybinė žemė

Su paženklinimomis vietovėje žemės sklypo ribomis, aprašytomis . . . 2017. . . m. . . . 09 . . . men. 29 č. žemės sklypo patenklinimo-parašymo akte, ir rustatytu pletu sutinku: Žemės savininkas (naudotojas):

VI Švenčionių miškų urėdijai
 (miškų, pavarė) urėdis Nauris Jotautas
 2017-12-11 (data)

Nacionalinės žemės tarnybos prie žemės ūkio ministerijos
 Švenčionių skyrius
 Artūras Korolkovas
 2017-12-15

GEOVISATA
 UAB "GEOVISATA", Įmonės kodas-300589419
 Laisvės pr. 121, LT-06120, Vilnius
 Tel. 8 (5) 2760991, mob.tel. 8 677 79419
 El.paštas info@geovisata.com, http://www.geovisata.com

2017-12-15 Nr. 2
 Nacionalinės žemės tarnybos prie žemės ūkio ministerijos
 Švenčionių skyriaus vadovas
 (parašas) (data)

Paraišius (parašas) (data)
 Inž. geodezininkė (parašas) (data)
 Vardas, pavardė (parašas)
 Jurgita Andziūtė (parašas)
 Data 2017.11.07
 Obj.Nr. TP2017/

ŽĒMĒS SKLĪPO PLANAS M 1:5000

Sklypo plotas 82658 m²

Žemēs sklypo kadastro Nr. 0166400013

KOORDINĀCIŪ ŽINIARĀŠTIS

Koordināciju sistēma LKS-94		Tasks Nr.		Kodas		X	Y
Tasks Nr.	Kodas	X	Y	Y	X	X	Y
1	R	6105171.76	627697.77				
2	R	6105292.19	627686.90				
3	R	6105277.31	627806.36				
4	R	6105362.33	627846.03				
5	R	6105364.96	627894.39				
6	R	6105372.42	628030.36				
7	R	6105224.39	627884.06				
8	R	6105205.70	627878.09				
9	R	6105164.99	627866.99				
10	R	6105093.73	627895.05				
11	R	6105035.48	627945.97				
12	R	6105036.13	627969.52				
13	R	6105192.59	627974.85				
14	R	6105200.48	627991.59				
15	R	6105222.43	628010.43				
16	R	6105278.15	628091.08				
17	R	6105240.79	628081.62				
18	R	6105218.10	628088.21				
19	R	6105207.79	628087.87				
20	R	6105196.04	628088.72				
21	R	6105186.88	628088.55				
22	R	6105181.83	628086.60				
23	R	6105144.38	628060.46				
24	R	6105118.59	628062.28				
25	R	6105109.10	628039.67				
26	R	6105112.73	628019.58				
27	R	6105130.71	628004.16				
28	R	6105130.88	627984.75				
29	R	6104976.61	627981.69				
30	R	6104947.91	628027.80				
31	R	6104850.16	628022.80				
32	R	6104897.93	627963.47				
33	R	6104909.29	627952.52				
34	R	6104972.51	627892.90				

SKLĪPO CENTRO KOORDINĀTES

Koordināciju sistēma	Koordinātes X/Y	Plānietes nomenklatūra
Sistēma, kurioje vykdyti matavimai	X=6105109 Y=627836	85/41
Valstybinė LKS-1894	X=6105109 Y=627836	85/41
Žiniaraštį sudarė	Jurgita Andžintė (2M-M-1978) 2017.11.07. <small>(parasas) (vards ir pavardė, pažymėjimo Nr.) (data)</small>	

Ištrauka iš Liepūvas Republikas administraciuju nusīzengimju koleksu:
 1:2 strauspīs. Nuodātīru žemēnaudas rībozēnkļu suraīkīnāms arba sugādīnāms
 užtrauka būdā nuo sptīnyasīdēsīmī tki rīeno šīmto keturiasīdēsīmī euru.

Ducmenys apie žemēs naudojimo apribojimus

Eil. Nr.	Kodas	Aprībojimai	Žemēs plotas, m ²
1	2	3	4
1	6	VI. Elektris līniju apseugs zonas	1074
2	7	VII. Magīstrāliju duplētīkļu ir nādotīkļu bei tū īzengīnū apseugs zonas	2357
3	28	XVI. Mīkro naudojimo apribojimai	6794
4	30	XX. Pēlēs ir sīltūjami	8474

SERVITŪTAS

Eil. Nr.	Kodas	Servitūto rūšīs	Plotas m ²
1	214	Kēlio servitūtas - tēsē wāzīvuōi transporto priemonēmīs, naudotīs pēščīju taku, vāryti gēvījus (armāujantīs daiktās)	120
-	-	-	-
-	-	-	-
-	-	-	-



NEKILNOJAMOJO TURTO REGISTRO CENTRINIO DUOMENŲ BANKO IŠRAŠAS

2018-01-17 10:54:13

1. Nekilnojamojo turto registre įregistruotas turtas:

Registro Nr.: **44/2203381**
 Registro tipas: **Žemės sklypas**
 Sudarymo data: **2018-01-16**
Švenčionių r. sav., Sarių sen., Dvarčiškių k.
 Registro tvarkytojas: **Valstybės įmonės Registrų centro Vilniaus filialas**

2. Nekilnojamieji daiktai:

2.1. **Žemės sklypas**
Švenčionių r. sav., Sarių sen., Dvarčiškių k.
 Unikalus daikto numeris: **4400-4832-1028**
 Žemės sklypo kadastro numeris ir kadastro
 vietovės pavadinimas: **8664/0003:626 Sarių k.v.**
 Daikto pagrindinė naudojimo paskirtis: **Miškų ūkio**
 Žemės sklypo naudojimo būdas: **Ūkinių miškų sklypai**
 Žemės sklypo plotas: **10.4692 ha**
 Miško žemės plotas: **8.7486 ha**
 Kitos žemės plotas: **1.7206 ha**
 Žemės ūkio naudmenų našumo balas: **21.0**
 Matavimų tipas: **Žemės sklypas suformuotas atliekant kadastrinius matavimus**
 Indeksuota žemės sklypo vertė: **18949 Eur**
 Indeksuota miško vertė: **18949 Eur**
 Indeksuota miško medynų vertė: **17174 Eur**
 Žemės sklypo vertė: **4687 Eur**
 Miško žemės ir medynų vertė: **4687 Eur**
 Miško medynų vertė: **3578 Eur**
 Vidutinė rinkos vertė: **20634 Eur**
 Vidutinės rinkos vertės nustatymo data: **2017-11-19**
 Vidutinės rinkos vertės nustatymo būdas: **Masinis vertinimas**
 Kadastro duomenų nustatymo data: **2017-09-29**

3. Daikto priklausiniai iš kito registro: įrašų nėra

4. Nuosavybė:

4.1. **Nuosavybės teisė**
 Savininkas: **LIETUVOS RESPUBLIKA, a.k. 111105555**
 Daiktas: **žemės sklypas Nr. 4400-4832-1028, aprašytas p. 2.1.**
 Įregistravimo pagrindas: **2017-12-22 Nacionalinės žemės tarnybos teritorinio skyriaus vedėjo sprendimas Nr. 45SK-1020-(14.45.110.)**
 Įrašas galioja: **Nuo 2018-01-17**

5. Valstybės ir savivaldybių žemės patikėjimo teisė:

5.1. **Valstybinės žemės patikėjimo teisė**
 Patikėtinis: **Nacionalinė žemės tarnyba prie Žemės ūkio ministerijos, a.k. 188704927**
 Daiktas: **žemės sklypas Nr. 4400-4832-1028, aprašytas p. 2.1.**
 Įregistravimo pagrindas: **2017-12-22 Nacionalinės žemės tarnybos teritorinio skyriaus vedėjo sprendimas Nr. 45SK-1020-(14.45.110.)**
 Įrašas galioja: **Nuo 2018-01-17**

6. Kitos daiktinės teisės :

6.1. **Kelio servitutas - teisė važiuoti transporto priemonėmis, naudotis pėsčiųjų taku, varyti galvijus (tarnaujantis)**
 Daiktas: **žemės sklypas Nr. 4400-4832-1028, aprašytas p. 2.1.**
 Įregistravimo pagrindas: **2017-12-22 Nacionalinės žemės tarnybos teritorinio skyriaus vedėjo sprendimas Nr. 45SK-1020-(14.45.110.)**
 Plotas: **0.0661 ha**
 Įrašas galioja: **Nuo 2018-01-17**

7. Juridiniai faktai: įrašų nėra

8. Žymos: įrašų nėra

9. Specialiosios žemės ir miško naudojimo sąlygos:

9.1.

XXX. Pelkės ir šaltiniai

Daiktas: žemės sklypas Nr. 4400-4832-1028, aprašytas p. 2.1.

Įregistravimo pagrindas: 2017-12-22 Nacionalinės žemės tarnybos teritorinio skyriaus vedėjo sprendimas Nr. 45SK-1020-(14.45.110.)

Plotas: 1.166 ha

Įrašas galioja: Nuo 2018-01-16

9.2.

XXVI. Miško naudojimo apribojimai

Daiktas: žemės sklypas Nr. 4400-4832-1028, aprašytas p. 2.1.

Įregistravimo pagrindas: 2017-12-22 Nacionalinės žemės tarnybos teritorinio skyriaus vedėjo sprendimas Nr. 45SK-1020-(14.45.110.)

Plotas: 8.7486 ha

Įrašas galioja: Nuo 2018-01-16

9.3.

VII. Magistralinių dujotiekių ir naftotiekių bei jų įrenginių apsaugos zonos

Daiktas: žemės sklypas Nr. 4400-4832-1028, aprašytas p. 2.1.

Įregistravimo pagrindas: 2017-12-22 Nacionalinės žemės tarnybos teritorinio skyriaus vedėjo sprendimas Nr. 45SK-1020-(14.45.110.)

Plotas: 2.3022 ha

Įrašas galioja: Nuo 2018-01-16

9.4.

VI. Elektros linijų apsaugos zonos

Daiktas: žemės sklypas Nr. 4400-4832-1028, aprašytas p. 2.1.

Įregistravimo pagrindas: 2017-12-22 Nacionalinės žemės tarnybos teritorinio skyriaus vedėjo sprendimas Nr. 45SK-1020-(14.45.110.)

Plotas: 1.1332 ha

Įrašas galioja: Nuo 2018-01-16

10. Daikto registravimas ir kadastro žymos:

10.1.

Suformuotas naujas (daikto registravimas)

Daiktas: žemės sklypas Nr. 4400-4832-1028, aprašytas p. 2.1.

Įregistravimo pagrindas: 2017-11-07 Nekilnojamojo daikto kadastro duomenų byla 2017-12-22 Nacionalinės žemės tarnybos teritorinio skyriaus vedėjo sprendimas Nr. 45SK-1020-(14.45.110.)

Įrašas galioja: Nuo 2018-01-16

10.2.

Kadastrinius matavimus atliko (kadastro žyma)**JURGITA ANDŽIŪTĖ**

Daiktas: žemės sklypas Nr. 4400-4832-1028, aprašytas p. 2.1.

Įregistravimo pagrindas: 2014-02-28 Kvalifikacijos pažymėjimas Nr. 2M-M-1978

2017-11-07 Nekilnojamojo daikto kadastro duomenų byla

Įrašas galioja: Nuo 2018-01-16

11. Registro pastabos ir nuorodos: įrašų nėra**12. Kita informacija: įrašų nėra****13. Informacija apie duomenų sandoriui tikslinimą: įrašų nėra**

2018-01-17 10:54:13

Dokumentą atspausdino Vyresnioji
registratorėKRISTINA
LINKEVIČIŪTĖ


ŽĒMĒS SKLĪPO PLANAS M 1:5000

Sklypo plotas 104692 m²

Žemēs sklypo kadastrā Nr. 864003

KOORDINĀCIŪ ŽINIARĀŠTIS

Koordināciju sistēma LKS-94		X		Y		Kodas	Tasīko Nr.	X	Y
Tasīko Nr.	Kodas	X	Y	X	Y				
1	R	6104897.93	627963.47						
2	R	6104850.16	628022.80						
3	R	6104831.13	628020.74						
4	R	6104829.26	628040.37						
5	R	6104826.56	628050.19						
6	R	6104819.60	628056.72						
7	R	6104708.65	628160.28						
8	R	6104704.04	628170.52						
9	R	6104659.12	628186.32						
10	R	6104573.45	628198.05						
11	R	6104568.78	628261.48						
12	R	6104504.74	628134.78						
13	R	6104499.44	628140.38						
14	R	6104442.75	628052.88						
15	R	6104371.77	627943.21						
16	R	6104160.45	627904.23						
17	R	6104182.20	627892.35						
18	R	6104234.58	627849.88						
19	R	6104262.21	627832.48						
20	R	6104277.28	627856.36						
21	R	6104453.57	627780.65						
22	R	6104472.99	627809.02						
23	R	6104562.15	627785.29						
24	R	6104543.71	627733.48						
25	R	6104568.47	627690.21						
26	R	6104593.26	627687.58						
27	R	6104601.74	627905.53						
28	R	6104605.53	628002.83						
29	R	6104528.26	628012.29						
30	R	6104533.57	628089.13						
31	R	6104721.40	628134.49						
32	R	6104749.45	627985.20						

SKLĪPO CENTRO KOORDINĀTĒS		Koordinātes X/Y	Plānšetēs nomenklatūra
Sistēma, kurā ir veikti mērījumi		X=6104513 Y=627942	85/40
Valstībnie LKS-994		X=6104513 Y=627942	85/40
Žinārsti sudarē		 Jurgita Andžīte (2M-M-1978) .2017.11.07. <small>(paraksts) (vārds ir paraksts, pazīmējums ir: (dati))</small>	

Duomenys apie žemės naudojimo apribojimus

Eil. Nr.	Kodas	Aprībojimai	Žemes platas, m ²
1	2	3	4
1	6	VI. Iebīdros mājī apseuges zonas	11382
2	7	VII. Magistraliņu čipītiņķī ir nābīdīķī bē īn īrēģiņī aseuges zonas	23022
3	25	XVI. Mīķo nādojīmo aprībojīmai	87486
4	30	XX. Pēķis ir šāļījīmai	11660
-	-	-	-

SERVITŪTAS

Eil. Nr.	Kodas	Servitūto rīšīs	Platas m ²
1	214	Kēļo servitūtas - tēisē rāzīvoti transporto priemēnēmis, nāudočīs pēščījījī tākū, rāryti gāvijūs (ārnrāujāntīs dāķtas)	661
-	-	-	-
-	-	-	-
-	-	-	-

Šīrtauka īs Līetuvos Respublīķos administrāciū nūzīēģīnījī kodeķso:
 112 strīpsīnīs. Nūdočījījī žemēnādočos rībōzēķlījī sūnāķīnīmas ērba sūģēdīnīmas
 ūzīrtauka bāudā nūo sēptīnīstīesīmī īķī nīeno šīnīto ķetūrāsīesīmī ēurī.



NEKILNOJAMOJO TURTO REGISTRO CENTRINIO DUOMENŲ BANKO IŠRAŠAS

2018-01-17 15:24:05

1. Nekilnojamojo turto registre įregistruotas turtas:

Registro Nr.: 44/2203870
 Registro tipas: Žemės sklypas
 Sudarymo data: 2018-01-17
 Švenčionių r. sav., Sarių sen., Dvarčiškių k.
 Registro tvarkytojas: Valstybės įmonės Registrų centro Vilniaus filialas

2. Nekilnojamieji daiktai:

2.1. Žemės sklypas
 Švenčionių r. sav., Sarių sen., Dvarčiškių k.
 Unikalus daikto numeris: 4400-4832-2090
 Žemės sklypo kadastro numeris ir kadastro
 vietovės pavadinimas: 8664/0003:628 Sarių k.v.
 Daikto pagrindinė naudojimo paskirtis: Miškų ūkio
 Žemės sklypo naudojimo būdas: Ūkinių miškų sklypai
 Žemės sklypo plotas: 0.8102 ha
 Miško žemės plotas: 0.7898 ha
 Kitos žemės plotas: 0.0204 ha
 Žemės ūkio naudmenų našumo balas: 21.0
 Matavimų tipas: Žemės sklypas suformuotas atliekant kadastrinius matavimus
 Indeksuota žemės sklypo vertė: 1248 Eur
 Indeksuota miško vertė: 1248 Eur
 Indeksuota miško medynų vertė: 1080 Eur
 Žemės sklypo vertė: 330 Eur
 Miško žemės ir medynų vertė: 330 Eur
 Miško medynų vertė: 225 Eur
 Vidutinė rinkos vertė: 1373 Eur
 Vidutinės rinkos vertės nustatymo data: 2017-11-19
 Vidutinės rinkos vertės nustatymo būdas: Masinis vertinimas
 Kadastro duomenų nustatymo data: 2017-09-29

3. Daikto priklausiniai iš kito registro: įrašų nėra

4. Nuosavybė:

4.1. Nuosavybės teisė
 Savininkas: LIETUVOS RESPUBLIKA, a.k. 111105555
 Daiktas: žemės sklypas Nr. 4400-4832-2090, aprašytas p. 2.1.
 Įregistravimo pagrindas: 2017-12-21 Nacionalinės žemės tarnybos teritorinio skyriaus
 vedėjo sprendimas Nr. 45SK-1018-(14.45.110.)
 Įrašas galioja: Nuo 2018-01-17

5. Valstybės ir savivaldybių žemės patikėjimo teisė:

5.1. Valstybinės žemės patikėjimo teisė
 Patikėtinis: Nacionalinė žemės tarnyba prie Žemės ūkio ministerijos, a.k.
 188704927
 Daiktas: žemės sklypas Nr. 4400-4832-2090, aprašytas p. 2.1.
 Įregistravimo pagrindas: 2017-12-21 Nacionalinės žemės tarnybos teritorinio skyriaus
 vedėjo sprendimas Nr. 45SK-1018-(14.45.110.)
 Įrašas galioja: Nuo 2018-01-17

6. Kitos daiktinės teisės : įrašų nėra

7. Juridiniai faktai: įrašų nėra

8. Žymos: įrašų nėra

9. Specialiosios žemės ir miško naudojimo sąlygos:

9.1. XXVI. Miško naudojimo apribojimai
 Daiktas: žemės sklypas Nr. 4400-4832-2090, aprašytas p. 2.1.
 Įregistravimo pagrindas: 2017-12-21 Nacionalinės žemės tarnybos teritorinio skyriaus
 vedėjo sprendimas Nr. 45SK-1018-(14.45.110.)
 Plotas: 0.7898 ha

[rašas galioja: Nuo 2018-01-17

9.2.

VI. Elektros linijų apsaugos zonos

Daiktas: žemės sklypas Nr. 4400-4832-2090, aprašytas p. 2.1.

[registravimo pagrindas: 2017-12-21 Nacionalinės žemės tarnybos teritorinio skyriaus vedėjo sprendimas Nr. 45SK-1018-(14.45.110.)

Plotas: 0.0523 ha

[rašas galioja: Nuo 2018-01-17

10. Daikto registravimas ir kadastro žymos:

10.1.

Suformuotas naujas (daikto registravimas)

Daiktas: žemės sklypas Nr. 4400-4832-2090, aprašytas p. 2.1.

[registravimo pagrindas: 2017-11-07 Nekilnojamojo daikto kadastro duomenų byla 2017-12-21 Nacionalinės žemės tarnybos teritorinio skyriaus vedėjo sprendimas Nr. 45SK-1018-(14.45.110.)

[rašas galioja: Nuo 2018-01-17

10.2.

Kadastrinius matavimus atliko (kadastro žyma)

JURGITA ANDŽIŪTĖ

Daiktas: žemės sklypas Nr. 4400-4832-2090, aprašytas p. 2.1.

[registravimo pagrindas: 2014-02-28 Kvalifikacijos pažymėjimas Nr. 2M-M-1978

2017-11-07 Nekilnojamojo daikto kadastro duomenų byla

[rašas galioja: Nuo 2018-01-17

11. Registro pastabos ir nuorodos: įrašų nėra

12. Kita informacija: įrašų nėra

13. Informacija apie duomenų sandoriui tikslinimą: įrašų nėra

2018-01-17 15:24:05

Dokumentą atspausdino Vyresnioji
registratorė

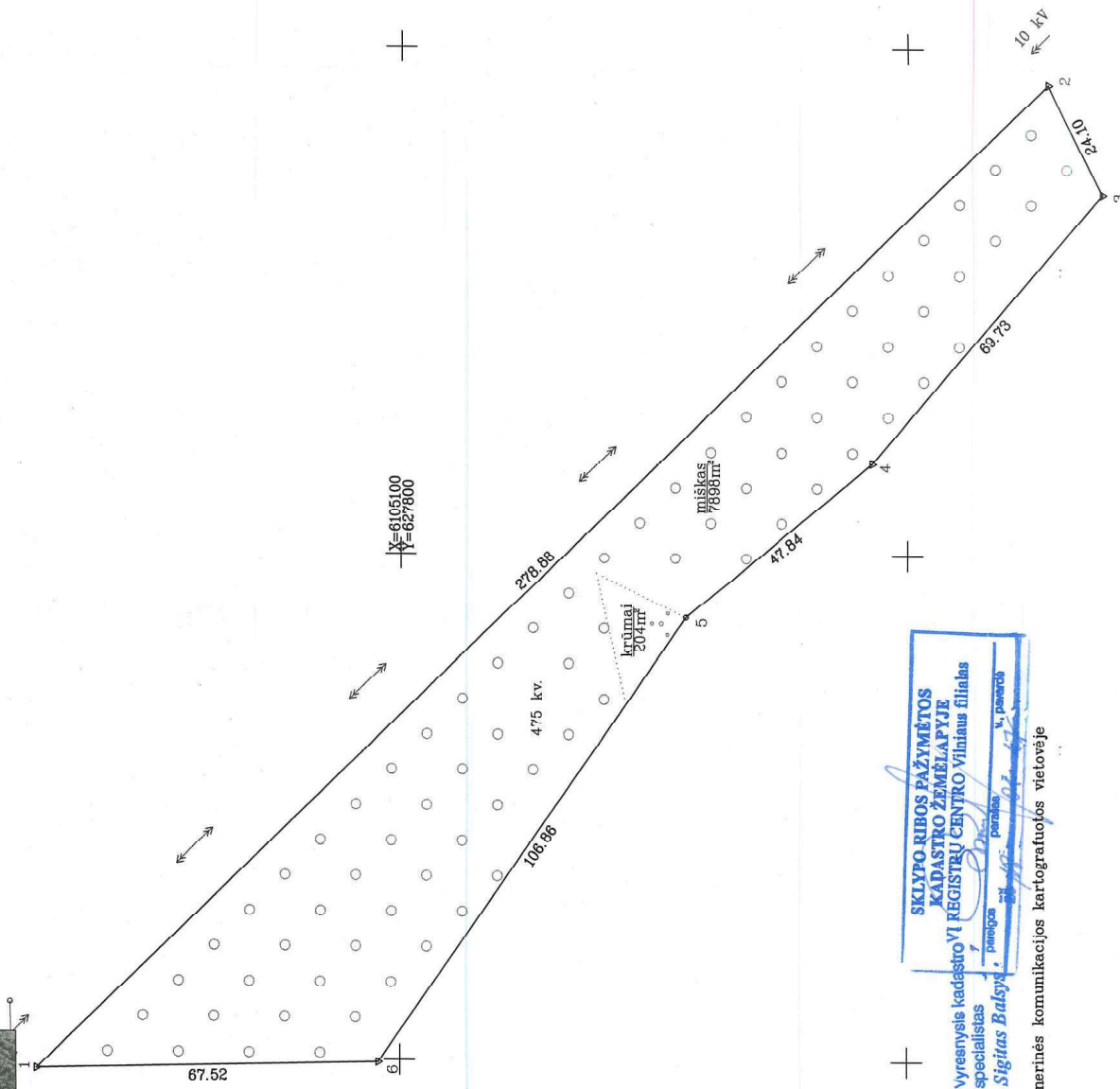


KRISTINA
LINKEVIČIŪTĖ

ŽEMĖS SKLYPO PLANAS M 1:1000

Sklypo plotas 8102 m²

Kadastras:	vieta	Sarių	blokas	sklypas
Žemės sklypo kadastro Nr. 8 6 6 4 0 0 C 3 628				
Celvių, namo Nr.	1050-8(3)			
Kaimas (miestelis)	Dvarčiškių			
Seniūnija	Sarių			
Miestas (regionas)	Svecionių			
Apskritys	Vilniaus			
Gretimybė	Gretimimo sklypo kadastro Nr.	Pastabas		
1-2		valstybinė žemė		
2-5	8664/0003.0614			
5-6		valstybinė žemė		
6-1	8664/0003.0311			



Su pažankintomis vietovėse žemės sklypo ribomis, aprašytomis . . . 2017. . . m. . . . 09 . . . mėn. 29 d. žemės sklypo pažankintimo-parašymo akte, ir nustatytu plotu sutinku. Žemės savininkas (naudotojas):

VI Švecionių miškų urėdija
(vadas, pavadė) Nauris Jolaitis (parašas) (data)

Nacionalinės žemės tarnybos prie Žemės ūkio ministerijos
Svecionių skyrius
Palaikintojas: Artūras Koroliovas (parašas)
Suteiktas: (parašas)

GEOVISATA
UAB "GEOVISATA", Įmonės kodas 30059419
Laisvės pr. 121, LT-06120, Vilnius
Tel. 8 (5) 2760691, mob.tel. 8 677 79419
El. paštas info@geovisata.com, http://www.geovisata.com

Parašas: Jurgita Andziūtė
Data: 2017.11.07
Obj.Nr. TP2017/

SKLYPO RIBOS PAŽYMĖTOS
KADASTRO ŽEMĖLAPYJE
vyrėnysis kadastro VI REGISTRŲ CENTRO Vilniaus filialas
specialistas Sigitas Baisys (parašas) (data)

Pastaba: inžinerinės komunikacijos kartografinės vietovėje



ŽEMĖS SKLYPO PLANAS M 1:1000

Sklypo plotas 8102 m²

Žemės sklypo kadastro Nr. 66640003

KOORDINACIŲ ŽINIARAŠTIS

Koordinacių sistema LKS-94		Taško Nr.		Kodas		X	Y	X	Y
Taško Nr.	Kodas	X	Y	Y	X				
1	R	6105171.76	627697.77						
2	R	6104972.51	627892.90						
3	R	6104961.77	627871.32						
4	R	6105006.93	627818.19						
5	R	6105043.58	627787.44						
6	R	6105104.26	627699.48						

SKLYPO CENTRO KOORDINATĖS

Koordinacių sistema	Koordinatės X/Y	Planišetės nomenklatūra
Sistema, kurioje vykdyti matavimai	X=6105084 Y=627755	85/41
Valstybinė LKS-1994	X=6105084 Y=627755	85/41
Žiniaraščių sudarė	Jurgita Andžaitė (2M-M-1978) <small>(parašas) (vardas ir pavardė, pažymėjimo Nr.)</small>	
		2017.11.07. <small>(data)</small>

Įstraukia iš Lietuvos Respublikos administracinių nusižengimų kodekso:
 112 straipsnis. Nuolatinių žemėnaudos riboženklių surašymas arba sugadinimas užtraukia baudą nuo septyniadesimt iki vieno šimto keturiadesimt eurų.

Duomenys apie žemės naudojimo apribojimus

Eil. Nr.	Kodas	Apribojimai	Žemės plotas, m ²
1	2	3	4
1	6	V. Elektro linijų apsaugos zonos	523
2	26	XVI Miško naudojimo apribojimai	7893
-	-	-	-
-	-	-	-

SERVITUTAS

Eil. Nr.	Kodas	Servituto rūšis	Plotas m ²
-	-	-	-
-	-	-	-
-	-	-	-
-	-	-	-



NEKILNOJAMOJO TURTO REGISTRO CENTRINIO DUOMENŲ BANKO IŠRAŠAS

2017-08-04 08:39:15

1. Nekilnojamojo turto registre įregistruotas turtas:

Registro Nr.: 44/2152841
 Registro tipas: Žemės sklypas
 Sudarymo data: 2017-08-03
 Švenčionių r. sav., Cirklišio sen., Mėžionių k.
 Registro tvarkytojas: Valstybės įmonės Registrų centro Vilniaus filialas

Mod. J.

2. Nekilnojamieji daiktai:

2.1. Žemės sklypas
 Švenčionių r. sav., Cirklišio sen., Mėžionių k.
 Unikalus daikto numeris: 4400-4689-9223
 Žemės sklypo kadastro numeris ir kadastro
 vietovės pavadinimas: 8664/0004:478 Sarių k.v.
 Daikto pagrindinė naudojimo paskirtis: Miškų ūkio
 Žemės sklypo naudojimo būdas: Apsauginių miškų sklypai
 Žemės sklypo plotas: 17.9764 ha
 Miško žemės plotas: 17.9701 ha
 Kelių plotas: 0.0063 ha
 Žemės ūkio naudmenų našumo balas: 1.0
 Matavimų tipas: Žemės sklypas suformuotas atliekant kadastrinius matavimus
 Indeksuota žemės sklypo vertė: 28936 Eur
 Indeksuota miško vertė: 28936 Eur
 Indeksuota miško medynų vertė: 27187 Eur
 Žemės sklypo vertė: 6757 Eur
 Miško žemės ir medynų vertė: 6757 Eur
 Miško medynų vertė: 5664 Eur
 Vidutinė rinkos vertė: 32100 Eur
 Vidutinės rinkos vertės nustatymo data: 2016-10-26
 Vidutinės rinkos vertės nustatymo būdas: Masinis vertinimas
 Kadastro duomenų nustatymo data: 2016-10-26

3. Daikto priklausiniai iš kito registro: įrašų nėra

4. Nuosavybė:

4.1. Nuosavybės teisė
 Savininkas: LIETUVOS RESPUBLIKA, a.k. 111105555
 Daiktas: žemės sklypas Nr. 4400-4689-9223, aprašytas p. 2.1.
 Įregistravimo pagrindas: 2017-07-20 Nacionalinės žemės tarnybos teritorinio skyriaus
 vedėjo sprendimas Nr. 45SK-576-(14.45.110.)
 Įrašas galioja: Nuo 2017-08-04

5. Valstybės ir savivaldybių žemės patikėjimo teisė:

5.1. Valstybinės žemės patikėjimo teisė
 Patikėtinis: Nacionalinė žemės tarnyba prie Žemės ūkio ministerijos, a.k.
 188704927
 Daiktas: žemės sklypas Nr. 4400-4689-9223, aprašytas p. 2.1.
 Įregistravimo pagrindas: 2017-07-20 Nacionalinės žemės tarnybos teritorinio skyriaus
 vedėjo sprendimas Nr. 45SK-576-(14.45.110.)
 Įrašas galioja: Nuo 2017-08-04

6. Kitos daiktinės teisės:

6.1. Kelio servitutas - teisė važiuoti transporto priemonėmis,
 naudotis pėsčiųjų taku, varyti galvijus (tarnaujantis)
 Daiktas: žemės sklypas Nr. 4400-4689-9223, aprašytas p. 2.1.
 Įregistravimo pagrindas: 2017-07-20 Nacionalinės žemės tarnybos teritorinio skyriaus
 vedėjo sprendimas Nr. 45SK-576-(14.45.110.)
 Plotas: 0.0063 ha
 Įrašas galioja: Nuo 2017-08-04

7. Juridiniai faktai: įrašų nėra

8. Žymos: įrašų nėra

9. Specialiosios žemės ir miško naudojimo sąlygos:

9.1.

XXIX. Paviršinio vandens telkinių apsaugos zonos

Daiktas: žemės sklypas Nr. 4400-4689-9223, aprašytas p. 2.1.

Įregistravimo pagrindas: 2017-07-20 Nacionalinės žemės tarnybos teritorinio skyriaus vedėjo sprendimas Nr. 45SK-576-(14.45.110.)

Plotas: 1.9622 ha

Įrašas galioja: Nuo 2017-08-03

9.2.

XIX. Nekilnojamųjų kultūros vertybių teritorija ir apsaugos zonos

Daiktas: žemės sklypas Nr. 4400-4689-9223, aprašytas p. 2.1.

Įregistravimo pagrindas: 2017-07-20 Nacionalinės žemės tarnybos teritorinio skyriaus vedėjo sprendimas Nr. 45SK-576-(14.45.110.)

Plotas: 2.9658 ha

Įrašas galioja: Nuo 2017-08-03

9.3.

XXVI. Miško naudojimo apribojimai

Daiktas: žemės sklypas Nr. 4400-4689-9223, aprašytas p. 2.1.

Įregistravimo pagrindas: 2017-07-20 Nacionalinės žemės tarnybos teritorinio skyriaus vedėjo sprendimas Nr. 45SK-576-(14.45.110.)

Plotas: 17.9701 ha

Įrašas galioja: Nuo 2017-08-03

10. Daikto registravimas ir kadastro žymos:

10.1.

Suformuotas naujas (daikto registravimas)

Daiktas: žemės sklypas Nr. 4400-4689-9223, aprašytas p. 2.1.

Įregistravimo pagrindas: 2016-10-26 Nekilnojamojo daikto kadastro duomenų byla 2017-07-20 Nacionalinės žemės tarnybos teritorinio skyriaus vedėjo sprendimas Nr. 45SK-576-(14.45.110.)

Įrašas galioja: Nuo 2017-08-03

10.2.

**Kadastrinius matavimus atliko (kadastro žyma)
ARVYDAS GILVICKIS**

Daiktas: žemės sklypas Nr. 4400-4689-9223, aprašytas p. 2.1.

Įregistravimo pagrindas: 2011-06-16 Kvalifikacijos pažymėjimas Nr. 2M-M-1406
2016-10-26 Nekilnojamojo daikto kadastro duomenų byla

Įrašas galioja: Nuo 2017-08-03

11. Registro pastabos ir nuorodos: įrašų nėra**12. Kita informacija: įrašų nėra****13. Informacija apie duomenų sandoriui tikslinimą: įrašų nėra**

2017-08-04 08:30

Dokumentą atspausdino Vyresnioji
registratorėKRISTINA
LINKEVIČIŪTĖ

ŽEMĖS SKLYPO PLANAS M 1:5000

Sklypo plotas 179764 m²

žemės sklypo kadastro Nr.

KOORDINACIŲ ŽINIARAŠTIS

Koordinacių sistema LKS-94		Tiesio Nr.		Kodas		X	Y	X	Y
1	R	61080399.00				631226.93			
2	R	6108047.10				631032.63			
3	R	6108283.42				630852.25			
4	R	6108538.08				630742.94			
5	R	6108580.40				630815.88			
6	R	6108876.36				630926.03			
7	R	6108541.62				631046.17			
8	R	6108514.54				631022.77			
9	R	6108275.60				631277.64			
10	R	6108071.37				631229.63			
11	R	6108051.74				631216.24			

SKLYPO CENTRO KOORDINATĖS		Koordinatės X/Y	Plansėtės nomenklatūra
Sistema, kurioje vykdyti matavimai		X=6108320 Y=631024	86/41
Valstybinė LKS-1994		X=6108320 Y=631024	86/41
Žiniaraščių sudarė	(parašas)	Arvydas Gilvickis (vardas ir pavardė)	2M-M-1406 2016-10-26 (kvalifikacijos patvirtinimo Nr.)

Duomenys apie žemės naudojimo apribojimus

Bl. Nr.	Kodas	Apribojimai	Žemės plotas, m ²
1	2	3	4
1	26	XXVI Miško naudojimo apribojimai	179701
2	19	XIX Nekilnojimųjų kultūros vertybių teritorija ir apsaugos zonos	29658
3	63	XXIX Paviršinio vandens telkinių apsaugos zonos	19322

Bl. Nr.	Kodas	SERVITUTAS	Plotas m ²
1	214	Kelio servitutas - teisė važiuoti transporto priemonėmis, naudotis pėsčiųjų taku, varyti galvijus (larnaujantis daiktas)	63
-	-	-	-
-	-	-	-

Ši brūkšnis iš Lietuvos Administracinių teisių pažeidimų kodekso: 47 straipsnis. Paslovy žemėnaudos riboženklį sunaikinimas arba gadinimas - užtraukia baudą nuo septyniaesimt dviejų iki vieno šimto keturiasdešimt keturių eurų.



VALSTYBĖS ĮMONĖ REGISTRŲ CENTRAS

Vincio Kudirkos g. 18-3, 03105 Vilnius, tel. (8 5) 2688 262, faks. (8 5) 2688 311, el.p. info@registrucentras.lt

NEKILNOJAMOJO TURTO REGISTRO CENTRINIO DUOMENŲ BANKO IŠRAŠAS

2018-03-13 09:19:24

1. Nekilnojamojo turto registre įregistruotas turtas:Registro Nr.: **44/2152800**Registro tipas: **Žemės sklypas**Sudarymo data: **2017-08-02****Svenčionių r. sav., Cirkliščio sen., Mėžionių k.**Registro tvarkytojas: **Valstybės įmonės Registrų centro Vilniaus filialas****2. Nekilnojamieji daiktai:**

2.1.

Žemės sklypas**Svenčionių r. sav., Cirkliščio sen., Mėžionių k.**Unikalus daikto numeris: **4400-4689-2620**

Žemės sklypo kadastro numeris ir kadastro

vietovės pavadinimas: **8664/0004:477 Sarių k.v.**Daikto pagrindinė naudojimo paskirtis: **Miškų ūkio**Žemės sklypo naudojimo būdas: **Ūkinių miškų sklypai**Žemės sklypo plotas: **26.5692 ha**Miško žemės plotas: **25.6121 ha**Kelių plotas: **0.0907 ha**Kitos žemės plotas: **0.8664 ha**Matavimų tipas: **Žemės sklypas suformuotas atliekant kadastrinius matavimus**Indeksuota žemės sklypo vertė: **68499 Eur**Indeksuota žemės sklypo vertė be miško: **32 Eur**Indeksuota miško vertė: **68467 Eur**Indeksuota miško medynų vertė: **63955 Eur**Žemės sklypo vertė: **16164 Eur**Sklypo vertė be miško žemės ir medynų: **20 Eur**Miško žemės ir medynų vertė: **16144 Eur**Miško medynų vertė: **13324 Eur**Vidutinė rinkos vertė: **71800 Eur**Vidutinės rinkos vertės nustatymo data: **2017-09-25**Vidutinės rinkos vertės nustatymo būdas: **Masinis vertinimas**Kadastro duomenų nustatymo data: **2016-10-26****3. Daikto priklausiniai iš kito registro: įrašų nėra****4. Nuosavybė:**

4.1.

Nuosavybės teisėSavininkas: **LIETUVOS RESPUBLIKA, a.k. 111105555**Daiktas: **žemės sklypas Nr. 4400-4689-2620, aprašytas p. 2.1.**Įregistravimo pagrindas: **2017-07-20 Nacionalinės žemės tarnybos teritorinio skyriaus vedėjo sprendimas Nr. 45SK-577-(14.45.110.)****2017-12-06 Nacionalinės žemės tarnybos teritorinio skyriaus vedėjo įsakymas Nr. 45VĮ-932-(14.45.2.)**Įrašas galioja: **Nuo 2018-03-13****5. Valstybės ir savivaldybių žemės patikėjimo teisė:**

5.1.

Valstybinės žemės patikėjimo teisėPatikėtinis: **Nacionalinė žemės tarnyba prie Žemės ūkio ministerijos, a.k. 188704927**Daiktas: **žemės sklypas Nr. 4400-4689-2620, aprašytas p. 2.1.**Įregistravimo pagrindas: **2017-07-20 Nacionalinės žemės tarnybos teritorinio skyriaus vedėjo sprendimas Nr. 45SK-577-(14.45.110.)****2017-12-06 Nacionalinės žemės tarnybos teritorinio skyriaus vedėjo įsakymas Nr. 45VĮ-932-(14.45.2.)**Įrašas galioja: **Nuo 2018-03-13****6. Kitos daiktinės teisės :**

6.1.

Kelio servitutas - teisė važiuoti transporto priemonėmis, naudotis pėsčiųjų taku, varyti galvijus (tarnaujantis)Daiktas: **žemės sklypas Nr. 4400-4689-2620, aprašytas p. 2.1.**Įregistravimo pagrindas: **2017-07-20 Nacionalinės žemės tarnybos teritorinio skyriaus vedėjo sprendimas Nr. 45SK-577-(14.45.110.)**

2017-12-06 Nacionalinės žemės tarnybos teritorinio skyriaus
vedėjo įsakymas Nr. 45VĮ-932-(14.45.2.)

Plotas: 0.0907 ha

Įrašas galioja: Nuo 2018-03-13

7. Juridiniai faktai: įrašų nėra

8. Žymos: įrašų nėra

9. Specialiosios žemės ir miško naudojimo sąlygos:

- 9.1. XIX. Nekilnojamųjų kultūros vertybių teritorija ir apsaugos zonos
Daiktas: žemės sklypas Nr. 4400-4689-2620, aprašytas p. 2.1.
Įregistravimo pagrindas: 2017-07-20 Nacionalinės žemės tarnybos teritorinio skyriaus vedėjo sprendimas Nr. 45SK-577-(14.45.110.)
2017-12-06 Nacionalinės žemės tarnybos teritorinio skyriaus vedėjo įsakymas Nr. 45VĮ-932-(14.45.2.)
Plotas: 15.6883 ha
Įrašas galioja: Nuo 2018-03-12
- 9.2. XXVI. Miško naudojimo apribojimai
Daiktas: žemės sklypas Nr. 4400-4689-2620, aprašytas p. 2.1.
Įregistravimo pagrindas: 2017-07-20 Nacionalinės žemės tarnybos teritorinio skyriaus vedėjo sprendimas Nr. 45SK-577-(14.45.110.)
2017-12-06 Nacionalinės žemės tarnybos teritorinio skyriaus vedėjo įsakymas Nr. 45VĮ-932-(14.45.2.)
Plotas: 25.6121 ha
Įrašas galioja: Nuo 2018-03-12
- 9.3. VI. Elektros linijų apsaugos zonos
Daiktas: žemės sklypas Nr. 4400-4689-2620, aprašytas p. 2.1.
Įregistravimo pagrindas: 2017-07-20 Nacionalinės žemės tarnybos teritorinio skyriaus vedėjo sprendimas Nr. 45SK-577-(14.45.110.)
2017-12-06 Nacionalinės žemės tarnybos teritorinio skyriaus vedėjo įsakymas Nr. 45VĮ-932-(14.45.2.)
Plotas: 0.0524 ha
Įrašas galioja: Nuo 2018-03-12

10. Daikto registravimas ir kadastro žymos:

- 10.1. Suformuotas naujas (daikto registravimas)
Daiktas: žemės sklypas Nr. 4400-4689-2620, aprašytas p. 2.1.
Įregistravimo pagrindas: 2017-07-20 Nacionalinės žemės tarnybos teritorinio skyriaus vedėjo sprendimas Nr. 45SK-577-(14.45.110.)
2017-09-25 Nekilnojamojo daikto kadastro duomenų byla
2017-12-06 Nacionalinės žemės tarnybos teritorinio skyriaus vedėjo įsakymas Nr. 45VĮ-932-(14.45.2.)
Įrašas galioja: Nuo 2018-03-12
- 10.2. Kadastrinius matavimus atliko (kadastro žyma)
ŽYDRŪNAS KAMINSKIS
Daiktas: žemės sklypas Nr. 4400-4689-2620, aprašytas p. 2.1.
Įregistravimo pagrindas: 2017-06-19 Kvalifikacijos pažymėjimas Nr. 2M-M-2533
2017-09-25 Nekilnojamojo daikto kadastro duomenų byla
Įrašas galioja: Nuo 2018-03-12


11. Registro pastabos ir nuorodos: įrašų nėra

12. Kita informacija: įrašų nėra

13. Informacija apie duomenų sandoriui tikslinimą: įrašų nėra

2018-03-13 09:19:24

Dokumentą atspausdino Vyresnioji
registratorė



KRISTINA
LINKEVIČIŪTĖ

ŽEMĖS SKLYPO PLANAS M 1:5000

Sklypo plotas 265692 m²

Žemės sklypo kadastro Nr. B 6 6 4 0 0 0 4

KOORDINACIŲ ŽINIARAŠTIS

Koordinacių sistema LKS-94		SKLYPO CENTRO KOORDINATĖS	
Taško Nr.	Kodas	X	Y
1	R	6108165.78	631773.60
2	R	6108173.78	631743.31
3	R	6108172.82	631719.27
4	R	6108170.05	631676.01
5	R	6108167.47	631606.93
6	R	6108153.79	631523.16
7	R	6108149.00	631476.35
8	R	6108137.19	631439.01
9	R	6108150.70	631442.90
10	R	6108164.20	631409.50
11	R	6108117.15	631388.39
12	R	6108081.71	631310.98
13	R	6108059.49	631280.49
14	R	6108038.70	631254.85
15	R	6108059.10	631252.13
16	R	6108150.35	631280.98
17	R	6108153.96	631283.12
18	R	6108204.70	631303.34
19	R	6108217.83	631306.96
20	R	6108265.78	631319.20
21	R	6108296.80	631318.60
22	R	6108309.15	631314.75
23	R	6108325.97	631304.95
24	R	6108342.53	631289.14
25	R	6108355.16	631270.51
26	R	6108368.81	631255.40
27	R	6108387.33	631232.11
28	R	6108430.04	631303.37
29	R	6108506.92	631256.65
30	R	6108465.67	631194.80
31	R	6108578.03	631091.62
32	R	6108650.35	631185.89
33	R	6108628.93	631206.72
34	R	6108582.35	631233.95
35	R	6108650.45	631386.62
36	R	6108537.93	631440.39
37	R	6108574.95	631606.80
38	R	6108780.33	631506.78
39	R	6108804.23	631557.70
40	R	6108717.58	631596.89
41	R	6108739.61	631644.11
42	R	6108791.47	631811.58
43	R	6108830.80	631966.86

Koordinacių sistema	Koordinatės X/Y	Plansetės nomenklatura
Sistema, kurioje vykdyti matavimai	X=6108403 Y=631507	86/41
Valstybinė LKS-1994	X=6108403 Y=631507	86/41
Žiniaraštį sudarė	Zydrūnas Kaminskis (vardas ir pavardė)	2M-M-2533 (kvalifikacijos pažymėjimo Nr.)
		2017-09-25 (data)

Duomenys apie žemės naudojimo apribojimus

Eil. Nr.	Kodas	Apribojimai	Žemės plotas, m ²
1	2	3	4
1	6	VI Elektros linijų apsaugos zonos	524
2	26	XXVI Miško naudojimo apribojimai	256121
3	19	XIX Nekilnojamųjų kultūros vertybių teritorija ir apsaugos zonos	156883

SERVITUTAS		Plotas m ²
Eil. Nr.	Kodas	Plotas m ²
1	214	907
-	-	-
-	-	-

Ištrauka iš Lietuvos Respublikos administracinių nusizeigimų kodekso:
 112 straipsnis: Ribozemkčių smaikinimas arba sugadinimas.
 Nuolatinių žemėnaudos ribozemkčių smaikinimas arba sugadinimas užtraukia baudą nuo septyniadesimt iki vieno šimto keturiadesimt eurų.



NEKILNOJAMOJO TURTO REGISTRO CENTRINIO DUOMENŲ BANKO IŠRAŠAS

2018-01-17 11:12:00

1. Nekilnojamojo turto registre įregistruotas turtas:

Registro Nr.: 44/2203450

Registro tipas: Žemės sklypas

Sudarymo data: 2018-01-15

Švenčionių r. sav., Sarių sen., Paulinavo k.

Registro tvarkytojas: Valstybės įmonės Registrų centro Vilniaus filialas

2. Nekilnojamieji daiktai:

2.1.

Žemės sklypas

Švenčionių r. sav., Sarių sen., Paulinavo k.

Unikalus daikto numeris: 4400-4831-9306

Žemės sklypo kadastro numeris ir kadastro

vietovės pavadinimas: 8664/0004:480 Sarių k.v.

Daikto pagrindinė naudojimo paskirtis: Miškų ūkio

Žemės sklypo naudojimo būdas: Ūkinių miškų sklypai

Žemės sklypo plotas: 57.6438 ha

Miško žemės plotas: 55.7914 ha

Kelių plotas: 0.2499 ha

Vandens telkinių plotas: 0.4938 ha

Kitos žemės plotas: 1.1087 ha

Žemės ūkio naudmenų našumo balas: 21.0

Matavimų tipas: Žemės sklypas suformuotas atliekant kadastrinius matavimus

Indeksuota žemės sklypo vertė: 131250 Eur

Indeksuota miško vertė: 131250 Eur

Indeksuota miško medynų vertė: 120182 Eur

Žemės sklypo vertė: 31955 Eur

Miško žemės ir medynų vertė: 31955 Eur

Miško medynų vertė: 25038 Eur

Vidutinė rinkos vertė: 136982 Eur

Vidutinės rinkos vertės nustatymo data: 2017-11-17

Vidutinės rinkos vertės nustatymo būdas: Masinis vertinimas

Kadastro duomenų nustatymo data: 2017-09-25

3. Daikto priklausiniai iš kito registro: įrašų nėra**4. Nuosavybė:**

4.1.

Nuosavybės teisė

Savininkas: LIETUVOS RESPUBLIKA, a.k. 111105555

Daiktas: žemės sklypas Nr. 4400-4831-9306, aprašytas p. 2.1.

Įregistravimo pagrindas: 2017-12-22 Nacionalinės žemės tarnybos teritorinio skyriaus vedėjo sprendimas Nr. 45SK-1022-(14.45.110.)

Įrašas galioja: Nuo 2018-01-17

5. Valstybės ir savivaldybių žemės patikėjimo teisė:

5.1.

Valstybinės žemės patikėjimo teisė

Patikėtinis: Nacionalinė žemės tarnyba prie Žemės ūkio ministerijos, a.k. 188704927

Daiktas: žemės sklypas Nr. 4400-4831-9306, aprašytas p. 2.1.

Įregistravimo pagrindas: 2017-12-22 Nacionalinės žemės tarnybos teritorinio skyriaus vedėjo sprendimas Nr. 45SK-1022-(14.45.110.)

Įrašas galioja: Nuo 2018-01-17

6. Kitos daiktinės teisės :

6.1.

Kelio servitutas - teisė važiuoti transporto priemonėmis, naudotis pėsčiųjų taku, varyti galvijus (tarnaujantis)

Daiktas: žemės sklypas Nr. 4400-4831-9306, aprašytas p. 2.1.

Įregistravimo pagrindas: 2017-12-22 Nacionalinės žemės tarnybos teritorinio skyriaus vedėjo sprendimas Nr. 45SK-1022-(14.45.110.)

Plotas: 0.0546 ha

Įrašas galioja: Nuo 2018-01-17

6.2.

Kelio servitutas - teisė važiuoti transporto priemonėmis, naudotis pėsčiųjų taku, varyti galvijus (tarnaujantis)

Daiktas: žemės sklypas Nr. 4400-4831-9306, aprašytas p. 2.1.
[registravimo pagrindas: 2017-12-22 Nacionalinės žemės tarnybos teritorinio skyriaus
vedėjo sprendimas Nr. 45SK-1022-(14.45.110.)

Plotas: 0.1953 ha
[rašas galioja: Nuo 2018-01-17

7. Juridiniai faktai: įrašų nėra

8. Žymos: įrašų nėra

9. Specialiosios žemės ir miško naudojimo sąlygos:

9.1. XXIX. Paviršinio vandens telkinių pakrantės apsaugos juostos
Daiktas: žemės sklypas Nr. 4400-4831-9306, aprašytas p. 2.1.
[registravimo pagrindas: 2017-12-22 Nacionalinės žemės tarnybos teritorinio skyriaus
vedėjo sprendimas Nr. 45SK-1022-(14.45.110.)
Plotas: 0.8233 ha
[rašas galioja: Nuo 2018-01-15

9.2. XXIX. Paviršinio vandens telkinių apsaugos zonos
Daiktas: žemės sklypas Nr. 4400-4831-9306, aprašytas p. 2.1.
[registravimo pagrindas: 2017-12-22 Nacionalinės žemės tarnybos teritorinio skyriaus
vedėjo sprendimas Nr. 45SK-1022-(14.45.110.)
Plotas: 12.777 ha
[rašas galioja: Nuo 2018-01-15

9.3. XXX. Pelkės ir šaltiniai
Daiktas: žemės sklypas Nr. 4400-4831-9306, aprašytas p. 2.1.
[registravimo pagrindas: 2017-12-22 Nacionalinės žemės tarnybos teritorinio skyriaus
vedėjo sprendimas Nr. 45SK-1022-(14.45.110.)
Plotas: 1.1087 ha
[rašas galioja: Nuo 2018-01-15

9.4. XXVI. Miško naudojimo apribojimai
Daiktas: žemės sklypas Nr. 4400-4831-9306, aprašytas p. 2.1.
[registravimo pagrindas: 2017-12-22 Nacionalinės žemės tarnybos teritorinio skyriaus
vedėjo sprendimas Nr. 45SK-1022-(14.45.110.)
Plotas: 55.7914 ha
[rašas galioja: Nuo 2018-01-15

9.5. XIX. Nekilnojamųjų kultūros vertybių teritorija ir apsaugos
zonos
Daiktas: žemės sklypas Nr. 4400-4831-9306, aprašytas p. 2.1.
[registravimo pagrindas: 2017-12-22 Nacionalinės žemės tarnybos teritorinio skyriaus
vedėjo sprendimas Nr. 45SK-1022-(14.45.110.)
Plotas: 5.1494 ha
[rašas galioja: Nuo 2018-01-15

10. Daikto registravimas ir kadastro žymos:

10.1. Suformuotas naujas (daikto registravimas)
Daiktas: žemės sklypas Nr. 4400-4831-9306, aprašytas p. 2.1.
[registravimo pagrindas: 2017-11-03 Nekilnojamojo daikto kadastro duomenų byla
2017-12-22 Nacionalinės žemės tarnybos teritorinio skyriaus
vedėjo sprendimas Nr. 45SK-1022-(14.45.110.)
[rašas galioja: Nuo 2018-01-15

10.2. Kadastrinius matavimus atliko (kadastro žyma)
JURGITA ANDŽIŪTĖ
Daiktas: žemės sklypas Nr. 4400-4831-9306, aprašytas p. 2.1.
[registravimo pagrindas: 2014-02-28 Kvalifikacijos pažymėjimas Nr. 2M-M-1978
2017-11-03 Nekilnojamojo daikto kadastro duomenų byla
[rašas galioja: Nuo 2018-01-15

11. Registro pastabos ir nuorodos: įrašų nėra


12. Kita informacija: įrašų nėra

13. Informacija apie duomenų sandoriui tikslinimą: įrašų nėra

Dokumentą atspausdino Vyresnioji
registratorė



KRISTINA
LINKEVIČIŪTĖ

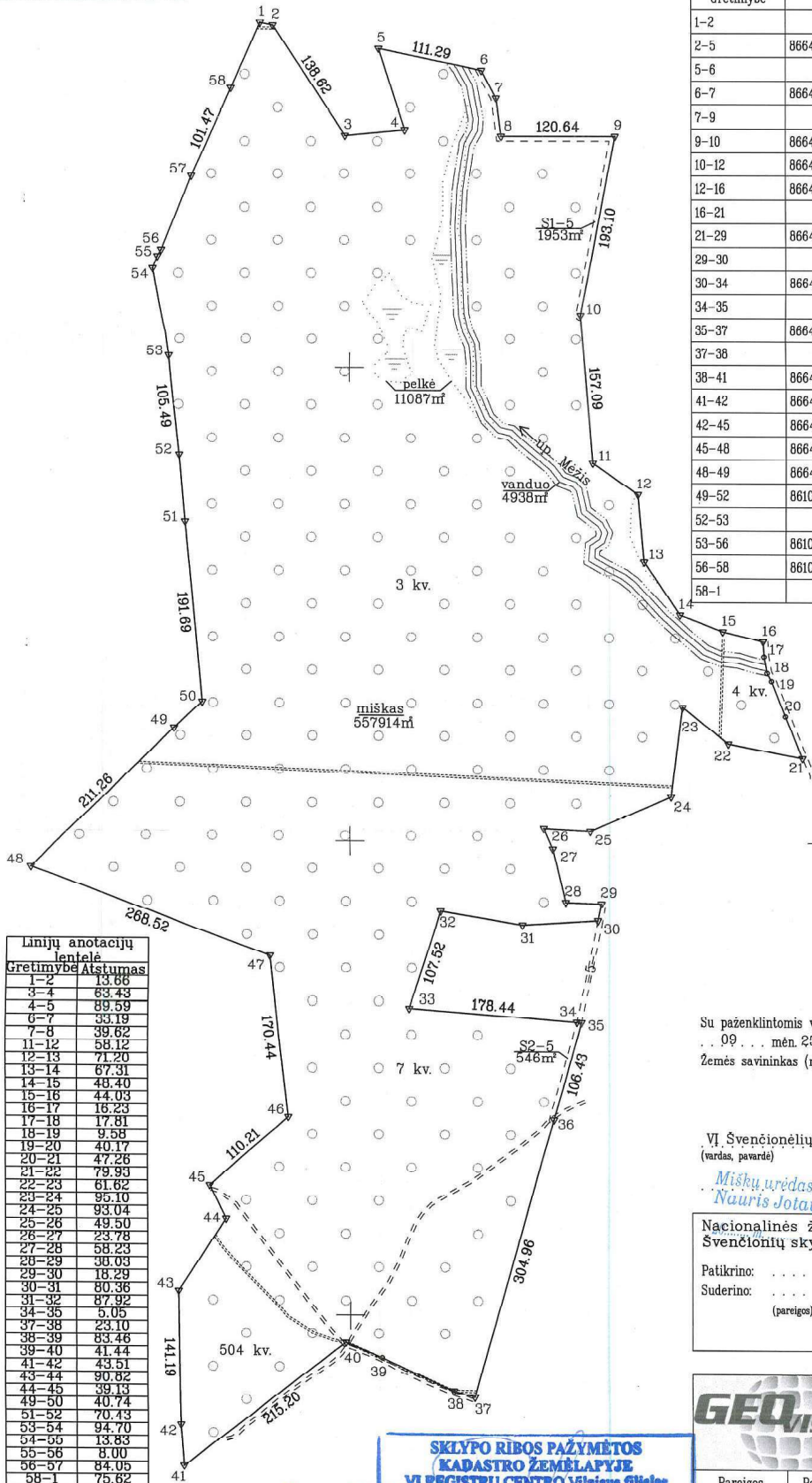


ŽEMĖS SKLYPO PLANAS M 1:5000

Sklypo plotas 576438 m²

Kadastras:	vietovė	Sarių	blokas	sklypas
Žemės sklypo kadastro Nr.			8 6 6 4 0 0 0 4	0 6 6 0

Gatvė, namo Nr.	1050-9		
Kaimas (miestelis)	Paulinavo		
Seniūnija	Sarių		
Miestas (rajonas)	Švenčionių		
Apskritis	Vilniaus		
Gretimybė	Gretimo žemės sklypo kadastro Nr.	Pastabos	
1-2		valstybinė žemė	
2-5	8664/0004.0468		
5-6		valstybinė žemė	
6-7	8664/0004.0433		
7-9		valstybinė žemė	
9-10	8664/0004.0469		
10-12	8664/0004.0418		
12-16	8664/0004.0403		
16-21		6 m kelias	
21-29	8664/0004.0434		
29-30		5 m kelias	
30-34	8664/0004.0467		
34-35		5 m kelias	
35-37	8664/0004.0301		
37-38		6 m kelias	
38-41	8664/0004.0088		
41-42	8664/0004.0207		
42-45	8664/0004.0065		
45-48	8664/0004.0079		
48-49	8664/0004.0238		
49-52	8610/0004.0017		
52-53		valstybinė žemė	
53-56	8610/0004.0272		
56-58	8610/0004.0203		
58-1		valstybinė žemė	



X=6107500
Y=630000

Gretimybė	Atstumas
1-2	13.86
3-4	63.43
4-5	89.59
6-7	33.19
7-8	39.62
11-12	58.12
12-13	71.20
13-14	67.31
14-15	49.40
15-16	44.03
16-17	16.23
17-18	17.81
18-19	9.58
19-20	40.17
20-21	47.26
21-22	79.93
22-23	61.62
23-24	95.10
24-25	93.04
25-26	49.50
26-27	23.78
27-28	58.23
28-29	38.03
29-30	18.29
30-31	80.36
31-32	87.92
34-35	5.05
37-38	23.10
38-39	33.46
39-40	41.44
41-42	43.51
43-44	90.82
44-45	39.13
49-50	40.74
51-52	70.43
53-54	94.70
54-55	13.83
55-56	8.00
56-57	84.06
58-1	75.62

Su paženkintomis vietovėje žemės sklypo ribomis, aprašytomis ... 2017 ... m. ... 09 ... mėn. 25 d. žemės sklypo paženklinimo-parodymo akte, ir nustatyti plotu sutinku: Žemės savininkas (naudotojas):

VI Švenčionių miškų urėdija
(vardas, pavardė) ... (parašas) ... (data) ... 2017.12.11

Mišku urėdas ...
Nauris Jotautas

Nacionalinės žemės tarnybos prie Žemės ūkio ministerijos
Švenčionių skyrius ... d. vyr. specialistas

Patikrino: ... Artūras Korokovas ... 2017-12-15
Suderino: ... (parašas) ... (data)

GEOVISATA
UAB "GEOVISATA", Įmonės kodas 300598419
Laisvės pr. 121, LT-06120, Vilnius
Tel. 8 (5) 2760991, mob.tel. 8 677 79419
El.paštas info@geovisata.com, http://www.geovisata.com

Parcigos	Parašas	Vardas, pavardė	Data
Inž. geodezininkė		Jurgita Andziute	2017.11.09
Obj.Nr.	TP2017/		

**SKLYPO RIBOS PAŽYMĖTOS
KADASTRO ŽEMĖLAPYJE
VI REGISTRU CENTRO VILNIAUS BIŪLAE**

Vyresnysis kadastrinis specialistas
Sigūtas Balsys
2018-09-14

Sutartiniai ženklai:
paviršinio vandens telkinių pakrantės apsaugos juosta



ŽEMĖS SKLYPO PLANAS M 1:5000

Sklypo plotas 576438 m²

Žemės sklypo kadastro Nr. 0 6 6 4 0 0 0 4

KOORDINACIŲ ŽINIARAŠTIS

Koordinacių sistema LKS-94		Taško Nr.		Kodas	X	Y
1	R	39	629405.98	R	6108955.07	629533.26
2	R	40	629419.32	R	6108971.29	629495.13
3	R	41	629495.69	R	6108840.64	629324.13
4	R	42	629558.85	R	6108884.02	629320.79
5	R	43	629531.07	R	6107025.19	629318.69
6	R	44	629639.92	R	6107100.95	629368.67
7	R	45	629655.50	R	6107136.12	629361.61
8	R	46	629680.83	R	6107209.72	629434.43
9	R	47	629781.47	R	6107377.99	629414.28
10	R	48	629744.78	R	6107470.86	629162.35
11	R	49	629757.42	R	6107618.66	629313.33
12	R	50	629805.29	R	6107646.45	629343.12
13	R	51	629811.77	R	6107837.41	629326.45
14	R	52	629849.80	R	6107907.58	629320.39
15	R	53	629894.99	R	6108012.46	629309.02
16	R	54	629937.79	R	6108105.76	629282.81
17	R	55	629938.91	R	6108118.63	629297.88
18	R	56	629942.23	R	6108125.54	629301.91
19	R	57	629946.78	R	6108203.35	629333.68
20	R	58	629961.73	R	6108295.98	629375.11
21	R		629979.59			
22	R		629991.05			
23	R		629852.72			
24	R		629840.13			
25	R		629754.67			
26	R		629705.24			
27	R		629714.86			
28	R		629728.30			
29	R		629766.31			
30	R		629762.33			
31	R		629682.11			
32	R		629695.28			
33	R		629662.07			
34	R		629739.99			
35	R		629745.02			
36	R		629715.59			
37	R		629631.27			
38	R		629609.03			

SKLYPO CENTRO KOORDINATĖS

Koordinatė sistema	Koordinatės X/Y	Plėšėtės nomenklatūra
Sistema, kurioje vykdyti matavimai	X=6107681 Y=629555	85/41
Valstybinė LKS-1994	X=6107681 Y=629555	85/41
Žiniaraščių sudarė	Jurgita Andžaitė (2M-M-1978) (vadas ir paraudė, pažymėjimo Nr.)	
		2017.11.03. (data)

Štrauka iš Lietuvos Respublikos administracinių nusiėngimų kodekso.

12 straipsnis. Nuolatinių žemėnaudos ribozėnklių suraškinimas arba sugadinimas užtraukia baudą nuo septyniasdešimt iki vieno šimto keturiasdešimt eurų.

Duomenys apie žemės naudojimo apribojimus

Eil. Nr.	Kodas	Apribojimai	Žemės plotas, m ²
1	2	3	4
1	19	XI. Nekilnojamių kultūros vertybių teritorijų ir apsaugos zonos	5144
2	26	XVII. Miško naudojimo apribojimai	557914
3	30	XII. Pelnės ir subūlyjimai	1107
4	68	XIII. Paviršinio vandens telkinių apsaugos zonos	12770
5	64	XIV. Paviršinio vandens telkinių pakrantės apsaugos juostos	823

SERVITUTAS

Eil. Nr.	Kodas	Servituto rūšis	Plotas m ²
1	214	S1. Kelio servitutas - leisti važiuoti transporto priemonėmis, naudotis pėsčiųjų taku, varyti galvijus (tarnaujantis daiktas)	1933
2	214	S2. Kelio servitutas - leisti važiuoti transporto priemonėmis, naudotis pėsčiųjų taku varyti galvijus (tarnaujantis daiktas)	546
-	-	-	-
-	-	-	-



NEKILNOJAMOJO TURTO REGISTRO CENTRINIO DUOMENŲ BANKO IŠRAŠAS

2018-01-17 10:36:54

1. Nekilnojamojo turto registre įregistruotas turtas:

Registro Nr.: **44/2203031**
Registro tipas: **Žemės sklypas**
Sudarymo data: **2018-01-15**
Švenčionių r. sav., Sarių sen., Paulinavo k.
Registro tvarkytojas: **Valstybės įmonės Registrų centro Vilniaus filialas**

2. Nekilnojamieji daiktai:

2.1. **Žemės sklypas**
Švenčionių r. sav., Sarių sen., Paulinavo k.
Unikalus daikto numeris: **4400-4831-9342**
Žemės sklypo kadastro numeris ir kadastro
vietovės pavadinimas: **8664/0004:479 Sarių k.v.**
Daikto pagrindinė naudojimo paskirtis: **Miškų ūkio**
Žemės sklypo naudojimo būdas: **Ūkinių miškų sklypai**
Žemės sklypo plotas: **1.2431 ha**
Miško žemės plotas: **1.2431 ha**
Žemės ūkio naudmenų našumo balas: **21.0**
Matavimų tipas: **Žemės sklypas suformuotas atliekant kadastrinius matavimus**
Indeksuota žemės sklypo vertė: **3422 Eur**
Indeksuota miško vertė: **3422 Eur**
Indeksuota miško medynų vertė: **3178 Eur**
Žemės sklypo vertė: **815 Eur**
Miško žemės ir medynų vertė: **815 Eur**
Miško medynų vertė: **662 Eur**
Vidutinė rinkos vertė: **3605 Eur**
Vidutinės rinkos vertės nustatymo data: **2017-11-17**
Vidutinės rinkos vertės nustatymo būdas: **Masinis vertinimas**
Kadastro duomenų nustatymo data: **2017-09-25**

3. Daikto priklausiniai iš kito registro: įrašų nėra

4. Nuosavybė:

4.1. **Nuosavybės teisė**
Savininkas: **LIETUVOS RESPUBLIKA, a.k. 111105555**
Daiktas: **žemės sklypas Nr. 4400-4831-9342, aprašytas p. 2.1.**
Įregistravimo pagrindas: **2017-12-21 Nacionalinės žemės tarnybos teritorinio skyriaus vedėjo sprendimas Nr. 45SK-1015-(14.45.110.)**
Įrašas galioja: **Nuo 2018-01-17**

5. Valstybės ir savivaldybių žemės patikėjimo teisė:

5.1. **Valstybinės žemės patikėjimo teisė**
Patikėtinis: **Nacionalinė žemės tarnyba prie Žemės ūkio ministerijos, a.k. 188704927**
Daiktas: **žemės sklypas Nr. 4400-4831-9342, aprašytas p. 2.1.**
Įregistravimo pagrindas: **2017-12-21 Nacionalinės žemės tarnybos teritorinio skyriaus vedėjo sprendimas Nr. 45SK-1015-(14.45.110.)**
Įrašas galioja: **Nuo 2018-01-17**

6. Kitos daiktinės teisės : įrašų nėra

7. Juridiniai faktai: įrašų nėra

8. Žymos: įrašų nėra

9. Specialiosios žemės ir miško naudojimo sąlygos:

9.1. **XXIX. Paviršinio vandens telkinių pakrantės apsaugos juostos**
Daiktas: **žemės sklypas Nr. 4400-4831-9342, aprašytas p. 2.1.**
Įregistravimo pagrindas: **2017-12-21 Nacionalinės žemės tarnybos teritorinio skyriaus vedėjo sprendimas Nr. 45SK-1015-(14.45.110.)**
Plotas: **0.0714 ha**
Įrašas galioja: **Nuo 2018-01-16**

9.2.

XXIX. Paviršinio vandens telkinių apsaugos zonos

Daiktas: žemės sklypas Nr. 4400-4831-9342, aprašytas p. 2.1.
[registravimo pagrindas: 2017-12-21 Nacionalinės žemės tarnybos teritorinio skyriaus
vedėjo sprendimas Nr. 45SK-1015-(14.45.110.)

Plotas: 1.1551 ha

[rašas galioja: Nuo 2018-01-16

9.3.

XXVI. Miško naudojimo apribojimai

Daiktas: žemės sklypas Nr. 4400-4831-9342, aprašytas p. 2.1.
[registravimo pagrindas: 2017-12-21 Nacionalinės žemės tarnybos teritorinio skyriaus
vedėjo sprendimas Nr. 45SK-1015-(14.45.110.)

Plotas: 1.2431 ha

[rašas galioja: Nuo 2018-01-16

10. Daikto registravimas ir kadastro žymos:

10.1.

Suformuotas naujas (daikto registravimas)

Daiktas: žemės sklypas Nr. 4400-4831-9342, aprašytas p. 2.1.
[registravimo pagrindas: 2017-11-03 Nekilnojamojo daikto kadastro duomenų byla
2017-12-21 Nacionalinės žemės tarnybos teritorinio skyriaus
vedėjo sprendimas Nr. 45SK-1015-(14.45.110.)

[rašas galioja: Nuo 2018-01-16

10.2.

**Kadastrinius matavimus atliko (kadastro žyma)
JURGITA ANDŽIŪTĖ**

Daiktas: žemės sklypas Nr. 4400-4831-9342, aprašytas p. 2.1.
[registravimo pagrindas: 2014-02-28 Kvalifikacijos pažymėjimas Nr. 2M-M-1978
2017-11-03 Nekilnojamojo daikto kadastro duomenų byla

[rašas galioja: Nuo 2018-01-16

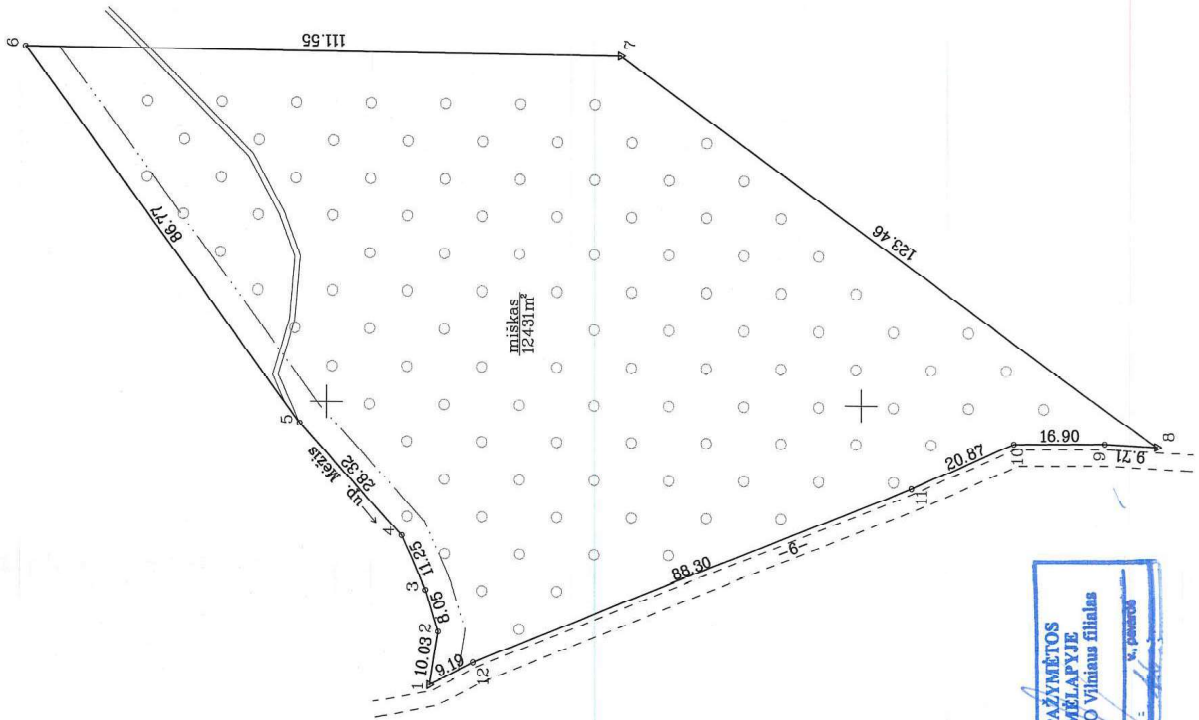
11. Registro pastabos ir nuorodos: [rašų nėra**12. Kita informacija: [rašų nėra****13. Informacija apie duomenų sandoriui tikslinimą: [rašų nėra**

2018-01-17 10:36:54

Dokumentą atspausdino Vyresnioji
registratorėKRISTINA
LINKEVIČIŪTĖ

ŽEMĖS SKLYPO PLANAS M 1:1000

Sklypo plotas 12431 m²



X=6107700
Y=629800

Kadastras:	vietovė	Sarių	blokas	sklypas
Žemės sklypo kadastr. Nr. 8 6 6 4 0 0 4 0 4 7 9				
Gatvė, namo Nr.	1050-10			
Kaimas (miestelis)	Pauļinavo			
Seniūrija	Sarių			
Miestas (rajonas)	Svenčionių			
Apskritis	Vilniaus			
Gretumybė	Gretimo žemės sklypo kadastr. Nr.	Pastabas		
1-6		up. Mėžis		
6-8	8664/0004:0034	6 m kelias		
8-1				

Su paženklinomis vietovė: žemės sklypo ribomis, aprašytomis ... 2017. ... m. ... 09 ... mėn. 23 d. žemės sklypo paženklinimo-parodymo akte, ir ausatytu plotu sutinku žemės savininkas (naudotojas):

V. Švenčionių miškų urėdija
(vadas, pavardė) *Miška urėdas* (parašas) 2017.12.11 (data)

Nacionalinės žemės ūkio ministerijos
Svenčionių skyriaus
Patikrinęs: *Alfonsas Korokovas* (parašas) 2017-12-15 (data)
Studijinis: *Alfonsas Korokovas* (parašas) 2017-12-15 (data)

GEQVISATA
Svenčionių skyrius
N. 2
Vilniaus

UAB "GEQVISATA", Įmonės kodas 300593419
Laisvės pr. 121, LT-06120, Vilnius
Tel. 8 (5) 2750991, mob.tel. 8 677 79419
El.paštas info@geovisata.com, http://www.geovisata.com

Parąšas: *Sigitas Batsys*
Inž. geodezė: *Jurgita Andziūtė*
Vardas, pavardė: Jurgita Andziūtė
Data: 2017.11.03

Obj. Nr. TP2017/

Sutartiniai ženklai:
----- paviršinio vandens telkinių pakrantės apsaugos juosta

ŽEMĖS SKLYPO PLANAS M 1:1000

Sklypo plotas 12431 m²

Žemės sklypo kadastro Nr. 016640004

KOORDINACIŲ ŽINIARAŠTIS

Koordinacių sistema	LKS-94		Taško Nr.	Kodas	X	Y
	X	Y				
1	R	6107680.67	629947.12			
2	R	6107679.07	629957.02			
3	R	6107681.53	629964.68			
4	R	6107686.00	629975.00			
5	R	6107705.00	629996.00			
6	R	6107756.71	630065.68			
7	R	6107645.16	630064.75			
8	R	6107544.97	629992.61			
9	R	6107554.67	629993.10			
10	R	6107571.57	629992.93			
11	R	6107590.64	629994.45			
12	R	6107672.49	629951.31			

SKLYPO CENTRO KOORDINATĖS

Koordinacių sistema	Koordinatės X/Y	Planšetės nomenklatūra
Sistema, kurioje vykdyti matavimai	X=6107653 Y=630013	85/40
Valstybinė LKS-894	X=6107653 Y=630013	85/40
Žiniaraščių sudarė	Jurgita Andžaitė (2M-M-1978) 2017.11.03. (parašas) (vėnas) (data)	

Ištrauka iš Lietuvos Respublikos administracinių nusizengimų kodekso.
112 streipsnis. Nuolatinių žemėnaudos riboženklų sumakštinimas arba sugadinimas užtraukia baudą nuo septyniadesimt iki vieno šimto keturiadesimt eurų.

Duomenys apie žemės naudojimo apribojimus

Eil. Nr.	Kodas	Apr. bojiimai	Žemės plotas, m ²
1	2	3	4
1	26	XIV. Mėto naudojimo apribojimai	12431
2	63	XIX. Paviršinio vandens telkinii aptarigos zonos	11561
3	64	XIX. Paviršinio vandens telkinii pakrantes aptarigos juostos	714
-	-	-	-

SERVITUTAS

Eil. Nr.	Kodas	Servituto rūšis	Plotas m ²
-	-	-	-
-	-	-	-
-	-	-	-
-	-	-	-