


VALSTYBĖS ĮMONEI VALSTYBINIŲ MIŠKŲ URĖDIJAI PATIKĖJIMO TEISE PERDUODAMIŲ PLUNGĖS RAJONO
SAVIVALDYBĖJE VALSTYBINĖS MIŠKŲ ŪKIO PASKIRTIES ŽEMĖS SKLYPŲ SĄRAŠAS

EIL. NR.	APSKRITIS	SAVIVALDYBĖ	SENIŪNIJA	KADASTRO VIETOVĖS PAVADINIMAS	SKLYPO KADASTRO NUMERIS	SKLYPO UNIKALUS NUMERIS	SKLYPO PLOTAS, HEKTARAIS
1.	TELŠIŲ	PLUNGĖS	ŽLIBINIŲ	ŽLIBINIŲ	6880/0003:293	4400-5607-4509	1,0487

Suderinta:

Valstybinių miškų urėdijos Telšių regioninio padalinio vadovas

Romualdas Zebčiukas



Nacionalinės Žemės tarnybos Plungės, Rietavo rajono skyriaus
patarėja, atliekanti vedėjo funkcijas

Regina Krauleidienė



NEKILNOJAMOJO TURTO REGISTRO DUOMENŲ BAZĖS IŠRAŠAS

2022-03-14 11:33:36

1. Nekilnojamojo turto registre įregistruotas turtas:

Registro Nr.: 44/2611014
 Registro tipas: Žemės sklypas
 Sudarymo data: 2021-03-16
 Plungės r. sav., Žlibinų sen., Plikių k.

2. Nekilnojamieji daiktai:

2.1. Žemės sklypas
 Plungės r. sav., Žlibinų sen., Plikių k.
 Unikalus daikto numeris: 4400-5607-4509
 Žemės sklypo kadastro numeris ir kadastro vietovės pavadinimas: 6880/0003:293 Žlibinų k.v.
 Daikto pagrindinė naudojimo paskirtis: Miškų ūkio
 Žemės sklypo naudojimo būdas: Ūkinių miškų sklypai
 Žemės sklypo plotas: 1.0487 ha
 Miško žemės plotas: 0.7119 ha
 Miško plotas, įregistruotas Miškų valstybės kadastrė: 0.7118 ha
 Duomenų apie Miškų valstybės kadastrę įregistruotą miško plotą pateikimo data: 2021-09-15
 Kitos žemės plotas: 0.3368 ha
 Žemės ūkio naudmenų našumo balas: 32.7
 Matavimų tipas: Žemės sklypas suformuotas atliekant kadastrinius matavimus
 Indeksuota žemės sklypo vertė: 976 Eur
 Indeksuota miško vertė: 976 Eur
 Indeksuota miško medynų vertė: 816 Eur
 Žemės sklypo vertė: 270 Eur
 Miško žemės ir medynų vertė: 270 Eur
 Miško medynų vertė: 170 Eur
 Vidutinė rinkos vertė: 1280 Eur
 Vidutinės rinkos vertės nustatymo data: 2021-03-16
 Vidutinės rinkos vertės nustatymo būdas: Masinis vertinimas
 Kadastro duomenų nustatymo data: 2021-01-12

3. Daikto priklausiniai iš kito registro: įrašų nėra

4. Nuosavybė:

4.1. Nuosavybės teisė
 Savininkas: LIETUVOS RESPUBLIKA, a.k. 111105555
 Daiktas: žemės sklypas Nr. 4400-5607-4509, aprašytas p. 2.1.
 Įregistravimo pagrindas: 2021-03-08 Nacionalinės žemės tarnybos teritorinio skyriaus vedėjo sprendimas Nr. 36SK-303-(14.36.110 E.)
 Įrašas galioja: Nuo 2021-03-16

5. Valstybės ir savivaldybių žemės patikėjimo teisė:

5.1. Valstybinės žemės patikėjimo teisė
 Patikėtinis: Nacionalinė žemės tarnyba prie Žemės ūkio ministerijos, a.k. 188704927
 Daiktas: žemės sklypas Nr. 4400-5607-4509, aprašytas p. 2.1.
 Įregistravimo pagrindas: 2021-03-08 Nacionalinės žemės tarnybos teritorinio skyriaus vedėjo sprendimas Nr. 36SK-303-(14.36.110 E.)
 Įrašas galioja: Nuo 2021-03-16

6. Kitos daiktinės teisės : įrašų nėra

7. Juridiniai faktai: įrašų nėra

8. Žymos: įrašų nėra

9. Teritorijos, kuriose taikomos specialiosios žemės naudojimo sąlygos:

9.1. Magistralinių dujotiekių ir naftotiekių (produktotiekių) apsaugos zonos (III skyrius, penktasis skirsnis)
 Daiktas: žemės sklypas Nr. 4400-5607-4509, aprašytas p. 2.1.
 Įregistravimo pagrindas: 2021-03-08 Nacionalinės žemės tarnybos teritorinio skyriaus vedėjo sprendimas Nr. 36SK-303-(14.36.110 E.)
 Plotas: 7027.00 kv. m
 Įrašas galioja: Nuo 2021-03-16

9.2. Miško žemė (VI skyrius, trečiasis skirsnis)
 Daiktas: žemės sklypas Nr. 4400-5607-4509, aprašytas p. 2.1.
 Įregistravimo pagrindas: 2021-03-08 Nacionalinės žemės tarnybos teritorinio skyriaus vedėjo sprendimas Nr. 36SK-303-(14.36.110 E.)
 Plotas: 7119.00 kv. m
 Įrašas galioja: Nuo 2021-03-16

10. Daikto registravimas ir kadastro žymos:

10.1. Kadastrinius matavimus atliko (kadastro žyma)
 ALFRUZINA KATARSKIENĖ
 Daiktas: žemės sklypas Nr. 4400-5607-4509, aprašytas p. 2.1.
 Įregistravimo pagrindas: 2013-11-15 Kvalifikacijos pažymėjimas Nr. 2M-M-1945
 2021-01-12 Nekilnojamojo daikto kadastro duomenų byla
 Įrašas galioja: Nuo 2021-03-16

10.2. Suformuotas naujas (daikto registravimas)
 Daiktas: žemės sklypas Nr. 4400-5607-4509, aprašytas p. 2.1.

Įregistravimo pagrindas: 2021-01-12 Nekilnojamojo daikto kadastro duomenų byla
2021-03-08 Nacionalinės žemės tarnybos teritorinio skyriaus vedėjo sprendimas
Nr. 36SK-303-(14.36.110 E.)
Įrašas galioja: Nuo 2021-03-16

11. Registro pastabos ir nuorodos: įrašų nėra

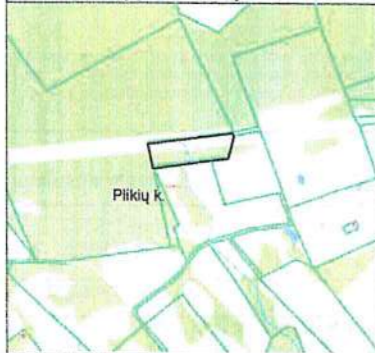
12. Kita informacija: įrašų nėra

13. Informacija apie duomenų sandoriui tikslinimą: įrašų nėra

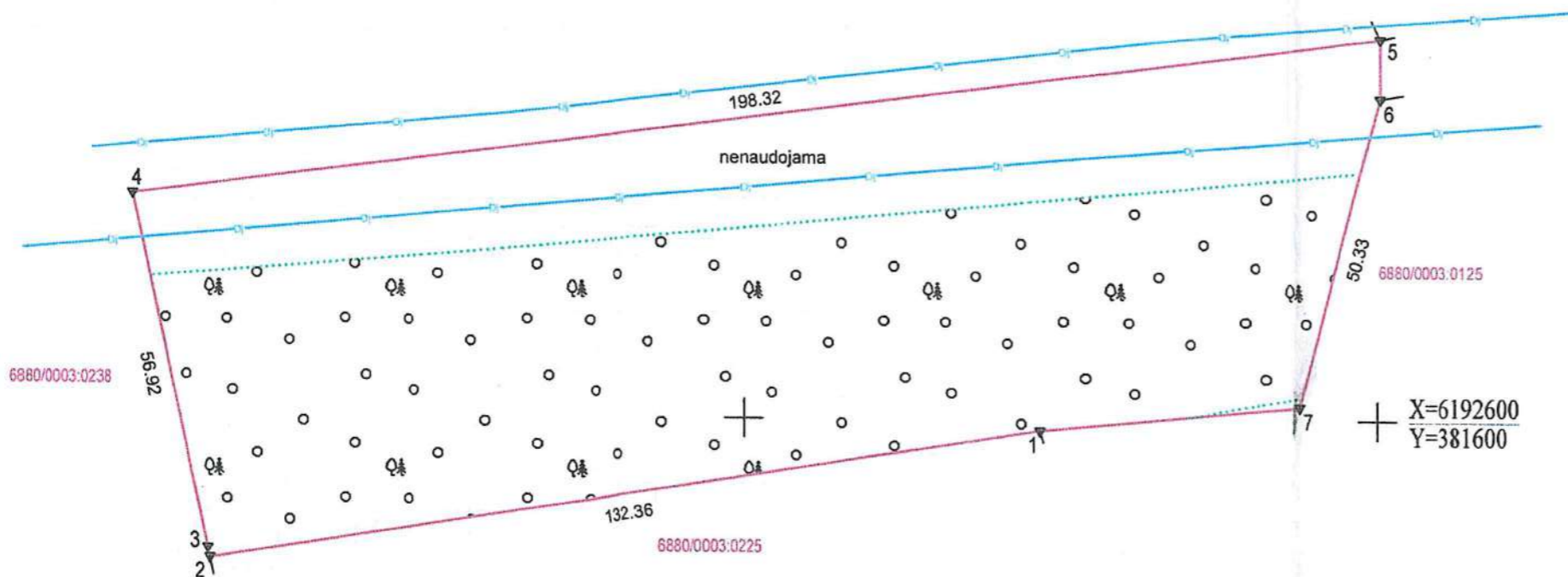
Dokumentą atspausdino

ARVYDAS JOKUŽYS

Žemės sklypo išdėstymo schema



ŽEMĖS SKLYPO PLANAS M 1:1000
Žemės sklypo plotas 10487 m²



Plane neužrašyti linijų ilgiai	
linija	ilgis, m
2-3	1.59
5-6	9.43
7-1	40.80

Kadastro vietovės pavadinimas:	Žlibinai		
Žemės sklypo kadastro numeris:	kodas	blokas	sklypas
	6 8 8 0 0 0 0 3 0 0 0 0		
Savivaldybė	Plungės r.		
Seniūnija	Žlibinų		
Gyvenamoji vietovė	Plikių k.		
Gatvė, namo Nr.	proj. Nr.778		
Gretimybė	Gretimo žemės sklypo kadastro Nr.	Pastabos	
1-2	6880/0003:0225		
2-5	6880/0003:0238	Kadastriniai matavimai	
5-6		Juridiškai neįteisinta	
6-1	6880/0003:0125		

Su pagal 2020 m. lapkričio mėn. 17 d. atliktą žemės sklypo ribų paženklinimą-parodymą parengtame žemės sklypo plane išbraižytomis ribomis ir apskaičiuotu žemės sklypo plotu sutinku.

Žemės sklypo savininkas (esamasis arba būsimasis):

Ind.	Vardas ir pavardė (pavadinimas)	Parašas	Data
	Valstybės įmonė Valstybinių miškų urėdija		2021-01-12



UAB ŽEMAITIJOS PROJEKTAI "Žemaitijos projektai", įm. k. 300590059 Aukštoji g. 3, Telšiai 87334, el. p. alfruzina@gmail.com, tel. 8-687-50196			
Pareigos Direktorė A.V. Specialistas	Parašas 	Vardas ir pavardė Alfruzina Kataraskienė Darius Šukšteris	Data 2021-01-12 2021-01-12
Matininko kvalifikacijos pažymėjimo Nr. 2M-M-1945			

