



Identifikuota:
Registruoti sklypai
4400-3185-5554
Daugiau info
Parodyti visa

Detali informacija

Įvedimo data
2015-01-07

Registro numeris
44/1764563

Unikalus numeris
4400-3185-5554

Kadastrinis numeris
5168/700118

Nr. žemėtvarkos projekte
15

Sklypo adresas
Paskirtis
Kita

Naudojimo būdas ir pobūdis
Susisiekimo ir inžinerinių tinklų koridorių teritorijos :

Plotas (ha)
0,1521

Matavimų tipas
suformuotas atliekant kadastrinius matavimus

Koordinatių sistema
(KS94) LKS-94

M 1 : 25 000

REGISTRŲ CENTRAS



VALSTYBĖS ĮMONĖ REGISTRŲ CENTRAS
 Lvovo g. 25-101, 09320 Vilnius, tel. (8 5) 2688 262, el. p. info@registrucentras.lt
 Duomenys kaupiami ir saugomi Juridinių asmenų registre, kodas 124110246

NEKILNOJAMOJO TURTO REGISTRO DUOMENŲ BAZĖS IŠRAŠAS

2021-03-12 10:29:03

1. Nekilnojamojo turto registre įregistruotas turtas:

Registro Nr.: **44/1764563**
 Registro tipas: **Žemės sklypas**
 Sudarymo data: **2015-01-07**
 Teritorija: **Marijampolės sav., Marijampolės sav. teritorija**

2. Nekilnojamieji daiktai:

2.1.

Žemės sklypas
 Unikalus daikto numeris: **4400-3185-5554**
 Žemės sklypo kadastro numeris ir kadastro vietovės pavadinimas: **5168/7001:18 Puskelnių k.v.**
 Daikto pagrindinė naudojimo paskirtis: **Kita**
 Žemės sklypo naudojimo būdas: **Susisiekimo ir inžinerinių tinklų koridorių teritorijos**
 Statusas: **Suformuotas sujungus daiktus**
 Daikto istorinė kilmė: **Gautas sujungus daiktus, unikalus daikto numeris 4400-2783-0133**
Gautas sujungus daiktus, unikalus daikto numeris 4400-3005-2789
 Žemės sklypo plotas: **0.1521 ha**
 Žemės ūkio naudmenų plotas viso: **0.1521 ha**
 iš jo: pievų ir natūralių ganyklų plotas: **0.1521 ha**
 Žemės ūkio naudmenų našumo balas: **48.3**
 Matavimų tipas: **Žemės sklypas suformuotas atliekant kadastrinius matavimus**
 Indeksuota žemės sklypo vertė: **1523 Eur**
 Žemės sklypo vertė: **952 Eur**
 Vidutinė rinkos vertė: **429 Eur**
 Vidutinės rinkos vertės nustatymo data: **2014-07-03**
 Vidutinės rinkos vertės nustatymo būdas: **Masinis vertinimas**
 Kadastro duomenų nustatymo data: **2014-07-03**

3. Daikto priklausiniai iš kito registro: įrašų nėra

4. Nuosavybė:

4.1.

Nuosavybės teisė
 Savininkas: **LIETUVOS RESPUBLIKA, a.k. 111105555**
 Daiktas: **žemės sklypas Nr. 4400-3185-5554, aprašytas p. 2.1.**
 Įregistravimo pagrindas: **2005-03-03 Apskritis viršininko įsakymas Nr. ŽM-325**
2013-12-19 Nacionalinės žemės tarnybos direktoriaus įsakymas Nr. 1P-(1.3.)-414
2014-06-16 Nacionalinės žemės tarnybos teritorinio skyriaus vedėjo sprendimas Nr.

20SK-(14.20.110.)-644
2014-12-09 Nacionalinės žemės tarnybos teritorinio skyriaus vedėjo sprendimas Nr.
20SK-(14.20.110.)-1367

Įrašas galioja: **Nuo 2015-01-08**

5. Valstybės ir savivaldybių žemės patikėjimo teisė:

5.1.

Valstybinės žemės patikėjimo teisė

Patikėtinis: **Nacionalinė žemės tarnyba prie Žemės ūkio ministerijos, a.k. 188704927**

Daiktas: **žemės sklypas Nr. 4400-3185-5554, aprašytas p. 2.1.**

Įregistravimo pagrindas: **2005-03-03 Apskritis viršininko įsakymas Nr. ŽM-325**

2013-12-19 Nacionalinės žemės tarnybos direktoriaus įsakymas Nr. 1P-(1.3.)-414

2014-06-16 Nacionalinės žemės tarnybos teritorinio skyriaus vedėjo sprendimas Nr.

20SK-(14.20.110.)-644

2014-12-09 Nacionalinės žemės tarnybos teritorinio skyriaus vedėjo sprendimas Nr.

20SK-(14.20.110.)-1367

Įrašas galioja: **Nuo 2015-01-08**

6. Kitos daiktinės teisės : įrašų nėra

7. Juridiniai faktai: įrašų nėra

8. Žymos: įrašų nėra

9. Teritorijos, kuriose taikomos specialiosios žemės naudojimo sąlygos:

9.1.

Paviršinių vandens telkinių apsaugos zonos (VI skyrius, septintasis skirsnis)

Daiktas: **žemės sklypas Nr. 4400-3185-5554, aprašytas p. 2.1.**

Įregistravimo pagrindas: **2019-06-06 Lietuvos Respublikos specialiųjų žemės naudojimo sąlygų įstatymas Nr. XIII-2166**

2019-12-19 Lietuvos Respublikos žemės ūkio ministro įsakymas Nr. 3D-711

Plotas: **0.1521 ha**

Įrašas galioja: **Nuo 2020-01-02**

9.2.

Elektros tinklų apsaugos zonos (III skyrius, ketvirtasis skirsnis)

Daiktas: **žemės sklypas Nr. 4400-3185-5554, aprašytas p. 2.1.**

Įregistravimo pagrindas: **2019-06-06 Lietuvos Respublikos specialiųjų žemės naudojimo sąlygų įstatymas Nr. XIII-2166**

2019-12-19 Lietuvos Respublikos žemės ūkio ministro įsakymas Nr. 3D-711

Plotas: **0.0044 ha**

Įrašas galioja: **Nuo 2020-01-02**

9.3.

Geležinkelio kelių ir jų įrenginių, geležinkelio želdinių apsaugos zonos (III skyrius, trečiasis skirsnis)

Daiktas: **žemės sklypas Nr. 4400-3185-5554, aprašytas p. 2.1.**
 Įregistravimo pagrindas: **2019-06-06 Lietuvos Respublikos specialiųjų žemės naudojimo sąlygų įstatymas Nr. XIII-2166**
2019-12-19 Lietuvos Respublikos žemės ūkio ministro įsakymas Nr. 3D-711
 Plotas: **0.1165 ha**
 Įrašas galioja: **Nuo 2020-01-02**

9.4.

Kelių apsaugos zonos (III skyrius, antrasis skirsnis)
 Daiktas: **žemės sklypas Nr. 4400-3185-5554, aprašytas p. 2.1.**
 Įregistravimo pagrindas: **2019-06-06 Lietuvos Respublikos specialiųjų žemės naudojimo sąlygų įstatymas Nr. XIII-2166**
2019-12-19 Lietuvos Respublikos žemės ūkio ministro įsakymas Nr. 3D-711
 Plotas: **0.1521 ha**
 Įrašas galioja: **Nuo 2020-01-02**

9.5.

Viešųjų ryšių tinklų elektroninių ryšių infrastruktūros apsaugos zonos (III skyrius, vienuoliktasis skirsnis)
 Daiktas: **žemės sklypas Nr. 4400-3185-5554, aprašytas p. 2.1.**
 Įregistravimo pagrindas: **2019-06-06 Lietuvos Respublikos specialiųjų žemės naudojimo sąlygų įstatymas Nr. XIII-2166**
2019-12-19 Lietuvos Respublikos žemės ūkio ministro įsakymas Nr. 3D-711
 Plotas: **0.0564 ha**
 Įrašas galioja: **Nuo 2020-01-02**

10. Daikto registravimas ir kadastro žymos:

10.1.

Kadastrinius matavimus atliko (kadastro žyma)
Valstybės įmonė Valstybės žemės fondas, a.k. 120093212
 Daiktas: **žemės sklypas Nr. 4400-3185-5554, aprašytas p. 2.1.**
 Įregistravimo pagrindas: **2009-12-08 Kvalifikacijos pažymėjimas Nr. 2M-M-1101**
2014-07-03 Nekilnojamojo daikto kadastro duomenų byla
 Įrašas galioja: **Nuo 2015-01-07**

10.2.

Suformuotas sujungimo būdu (daikto registravimas)
 Daiktas: **žemės sklypas Nr. 4400-3185-5554, aprašytas p. 2.1.**
 Įregistravimo pagrindas: **2014-12-09 Nacionalinės žemės tarnybos teritorinio skyriaus vedėjo sprendimas Nr. 20SK-(14.20.110.)-1367**
 Įrašas galioja: **Nuo 2015-01-07**

11. Registro pastabos ir nuorodos: įrašų nėra

12. Kita informacija: įrašų nėra

13. Informacija apie duomenų sandoriui tikslinimą: įrašų nėra

Identifikuota:
 Registruoti sklypai
 4400-3186-1146
 Daugiau info
 Parodyti visa

Detali informacija

- Įvedimo data
2015-01-08
- Registro numeris
44/1764734
- Unikalus numeris
4400-3186-1146
- Kadastrinis numeris
5168/7001.19
- Nr. žemėtvarkos projekte
22
- Sklypo adresas
- Paskirtis
Kita
- Naudojimo būdas ir pobūdis
Susisiekimo ir inžinerinių tinklų koridorių teritorijos
- Plotas (ha)
0,6764
- Matavimų tipas
suformuotas atliekant kadastrinius matavimus
- Koordinatų sistema
(KS94) LKS-94

M 1 : 25 000

REGISTRŲ CENTRAS



VALSTYBĖS ĮMONĖ REGISTRŲ CENTRAS
 Lvovo g. 25-101, 09320 Vilnius, tel. (8 5) 2688 262, el. p. info@registorcentras.lt
 Duomenys kaupiami ir saugomi Juridinių asmenų registre, kodas 124110246

NEKILNOJAMOJO TURTO REGISTRO DUOMENŲ BAZĖS IŠRAŠAS

2021-03-12 10:30:46

1. Nekilnojamojo turto registre įregistruotas turtas:

Registro Nr.: **44/1764734**
 Registro tipas: **Žemės sklypas**
 Sudarymo data: **2015-01-08**
 Teritorija: **Marijampolės sav., Marijampolės sav. teritorija**

2. Nekilnojamieji daiktai:

2.1.

Žemės sklypas
 Unikalus daikto numeris: **4400-3186-1146**
 Žemės sklypo kadastro numeris ir kadastro vietovės pavadinimas: **5168/7001:19 Puskelnių k.v.**
 Daikto pagrindinė naudojimo paskirtis: **Kita**
 Žemės sklypo naudojimo būdas: **Susisiekimo ir inžinerinių tinklų koridorių teritorijos**
 Statusas: **Suformuotas sujungus daiktus**
 Daikto istorinė kilmė: **Gautas sujungus daiktus, unikalus daikto numeris 4400-2807-5258**
Gautas sujungus daiktus, unikalus daikto numeris 4400-2835-3735
Gautas sujungus daiktus, unikalus daikto numeris 4400-2731-7488
Gautas sujungus daiktus, unikalus daikto numeris 4400-2777-7959
Gautas sujungus daiktus, unikalus daikto numeris 4400-2778-6947
Gautas sujungus daiktus, unikalus daikto numeris 4400-2731-7522
Gautas sujungus daiktus, unikalus daikto numeris 4400-2733-9620
 Žemės sklypo plotas: **0.6764 ha**
 Žemės ūkio naudmenų plotas viso: **0.6764 ha**
 iš jo: ariamos žemės plotas: **0.6764 ha**
 Nusausintos žemės plotas: **0.6764 ha**
 Žemės ūkio naudmenų našumo balas: **48.3**
 Matavimų tipas: **Žemės sklypas suformuotas atliekant kadastrinius matavimus**
 Indeksuota žemės sklypo vertė: **6773 Eur**
 Žemės sklypo vertė: **4233 Eur**
 Vidutinė rinkos vertė: **585 Eur**
 Vidutinės rinkos vertės nustatymo data: **2014-07-03**
 Vidutinės rinkos vertės nustatymo būdas: **Masinis vertinimas**
 Kadastro duomenų nustatymo data: **2014-07-03**

3. Daikto priklausiniai iš kito registro: įrašų nėra

4. Nuosavybė:

4.1.

Nuosavybės teisėSavininkas: **LIETUVOS RESPUBLIKA, a.k. 111105555**Daiktas: **žemės sklypas Nr. 4400-3186-1146, aprašytas p. 2.1.**Įregistravimo pagrindas: **2013-10-31 Nacionalinės žemės tarnybos direktoriaus įsakymas Nr. 1P-(1.3.)-325
2013-11-04 Nacionalinės žemės tarnybos direktoriaus įsakymas Nr. 1P-(1.3.)-334
2013-12-03 Nacionalinės žemės tarnybos direktoriaus įsakymas Nr. 1P-(1.3.)-381
2013-12-16 Nacionalinės žemės tarnybos direktoriaus įsakymas Nr. 1P-(1.3.)-397
2014-01-27 Nacionalinės žemės tarnybos direktoriaus įsakymas Nr. 1P-(1.3.)-13
2014-06-03 Nacionalinės žemės tarnybos direktoriaus įsakymas Nr. 1P-(1.3.)-212
2014-08-25 Apygardos teismo nutartis Nr. 2-2289-173/2014
2014-12-11 Nacionalinės žemės tarnybos teritorinio skyriaus vedėjo sprendimas Nr. 20SK-(14.20.110.)-1383**Įrašas galioja: **Nuo 2015-02-04****5. Valstybės ir savivaldybių žemės patikėjimo teisė:**

5.1.

Valstybinės žemės patikėjimo teisėPatikėtinis: **Nacionalinė žemės tarnyba prie Žemės ūkio ministerijos, a.k. 188704927**Daiktas: **žemės sklypas Nr. 4400-3186-1146, aprašytas p. 2.1.**Įregistravimo pagrindas: **2013-10-31 Nacionalinės žemės tarnybos direktoriaus įsakymas Nr. 1P-(1.3.)-325
2013-11-04 Nacionalinės žemės tarnybos direktoriaus įsakymas Nr. 1P-(1.3.)-334
2013-12-03 Nacionalinės žemės tarnybos direktoriaus įsakymas Nr. 1P-(1.3.)-381
2013-12-16 Nacionalinės žemės tarnybos direktoriaus įsakymas Nr. 1P-(1.3.)-397
2014-01-27 Nacionalinės žemės tarnybos direktoriaus įsakymas Nr. 1P-(1.3.)-13
2014-06-03 Nacionalinės žemės tarnybos direktoriaus įsakymas Nr. 1P-(1.3.)-212
2014-08-25 Apygardos teismo nutartis Nr. 2-2289-173/2014
2014-12-11 Nacionalinės žemės tarnybos teritorinio skyriaus vedėjo sprendimas Nr. 20SK-(14.20.110.)-1383**Įrašas galioja: **Nuo 2015-02-04****6. Kitos daiktinės teisės : įrašų nėra****7. Juridiniai faktai: įrašų nėra****8. Žymos: įrašų nėra****9. Teritorijos, kuriose taikomos specialiosios žemės naudojimo sąlygos:****Melioruotos žemės ir melioracijos statinių apsaugos zonos (VI skyrius, antrasis skirsnis)**

9.1.

Daiktas: **žemės sklypas Nr. 4400-3186-1146, aprašytas p. 2.1.**

Įregistravimo pagrindas: **2019-06-06 Lietuvos Respublikos specialiųjų žemės naudojimo sąlygų įstatymas Nr. XIII-2166**

2019-12-19 Lietuvos Respublikos žemės ūkio ministro įsakymas Nr. 3D-711

Plotas: **0.6764 ha**

Įrašas galioja: **Nuo 2020-01-02**

9.2.

Kelių apsaugos zonos (III skyrius, antrasis skirsnis)

Daiktas: **žemės sklypas Nr. 4400-3186-1146, aprašytas p. 2.1.**

Įregistravimo pagrindas: **2019-06-06 Lietuvos Respublikos specialiųjų žemės naudojimo sąlygų įstatymas Nr. XIII-2166**

2019-12-19 Lietuvos Respublikos žemės ūkio ministro įsakymas Nr. 3D-711

Plotas: **0.6764 ha**

Įrašas galioja: **Nuo 2020-01-02**

10. Daikto registravimas ir kadastro žymos:

10.1.

Kadastrinius matavimus atliko (kadastro žyma)

Valstybės įmonė Valstybės žemės fondas, a.k. 120093212

Daiktas: **žemės sklypas Nr. 4400-3186-1146, aprašytas p. 2.1.**

Įregistravimo pagrindas: **2009-12-08 Kvalifikacijos pažymėjimas Nr. 2M-M-1101**

2014-07-03 Nekilnojamojo daikto kadastro duomenų byla

Įrašas galioja: **Nuo 2015-01-08**

10.2.

Suformuotas sujungimo būdu (daikto registravimas)

Daiktas: **žemės sklypas Nr. 4400-3186-1146, aprašytas p. 2.1.**

Įregistravimo pagrindas: **2014-12-11 Nacionalinės žemės tarnybos teritorinio skyriaus vedėjo sprendimas Nr. 20SK-(14.20.110.)-1383**

Įrašas galioja: **Nuo 2015-01-08**

11. Registro pastabos ir nuorodos: įrašų nėra

12. Kita informacija: įrašų nėra

13. Informacija apie duomenų sandoriui tikslinimą: įrašų nėra

NEKILNOJAMOJO TURTO REGISTRO DUOMENŲ BAZĖS IŠRAŠAS

2021-03-12 11:55:25

1. Nekilnojamojo turto registre įregistruotas turtas:

Registro Nr.: **44/1764803**
Registro tipas: **Žemės sklypas**
Sudarymo data: **2015-01-08**
Teritorija: **Marijampolės sav., Marijampolės sav. teritorija**

2. Nekilnojamieji daiktai:

2.1.

Žemės sklypas
Unikalus daikto numeris: **4400-3186-3820**
Žemės sklypo kadastro numeris ir kadastro vietovės pavadinimas: **5168/7001:20 Puskelnių k.v.**
Daikto pagrindinė naudojimo paskirtis: **Kita**
Žemės sklypo naudojimo būdas: **Susisiekimo ir inžinerinių tinklų koridorių teritorijos**
Statusas: **Suformuotas sujungus daiktus**
Daikto istorinė kilmė: **Gautas sujungus daiktus, unikalus daikto numeris 4400-2731-8322**
Gautas sujungus daiktus, unikalus daikto numeris 4400-2731-7255
Gautas sujungus daiktus, unikalus daikto numeris 4400-2881-8013
Gautas sujungus daiktus, unikalus daikto numeris 4400-2736-2240
Gautas sujungus daiktus, unikalus daikto numeris 4400-2847-4875
Gautas sujungus daiktus, unikalus daikto numeris 4400-2871-4507
Gautas sujungus daiktus, unikalus daikto numeris 4400-2910-6016
Gautas sujungus daiktus, unikalus daikto numeris 4400-2871-3953
Gautas sujungus daiktus, unikalus daikto numeris 4400-2869-9567
Gautas sujungus daiktus, unikalus daikto numeris 4400-2731-8130
Gautas sujungus daiktus, unikalus daikto numeris 4400-2811-1720
Gautas sujungus daiktus, unikalus daikto numeris 4400-2731-7166
Gautas sujungus daiktus, unikalus daikto numeris 4400-2952-9415
Gautas sujungus daiktus, unikalus daikto numeris 4400-2811-1475
Gautas sujungus daiktus, unikalus daikto numeris 4400-2871-5004

Žemės sklypo plotas: **5.6061 ha**
Žemės ūkio naudmenų plotas viso: **3.3296 ha**
iš jo: ariamos žemės plotas: **3.2873 ha**
iš jo: sodų plotas: **0.0423 ha**
Kelių plotas: **1.8241 ha**
Užstatyta teritorija: **0.4318 ha**
Vandens telkinių plotas: **0.0206 ha**
Nusausintos žemės plotas: **3.6647 ha**

Žemės ūkio naudmenų našumo balas: **48.3**
Matavimų tipas: **Žemės sklypas suformuotas atliekant kadastrinius matavimus**
Indeksuota žemės sklypo vertė: **56114 Eur**
Žemės sklypo vertė: **35071 Eur**
Vidutinė rinkos vertė: **4605 Eur**
Vidutinės rinkos vertės nustatymo data: **2014-07-03**
Vidutinės rinkos vertės nustatymo būdas: **Masinis vertinimas**
Kadastro duomenų nustatymo data: **2014-07-03**

3. Daikto priklausiniai iš kito registro: įrašų nėra

4. Nuosavybė:

4.1.

Nuosavybės teisė

Savininkas: **LIETUVOS RESPUBLIKA, a.k. 111105555**

Daiktas: **žemės sklypas Nr. 4400-3186-3820, aprašytas p. 2.1.**

Įregistravimo pagrindas: **2013-10-29 Nacionalinės žemės tarnybos direktoriaus įsakymas Nr. 1P-(1.3.)-313**
2013-10-29 Nacionalinės žemės tarnybos direktoriaus įsakymas Nr. 1P-(1.3.)-315
2013-12-19 Nacionalinės žemės tarnybos direktoriaus įsakymas Nr. 1P-(1.3.)-410
2014-01-31 Nacionalinės žemės tarnybos direktoriaus įsakymas Nr. 1P-(1.3.)-23
2014-02-18 Nacionalinės žemės tarnybos direktoriaus įsakymas Nr. 1P-(1.3.)-47
2014-03-06 Nacionalinės žemės tarnybos direktoriaus įsakymas Nr. 1P-(1.3.)-82
2014-04-09 Nacionalinės žemės tarnybos direktoriaus įsakymas Nr. 1P-(1.3.)-135
2014-05-22 Nacionalinės žemės tarnybos direktoriaus įsakymas Nr. 1P-(1.3.)-189
2014-05-22 Nacionalinės žemės tarnybos direktoriaus įsakymas Nr. 1P-(1.3.)-191
2014-12-11 Nacionalinės žemės tarnybos teritorinio skyriaus vedėjo sprendimas Nr. 20SK-(14.20.110.)-1382
2015-05-18 Nacionalinės žemės tarnybos teritorinio skyriaus vedėjo įsakymas Nr. 20SK-765-(14.20.110.)

Įrašas galioja: **Nuo 2015-05-25**

5. Valstybės ir savivaldybių žemės patikėjimo teisė:

5.1.

Valstybinės žemės patikėjimo teisė

Patikėtinis: **Nacionalinė žemės tarnyba prie Žemės ūkio ministerijos, a.k. 188704927**

Daiktas: **žemės sklypas Nr. 4400-3186-3820, aprašytas p. 2.1.**

Įregistravimo pagrindas: **2013-10-29 Nacionalinės žemės tarnybos direktoriaus įsakymas Nr. 1P-(1.3.)-313**
2013-10-29 Nacionalinės žemės tarnybos direktoriaus įsakymas Nr. 1P-(1.3.)-315
2013-12-19 Nacionalinės žemės tarnybos direktoriaus įsakymas Nr. 1P-(1.3.)-410
2014-01-31 Nacionalinės žemės tarnybos direktoriaus įsakymas Nr. 1P-(1.3.)-23
2014-02-18 Nacionalinės žemės tarnybos direktoriaus įsakymas Nr. 1P-(1.3.)-47
2014-03-06 Nacionalinės žemės tarnybos direktoriaus įsakymas Nr. 1P-(1.3.)-82
2014-04-09 Nacionalinės žemės tarnybos direktoriaus įsakymas Nr. 1P-(1.3.)-135

2014-05-22 Nacionalinės žemės tarnybos direktoriaus įsakymas Nr. 1P-(1.3.)-189
2014-05-22 Nacionalinės žemės tarnybos direktoriaus įsakymas Nr. 1P-(1.3.)-191
2014-12-11 Nacionalinės žemės tarnybos teritorinio skyriaus vedėjo sprendimas Nr.
20SK-(14.20.110.)-1382
2015-05-18 Nacionalinės žemės tarnybos teritorinio skyriaus vedėjo įsakymas Nr.
20SK-765-(14.20.110.)

Įrašas galioja: Nuo 2015-05-25

6. Kitos daiktinės teisės : įrašų nėra

7. Juridiniai faktai: įrašų nėra

8. Žymos: įrašų nėra

9. Teritorijos, kuriose taikomos specialiosios žemės naudojimo sąlygos:

- 9.1. Paviršinių vandens telkinių pakrantės apsaugos juostos (VI skyrius, aštuntasis skirsnis)
Daiktas: žemės sklypas Nr. 4400-3186-3820, aprašytas p. 2.1.
Įregistravimo pagrindas: 2019-06-06 Lietuvos Respublikos specialiųjų žemės naudojimo sąlygų įstatymas Nr. XIII-2166
2019-12-19 Lietuvos Respublikos žemės ūkio ministro įsakymas Nr. 3D-711
Plotas: 0.0109 ha
Įrašas galioja: Nuo 2020-01-02
- 9.2. Paviršinių vandens telkinių apsaugos zonos (VI skyrius, septintasis skirsnis)
Daiktas: žemės sklypas Nr. 4400-3186-3820, aprašytas p. 2.1.
Įregistravimo pagrindas: 2019-06-06 Lietuvos Respublikos specialiųjų žemės naudojimo sąlygų įstatymas Nr. XIII-2166
2019-12-19 Lietuvos Respublikos žemės ūkio ministro įsakymas Nr. 3D-711
Plotas: 0.5352 ha
Įrašas galioja: Nuo 2020-01-02
- 9.3. Vandens tiekimo ir nuotekų, paviršinių nuotekų tvarkymo infrastruktūros apsaugos zonos (III skyrius, dešimtas skirsnis)
Daiktas: žemės sklypas Nr. 4400-3186-3820, aprašytas p. 2.1.
Įregistravimo pagrindas: 2019-06-06 Lietuvos Respublikos specialiųjų žemės naudojimo sąlygų įstatymas Nr. XIII-2166
2019-12-19 Lietuvos Respublikos žemės ūkio ministro įsakymas Nr. 3D-711
Plotas: 0.0297 ha
Įrašas galioja: Nuo 2020-01-02
- 9.4. Melioruotos žemės ir melioracijos statinių apsaugos zonos (VI skyrius, antrasis skirsnis)

- Daiktas: **žemės sklypas Nr. 4400-3186-3820, aprašytas p. 2.1.**
Įregistravimo pagrindas: **2019-06-06 Lietuvos Respublikos specialiųjų žemės naudojimo sąlygų įstatymas Nr. XIII-2166**
2019-12-19 Lietuvos Respublikos žemės ūkio ministro įsakymas Nr. 3D-711
Plotas: **3.6647 ha**
Įrašas galioja: **Nuo 2020-01-02**
- 9.5. **Skirstomųjų dujotiekių apsaugos zonos (III skyrius, šeštasis skirsnis)**
Daiktas: **žemės sklypas Nr. 4400-3186-3820, aprašytas p. 2.1.**
Įregistravimo pagrindas: **2019-06-06 Lietuvos Respublikos specialiųjų žemės naudojimo sąlygų įstatymas Nr. XIII-2166**
2019-12-19 Lietuvos Respublikos žemės ūkio ministro įsakymas Nr. 3D-711
Plotas: **0.0012 ha**
Įrašas galioja: **Nuo 2020-01-02**
- 9.6. **Elektros tinklų apsaugos zonos (III skyrius, ketvirtasis skirsnis)**
Daiktas: **žemės sklypas Nr. 4400-3186-3820, aprašytas p. 2.1.**
Įregistravimo pagrindas: **2019-06-06 Lietuvos Respublikos specialiųjų žemės naudojimo sąlygų įstatymas Nr. XIII-2166**
2019-12-19 Lietuvos Respublikos žemės ūkio ministro įsakymas Nr. 3D-711
Plotas: **0.111 ha**
Įrašas galioja: **Nuo 2020-01-02**
- 9.7. **Kelių apsaugos zonos (III skyrius, antrasis skirsnis)**
Daiktas: **žemės sklypas Nr. 4400-3186-3820, aprašytas p. 2.1.**
Įregistravimo pagrindas: **2019-06-06 Lietuvos Respublikos specialiųjų žemės naudojimo sąlygų įstatymas Nr. XIII-2166**
2019-12-19 Lietuvos Respublikos žemės ūkio ministro įsakymas Nr. 3D-711
Plotas: **5.6061 ha**
Įrašas galioja: **Nuo 2020-01-02**
- 9.8. **Viešųjų ryšių tinklų elektroninių ryšių infrastruktūros apsaugos zonos (III skyrius, vienuoliktasis skirsnis)**
Daiktas: **žemės sklypas Nr. 4400-3186-3820, aprašytas p. 2.1.**
Įregistravimo pagrindas: **2019-06-06 Lietuvos Respublikos specialiųjų žemės naudojimo sąlygų įstatymas Nr. XIII-2166**
2019-12-19 Lietuvos Respublikos žemės ūkio ministro įsakymas Nr. 3D-711
Plotas: **0.0104 ha**
Įrašas galioja: **Nuo 2020-01-02**

10. Daikto registravimas ir kadastro žymos:

10.1.

Kadastrinius matavimus atliko (kadastro žyma)
Valstybės įmonė Valstybės žemės fondas, a.k. 120093212

Daiktas: **žemės sklypas Nr. 4400-3186-3820, aprašytas p. 2.1.**
Įregistravimo pagrindas: **2014-12-11 Nacionalinės žemės tarnybos teritorinio skyriaus vedėjo sprendimas Nr. 20SK-(14.20.110.)-1382**
Įrašas galioja: **Nuo 2015-01-08**


10.2.

Suformuotas sujungimo būdu (daikto registravimas)
Daiktas: **žemės sklypas Nr. 4400-3186-3820, aprašytas p. 2.1.**
Įregistravimo pagrindas: **2014-12-11 Nacionalinės žemės tarnybos teritorinio skyriaus vedėjo sprendimas Nr. 20SK-(14.20.110.)-1382**
Įrašas galioja: **Nuo 2015-01-08**

11. Registro pastabos ir nuorodos: įrašų nėra

12. Kita informacija: įrašų nėra

13. Informacija apie duomenų sandoriui tikslinimą: įrašų nėra



Identifikuota:
Registruoti sklypai
4400-3209-7539
Daugiau info
Parodyti visa

Detali informacija

Įvedimo data
2015-07-07

Registro numeris
44/1768610

Unikalus numeris
4400-3209-7539

Kadastrinis numeris
5168/7001:21

Nr. žemėtvarkos projekte
19

Sklypo adresas
Marijampolės sav., Sasnavos sen., Kantališkių k.

Paskirtis
Kita

Naudojimo būdas ir pobūdis
Susisiekimo ir inžinerinių tinklų koridorių teritorijos :

Plotas (ha)
0,0630

Matavimų tipas
suformuotas atliekant kadastrinius matavimus

M 1 : 25 000

REGISTRŲ CENTRAS



VALSTYBĖS ĮMONĖ REGISTRŲ CENTRAS
 Lvovo g. 25-101, 09320 Vilnius, tel. (8 5) 2688 262, el. p. info@registrucentras.lt
 Duomenys kaupiami ir saugomi Juridinių asmenų registre, kodas 124110246

NEKILNOJAMOJO TURTO REGISTRO DUOMENŲ BAZĖS IŠRAŠAS

2021-03-12 11:57:03

1. Nekilnojamojo turto registre įregistruotas turtas:

Registro Nr.: **44/1768610**
 Registro tipas: **Žemės sklypas**
 Sudarymo data: **2015-01-26**
Marijampolės sav., Sasnavos sen., Kantališkių k.

2. Nekilnojamieji daiktai:

2.1.

Žemės sklypas
Marijampolės sav., Sasnavos sen., Kantališkių k.
 Unikalus daikto numeris: **4400-3209-7539**
 Žemės sklypo kadastro numeris ir kadastro vietovės
 pavadinimas: **5168/7001:21 Puskelnių k.v.**
 Daikto pagrindinė naudojimo paskirtis: **Kita**
 Žemės sklypo naudojimo būdas: **Susiekimo ir inžinerinių tinklų koridorių teritorijos**
 Žemės sklypo plotas: **0.0630 ha**
 Žemės ūkio naudmenų plotas viso: **0.0609 ha**
 iš jo: ariamos žemės plotas: **0.0609 ha**
 Vandens telkinių plotas: **0.0021 ha**
 Nusausintos žemės plotas: **0.0609 ha**
 Žemės ūkio naudmenų našumo balas: **48.3**
 Matavimų tipas: **Žemės sklypas suformuotas atliekant kadastrinius matavimus**
 Indeksuota žemės sklypo vertė: **629 Eur**
 Žemės sklypo vertė: **393 Eur**
 Vidutinė rinkos vertė: **69 Eur**
 Vidutinės rinkos vertės nustatymo data: **2015-04-27**
 Vidutinės rinkos vertės nustatymo būdas: **Masinis vertinimas**
 Kadastro duomenų nustatymo data: **2015-04-27**

3. Daikto priklausiniai iš kito registro: įrašų nėra

4. Nuosavybė:

4.1.

Nuosavybės teisė
 Savininkas: **LIETUVOS RESPUBLIKA, a.k. 111105555**
 Daiktas: **žemės sklypas Nr. 4400-3209-7539, aprašytas p. 2.1.**
 Įregistravimo pagrindas: **2015-06-23 Nacionalinės žemės tarnybos teritorinio skyriaus išvada Nr. 20IŽ-33-**
(14.20.111.)
 Įrašas galioja: **Nuo 2015-07-13**

5. Valstybės ir savivaldybių žemės patikėjimo teisė:

5.1.

Valstybinės žemės patikėjimo teisėPatikėtinis: **Nacionalinė žemės tarnyba prie Žemės ūkio ministerijos, a.k. 188704927**Daiktas: **žemės sklypas Nr. 4400-3209-7539, aprašytas p. 2.1.**Įregistravimo pagrindas: **2015-06-23 Nacionalinės žemės tarnybos teritorinio skyriaus išvada Nr. 201Ž-33-(14.20.111.)**Įrašas galioja: **Nuo 2015-07-13****6. Kitos daiktinės teisės : įrašų nėra****7. Juridiniai faktai: įrašų nėra****8. Žymos: įrašų nėra****9. Teritorijos, kuriose taikomos specialiosios žemės naudojimo sąlygos:**

9.1.

Paviršinių vandens telkinių pakrantės apsaugos juostos (VI skyrius, aštuntasis skirsnis)Daiktas: **žemės sklypas Nr. 4400-3209-7539, aprašytas p. 2.1.**Įregistravimo pagrindas: **2019-06-06 Lietuvos Respublikos specialiųjų žemės naudojimo sąlygų įstatymas Nr. XIII-2166****2019-12-19 Lietuvos Respublikos žemės ūkio ministro įsakymas Nr. 3D-711**Plotas: **0.003 ha**Įrašas galioja: **Nuo 2020-01-02**

9.2.

Melioruotos žemės ir melioracijos statinių apsaugos zonos (VI skyrius, antrasis skirsnis)Daiktas: **žemės sklypas Nr. 4400-3209-7539, aprašytas p. 2.1.**Įregistravimo pagrindas: **2019-06-06 Lietuvos Respublikos specialiųjų žemės naudojimo sąlygų įstatymas Nr. XIII-2166****2019-12-19 Lietuvos Respublikos žemės ūkio ministro įsakymas Nr. 3D-711**Plotas: **0.063 ha**Įrašas galioja: **Nuo 2020-01-02**

9.3.

Elektros tinklų apsaugos zonos (III skyrius, ketvirtasis skirsnis)Daiktas: **žemės sklypas Nr. 4400-3209-7539, aprašytas p. 2.1.**Įregistravimo pagrindas: **2019-06-06 Lietuvos Respublikos specialiųjų žemės naudojimo sąlygų įstatymas Nr. XIII-2166****2019-12-19 Lietuvos Respublikos žemės ūkio ministro įsakymas Nr. 3D-711**Plotas: **0.0118 ha**Įrašas galioja: **Nuo 2020-01-02**

9.4.

Kelių apsaugos zonos (III skyrius, antrasis skirsnis)

Daiktas: **žemės sklypas Nr. 4400-3209-7539, aprašytas p. 2.1.**
Įregistravimo pagrindas: **2019-06-06 Lietuvos Respublikos specialiųjų žemės naudojimo sąlygų įstatymas Nr. XIII-2166**
2019-12-19 Lietuvos Respublikos žemės ūkio ministro įsakymas Nr. 3D-711
Plotas: **0.063 ha**
Įrašas galioja: **Nuo 2020-01-02**

10. Daikto registravimas ir kadastro žymos:

10.1.

Kadastrinius matavimus atliko (kadastro žyma)
Valstybės įmonė Valstybės žemės fondas, a.k. 120093212
Daiktas: **žemės sklypas Nr. 4400-3209-7539, aprašytas p. 2.1.**
Įregistravimo pagrindas: **2009-12-08 Kvalifikacijos pažymėjimas Nr. 2M-M-1101**
2015-04-27 Nekilnojamojo daikto kadastro duomenų byla
Įrašas galioja: **Nuo 2015-07-07**

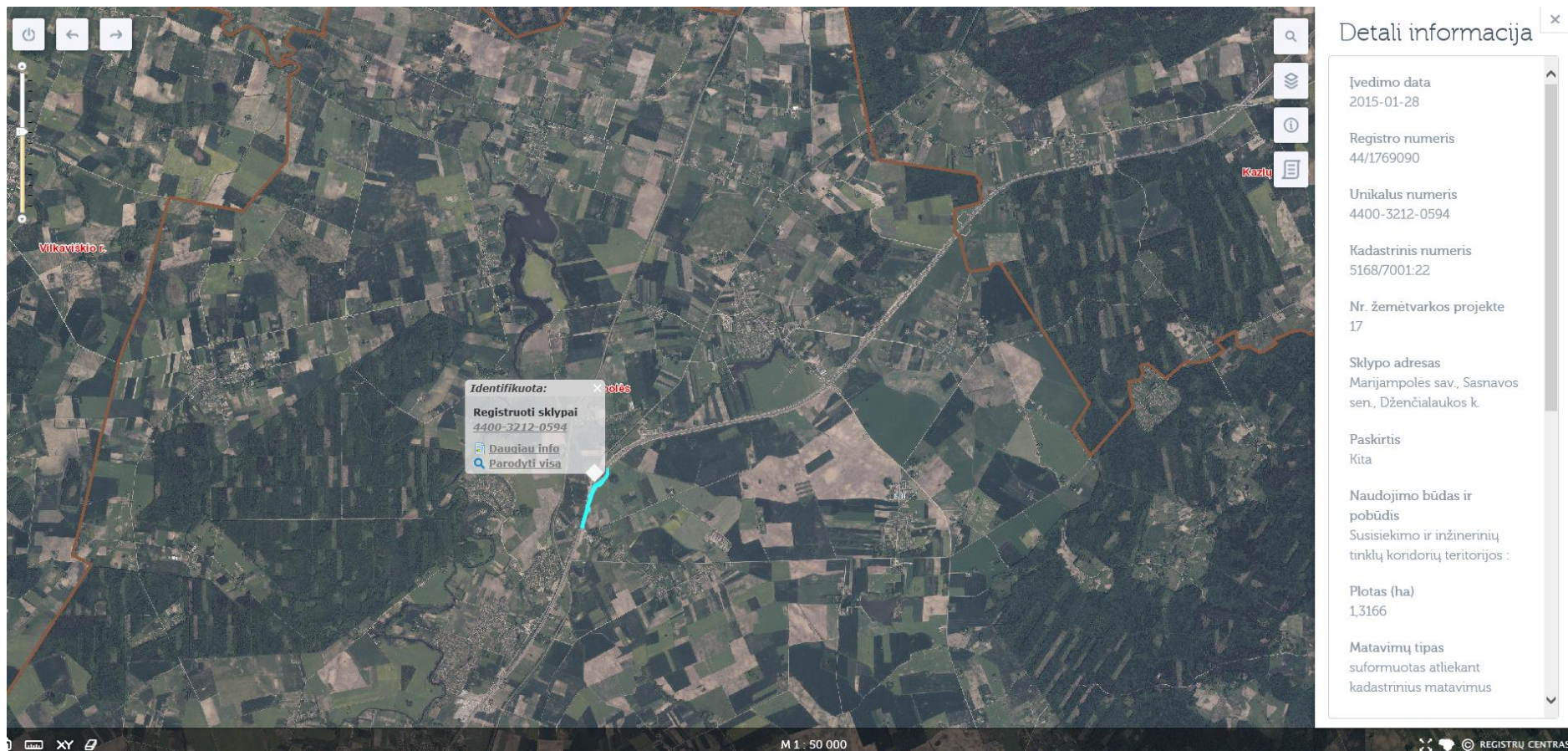
10.2.

Suformuotas naujas (daikto registravimas)
Daiktas: **žemės sklypas Nr. 4400-3209-7539, aprašytas p. 2.1.**
Įregistravimo pagrindas: **2015-01-15 Nacionalinės žemės tarnybos teritorinio skyriaus vedėjo sprendimas Nr. 20SK-(14.20.110.)-56**
2015-04-27 Nekilnojamojo daikto kadastro duomenų byla
Įrašas galioja: **Nuo 2015-07-07**

11. Registro pastabos ir nuorodos: įrašų nėra

12. Kita informacija: įrašų nėra

13. Informacija apie duomenų sandoriui tikslinimą: įrašų nėra



Identifikuota: × paieška

Registruoti sklypai
4400-3212-0594

[Daugiau info](#)
[Parodyti visa](#)

Detali informacija

Įvedimo data
2015-01-28

Registro numeris
44/1769090

Unikalus numeris
4400-3212-0594

Kadastrinis numeris
5168/7001.22

Nr. žemėtvarkos projekte
17

Sklypo adresas
Marijampolės sav., Sasnavos sen., Dženčialaukos k.

Paskirtis
Kita

Naudojimo būdas ir pobūdis
Susisiekimo ir inžinerinių tinklų koridorių teritorijos :

Plotas (ha)
1,3166

Matavimų tipas
suformuotas atliekant kadastrinius matavimus

M 1 : 50 000

REGISTRŲ CENTRAS



VALSTYBĖS ĮMONĖ REGISTRŲ CENTRAS
 Lvovo g. 25-101, 09320 Vilnius, tel. (8 5) 2688 262, el. p. info@registrucentras.lt
 Duomenys kaupiami ir saugomi Juridinių asmenų registre, kodas 124110246

NEKILNOJAMOJO TURTO REGISTRO DUOMENŲ BAZĖS IŠRAŠAS

2021-03-12 11:58:49

1. Nekilnojamojo turto registre įregistruotas turtas:

Registro Nr.: **44/1769090**
 Registro tipas: **Žemės sklypas**
 Sudarymo data: **2015-01-28**
Marijampolės sav., Sasnavos sen., Dženčialaukos k.

2. Nekilnojamieji daiktai:

2.1.

Žemės sklypas
Marijampolės sav., Sasnavos sen., Dženčialaukos k.
 Unikalus daikto numeris: **4400-3212-0594**
 Žemės sklypo kadastro numeris ir kadastro vietovės pavadinimas: **5168/7001:22 Puskelnių k.v.**
 Daikto pagrindinė naudojimo paskirtis: **Kita**
 Žemės sklypo naudojimo būdas: **Susisiekimo ir inžinerinių tinklų koridorių teritorijos**
 Statusas: **Suformuotas sujungus daiktus**
 Daikto istorinė kilmė: **Gautas sujungus daiktus, unikalus daikto numeris 4400-2962-3781**
Gautas sujungus daiktus, unikalus daikto numeris 4400-2783-0899
Gautas sujungus daiktus, unikalus daikto numeris 4400-2838-1084
Gautas sujungus daiktus, unikalus daikto numeris 4400-2809-3112
 Žemės sklypo plotas: **1.3166 ha**
 Žemės ūkio naudmenų plotas viso: **1.0672 ha**
 iš jo: ariamos žemės plotas: **1.0672 ha**
 Kelių plotas: **0.0155 ha**
 Vandens telkinių plotas: **0.0354 ha**
 Kitos žemės plotas: **0.1985 ha**
 Nusausintos žemės plotas: **1.3166 ha**
 Žemės ūkio naudmenų našumo balas: **48.3**
 Matavimų tipas: **Žemės sklypas suformuotas atliekant kadastrinius matavimus**
 Indeksuota žemės sklypo vertė: **13179 Eur**
 Žemės sklypo vertė: **8237 Eur**
 Vidutinė rinkos vertė: **1250 Eur**
 Vidutinės rinkos vertės nustatymo data: **2015-01-28**
 Vidutinės rinkos vertės nustatymo būdas: **Masinis vertinimas**
 Kadastro duomenų nustatymo data: **2014-07-03**

3. Daikto priklausiniai iš kito registro: įrašų nėra

4. Nuosavybė:

4.1.

Nuosavybės teisė

Savininkas: **LIETUVOS RESPUBLIKA, a.k. 111105555**

Daiktas: **žemės sklypas Nr. 4400-3212-0594, aprašytas p. 2.1.**

Įregistravimo pagrindas: **2013-11-15 Nacionalinės žemės tarnybos direktoriaus įsakymas Nr. 1P-(1.3.)-353
2013-12-19 Nacionalinės žemės tarnybos direktoriaus įsakymas Nr. 1P-(1.3.)-411
2014-04-09 Nacionalinės žemės tarnybos direktoriaus įsakymas Nr. 1P-(1.3.)-136
2014-06-03 Nacionalinės žemės tarnybos direktoriaus įsakymas Nr. 1P-(1.3.)-209
2015-01-15 Nacionalinės žemės tarnybos teritorinio skyriaus vedėjo sprendimas Nr. 20SK-(14.20.110.)-57**

Įrašas galioja: **Nuo 2015-07-07**

5. Valstybės ir savivaldybių žemės patikėjimo teisė:

5.1.

Valstybinės žemės patikėjimo teisė

Patikėtinis: **Nacionalinė žemės tarnyba prie Žemės ūkio ministerijos, a.k. 188704927**

Daiktas: **žemės sklypas Nr. 4400-3212-0594, aprašytas p. 2.1.**

Įregistravimo pagrindas: **2013-11-15 Nacionalinės žemės tarnybos direktoriaus įsakymas Nr. 1P-(1.3.)-353
2013-12-19 Nacionalinės žemės tarnybos direktoriaus įsakymas Nr. 1P-(1.3.)-411
2014-04-09 Nacionalinės žemės tarnybos direktoriaus įsakymas Nr. 1P-(1.3.)-136
2014-06-03 Nacionalinės žemės tarnybos direktoriaus įsakymas Nr. 1P-(1.3.)-209
2015-01-15 Nacionalinės žemės tarnybos teritorinio skyriaus vedėjo sprendimas Nr. 20SK-(14.20.110.)-57**

Įrašas galioja: **Nuo 2015-07-07**

6. Kitos daiktinės teisės : įrašų nėra

7. Juridiniai faktai: įrašų nėra

8. Žymos: įrašų nėra

9. Teritorijos, kuriose taikomos specialiosios žemės naudojimo sąlygos:

9.1.

Paviršinių vandens telkinių apsaugos zonos (VI skyrius, septintasis skirsnis)

Daiktas: **žemės sklypas Nr. 4400-3212-0594, aprašytas p. 2.1.**

Įregistravimo pagrindas: **2019-06-06 Lietuvos Respublikos specialiųjų žemės naudojimo sąlygų įstatymas Nr. XIII-2166**

2019-12-19 Lietuvos Respublikos žemės ūkio ministro įsakymas Nr. 3D-711

Plotas: **0.7018 ha**

Įrašas galioja: **Nuo 2020-01-02**

- 9.2. **Melioruotos žemės ir melioracijos statinių apsaugos zonos (VI skyrius, antrasis skirsnis)**
 Daiktas: **žemės sklypas Nr. 4400-3212-0594, aprašytas p. 2.1.**
 Įregistravimo pagrindas: **2019-06-06 Lietuvos Respublikos specialiųjų žemės naudojimo sąlygų įstatymas Nr. XIII-2166**
2019-12-19 Lietuvos Respublikos žemės ūkio ministro įsakymas Nr. 3D-711
 Plotas: **1.3166 ha**
 Įrašas galioja: **Nuo 2020-01-02**
- 9.3. **Kelių apsaugos zonos (III skyrius, antrasis skirsnis)**
 Daiktas: **žemės sklypas Nr. 4400-3212-0594, aprašytas p. 2.1.**
 Įregistravimo pagrindas: **2019-06-06 Lietuvos Respublikos specialiųjų žemės naudojimo sąlygų įstatymas Nr. XIII-2166**
2019-12-19 Lietuvos Respublikos žemės ūkio ministro įsakymas Nr. 3D-711
 Plotas: **1.3166 ha**
 Įrašas galioja: **Nuo 2020-01-02**
- 9.4. **Viešųjų ryšių tinklų elektroninių ryšių infrastruktūros apsaugos zonos (III skyrius, vienuoliktasis skirsnis)**
 Daiktas: **žemės sklypas Nr. 4400-3212-0594, aprašytas p. 2.1.**
 Įregistravimo pagrindas: **2019-06-06 Lietuvos Respublikos specialiųjų žemės naudojimo sąlygų įstatymas Nr. XIII-2166**
2019-12-19 Lietuvos Respublikos žemės ūkio ministro įsakymas Nr. 3D-711
 Plotas: **0.0762 ha**
 Įrašas galioja: **Nuo 2020-01-02**
- 10. Daikto registravimas ir kadastro žymos:**
- 10.1. **Kadastrinius matavimus atliko (kadastro žyma)**
Valstybės įmonė Valstybės žemės fondas, a.k. 120093212
 Daiktas: **žemės sklypas Nr. 4400-3212-0594, aprašytas p. 2.1.**
 Įregistravimo pagrindas: **2009-12-08 Kvalifikacijos pažymėjimas Nr. 2M-M-1101**
2014-07-03 Nekilnojamojo daikto kadastro duomenų byla
 Įrašas galioja: **Nuo 2015-01-28**
- 10.2. **Suformuotas sujungimo būdu (daikto registravimas)**
 Daiktas: **žemės sklypas Nr. 4400-3212-0594, aprašytas p. 2.1.**
 Įregistravimo pagrindas: **2015-01-15 Nacionalinės žemės tarnybos teritorinio skyriaus vedėjo sprendimas Nr. 20SK-(14.20.110.)-57**
 Įrašas galioja: **Nuo 2015-01-28**
- 11. Registro pastabos ir nuorodos: įrašų nėra**

12. Kita informacija: įrašų nėra

13. Informacija apie duomenų sandoriui tikslinimą: įrašų nėra

Identifikuota:
Registruoti sklypai
4400-3482-6996
Daugiau info
Parodyti visa

Detali informacija

Įvedimo data
2015-07-09

Registro numeris
44/1856538

Unikalus numeris
4400-3482-6996

Kadastrinis numeris
5174/7001.26

Nr. žemėtvarkos projekte
2

Sklypo adresas
Marijampolės sav., Sasnava

Paskirtis
Kita

Naudojimo būdas ir pobūdis
Susisiekimo ir inžinerinių tinklų koridorių teritorijos :

Plotas (ha)
0,2014

Matavimų tipas
suformuotas atliekant kadastrinius matavimus

Koordinatių sistema

M 1 : 25 000

REGISTRŲ CENTRAS



VALSTYBĖS ĮMONĖ REGISTRŲ CENTRAS
 Lvovo g. 25-101, 09320 Vilnius, tel. (8 5) 2688 262, el. p. info@registrucentras.lt
 Duomenys kaupiami ir saugomi Juridinių asmenų registre, kodas 124110246

NEKILNOJAMOJO TURTO REGISTRO DUOMENŲ BAZĖS IŠRAŠAS

2021-03-12 12:00:14

1. Nekilnojamojo turto registre įregistruotas turtas:

Registro Nr.: **44/1856538**
 Registro tipas: **Žemės sklypas**
 Sudarymo data: **2015-02-24**
Marijampolės sav., Sasnava

2. Nekilnojamieji daiktai:

2.1.

Žemės sklypas
Marijampolės sav., Sasnava
 Unikalus daikto numeris: **4400-3482-6996**
 Žemės sklypo kadastro numeris ir kadastro vietovės pavadinimas: **5174/7001:26 Sasnavos k.v.**
 Daikto pagrindinė naudojimo paskirtis: **Kita**
 Žemės sklypo naudojimo būdas: **Susisiekimo ir inžinerinių tinklų koridorių teritorijos**
 Žemės sklypo plotas: **0.2014 ha**
 Žemės ūkio naudmenų plotas viso: **0.2014 ha**
 iš jo: ariamos žemės plotas: **0.2014 ha**
 Nusausintos žemės plotas: **0.2014 ha**
 Žemės ūkio naudmenų našumo balas: **48.4**
 Matavimų tipas: **Žemės sklypas suformuotas atliekant kadastrinius matavimus**
 Indeksuota žemės sklypo vertė: **1682 Eur**
 Žemės sklypo vertė: **1051 Eur**
 Vidutinė rinkos vertė: **1990 Eur**
 Vidutinės rinkos vertės nustatymo data: **2015-04-27**
 Vidutinės rinkos vertės nustatymo būdas: **Masinis vertinimas**
 Kadastro duomenų nustatymo data: **2014-07-30**

3. Daikto priklausiniai iš kito registro: įrašų nėra

4. Nuosavybė:

4.1.

Nuosavybės teisė
 Savininkas: **LIETUVOS RESPUBLIKA, a.k. 111105555**
 Daiktas: **žemės sklypas Nr. 4400-3482-6996, aprašytas p. 2.1.**
 Įregistravimo pagrindas: **2015-02-10 Nacionalinės žemės tarnybos teritorinio skyriaus vedėjo sprendimas Nr. 20SK-154-(14.20.110.)**
2015-06-29 Nacionalinės žemės tarnybos teritorinio skyriaus vedėjo sprendimas Nr. 20SK-683-(14.20.110.)

Įrašas galioja: **Nuo 2015-07-16**

5. Valstybės ir savivaldybių žemės patikėjimo teisė:

5.1.

Valstybinės žemės patikėjimo teisė

Patikėtinis: **Nacionalinė žemės tarnyba prie Žemės ūkio ministerijos, a.k. 188704927**

Daiktas: **žemės sklypas Nr. 4400-3482-6996, aprašytas p. 2.1.**

Įregistravimo pagrindas: **2015-02-10 Nacionalinės žemės tarnybos teritorinio skyriaus vedėjo sprendimas Nr. 20SK-154-(14.20.110.)**

2015-06-29 Nacionalinės žemės tarnybos teritorinio skyriaus vedėjo sprendimas Nr.

20SK-683-(14.20.110.)

Įrašas galioja: **Nuo 2015-07-16**

6. Kitos daiktinės teisės : įrašų nėra

7. Juridiniai faktai: įrašų nėra

8. Žymos: įrašų nėra

9. Teritorijos, kuriose taikomos specialiosios žemės naudojimo sąlygos:

9.1.

Melioruotos žemės ir melioracijos statinių apsaugos zonos (VI skyrius, antrasis skirsnis)

Daiktas: **žemės sklypas Nr. 4400-3482-6996, aprašytas p. 2.1.**

Įregistravimo pagrindas: **2019-06-06 Lietuvos Respublikos specialiųjų žemės naudojimo sąlygų įstatymas Nr. XIII-2166**

2019-12-19 Lietuvos Respublikos žemės ūkio ministro įsakymas Nr. 3D-711

Plotas: **0.2014 ha**

Įrašas galioja: **Nuo 2020-01-02**

9.2.

Elektros tinklų apsaugos zonos (III skyrius, ketvirtasis skirsnis)

Daiktas: **žemės sklypas Nr. 4400-3482-6996, aprašytas p. 2.1.**

Įregistravimo pagrindas: **2019-06-06 Lietuvos Respublikos specialiųjų žemės naudojimo sąlygų įstatymas Nr. XIII-2166**

2019-12-19 Lietuvos Respublikos žemės ūkio ministro įsakymas Nr. 3D-711

Plotas: **0.0004 ha**

Įrašas galioja: **Nuo 2020-01-02**

9.3.

Kelių apsaugos zonos (III skyrius, antrasis skirsnis)

Daiktas: **žemės sklypas Nr. 4400-3482-6996, aprašytas p. 2.1.**

Įregistravimo pagrindas: **2019-06-06 Lietuvos Respublikos specialiųjų žemės naudojimo sąlygų įstatymas Nr. XIII-2166**

2019-12-19 Lietuvos Respublikos žemės ūkio ministro įsakymas Nr. 3D-711

Plotas: **0.2014 ha**

Įrašas galioja: **Nuo 2020-01-02**

10. Daikto registravimas ir kadastro žymos:

10.1.

Kadastrinius matavimus atliko (kadastro žyma)

Valstybės įmonė Valstybės žemės fondas, a.k. 120093212

Daiktas: **žemės sklypas Nr. 4400-3482-6996, aprašytas p. 2.1.**

Įregistravimo pagrindas: **2008-05-07 Kvalifikacijos pažymėjimas Nr. 2M-M-100**

2014-07-30 Nekilnojamojo daikto kadastro duomenų byla

Įrašas galioja: **Nuo 2015-07-09**

10.2.

Suformuotas naujas (daikto registravimas)

Daiktas: **žemės sklypas Nr. 4400-3482-6996, aprašytas p. 2.1.**

Įregistravimo pagrindas: **2015-02-10 Nacionalinės žemės tarnybos teritorinio skyriaus vedėjo sprendimas Nr.**

20SK-154-(14.20.110.)

2015-06-29 Nacionalinės žemės tarnybos teritorinio skyriaus vedėjo sprendimas Nr.

20SK-683-(14.20.110.)

Įrašas galioja: **Nuo 2015-07-09**

11. Registro pastabos ir nuorodos: įrašų nėra

12. Kita informacija: įrašų nėra

13. Informacija apie duomenų sandoriui tikslinimą: įrašų nėra

The image shows a satellite map of a rural landscape with a grid of fields. A specific plot is highlighted with a cyan line. A red outline indicates a larger administrative boundary. Labels on the map include 'Kazlų Rūdos' and 'Prienų r.'. A central information box provides details about the highlighted plot. On the right, a 'Detali informacija' panel lists various registration and cadastral data. The bottom of the map shows a scale of 1:2,000 and the 'REGISTRŲ CENTRAS' logo.

Identifikuota:
Registruoti sklypai
4400-3613-9661
Daugiau info
Parodyti visa

Detali informacija

- Įvedimo data
2015-03-10
- Registro numeris
44/1895638
- Unikalus numeris
4400-3613-9661
- Kadastrinis numeris
6918/7001:9
- Nr. žemėtvarkos projekte
- Sklypo adresas
- Paskirtis
Kita
- Naudojimo būdas ir pobūdis
Susisiekimo ir inžinerinių tinklų koridorių teritorijos
- Plotas (ha)
2,9951
- Matavimų tipas
suformuotas atliekant kadastrinius matavimus
- Koordinatų sistema
(KS94) LKS-94

M 1 : 2 000

REGISTRŲ CENTRAS

**VALSTYBĖS ĮMONĖ REGISTRŲ CENTRAS**

Lvovo g. 25-101, 09320 Vilnius, tel. (8 5) 2688 262, el. p. info@registrucentras.lt
Duomenys kaupiami ir saugomi Juridinių asmenų registre, kodas 124110246

NEKILNOJAMOJO TURTO REGISTRO DUOMENŲ BAZĖS IŠRAŠAS

SU ISTORIJA

2021-03-10 14:40:39

1. Nekilnojamojo turto registre įregistruotas turtas:Registro Nr.: **44/1895638**Registro tipas: **Žemės sklypas**Sudarymo data: **2015-03-09**Teritorija: **Prienų r. sav., Prienų r. sav. teritorija****2. Nekilnojamieji daiktai:**

2.1.

Žemės sklypasAprašymas / pastabos: **Magistralinis kelias A5 Kaunas-Marijampolė-Suvalkai**Unikalus daikto numeris: **4400-3613-9661**

Žemės sklypo kadastro numeris ir kadastro vietovės

pavadinimas: **6918/7001:9 Juodbūdžio k.v.**Daikto pagrindinė naudojimo paskirtis: **Kita**Žemės sklypo naudojimo būdas: **Susiekimo ir inžinerinių tinklų koridorių teritorijos**Žemės sklypo plotas: **2.9951 ha**Žemės ūkio naudmenų plotas viso: **2.8198 ha**iš jo: ariamos žemės plotas: **2.8198 ha**Kelių plotas: **0.0477 ha**Vandens telkinių plotas: **0.1276 ha**Nusausintos žemės plotas: **2.9951 ha**Žemės ūkio naudmenų našumo balas: **44.0**Matavimų tipas: **Žemės sklypas suformuotas atliekant kadastrinius matavimus**Indeksuota žemės sklypo vertė: **21973 Eur**Žemės sklypo vertė: **13733 Eur**Vidutinė rinkos vertė: **8290 Eur**Vidutinės rinkos vertės nustatymo data: **2015-01-30**Vidutinės rinkos vertės nustatymo būdas: **Masinis vertinimas**Kadastro duomenų nustatymo data: **2013-03-28****3. Daikto priklausiniai iš kito registro: įrašų nėra****4. Nuosavybė:**

4.1.

Nuosavybės teisėSavininkas: **LIETUVOS RESPUBLIKA, a.k. 111105555**

Daiktas: **žemės sklypas Nr. 4400-3613-9661, aprašytas p. 2.1.**
 Įregistravimo pagrindas: **2015-02-27 Nacionalinės žemės tarnybos teritorinio skyriaus vedėjo sprendimas Nr. 10SK-246-(14.10.110.)**
 Įrašas galioja: **Nuo 2015-03-09**

5. Valstybės ir savivaldybių žemės patikėjimo teisė:

5.1.

Valstybinės žemės patikėjimo teisė
 Patikėtinis: **Nacionalinė žemės tarnyba prie Žemės ūkio ministerijos, a.k. 188704927**
 Daiktas: **žemės sklypas Nr. 4400-3613-9661, aprašytas p. 2.1.**
 Įregistravimo pagrindas: **2015-02-27 Nacionalinės žemės tarnybos teritorinio skyriaus vedėjo sprendimas Nr. 10SK-246-(14.10.110.)**
 Įrašas galioja: **Nuo 2015-03-09**

6. Kitos daiktinės teisės : įrašų nėra

7. Juridiniai faktai:

7.1. **[X]**

Sudaryta panaudos sutartis
 Panaudos gavėjas: **Valstybės įmonė Lietuvos automobilių kelių direkcija, a.k. 188710638**
 Daiktas: **žemės sklypas Nr. 4400-3613-9661, aprašytas p. 2.1.**
 Įregistravimo pagrindas: **2015-08-10 Neatlygintinio naudojimosi daiktu (panaudos) sutartis Nr. 10SUN-8-(14.10.56.)**
 Plotas: **2.9951 ha**
 Išregistravimo pagrindas: **2021-01-13 Nacionalinės žemės tarnybos teritorinio skyriaus vedėjo įsakymas Nr. 10VĮ-29-(14.10.2 E)**
 Įrašas galioja: **Nuo 2016-01-27 iki 2021-03-05**
 Terminas: **Nuo 2015-08-10 iki 2114-08-10**

8. Žymos: įrašų nėra

9. Teritorijos, kuriose taikomos specialiosios žemės naudojimo sąlygos:

9.1.

Paviršinių vandens telkinių pakrantės apsaugos juostos (VI skyrius, aštuntasis skirsnis)
 Daiktas: **žemės sklypas Nr. 4400-3613-9661, aprašytas p. 2.1.**
 Įregistravimo pagrindas: **2019-06-06 Lietuvos Respublikos specialiųjų žemės naudojimo sąlygų įstatymas Nr. XIII-2166**
2019-12-19 Lietuvos Respublikos žemės ūkio ministro įsakymas Nr. 3D-711
 Plotas: **0.1467 ha**
 Įrašas galioja: **Nuo 2020-01-02**

9.2.

Paviršinių vandens telkinių apsaugos zonos (VI skyrius, septintasis skirsnis)
 Daiktas: **žemės sklypas Nr. 4400-3613-9661, aprašytas p. 2.1.**

Įregistravimo pagrindas: **2019-06-06 Lietuvos Respublikos specialiųjų žemės naudojimo sąlygų įstatymas Nr. XIII-2166**

2019-12-19 Lietuvos Respublikos žemės ūkio ministro įsakymas Nr. 3D-711

Plotas: **0.1467 ha**

Įrašas galioja: **Nuo 2020-01-02**

9.3.

Melioruotos žemės ir melioracijos statinių apsaugos zonos (VI skyrius, antrasis skirsnis)

Daiktas: **žemės sklypas Nr. 4400-3613-9661, aprašytas p. 2.1.**

Įregistravimo pagrindas: **2019-06-06 Lietuvos Respublikos specialiųjų žemės naudojimo sąlygų įstatymas Nr. XIII-2166**

2019-12-19 Lietuvos Respublikos žemės ūkio ministro įsakymas Nr. 3D-711

Plotas: **2.9951 ha**

Įrašas galioja: **Nuo 2020-01-02**

9.4.

Elektros tinklų apsaugos zonos (III skyrius, ketvirtasis skirsnis)

Daiktas: **žemės sklypas Nr. 4400-3613-9661, aprašytas p. 2.1.**

Įregistravimo pagrindas: **2019-06-06 Lietuvos Respublikos specialiųjų žemės naudojimo sąlygų įstatymas Nr. XIII-2166**

2019-12-19 Lietuvos Respublikos žemės ūkio ministro įsakymas Nr. 3D-711

Plotas: **0.0011 ha**

Įrašas galioja: **Nuo 2020-01-02**

9.5.

Kelių apsaugos zonos (III skyrius, antrasis skirsnis)

Daiktas: **žemės sklypas Nr. 4400-3613-9661, aprašytas p. 2.1.**

Įregistravimo pagrindas: **2019-06-06 Lietuvos Respublikos specialiųjų žemės naudojimo sąlygų įstatymas Nr. XIII-2166**

2019-12-19 Lietuvos Respublikos žemės ūkio ministro įsakymas Nr. 3D-711

Plotas: **2.9951 ha**

Įrašas galioja: **Nuo 2020-01-02**

9.6. **[X]**

XXIX. Paviršinio vandens telkinių apsaugos zonos ir pakrantės apsaugos juostos

Daiktas: **žemės sklypas Nr. 4400-3613-9661, aprašytas p. 2.1.**

Įregistravimo pagrindas: **2015-02-27 Nacionalinės žemės tarnybos teritorinio skyriaus vedėjo sprendimas Nr. 10SK-246-(14.10.110.)**

Plotas: **0.1467 ha**

Išregistravimo pagrindas: **2019-06-06 Lietuvos Respublikos specialiųjų žemės naudojimo sąlygų įstatymas Nr. XIII-2166**

2019-12-19 Lietuvos Respublikos žemės ūkio ministro įsakymas Nr. 3D-711

Įrašas galioja: **Nuo 2015-03-09 iki 2020-01-02**

9.7. **[X]**

XXI. Žemės sklypai, kuriuose įrengtos valstybei priklausančios melioracijos sistemos bei įrenginiai

Daiktas: **žemės sklypas Nr. 4400-3613-9661, aprašytas p. 2.1.**

Įregistravimo pagrindas: **2015-02-27 Nacionalinės žemės tarnybos teritorinio skyriaus vedėjo sprendimas Nr. 10SK-246-(14.10.110.)**

Plotas: **2.9951 ha**

Išregistravimo pagrindas: **2019-06-06 Lietuvos Respublikos specialiųjų žemės naudojimo sąlygų įstatymas Nr. XIII-2166**

2019-12-19 Lietuvos Respublikos žemės ūkio ministro įsakymas Nr. 3D-711

Įrašas galioja: **Nuo 2015-03-09 iki 2020-01-02**

9.8. **[X]**

VI. Elektros linijų apsaugos zonos

Daiktas: **žemės sklypas Nr. 4400-3613-9661, aprašytas p. 2.1.**

Įregistravimo pagrindas: **2015-02-27 Nacionalinės žemės tarnybos teritorinio skyriaus vedėjo sprendimas Nr. 10SK-246-(14.10.110.)**

Plotas: **0.0011 ha**

Išregistravimo pagrindas: **2019-06-06 Lietuvos Respublikos specialiųjų žemės naudojimo sąlygų įstatymas Nr. XIII-2166**

2019-12-19 Lietuvos Respublikos žemės ūkio ministro įsakymas Nr. 3D-711

Įrašas galioja: **Nuo 2015-03-09 iki 2020-01-02**

9.9. **[X]**

II. Kelių apsaugos zonos

Daiktas: **žemės sklypas Nr. 4400-3613-9661, aprašytas p. 2.1.**

Įregistravimo pagrindas: **2015-02-27 Nacionalinės žemės tarnybos teritorinio skyriaus vedėjo sprendimas Nr. 10SK-246-(14.10.110.)**

Plotas: **2.9951 ha**

Išregistravimo pagrindas: **2019-06-06 Lietuvos Respublikos specialiųjų žemės naudojimo sąlygų įstatymas Nr. XIII-2166**

2019-12-19 Lietuvos Respublikos žemės ūkio ministro įsakymas Nr. 3D-711

Įrašas galioja: **Nuo 2015-03-09 iki 2020-01-02**

10. Daikto registravimas ir kadastro žymos:

10.1.

Suformuotas naujas (daikto registravimas)

Daiktas: **žemės sklypas Nr. 4400-3613-9661, aprašytas p. 2.1.**

Įregistravimo pagrindas: **2013-03-28 Nekilnojamojo daikto kadastro duomenų byla**

2015-02-27 Nacionalinės žemės tarnybos teritorinio skyriaus vedėjo sprendimas Nr. 10SK-246-(14.10.110.)

Įrašas galioja: **Nuo 2015-03-09**

10.2.

Kadastrinius matavimus atliko (kadastro žyma)

Uždaroji akcinė bendrovė "Kelprojektas", a.k. 234004210

Daiktas: **žemės sklypas Nr. 4400-3613-9661, aprašytas p. 2.1.**

Įregistravimo pagrindas: **2013-03-28 Nekilnojamojo daikto kadastro duomenų byla**

Kvalifikacijos pažymėjimas Nr. 2M-M-1279

Įrašas galioja: **Nuo 2015-03-09**

11. Registro pastabos ir nuorodos: įrašų nėra

12. Kita informacija: įrašų nėra

13. Informacija apie duomenų sandoriui tikslinimą: įrašų nėra

14. Asmenvardžių istorija:

14.1.

Asmuo: **Valstybės įmonė Lietuvos automobilių kelių direkcija**

nuo 2020-09-01: **Valstybės įmonė Lietuvos automobilių kelių direkcija, a.k. 188710638**

nuo 2002-04-08 iki 2020-09-01: **Lietuvos automobilių kelių direkcija prie Susisiekimo ministerijos**

14.2.

Asmuo: **Uždaroji akcinė bendrovė "Kelprojektas"**

nuo 2003-10-02: **Uždaroji akcinė bendrovė "Kelprojektas", a.k. 234004210, reg.d.1994-03-21**

nuo 1994-03-21 iki 2003-10-02: **AKCINĖ BENDROVĖ "KELPROJEKTAS"**

Identifikuota:
Registruoti sklypai
4400-3795-8172
Daugiau info
Parodyti visa

Detali informacija

Įvedimo data
2015-04-23

Registro numeris
44/1964197

Unikalus numeris
4400-3795-8172

Kadastrinis numeris
6928/7001:8

Nr. žemėtvarkos projekte

Sklypo adresas
Prienu r. sav., Veiverių seni.,
Paviemuonio k.

Paskirtis
Kita

Naudojimo būdas ir pobūdis
Susisiekimo ir inžinerinių tinklų koridorių teritorijos :

Plotas (ha)
1,2120

Matavimų tipas
suformuotas atliekant kadastrinius matavimus

Koordinatų sistema

M 1 : 2 000

REGISTRŲ CENTRAS



VALSTYBĖS ĮMONĖ REGISTRŲ CENTRAS
 Lvovo g. 25-101, 09320 Vilnius, tel. (8 5) 2688 262, el. p. info@registrucentras.lt
 Duomenys kaupiami ir saugomi Juridinių asmenų registre, kodas 124110246

NEKILNOJAMOJO TURTO REGISTRO DUOMENŲ BAZĖS IŠRAŠAS
 SU ISTORIJA
 2021-03-10 14:44:29

1. Nekilnojamojo turto registre įregistruotas turtas:

Registro Nr.: **44/1964197**
 Registro tipas: **Žemės sklypas**
 Sudarymo data: **2015-04-23**
Prienų r. sav., Veiverių sen., Paviemuonio k.

2. Nekilnojamieji daiktai:

2.1.

Žemės sklypas
Prienų r. sav., Veiverių sen., Paviemuonio k.
 Unikalus daikto numeris: **4400-3795-8172**
 Žemės sklypo kadastro numeris ir kadastro vietovės
 pavadinimas: **6928/7001:8 Leskavos k.v.**
 Daikto pagrindinė naudojimo paskirtis: **Kita**
 Žemės sklypo naudojimo būdas: **Susisiekimo ir inžinerinių tinklų koridorių teritorijos**
 Žemės sklypo plotas: **1.2120 ha**
 Žemės ūkio naudmenų plotas viso: **1.2120 ha**
 iš jo: ariamos žemės plotas: **1.2120 ha**
 Nusausintos žemės plotas: **1.2120 ha**
 Žemės ūkio naudmenų našumo balas: **36.1**
 Matavimų tipas: **Žemės sklypas suformuotas atliekant kadastrinius matavimus**
 Indeksuota žemės sklypo vertė: **7582 Eur**
 Žemės sklypo vertė: **4739 Eur**
 Vidutinė rinkos vertė: **6380 Eur**
 Vidutinės rinkos vertės nustatymo data: **2015-02-19**
 Vidutinės rinkos vertės nustatymo būdas: **Masinis vertinimas**
 Kadastro duomenų nustatymo data: **2015-02-19**

3. Daikto priklausiniai iš kito registro: įrašų nėra

4. Nuosavybė:

4.1.

Nuosavybės teisė
 Savininkas: **LIETUVOS RESPUBLIKA, a.k. 111105555**
 Daiktas: **žemės sklypas Nr. 4400-3795-8172, aprašytas p. 2.1.**
 Įregistravimo pagrindas: **2015-04-14 Nacionalinės žemės tarnybos teritorinio skyriaus vedėjo sprendimas Nr. 10SK-402-(14.10.110.)**
 Įrašas galioja: **Nuo 2015-04-23**

5. Valstybės ir savivaldybių žemės patikėjimo teisė:

5.1.

Valstybinės žemės patikėjimo teisėPatikėtinis: **Nacionalinė žemės tarnyba prie Žemės ūkio ministerijos, a.k. 188704927**Daiktas: **žemės sklypas Nr. 4400-3795-8172, aprašytas p. 2.1.**Įregistravimo pagrindas: **2015-04-14 Nacionalinės žemės tarnybos teritorinio skyriaus vedėjo sprendimas Nr. 10SK-402-(14.10.110.)**Įrašas galioja: **Nuo 2015-04-23****6. Kitos daiktinės teisės : įrašų nėra****7. Juridiniai faktai:**7.1. **[X]****Sudaryta panaudos sutartis**Panaudos gavėjas: **Valstybės įmonė Lietuvos automobilių kelių direkcija, a.k. 188710638**Daiktas: **žemės sklypas Nr. 4400-3795-8172, aprašytas p. 2.1.**Įregistravimo pagrindas: **2015-08-10 Neatlygintinio naudojimosi daiktu (panaudos) sutartis Nr. 10SUN-10-(14.10.56.)**Plotas: **1.212 ha**Išregistravimo pagrindas: **2021-01-13 Nacionalinės žemės tarnybos teritorinio skyriaus vedėjo įsakymas Nr. 10VJ-33-(14.10.2 E.)**Įrašas galioja: **Nuo 2016-01-27 iki 2021-03-04**Terminas: **Nuo 2015-08-10 iki 2114-08-10****8. Žymos: įrašų nėra****9. Teritorijos, kuriose taikomos specialiosios žemės naudojimo sąlygos:**

9.1.

Melioruotos žemės ir melioracijos statinių apsaugos zonos (VI skyrius, antrasis skirsnis)Daiktas: **žemės sklypas Nr. 4400-3795-8172, aprašytas p. 2.1.**Įregistravimo pagrindas: **2019-06-06 Lietuvos Respublikos specialiųjų žemės naudojimo sąlygų įstatymas Nr. XIII-2166****2019-12-19 Lietuvos Respublikos žemės ūkio ministro įsakymas Nr. 3D-711**Plotas: **1.212 ha**Įrašas galioja: **Nuo 2020-01-02**

9.2.

Elektros tinklų apsaugos zonos (III skyrius, ketvirtasis skirsnis)Daiktas: **žemės sklypas Nr. 4400-3795-8172, aprašytas p. 2.1.**Įregistravimo pagrindas: **2019-06-06 Lietuvos Respublikos specialiųjų žemės naudojimo sąlygų įstatymas Nr. XIII-2166****2019-12-19 Lietuvos Respublikos žemės ūkio ministro įsakymas Nr. 3D-711**Plotas: **0.0079 ha**

- Įrašas galioja: **Nuo 2020-01-02**
- 9.3. **Kelių apsaugos zonos (III skyrius, antrasis skirsnis)**
 Daiktas: **žemės sklypas Nr. 4400-3795-8172, aprašytas p. 2.1.**
 Įregistravimo pagrindas: **2019-06-06 Lietuvos Respublikos specialiųjų žemės naudojimo sąlygų įstatymas Nr. XIII-2166**
2019-12-19 Lietuvos Respublikos žemės ūkio ministro įsakymas Nr. 3D-711
 Plotas: **1.212 ha**
 Įrašas galioja: **Nuo 2020-01-02**
- 9.4. **[X] XXI. Žemės sklypai, kuriuose įrengtos valstybei priklausančios melioracijos sistemos bei įrenginiai**
 Daiktas: **žemės sklypas Nr. 4400-3795-8172, aprašytas p. 2.1.**
 Įregistravimo pagrindas: **2015-04-14 Nacionalinės žemės tarnybos teritorinio skyriaus vedėjo sprendimas Nr. 10SK-402-(14.10.110.)**
 Plotas: **1.212 ha**
 Išregistravimo pagrindas: **2019-06-06 Lietuvos Respublikos specialiųjų žemės naudojimo sąlygų įstatymas Nr. XIII-2166**
2019-12-19 Lietuvos Respublikos žemės ūkio ministro įsakymas Nr. 3D-711
 Įrašas galioja: **Nuo 2015-04-23 iki 2020-01-02**
- 9.5. **[X] VI. Elektros linijų apsaugos zonos**
 Daiktas: **žemės sklypas Nr. 4400-3795-8172, aprašytas p. 2.1.**
 Įregistravimo pagrindas: **2015-04-14 Nacionalinės žemės tarnybos teritorinio skyriaus vedėjo sprendimas Nr. 10SK-402-(14.10.110.)**
 Plotas: **0.0079 ha**
 Išregistravimo pagrindas: **2019-06-06 Lietuvos Respublikos specialiųjų žemės naudojimo sąlygų įstatymas Nr. XIII-2166**
2019-12-19 Lietuvos Respublikos žemės ūkio ministro įsakymas Nr. 3D-711
 Įrašas galioja: **Nuo 2015-04-23 iki 2020-01-02**
- 9.6. **[X] II. Kelių apsaugos zonos**
 Daiktas: **žemės sklypas Nr. 4400-3795-8172, aprašytas p. 2.1.**
 Įregistravimo pagrindas: **2015-04-14 Nacionalinės žemės tarnybos teritorinio skyriaus vedėjo sprendimas Nr. 10SK-402-(14.10.110.)**
 Plotas: **1.212 ha**
 Išregistravimo pagrindas: **2019-06-06 Lietuvos Respublikos specialiųjų žemės naudojimo sąlygų įstatymas Nr. XIII-2166**
2019-12-19 Lietuvos Respublikos žemės ūkio ministro įsakymas Nr. 3D-711
 Įrašas galioja: **Nuo 2015-04-23 iki 2020-01-02**

10. Daikto registravimas ir kadastro žymos:

10.1.

Kadastrinius matavimus atliko (kadastro žyma)

Uždaroji akcinė bendrovė "Kelprojektas", a.k. 234004210
Daiktas: **žemės sklypas Nr. 4400-3795-8172, aprašytas p. 2.1.**
Įregistravimo pagrindas: **2015-02-19 Nekilnojamojo daikto kadastro duomenų byla**
Kvalifikacijos pažymėjimas Nr. 2M-M-1626
Įrašas galioja: **Nuo 2015-04-23**

10.2.

Suformuotas naujas (daikto registravimas)
Daiktas: **žemės sklypas Nr. 4400-3795-8172, aprašytas p. 2.1.**
Įregistravimo pagrindas: **2015-02-19 Nekilnojamojo daikto kadastro duomenų byla**
2015-04-14 Nacionalinės žemės tarnybos teritorinio skyriaus vedėjo sprendimas Nr.
10SK-402-(14.10.110.)
Įrašas galioja: **Nuo 2015-04-23**

11. Registro pastabos ir nuorodos: įrašų nėra

12. Kita informacija: įrašų nėra

13. Informacija apie duomenų sandoriui tikslinimą: įrašų nėra

14. Asmenvardžių istorija:

14.1.

Asmuo: **Valstybės įmonė Lietuvos automobilių kelių direkcija**
nuo 2020-09-01: **Valstybės įmonė Lietuvos automobilių kelių direkcija, a.k. 188710638**
nuo 2002-04-08 iki 2020-09-01: **Lietuvos automobilių kelių direkcija prie Susisiekimo ministerijos**

14.2.

Asmuo: **Uždaroji akcinė bendrovė "Kelprojektas"**
nuo 2003-10-02: **Uždaroji akcinė bendrovė "Kelprojektas", a.k. 234004210, reg.d.1994-03-21**
nuo 1994-03-21 iki 2003-10-02: **AKCINĖ BENDROVĖ "KELPROJEKTAS"**

The image displays a satellite map interface for land parcels. A central popup window titled "Identifikuota:" (Identified) provides details for "Registruoti sklypai 4400-3800-3517". The popup includes links for "Daugiau info" (More info) and "Parodyti visa" (Show all). A cyan arrow points from the popup to a specific parcel on the map. The map features several red-outlined parcels and labels for "Kazlų Rūdos", "Prienų r.", and "Kameno r.". A sidebar on the right, titled "Detali informacija" (Detailed information), lists the following data:

- Įvedimo data: 2015-04-28
- Registro numeris: 44/1965009
- Unikalus numeris: 4400-3800-3517
- Kadastrinis numeris: 6928/7001.9
- Nr. žemėtvarkos projekte
- Sklypo adresas: Prienų r. sav., Veiverių sen., Paviemuonio k.
- Paskirtis: Kita
- Naudojimo būdas ir pobūdis: Susisiekimo ir inžinerinių tinklų koridorių teritorijos :
- Plotas (ha): 1,0645
- Matavimų tipas: suformuotas atliekant kadastrinius matavimus
- Koordinatių sistema

At the bottom of the map, the scale is indicated as "M 1 : 2,000". The bottom right corner features the logo for "REGISTRŲ CENTRAS".


VALSTYBĖS ĮMONĖ REGISTRŲ CENTRAS

Lvovo g. 25-101, 09320 Vilnius, tel. (8 5) 2688 262, el. p. info@registrucentras.lt
Duomenys kaupiami ir saugomi Juridinių asmenų registre, kodas 124110246

NEKILNOJAMOJO TURTO REGISTRO DUOMENŲ BAZĖS IŠRAŠAS

SU ISTORIJA

2021-03-10 14:46:50

1. Nekilnojamojo turto registre įregistruotas turtas:

 Registro Nr.: **44/1965009**

 Registro tipas: **Žemės sklypas**

 Sudarymo data: **2015-04-28**
Prienų r. sav., Veiverių sen., Paviemuonio k.
2. Nekilnojamieji daiktai:

2.1.

Žemės sklypas
Prienų r. sav., Veiverių sen., Paviemuonio k.

 Unikalus daikto numeris: **4400-3800-3517**

Žemės sklypo kadastro numeris ir kadastro vietovės

 pavadinimas: **6928/7001:9 Leskavos k.v.**

 Daikto pagrindinė naudojimo paskirtis: **Kita**

 Žemės sklypo naudojimo būdas: **Susiekimo ir inžinerinių tinklų koridorių teritorijos**

 Žemės sklypo plotas: **1.0645 ha**

 Žemės ūkio naudmenų plotas viso: **1.0443 ha**

 iš jo: ariamos žemės plotas: **1.0443 ha**

 Kelių plotas: **0.0060 ha**

 Vandens telkinių plotas: **0.0142 ha**

 Nusausintos žemės plotas: **1.0645 ha**

 Žemės ūkio naudmenų našumo balas: **36.1**

 Matavimų tipas: **Žemės sklypas suformuotas atliekant kadastrinius matavimus**

 Indeksuota žemės sklypo vertė: **6573 Eur**

 Žemės sklypo vertė: **4108 Eur**

 Vidutinė rinkos vertė: **5700 Eur**

 Vidutinės rinkos vertės nustatymo data: **2015-02-19**

 Vidutinės rinkos vertės nustatymo būdas: **Masinis vertinimas**

 Kadastro duomenų nustatymo data: **2015-02-19**
3. Daikto priklausiniai iš kito registro: įrašų nėra
4. Nuosavybė:

4.1.

Nuosavybės teisė

 Savininkas: **LIETUVOS RESPUBLIKA, a.k. 111105555**

Daiktas: **žemės sklypas Nr. 4400-3800-3517, aprašytas p. 2.1.**
 Įregistravimo pagrindas: **2015-04-14 Nacionalinės žemės tarnybos teritorinio skyriaus vedėjo sprendimas Nr. 10SK-401-(14.10.110.)**
 Įrašas galioja: **Nuo 2015-04-28**

5. Valstybės ir savivaldybių žemės patikėjimo teisė:

5.1. **Valstybinės žemės patikėjimo teisė**
 Patikėtinis: **Nacionalinė žemės tarnyba prie Žemės ūkio ministerijos, a.k. 188704927**
 Daiktas: **žemės sklypas Nr. 4400-3800-3517, aprašytas p. 2.1.**
 Įregistravimo pagrindas: **2015-04-14 Nacionalinės žemės tarnybos teritorinio skyriaus vedėjo sprendimas Nr. 10SK-401-(14.10.110.)**
 Įrašas galioja: **Nuo 2015-04-28**

6. Kitos daiktinės teisės : įrašų nėra

7. Juridiniai faktai:

7.1. **[X]** **Sudaryta panaudos sutartis**
 Panaudos gavėjas: **Valstybės įmonė Lietuvos automobilių kelių direkcija, a.k. 188710638**
 Daiktas: **žemės sklypas Nr. 4400-3800-3517, aprašytas p. 2.1.**
 Įregistravimo pagrindas: **2015-08-10 Neatlygintinio naudojimosi daiktu (panaudos) sutartis Nr. 10SUN-9-(14.10.56.)**
 Plotas: **1.0645 ha**
 Išregistravimo pagrindas: **2021-01-13 Nacionalinės žemės tarnybos teritorinio skyriaus vedėjo įsakymas Nr. 10VĮ-34-(14.10.2 E)**
 Įrašas galioja: **Nuo 2016-01-27 iki 2021-03-05**
 Terminas: **Nuo 2015-08-10 iki 2114-08-10**

8. Žymos: įrašų nėra

9. Teritorijos, kuriose taikomos specialiosios žemės naudojimo sąlygos:

9.1. **Paviršinių vandens telkinių pakrantės apsaugos juostos (VI skyrius, aštuntasis skirsnis)**
 Daiktas: **žemės sklypas Nr. 4400-3800-3517, aprašytas p. 2.1.**
 Įregistravimo pagrindas: **2019-06-06 Lietuvos Respublikos specialiųjų žemės naudojimo sąlygų įstatymas Nr. XIII-2166**
2019-12-19 Lietuvos Respublikos žemės ūkio ministro įsakymas Nr. 3D-711
 Įrašas galioja: **Nuo 2020-01-02**

9.2. **Paviršinių vandens telkinių apsaugos zonos (VI skyrius, septintasis skirsnis)**
 Daiktas: **žemės sklypas Nr. 4400-3800-3517, aprašytas p. 2.1.**

- Įregistravimo pagrindas: **2019-06-06 Lietuvos Respublikos specialiųjų žemės naudojimo sąlygų įstatymas Nr. XIII-2166**
2019-12-19 Lietuvos Respublikos žemės ūkio ministro įsakymas Nr. 3D-711
 Plotas: **0.0073 ha**
 Įrašas galioja: **Nuo 2020-01-02**
- 9.3. **Melioruotos žemės ir melioracijos statinių apsaugos zonos (VI skyrius, antrasis skirsnis)**
 Daiktas: **žemės sklypas Nr. 4400-3800-3517, aprašytas p. 2.1.**
 Įregistravimo pagrindas: **2019-06-06 Lietuvos Respublikos specialiųjų žemės naudojimo sąlygų įstatymas Nr. XIII-2166**
2019-12-19 Lietuvos Respublikos žemės ūkio ministro įsakymas Nr. 3D-711
 Plotas: **1.0645 ha**
 Įrašas galioja: **Nuo 2020-01-02**
- 9.4. **Elektros tinklų apsaugos zonos (III skyrius, ketvirtasis skirsnis)**
 Daiktas: **žemės sklypas Nr. 4400-3800-3517, aprašytas p. 2.1.**
 Įregistravimo pagrindas: **2019-06-06 Lietuvos Respublikos specialiųjų žemės naudojimo sąlygų įstatymas Nr. XIII-2166**
2019-12-19 Lietuvos Respublikos žemės ūkio ministro įsakymas Nr. 3D-711
 Plotas: **0.0079 ha**
 Įrašas galioja: **Nuo 2020-01-02**
- 9.5. **Kelių apsaugos zonos (III skyrius, antrasis skirsnis)**
 Daiktas: **žemės sklypas Nr. 4400-3800-3517, aprašytas p. 2.1.**
 Įregistravimo pagrindas: **2019-06-06 Lietuvos Respublikos specialiųjų žemės naudojimo sąlygų įstatymas Nr. XIII-2166**
2019-12-19 Lietuvos Respublikos žemės ūkio ministro įsakymas Nr. 3D-711
 Plotas: **1.0645 ha**
 Įrašas galioja: **Nuo 2020-01-02**
- 9.6. **[X]** **XXIX. Paviršinio vandens telkinių pakrantės apsaugos juostos**
 Daiktas: **žemės sklypas Nr. 4400-3800-3517, aprašytas p. 2.1.**
 Įregistravimo pagrindas: **2015-04-14 Nacionalinės žemės tarnybos teritorinio skyriaus vedėjo sprendimas Nr. 10SK-401-(14.10.110.)**
 Išregistravimo pagrindas: **2019-06-06 Lietuvos Respublikos specialiųjų žemės naudojimo sąlygų įstatymas Nr. XIII-2166**
2019-12-19 Lietuvos Respublikos žemės ūkio ministro įsakymas Nr. 3D-711
 Įrašas galioja: **Nuo 2015-04-28 iki 2020-01-02**
- 9.7. **[X]** **XXIX. Paviršinio vandens telkinių apsaugos zonos**
 Daiktas: **žemės sklypas Nr. 4400-3800-3517, aprašytas p. 2.1.**
 Įregistravimo pagrindas: **2015-04-14 Nacionalinės žemės tarnybos teritorinio skyriaus vedėjo sprendimas Nr. 10SK-401-(14.10.110.)**

- Plotas: **0.0073 ha**
 Išregistravimo pagrindas: **2019-06-06 Lietuvos Respublikos specialiųjų žemės naudojimo sąlygų įstatymas Nr. XIII-2166**
2019-12-19 Lietuvos Respublikos žemės ūkio ministro įsakymas Nr. 3D-711
 Įrašas galioja: **Nuo 2015-04-28 iki 2020-01-02**
- 9.8. **[X]** **XXI. Žemės sklypai, kuriuose įrengtos valstybei priklausančios melioracijos sistemos bei įrenginiai**
 Daiktas: **žemės sklypas Nr. 4400-3800-3517, aprašytas p. 2.1.**
 Įregistravimo pagrindas: **2015-04-14 Nacionalinės žemės tarnybos teritorinio skyriaus vedėjo sprendimas Nr. 10SK-401-(14.10.110.)**
 Plotas: **1.0645 ha**
 Išregistravimo pagrindas: **2019-06-06 Lietuvos Respublikos specialiųjų žemės naudojimo sąlygų įstatymas Nr. XIII-2166**
2019-12-19 Lietuvos Respublikos žemės ūkio ministro įsakymas Nr. 3D-711
 Įrašas galioja: **Nuo 2015-04-28 iki 2020-01-02**
- 9.9. **[X]** **VI. Elektros linijų apsaugos zonos**
 Daiktas: **žemės sklypas Nr. 4400-3800-3517, aprašytas p. 2.1.**
 Įregistravimo pagrindas: **2015-04-14 Nacionalinės žemės tarnybos teritorinio skyriaus vedėjo sprendimas Nr. 10SK-401-(14.10.110.)**
 Plotas: **0.0079 ha**
 Išregistravimo pagrindas: **2019-06-06 Lietuvos Respublikos specialiųjų žemės naudojimo sąlygų įstatymas Nr. XIII-2166**
2019-12-19 Lietuvos Respublikos žemės ūkio ministro įsakymas Nr. 3D-711
 Įrašas galioja: **Nuo 2015-04-28 iki 2020-01-02**
- 9.10. **[X]** **II. Kelių apsaugos zonos**
 Daiktas: **žemės sklypas Nr. 4400-3800-3517, aprašytas p. 2.1.**
 Įregistravimo pagrindas: **2015-04-14 Nacionalinės žemės tarnybos teritorinio skyriaus vedėjo sprendimas Nr. 10SK-401-(14.10.110.)**
 Plotas: **1.0645 ha**
 Išregistravimo pagrindas: **2019-06-06 Lietuvos Respublikos specialiųjų žemės naudojimo sąlygų įstatymas Nr. XIII-2166**
2019-12-19 Lietuvos Respublikos žemės ūkio ministro įsakymas Nr. 3D-711
 Įrašas galioja: **Nuo 2015-04-28 iki 2020-01-02**
- 10. Daikto registravimas ir kadastro žymos:**
- 10.1. **Suformuotas naujas (daikto registravimas)**
 Daiktas: **žemės sklypas Nr. 4400-3800-3517, aprašytas p. 2.1.**
 Įregistravimo pagrindas: **2015-02-19 Nekilnojamojo daikto kadastro duomenų byla**
2015-04-14 Nacionalinės žemės tarnybos teritorinio skyriaus vedėjo sprendimas Nr. 10SK-401-(14.10.110.)

Įrašas galioja: **Nuo 2015-04-28**

10.2.

Kadastrinius matavimus atliko (kadastro žyma)

Uždaroji akcinė bendrovė "Kelprojektas", a.k. 234004210

Daiktas: **žemės sklypas Nr. 4400-3800-3517, aprašytas p. 2.1.**

Įregistravimo pagrindas: **2015-02-19 Nekilnojamojo daikto kadastro duomenų byla**

Kvalifikacijos pažymėjimas Nr. 2M-M-1626

Įrašas galioja: **Nuo 2015-04-28**

11. Registro pastabos ir nuorodos: įrašų nėra

12. Kita informacija: įrašų nėra

13. Informacija apie duomenų sandoriui tikslinimą: įrašų nėra

14. Asmenvardžių istorija:

14.1.

Asmuo: **Valstybės įmonė Lietuvos automobilių kelių direkcija**

nuo 2020-09-01: **Valstybės įmonė Lietuvos automobilių kelių direkcija, a.k. 188710638**

nuo 2002-04-08 iki 2020-09-01: **Lietuvos automobilių kelių direkcija prie Susisiekimo ministerijos**

14.2.

Asmuo: **Uždaroji akcinė bendrovė "Kelprojektas"**

nuo 2003-10-02: **Uždaroji akcinė bendrovė "Kelprojektas", a.k. 234004210, reg.d.1994-03-21**

nuo 1994-03-21 iki 2003-10-02: **AKCINĖ BENDROVĖ "KELPROJEKTAS"**



VALSTYBĖS ĮMONĖ REGISTRŲ CENTRAS
 Lvovo g. 25-101, 09320 Vilnius, tel. (8 5) 2688 262, el. p. info@registrucentras.lt
 Duomenys kaupiami ir saugomi Juridinių asmenų registre, kodas 124110246

NEKILNOJAMOJO TURTO REGISTRO DUOMENŲ BAZĖS IŠRAŠAS

2021-02-05 14:51:37

1. Nekilnojamojo turto registre įregistruotas turtas:

Registro Nr.: **44/1971392**
 Registro tipas: **Žemės sklypas**
 Sudarymo data: **2015-05-21**
 Teritorija: **Prienų r. sav., Prienų r. sav. teritorija**

2. Nekilnojamieji daiktai:

2.1.

Žemės sklypas
 Unikalus daikto numeris: **4400-3827-7859**
 Žemės sklypo kadastro numeris ir kadastro vietovės pavadinimas: **6962/7001:9 Veiverių k.v.**
 Daikto pagrindinė naudojimo paskirtis: **Kita**
 Žemės sklypo naudojimo būdas: **Susisiekimo ir inžinerinių tinklų koridorių teritorijos**
 Žemės sklypo plotas: **5.0695 ha**
 Žemės ūkio naudmenų plotas viso: **4.7250 ha**
 iš jo: ariamos žemės plotas: **4.7250 ha**
 Kelių plotas: **0.0566 ha**
 Užstatyta teritorija: **0.2563 ha**
 Kitos žemės plotas: **0.0316 ha**
 Nusausintos žemės plotas: **4.7582 ha**
 Žemės ūkio naudmenų našumo balas: **38.1**
 Matavimų tipas: **Žemės sklypas suformuotas atliekant kadastrinius matavimus**
 Indeksuota žemės sklypo vertė: **33277 Eur**
 Žemės sklypo vertė: **20798 Eur**
 Vidutinė rinkos vertė: **29800 Eur**
 Vidutinės rinkos vertės nustatymo data: **2015-05-21**
 Vidutinės rinkos vertės nustatymo būdas: **Masinis vertinimas**
 Kadastro duomenų nustatymo data: **2013-01-18**

3. Daikto priklausiniai iš kito registro: įrašų nėra

4. Nuosavybė:

4.1.

Nuosavybės teisė
 Savininkas: **LIETUVOS RESPUBLIKA, a.k. 111105555**
 Daiktas: **žemės sklypas Nr. 4400-3827-7859, aprašytas p. 2.1.**
 Įregistravimo pagrindas: **2015-05-12 Nacionalinės žemės tarnybos teritorinio skyriaus vedėjo sprendimas Nr. 10SK-444-(14.10.110.)**

Įrašas galioja: **Nuo 2015-05-21**

5. Valstybės ir savivaldybių žemės patikėjimo teisė:

5.1.

Valstybinės žemės patikėjimo teisė

Patikėtinis: **Nacionalinė žemės tarnyba prie Žemės ūkio ministerijos, a.k. 188704927**

Daiktas: **žemės sklypas Nr. 4400-3827-7859, aprašytas p. 2.1.**

Įregistravimo pagrindas: **2015-05-12 Nacionalinės žemės tarnybos teritorinio skyriaus vedėjo sprendimas Nr. 10SK-444-(14.10.110.)**

Įrašas galioja: **Nuo 2015-05-21**

6. Kitos daiktinės teisės : įrašų nėra

7. Juridiniai faktai: įrašų nėra

8. Žymos: įrašų nėra

9. Teritorijos, kuriose taikomos specialiosios žemės naudojimo sąlygos:

9.1.

Vandens tiekimo ir nuotekų, paviršinių nuotekų tvarkymo infrastruktūros apsaugos zonos (III skyrius, dešimtas skirsnis)

Daiktas: **žemės sklypas Nr. 4400-3827-7859, aprašytas p. 2.1.**

Įregistravimo pagrindas: **2019-06-06 Lietuvos Respublikos specialiųjų žemės naudojimo sąlygų įstatymas Nr. XIII-2166**

2019-12-19 Lietuvos Respublikos žemės ūkio ministro įsakymas Nr. 3D-711

Plotas: **0.0765 ha**

Įrašas galioja: **Nuo 2020-01-02**

9.2.

Melioruotos žemės ir melioracijos statinių apsaugos zonos (VI skyrius, antrasis skirsnis)

Daiktas: **žemės sklypas Nr. 4400-3827-7859, aprašytas p. 2.1.**

Įregistravimo pagrindas: **2019-06-06 Lietuvos Respublikos specialiųjų žemės naudojimo sąlygų įstatymas Nr. XIII-2166**

2019-12-19 Lietuvos Respublikos žemės ūkio ministro įsakymas Nr. 3D-711

Plotas: **4.7582 ha**

Įrašas galioja: **Nuo 2020-01-02**

9.3.

Naftos ir naftos produktų įrenginių apsaugos zonos (III skyrius, aštuntasis skirsnis)

Daiktas: **žemės sklypas Nr. 4400-3827-7859, aprašytas p. 2.1.**

Įregistravimo pagrindas: **2019-06-06 Lietuvos Respublikos specialiųjų žemės naudojimo sąlygų įstatymas Nr. XIII-2166**

2019-12-19 Lietuvos Respublikos žemės ūkio ministro įsakymas Nr. 3D-711

Plotas: **0.1736 ha**

Įrašas galioja: **Nuo 2020-01-02**

- 9.4. **Elektros tinklų apsaugos zonos (III skyrius, ketvirtasis skirsnis)**
 Daiktas: **žemės sklypas Nr. 4400-3827-7859, aprašytas p. 2.1.**
 Įregistravimo pagrindas: **2019-06-06 Lietuvos Respublikos specialiųjų žemės naudojimo sąlygų įstatymas Nr. XIII-2166**
2019-12-19 Lietuvos Respublikos žemės ūkio ministro įsakymas Nr. 3D-711
 Plotas: **0.1164 ha**
 Įrašas galioja: **Nuo 2020-01-02**
- 9.5. **Kelių apsaugos zonos (III skyrius, antrasis skirsnis)**
 Daiktas: **žemės sklypas Nr. 4400-3827-7859, aprašytas p. 2.1.**
 Įregistravimo pagrindas: **2019-06-06 Lietuvos Respublikos specialiųjų žemės naudojimo sąlygų įstatymas Nr. XIII-2166**
2019-12-19 Lietuvos Respublikos žemės ūkio ministro įsakymas Nr. 3D-711
 Plotas: **5.0695 ha**
 Įrašas galioja: **Nuo 2020-01-02**

10. Daikto registravimas ir kadastro žymos:

- 10.1. **Suformuotas naujas (daikto registravimas)**
 Daiktas: **žemės sklypas Nr. 4400-3827-7859, aprašytas p. 2.1.**
 Įregistravimo pagrindas: **2013-01-18 Nekilnojamojo daikto kadastro duomenų byla**
2015-05-12 Nacionalinės žemės tarnybos teritorinio skyriaus vedėjo sprendimas Nr. 10SK-444-(14.10.110.)
 Įrašas galioja: **Nuo 2015-05-21**
- 10.2. **Kadastrinius matavimus atliko (kadastro žyma)**
Uždaroji akcinė bendrovė "Kelprojektas", a.k. 234004210
 Daiktas: **žemės sklypas Nr. 4400-3827-7859, aprašytas p. 2.1.**
 Įregistravimo pagrindas: **2013-01-18 Nekilnojamojo daikto kadastro duomenų byla**
Kvalifikacijos pažymėjimas Nr. 2M-M-1279
 Įrašas galioja: **Nuo 2015-05-21**

11. Registro pastabos ir nuorodos: įrašų nėra

12. Kita informacija: įrašų nėra

13. Informacija apie duomenų sandoriui tikslinimą: įrašų nėra

The image shows a satellite map of a rural landscape with a grid of fields. A specific plot is highlighted with a red outline and a cyan line. A tooltip box is positioned over this plot, containing the following text:

Identifikuota:
Registruoti sklypai
4400-3827-7859
[Daugiau info](#)
[Parodyti visa](#)

On the right side of the map, there is a panel titled "Detali informacija" (Detailed information) with a search icon and a close button. The panel contains the following details:

- Įvedimo data: 2015-05-21
- Registro numeris: 44/1971392
- Unikalus numeris: 4400-3827-7859
- Kadastrinis numeris: 6962/7001.9
- Nr. žemėtvarkos projekte
- Sklypo adresas
- Paskirtis: Kita
- Naudojimo būdas ir pobūdis: Susisiekimo ir inžinerinių tinklų koridorių teritorijos
- Plotas (ha): 5,0695
- Matavimų tipas: suformuotas atliekant kadastrinius matavimus
- Koordinacijų sistema: (KS94) LKS-94

At the bottom of the map, there is a scale indicator "M 1 : 2 000" and a logo for "REGISTRŲ CENTRAS".



VALSTYBĖS ĮMONĖ REGISTRŲ CENTRAS
Lvovo g. 25-101, 09320 Vilnius, tel. (8 5) 2688 262, el. p. info@registrucentras.lt
Duomenys kaupiami ir saugomi Juridinių asmenų registre, kodas 124110246

NEKILNOJAMOJO TURTO REGISTRO DUOMENŲ BAZĖS IŠRAŠAS

2021-02-05 14:53:06

1. Nekilnojamojo turto registre įregistruotas turtas:

Registro Nr.: **44/2026265**
Registro tipas: **Žemės sklypas**
Sudarymo data: **2015-12-22**
Prienų r. sav., Veiverių sen., Čiurlių k.

2. Nekilnojamieji daiktai:

2.1.

Žemės sklypas
Prienų r. sav., Veiverių sen., Čiurlių k.
Unikalus daikto numeris: **4400-4052-7113**
Žemės sklypo kadastro numeris ir kadastro vietovės
pavadinimas: **6962/7001:10 Veiverių k.v.**
Daikto pagrindinė naudojimo paskirtis: **Kita**
Žemės sklypo naudojimo būdas: **Susisiekimo ir inžinerinių tinklų koridorių teritorijos**
Žemės sklypo plotas: **0.3712 ha**
Žemės ūkio naudmenų plotas viso: **0.3592 ha**
iš jo: ariamos žemės plotas: **0.3592 ha**
Kelių plotas: **0.0120 ha**
Nusausintos žemės plotas: **0.3712 ha**
Žemės ūkio naudmenų našumo balas: **44.0**
Matavimų tipas: **Žemės sklypas suformuotas atliekant kadastrinius matavimus**
Indeksuota žemės sklypo vertė: **2838 Eur**
Žemės sklypo vertė: **1774 Eur**
Vidutinė rinkos vertė: **3730 Eur**
Vidutinės rinkos vertės nustatymo data: **2015-11-24**
Vidutinės rinkos vertės nustatymo būdas: **Masinis vertinimas**
Kadastro duomenų nustatymo data: **2015-11-24**

3. Daikto priklausiniai iš kito registro: įrašų nėra

4. Nuosavybė:

4.1.

Nuosavybės teisė
Savininkas: **LIETUVOS RESPUBLIKA, a.k. 111105555**
Daiktas: **žemės sklypas Nr. 4400-4052-7113, aprašytas p. 2.1.**
Įregistravimo pagrindas: **2015-12-18 Nacionalinės žemės tarnybos teritorinio skyriaus vedėjo sprendimas Nr. 10SK-1162-(14.10.110.)**
Įrašas galioja: **Nuo 2015-12-22**

5. Valstybės ir savivaldybių žemės patikėjimo teisė:

5.1.

Valstybinės žemės patikėjimo teisėPatikėtinis: **Nacionalinė žemės tarnyba prie Žemės ūkio ministerijos, a.k. 188704927**Daiktas: **žemės sklypas Nr. 4400-4052-7113, aprašytas p. 2.1.**Įregistravimo pagrindas: **2015-12-18 Nacionalinės žemės tarnybos teritorinio skyriaus vedėjo sprendimas Nr. 10SK-1162-(14.10.110.)**Įrašas galioja: **Nuo 2015-12-22****6. Kitos daiktinės teisės : įrašų nėra****7. Juridiniai faktai: įrašų nėra****8. Žymos: įrašų nėra****9. Teritorijos, kuriose taikomos specialiosios žemės naudojimo sąlygos:**

9.1.

Melioruotos žemės ir melioracijos statinių apsaugos zonos (VI skyrius, antrasis skirsnis)Daiktas: **žemės sklypas Nr. 4400-4052-7113, aprašytas p. 2.1.**Įregistravimo pagrindas: **2019-06-06 Lietuvos Respublikos specialiųjų žemės naudojimo sąlygų įstatymas Nr. XIII-2166****2019-12-19 Lietuvos Respublikos žemės ūkio ministro įsakymas Nr. 3D-711**Plotas: **0.3712 ha**Įrašas galioja: **Nuo 2020-01-02**

9.2.

Elektros tinklų apsaugos zonos (III skyrius, ketvirtasis skirsnis)Daiktas: **žemės sklypas Nr. 4400-4052-7113, aprašytas p. 2.1.**Įregistravimo pagrindas: **2019-06-06 Lietuvos Respublikos specialiųjų žemės naudojimo sąlygų įstatymas Nr. XIII-2166****2019-12-19 Lietuvos Respublikos žemės ūkio ministro įsakymas Nr. 3D-711**Plotas: **0.2001 ha**Įrašas galioja: **Nuo 2020-01-02**

9.3.

Kelių apsaugos zonos (III skyrius, antrasis skirsnis)Daiktas: **žemės sklypas Nr. 4400-4052-7113, aprašytas p. 2.1.**Įregistravimo pagrindas: **2019-06-06 Lietuvos Respublikos specialiųjų žemės naudojimo sąlygų įstatymas Nr. XIII-2166****2019-12-19 Lietuvos Respublikos žemės ūkio ministro įsakymas Nr. 3D-711**Plotas: **0.3712 ha**Įrašas galioja: **Nuo 2020-01-02**

9.4.

Viešųjų ryšių tinklų elektroninių ryšių infrastruktūros apsaugos zonos (III skyrius, vienuoliktasis skirsnis)

Daiktas: **žemės sklypas Nr. 4400-4052-7113, aprašytas p. 2.1.**
Įregistravimo pagrindas: **2019-06-06 Lietuvos Respublikos specialiųjų žemės naudojimo sąlygų įstatymas Nr. XIII-2166**
2019-12-19 Lietuvos Respublikos žemės ūkio ministro įsakymas Nr. 3D-711
Plotas: **0.0643 ha**
Įrašas galioja: **Nuo 2020-01-02**

10. Daikto registravimas ir kadastro žymos:

10.1.

Suformuotas naujas (daikto registravimas)
Daiktas: **žemės sklypas Nr. 4400-4052-7113, aprašytas p. 2.1.**
Įregistravimo pagrindas: **2015-11-24 Nekilnojamojo daikto kadastro duomenų byla**
2015-12-18 Nacionalinės žemės tarnybos teritorinio skyriaus vedėjo sprendimas Nr. 10SK-1162-(14.10.110.)
Įrašas galioja: **Nuo 2015-12-22**

10.2.

Kadastrinius matavimus atliko (kadastro žyma)
Uždaroji akcinė bendrovė "Kelprojektas", a.k. 234004210
Daiktas: **žemės sklypas Nr. 4400-4052-7113, aprašytas p. 2.1.**
Įregistravimo pagrindas: **2015-11-24 Nekilnojamojo daikto kadastro duomenų byla**
Kvalifikacijos pažymėjimas Nr. 2M-M-1279
Įrašas galioja: **Nuo 2015-12-22**

11. Registro pastabos ir nuorodos: įrašų nėra

12. Kita informacija: įrašų nėra

13. Informacija apie duomenų sandoriui tikslinimą: įrašų nėra

The image shows a satellite map of a rural landscape with a red outline highlighting a specific plot. A central information popup is visible, and a right-hand panel provides detailed data about the plot. The map includes navigation controls on the left and bottom, and a scale of 1:2,000 is indicated at the bottom center.

Identifikuota:
Registruoti sklypai
4400-4052-7113
[Daugiau info](#)
[Parodyti visa](#)

Detali informacija

- Ivedimo data
2015-12-22
- Registro numeris
44/2026265
- Unikalus numeris
4400-4052-7113
- Kadastrinis numeris
6962/7001.10
- Nr. žemėtvarkos projekte
- Sklypo adresas
Prienų r. sav., Veiverių sen.,
Čiurlių k.
- Paskirtis
Kita
- Naudojimo būdas ir pobūdis
Susisiekimo ir inžinerinių tinklų koridorių teritorijos :
- Plotas (ha)
0,3712
- Matavimų tipas
suformuotas atliekant kadastrinius matavimus
- Koordinacių sistema

M 1 : 2 000

REGISTRŲ CENTRAS



VALSTYBĖS ĮMONĖ REGISTRŲ CENTRAS
Lvovo g. 25-101, 09320 Vilnius, tel. (8 5) 2688 262, el. p. info@registorcentras.lt
Duomenys kaupiami ir saugomi Juridinių asmenų registre, kodas 124110246

NEKILNOJAMOJO TURTO REGISTRO DUOMENŲ BAZĖS IŠRAŠAS
SU ISTORIJA
2021-01-29 15:17:19

1. Nekilnojamojo turto registre įregistruotas turtas:

Registro Nr.: **58/1079**
Registro tipas: **Žemės sklypas**
Sudarymo data: **1998-10-16**
Kazlų Rūdos sav., Kazlų Rūdos sen., Kvietiščio k.

2. Nekilnojamieji daiktai:

2.1.

Žemės sklypas
Kazlų Rūdos sav., Kazlų Rūdos sen., Kvietiščio k.
Pastaba. Adreso objektui adresas nesuteiktas

Unikalus daikto numeris: **5107-7001-0001**

Žemės sklypo kadastro numeris ir kadastro vietovės pavadinimas: **5107/7001:1 Ažuolų Būdos k.v.**

Daikto pagrindinė naudojimo paskirtis: **Kita**

[X] Žemės sklypo naudojimo būdas: **Inžinerinės infrastruktūros teritorijos, įrašas galiojo nuo 2008-05-15 iki 2014-03-28**

[X] Žemės sklypo naudojimo pobūdis: **Susisiekimo ir inžinerinių komunikacijų aptarnavimo objektų statybos, įrašas galiojo nuo 2008-05-15 iki 2014-03-28**

Žemės sklypo naudojimo būdas: **Susisiekimo ir inžinerinių komunikacijų aptarnavimo objektų teritorijos**

Žemės sklypo plotas: **9.9489 ha**

Žemės ūkio naudmenų plotas viso: **6.2692 ha**

iš jo: ariamos žemės plotas: **5.7587 ha**

iš jo: sodų plotas: **0.0700 ha**

iš jo: pievų ir natūralių ganyklų plotas: **0.4405 ha**

Miško žemės plotas: **1.8800 ha**

Kelių plotas: **0.7257 ha**

Užstatyta teritorija: **0.3404 ha**

Vandens telkinių plotas: **0.7336 ha**

Nusausintos žemės plotas: **5.2325 ha**

Žemės ūkio naudmenų našumo balas: **43.0**

Matavimų tipas: **Žemės sklypas suformuotas atliekant kadastrinius matavimus**

Indeksuota žemės sklypo vertė: **57910 Eur**

Indeksuota žemės sklypo vertė be miško: **53824 Eur**

Indeksuota miško vertė: **4086 Eur**

Žemės sklypo vertė: **36194 Eur**

Sklypo vertė be miško žemės ir medynų: **33640 Eur**

Miško žemės ir medynų vertė: **2554 Eur**

Kadastro duomenų nustatymo data: **1998-10-16**

3. Daikto priklausiniai iš kito registro: įrašų nėra

4. Nuosavybė:

4.1.

Nuosavybės teisė

Savininkas: **LIETUVOS RESPUBLIKA, a.k. 111105555**

Daiktas: **žemės sklypas Nr. 5107-7001-0001, aprašytas p. 2.1.**

Įregistravimo pagrindas: **1998-08-25 Apskritis viršininko įsakymas Nr. 199ŽM**

Įrašas galioja: **Nuo 1998-08-31**

5. Valstybės ir savivaldybių žemės patikėjimo teisė:

5.1.

Valstybinės žemės patikėjimo teisė

Patikėtinis: **Nacionalinė žemės tarnyba prie Žemės ūkio ministerijos, a.k. 188704927**

Daiktas: **žemės sklypas Nr. 5107-7001-0001, aprašytas p. 2.1.**

Įregistravimo pagrindas: **Žemės įstatymo pakeitimo ir papildymo įstatymas Nr. XI-912, 2010 m. birželio 18 d.**

Įrašas galioja: **Nuo 1998-08-31**

6. Kitos daiktinės teisės : įrašų nėra

7. Juridiniai faktai:

7.1. **[X]**

Sudaryta panaudos sutartis

Panaudos gavėjas: **Valstybės įmonė Lietuvos automobilių kelių direkcija, a.k. 188710638**

Daiktas: **žemės sklypas Nr. 5107-7001-0001, aprašytas p. 2.1.**

Įregistravimo pagrindas: **1998-08-31 Panaudos sutartis Nr. PN51/98-345**

Plotas: **9.9489 ha**

Aprašymas: **Neterminuotai**

Išregistravimo pagrindas: **2021-01-06 Nacionalinės žemės tarnybos teritorinio skyriaus vedėjo įsakymas Nr. 20V]-51-(14.20.2)**

Įrašas galioja: **Nuo 1998-08-31 iki 2021-01-14**

Terminas: **Nuo 1998-08-31**

8. Žymos: įrašų nėra

9. Teritorijos, kuriose taikomos specialiosios žemės naudojimo sąlygos:

9.1.

Paviršinių vandens telkinių pakrantės apsaugos juostos (VI skyrius, aštuntasis skirsnis)

Daiktas: **žemės sklypas Nr. 5107-7001-0001, aprašytas p. 2.1.**

Įregistravimo pagrindas: **2019-06-06 Lietuvos Respublikos specialiųjų žemės naudojimo sąlygų įstatymas Nr. XIII-2166**

2019-12-19 Lietuvos Respublikos žemės ūkio ministro įsakymas Nr. 3D-711

- Įrašas galioja: **Nuo 2020-01-02**
- 9.2. **Paviršinių vandens telkinių apsaugos zonos (VI skyrius, septintasis skirsnis)**
 Daiktas: žemės sklypas Nr. 5107-7001-0001, aprašytas p. 2.1.
 Įregistravimo pagrindas: **2019-06-06 Lietuvos Respublikos specialiųjų žemės naudojimo sąlygų įstatymas Nr. XIII-2166**
2019-12-19 Lietuvos Respublikos žemės ūkio ministro įsakymas Nr. 3D-711
 Įrašas galioja: **Nuo 2020-01-02**
- 9.3. **Elektros tinklų apsaugos zonos (III skyrius, ketvirtasis skirsnis)**
 Daiktas: žemės sklypas Nr. 5107-7001-0001, aprašytas p. 2.1.
 Įregistravimo pagrindas: **2019-06-06 Lietuvos Respublikos specialiųjų žemės naudojimo sąlygų įstatymas Nr. XIII-2166**
2019-12-19 Lietuvos Respublikos žemės ūkio ministro įsakymas Nr. 3D-711
 Įrašas galioja: **Nuo 2020-01-02**
- 9.4. **Viešųjų ryšių tinklų elektroninių ryšių infrastruktūros apsaugos zonos (III skyrius, vienuoliktasis skirsnis)**
 Daiktas: žemės sklypas Nr. 5107-7001-0001, aprašytas p. 2.1.
 Įregistravimo pagrindas: **2019-06-06 Lietuvos Respublikos specialiųjų žemės naudojimo sąlygų įstatymas Nr. XIII-2166**
2019-12-19 Lietuvos Respublikos žemės ūkio ministro įsakymas Nr. 3D-711
 Įrašas galioja: **Nuo 2020-01-02**
- 9.5. **[X]** **XXIX. Paviršinio vandens telkinių apsaugos zonos ir pakrantės apsaugos juostos**
 Daiktas: žemės sklypas Nr. 5107-7001-0001, aprašytas p. 2.1.
 Įregistravimo pagrindas: **1998-08-25 Apskritis viršininko įsakymas Nr. 199ŽM**
 Išregistravimo pagrindas: **2019-06-06 Lietuvos Respublikos specialiųjų žemės naudojimo sąlygų įstatymas Nr. XIII-2166**
2019-12-19 Lietuvos Respublikos žemės ūkio ministro įsakymas Nr. 3D-711
 Įrašas galioja: **Nuo 1998-10-16 iki 2020-01-02**
- 9.6. **[X]** **VI. Elektros linijų apsaugos zonos**
 Daiktas: žemės sklypas Nr., aprašytas p. 2.1.
 Įregistravimo pagrindas: **1998-08-25 Apskritis viršininko įsakymas Nr. 199ŽM**
 Išregistravimo pagrindas: **2019-06-06 Lietuvos Respublikos specialiųjų žemės naudojimo sąlygų įstatymas Nr. XIII-2166**
2019-12-19 Lietuvos Respublikos žemės ūkio ministro įsakymas Nr. 3D-711
 Įrašas galioja: **Nuo 1998-10-16 iki 2020-01-02**
- 9.7. **[X]** **I. Ryšių linijų apsaugos zonos**
 Daiktas: žemės sklypas Nr. 5107-7001-0001, aprašytas p. 2.1.
 Įregistravimo pagrindas: **1998-08-25 Apskritis viršininko įsakymas Nr. 199ŽM**

Išregistravimo pagrindas: **2019-06-06 Lietuvos Respublikos specialiųjų žemės naudojimo sąlygų įstatymas Nr. XIII-2166**

2019-12-19 Lietuvos Respublikos žemės ūkio ministro įsakymas Nr. 3D-711

Įrašas galioja: **Nuo 1998-10-16 iki 2020-01-02**

10. Daikto registravimas ir kadastro žymos: įrašų nėra

11. Registro pastabos ir nuorodos: įrašų nėra

12. Kita informacija: įrašų nėra

13. Informacija apie duomenų sandoriui tikslinimą: įrašų nėra

14. Asmenvardžių istorija:

14.1.

Asmuo: **Valstybės įmonė Lietuvos automobilių kelių direkcija**

nuo 2020-09-01: **Valstybės įmonė Lietuvos automobilių kelių direkcija, a.k. 188710638**

nuo 2002-04-08 iki 2020-09-01: **Lietuvos automobilių kelių direkcija prie Susisiekimo ministerijos**

Identifikuota:

Registruoti sklypai
5107-7001-0001

Daugiau info
Parodyti visa

Detali informacija

Įvedimo data
2005-04-13

Registro numeris
58/1079

Unikalus numeris
5107-7001-0001

Kadastrinis numeris
51077001.1

Nr. žemėtvarkos projekte

Sklypo adresas
Kazlų Rūdos sav., Kazlų Rūdos sen., Kvietiščio k.

Paskirtis
Kita

Naudojimo būdas ir pobūdis
Susisiekimo ir inžinerinių komunikacijų aptarnavimo objektų teritorijos :

Plotas (ha)
9,9489

Matavimų tipas
suformuotas atliekant kadastrinius matavimus

M 1 : 25 000

REGISTRŲ CENTRAS



VALSTYBĖS ĮMONĖ REGISTRŲ CENTRAS
 Lvovo g. 25-101, 09320 Vilnius, tel. (8 5) 2688 262, el. p. info@registorcentras.lt
 Duomenys kaupiami ir saugomi Juridinių asmenų registre, kodas 124110246

NEKILNOJAMOJO TURTO REGISTRO DUOMENŲ BAZĖS IŠRAŠAS
 SU ISTORIJA
 2021-01-29 15:18:34

1. Nekilnojamojo turto registre įregistruotas turtas:

Registro Nr.: **58/1080**
 Registro tipas: **Žemės sklypas**
 Sudarymo data: **1998-10-16**
Kazlų Rūdos sav., Kazlų Rūdos sen., Gyviškių k.

2. Nekilnojamieji daiktai:

2.1.

Žemės sklypas
Kazlų Rūdos sav., Kazlų Rūdos sen., Gyviškių k.
Pastaba. Adreso objektui adresas nesuteiktas

Unikalus daikto numeris: **5107-7001-0002**

Žemės sklypo kadastro numeris ir kadastro vietovės

pavadinimas: **5107/7001:2 Ažuolų Būdos k.v.**

Daikto pagrindinė naudojimo paskirtis: **Kita**

[X] Žemės sklypo naudojimo būdas: **Inžinerinės infrastruktūros teritorijos, įrašas galiojo nuo 2008-05-15 iki 2014-03-28**

[X] Žemės sklypo naudojimo pobūdis: **Susisiekimo ir inžinerinių komunikacijų aptarnavimo objektų statybos, įrašas galiojo nuo 2008-05-15 iki 2014-03-28**

Žemės sklypo naudojimo būdas: **Susisiekimo ir inžinerinių komunikacijų aptarnavimo objektų teritorijos**

Žemės sklypo plotas: **5.3530 ha**

Žemės ūkio naudmenų plotas viso: **5.2493 ha**

iš jo: ariamos žemės plotas: **5.2493 ha**

Miško žemės plotas: **0.0909 ha**

Vandens telkinių plotas: **0.0128 ha**

Nusausintos žemės plotas: **5.2621 ha**

Žemės ūkio naudmenų našumo balas: **42.4**

Matavimų tipas: **Žemės sklypas suformuotas atliekant kadastrinius matavimus**

Indeksuota žemės sklypo vertė: **38990 Eur**

Indeksuota žemės sklypo vertė be miško: **38328 Eur**

Indeksuota miško vertė: **662 Eur**

Žemės sklypo vertė: **24369 Eur**

Sklypo vertė be miško žemės ir medynų: **23955 Eur**

Miško žemės ir medynų vertė: **414 Eur**

Kadastro duomenų nustatymo data: **1998-10-16**

3. Daikto priklausiniai iš kito registro: įrašų nėra

4. Nuosavybė:

4.1.

Nuosavybės teisė

Savininkas: **LIETUVOS RESPUBLIKA, a.k. 111105555**

Daiktas: **žemės sklypas Nr. 5107-7001-0002, aprašytas p. 2.1.**

Įregistravimo pagrindas: **1998-08-12 Apskritis viršininko įsakymas Nr. 192ŽM**

Įrašas galioja: **Nuo 1998-08-17**

5. Valstybės ir savivaldybių žemės patikėjimo teisė:

5.1.

Valstybinės žemės patikėjimo teisė

Patikėtinis: **Nacionalinė žemės tarnyba prie Žemės ūkio ministerijos, a.k. 188704927**

Daiktas: **žemės sklypas Nr. 5107-7001-0002, aprašytas p. 2.1.**

Įregistravimo pagrindas: **Žemės įstatymo pakeitimo ir papildymo įstatymas Nr. XI-912, 2010 m. birželio 18 d.**

Įrašas galioja: **Nuo 1998-08-17**

6. Kitos daiktinės teisės : įrašų nėra

7. Juridiniai faktai:

7.1. **[X]**

Sudaryta panaudos sutartis

Panaudos gavėjas: **Valstybės įmonė Lietuvos automobilių kelių direkcija, a.k. 188710638**

Daiktas: **žemės sklypas Nr. 5107-7001-0002, aprašytas p. 2.1.**

Įregistravimo pagrindas: **1998-08-17 Panaudos sutartis Nr. P51/98-312**

Plotas: **5.353 ha**

Aprašymas: **Neterminuotai**

Išregistravimo pagrindas: **2021-01-06 Nacionalinės žemės tarnybos teritorinio skyriaus vedėjo įsakymas Nr. 20VJ-52-(14.20.2)**

Įrašas galioja: **Nuo 1998-08-17 iki 2021-01-14**

Terminas: **Nuo 1998-08-17**

8. Žymos: įrašų nėra

9. Teritorijos, kuriose taikomos specialiosios žemės naudojimo sąlygos:

9.1.

Paviršinių vandens telkinių pakrantės apsaugos juostos (VI skyrius, aštuntasis skirsnis)

Daiktas: **žemės sklypas Nr. 5107-7001-0002, aprašytas p. 2.1.**

Įregistravimo pagrindas: **2019-06-06 Lietuvos Respublikos specialiųjų žemės naudojimo sąlygų įstatymas Nr. XIII-2166**

2019-12-19 Lietuvos Respublikos žemės ūkio ministro įsakymas Nr. 3D-711

Įrašas galioja: **Nuo 2020-01-02**

- 9.2. **Paviršinių vandens telkinių apsaugos zonos (VI skyrius, septintasis skirsnis)**
 Daiktas: žemės sklypas Nr. 5107-7001-0002, aprašytas p. 2.1.
 Įregistravimo pagrindas: 2019-06-06 Lietuvos Respublikos specialiųjų žemės naudojimo sąlygų įstatymas Nr. XIII-2166
 2019-12-19 Lietuvos Respublikos žemės ūkio ministro įsakymas Nr. 3D-711
 Įrašas galioja: Nuo 2020-01-02
- 9.3. **Elektros tinklų apsaugos zonos (III skyrius, ketvirtasis skirsnis)**
 Daiktas: žemės sklypas Nr. 5107-7001-0002, aprašytas p. 2.1.
 Įregistravimo pagrindas: 2019-06-06 Lietuvos Respublikos specialiųjų žemės naudojimo sąlygų įstatymas Nr. XIII-2166
 2019-12-19 Lietuvos Respublikos žemės ūkio ministro įsakymas Nr. 3D-711
 Įrašas galioja: Nuo 2020-01-02
- 9.4. **Viešųjų ryšių tinklų elektroninių ryšių infrastruktūros apsaugos zonos (III skyrius, vienuoliktasis skirsnis)**
 Daiktas: žemės sklypas Nr. 5107-7001-0002, aprašytas p. 2.1.
 Įregistravimo pagrindas: 2019-06-06 Lietuvos Respublikos specialiųjų žemės naudojimo sąlygų įstatymas Nr. XIII-2166
 2019-12-19 Lietuvos Respublikos žemės ūkio ministro įsakymas Nr. 3D-711
 Įrašas galioja: Nuo 2020-01-02
- 9.5. **[X] XXIX. Paviršinio vandens telkinių apsaugos zonos ir pakrantės apsaugos juostos**
 Daiktas: žemės sklypas Nr. 5107-7001-0002, aprašytas p. 2.1.
 Įregistravimo pagrindas: 1998-08-12 Apskritis viršinininko įsakymas Nr. 192ŽM
 Išregistravimo pagrindas: 2019-06-06 Lietuvos Respublikos specialiųjų žemės naudojimo sąlygų įstatymas Nr. XIII-2166
 2019-12-19 Lietuvos Respublikos žemės ūkio ministro įsakymas Nr. 3D-711
 Įrašas galioja: Nuo 1998-10-16 iki 2020-01-02
- 9.6. **[X] VI. Elektros linijų apsaugos zonos**
 Daiktas: žemės sklypas Nr. 5107-7001-0002, aprašytas p. 2.1.
 Įregistravimo pagrindas: 1998-08-12 Apskritis viršinininko įsakymas Nr. 192ŽM
 Išregistravimo pagrindas: 2019-06-06 Lietuvos Respublikos specialiųjų žemės naudojimo sąlygų įstatymas Nr. XIII-2166
 2019-12-19 Lietuvos Respublikos žemės ūkio ministro įsakymas Nr. 3D-711
 Įrašas galioja: Nuo 1998-10-16 iki 2020-01-02
- 9.7. **[X] I. Ryšių linijų apsaugos zonos**
 Daiktas: žemės sklypas Nr. 5107-7001-0002, aprašytas p. 2.1.
 Įregistravimo pagrindas: 1998-08-12 Apskritis viršinininko įsakymas Nr. 192ŽM
 Išregistravimo pagrindas: 2019-06-06 Lietuvos Respublikos specialiųjų žemės naudojimo sąlygų įstatymas Nr. XIII-2166
 2019-12-19 Lietuvos Respublikos žemės ūkio ministro įsakymas Nr. 3D-711

Įrašas galioja: **Nuo 1998-10-16 iki 2020-01-02**

10. Daikto registravimas ir kadastro žymos: įrašų nėra

11. Registro pastabos ir nuorodos: įrašų nėra

12. Kita informacija: įrašų nėra

13. Informacija apie duomenų sandoriui tikslinimą: įrašų nėra

14. Asmenvardžių istorija:

14.1.

Asmuo: **Valstybės įmonė Lietuvos automobilių kelių direkcija**
nuo 2020-09-01: **Valstybės įmonė Lietuvos automobilių kelių direkcija, a.k. 188710638**
nuo 2002-04-08 iki 2020-09-01: **Lietuvos automobilių kelių direkcija prie Susisiekimo ministerijos**

The image shows a screenshot of a web-based cadastral map application. The main area is a satellite map with a cadastral overlay in orange and cyan. A specific plot is highlighted with a cyan border. A tooltip is visible over this plot, containing the following text:

Identifikuota:
Registruoti sklypai
5107-7001-0002
Daugiau info
Parodyti visa

On the right side, there is a sidebar titled "Detali informacija" (Detailed information) with a close button (X). The sidebar contains the following details:

- Įvedimo data: 2005-04-13
- Registro numeris: 58/1080
- Unikalus numeris: 5107-7001-0002
- Kadastrinis numeris: 51077001.2
- Nr. žemėtvarkos projekte
- Sklypo adresas: Kazlų Rūdos sav., Kazlų Rūdos sen., Gyviškių k.
- Paskirtis: Kita
- Naudojimo būdas ir pobūdis: Susisiekimo ir inžinerinių komunikacijų aptarnavimo objektų teritorijos
- Plotas (ha): 5,3530
- Matavimų tipas: suformuotas atliekant kadastrinius matavimus

At the bottom of the map, there is a scale bar and the text "M 1 : 25 000". In the bottom right corner, there is a logo for "REGISTRŲ CENTRA".



VALSTYBĖS ĮMONĖ REGISTRŲ CENTRAS
Lvovo g. 25-101, 09320 Vilnius, tel. (8 5) 2688 262, el. p. info@registorcentras.lt
Duomenys kaupiami ir saugomi Juridinių asmenų registre, kodas 124110246

NEKILNOJAMOJO TURTO REGISTRO DUOMENŲ BAZĖS IŠRAŠAS
SU ISTORIJA
2021-01-29 15:19:35

1. Nekilnojamojo turto registre įregistruotas turtas:

Registro Nr.: **58/1081**
Registro tipas: **Žemės sklypas**
Sudarymo data: **1998-11-04**
Kazlų Rūdos sav., Kazlų Rūdos sen., Gluškabūdės k.

2. Nekilnojamieji daiktai:

2.1.

Žemės sklypas
Kazlų Rūdos sav., Kazlų Rūdos sen., Gluškabūdės k.
Pastaba. Adreso objektui adresas nesuteiktas
Unikalus daikto numeris: **5107-7001-0003**
Žemės sklypo kadastro numeris ir kadastro vietovės pavadinimas: **5107/7001:3 Ažuolų Būdos k.v.**
Daikto pagrindinė naudojimo paskirtis: **Kita**
[X] Žemės sklypo naudojimo būdas: **Inžinerinės infrastruktūros teritorijos, įrašas galiojo nuo 2008-05-15 iki 2014-03-28**
[X] Žemės sklypo naudojimo pobūdis: **Susisiekimo ir inžinerinių komunikacijų aptarnavimo objektų statybos, įrašas galiojo nuo 2008-05-15 iki 2014-03-28**
Žemės sklypo naudojimo būdas: **Susisiekimo ir inžinerinių komunikacijų aptarnavimo objektų teritorijos**
Žemės sklypo plotas: **1.7514 ha**
Žemės ūkio naudmenų plotas viso: **1.6980 ha**
iš jo: ariamos žemės plotas: **1.6980 ha**
Kelių plotas: **0.0534 ha**
Nusausintos žemės plotas: **1.7514 ha**
Žemės ūkio naudmenų našumo balas: **47.4**
Matavimų tipas: **Žemės sklypas suformuotas atliekant kadastrinius matavimus**
Indeksuota žemės sklypo vertė: **14611 Eur**
Žemės sklypo vertė: **9132 Eur**
Kadastro duomenų nustatymo data: **1998-11-04**

3. Daikto priklausiniai iš kito registro: įrašų nėra

4. Nuosavybė:

4.1.

Nuosavybės teisė
Savininkas: **LIETUVOS RESPUBLIKA, a.k. 111105555**
Daiktas: **žemės sklypas Nr. 5107-7001-0003, aprašytas p. 2.1.**
Įregistravimo pagrindas: **1998-10-20 Apskritis viršininko įsakymas Nr. 258ŽM**

Įrašas galioja: **Nuo 1998-10-23**

5. Valstybės ir savivaldybių žemės patikėjimo teisė:

5.1.

Valstybinės žemės patikėjimo teisė

Patikėtinis: **Nacionalinė žemės tarnyba prie Žemės ūkio ministerijos, a.k. 188704927**

Daiktas: **žemės sklypas Nr. 5107-7001-0003, aprašytas p. 2.1.**

Įregistravimo pagrindas: **Žemės įstatymo pakeitimo ir papildymo įstatymas Nr. XI-912, 2010 m. birželio 18 d.**

Įrašas galioja: **Nuo 1998-10-23**

6. Kitos daiktinės teisės : įrašų nėra

7. Juridiniai faktai:

7.1. **[X]**

Sudaryta panaudos sutartis

Panaudos gavėjas: **Valstybės įmonė Lietuvos automobilių kelių direkcija, a.k. 188710638**

Daiktas: **žemės sklypas Nr. 5107-7001-0003, aprašytas p. 2.1.**

Įregistravimo pagrindas: **1998-10-23 Panaudos sutartis Nr. P51/98-453**

Plotas: **1.7514 ha**

Aprašymas: **Neterminuotai**

Išregistravimo pagrindas: **2021-01-06 Nacionalinės žemės tarnybos teritorinio skyriaus vedėjo įsakymas Nr. 20VĮ-53-(14.20.2)**

Įrašas galioja: **Nuo 1998-10-23 iki 2021-01-14**

Terminas: **Nuo 1998-10-23**

8. Žymos: įrašų nėra

9. Teritorijos, kuriose taikomos specialiosios žemės naudojimo sąlygos:

9.1.

Paviršinių vandens telkinių pakrantės apsaugos juostos (VI skyrius, aštuntasis skirsnis)

Daiktas: **žemės sklypas Nr. 5107-7001-0003, aprašytas p. 2.1.**

Įregistravimo pagrindas: **2019-06-06 Lietuvos Respublikos specialiųjų žemės naudojimo sąlygų įstatymas Nr. XIII-2166**

2019-12-19 Lietuvos Respublikos žemės ūkio ministro įsakymas Nr. 3D-711

Įrašas galioja: **Nuo 2020-01-02**

9.2.

Paviršinių vandens telkinių apsaugos zonos (VI skyrius, septintasis skirsnis)

Daiktas: **žemės sklypas Nr. 5107-7001-0003, aprašytas p. 2.1.**

Įregistravimo pagrindas: **2019-06-06 Lietuvos Respublikos specialiųjų žemės naudojimo sąlygų įstatymas Nr. XIII-2166**

2019-12-19 Lietuvos Respublikos žemės ūkio ministro įsakymas Nr. 3D-711

Įrašas galioja: **Nuo 2020-01-02**

- 9.3. **Elektros tinklų apsaugos zonos (III skyrius, ketvirtasis skirsnis)**
 Daiktas: žemės sklypas Nr. 5107-7001-0003, aprašytas p. 2.1.
 Įregistravimo pagrindas: 2019-06-06 Lietuvos Respublikos specialiųjų žemės naudojimo sąlygų įstatymas Nr. XIII-2166
 2019-12-19 Lietuvos Respublikos žemės ūkio ministro įsakymas Nr. 3D-711
 Įrašas galioja: Nuo 2020-01-02
- 9.4. **Viešųjų ryšių tinklų elektroninių ryšių infrastruktūros apsaugos zonos (III skyrius, vienuoliktasis skirsnis)**
 Daiktas: žemės sklypas Nr. 5107-7001-0003, aprašytas p. 2.1.
 Įregistravimo pagrindas: 2019-06-06 Lietuvos Respublikos specialiųjų žemės naudojimo sąlygų įstatymas Nr. XIII-2166
 2019-12-19 Lietuvos Respublikos žemės ūkio ministro įsakymas Nr. 3D-711
 Įrašas galioja: Nuo 2020-01-02
- 9.5. **[X] XXIX. Paviršinio vandens telkinių apsaugos zonos ir pakrantės apsaugos juostos**
 Daiktas: žemės sklypas Nr. 5107-7001-0003, aprašytas p. 2.1.
 Įregistravimo pagrindas: 1998-10-20 Apskritis viršinininko įsakymas Nr. 258ŽM
 Išregistravimo pagrindas: 2019-06-06 Lietuvos Respublikos specialiųjų žemės naudojimo sąlygų įstatymas Nr. XIII-2166
 2019-12-19 Lietuvos Respublikos žemės ūkio ministro įsakymas Nr. 3D-711
 Įrašas galioja: Nuo 1998-11-04 iki 2020-01-02
- 9.6. **[X] VI. Elektros linijų apsaugos zonos**
 Daiktas: žemės sklypas Nr. 5107-7001-0003, aprašytas p. 2.1.
 Įregistravimo pagrindas: 1998-10-20 Apskritis viršinininko įsakymas Nr. 258ŽM
 Išregistravimo pagrindas: 2019-06-06 Lietuvos Respublikos specialiųjų žemės naudojimo sąlygų įstatymas Nr. XIII-2166
 2019-12-19 Lietuvos Respublikos žemės ūkio ministro įsakymas Nr. 3D-711
 Įrašas galioja: Nuo 1998-11-04 iki 2020-01-02
- 9.7. **[X] I. Ryšių linijų apsaugos zonos**
 Daiktas: žemės sklypas Nr. 5107-7001-0003, aprašytas p. 2.1.
 Įregistravimo pagrindas: 1998-10-20 Apskritis viršinininko įsakymas Nr. 258ŽM
 Išregistravimo pagrindas: 2019-06-06 Lietuvos Respublikos specialiųjų žemės naudojimo sąlygų įstatymas Nr. XIII-2166
 2019-12-19 Lietuvos Respublikos žemės ūkio ministro įsakymas Nr. 3D-711
 Įrašas galioja: Nuo 1998-11-04 iki 2020-01-02

10. Daikto registravimas ir kadastro žymos: įrašų nėra

11. Registro pastabos ir nuorodos: įrašų nėra

12. Kita informacija: įrašų nėra

13. Informacija apie duomenų sandoriui tikslinimą: įrašų nėra

14. Asmenvardžių istorija:

14.1.

Asmuo: **Valstybės įmonė Lietuvos automobilių kelių direkcija**
nuo 2020-09-01: **Valstybės įmonė Lietuvos automobilių kelių direkcija, a.k. 188710638**
nuo 2002-04-08 iki 2020-09-01: **Lietuvos automobilių kelių direkcija prie Susisiekimo ministerijos**

The image shows a screenshot of a cadastral map interface. The main map area displays an aerial view with overlaid cadastral boundaries in yellow and orange. A specific plot is highlighted with a red and white dashed line. A tooltip window is open over this plot, displaying the following information:

Identifikuota:
Registruoti sklypai
5107-7001-0003
Daugiau info
Parodyti visa

On the right side, a 'Detali informacija' (Detailed information) panel is open, showing the following details:

Įvedimo data
2005-11-23

Registro numeris
58/1081

Unikalus numeris
5107-7001-0003

Kadastrinis numeris
5107/7001:3

Nr. žemėtvarkos projekte

Sklypo adresas
Kazlų Rūdos sav., Kazlų Rūdos sen., Gluškabūdės k.

Paskirtis
Kita

Naudojimo būdas ir pobūdis
Susisiekimo ir inžinerinių komunikacijų aptarnavimo objektų teritorijos :

Plotas (ha)
1,7514

Matavimų tipas
suformuotas atliekant kadastrinius matavimus

At the bottom of the map, there is a scale of 1:10 000 and the logo for 'REGISTRŲ CENTRAS'.



VALSTYBĖS ĮMONĖ REGISTRŲ CENTRAS
 Lvovo g. 25-101, 09320 Vilnius, tel. (8 5) 2688 262, el. p. info@registorcentras.lt
 Duomenys kaupiami ir saugomi Juridinių asmenų registre, kodas 124110246

NEKILNOJAMOJO TURTO REGISTRO DUOMENŲ BAZĖS IŠRAŠAS
 SU ISTORIJA
 2021-01-29 15:20:47

1. Nekilnojamojo turto registre įregistruotas turtas:

Registro Nr.: **58/1082**
 Registro tipas: **Žemės sklypas**
 Sudarymo data: **1998-11-04**
Kazlų Rūdos sav., Kazlų Rūdos sen., Gluškabūdės k.

2. Nekilnojamieji daiktai:

2.1.

Žemės sklypas
Kazlų Rūdos sav., Kazlų Rūdos sen., Gluškabūdės k.
Pastaba. Adreso objektui adresas nesuteiktas
 Unikalus daikto numeris: **5107-7001-0004**
 Žemės sklypo kadastro numeris ir kadastro vietovės pavadinimas: **5107/7001:4 Ažuolų Būdos k.v.**
 Daikto pagrindinė naudojimo paskirtis: **Kita**
 Žemės sklypo naudojimo būdas: **Inžinerinės infrastruktūros teritorijos, įrašas galiojo nuo 2008-05-15 iki 2014-03-28**
 Žemės sklypo naudojimo pobūdis: **Susisiekimo ir inžinerinių komunikacijų aptarnavimo objektų statybos, įrašas galiojo nuo 2008-05-15 iki 2014-03-28**
 Žemės sklypo naudojimo būdas: **Susisiekimo ir inžinerinių komunikacijų aptarnavimo objektų teritorijos**
 Žemės sklypo plotas: **0.3979 ha**
 Žemės ūkio naudmenų plotas viso: **0.3979 ha**
 iš jo: ariamos žemės plotas: **0.3979 ha**
 Žemės ūkio naudmenų našumo balas: **31.9**
 Matavimų tipas: **Žemės sklypas suformuotas atliekant kadastrinius matavimus**
 Indeksuota žemės sklypo vertė: **2210 Eur**
 Žemės sklypo vertė: **1381 Eur**
 Kadastro duomenų nustatymo data: **1998-11-04**

3. Daikto priklausiniai iš kito registro: įrašų nėra

4. Nuosavybė:

4.1.

Nuosavybės teisė
 Savininkas: **LIETUVOS RESPUBLIKA, a.k. 111105555**
 Daiktas: **žemės sklypas Nr. 5107-7001-0004, aprašytas p. 2.1.**
 Įregistravimo pagrindas: **1998-10-20 Apskritis viršinininko įsakymas Nr. 258ŽM**
 Įrašas galioja: **Nuo 1998-10-23**

5. Valstybės ir savivaldybių žemės patikėjimo teisė:

5.1.

Valstybinės žemės patikėjimo teisėPatikėtinis: **Nacionalinė žemės tarnyba prie Žemės ūkio ministerijos, a.k. 188704927**Daiktas: **žemės sklypas Nr. 5107-7001-0004, aprašytas p. 2.1.**Įregistravimo pagrindas: **Žemės įstatymo pakeitimo ir papildymo įstatymas Nr. XI-912, 2010 m. birželio 18 d.**Įrašas galioja: **Nuo 1998-10-23****6. Kitos daiktinės teisės : įrašų nėra****7. Juridiniai faktai:**7.1. **[X]****Sudaryta panaudos sutartis**Panaudos gavėjas: **Valstybės įmonė Lietuvos automobilių kelių direkcija, a.k. 188710638**Daiktas: **žemės sklypas Nr. 5107-7001-0004, aprašytas p. 2.1.**Įregistravimo pagrindas: **1998-10-23 Panaudos sutartis Nr. P51/98-453**Plotas: **0.3979 ha**Aprašymas: **Neterminuotai**Išregistravimo pagrindas: **2021-01-06 Nacionalinės žemės tarnybos teritorinio skyriaus vedėjo įsakymas Nr. 20VJ-54-(14.20.2)**Įrašas galioja: **Nuo 1998-10-23 iki 2021-01-14**Terminas: **Nuo 1998-10-23****8. Žymos: įrašų nėra****9. Teritorijos, kuriose taikomos specialiosios žemės naudojimo sąlygos:**

9.1.

Paviršinių vandens telkinių pakrantės apsaugos juostos (VI skyrius, aštuntasis skirsnis)Daiktas: **žemės sklypas Nr. 5107-7001-0004, aprašytas p. 2.1.**Įregistravimo pagrindas: **2019-06-06 Lietuvos Respublikos specialiųjų žemės naudojimo sąlygų įstatymas Nr. XIII-2166****2019-12-19 Lietuvos Respublikos žemės ūkio ministro įsakymas Nr. 3D-711**Įrašas galioja: **Nuo 2020-01-02**

9.2.

Paviršinių vandens telkinių apsaugos zonos (VI skyrius, septintasis skirsnis)Daiktas: **žemės sklypas Nr. 5107-7001-0004, aprašytas p. 2.1.**Įregistravimo pagrindas: **2019-06-06 Lietuvos Respublikos specialiųjų žemės naudojimo sąlygų įstatymas Nr. XIII-2166****2019-12-19 Lietuvos Respublikos žemės ūkio ministro įsakymas Nr. 3D-711**Įrašas galioja: **Nuo 2020-01-02**

9.3.

Elektros tinklų apsaugos zonos (III skyrius, ketvirtasis skirsnis)Daiktas: **žemės sklypas Nr. 5107-7001-0004, aprašytas p. 2.1.**

- Įregistravimo pagrindas: **2019-06-06 Lietuvos Respublikos specialiųjų žemės naudojimo sąlygų įstatymas Nr. XIII-2166**
2019-12-19 Lietuvos Respublikos žemės ūkio ministro įsakymas Nr. 3D-711
 Įrašas galioja: **Nuo 2020-01-02**
- 9.4. **Viešųjų ryšių tinklų elektroninių ryšių infrastruktūros apsaugos zonos (III skyrius, vienuoliktasis skirsnis)**
 Daiktas: **žemės sklypas Nr. 5107-7001-0004, aprašytas p. 2.1.**
 Įregistravimo pagrindas: **2019-06-06 Lietuvos Respublikos specialiųjų žemės naudojimo sąlygų įstatymas Nr. XIII-2166**
2019-12-19 Lietuvos Respublikos žemės ūkio ministro įsakymas Nr. 3D-711
 Įrašas galioja: **Nuo 2020-01-02**
- 9.5. **[X]** **XXIX. Paviršinio vandens telkinių apsaugos zonos ir pakrantės apsaugos juostos**
 Daiktas: **žemės sklypas Nr. 5107-7001-0004, aprašytas p. 2.1.**
 Įregistravimo pagrindas: **1998-10-20 Apskritis viršinininko įsakymas Nr. 258ŽM**
 Išregistravimo pagrindas: **2019-06-06 Lietuvos Respublikos specialiųjų žemės naudojimo sąlygų įstatymas Nr. XIII-2166**
2019-12-19 Lietuvos Respublikos žemės ūkio ministro įsakymas Nr. 3D-711
 Įrašas galioja: **Nuo 1998-11-04 iki 2020-01-02**
- 9.6. **[X]** **VI. Elektros linijų apsaugos zonos**
 Daiktas: **žemės sklypas Nr. 5107-7001-0004, aprašytas p. 2.1.**
 Įregistravimo pagrindas: **1998-10-20 Apskritis viršinininko įsakymas Nr. 258ŽM**
 Išregistravimo pagrindas: **2019-06-06 Lietuvos Respublikos specialiųjų žemės naudojimo sąlygų įstatymas Nr. XIII-2166**
2019-12-19 Lietuvos Respublikos žemės ūkio ministro įsakymas Nr. 3D-711
 Įrašas galioja: **Nuo 1998-11-04 iki 2020-01-02**
- 9.7. **[X]** **I. Ryšių linijų apsaugos zonos**
 Daiktas: **žemės sklypas Nr. 5107-7001-0004, aprašytas p. 2.1.**
 Įregistravimo pagrindas: **1998-10-20 Apskritis viršinininko įsakymas Nr. 258ŽM**
 Išregistravimo pagrindas: **2019-06-06 Lietuvos Respublikos specialiųjų žemės naudojimo sąlygų įstatymas Nr. XIII-2166**
2019-12-19 Lietuvos Respublikos žemės ūkio ministro įsakymas Nr. 3D-711
 Įrašas galioja: **Nuo 1998-11-04 iki 2020-01-02**
- 10. Daikto registravimas ir kadastro žymos:** įrašų nėra
- 11. Registro pastabos ir nuorodos:** įrašų nėra
- 12. Kita informacija:** įrašų nėra

13. Informacija apie duomenų sandoriui tikslinimą: įrašų nėra

14. Asmenvardžių istorija:

14.1.

Asmuo: **Valstybės įmonė Lietuvos automobilių kelių direkcija**
nuo 2020-09-01: **Valstybės įmonė Lietuvos automobilių kelių direkcija, a.k. 188710638**
nuo 2002-04-08 iki 2020-09-01: **Lietuvos automobilių kelių direkcija prie Susisiekimo ministerijos**

The image shows a cadastral map interface. The map displays land parcels outlined in yellow and orange, with a red and white dashed line indicating a road or railway line. A pop-up window titled "Identifikuota:" (Identified) is centered over a parcel, showing the following information:

- Registruoti sklypai: 5107-7001-0004
- Daugiau info
- Parodyti visa

On the right side, a "Detali informacija" (Detailed information) panel is open, displaying the following details:

- Įvedimo data: 2005-11-23
- Registro numeris: 58/1082
- Unikalus numeris: 5107-7001-0004
- Kadastrinis numeris: 51077001-4
- Nr. žemėtvarkos projekte
- Sklypo adresas: Kazlų Rūdos sav., Kazlų Rūdos sen., Gluškabūdės k.
- Paskirtis: Kita
- Naudojimo būdas ir pobūdis: Susisiekimo ir inžinerinių komunikacijų aptarnavimo objektų teritorijos
- Plotas (ha): 0,3979
- Matavimų tipas: suformuotas atliekant kadastrinius matavimus

The interface includes navigation controls (power, back, forward, search, layers, zoom, list) and a scale of 1:10,000. The bottom right corner features the "REGISTRŲ CENTRAS" logo.



VALSTYBĖS ĮMONĖ REGISTRŲ CENTRAS
 Lvovo g. 25-101, 09320 Vilnius, tel. (8 5) 2688 262, el. p. info@registrucentras.lt
 Duomenys kaupiami ir saugomi Juridinių asmenų registre, kodas 124110246

NEKILNOJAMOJO TURTO REGISTRO DUOMENŲ BAZĖS IŠRAŠAS
 SU ISTORIJA
 2021-01-29 15:21:56

1. Nekilnojamojo turto registre įregistruotas turtas:

Registro Nr.: **58/4330**
 Registro tipas: **Žemės sklypas**
 Sudarymo data: **2000-08-03**
Kazlų Rūdos sav., Kazlų Rūdos sen., Gluškabūdės k.

2. Nekilnojamieji daiktai:

2.1.

Žemės sklypas
Kazlų Rūdos sav., Kazlų Rūdos sen., Gluškabūdės k.
Pastaba. Adreso objektui adresas nesuteiktas
 Unikalus daikto numeris: **5107-7001-0005**
 Žemės sklypo kadastro numeris ir kadastro vietovės pavadinimas: **5107/7001:5 Ažuolų Būdos k.v.**
 Daikto pagrindinė naudojimo paskirtis: **Kita**
 Žemės sklypo naudojimo būdas: **Inžinerinės infrastruktūros teritorijos, įrašas galiojo nuo 2008-05-15 iki 2014-03-28**
 Žemės sklypo naudojimo pobūdis: **Susisiekimo ir inžinerinių komunikacijų aptarnavimo objektų statybos, įrašas galiojo nuo 2008-05-15 iki 2014-03-28**
 Žemės sklypo naudojimo būdas: **Susisiekimo ir inžinerinių komunikacijų aptarnavimo objektų teritorijos**
 Žemės sklypo plotas: **0.4178 ha**
 Žemės ūkio naudmenų plotas viso: **0.4142 ha**
 iš jo: ariamos žemės plotas: **0.4142 ha**
 Kelių plotas: **0.0036 ha**
 Žemės ūkio naudmenų našumo balas: **44.1**
 Matavimų tipas: **Žemės sklypas suformuotas atliekant kadastrinius matavimus**
 Indeksuota žemės sklypo vertė: **3195 Eur**
 Žemės sklypo vertė: **1997 Eur**
 Kadastro duomenų nustatymo data: **2000-06-22**

3. Daikto priklausiniai iš kito registro: įrašų nėra

4. Nuosavybė:

4.1.

Nuosavybės teisė
 Savininkas: **LIETUVOS RESPUBLIKA, a.k. 111105555**
 Daiktas: **žemės sklypas Nr. 5107-7001-0005, aprašytas p. 2.1.**
 Įregistravimo pagrindas: **2000-07-13 Apskritis viršininko įsakymas Nr. 395ŽM**
 Įrašas galioja: **Nuo 2000-07-27**

5. Valstybės ir savivaldybių žemės patikėjimo teisė:

5.1.

Valstybinės žemės patikėjimo teisėPatikėtinis: **Nacionalinė žemės tarnyba prie Žemės ūkio ministerijos, a.k. 188704927**Daiktas: **žemės sklypas Nr. 5107-7001-0005, aprašytas p. 2.1.**Įregistravimo pagrindas: **Žemės įstatymo pakeitimo ir papildymo įstatymas Nr. XI-912, 2010 m. birželio 18 d.**Įrašas galioja: **Nuo 2000-07-27****6. Kitos daiktinės teisės : įrašų nėra****7. Juridiniai faktai:**7.1. **[X]****Sudaryta panaudos sutartis**Panaudos gavėjas: **Valstybės įmonė Lietuvos automobilių kelių direkcija, a.k. 188710638**Daiktas: **žemės sklypas Nr. 5107-7001-0005, aprašytas p. 2.1.**Įregistravimo pagrindas: **2000-07-27 Panaudos sutartis Nr. PN58/2000-328**Plotas: **0.4178 ha**Aprašymas: **Neterminuotai**Išregistravimo pagrindas: **2021-01-06 Nacionalinės žemės tarnybos teritorinio skyriaus vedėjo įsakymas Nr. 20V]-55-(14.20.2.)**Įrašas galioja: **Nuo 2000-07-27 iki 2021-01-14**Terminas: **Nuo 2000-07-27****8. Žymos: įrašų nėra****9. Teritorijos, kuriose taikomos specialiosios žemės naudojimo sąlygos:**

9.1.

Elektros tinklų apsaugos zonos (III skyrius, ketvirtasis skirsnis)Daiktas: **žemės sklypas Nr. 5107-7001-0005, aprašytas p. 2.1.**Įregistravimo pagrindas: **2019-06-06 Lietuvos Respublikos specialiųjų žemės naudojimo sąlygų įstatymas Nr. XIII-2166****2019-12-19 Lietuvos Respublikos žemės ūkio ministro įsakymas Nr. 3D-711**Įrašas galioja: **Nuo 2020-01-02**9.2. **[X]****VI. Elektros linijų apsaugos zonos**Daiktas: **žemės sklypas Nr. 5107-7001-0005, aprašytas p. 2.1.**Įregistravimo pagrindas: **2000-07-13 Apskrities viršininko įsakymas Nr. 395ŽM**Išregistravimo pagrindas: **2019-06-06 Lietuvos Respublikos specialiųjų žemės naudojimo sąlygų įstatymas Nr. XIII-2166****2019-12-19 Lietuvos Respublikos žemės ūkio ministro įsakymas Nr. 3D-711**Įrašas galioja: **Nuo 2000-08-03 iki 2020-01-02****10. Daikto registravimas ir kadastro žymos: įrašų nėra**

11. Registro pastabos ir nuorodos: įrašų nėra

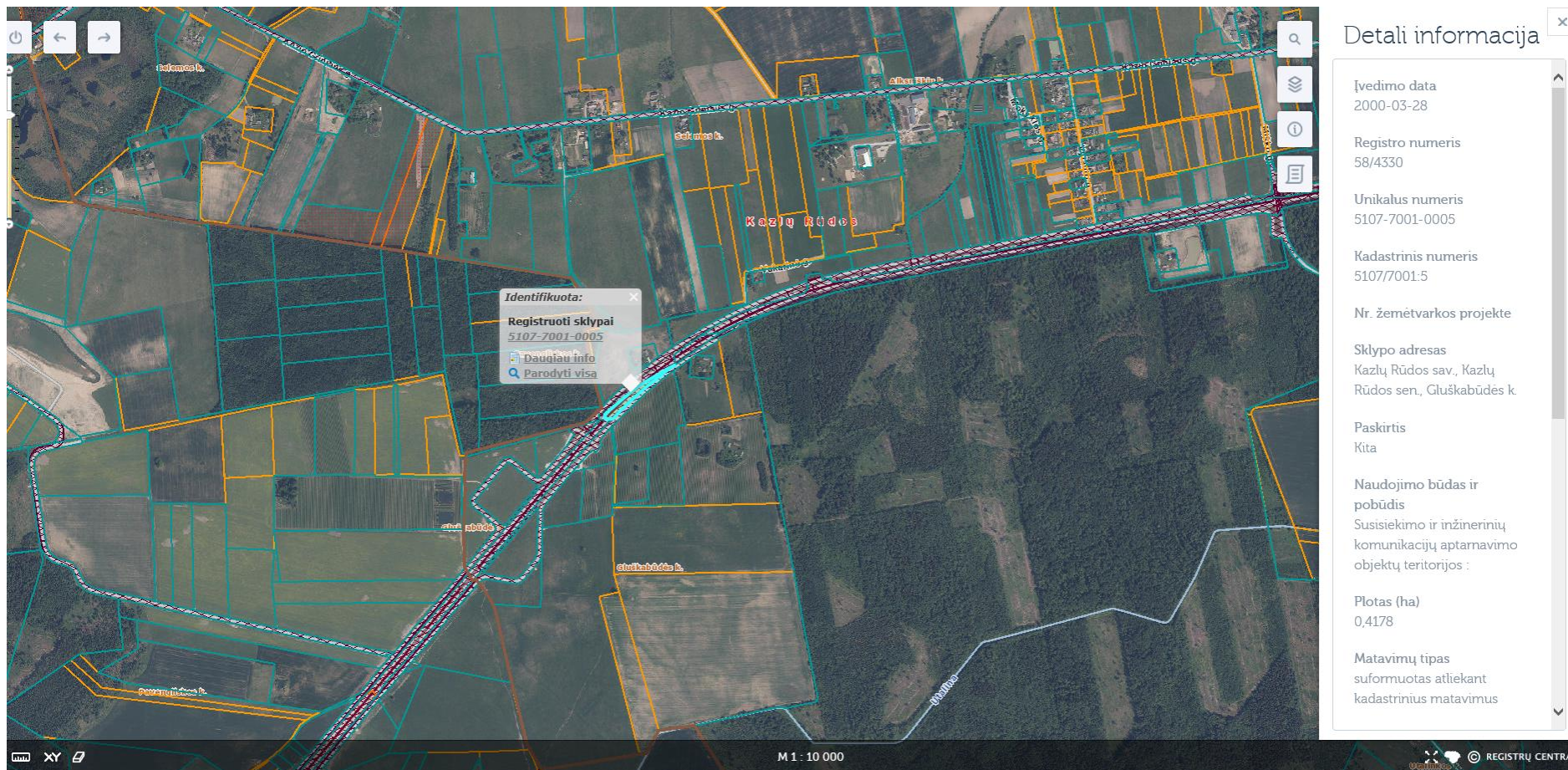
12. Kita informacija: įrašų nėra

13. Informacija apie duomenų sandoriui tikslinimą: įrašų nėra

14. Asmenvardžių istorija:

14.1.

Asmuo: **Valstybės įmonė Lietuvos automobilių kelių direkcija**
nuo 2020-09-01: **Valstybės įmonė Lietuvos automobilių kelių direkcija, a.k. 188710638**
nuo 2002-04-08 iki 2020-09-01: **Lietuvos automobilių kelių direkcija prie Susisiekimo ministerijos**



Identifikuota:

- Registruoti sklypai
5107-7001-0005
- Daugiau info
- Parodyti visa

Detali informacija

Įvedimo data
2000-03-28

Registro numeris
58/4330

Unikalus numeris
5107-7001-0005

Kadastrinis numeris
5107/7001:5

Nr. žemėtvarkos projekte

Sklypo adresas
Kazlų Rūdos sav., Kazlų
Rūdos sen., Gluškabūdės k.

Paskirtis
Kita

Naudojimo būdas ir
pobūdis
Susisiekimo ir inžinerinių
komunikacijų aptarnavimo
objektų teritorijos :

Plotas (ha)
0,4178

Matavimų tipas
suformuotas atliekant
kadastrinius matavimus

M 1 : 10 000

REGISTRŲ CENTRAS

Identifikuota:
Registruoti sklypai
5114-7001-0001
[Daugiau info](#)
[Parodyti visa](#)

Detali informacija

Įvedimo data
2001-02-19

Registro numeris
18/18006

Unikalus numeris
5114-7001-0001

Kadastrinis numeris
5114/7001.1

Nr. žemėtvarkos projekte

Sklypo adresas
Marijampolės sav.,
Marijampolės sen.,
Aleksandravo k.

Paskirtis
Kita

Naudojimo būdas ir pobūdis
Susisiekimo ir inžinerinių komunikacijų aptarnavimo objektų teritorijos :

Plotas (ha)
8,4718

Matavimų tipas
suformuotas atliekant kadastrinius matavimus

M 1 : 50 000

REGISTRŲ CENTRA



VALSTYBĖS ĮMONĖ REGISTRŲ CENTRAS
 Lvovo g. 25-101, 09320 Vilnius, tel. (8 5) 2688 262, el. p. info@registrucentras.lt
 Duomenys kaupiami ir saugomi Juridinių asmenų registre, kodas 124110246

NEKILNOJAMOJO TURTO REGISTRO DUOMENŲ BAZĖS IŠRAŠAS

2021-03-12 12:03:23

1. Nekilnojamojo turto registre įregistruotas turtas:

Registro Nr.: **18/18006**
 Registro tipas: **Žemės sklypas**
 Sudarymo data: **2001-04-18**
Marijampolės sav., Marijampolės sen., Aleksandravo k.

2. Nekilnojamieji daiktai:

2.1.

Žemės sklypas
Marijampolės sav., Marijampolės sen., Aleksandravo k.
Pastaba. Adreso objektui adresas nesuteiktas

Unikalus daikto numeris: **5114-7001-0001**

Žemės sklypo kadastro numeris ir kadastro vietovės

pavadinimas: **5114/7001:1 Baraginės k.v.**

Daikto pagrindinė naudojimo paskirtis: **Kita**

Žemės sklypo naudojimo būdas: **Susisiekimo ir inžinerinių komunikacijų aptarnavimo objektų teritorijos**

Žemės sklypo plotas: **8.4718 ha**

Užstatyta teritorija: **8.4718 ha**

Nusausintos žemės plotas: **4.0992 ha**

Žemės ūkio naudmenų našumo balas: **50.4**

Matavimų tipas: **Žemės sklypas suformuotas atliekant kadastrinius matavimus**

Indeksuota žemės sklypo vertė: **88330 Eur**

Žemės sklypo vertė: **55206 Eur**

Vidutinė rinkos vertė: **12759 Eur**

Vidutinės rinkos vertės nustatymo data: **2004-08-10**

Kadastro duomenų nustatymo data: **2004-08-10**

3. Daikto priklausiniai iš kito registro: įrašų nėra

4. Nuosavybė:

4.1.

Nuosavybės teisė

Savininkas: **LIETUVOS RESPUBLIKA, a.k. 111105555**

Daiktas: **žemės sklypas Nr. 5114-7001-0001, aprašytas p. 2.1.**

Įregistravimo pagrindas: **2001-03-26 Apskritis viršininko įsakymas Nr. 243ŽM**

Įrašas galioja: **Nuo 2001-04-18**

5. Valstybės ir savivaldybių žemės patikėjimo teisė:

5.1.

Valstybinės žemės patikėjimo teisė

Patikėtinis: **Nacionalinė žemės tarnyba prie Žemės ūkio ministerijos, a.k. 188704927**
Daiktas: **žemės sklypas Nr. 5114-7001-0001, aprašytas p. 2.1.**
Įregistravimo pagrindas: **Žemės įstatymo pakeitimo ir papildymo įstatymas Nr. XI-912, 2010 m. birželio 18 d.**
Įrašas galioja: **Nuo 2010-07-01**

6. Kitos daiktinės teisės : įrašų nėra

7. Juridiniai faktai: įrašų nėra

8. Žymos:

8.1.

Pradėta žemės sklypo paėmimo visuomenės poreikiams procedūra
Daiktas: **žemės sklypas Nr. 5114-7001-0001, aprašytas p. 2.1.**
Įregistravimo pagrindas: **2019-11-20 Lietuvos Respublikos Vyriausybės nutarimas Nr. 1177**
Įrašas galioja: **Nuo 2019-12-10**

9. Teritorijos, kuriose taikomos specialiosios žemės naudojimo sąlygos:

9.1.

Elektros tinklų apsaugos zonos (III skyrius, ketvirtasis skirsnis)
Daiktas: **žemės sklypas Nr. 5114-7001-0001, aprašytas p. 2.1.**
Įregistravimo pagrindas: **2019-06-06 Lietuvos Respublikos specialiųjų žemės naudojimo sąlygų įstatymas Nr. XIII-2166**
2019-12-19 Lietuvos Respublikos žemės ūkio ministro įsakymas Nr. 3D-711
Įrašas galioja: **Nuo 2020-01-02**

9.2.

Viešųjų ryšių tinklų elektroninių ryšių infrastruktūros apsaugos zonos (III skyrius, vienuoliktasis skirsnis)
Daiktas: **žemės sklypas Nr. 5114-7001-0001, aprašytas p. 2.1.**
Įregistravimo pagrindas: **2019-06-06 Lietuvos Respublikos specialiųjų žemės naudojimo sąlygų įstatymas Nr. XIII-2166**
2019-12-19 Lietuvos Respublikos žemės ūkio ministro įsakymas Nr. 3D-711
Įrašas galioja: **Nuo 2020-01-02**

10. Daikto registravimas ir kadastro žymos: įrašų nėra

11. Registro pastabos ir nuorodos: įrašų nėra

12. Kita informacija: įrašų nėra

13. Informacija apie duomenų sandoriui tikslinimą: įrašų nėra

Identifikuota:

Registruoti sklypai
5114-7001-0002

[Daugiau info](#)
[Parodyti visa](#)

Detali informacija

Įvedimo data
2001-04-02

Registro numeris
18/18251

Unikalus numeris
5114-7001-0002

Kadastrinis numeris
5114/7001:2

Nr. žemėtvarkos projekte

Sklypo adresas
Marijampolės sav.,
Marijampolės sen.,
Aleksandravo k.

Paskirtis
Kita

Naudojimo būdas ir pobūdis
Susisiekimo ir inžinerinių komunikacijų aptarnavimo objektų teritorijos :

Plotas (ha)
4,1967

Matavimų tipas
suformuotas atliekant kadastrinius matavimus

M 1 : 50 000

REGISTRŲ CENTRAS



VALSTYBĖS ĮMONĖ REGISTRŲ CENTRAS
 Lvovo g. 25-101, 09320 Vilnius, tel. (8 5) 2688 262, el. p. info@registorcentras.lt
 Duomenys kaupiami ir saugomi Juridinių asmenų registre, kodas 124110246

NEKILNOJAMOJO TURTO REGISTRO DUOMENŲ BAZĖS IŠRAŠAS

2021-03-12 12:05:31

1. Nekilnojamojo turto registre įregistruotas turtas:

Registro Nr.: **18/18251**
 Registro tipas: **Žemės sklypas**
 Sudarymo data: **2001-05-16**
Marijampolės sav., Marijampolės sen., Aleksandravo k.

2. Nekilnojamieji daiktai:

2.1.

Žemės sklypas
Marijampolės sav., Marijampolės sen., Aleksandravo k.
Pastaba. Adreso objektui adresas nesuteiktas

Unikalus daikto numeris: **5114-7001-0002**

Žemės sklypo kadastro numeris ir kadastro vietovės

pavadinimas: **5114/7001:2 Baraginės k.v.**

Daikto pagrindinė naudojimo paskirtis: **Kita**

Žemės sklypo naudojimo būdas: **Susiekimo ir inžinerinių komunikacijų aptarnavimo objektų teritorijos**

Žemės sklypo plotas: **4.1967 ha**

Užstatyta teritorija: **4.1967 ha**

Žemės ūkio naudmenų našumo balas: **50.3**

Matavimų tipas: **Žemės sklypas suformuotas atliekant kadastrinius matavimus**

Indeksuota žemės sklypo vertė: **43683 Eur**

Žemės sklypo vertė: **27302 Eur**

Vidutinė rinkos vertė: **6320 Eur**

Vidutinės rinkos vertės nustatymo data: **2004-08-10**

Kadastro duomenų nustatymo data: **2004-08-10**

3. Daikto priklausiniai iš kito registro: įrašų nėra

4. Nuosavybė:

4.1.

Nuosavybės teisė

Savininkas: **LIETUVOS RESPUBLIKA, a.k. 111105555**

Daiktas: **žemės sklypas Nr. 5114-7001-0002, aprašytas p. 2.1.**

Įregistravimo pagrindas: **2001-04-27 Apskritis viršininko įsakymas Nr. 345ŽM**

Įrašas galioja: **Nuo 2001-05-16**

5. Valstybės ir savivaldybių žemės patikėjimo teisė:

5.1.

Valstybinė žemės patikėjimo teisė

Patikėtinis: **Nacionalinė žemės tarnyba prie Žemės ūkio ministerijos, a.k. 188704927**

Daiktas: **žemės sklypas Nr. 5114-7001-0002, aprašytas p. 2.1.**
 Įregistravimo pagrindas: **Žemės įstatymo pakeitimo ir papildymo įstatymas Nr. XI-912, 2010 m. birželio 18 d.**
 Įrašas galioja: **Nuo 2010-07-01**

6. Kitos daiktinės teisės : įrašų nėra

7. Juridiniai faktai: įrašų nėra

8. Žymos:

8.1. **Pradėta žemės sklypo paėmimo visuomenės poreikiams procedūra**
 Daiktas: **žemės sklypas Nr. 5114-7001-0002, aprašytas p. 2.1.**
 Įregistravimo pagrindas: **2019-11-20 Lietuvos Respublikos Vyriausybės nutarimas Nr. 1177**
 Įrašas galioja: **Nuo 2019-12-10**

9. Teritorijos, kuriose taikomos specialiosios žemės naudojimo sąlygos:

9.1. **Paviršinių vandens telkinių pakrantės apsaugos juostos (VI skyrius, aštuntasis skirsnis)**
 Daiktas: **žemės sklypas Nr. 5114-7001-0002, aprašytas p. 2.1.**
 Įregistravimo pagrindas: **2019-06-06 Lietuvos Respublikos specialiųjų žemės naudojimo sąlygų įstatymas Nr. XIII-2166**
2019-12-19 Lietuvos Respublikos žemės ūkio ministro įsakymas Nr. 3D-711
 Įrašas galioja: **Nuo 2020-01-02**

9.2. **Paviršinių vandens telkinių apsaugos zonos (VI skyrius, septintasis skirsnis)**
 Daiktas: **žemės sklypas Nr. 5114-7001-0002, aprašytas p. 2.1.**
 Įregistravimo pagrindas: **2019-06-06 Lietuvos Respublikos specialiųjų žemės naudojimo sąlygų įstatymas Nr. XIII-2166**
2019-12-19 Lietuvos Respublikos žemės ūkio ministro įsakymas Nr. 3D-711
 Įrašas galioja: **Nuo 2020-01-02**

9.3. **Elektros tinklų apsaugos zonos (III skyrius, ketvirtasis skirsnis)**
 Daiktas: **žemės sklypas Nr. 5114-7001-0002, aprašytas p. 2.1.**
 Įregistravimo pagrindas: **2019-06-06 Lietuvos Respublikos specialiųjų žemės naudojimo sąlygų įstatymas Nr. XIII-2166**
2019-12-19 Lietuvos Respublikos žemės ūkio ministro įsakymas Nr. 3D-711
 Įrašas galioja: **Nuo 2020-01-02**

9.4. **Viešųjų ryšių tinklų elektroninių ryšių infrastruktūros apsaugos zonos (III skyrius, vienuoliktasis skirsnis)**
 Daiktas: **žemės sklypas Nr. 5114-7001-0002, aprašytas p. 2.1.**

Įregistravimo pagrindas: **2019-06-06 Lietuvos Respublikos specialiųjų žemės naudojimo sąlygų įstatymas Nr. XIII-2166**

2019-12-19 Lietuvos Respublikos žemės ūkio ministro įsakymas Nr. 3D-711

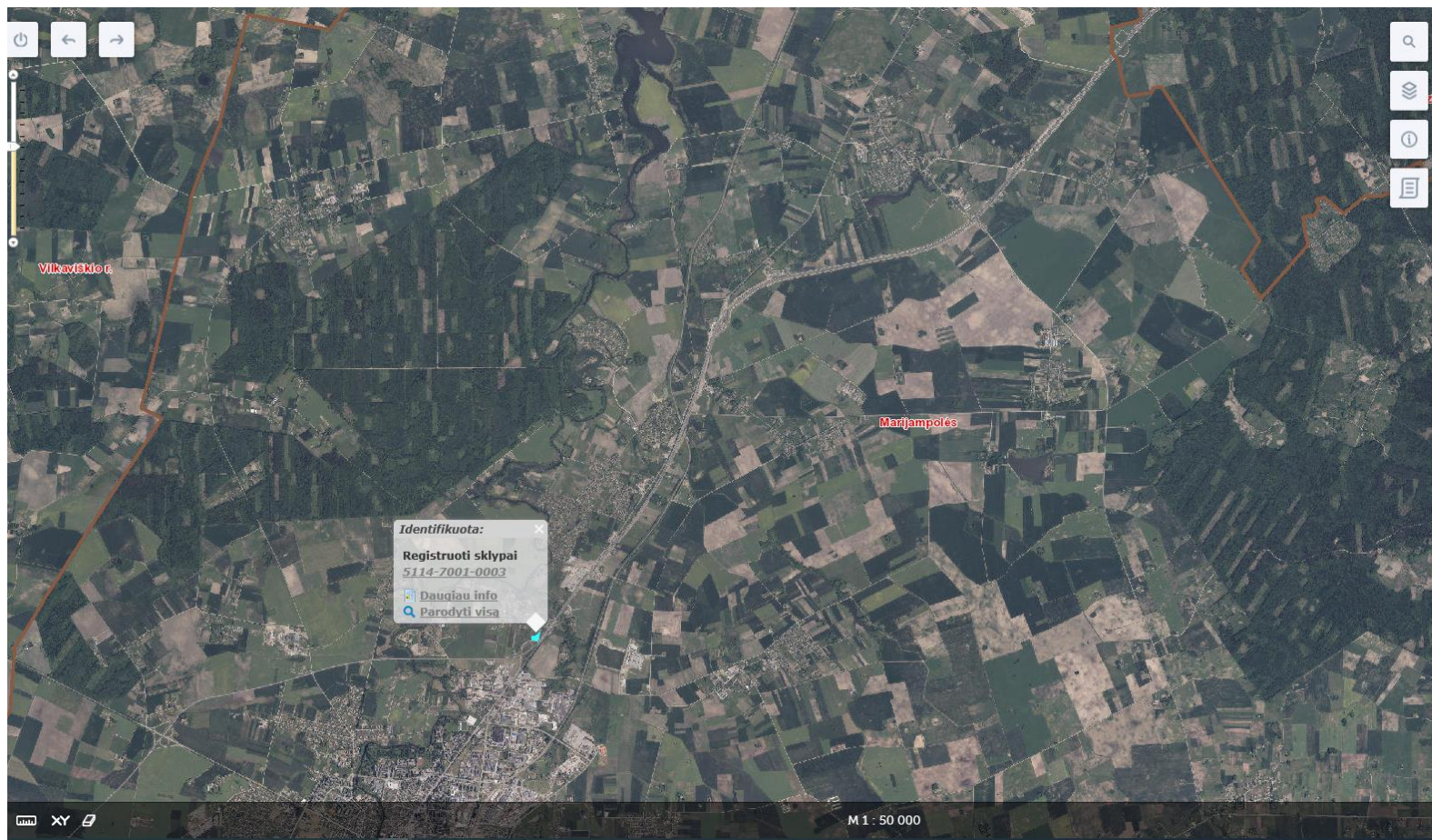
Įrašas galioja: **Nuo 2020-01-02**

10. Daikto registravimas ir kadastro žymos: įrašų nėra

11. Registro pastabos ir nuorodos: įrašų nėra

12. Kita informacija: įrašų nėra

13. Informacija apie duomenų sandoriui tikslinimą: įrašų nėra



Map interface showing a satellite view of a rural area. A red boundary outlines a specific plot. A central building complex is labeled "Marjampolės". A pop-up window displays registration details for a plot.

Identifikuota:
Registruoti sklypai
5114-7001-0003
[Daugiau info](#)
[Parodyti visą](#)

Detali informacija

Įvedimo data
2002-03-06

Registro numeris
18/18252

Unikalus numeris
5114-7001-0003

Kadastrinis numeris
5114/7001:3

Nr. žemėtvarkos projekte

Sklypo adresas
Marjampolės sav.,
Marjampolės sen.,
Aleksandravo k.

Paskirtis
Kita

Naudojimo būdas ir pobūdis
Susisiekimo ir inžinerinių komunikacijų aptarnavimo objektų teritorijos :

Plotas (ha)
0,1322

Matavimų tipas
suformuotas atliekant kadastrinius matavimus

M 1 : 50 000

REGISTRU CENTRA



VALSTYBĖS ĮMONĖ REGISTRŲ CENTRAS
 Lvovo g. 25-101, 09320 Vilnius, tel. (8 5) 2688 262, el. p. info@registrucentras.lt
 Duomenys kaupiami ir saugomi Juridinių asmenų registre, kodas 124110246

NEKILNOJAMOJO TURTO REGISTRO DUOMENŲ BAZĖS IŠRAŠAS

2021-03-12 12:08:54

1. Nekilnojamojo turto registre įregistruotas turtas:

Registro Nr.: **18/18252**
 Registro tipas: **Žemės sklypas**
 Sudarymo data: **2001-05-16**
Marijampolės sav., Marijampolės sen., Aleksandravo k.

2. Nekilnojamieji daiktai:

2.1.

Žemės sklypas
Marijampolės sav., Marijampolės sen., Aleksandravo k.
Pastaba. Adreso objektui adresas nesuteiktas

Unikalus daikto numeris: **5114-7001-0003**

Žemės sklypo kadastro numeris ir kadastro vietovės

pavadinimas: **5114/7001:3 Baraginės k.v.**

Daikto pagrindinė naudojimo paskirtis: **Kita**

Žemės sklypo naudojimo būdas: **Susisiekimo ir inžinerinių komunikacijų aptarnavimo objektų teritorijos**

Žemės sklypo plotas: **0.1322 ha**

Kelių plotas: **0.1322 ha**

Žemės ūkio naudmenų našumo balas: **52.6**

Matavimų tipas: **Žemės sklypas suformuotas atliekant kadastrinius matavimus**

Indeksuota žemės sklypo vertė: **1435 Eur**

Žemės sklypo vertė: **897 Eur**

Vidutinė rinkos vertė: **199 Eur**

Vidutinės rinkos vertės nustatymo data: **2004-08-10**

Kadastro duomenų nustatymo data: **2004-08-10**

3. Daikto priklausiniai iš kito registro: įrašų nėra

4. Nuosavybė:

4.1.

Nuosavybės teisė

Savininkas: **LIETUVOS RESPUBLIKA, a.k. 111105555**

Daiktas: **žemės sklypas Nr. 5114-7001-0003, aprašytas p. 2.1.**

Įregistravimo pagrindas: **2001-04-27 Apskritis viršininko įsakymas Nr. 345ŽM**

Įrašas galioja: **Nuo 2001-04-27**

5. Valstybės ir savivaldybių žemės patikėjimo teisė:

5.1.

Valstybinė žemės patikėjimo teisė

Patikėtinis: **Nacionalinė žemės tarnyba prie Žemės ūkio ministerijos, a.k. 188704927**

Daiktas: **žemės sklypas Nr. 5114-7001-0003, aprašytas p. 2.1.**
Įregistravimo pagrindas: **Žemės įstatymo pakeitimo ir papildymo įstatymas Nr. XI-912, 2010 m. birželio 18 d.**
Įrašas galioja: **Nuo 2010-07-01**

6. Kitos daiktinės teisės : įrašų nėra

7. Juridiniai faktai: įrašų nėra

8. Žymos:

8.1.

Pradėta žemės sklypo paėmimo visuomenės poreikiams procedūra
Daiktas: **žemės sklypas Nr. 5114-7001-0003, aprašytas p. 2.1.**
Įregistravimo pagrindas: **2019-11-20 Lietuvos Respublikos Vyriausybės nutarimas Nr. 1177**
Įrašas galioja: **Nuo 2019-12-10**

9. Teritorijos, kuriose taikomos specialiosios žemės naudojimo sąlygos: įrašų nėra

10. Daikto registravimas ir kadastro žymos: įrašų nėra

11. Registro pastabos ir nuorodos: įrašų nėra

12. Kita informacija: įrašų nėra

13. Informacija apie duomenų sandoriui tikslinimą: įrašų nėra

Identifikuota:
Registruoti sklypai
5114-7001-0004
[Daugiau info](#)
[Parodyti visa](#)

Detali informacija

Įvedimo data
2000-08-21

Registro numeris
18/18552

Unikalus numeris
5114-7001-0004

Kadastrinis numeris
5114/7001:4

Nr. žemėtvarkos projekte

Sklypo adresas
Marijampolės sav.,
Marijampolės sen.,
Aleksandravo k.

Paskirtis
Kita

Naudojimo būdas ir pobūdis
Susisiekimo ir inžinerinių komunikacijų aptarnavimo objektų teritorijos :

Plotas (ha)
1,8973

Matavimų tipas
suformuotas atliekant kadastrinius matavimus

M 1 : 50 000

REGISTRŲ CENTRAS



VALSTYBĖS ĮMONĖ REGISTRŲ CENTRAS
 Lvovo g. 25-101, 09320 Vilnius, tel. (8 5) 2688 262, el. p. info@registrucentras.lt
 Duomenys kaupiami ir saugomi Juridinių asmenų registre, kodas 124110246

NEKILNOJAMOJO TURTO REGISTRO DUOMENŲ BAZĖS IŠRAŠAS

2021-03-12 12:10:38

1. Nekilnojamojo turto registre įregistruotas turtas:

Registro Nr.: **18/18552**
 Registro tipas: **Žemės sklypas**
 Sudarymo data: **2001-06-22**
Marijampolės sav., Marijampolės sen., Aleksandravo k.

2. Nekilnojamieji daiktai:

2.1.

Žemės sklypas
Marijampolės sav., Marijampolės sen., Aleksandravo k.
Pastaba. Adreso objektui adresas nesuteiktas
 Unikalus daikto numeris: **5114-7001-0004**
 Žemės sklypo kadastro numeris ir kadastro vietovės pavadinimas: **5114/7001:4 Baraginės k.v.**
 Daikto pagrindinė naudojimo paskirtis: **Kita**
 Žemės sklypo naudojimo būdas: **Susisiekimo ir inžinerinių komunikacijų aptarnavimo objektų teritorijos**
 Žemės sklypo plotas: **1.8973 ha**
 Užstatyta teritorija: **1.8973 ha**
 Žemės ūkio naudmenų našumo balas: **47.1**
 Matavimų tipas: **Žemės sklypas suformuotas atliekant kadastrinius matavimus**
 Indeksuota žemės sklypo vertė: **18990 Eur**
 Žemės sklypo vertė: **11869 Eur**
 Vidutinė rinkos vertė: **2857 Eur**
 Vidutinės rinkos vertės nustatymo data: **2004-08-10**
 Kadastro duomenų nustatymo data: **2004-08-10**

3. Daikto priklausiniai iš kito registro: įrašų nėra

4. Nuosavybė:

4.1.

Nuosavybės teisė
 Savininkas: **LIETUVOS RESPUBLIKA, a.k. 111105555**
 Daiktas: **žemės sklypas Nr. 5114-7001-0004, aprašytas p. 2.1.**
 Įregistravimo pagrindas: **2001-05-31 Apskritis viršininko įsakymas Nr. 494ŽM**
 Įrašas galioja: **Nuo 2001-06-22**

5. Valstybės ir savivaldybių žemės patikėjimo teisė:

5.1.

Valstybinė žemės patikėjimo teisė
 Patikėtinis: **Nacionalinė žemės tarnyba prie Žemės ūkio ministerijos, a.k. 188704927**

Daiktas: **žemės sklypas Nr. 5114-7001-0004, aprašytas p. 2.1.**
Įregistravimo pagrindas: **Žemės įstatymo pakeitimo ir papildymo įstatymas Nr. XI-912, 2010 m. birželio 18 d.**
Įrašas galioja: **Nuo 2010-07-01**

6. Kitos daiktinės teisės : įrašų nėra

7. Juridiniai faktai: įrašų nėra

8. Žymos:

8.1.

Pradėta žemės sklypo paėmimo visuomenės poreikiams procedūra
Daiktas: **žemės sklypas Nr. 5114-7001-0004, aprašytas p. 2.1.**
Įregistravimo pagrindas: **2019-11-20 Lietuvos Respublikos Vyriausybės nutarimas Nr. 1177**
Įrašas galioja: **Nuo 2019-12-10**

9. Teritorijos, kuriose taikomos specialiosios žemės naudojimo sąlygos:

9.1.

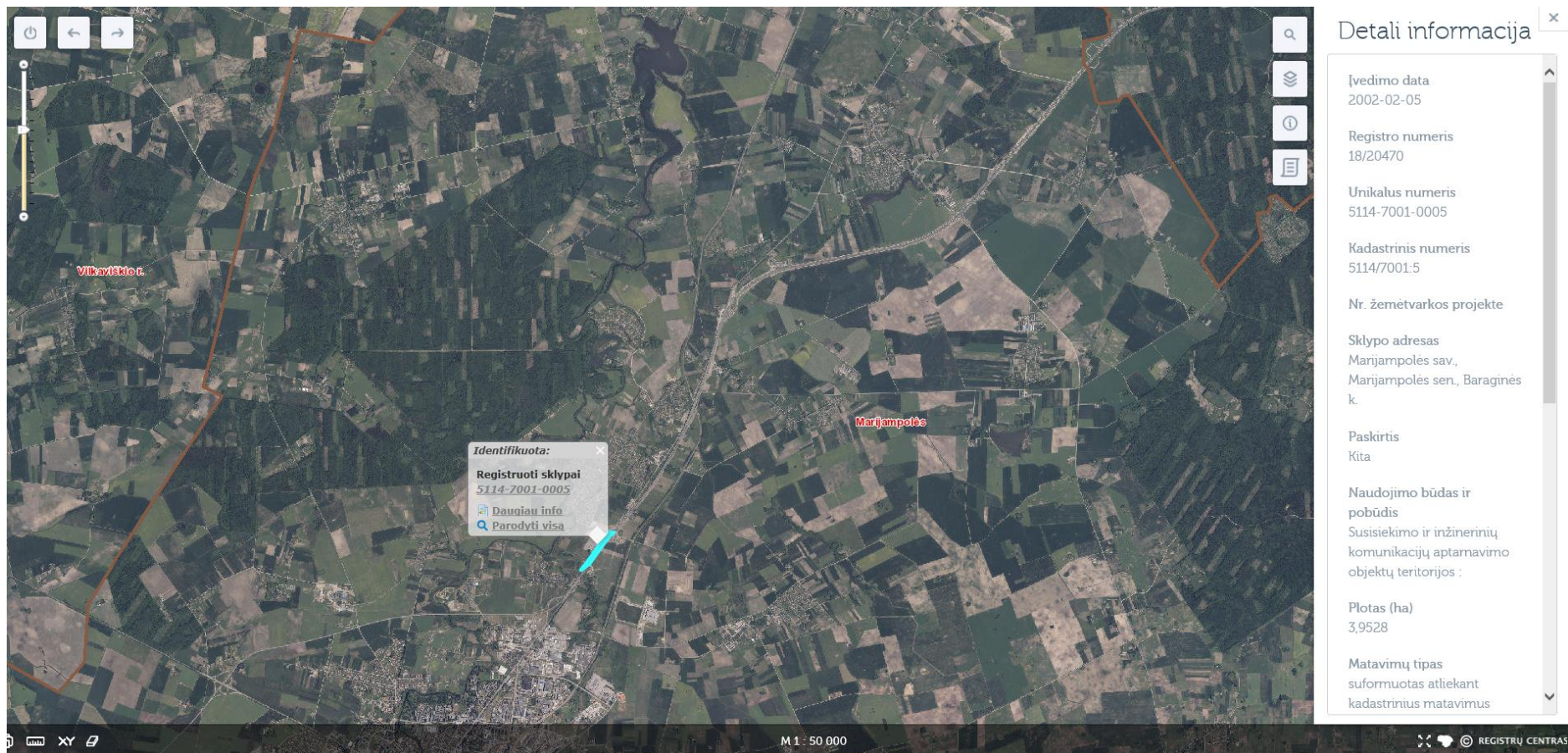
Elektros tinklų apsaugos zonos (III skyrius, ketvirtasis skirsnis)
Daiktas: **žemės sklypas Nr. 5114-7001-0004, aprašytas p. 2.1.**
Įregistravimo pagrindas: **2019-06-06 Lietuvos Respublikos specialiųjų žemės naudojimo sąlygų įstatymas Nr. XIII-2166**
2019-12-19 Lietuvos Respublikos žemės ūkio ministro įsakymas Nr. 3D-711
Įrašas galioja: **Nuo 2020-01-02**

10. Daikto registravimas ir kadastro žymos: įrašų nėra

11. Registro pastabos ir nuorodos: įrašų nėra

12. Kita informacija: įrašų nėra

13. Informacija apie duomenų sandoriui tikslinimą: įrašų nėra



Identifikuota:
Registruoti sklypai
5114-7001-0005
[Daugiau info](#)
[Parodyti visa](#)

Detali informacija

Įvedimo data
2002-02-05

Registro numeris
18/20470

Unikalus numeris
5114-7001-0005

Kadastrinis numeris
5114/7001:5

Nr. žemėtvarkos projekte

Sklypo adresas
Marijampolės sav.,
Marijampolės sen., Baraginės
k.

Paskirtis
Kita

Naudojimo būdas ir
pobūdis
Susisiekimo ir inžinerinių
komunikacijų aptarnavimo
objektų teritorijos :

Plotas (ha)
3,9528

Matavimų tipas
suformuotas atliekant
kadastrinius matavimus

M 1 : 50 000

REGISTRŲ CENTRAS



VALSTYBĖS ĮMONĖ REGISTRŲ CENTRAS
 Lvovo g. 25-101, 09320 Vilnius, tel. (8 5) 2688 262, el. p. info@registrucentras.lt
 Duomenys kaupiami ir saugomi Juridinių asmenų registre, kodas 124110246

NEKILNOJAMOJO TURTO REGISTRO DUOMENŲ BAZĖS IŠRAŠAS

2021-03-12 12:12:12

1. Nekilnojamojo turto registre įregistruotas turtas:

Registro Nr.: **18/20470**
 Registro tipas: **Žemės sklypas**
 Sudarymo data: **2002-02-28**
Marijampolės sav., Marijampolės sen., Baraginės k.

2. Nekilnojamieji daiktai:

2.1.

Žemės sklypas
Marijampolės sav., Marijampolės sen., Baraginės k.
Pastaba. Adreso objektui adresas nesuteiktas

Unikalus daikto numeris: **5114-7001-0005**
 Žemės sklypo kadastro numeris ir kadastro vietovės pavadinimas: **5114/7001:5 Baraginės k.v.**
 Daikto pagrindinė naudojimo paskirtis: **Kita**
 Žemės sklypo naudojimo būdas: **Susisiekimo ir inžinerinių komunikacijų aptarnavimo objektų teritorijos**
 Žemės sklypo plotas: **3.9528 ha**
 Kelių plotas: **3.9528 ha**
 Žemės ūkio naudmenų našumo balas: **49.2**
 Matavimų tipas: **Žemės sklypas suformuotas atliekant kadastrinius matavimus**
 Indeksuota žemės sklypo vertė: **41213 Eur**
 Žemės sklypo vertė: **25758 Eur**
 Kadastro duomenų nustatymo data: **2002-01-30**

3. Daikto priklausiniai iš kito registro: įrašų nėra

4. Nuosavybė:

4.1.

Nuosavybės teisė
 Savininkas: **LIETUVOS RESPUBLIKA, a.k. 111105555**
 Daiktas: **žemės sklypas Nr. 5114-7001-0005, aprašytas p. 2.1.**
 Įregistravimo pagrindas: **2002-01-30 Apskritis viršininko įsakymas Nr. 155ŽM**
 Įrašas galioja: **Nuo 2002-01-30**

5. Valstybės ir savivaldybių žemės patikėjimo teisė:

5.1.

Valstybinės žemės patikėjimo teisė
 Patikėtinis: **Nacionalinė žemės tarnyba prie Žemės ūkio ministerijos, a.k. 188704927**
 Daiktas: **žemės sklypas Nr. 5114-7001-0005, aprašytas p. 2.1.**
 Įregistravimo pagrindas: **Žemės įstatymo pakeitimo ir papildymo įstatymas Nr. XI-912, 2010 m. birželio 18 d.**

Įrašas galioja: **Nuo 2010-07-01**

6. Kitos daiktinės teisės : įrašų nėra

7. Juridiniai faktai: įrašų nėra

8. Žymos:

8.1.

Pradėta žemės sklypo paėmimo visuomenės poreikiams procedūra
Daiktas: **žemės sklypas Nr. 5114-7001-0005, aprašytas p. 2.1.**
Įregistravimo pagrindas: **2019-11-20 Lietuvos Respublikos Vyriausybės nutarimas Nr. 1177**
Įrašas galioja: **Nuo 2019-12-10**

9. Teritorijos, kuriose taikomos specialiosios žemės naudojimo sąlygos:

9.1.

Elektros tinklų apsaugos zonos (III skyrius, ketvirtasis skirsnis)
Daiktas: **žemės sklypas Nr. 5114-7001-0005, aprašytas p. 2.1.**
Įregistravimo pagrindas: **2019-06-06 Lietuvos Respublikos specialiųjų žemės naudojimo sąlygų įstatymas Nr. XIII-2166**
2019-12-19 Lietuvos Respublikos žemės ūkio ministro įsakymas Nr. 3D-711
Įrašas galioja: **Nuo 2020-01-02**

9.2.

Viešųjų ryšių tinklų elektroninių ryšių infrastruktūros apsaugos zonos (III skyrius, vienuoliktasis skirsnis)
Daiktas: **žemės sklypas Nr. 5114-7001-0005, aprašytas p. 2.1.**
Įregistravimo pagrindas: **2019-06-06 Lietuvos Respublikos specialiųjų žemės naudojimo sąlygų įstatymas Nr. XIII-2166**
2019-12-19 Lietuvos Respublikos žemės ūkio ministro įsakymas Nr. 3D-711
Įrašas galioja: **Nuo 2020-01-02**

10. Daikto registravimas ir kadastro žymos: įrašų nėra

11. Registro pastabos ir nuorodos: įrašų nėra

12. Kita informacija: įrašų nėra

13. Informacija apie duomenų sandoriui tikslinimą: įrašų nėra



VALSTYBĖS ĮMONĖ REGISTRŲ CENTRAS
 Lvovo g. 25-101, 09320 Vilnius, tel. (8 5) 2688 262, el. p. info@registrucentras.lt
 Duomenys kaupiami ir saugomi Juridinių asmenų registre, kodas 124110246

NEKILNOJAMOJO TURTO REGISTRO DUOMENŲ BAZĖS IŠRAŠAS
 SU ISTORIJA
 2021-01-29 15:23:02

1. Nekilnojamojo turto registre įregistruotas turtas:

Registro Nr.: **58/3094**
 Registro tipas: **Žemės sklypas**
 Sudarymo data: **1998-10-16**
Kazlų Rūdos sav., Plutiškių sen., Limarkų k.

2. Nekilnojamieji daiktai:

2.1.

Žemės sklypas
Kazlų Rūdos sav., Plutiškių sen., Limarkų k.
Pastaba. Adreso objektui adresas nesuteiktas
 Unikalus daikto numeris: **5166-7001-0001**
 Žemės sklypo kadastro numeris ir kadastro vietovės pavadinimas: **5166/7001:1 Plutiškių k.v.**
 Daikto pagrindinė naudojimo paskirtis: **Kita**
 Žemės sklypo naudojimo būdas: **Inžinerinės infrastruktūros teritorijos, įrašas galiojo nuo 2008-05-15 iki 2014-03-28**
 Žemės sklypo naudojimo pobūdis: **Susisiekimo ir inžinerinių komunikacijų aptarnavimo objektų statybos, įrašas galiojo nuo 2008-05-15 iki 2014-03-28**
 Žemės sklypo naudojimo būdas: **Susisiekimo ir inžinerinių komunikacijų aptarnavimo objektų teritorijos**
 Žemės sklypo plotas: **4.0537 ha**
 Žemės ūkio naudmenų plotas viso: **3.8573 ha**
 iš jo: ariamos žemės plotas: **3.8573 ha**
 Kelių plotas: **0.1964 ha**
 Nusausintos žemės plotas: **3.8573 ha**
 Žemės ūkio naudmenų našumo balas: **40.3**
 Matavimų tipas: **Žemės sklypas suformuotas atliekant kadastrinius matavimus**
 Indeksuota žemės sklypo vertė: **28179 Eur**
 Žemės sklypo vertė: **17612 Eur**
 Kadastro duomenų nustatymo data: **1998-10-16**

3. Daikto priklausiniai iš kito registro: įrašų nėra

4. Nuosavybė:

4.1.

Nuosavybės teisė
 Savininkas: **LIETUVOS RESPUBLIKA, a.k. 111105555**
 Daiktas: **žemės sklypas Nr. 5166-7001-0001, aprašytas p. 2.1.**
 Įregistravimo pagrindas: **1998-08-12 Apskritis viršininko įsakymas Nr. 192 ŽM**

Įrašas galioja: **Nuo 1998-08-17**

4.2. **[X]**

Valstybės nuosavybė valdoma panaudos teise

Naudotojas: **Valstybės įmonė Lietuvos automobilių kelių direkcija, a.k. 188710638**

Daiktas: **žemės sklypas Nr. 5166-7001-0001, aprašytas p. 2.1.**

Įregistravimo pagrindas: **1998-08-17 Panaudos sutartis Nr. P51/98-312**

Aprašymas: **Marijampolės apskrities viršinininkas 98.08.12 Nr.192 ŽM**

Išregistravimo pagrindas: **2021-01-06 Nacionalinės žemės tarnybos teritorinio skyriaus vedėjo įsakymas Nr. 20VĮ-44-(14.20.2)**

Įrašas galioja: **Nuo 1998-08-17 iki 2021-01-14**

5. Valstybės ir savivaldybių žemės patikėjimo teisė:

5.1.

Valstybinės žemės patikėjimo teisė

Patikėtinis: **Nacionalinė žemės tarnyba prie Žemės ūkio ministerijos, a.k. 188704927**

Daiktas: **žemės sklypas Nr. 5166-7001-0001, aprašytas p. 2.1.**

Įregistravimo pagrindas: **Žemės įstatymo pakeitimo ir papildymo įstatymas Nr. XI-912, 2010 m. birželio 18 d.**

Įrašas galioja: **Nuo 2010-07-01**

6. Kitos daiktinės teisės : įrašų nėra

7. Juridiniai faktai: įrašų nėra

8. Žymos: įrašų nėra

9. Teritorijos, kuriose taikomos specialiosios žemės naudojimo sąlygos:

9.1.

Paviršinių vandens telkinių pakrantės apsaugos juostos (VI skyrius, aštuntasis skirsnis)

Daiktas: **žemės sklypas Nr. 5166-7001-0001, aprašytas p. 2.1.**

Įregistravimo pagrindas: **2019-06-06 Lietuvos Respublikos specialiųjų žemės naudojimo sąlygų įstatymas Nr. XIII-2166**

2019-12-19 Lietuvos Respublikos žemės ūkio ministro įsakymas Nr. 3D-711

Įrašas galioja: **Nuo 2020-01-02**

9.2.

Paviršinių vandens telkinių apsaugos zonos (VI skyrius, septintasis skirsnis)

Daiktas: **žemės sklypas Nr. 5166-7001-0001, aprašytas p. 2.1.**

Įregistravimo pagrindas: **2019-06-06 Lietuvos Respublikos specialiųjų žemės naudojimo sąlygų įstatymas Nr. XIII-2166**

2019-12-19 Lietuvos Respublikos žemės ūkio ministro įsakymas Nr. 3D-711

Įrašas galioja: **Nuo 2020-01-02**

9.3.

Elektros tinklų apsaugos zonos (III skyrius, ketvirtasis skirsnis)

Daiktas: **žemės sklypas Nr. 5166-7001-0001, aprašytas p. 2.1.**

- Įregistravimo pagrindas: **2019-06-06 Lietuvos Respublikos specialiųjų žemės naudojimo sąlygų įstatymas Nr. XIII-2166**
2019-12-19 Lietuvos Respublikos žemės ūkio ministro įsakymas Nr. 3D-711
 Įrašas galioja: **Nuo 2020-01-02**
- 9.4. **Viešųjų ryšių tinklų elektroninių ryšių infrastruktūros apsaugos zonos (III skyrius, vienuoliktasis skirsnis)**
 Daiktas: **žemės sklypas Nr. 5166-7001-0001, aprašytas p. 2.1.**
 Įregistravimo pagrindas: **2019-06-06 Lietuvos Respublikos specialiųjų žemės naudojimo sąlygų įstatymas Nr. XIII-2166**
2019-12-19 Lietuvos Respublikos žemės ūkio ministro įsakymas Nr. 3D-711
 Įrašas galioja: **Nuo 2020-01-02**
- 9.5. **[X]** **XXIX. Paviršinio vandens telkinių apsaugos zonos ir pakrantės apsaugos juostos**
 Daiktas: **žemės sklypas Nr. 5166-7001-0001, aprašytas p. 2.1.**
 Įregistravimo pagrindas: **1998-08-12 Apskritis viršinininko įsakymas Nr. 192 ŽM**
 Išregistravimo pagrindas: **2019-06-06 Lietuvos Respublikos specialiųjų žemės naudojimo sąlygų įstatymas Nr. XIII-2166**
2019-12-19 Lietuvos Respublikos žemės ūkio ministro įsakymas Nr. 3D-711
 Įrašas galioja: **Nuo 1998-10-16 iki 2020-01-02**
- 9.6. **[X]** **VI. Elektros linijų apsaugos zonos**
 Daiktas: **žemės sklypas Nr. 5166-7001-0001, aprašytas p. 2.1.**
 Įregistravimo pagrindas: **1998-08-12 Apskritis viršinininko įsakymas Nr. 192 ŽM**
 Išregistravimo pagrindas: **2019-06-06 Lietuvos Respublikos specialiųjų žemės naudojimo sąlygų įstatymas Nr. XIII-2166**
2019-12-19 Lietuvos Respublikos žemės ūkio ministro įsakymas Nr. 3D-711
 Įrašas galioja: **Nuo 1998-10-16 iki 2020-01-02**
- 9.7. **[X]** **I. Ryšių linijų apsaugos zonos**
 Daiktas: **žemės sklypas Nr. 5166-7001-0001, aprašytas p. 2.1.**
 Įregistravimo pagrindas: **1998-08-12 Apskritis viršinininko įsakymas Nr. 192 ŽM**
 Išregistravimo pagrindas: **2019-06-06 Lietuvos Respublikos specialiųjų žemės naudojimo sąlygų įstatymas Nr. XIII-2166**
2019-12-19 Lietuvos Respublikos žemės ūkio ministro įsakymas Nr. 3D-711
 Įrašas galioja: **Nuo 1998-10-16 iki 2020-01-02**
- 10. Daikto registravimas ir kadastro žymos:** įrašų nėra
- 11. Registro pastabos ir nuorodos:** įrašų nėra
- 12. Kita informacija:** įrašų nėra

13. Informacija apie duomenų sandoriui tikslinimą: įrašų nėra

14. Asmenvardžių istorija:

14.1.

Asmuo: **Valstybės įmonė Lietuvos automobilių kelių direkcija**
nuo 2020-09-01: **Valstybės įmonė Lietuvos automobilių kelių direkcija, a.k. 188710638**
nuo 2002-04-08 iki 2020-09-01: **Lietuvos automobilių kelių direkcija prie Susisiekimo ministerijos**

The image shows a screenshot of a cadastral map interface. The map displays a network of roads and land parcels. A specific plot is highlighted in cyan, and a pop-up window is open over it. The pop-up window contains the following information:

Identifikuota:
Registruoti sklypai
5166-7001-0001
Daugiau info
Parodviti visa

On the right side of the map, there is a panel titled "Detali informacija" (Detailed information). This panel contains the following details:

- Įvedimo data: 2005-04-13
- Registro numeris: 58/3094
- Unikalus numeris: 5166-7001-0001
- Kadastrinis numeris: 5166/7001.1
- Nr. žemėtvarkos projekte
- Sklypo adresas: Kazlų Rūdos sav., Plutiškių sen., Limarkų k.
- Paskirtis: Kita
- Naudojimo būdas ir pobūdis: Susisiekimo ir inžinerinių komunikacijų aptarnavimo objektų teritorijos
- Plotas (ha): 4,0537
- Matavimų tipas: suformuotas atliekant kadastrinius matavimus

The map interface includes standard navigation controls (back, forward, home, search) and a scale indicator at the bottom center showing "M 1: 25 000". The bottom right corner features the logo of the "REGISTRŲ CENTRAS".



VALSTYBĖS ĮMONĖ REGISTRŲ CENTRAS
 Lvovo g. 25-101, 09320 Vilnius, tel. (8 5) 2688 262, el. p. info@registrucentras.lt
 Duomenys kaupiami ir saugomi Juridinių asmenų registre, kodas 124110246

NEKILNOJAMOJO TURTO REGISTRO DUOMENŲ BAZĖS IŠRAŠAS
 SU ISTORIJA
 2021-01-29 15:24:23

1. Nekilnojamojo turto registre įregistruotas turtas:

Registro Nr.: **58/3095**
 Registro tipas: **Žemės sklypas**
 Sudarymo data: **1998-10-16**
Kazlų Rūdos sav., Plutiškių sen., Subačiškių k.

2. Nekilnojamieji daiktai:

2.1.

Žemės sklypas
Kazlų Rūdos sav., Plutiškių sen., Subačiškių k.
Pastaba. Adreso objektui adresas nesuteiktas
 Unikalus daikto numeris: **5166-7001-0002**
 Žemės sklypo kadastro numeris ir kadastro vietovės pavadinimas: **5166/7001:2 Plutiškių k.v.**
 Daikto pagrindinė naudojimo paskirtis: **Kita**
 Žemės sklypo naudojimo būdas: **Inžinerinės infrastruktūros teritorijos, įrašas galiojo nuo 2008-05-15 iki 2014-03-28**
 Žemės sklypo naudojimo pobūdis: **Susisiekimo ir inžinerinių komunikacijų aptarnavimo objektų statybos, įrašas galiojo nuo 2008-05-15 iki 2014-03-28**
 Žemės sklypo naudojimo būdas: **Susisiekimo ir inžinerinių komunikacijų aptarnavimo objektų teritorijos**
 Žemės sklypo plotas: **9.1732 ha**
 Žemės ūkio naudmenų plotas viso: **8.7878 ha**
 iš jo: ariamos žemės plotas: **8.7878 ha**
 Kelių plotas: **0.1355 ha**
 Vandens telkinių plotas: **0.2499 ha**
 Žemės ūkio naudmenų našumo balas: **39.0**
 Matavimų tipas: **Žemės sklypas suformuotas atliekant kadastrinius matavimus**
 Indeksuota žemės sklypo vertė: **59000 Eur**
 Žemės sklypo vertė: **36875 Eur**
 Kadastro duomenų nustatymo data: **1998-10-16**

3. Daikto priklausiniai iš kito registro: įrašų nėra

4. Nuosavybė:

4.1.

Nuosavybės teisė
 Savininkas: **LIETUVOS RESPUBLIKA, a.k. 111105555**
 Daiktas: **žemės sklypas Nr. 5166-7001-0002, aprašytas p. 2.1.**
 Įregistravimo pagrindas: **1998-08-04 Apskritis viršininko įsakymas Nr. 182ŽM**

Įrašas galioja: **Nuo 1998-08-17**

5. Valstybės ir savivaldybių žemės patikėjimo teisė:

5.1.

Valstybinės žemės patikėjimo teisė

Patikėtinis: **Nacionalinė žemės tarnyba prie Žemės ūkio ministerijos, a.k. 188704927**

Daiktas: **žemės sklypas Nr. 5166-7001-0002, aprašytas p. 2.1.**

Įregistravimo pagrindas: **Žemės įstatymo pakeitimo ir papildymo įstatymas Nr. XI-912, 2010 m. birželio 18 d.**

Įrašas galioja: **Nuo 1998-08-17**

6. Kitos daiktinės teisės : įrašų nėra

7. Juridiniai faktai:

7.1. **[X]**

Sudaryta panaudos sutartis

Panaudos gavėjas: **Valstybės įmonė Lietuvos automobilių kelių direkcija, a.k. 188710638**

Daiktas: **žemės sklypas Nr. 5166-7001-0002, aprašytas p. 2.1.**

Įregistravimo pagrindas: **1998-08-17 Panaudos sutartis Nr. P51/98-311**

Plotas: **9.1732 ha**

Aprašymas: **Neterminuotai**

Išregistravimo pagrindas: **2021-01-06 Nacionalinės žemės tarnybos teritorinio skyriaus vedėjo įsakymas Nr. 20VĮ-45-(14.20.2)**

Įrašas galioja: **Nuo 1998-08-17 iki 2021-01-14**

Terminas: **Nuo 1998-08-17**

8. Žymos: įrašų nėra

9. Teritorijos, kuriose taikomos specialiosios žemės naudojimo sąlygos:

9.1.

Paviršinių vandens telkinių pakrantės apsaugos juostos (VI skyrius, aštuntasis skirsnis)

Daiktas: **žemės sklypas Nr. 5166-7001-0002, aprašytas p. 2.1.**

Įregistravimo pagrindas: **2019-06-06 Lietuvos Respublikos specialiųjų žemės naudojimo sąlygų įstatymas Nr. XIII-2166**

2019-12-19 Lietuvos Respublikos žemės ūkio ministro įsakymas Nr. 3D-711

Įrašas galioja: **Nuo 2020-01-02**

9.2.

Paviršinių vandens telkinių apsaugos zonos (VI skyrius, septintasis skirsnis)

Daiktas: **žemės sklypas Nr. 5166-7001-0002, aprašytas p. 2.1.**

Įregistravimo pagrindas: **2019-06-06 Lietuvos Respublikos specialiųjų žemės naudojimo sąlygų įstatymas Nr. XIII-2166**

2019-12-19 Lietuvos Respublikos žemės ūkio ministro įsakymas Nr. 3D-711

Įrašas galioja: **Nuo 2020-01-02**

- 9.3. **Elektros tinklų apsaugos zonos (III skyrius, ketvirtasis skirsnis)**
 Daiktas: žemės sklypas Nr. 5166-7001-0002, aprašytas p. 2.1.
 Įregistravimo pagrindas: 2019-06-06 Lietuvos Respublikos specialiųjų žemės naudojimo sąlygų įstatymas Nr. XIII-2166
 2019-12-19 Lietuvos Respublikos žemės ūkio ministro įsakymas Nr. 3D-711
 Įrašas galioja: Nuo 2020-01-02
- 9.4. **Viešųjų ryšių tinklų elektroninių ryšių infrastruktūros apsaugos zonos (III skyrius, vienuoliktasis skirsnis)**
 Daiktas: žemės sklypas Nr. 5166-7001-0002, aprašytas p. 2.1.
 Įregistravimo pagrindas: 2019-06-06 Lietuvos Respublikos specialiųjų žemės naudojimo sąlygų įstatymas Nr. XIII-2166
 2019-12-19 Lietuvos Respublikos žemės ūkio ministro įsakymas Nr. 3D-711
 Įrašas galioja: Nuo 2020-01-02
- 9.5. **[X]** **XXIX. Paviršinio vandens telkinių apsaugos zonos ir pakrantės apsaugos juostos**
 Daiktas: žemės sklypas Nr. 5166-7001-0002, aprašytas p. 2.1.
 Įregistravimo pagrindas: 1998-08-04 Apskritis viršinininko įsakymas Nr. 182ŽM
 Išregistravimo pagrindas: 2019-06-06 Lietuvos Respublikos specialiųjų žemės naudojimo sąlygų įstatymas Nr. XIII-2166
 2019-12-19 Lietuvos Respublikos žemės ūkio ministro įsakymas Nr. 3D-711
 Įrašas galioja: Nuo 1998-10-16 iki 2020-01-02
- 9.6. **[X]** **VI. Elektros linijų apsaugos zonos**
 Daiktas: žemės sklypas Nr. 5166-7001-0002, aprašytas p. 2.1.
 Įregistravimo pagrindas: 1998-08-04 Apskritis viršinininko įsakymas Nr. 182ŽM
 Išregistravimo pagrindas: 2019-06-06 Lietuvos Respublikos specialiųjų žemės naudojimo sąlygų įstatymas Nr. XIII-2166
 2019-12-19 Lietuvos Respublikos žemės ūkio ministro įsakymas Nr. 3D-711
 Įrašas galioja: Nuo 1998-10-16 iki 2020-01-02
- 9.7. **[X]** **I. Ryšių linijų apsaugos zonos**
 Daiktas: žemės sklypas Nr. 5166-7001-0002, aprašytas p. 2.1.
 Įregistravimo pagrindas: 1998-08-04 Apskritis viršinininko įsakymas Nr. 182ŽM
 Išregistravimo pagrindas: 2019-06-06 Lietuvos Respublikos specialiųjų žemės naudojimo sąlygų įstatymas Nr. XIII-2166
 2019-12-19 Lietuvos Respublikos žemės ūkio ministro įsakymas Nr. 3D-711
 Įrašas galioja: Nuo 1998-10-16 iki 2020-01-02

10. Daikto registravimas ir kadastro žymos: įrašų nėra

11. Registro pastabos ir nuorodos: įrašų nėra

12. Kita informacija: įrašų nėra

13. Informacija apie duomenų sandoriui tikslinimą: įrašų nėra

14. Asmenvardžių istorija:

14.1.

Asmuo: **Valstybės įmonė Lietuvos automobilių kelių direkcija**
 nuo 2020-09-01: **Valstybės įmonė Lietuvos automobilių kelių direkcija, a.k. 188710638**
 nuo 2002-04-08 iki 2020-09-01: **Lietuvos automobilių kelių direkcija prie Susisiekimo ministerijos**

Identifikuota:

Registruoti sklypai
 5166-7001-0002

Daugiau info
 Parodyti visa

Detali informacija

Įvedimo data
 2007-08-03

Registro numeris
 58/3095

Unikalus numeris
 5166-7001-0002

Kadastrinis numeris
 5166/7001.2

Nr. žemėtvarkos projekte

Sklypo adresas
 Kazlų Rūdos sav., Plutiškių sen., Subačiškių k.

Paskirtis
 Kita

Naudojimo būdas ir pobūdis
 Susisiekimo ir inžinerinių komunikacijų aptarnavimo objektų teritorijos :

Plotas (ha)
 9,1732

Matavimų tipas
 suformuotas atliekant kadastrinius matavimus

M 1 : 25 000

REGISTRŲ CENTRAS

Identifikuota:
Registruoti sklypai
5168-7001-0001
 D daugiau info
 Parodyti visa

Detali informacija

Įvedimo data
2010-07-10

Registro numeris
18/13512

Unikalus numeris
5168-7001-0001

Kadastrinis numeris
5168/7001.1

Nr. žemėtvarkos projekte

Sklypo adresas
Marjampolės sav., Sasnavos sen., Svirnaviečių k.

Paskirtis
Kita

Naudojimo būdas ir pobūdis
Susisiekimo ir inžinerinių komunikacijų aptarnavimo objektų teritorijos :

Plotas (ha)
1,1328

Matavimų tipas
suformuotas atliekant kadastrinius matavimus

M 1 : 25 000

REGISTRŲ CENTRAS



VALSTYBĖS ĮMONĖ REGISTRŲ CENTRAS
 Lvovo g. 25-101, 09320 Vilnius, tel. (8 5) 2688 262, el. p. info@registrucentras.lt
 Duomenys kaupiami ir saugomi Juridinių asmenų registre, kodas 124110246

NEKILNOJAMOJO TURTO REGISTRO DUOMENŲ BAZĖS IŠRAŠAS

2021-03-12 12:13:46

1. Nekilnojamojo turto registre įregistruotas turtas:

Registro Nr.: **18/13512**
 Registro tipas: **Žemės sklypas**
 Sudarymo data: **1998-10-16**
Marijampolės sav., Sasnavos sen., Svirnaviečių k.

2. Nekilnojamieji daiktai:

2.1.

Žemės sklypas
Marijampolės sav., Sasnavos sen., Svirnaviečių k.
Pastaba. Adreso objektui adresas nesuteiktas

Unikalus daikto numeris: **5168-7001-0001**

Žemės sklypo kadastro numeris ir kadastro vietovės

pavadinimas: **5168/7001:1 Puskelnių k.v.**

Daikto pagrindinė naudojimo paskirtis: **Kita**

Žemės sklypo naudojimo būdas: **Susisiekimo ir inžinerinių komunikacijų aptarnavimo objektų teritorijos**

Žemės sklypo plotas: **1.1328 ha**

Žemės ūkio naudmenų plotas viso: **1.1328 ha**

iš jo: ariamos žemės plotas: **1.1328 ha**

Nusausintos žemės plotas: **1.1328 ha**

Žemės ūkio naudmenų našumo balas: **61.8**

Matavimų tipas: **Žemės sklypas suformuotas atliekant kadastrinius matavimus**

Indeksuota žemės sklypo vertė: **14646 Eur**

Žemės sklypo vertė: **9154 Eur**

Kadastro duomenų nustatymo data: **1998-10-16**

3. Daikto priklausiniai iš kito registro: įrašų nėra

4. Nuosavybė:

4.1.

Nuosavybės teisė

Savininkas: **LIETUVOS RESPUBLIKA, a.k. 111105555**

Daiktas: **žemės sklypas Nr. 5168-7001-0001, aprašytas p. 2.1.**

Įregistravimo pagrindas: **1998-10-02 Apskritis viršininko įsakymas Nr. 242 ŽM**

Įrašas galioja: **Nuo 1998-10-05**

5. Valstybės ir savivaldybių žemės patikėjimo teisė:

5.1.

Valstybinė žemės patikėjimo teisė

Patikėtinis: **Nacionalinė žemės tarnyba prie Žemės ūkio ministerijos, a.k. 188704927**

Daiktas: **žemės sklypas Nr. 5168-7001-0001, aprašytas p. 2.1.**
Įregistravimo pagrindas: **1998-10-02 Apskritis viršininko įsakymas Nr. 242 ŽM**
Žemės įstatymo pakeitimo ir papildymo įstatymas Nr. XI-912, 2010 m. birželio 18 d.
Įrašas galioja: **Nuo 2010-07-01**

6. Kitos daiktinės teisės : įrašų nėra

7. Juridiniai faktai: įrašų nėra

8. Žymos: įrašų nėra

9. Teritorijos, kuriose taikomos specialiosios žemės naudojimo sąlygos:

- 9.1. **Paviršinių vandens telkinių pakrantės apsaugos juostos (VI skyrius, aštuntasis skirsnis)**
Daiktas: **žemės sklypas Nr. 5168-7001-0001, aprašytas p. 2.1.**
Įregistravimo pagrindas: **2019-06-06 Lietuvos Respublikos specialiųjų žemės naudojimo sąlygų įstatymas Nr. XIII-2166**
2019-12-19 Lietuvos Respublikos žemės ūkio ministro įsakymas Nr. 3D-711
Įrašas galioja: **Nuo 2020-01-02**
- 9.2. **Paviršinių vandens telkinių apsaugos zonos (VI skyrius, septintasis skirsnis)**
Daiktas: **žemės sklypas Nr. 5168-7001-0001, aprašytas p. 2.1.**
Įregistravimo pagrindas: **2019-06-06 Lietuvos Respublikos specialiųjų žemės naudojimo sąlygų įstatymas Nr. XIII-2166**
2019-12-19 Lietuvos Respublikos žemės ūkio ministro įsakymas Nr. 3D-711
Įrašas galioja: **Nuo 2020-01-02**
- 9.3. **Elektros tinklų apsaugos zonos (III skyrius, ketvirtasis skirsnis)**
Daiktas: **žemės sklypas Nr. 5168-7001-0001, aprašytas p. 2.1.**
Įregistravimo pagrindas: **2019-06-06 Lietuvos Respublikos specialiųjų žemės naudojimo sąlygų įstatymas Nr. XIII-2166**
2019-12-19 Lietuvos Respublikos žemės ūkio ministro įsakymas Nr. 3D-711
Įrašas galioja: **Nuo 2020-01-02**
- 9.4. **Viešųjų ryšių tinklų elektroninių ryšių infrastruktūros apsaugos zonos (III skyrius, vienuoliktasis skirsnis)**
Daiktas: **žemės sklypas Nr. 5168-7001-0001, aprašytas p. 2.1.**
Įregistravimo pagrindas: **2019-06-06 Lietuvos Respublikos specialiųjų žemės naudojimo sąlygų įstatymas Nr. XIII-2166**
2019-12-19 Lietuvos Respublikos žemės ūkio ministro įsakymas Nr. 3D-711
Įrašas galioja: **Nuo 2020-01-02**

10. Daikto registravimas ir kadastro žymos: įrašų nėra

11. Registro pastabos ir nuorodos: įrašų nėra

12. Kita informacija: įrašų nėra

13. Informacija apie duomenų sandoriui tikslinimą: įrašų nėra

Identifikuota:
Registruoti sklypai
5168-7001-0002
 Daugiau info
 Parodyti visa

Detali informacija

Įvedimo data
2010-07-10

Registro numeris
18/13513

Unikalus numeris
5168-7001-0002

Kadastrinis numeris
5168/7001.2

Nr. žemėtvarkos projekte

Sklypo adresas
Marijampolės sav., Sasnavos sen., Topeliškių k.

Paskirtis
Kita

Naudojimo būdas ir pobūdis
Susisiekimo ir inžinerinių komunikacijų aptarnavimo objektų teritorijos :

Plotas (ha)
2,4827

Matavimų tipas
suformuotas atliekant kadastrinius matavimus

M 1 : 25 000

REGISTRŲ CENTRAS



VALSTYBĖS ĮMONĖ REGISTRŲ CENTRAS
 Lvovo g. 25-101, 09320 Vilnius, tel. (8 5) 2688 262, el. p. info@registrucentras.lt
 Duomenys kaupiami ir saugomi Juridinių asmenų registre, kodas 124110246

NEKILNOJAMOJO TURTO REGISTRO DUOMENŲ BAZĖS IŠRAŠAS

2021-03-12 12:15:20

1. Nekilnojamojo turto registre įregistruotas turtas:

Registro Nr.: **18/13513**
 Registro tipas: **Žemės sklypas**
 Sudarymo data: **1998-10-16**
Marijampolės sav., Sasnavos sen., Topeliškių k.

2. Nekilnojamieji daiktai:

2.1.

Žemės sklypas
Marijampolės sav., Sasnavos sen., Topeliškių k.
Pastaba. Adreso objektui adresas nesuteiktas

Unikalus daikto numeris: **5168-7001-0002**

Žemės sklypo kadastro numeris ir kadastro vietovės

pavadinimas: **5168/7001:2 Puskelnių k.v.**

Daikto pagrindinė naudojimo paskirtis: **Kita**

Žemės sklypo naudojimo būdas: **Susisiekimo ir inžinerinių komunikacijų aptarnavimo objektų teritorijos**

Žemės sklypo plotas: **2.4827 ha**

Žemės ūkio naudmenų plotas viso: **2.4337 ha**

iš jo: ariamos žemės plotas: **2.4337 ha**

Kelių plotas: **0.0490 ha**

Nusausintos žemės plotas: **2.4827 ha**

Žemės ūkio naudmenų našumo balas: **49.9**

Matavimų tipas: **Žemės sklypas suformuotas atliekant kadastrinius matavimus**

Indeksuota žemės sklypo vertė: **21571 Eur**

Žemės sklypo vertė: **13482 Eur**

Kadastro duomenų nustatymo data: **1998-10-16**

3. Daikto priklausiniai iš kito registro: įrašų nėra

4. Nuosavybė:

4.1.

Nuosavybės teisė

Savininkas: **LIETUVOS RESPUBLIKA, a.k. 111105555**

Daiktas: **žemės sklypas Nr. 5168-7001-0002, aprašytas p. 2.1.**

Įregistravimo pagrindas: **1998-10-02 Apskritis viršininko įsakymas Nr. 242 ŽM**

Įrašas galioja: **Nuo 1998-10-05**

5. Valstybės ir savivaldybių žemės patikėjimo teisė:

5.1.

Valstybinės žemės patikėjimo teisė

Patikėtinis: **Nacionalinė žemės tarnyba prie Žemės ūkio ministerijos, a.k. 188704927**
 Daiktas: **žemės sklypas Nr. 5168-7001-0002, aprašytas p. 2.1.**
 Įregistravimo pagrindas: **1998-10-02 Apskritis viršininko įsakymas Nr. 242 ŽM**
Žemės įstatymo pakeitimo ir papildymo įstatymas Nr. XI-912, 2010 m. birželio 18 d.
 Įrašas galioja: **Nuo 2010-07-01**

6. Kitos daiktinės teisės : įrašų nėra

7. Juridiniai faktai: įrašų nėra

8. Žymos: įrašų nėra

9. Teritorijos, kuriose taikomos specialiosios žemės naudojimo sąlygos:

- 9.1. **Paviršinių vandens telkinių pakrantės apsaugos juostos (VI skyrius, aštuntasis skirsnis)**
 Daiktas: **žemės sklypas Nr. 5168-7001-0002, aprašytas p. 2.1.**
 Įregistravimo pagrindas: **2019-06-06 Lietuvos Respublikos specialiųjų žemės naudojimo sąlygų įstatymas Nr. XIII-2166**
2019-12-19 Lietuvos Respublikos žemės ūkio ministro įsakymas Nr. 3D-711
 Įrašas galioja: **Nuo 2020-01-02**
- 9.2. **Paviršinių vandens telkinių apsaugos zonos (VI skyrius, septintasis skirsnis)**
 Daiktas: **žemės sklypas Nr. 5168-7001-0002, aprašytas p. 2.1.**
 Įregistravimo pagrindas: **2019-06-06 Lietuvos Respublikos specialiųjų žemės naudojimo sąlygų įstatymas Nr. XIII-2166**
2019-12-19 Lietuvos Respublikos žemės ūkio ministro įsakymas Nr. 3D-711
 Įrašas galioja: **Nuo 2020-01-02**
- 9.3. **Elektros tinklų apsaugos zonos (III skyrius, ketvirtasis skirsnis)**
 Daiktas: **žemės sklypas Nr. 5168-7001-0002, aprašytas p. 2.1.**
 Įregistravimo pagrindas: **2019-06-06 Lietuvos Respublikos specialiųjų žemės naudojimo sąlygų įstatymas Nr. XIII-2166**
2019-12-19 Lietuvos Respublikos žemės ūkio ministro įsakymas Nr. 3D-711
 Įrašas galioja: **Nuo 2020-01-02**
- 9.4. **Viešųjų ryšių tinklų elektroninių ryšių infrastruktūros apsaugos zonos (III skyrius, vienuoliktasis skirsnis)**
 Daiktas: **žemės sklypas Nr. 5168-7001-0002, aprašytas p. 2.1.**
 Įregistravimo pagrindas: **2019-06-06 Lietuvos Respublikos specialiųjų žemės naudojimo sąlygų įstatymas Nr. XIII-2166**
2019-12-19 Lietuvos Respublikos žemės ūkio ministro įsakymas Nr. 3D-711
 Įrašas galioja: **Nuo 2020-01-02**

10. Daikto registravimas ir kadastro žymos: įrašų nėra

11. Registro pastabos ir nuorodos: įrašų nėra

12. Kita informacija: įrašų nėra

13. Informacija apie duomenų sandoriui tikslinimą: įrašų nėra

Identifikuota:
Registruoti sklypai
5168-7001-0003
Daugiau info
Parodyti visa

Detali informacija

Ivedimo data
2010-07-10

Registro numeris
18/13514

Unikalus numeris
5168-7001-0003

Kadastrinis numeris
5168/7001:3

Nr. žemėtvarkos projekte

Sklypo adresas
Marijampolės sav., Sasnavos sen., Kantališkių k.

Paskirtis
Kita

Naudojimo būdas ir pobūdis
Susisiekimo ir inžinerinių komunikacijų aptarnavimo objektų teritorijos :

Plotas (ha)
8,9418

Matavimų tipas
suformuotas atliekant kadastrinius matavimus

M 1 : 50 000

REGISTRŲ CENTRAS



VALSTYBĖS ĮMONĖ REGISTRŲ CENTRAS
 Lvovo g. 25-101, 09320 Vilnius, tel. (8 5) 2688 262, el. p. info@registrucentras.lt
 Duomenys kaupiami ir saugomi Juridinių asmenų registre, kodas 124110246

NEKILNOJAMOJO TURTO REGISTRO DUOMENŲ BAZĖS IŠRAŠAS

2021-03-12 12:16:51

1. Nekilnojamojo turto registre įregistruotas turtas:

Registro Nr.: **18/13514**
 Registro tipas: **Žemės sklypas**
 Sudarymo data: **1998-10-16**
Marijampolės sav., Sasnavos sen., Kantališkių k.

2. Nekilnojamieji daiktai:

2.1.

Žemės sklypas
Marijampolės sav., Sasnavos sen., Kantališkių k.
Pastaba. Adreso objektui adresas nesuteiktas

Unikalus daikto numeris: **5168-7001-0003**

Žemės sklypo kadastro numeris ir kadastro vietovės

pavadinimas: **5168/7001:3 Puskelnių k.v.**

Daikto pagrindinė naudojimo paskirtis: **Kita**

Žemės sklypo naudojimo būdas: **Susisiekimo ir inžinerinių komunikacijų aptarnavimo objektų teritorijos**

Žemės sklypo plotas: **8.9418 ha**

Žemės ūkio naudmenų plotas viso: **8.9194 ha**

iš jo: ariamos žemės plotas: **8.9194 ha**

Vandens telkinių plotas: **0.0224 ha**

Nusausintos žemės plotas: **8.9418 ha**

Žemės ūkio naudmenų našumo balas: **50.7**

Matavimų tipas: **Žemės sklypas suformuotas atliekant kadastrinius matavimus**

Indeksuota žemės sklypo vertė: **77538 Eur**

Žemės sklypo vertė: **48461 Eur**

Kadastro duomenų nustatymo data: **1998-10-16**

3. Daikto priklausiniai iš kito registro: įrašų nėra

4. Nuosavybė:

4.1.

Nuosavybės teisė

Savininkas: **LIETUVOS RESPUBLIKA, a.k. 111105555**

Daiktas: **žemės sklypas Nr. 5168-7001-0003, aprašytas p. 2.1.**

Įregistravimo pagrindas: **1998-09-11 Apskritis viršininko įsakymas Nr. 221 ŽM**

Įrašas galioja: **Nuo 1998-09-28**

5. Valstybės ir savivaldybių žemės patikėjimo teisė:

5.1.

Valstybinės žemės patikėjimo teisė

Patikėtinis: **Nacionalinė žemės tarnyba prie Žemės ūkio ministerijos, a.k. 188704927**
 Daiktas: **žemės sklypas Nr. 5168-7001-0003, aprašytas p. 2.1.**
 Įregistravimo pagrindas: **1998-09-11 Apskritis viršininko įsakymas Nr. 221 ŽM**
Žemės įstatymo pakeitimo ir papildymo įstatymas Nr. XI-912, 2010 m. birželio 18 d.
 Įrašas galioja: **Nuo 2010-07-01**

6. Kitos daiktinės teisės : įrašų nėra

7. Juridiniai faktai: įrašų nėra

8. Žymos: įrašų nėra

9. Teritorijos, kuriose taikomos specialiosios žemės naudojimo sąlygos:

- 9.1. **Paviršinių vandens telkinių pakrantės apsaugos juostos (VI skyrius, aštuntasis skirsnis)**
 Daiktas: **žemės sklypas Nr. 5168-7001-0003, aprašytas p. 2.1.**
 Įregistravimo pagrindas: **2019-06-06 Lietuvos Respublikos specialiųjų žemės naudojimo sąlygų įstatymas Nr. XIII-2166**
2019-12-19 Lietuvos Respublikos žemės ūkio ministro įsakymas Nr. 3D-711
 Įrašas galioja: **Nuo 2020-01-02**
- 9.2. **Paviršinių vandens telkinių apsaugos zonos (VI skyrius, septintasis skirsnis)**
 Daiktas: **žemės sklypas Nr. 5168-7001-0003, aprašytas p. 2.1.**
 Įregistravimo pagrindas: **2019-06-06 Lietuvos Respublikos specialiųjų žemės naudojimo sąlygų įstatymas Nr. XIII-2166**
2019-12-19 Lietuvos Respublikos žemės ūkio ministro įsakymas Nr. 3D-711
 Įrašas galioja: **Nuo 2020-01-02**
- 9.3. **Elektros tinklų apsaugos zonos (III skyrius, ketvirtasis skirsnis)**
 Daiktas: **žemės sklypas Nr. 5168-7001-0003, aprašytas p. 2.1.**
 Įregistravimo pagrindas: **2019-06-06 Lietuvos Respublikos specialiųjų žemės naudojimo sąlygų įstatymas Nr. XIII-2166**
2019-12-19 Lietuvos Respublikos žemės ūkio ministro įsakymas Nr. 3D-711
 Įrašas galioja: **Nuo 2020-01-02**
- 9.4. **Viešųjų ryšių tinklų elektroninių ryšių infrastruktūros apsaugos zonos (III skyrius, vienuoliktasis skirsnis)**
 Daiktas: **žemės sklypas Nr. 5168-7001-0003, aprašytas p. 2.1.**
 Įregistravimo pagrindas: **2019-06-06 Lietuvos Respublikos specialiųjų žemės naudojimo sąlygų įstatymas Nr. XIII-2166**
2019-12-19 Lietuvos Respublikos žemės ūkio ministro įsakymas Nr. 3D-711
 Įrašas galioja: **Nuo 2020-01-02**

10. Daikto registravimas ir kadastro žymos: įrašų nėra

11. Registro pastabos ir nuorodos: įrašų nėra

12. Kita informacija: įrašų nėra

13. Informacija apie duomenų sandoriui tikslinimą: įrašų nėra

Identifikuota:
Registruoti sklypai
5168-7001-0004
[Daugiau info](#)
[Parodyti visa](#)

Detali informacija

Įvedimo data
2003-07-14

Registro numeris
18/20472

Unikalus numeris
5168-7001-0004

Kadastrinis numeris
5168/7001:4

Nr. žemėtvarkos projekte

Sklypo adresas
Marijampolės sav., Sasnavos sen., Džencialaukos k.

Paskirtis
Kita

Naudojimo būdas ir pobūdis
Susisiekimo ir inžinerinių komunikacijų aptarnavimo objektų teritorijos :

Plotas (ha)
16,6259

Matavimų tipas
suformuotas atliekant kadastrinius matavimus

M 1 : 50 000

REGISTRŲ CENTRAS



VALSTYBĖS ĮMONĖ REGISTRŲ CENTRAS
 Lvovo g. 25-101, 09320 Vilnius, tel. (8 5) 2688 262, el. p. info@registrucentras.lt
 Duomenys kaupiami ir saugomi Juridinių asmenų registre, kodas 124110246

NEKILNOJAMOJO TURTO REGISTRO DUOMENŲ BAZĖS IŠRAŠAS

2021-03-12 12:18:28

1. Nekilnojamojo turto registre įregistruotas turtas:

Registro Nr.: **18/20472**
 Registro tipas: **Žemės sklypas**
 Sudarymo data: **2002-02-28**
Marijampolės sav., Sasnavos sen., Dženčialaukos k.

2. Nekilnojamieji daiktai:

2.1.

Žemės sklypas
Marijampolės sav., Sasnavos sen., Dženčialaukos k.
Pastaba. Adreso objektui adresas nesuteiktas

Unikalus daikto numeris: **5168-7001-0004**
 Žemės sklypo kadastro numeris ir kadastro vietovės pavadinimas: **5168/7001:4 Puskelnių k.v.**
 Daikto pagrindinė naudojimo paskirtis: **Kita**
 Žemės sklypo naudojimo būdas: **Susisiekimo ir inžinerinių komunikacijų aptarnavimo objektų teritorijos**
 Žemės sklypo plotas: **16.6259 ha**
 Kelių plotas: **12.3502 ha**
 Kitos žemės plotas: **4.2757 ha**
 Žemės ūkio naudmenų našumo balas: **48.3**
 Matavimų tipas: **Žemės sklypas suformuotas atliekant kadastrinius matavimus**
 Indeksuota žemės sklypo vertė: **152666 Eur**
 Žemės sklypo vertė: **95416 Eur**
 Kadastro duomenų nustatymo data: **2003-07-03**

3. Daikto priklausiniai iš kito registro: įrašų nėra

4. Nuosavybė:

4.1.

Nuosavybės teisė
 Savininkas: **LIETUVOS RESPUBLIKA, a.k. 111105555**
 Daiktas: **žemės sklypas Nr. 5168-7001-0004, aprašytas p. 2.1.**
 Įregistravimo pagrindas: **2002-01-30 Apskritis viršininko įsakymas Nr. 155ŽM**
 Įrašas galioja: **Nuo 2002-01-30**

5. Valstybės ir savivaldybių žemės patikėjimo teisė:

5.1.

Valstybinės žemės patikėjimo teisė
 Patikėtinis: **Nacionalinė žemės tarnyba prie Žemės ūkio ministerijos, a.k. 188704927**
 Daiktas: **žemės sklypas Nr. 5168-7001-0004, aprašytas p. 2.1.**

Įregistravimo pagrindas: **Žemės įstatymo pakeitimo ir papildymo įstatymas Nr. XI-912, 2010 m. birželio 18 d.**
Įrašas galioja: **Nuo 2010-07-01**

6. Kitos daiktinės teisės : įrašų nėra

7. Juridiniai faktai: įrašų nėra

8. Žymos: įrašų nėra

9. Teritorijos, kuriose taikomos specialiosios žemės naudojimo sąlygos:

- 9.1. Paviršinių vandens telkinių pakrantės apsaugos juostos (VI skyrius, aštuntasis skirsnis)
Daiktas: **žemės sklypas Nr. 5168-7001-0004, aprašytas p. 2.1.**
Įregistravimo pagrindas: **2019-06-06 Lietuvos Respublikos specialiųjų žemės naudojimo sąlygų įstatymas Nr. XIII-2166**
2019-12-19 Lietuvos Respublikos žemės ūkio ministro įsakymas Nr. 3D-711
Įrašas galioja: **Nuo 2020-01-02**
- 9.2. Paviršinių vandens telkinių apsaugos zonos (VI skyrius, septintasis skirsnis)
Daiktas: **žemės sklypas Nr. 5168-7001-0004, aprašytas p. 2.1.**
Įregistravimo pagrindas: **2019-06-06 Lietuvos Respublikos specialiųjų žemės naudojimo sąlygų įstatymas Nr. XIII-2166**
2019-12-19 Lietuvos Respublikos žemės ūkio ministro įsakymas Nr. 3D-711
Įrašas galioja: **Nuo 2020-01-02**
- 9.3. Elektros tinklų apsaugos zonos (III skyrius, ketvirtasis skirsnis)
Daiktas: **žemės sklypas Nr. 5168-7001-0004, aprašytas p. 2.1.**
Įregistravimo pagrindas: **2019-06-06 Lietuvos Respublikos specialiųjų žemės naudojimo sąlygų įstatymas Nr. XIII-2166**
2019-12-19 Lietuvos Respublikos žemės ūkio ministro įsakymas Nr. 3D-711
Įrašas galioja: **Nuo 2020-01-02**
- 9.4. Viešųjų ryšių tinklų elektroninių ryšių infrastruktūros apsaugos zonos (III skyrius, vienuoliktasis skirsnis)
Daiktas: **žemės sklypas Nr. 5168-7001-0004, aprašytas p. 2.1.**
Įregistravimo pagrindas: **2019-06-06 Lietuvos Respublikos specialiųjų žemės naudojimo sąlygų įstatymas Nr. XIII-2166**
2019-12-19 Lietuvos Respublikos žemės ūkio ministro įsakymas Nr. 3D-711
Įrašas galioja: **Nuo 2020-01-02**

10. Daikto registravimas ir kadastro žymos: įrašų nėra

11. Registro pastabos ir nuorodos:

Žemės sklypo ribos kerta kadastro žemėlapyje pažymėto žemės sklypo, kadastrinis Nr.5168/0001:81, ribas.

12. Kita informacija: įrašų nėra**13. Informacija apie duomenų sandoriui tikslinimą:** įrašų nėra

The image shows a satellite map interface. A central popup window displays the following information:

- Identifikuota:
- Registruoti sklypai
- 5168-7001-0005
- [Daugiau info](#)
- [Parodyti visa](#)

The right-side panel, titled "Detali informacija", contains the following details:

- Ivedimo data: 2002-02-06
- Registro numeris: 18/20471
- Unikalus numeris: 5168-7001-0005
- Kadastrinis numeris: 5168/7001:5
- Nr. žemėtvarkos projekte
- Sklypo adresas: Marjampolės sav., Sasnavos sen., Puskelnių k.
- Paskirtis: Kita
- Naudojimo būdas ir pobūdis: Susisiekimo ir inžinerinių komunikacijų aptarnavimo objektų teritorijos
- Plotas (ha): 10,2344
- Matavimų tipas: suformuotas atliekant kadastrinius matavimus

At the bottom of the map, the scale is indicated as "M 1 : 50 000" and the logo for "REGISTRŲ CENTRAS" is visible.



VALSTYBĖS ĮMONĖ REGISTRŲ CENTRAS
 Lvovo g. 25-101, 09320 Vilnius, tel. (8 5) 2688 262, el. p. info@registrucentras.lt
 Duomenys kaupiami ir saugomi Juridinių asmenų registre, kodas 124110246

NEKILNOJAMOJO TURTO REGISTRO DUOMENŲ BAZĖS IŠRAŠAS

2021-03-12 12:20:20

1. Nekilnojamojo turto registre įregistruotas turtas:

Registro Nr.: **18/20471**
 Registro tipas: **Žemės sklypas**
 Sudarymo data: **2002-02-28**
Marijampolės sav., Sasnavos sen., Puskelnių k.

2. Nekilnojamieji daiktai:

2.1.

Žemės sklypas
Marijampolės sav., Sasnavos sen., Puskelnių k.
Pastaba. Adreso objektui adresas nesuteiktas

Unikalus daikto numeris: **5168-7001-0005**
 Žemės sklypo kadastro numeris ir kadastro vietovės pavadinimas: **5168/7001:5 Puskelnių k.v.**
 Daikto pagrindinė naudojimo paskirtis: **Kita**
 Žemės sklypo naudojimo būdas: **Susisiekimo ir inžinerinių komunikacijų aptarnavimo objektų teritorijos**
 Žemės sklypo plotas: **10.2344 ha**
 Kelių plotas: **7.6054 ha**
 Vandens telkinių plotas: **0.0500 ha**
 Kitos žemės plotas: **2.5790 ha**
 Žemės ūkio naudmenų našumo balas: **48.3**
 Matavimų tipas: **Žemės sklypas suformuotas atliekant kadastrinius matavimus**
 Indeksuota žemės sklypo vertė: **91256 Eur**
 Žemės sklypo vertė: **57035 Eur**
 Kadastro duomenų nustatymo data: **2002-01-30**

3. Daikto priklausiniai iš kito registro: įrašų nėra

4. Nuosavybė:

4.1.

Nuosavybės teisė
 Savininkas: **LIETUVOS RESPUBLIKA, a.k. 111105555**
 Daiktas: **žemės sklypas Nr. 5168-7001-0005, aprašytas p. 2.1.**
 Įregistravimo pagrindas: **2002-01-30 Apskritis viršininko įsakymas Nr. 155ŽM**
 Įrašas galioja: **Nuo 2002-01-30**

5. Valstybės ir savivaldybių žemės patikėjimo teisė:

5.1.

Valstybinės žemės patikėjimo teisė
 Patikėtinis: **Nacionalinė žemės tarnyba prie Žemės ūkio ministerijos, a.k. 188704927**

Daiktas: **žemės sklypas Nr. 5168-7001-0005, aprašytas p. 2.1.**
Įregistravimo pagrindas: **Žemės įstatymo pakeitimo ir papildymo įstatymas Nr. XI-912, 2010 m. birželio 18 d.**
Įrašas galioja: **Nuo 2010-07-01**

6. Kitos daiktinės teisės : įrašų nėra

7. Juridiniai faktai: įrašų nėra

8. Žymos: įrašų nėra

9. Teritorijos, kuriose taikomos specialiosios žemės naudojimo sąlygos:

9.1.

Viešųjų ryšių tinklų elektroninių ryšių infrastruktūros apsaugos zonos (III skyrius, vienuoliktasis skirsnis)

Daiktas: **žemės sklypas Nr. 5168-7001-0005, aprašytas p. 2.1.**
Įregistravimo pagrindas: **2019-06-06 Lietuvos Respublikos specialiųjų žemės naudojimo sąlygų įstatymas Nr. XIII-2166**
2019-12-19 Lietuvos Respublikos žemės ūkio ministro įsakymas Nr. 3D-711
Įrašas galioja: **Nuo 2020-01-02**

10. Daikto registravimas ir kadastro žymos: įrašų nėra

11. Registro pastabos ir nuorodos: įrašų nėra

12. Kita informacija: įrašų nėra

13. Informacija apie duomenų sandoriui tikslinimą: įrašų nėra

The image shows a cadastral map interface. The main map area displays a grid of land parcels outlined in yellow and cyan. A central pop-up window titled "Identifikuota:" provides details for a specific plot. To the right, a "Detali informacija" panel lists various attributes of the plot. The interface includes navigation controls (back, forward, search, layers, info, print) and a scale bar at the bottom.

Identifikuota:

- Registruoti sklypai
- 5174-7001-0001
- Daugiau info
- Parodyti visa

Detali informacija

- Įvedimo data
2010-07-10
- Registro numeris
18/14076
- Unikalus numeris
5174-7001-0001
- Kadastrinis numeris
5174/7001.1
- Nr. žemėtvarkos projekte
- Sklypo adresas
Marijampolės sav., Sasnava
- Paskirtis
Kita
- Naudojimo būdas ir pobūdis
Susisiekimo ir inžinerinių komunikacijų aptarnavimo objektų teritorijos :
- Plotas (ha)
3,3884
- Matavimų tipas
suformuotas atliekant kadastrinius matavimus
- Koordinatių sistema

M 1 : 25 000

REGISTRŲ CENTRA



VALSTYBĖS ĮMONĖ REGISTRŲ CENTRAS
 Lvovo g. 25-101, 09320 Vilnius, tel. (8 5) 2688 262, el. p. info@registorcentras.lt
 Duomenys kaupiami ir saugomi Juridinių asmenų registre, kodas 124110246

NEKILNOJAMOJO TURTO REGISTRO DUOMENŲ BAZĖS IŠRAŠAS

2021-03-12 12:23:00

1. Nekilnojamojo turto registre įregistruotas turtas:

Registro Nr.: **18/14076**
 Registro tipas: **Žemės sklypas**
 Sudarymo data: **1998-10-16**
Marijampolės sav., Sasnava

2. Nekilnojamieji daiktai:

2.1.

Žemės sklypas
Marijampolės sav., Sasnava
Pastaba. Adreso objektui adresas nesuteiktas

Unikalus daikto numeris: **5174-7001-0001**

Žemės sklypo kadastro numeris ir kadastro vietovės

pavadinimas: **5174/7001:1 Sasnavos k.v.**

Daikto pagrindinė naudojimo paskirtis: **Kita**

Žemės sklypo naudojimo būdas: **Susisiekimo ir inžinerinių komunikacijų aptarnavimo objektų teritorijos**

Žemės sklypo plotas: **3.3884 ha**

Žemės ūkio naudmenų plotas viso: **3.1857 ha**

iš jo: ariamos žemės plotas: **3.1857 ha**

Kelių plotas: **0.1633 ha**

Vandens telkinių plotas: **0.0394 ha**

Nusausintos žemės plotas: **3.1857 ha**

Žemės ūkio naudmenų našumo balas: **59.2**

Matavimų tipas: **Žemės sklypas suformuotas atliekant kadastrinius matavimus**

Indeksuota žemės sklypo vertė: **34941 Eur**

Žemės sklypo vertė: **21838 Eur**

Kadastro duomenų nustatymo data: **1998-10-16**

3. Daikto priklausiniai iš kito registro: įrašų nėra

4. Nuosavybė:

4.1.

Nuosavybės teisė

Savininkas: **LIETUVOS RESPUBLIKA, a.k. 111105555**

Daiktas: **žemės sklypas Nr. 5174-7001-0001, aprašytas p. 2.1.**

Įregistravimo pagrindas: **1998-10-02 Apskritis viršininko įsakymas Nr. 241 ŽM**

Įrašas galioja: **Nuo 1998-10-05**

5. Valstybės ir savivaldybių žemės patikėjimo teisė:

5.1.

Valstybinės žemės patikėjimo teisėPatikėtinis: **Nacionalinė žemės tarnyba prie Žemės ūkio ministerijos, a.k. 188704927**Daiktas: **žemės sklypas Nr. 5174-7001-0001, aprašytas p. 2.1.**Įregistravimo pagrindas: **1998-10-02 Apskritis viršininko įsakymas Nr. 241 ŽM****Žemės įstatymo pakeitimo ir papildymo įstatymas Nr. XI-912, 2010 m. birželio 18 d.**Įrašas galioja: **Nuo 2010-07-01**6. **Kitos daiktinės teisės** : įrašų nėra7. **Juridiniai faktai**: įrašų nėra8. **Žymos**: įrašų nėra9. **Teritorijos, kuriose taikomos specialiosios žemės naudojimo sąlygos**:

9.1.

Paviršinių vandens telkinių pakrantės apsaugos juostos (VI skyrius, aštuntasis skirsnis)Daiktas: **žemės sklypas Nr. 5174-7001-0001, aprašytas p. 2.1.**Įregistravimo pagrindas: **2019-06-06 Lietuvos Respublikos specialiųjų žemės naudojimo sąlygų įstatymas Nr. XIII-2166****2019-12-19 Lietuvos Respublikos žemės ūkio ministro įsakymas Nr. 3D-711**Įrašas galioja: **Nuo 2020-01-02**

9.2.

Paviršinių vandens telkinių apsaugos zonos (VI skyrius, septintasis skirsnis)Daiktas: **žemės sklypas Nr. 5174-7001-0001, aprašytas p. 2.1.**Įregistravimo pagrindas: **2019-06-06 Lietuvos Respublikos specialiųjų žemės naudojimo sąlygų įstatymas Nr. XIII-2166****2019-12-19 Lietuvos Respublikos žemės ūkio ministro įsakymas Nr. 3D-711**Įrašas galioja: **Nuo 2020-01-02**

9.3.

Elektros tinklų apsaugos zonos (III skyrius, ketvirtasis skirsnis)Daiktas: **žemės sklypas Nr. 5174-7001-0001, aprašytas p. 2.1.**Įregistravimo pagrindas: **2019-06-06 Lietuvos Respublikos specialiųjų žemės naudojimo sąlygų įstatymas Nr. XIII-2166****2019-12-19 Lietuvos Respublikos žemės ūkio ministro įsakymas Nr. 3D-711**Įrašas galioja: **Nuo 2020-01-02**

9.4.

Viešųjų ryšių tinklų elektroninių ryšių infrastruktūros apsaugos zonos (III skyrius, vienuoliktasis skirsnis)Daiktas: **žemės sklypas Nr. 5174-7001-0001, aprašytas p. 2.1.**Įregistravimo pagrindas: **2019-06-06 Lietuvos Respublikos specialiųjų žemės naudojimo sąlygų įstatymas Nr. XIII-2166****2019-12-19 Lietuvos Respublikos žemės ūkio ministro įsakymas Nr. 3D-711**Įrašas galioja: **Nuo 2020-01-02**

10. Daikto registravimas ir kadastro žymos: įrašų nėra

11. Registro pastabos ir nuorodos: įrašų nėra

12. Kita informacija: įrašų nėra

13. Informacija apie duomenų sandoriui tikslinimą: įrašų nėra



Identifikuota:
Kadastro mėsė
Registruoti sklypai
5174-7001-0003
[Daugiau info](#)
[Parodyti visa](#)

Detali informacija

Įvedimo data
2010-07-10

Registro numeris
18/14078

Unikalus numeris
5174-7001-0003

Kadastrinis numeris
5174/7001:3

Nr. žemėtvarkos projekte

Sklypo adresas
Marijampolės sav., Sasnava

Paskirtis
Kita

Naudojimo būdas ir pobūdis
Susisiekimo ir inžinerinių komunikacijų aptarnavimo objektų teritorijos :

Plotas (ha)
3,0847

Matavimų tipas
suformuotas atliekant kadastrinius matavimus

Koordinatų sistema

M 1 : 25 000

REGISTRŲ CENTRA



VALSTYBĖS ĮMONĖ REGISTRŲ CENTRAS
 Lvovo g. 25-101, 09320 Vilnius, tel. (8 5) 2688 262, el. p. info@registorcentras.lt
 Duomenys kaupiami ir saugomi Juridinių asmenų registre, kodas 124110246

NEKILNOJAMOJO TURTO REGISTRO DUOMENŲ BAZĖS IŠRAŠAS

2021-03-12 12:24:35

1. Nekilnojamojo turto registre įregistruotas turtas:

Registro Nr.: **18/14078**
 Registro tipas: **Žemės sklypas**
 Sudarymo data: **1998-10-16**
Marijampolės sav., Sasnava

2. Nekilnojamieji daiktai:

2.1.

Žemės sklypas
Marijampolės sav., Sasnava
Pastaba. Adreso objektui adresas nesuteiktas

Unikalus daikto numeris: **5174-7001-0003**

Žemės sklypo kadastro numeris ir kadastro vietovės

pavadinimas: **5174/7001:3 Sasnavos k.v.**

Daikto pagrindinė naudojimo paskirtis: **Kita**

Žemės sklypo naudojimo būdas: **Susisiekimo ir inžinerinių komunikacijų aptarnavimo objektų teritorijos**

Žemės sklypo plotas: **3.0847 ha**

Žemės ūkio naudmenų plotas viso: **3.0567 ha**

iš jo: ariamos žemės plotas: **3.0567 ha**

Kelių plotas: **0.0280 ha**

Nusausintos žemės plotas: **3.0567 ha**

Žemės ūkio naudmenų našumo balas: **56.7**

Matavimų tipas: **Žemės sklypas suformuotas atliekant kadastrinius matavimus**

Indeksuota žemės sklypo vertė: **30019 Eur**

Žemės sklypo vertė: **18762 Eur**

Kadastro duomenų nustatymo data: **1998-10-16**

3. Daikto priklausiniai iš kito registro: įrašų nėra

4. Nuosavybė:

4.1.

Nuosavybės teisė

Savininkas: **LIETUVOS RESPUBLIKA, a.k. 111105555**

Daiktas: **žemės sklypas Nr. 5174-7001-0003, aprašytas p. 2.1.**

Įregistravimo pagrindas: **1998-10-02 Apskritis viršininko įsakymas Nr. 242 ŽM**

Įrašas galioja: **Nuo 1998-10-05**

5. Valstybės ir savivaldybių žemės patikėjimo teisė:

5.1.

Valstybinės žemės patikėjimo teisė

Patikėtinis: **Nacionalinė žemės tarnyba prie Žemės ūkio ministerijos, a.k. 188704927**
Daiktas: **žemės sklypas Nr. 5174-7001-0003, aprašytas p. 2.1.**
Įregistravimo pagrindas: **1998-10-02 Apskritis viršininko įsakymas Nr. 242 ŽM**
Žemės įstatymo pakeitimo ir papildymo įstatymas Nr. XI-912, 2010 m. birželio 18 d.
Įrašas galioja: **Nuo 2010-07-01**

6. Kitos daiktinės teisės : įrašų nėra

7. Juridiniai faktai: įrašų nėra

8. Žymos: įrašų nėra

9. Teritorijos, kuriose taikomos specialiosios žemės naudojimo sąlygos:

- 9.1. **Paviršinių vandens telkinių pakrantės apsaugos juostos (VI skyrius, aštuntasis skirsnis)**
Daiktas: **žemės sklypas Nr. 5174-7001-0003, aprašytas p. 2.1.**
Įregistravimo pagrindas: **2019-06-06 Lietuvos Respublikos specialiųjų žemės naudojimo sąlygų įstatymas Nr. XIII-2166**
2019-12-19 Lietuvos Respublikos žemės ūkio ministro įsakymas Nr. 3D-711
Įrašas galioja: **Nuo 2020-01-02**
- 9.2. **Paviršinių vandens telkinių apsaugos zonos (VI skyrius, septintasis skirsnis)**
Daiktas: **žemės sklypas Nr. 5174-7001-0003, aprašytas p. 2.1.**
Įregistravimo pagrindas: **2019-06-06 Lietuvos Respublikos specialiųjų žemės naudojimo sąlygų įstatymas Nr. XIII-2166**
2019-12-19 Lietuvos Respublikos žemės ūkio ministro įsakymas Nr. 3D-711
Įrašas galioja: **Nuo 2020-01-02**
- 9.3. **Elektros tinklų apsaugos zonos (III skyrius, ketvirtasis skirsnis)**
Daiktas: **žemės sklypas Nr. 5174-7001-0003, aprašytas p. 2.1.**
Įregistravimo pagrindas: **2019-06-06 Lietuvos Respublikos specialiųjų žemės naudojimo sąlygų įstatymas Nr. XIII-2166**
2019-12-19 Lietuvos Respublikos žemės ūkio ministro įsakymas Nr. 3D-711
Įrašas galioja: **Nuo 2020-01-02**
- 9.4. **Viešųjų ryšių tinklų elektroninių ryšių infrastruktūros apsaugos zonos (III skyrius, vienuoliktasis skirsnis)**
Daiktas: **žemės sklypas Nr. 5174-7001-0003, aprašytas p. 2.1.**
Įregistravimo pagrindas: **2019-06-06 Lietuvos Respublikos specialiųjų žemės naudojimo sąlygų įstatymas Nr. XIII-2166**
2019-12-19 Lietuvos Respublikos žemės ūkio ministro įsakymas Nr. 3D-711
Įrašas galioja: **Nuo 2020-01-02**

10. Daikto registravimas ir kadastro žymos: įrašų nėra

11. Registro pastabos ir nuorodos: įrašų nėra

12. Kita informacija: įrašų nėra

13. Informacija apie duomenų sandoriui tikslinimą: įrašų nėra

The image shows a screenshot of a web-based cadastral map application. The main area is a satellite map with cadastral boundaries overlaid in yellow and orange. A specific plot is highlighted in cyan. A pop-up window is open over this plot, displaying the following information:

Identifikuota:
Registruoti sklypai
5178-7001-0001
Daugiau info
Parodyti visa

On the right side, a panel titled "Detali informacija" (Detailed information) provides the following data:

- Įvedimo data: 2010-07-10
- Registro numeris: 18/14492
- Unikalus numeris: 5178-7001-0001
- Kadastrinis numeris: 5178/7001.1
- Nr. žemėtvarkos projekte
- Sklypo adresas: Marijampolės sav., Sasnavos sen., Pavengliškos k.
- Paskirtis: Kita
- Naudojimo būdas ir pobūdis: Susisiekimo ir inžinerinių komunikacijų aptarnavimo objektų teritorijos
- Plotas (ha): 5,1455
- Matavimų tipas: suformuotas atliekant kadastrinius matavimus

At the bottom of the map, there is a scale of 1:25 000 and the logo for "REGISTRŲ CENTRAS".



VALSTYBĖS ĮMONĖ REGISTRŲ CENTRAS
 Lvovo g. 25-101, 09320 Vilnius, tel. (8 5) 2688 262, el. p. info@registorcentras.lt
 Duomenys kaupiami ir saugomi Juridinių asmenų registre, kodas 124110246

NEKILNOJAMOJO TURTO REGISTRO DUOMENŲ BAZĖS IŠRAŠAS

2021-03-12 12:26:02

1. Nekilnojamojo turto registre įregistruotas turtas:

Registro Nr.: **18/14492**
 Registro tipas: **Žemės sklypas**
 Sudarymo data: **1998-10-16**
Marijampolės sav., Sasnavos sen., Pavengliskos k.

2. Nekilnojamieji daiktai:

2.1.

Žemės sklypas
Marijampolės sav., Sasnavos sen., Pavengliskos k.
Pastaba. Adreso objektui adresas nesuteiktas

Unikalus daikto numeris: **5178-7001-0001**

Žemės sklypo kadastro numeris ir kadastro vietovės

pavadinimas: **5178/7001:1 Smilgių k.v.**

Daikto pagrindinė naudojimo paskirtis: **Kita**

Žemės sklypo naudojimo būdas: **Susisiekimo ir inžinerinių komunikacijų aptarnavimo objektų teritorijos**

Žemės sklypo plotas: **5.1455 ha**

Žemės ūkio naudmenų plotas viso: **5.0239 ha**

iš jo: ariamos žemės plotas: **5.0239 ha**

Kelių plotas: **0.1216 ha**

Nusausintos žemės plotas: **5.0239 ha**

Žemės ūkio naudmenų našumo balas: **46.6**

Matavimų tipas: **Žemės sklypas suformuotas atliekant kadastrinius matavimus**

Indeksuota žemės sklypo vertė: **41131 Eur**

Žemės sklypo vertė: **25707 Eur**

Kadastro duomenų nustatymo data: **1998-10-16**

3. Daikto priklausiniai iš kito registro: įrašų nėra

4. Nuosavybė:

4.1.

Nuosavybės teisė

Savininkas: **LIETUVOS RESPUBLIKA, a.k. 111105555**

Daiktas: **žemės sklypas Nr. 5178-7001-0001, aprašytas p. 2.1.**

Įregistravimo pagrindas: **1998-10-02 Apskritis viršininko įsakymas Nr. 241 ŽM**

Įrašas galioja: **Nuo 1998-10-05**

5. Valstybės ir savivaldybių žemės patikėjimo teisė:

5.1.

Valstybinės žemės patikėjimo teisė

Patikėtinis: **Nacionalinė žemės tarnyba prie Žemės ūkio ministerijos, a.k. 188704927**
Daiktas: **žemės sklypas Nr. 5178-7001-0001, aprašytas p. 2.1.**
Įregistravimo pagrindas: **1998-10-02 Apskritis viršininko įsakymas Nr. 241 ŽM**
Žemės įstatymo pakeitimo ir papildymo įstatymas Nr. XI-912, 2010 m. birželio 18 d.
Įrašas galioja: **Nuo 2010-07-01**

6. Kitos daiktinės teisės : įrašų nėra

7. Juridiniai faktai: įrašų nėra

8. Žymos: įrašų nėra

9. Teritorijos, kuriose taikomos specialiosios žemės naudojimo sąlygos:

9.1. **Elektros tinklų apsaugos zonos (III skyrius, ketvirtasis skirsnis)**
Daiktas: **žemės sklypas Nr. 5178-7001-0001, aprašytas p. 2.1.**
Įregistravimo pagrindas: **2019-06-06 Lietuvos Respublikos specialiųjų žemės naudojimo sąlygų įstatymas Nr. XIII-2166**
2019-12-19 Lietuvos Respublikos žemės ūkio ministro įsakymas Nr. 3D-711
Įrašas galioja: **Nuo 2020-01-02**

9.2. **Viešųjų ryšių tinklų elektroninių ryšių infrastruktūros apsaugos zonos (III skyrius, vienuoliktasis skirsnis)**
Daiktas: **žemės sklypas Nr. 5178-7001-0001, aprašytas p. 2.1.**
Įregistravimo pagrindas: **2019-06-06 Lietuvos Respublikos specialiųjų žemės naudojimo sąlygų įstatymas Nr. XIII-2166**
2019-12-19 Lietuvos Respublikos žemės ūkio ministro įsakymas Nr. 3D-711
Įrašas galioja: **Nuo 2020-01-02**

10. Daikto registravimas ir kadastro žymos: įrašų nėra

11. Registro pastabos ir nuorodos: įrašų nėra

12. Kita informacija: įrašų nėra

13. Informacija apie duomenų sandoriui tikslinimą: įrašų nėra

Identifikuota:
Registruoti sklypai
5178-7001-0002
 Daugiau info
 Parodyti visa

Detali informacija

Įvedimo data
2010-07-10

Registro numeris
18/14493

Unikalus numeris
5178-7001-0002

Kadastrinis numeris
5178/7001.2

Nr. žemėtvarkos projekte

Sklypo adresas
Marijampolės sav., Sasnavos sen., Pavengliškos k.

Paskirtis
Kita

Naudojimo būdas ir pobūdis
Susisiekimo ir inžinerinių komunikacijų aptarnavimo objektų teritorijos

Plotas (ha)
1,2622

Matavimų tipas
suformuotas atliekant kadastrinius matavimus

M 1 : 25 000

REGISTRŲ CENTRAS



VALSTYBĖS ĮMONĖ REGISTRŲ CENTRAS
 Lvovo g. 25-101, 09320 Vilnius, tel. (8 5) 2688 262, el. p. info@registrucentras.lt
 Duomenys kaupiami ir saugomi Juridinių asmenų registre, kodas 124110246

NEKILNOJAMOJO TURTO REGISTRO DUOMENŲ BAZĖS IŠRAŠAS

2021-03-12 12:27:39

1. Nekilnojamojo turto registre įregistruotas turtas:

Registro Nr.: **18/14493**
 Registro tipas: **Žemės sklypas**
 Sudarymo data: **1998-11-02**
Marijampolės sav., Sasnavos sen., Pavengliskos k.

2. Nekilnojamieji daiktai:

2.1.

Žemės sklypas
Marijampolės sav., Sasnavos sen., Pavengliskos k.
Pastaba. Adreso objektui adresas nesuteiktas

Unikalus daikto numeris: **5178-7001-0002**

Žemės sklypo kadastro numeris ir kadastro vietovės pavadinimas: **5178/7001:2 Smilgių k.v.**

Daikto pagrindinė naudojimo paskirtis: **Kita**

Žemės sklypo naudojimo būdas: **Susisiekimo ir inžinerinių komunikacijų aptarnavimo objektų teritorijos**

Žemės sklypo plotas: **1.2622 ha**

Žemės ūkio naudmenų plotas viso: **1.1935 ha**

iš jo: ariamos žemės plotas: **1.1935 ha**

Kelių plotas: **0.0687 ha**

Nusausintos žemės plotas: **1.2622 ha**

Žemės ūkio naudmenų našumo balas: **41.4**

Matavimų tipas: **Žemės sklypas suformuotas atliekant kadastrinius matavimus**

Indeksuota žemės sklypo vertė: **9213 Eur**

Žemės sklypo vertė: **5758 Eur**

Kadastro duomenų nustatymo data: **1998-11-02**

3. Daikto priklausiniai iš kito registro: įrašų nėra

4. Nuosavybė:

4.1.

Nuosavybės teisė
 Savininkas: **LIETUVOS RESPUBLIKA, a.k. 111105555**
 Daiktas: **žemės sklypas Nr. 5178-7001-0002, aprašytas p. 2.1.**
 Įregistravimo pagrindas: **1998-10-20 Apskritis viršininko įsakymas Nr. 259 ŽM**
 Įrašas galioja: **Nuo 1998-10-23**

5. Valstybės ir savivaldybių žemės patikėjimo teisė:

5.1.

Valstybinės žemės patikėjimo teisė

Patikėtinis: **Nacionalinė žemės tarnyba prie Žemės ūkio ministerijos, a.k. 188704927**
 Daiktas: **žemės sklypas Nr. 5178-7001-0002, aprašytas p. 2.1.**
 Įregistravimo pagrindas: **1998-10-20 Apskritis viršininko įsakymas Nr. 259 ŽM**
Žemės įstatymo pakeitimo ir papildymo įstatymas Nr. XI-912, 2010 m. birželio 18 d.
 Įrašas galioja: **Nuo 2010-07-01**

6. Kitos daiktinės teisės : įrašų nėra

7. Juridiniai faktai: įrašų nėra

8. Žymos: įrašų nėra

9. Teritorijos, kuriose taikomos specialiosios žemės naudojimo sąlygos:

- 9.1. **Paviršinių vandens telkinių pakrantės apsaugos juostos (VI skyrius, aštuntasis skirsnis)**
 Daiktas: **žemės sklypas Nr. 5178-7001-0002, aprašytas p. 2.1.**
 Įregistravimo pagrindas: **2019-06-06 Lietuvos Respublikos specialiųjų žemės naudojimo sąlygų įstatymas Nr. XIII-2166**
2019-12-19 Lietuvos Respublikos žemės ūkio ministro įsakymas Nr. 3D-711
 Įrašas galioja: **Nuo 2020-01-02**
- 9.2. **Paviršinių vandens telkinių apsaugos zonos (VI skyrius, septintasis skirsnis)**
 Daiktas: **žemės sklypas Nr. 5178-7001-0002, aprašytas p. 2.1.**
 Įregistravimo pagrindas: **2019-06-06 Lietuvos Respublikos specialiųjų žemės naudojimo sąlygų įstatymas Nr. XIII-2166**
2019-12-19 Lietuvos Respublikos žemės ūkio ministro įsakymas Nr. 3D-711
 Įrašas galioja: **Nuo 2020-01-02**
- 9.3. **Elektros tinklų apsaugos zonos (III skyrius, ketvirtasis skirsnis)**
 Daiktas: **žemės sklypas Nr. 5178-7001-0002, aprašytas p. 2.1.**
 Įregistravimo pagrindas: **2019-06-06 Lietuvos Respublikos specialiųjų žemės naudojimo sąlygų įstatymas Nr. XIII-2166**
2019-12-19 Lietuvos Respublikos žemės ūkio ministro įsakymas Nr. 3D-711
 Įrašas galioja: **Nuo 2020-01-02**
- 9.4. **Viešųjų ryšių tinklų elektroninių ryšių infrastruktūros apsaugos zonos (III skyrius, vienuoliktasis skirsnis)**
 Daiktas: **žemės sklypas Nr. 5178-7001-0002, aprašytas p. 2.1.**
 Įregistravimo pagrindas: **2019-06-06 Lietuvos Respublikos specialiųjų žemės naudojimo sąlygų įstatymas Nr. XIII-2166**
2019-12-19 Lietuvos Respublikos žemės ūkio ministro įsakymas Nr. 3D-711
 Įrašas galioja: **Nuo 2020-01-02**

10. Daikto registravimas ir kadastro žymos: įrašų nėra

11. Registro pastabos ir nuorodos: įrašų nėra

12. Kita informacija: įrašų nėra

13. Informacija apie duomenų sandoriui tikslinimą: įrašų nėra