

**VILNIAUS RAJONO SAVIVALDYBĖS TERITORIJOJE ESANČIŲ VALSTYBINIŲ
MIŠKŲ ŪKIO PASKIRTIES ŽEMĖS SKLYPŲ
SĄRAŠAS**

| Eil. Nr. | Kadastro vietovės pavadinimas | Informacija apie įregistruotus Nekilnojamojo turto registre valstybės vardu žemės sklypus, numatomus perduoti VĮ Valstybinių miškų urėdijai | | |
|-----------------|-------------------------------------|---|------------------------------|-------------------|
| | | Žemės sklypo Nr. žemės reformos žemėtvarkos projekte | Žemės sklypo kadastro Nr. | Sklypo plotas, ha |
| 1. | Glitiškių k.v. | 2311 | 4134/200:242 | 162.4109 |
| 2. | Glitiškių k.v. | 2312 | 4134/100:525 | 24.2873 |
| 3. | Glitiškių k.v. | 2313 | 4134/300:429 | 15.0608 |
| Iš viso: | | | | 201.759 |

Parengė:

Nacionalinės žemės tarnybos
prie Žemės ūkio ministerijos
Vilniaus rajono savivaldybės skyriaus vedėja

Irena Jankuvienė

Suderinta:

Valstybės įmonės Valstybinių miškų urėdijos
Ukmergės regioninio padalinio vadovas

Virginijus Šalčiūnas

DETALŪS METADUOMENYS

| | |
|---|--|
| Dokumento sudarytojas (-ai) | VI Valstybinių miškų urėdija 132340880, Pramonės 11a Kaunas |
| Dokumento pavadinimas (antraštė) | Sąrašas Vilniaus |
| Dokumento registracijos data ir numeris | 2020-10-08 Nr. E-2 |
| Dokumento gavimo data ir dokumento gavimo registracijos numeris | 2020-10-09 Nr. 48GD-1821 |
| Dokumento specifikacijos identifikavimo žymuo | ADOC-V1.0 |
| Parašo paskirtis | Pasirašymas |
| Parašą sukūrusio asmens vardas, pavardė ir pareigos | Virginijus Šalčiūnas, Padalinio vadovas, Ukmergės |
| Sertifikatas išduotas | VIRGINIJUS, ŠALČIŪNAS LT |
| Parašo sukūrimo data ir laikas | 2020-10-08 13:56:06 (GMTZ) |
| Parašo formatas | XAdES-T |
| Laiko žymoje nurodytas laikas | 2020-10-08 16:57:43 (GMT+03:00) |
| Informacija apie sertifikavimo paslaugų teikėją | EID-SK 2016, AS Sertifitseerimiskeskus EE |
| Sertifikato galiojimo laikas | 2019-02-15 12:59:18 – 2024-02-14 23:59:59 |
| Parašo paskirtis | Pasirašymas |
| Parašą sukūrusio asmens vardas, pavardė ir pareigos | Virginijus Šalčiūnas, Padalinio vadovas, Ukmergės |
| Sertifikatas išduotas | VIRGINIJUS, ŠALČIŪNAS LT |
| Parašo sukūrimo data ir laikas | 2020-10-08 14:02:00 (GMTZ) |
| Parašo formatas | XAdES-T |
| Laiko žymoje nurodytas laikas | 2020-10-08 17:02:14 (GMT+03:00) |
| Informacija apie sertifikavimo paslaugų teikėją | EID-SK 2016, AS Sertifitseerimiskeskus EE |
| Sertifikato galiojimo laikas | 2019-02-15 12:59:18 – 2024-02-14 23:59:59 |
| Parašo paskirtis | Registravimas |
| Parašą sukūrusio asmens vardas, pavardė ir pareigos | Valytė Bujokienė, administratorė, Ukmergės |
| Sertifikatas išduotas | VIRGINIJUS, ŠALČIŪNAS LT |
| Parašo sukūrimo data ir laikas | 2020-10-08 14:09:47 (GMTZ) |
| Parašo formatas | XAdES-EPES |
| Laiko žymoje nurodytas laikas | -- |
| Informacija apie sertifikavimo paslaugų teikėją | EID-SK 2016, AS Sertifitseerimiskeskus EE |
| Sertifikato galiojimo laikas | 2019-02-15 12:59:18 – 2024-02-14 23:59:59 |
| Informacija apie būdus, naudotus metaduomenų vientisumui užtikrinti | "Gauto dokumento registravimas" paskirties metaduomenų vientisumas užtikrintas naudojant "RCSC IssuingCA, VI Registru centras - i.k. 124110246 LT" išduotą sertifikatą "Dokumentų valdymo sistema NŽT DVS, Nacionalinė žemės tarnyba prie ŽŪM, i.k.188704927 LT", sertifikatas galioja nuo 2018-12-27 14:04:19 iki 2021-12-26 14:04:19 |
| Pagrindinio dokumento priedų skaičius | -- |
| Pagrindinio dokumento pridedamų dokumentų skaičius | -- |
| Priedamo dokumento sudarytojas (-ai) | -- |
| Priedamo dokumento pavadinimas (antraštė) | -- |
| Priedamo dokumento registracijos data ir numeris | -- |
| Programinės įrangos, kuria naudojantis sudarytas elektroninis dokumentas, pavadinimas | Signa Web v1.8-SNAPSHOT |
| Informacija apie elektroninio dokumento ir elektroninio (-ių) parašo (-ų) tikrinimą (tikrinimo data) | Atitinka specifikacijos keliamus reikalavimus. Visi dokumente esantys elektroniniai parašai galioja (2020-10-09 08:29:10) |
| Paieškos nuoroda | -- |
| Papildomi metaduomenys | Nuorašą suformavo 2020-10-09 08:29:10 Dokumentų valdymo sistema NŽT DVS |



VALSTYBĖS ĮMONĖ REGISTRŲ CENTRAS
 Lvovo g. 25-101, 09320 Vilnius, tel. (8 5) 2688 262, el. p. info@registrucentras.lt
 Duomenys kaupiami ir saugomi Juridinių asmenų registre, kodas 124110246

NEKILNOJAMOJO TURTO REGISTRO DUOMENŲ BAZĖS IŠRAŠAS

2020-10-06 11:11:29

1. Nekilnojamojo turto registre įregistruotas turtas:

Registro Nr.: 44/2344706
 Registro tipas: Žemės sklypas
 Sudarymo data: 2019-05-09
 Vilniaus r. sav., Paberžės sen., Pulimo vs.

2. Nekilnojamieji daiktai:

2.1. Žemės sklypas
 Vilniaus r. sav., Paberžės sen., Pulimo vs.

Unikalus daikto numeris: 4400-5121-7108

Žemės sklypo kadastro numeris ir kadastro vietovės

pavadinimas: 4134/0200:242 Gližiškių k.v.

Daikto pagrindinė naudojimo paskirtis: Miškų ūkio

Žemės sklypo naudojimo būdas: Ekosistemų apsaugos miškų sklypai

Žemės sklypo plotas: 162.4109 ha

Miško žemės plotas: 160.6071 ha

Kitos žemės plotas: 1.8038 ha

Matavimų tipas: Žemės sklypas suformuotas atliekant kadastrinius matavimus

Indeksuota žemės sklypo vertė: 293267 Eur

Indeksuota miško vertė: 293267 Eur

Indeksuota miško medynų vertė: 274560 Eur

Žemės sklypo vertė: 68892 Eur

Miško žemės ir medynų vertė: 68892 Eur

Miško medynų vertė: 57200 Eur

Vidutinė rinkos vertė: 322860 Eur

Vidutinės rinkos vertės nustatymo data: 2019-05-09

Vidutinės rinkos vertės nustatymo būdas: Masinis vertinimas

Kadastro duomenų nustatymo data: 2018-10-22

3. Daikto priklausiniai iš kito registro: įrašų nėra

4. Nuosavybė:

4.1. Nuosavybės teisė

Savininkas: LIETUVOS RESPUBLIKA, a.k. 111105555

Daiktas: žemės sklypas Nr. 4400-5121-7108, aprašytas p. 2.1.

Įregistravimo pagrindas: 2019-04-08 Nacionalinės žemės tarnybos teritorinio skyriaus vedėjo sprendimas Nr. 48SK-1047-(14.48.111.)

Įrašas galioja: Nuo 2019-05-10

5. Valstybės ir savivaldybių žemės patikėjimo teisė:

5.1. Valstybinės žemės patikėjimo teisė

Patikėtinis: Nacionalinė žemės tarnyba prie Žemės ūkio ministerijos, a.k. 188704927

Daiktas: žemės sklypas Nr. 4400-5121-7108, aprašytas p. 2.1.

Įregistravimo pagrindas: 2019-04-08 Nacionalinės žemės tarnybos teritorinio skyriaus vedėjo sprendimas Nr. 48SK-1047-(14.48.111.)

Įrašas galioja: Nuo 2019-05-10

6. Kitos daiktinės teisės:

6.1. Kelio servitutas - teisė važiuoti transporto priemonėmis, naudotis pėsčiųjų taku, vartyti galvijus (tarnaujantis)

Daiktas: žemės sklypas Nr. 4400-5121-7108, aprašytas p. 2.1.

Įregistravimo pagrindas: 2019-04-08 Nacionalinės žemės tarnybos teritorinio skyriaus vedėjo sprendimas Nr. 48SK-1047-(14.48.111.)

Plotas: 1.1191 ha

Aprašymas: S1

Įrašas galioja: Nuo 2019-05-10

7. Juridiniai faktai: įrašų nėra

8. Žymos: įrašų nėra

9. Teritorijos, kuriose taikomos specialiosios žemės naudojimo sąlygos:

9.1. Paviršinių vandens telkinių pakrantės apsaugos juostos (VI skyrius, aštuntasis skirsnis)

Daiktas: žemės sklypas Nr. 4400-5121-7108, aprašytas p. 2.1.

Įregistravimo pagrindas: 2019-06-06 Lietuvos Respublikos specialiuųjų žemės naudojimo sąlygų

įstatymas Nr. XIII-2166

2019-12-19 Lietuvos Respublikos žemės ūkio ministro įsakymas Nr. 3D-711

Plotas: 3.5279 ha

[rašas galioja: Nuo 2020-01-02]

9.2.

Paviršinių vandens telkinių apsaugos zonos (VI skyrius, septintasis skirsnis)

Daiktas: žemės sklypas Nr. 4400-5121-7108, aprašytas p. 2.1.

[registravimo pagrindas: 2019-06-06 Lietuvos Respublikos specialiųjų žemės naudojimo sąlygų įstatymas Nr. XIII-2166

2019-12-19 Lietuvos Respublikos žemės ūkio ministro įsakymas Nr. 3D-711

Plotas: 3.5279 ha

[rašas galioja: Nuo 2020-01-02]

9.3.

Telmologiniai draustiniai (V skyrius, dvidešimtas skirsnis)

Daiktas: žemės sklypas Nr. 4400-5121-7108, aprašytas p. 2.1.

[registravimo pagrindas: 2019-06-06 Lietuvos Respublikos specialiųjų žemės naudojimo sąlygų įstatymas Nr. XIII-2166

2019-12-19 Lietuvos Respublikos žemės ūkio ministro įsakymas Nr. 3D-711

Plotas: 161.5683 ha

[rašas galioja: Nuo 2020-01-02]

9.4.

Gamtiniai ir kompleksiniai draustiniai (V skyrius, aštuntasis skirsnis)

Daiktas: žemės sklypas Nr. 4400-5121-7108, aprašytas p. 2.1.

[registravimo pagrindas: 2019-06-06 Lietuvos Respublikos specialiųjų žemės naudojimo sąlygų įstatymas Nr. XIII-2166

2019-12-19 Lietuvos Respublikos žemės ūkio ministro įsakymas Nr. 3D-711

Plotas: 161.5683 ha

[rašas galioja: Nuo 2020-01-02]

9.5.

Miško žemė (VI skyrius, trečiasis skirsnis)

Daiktas: žemės sklypas Nr. 4400-5121-7108, aprašytas p. 2.1.

[registravimo pagrindas: 2019-06-06 Lietuvos Respublikos specialiųjų žemės naudojimo sąlygų įstatymas Nr. XIII-2166

2019-12-19 Lietuvos Respublikos žemės ūkio ministro įsakymas Nr. 3D-711

Plotas: 161.3436 ha

[rašas galioja: Nuo 2020-01-02]

9.6.

Žemės gelmių išteklių telkiniai (VI skyrius, tryliktasis skirsnis)

Daiktas: žemės sklypas Nr. 4400-5121-7108, aprašytas p. 2.1.

[registravimo pagrindas: 2019-06-06 Lietuvos Respublikos specialiųjų žemės naudojimo sąlygų įstatymas Nr. XIII-2166

2019-12-19 Lietuvos Respublikos žemės ūkio ministro įsakymas Nr. 3D-711

Plotas: 1043.526 ha

[rašas galioja: Nuo 2020-01-02]

9.7.

Elektros tinklų apsaugos zonos (III skyrius, ketvirtasis skirsnis)

Daiktas: žemės sklypas Nr. 4400-5121-7108, aprašytas p. 2.1.

[registravimo pagrindas: 2019-06-06 Lietuvos Respublikos specialiųjų žemės naudojimo sąlygų įstatymas Nr. XIII-2166

2019-12-19 Lietuvos Respublikos žemės ūkio ministro įsakymas Nr. 3D-711

Plotas: 0.0002 ha

[rašas galioja: Nuo 2020-01-02]

10. Daikto registravimas ir kadastro žymos:

10.1.

Suformuotas naujas (daikto registravimas)

Daiktas: žemės sklypas Nr. 4400-5121-7108, aprašytas p. 2.1.

[registravimo pagrindas: 2018-10-22 Nekilnojamojo daikto kadastro duomenų byla 2019-04-08 Nacionalinės žemės tarnybos teritorinio skyriaus vedėjo sprendimas Nr. 48SK-1047-(14.48.111.)

[rašas galioja: Nuo 2019-05-09]

10.2.

Kadastrinius matavimus atliko (kadastro žyma)**TADAS MAJAUSKAS**

Daiktas: žemės sklypas Nr. 4400-5121-7108, aprašytas p. 2.1.

[registravimo pagrindas: 2015-06-25 Kvalifikacijos pažymėjimas Nr. 2M-M-2281 2018-10-22 Nekilnojamojo daikto kadastro duomenų byla

[rašas galioja: Nuo 2019-05-09]

11. Registro pastabos ir nuorodos: [rašų nėra]

12. Kita informacija: [rašų nėra]

13. Informacija apie duomenų sandoriui tikslinimą: [rašų nėra]

Dokumentą atspausdino

VASILIUS KONONOVAS



VALSTYBĖS ĮMONĖ REGISTRŲ CENTRAS
 Lvovo g. 25-101, 09320 Vilnius, tel. (8 5) 2688 262, el. p. info@registrucentras.lt
 Duomenys kaupiami ir saugomi Juridinių asmenų registre, kodas 124110246

NEKILNOJAMOJO TURTO REGISTRO DUOMENŲ BAZĖS IŠRAŠAS

2020-10-06 11:10:46

1. Nekilnojamojo turto registre įregistruotas turtas:

Registro Nr.: 44/2391231
 Registro tipas: Žemės sklypas
 Sudarymo data: 2019-10-28
 Vilniaus r. sav., Paberžės sen., Petriškių k.

2. Nekilnojamieji daiktai:

2.1. Žemės sklypas
 Vilniaus r. sav., Paberžės sen., Petriškių k.

Unikalus daikto numeris: 4400-5109-7064

Žemės sklypo kadastro numeris ir kadastro vietovės

pavadinimas: 4134/0100:525 Glitiškių k.v.

Daikto pagrindinė naudojimo paskirtis: Miškų ūkio

Žemės sklypo naudojimo būdas: Ekosistemų apsaugos miškų sklypai

Žemės sklypo plotas: 24.2873 ha

Miško žemės plotas: 23.6099 ha

Kitos žemės plotas: 0.6774 ha

Matavimų tipas: Žemės sklypas suformuotas atliekant kadastrinius matavimus

Indeksuota žemės sklypo vertė: 46165 Eur

Indeksuota miško vertė: 46165 Eur

Indeksuota miško medynų vertė: 42931 Eur

Žemės sklypo vertė: 10965 Eur

Miško žemės ir medynų vertė: 10965 Eur

Miško medynų vertė: 8944 Eur

Vidutinė rinkos vertė: 51761 Eur

Vidutinės rinkos vertės nustatymo data: 2019-10-28

Vidutinės rinkos vertės nustatymo būdas: Masinis vertinimas

Kadastro duomenų nustatymo data: 2019-04-18

3. Daikto priklausiniai iš kito registro: įrašų nėra

4. Nuosavybė:

4.1.

Nuosavybės teisė

Savininkas: LIETUVOS RESPUBLIKA, a.k. 111105555

Daiktas: žemės sklypas Nr. 4400-5109-7064, aprašytas p. 2.1.

Įregistravimo pagrindas: 2019-09-30 Nacionalinės žemės tarnybos teritorinio skyriaus vėdėjo sprendimas Nr. 48SK-2784-(14.48.111.)

Įrašas galioja: Nuo 2019-11-04

5. Valstybės ir savivaldybių žemės patikėjimo teisė:

5.1.

Valstybinė žemės patikėjimo teisė

Patikėtinis: Nacionalinė žemės tarnyba prie Žemės ūkio ministerijos, a.k. 188704927

Daiktas: žemės sklypas Nr. 4400-5109-7064, aprašytas p. 2.1.

Įregistravimo pagrindas: 2019-09-30 Nacionalinės žemės tarnybos teritorinio skyriaus vėdėjo sprendimas Nr. 48SK-2784-(14.48.111.)

Įrašas galioja: Nuo 2019-11-04

6. Kitos daiktinės teisės : įrašų nėra

7. Juridiniai faktai: įrašų nėra

8. Žymos: įrašų nėra

9. Teritorijos, kuriose taikomos specialiosios žemės naudojimo sąlygos:

9.1.

Elektros tinklų apsaugos zonos (III skyrius, ketvirtasis skirsnis)

Daiktas: žemės sklypas Nr. 4400-5109-7064, aprašytas p. 2.1.

Įregistravimo pagrindas: 2019-06-06 Lietuvos Respublikos specialiųjų žemės naudojimo sąlygų įstatymas Nr. XIII-2166

2019-12-19 Lietuvos Respublikos žemės ūkio ministro įsakymas Nr. 3D-711

Plotas: 796.00 kv. m

Įrašas galioja: Nuo 2020-01-02

9.2.

Kelių apsaugos zonos (III skyrius, antrasis skirsnis)

Daiktas: žemės sklypas Nr. 4400-5109-7064, aprašytas p. 2.1.

Įregistravimo pagrindas: 2019-06-06 Lietuvos Respublikos specialiųjų žemės naudojimo sąlygų įstatymas Nr. XIII-2166

2019-12-19 Lietuvos Respublikos žemės ūkio ministro įsakymas Nr. 3D-711

Plotas: 530.00 kv. m
[rašas galioja: Nuo 2020-01-02

- 9.3. **Telmologiniai draustiniai (V skyrius, dvidešimtas skirsnis)**
Daiktas: žemės sklypas Nr. 4400-5109-7064, aprašytas p. 2.1.
[registravimo pagrindas: 2019-06-06 Lietuvos Respublikos specialiųjų žemės naudojimo sąlygų įstatymas Nr. XIII-2166
2019-12-19 Lietuvos Respublikos žemės ūkio ministro įsakymas Nr. 3D-711
Plotas: 235100.00 kv. m
[rašas galioja: Nuo 2020-01-02
- 9.4. **Gamtiniai ir kompleksiniai draustiniai (V skyrius, aštuntasis skirsnis)**
Daiktas: žemės sklypas Nr. 4400-5109-7064, aprašytas p. 2.1.
[registravimo pagrindas: 2019-06-06 Lietuvos Respublikos specialiųjų žemės naudojimo sąlygų įstatymas Nr. XIII-2166
2019-12-19 Lietuvos Respublikos žemės ūkio ministro įsakymas Nr. 3D-711
Plotas: 235100.00 kv. m
[rašas galioja: Nuo 2020-01-02
- 9.5. **Miško žemė (VI skyrius, trečiasis skirsnis)**
Daiktas: žemės sklypas Nr. 4400-5109-7064, aprašytas p. 2.1.
[registravimo pagrindas: 2019-06-06 Lietuvos Respublikos specialiųjų žemės naudojimo sąlygų įstatymas Nr. XIII-2166
2019-12-19 Lietuvos Respublikos žemės ūkio ministro įsakymas Nr. 3D-711
Plotas: 236099.00 kv. m
[rašas galioja: Nuo 2020-01-02
- 9.6. **Paviršinių vandens telkinių pakrantės apsaugos juostos (VI skyrius, aštuntasis skirsnis)**
Daiktas: žemės sklypas Nr. 4400-5109-7064, aprašytas p. 2.1.
[registravimo pagrindas: 2019-06-06 Lietuvos Respublikos specialiųjų žemės naudojimo sąlygų įstatymas Nr. XIII-2166
2019-12-19 Lietuvos Respublikos žemės ūkio ministro įsakymas Nr. 3D-711
Plotas: 11537.00 kv. m
[rašas galioja: Nuo 2020-01-02
- 9.7. **Paviršinių vandens telkinių apsaugos zonos (VI skyrius, septintasis skirsnis)**
Daiktas: žemės sklypas Nr. 4400-5109-7064, aprašytas p. 2.1.
[registravimo pagrindas: 2019-06-06 Lietuvos Respublikos specialiųjų žemės naudojimo sąlygų įstatymas Nr. XIII-2166
2019-12-19 Lietuvos Respublikos žemės ūkio ministro įsakymas Nr. 3D-711
Plotas: 11537.00 kv. m
[rašas galioja: Nuo 2020-01-02

10. Daikto registravimas ir kadastro žymos:

- 10.1. **Kadastrinius matavimus atliko (kadastro žyma)**
TADAS MAJAUSKAS
Daiktas: žemės sklypas Nr. 4400-5109-7064, aprašytas p. 2.1.
[registravimo pagrindas: 2015-06-25 Kvalifikacijos pažymėjimas Nr. 2M-M-2281
2019-04-18 Nekilnojamojo daikto kadastro duomenų byla
[rašas galioja: Nuo 2019-10-28
- 10.2. **Suformuotas naujas (daikto registravimas)**
Daiktas: žemės sklypas Nr. 4400-5109-7064, aprašytas p. 2.1.
[registravimo pagrindas: 2019-04-18 Nekilnojamojo daikto kadastro duomenų byla
2019-09-30 Nacionalinės žemės tarnybos teritorinio skyriaus vedėjo sprendimas Nr. 48SK-2784-(14.48.111.)
[rašas galioja: Nuo 2019-10-28

11. Registro pastabos ir nuorodos: [rašų nėra

12. Kita informacija: [rašų nėra

13. Informacija apie duomenų sandoriui tikslinimą: [rašų nėra

Dokumentą atspausdino

VASILIUS KONONOVAS



VALSTYBĖS ĮMONĖ REGISTRŲ CENTRAS
Lvovo g. 25-101, 09320 Vilnius, tel. (8 5) 2688 262, el. p. info@registrucentras.lt
Duomenys kaupiami ir saugomi Juridinių asmenų registre, kodas 124110246

NEKILNOJAMOJO TURTO REGISTRO DUOMENŲ BAZĖS IŠRAŠAS

2020-10-06 11:09:50

1. Nekilnojamojo turto registre įregistruotas turtas:

Registro Nr.: 44/2332280
Registro tipas: **Žemės sklypas**
Sudarymo data: 2019-03-21
Vilniaus r. sav., Paberžės sen., Rudokų k.

2. Nekilnojamieji daiktai:

2.1. **Žemės sklypas**
Vilniaus r. sav., Paberžės sen., Rudokų k.

Unikalus daikto numeris: 4400-5110-3492

Žemės sklypo kadastro numeris ir kadastro vietovės

pavadinimas: 4134/0300:429 Glitiškių k.v.

Daikto pagrindinė naudojimo paskirtis: **Miškų ūkio**

Žemės sklypo naudojimo būdas: **Ūkinių miškų sklypai**

Žemės sklypo plotas: 15.0608 ha

Miško žemės plotas: 14.2232 ha

Kitos žemės plotas: 0.8376 ha

Matavimų tipas: **Žemės sklypas suformuotas atliekant kadastrinius matavimus**

Indeksuota žemės sklypo vertė: 32269 Eur

Indeksuota miško vertė: 32269 Eur

Indeksuota miško medynų vertė: 29443 Eur

Žemės sklypo vertė: 7900 Eur

Miško žemės ir medynų vertė: 7900 Eur

Miško medynų vertė: 6134 Eur

Vidutinė rinkos vertė: 35573 Eur

Vidutinės rinkos vertės nustatymo data: 2019-03-21

Vidutinės rinkos vertės nustatymo būdas: **Masinis vertinimas**

Kadastro duomenų nustatymo data: 2018-10-22

3. Daikto priklausiniai iš kito registro: įrašų nėra

4. Nuosavybė:

4.1. **Nuosavybės teisė**

Savininkas: LIETUVOS RESPUBLIKA, a.k. 111105555

Daiktas: žemės sklypas Nr. 4400-5110-3492, aprašytas p. 2.1.

Įregistravimo pagrindas: 2019-03-13 Nacionalinės žemės tarnybos teritorinio skyriaus vedėjo sprendimas Nr. 48SK-702-(14.48.111.)

Įrašas galioja: Nuo 2019-03-25

5. Valstybės ir savivaldybių žemės patikėjimo teisė:

5.1. **Valstybinės žemės patikėjimo teisė**

Patikėtinis: Nacionalinė žemės tarnyba prie Žemės ūkio ministerijos, a.k. 188704927

Daiktas: žemės sklypas Nr. 4400-5110-3492, aprašytas p. 2.1.

Įregistravimo pagrindas: 2019-03-13 Nacionalinės žemės tarnybos teritorinio skyriaus vedėjo sprendimas Nr. 48SK-702-(14.48.111.)

Įrašas galioja: Nuo 2019-03-25

6. Kitos daiktinės teisės : įrašų nėra

7. Juridiniai faktai: įrašų nėra

8. Žymos: įrašų nėra

9. Teritorijos, kuriose taikomos specialiosios žemės naudojimo sąlygos:

9.1. **Miško žemė (VI skyrius, trečiasis skirsnis)**

Daiktas: žemės sklypas Nr. 4400-5110-3492, aprašytas p. 2.1.

Įregistravimo pagrindas: 2019-06-06 Lietuvos Respublikos specialiųjų žemės naudojimo sąlygų įstatymas Nr. XIII-2166

2019-12-19 Lietuvos Respublikos žemės ūkio ministro įsakymas Nr. 3D-711

Plotas: 14.2232 ha

Įrašas galioja: Nuo 2020-01-02

10. Daikto registravimas ir kadastro žymos:

10.1. **Suformuotas naujas (daikto registravimas)**

Daiktas: žemės sklypas Nr. 4400-5110-3492, aprašytas p. 2.1.

Įregistravimo pagrindas: 2018-10-22 Nekilnojamojo daikto kadastro duomenų byla

2019-03-13 Nacionalinės žemės tarnybos teritorinio skyriaus vedėjo
sprendimas Nr. 48SK-702-(14.48.111.)

Įrašas galioja: Nuo 2019-03-21

10.2.

Kadastrinius matavimus atliko (kadastro žyma)

TADAS MAJAUSKAS

Daiktas: žemės sklypas Nr. 4400-5110-3492, aprašytas p. 2.1.

Įregistravimo pagrindas: 2015-06-25 Kvalifikacijos pažymėjimas Nr. 2M-M-2281

2018-10-22 Nekilnojamojo daikto kadastro duomenų byla

Įrašas galioja: Nuo 2019-03-21

11. Registro pastabos ir nuorodos: įrašų nėra

12. Kita informacija: įrašų nėra

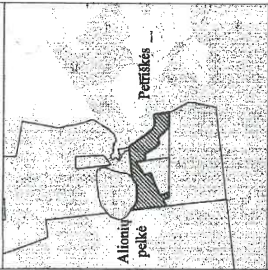
13. Informacija apie duomenų sandoriui tikslinimą: įrašų nėra

Dokumentą atspausdino

VASILIUS KONONOVAS

ŽEMĖS SKLYPO PLANAS M 1:5000
Sklypo plotas 242873 m²

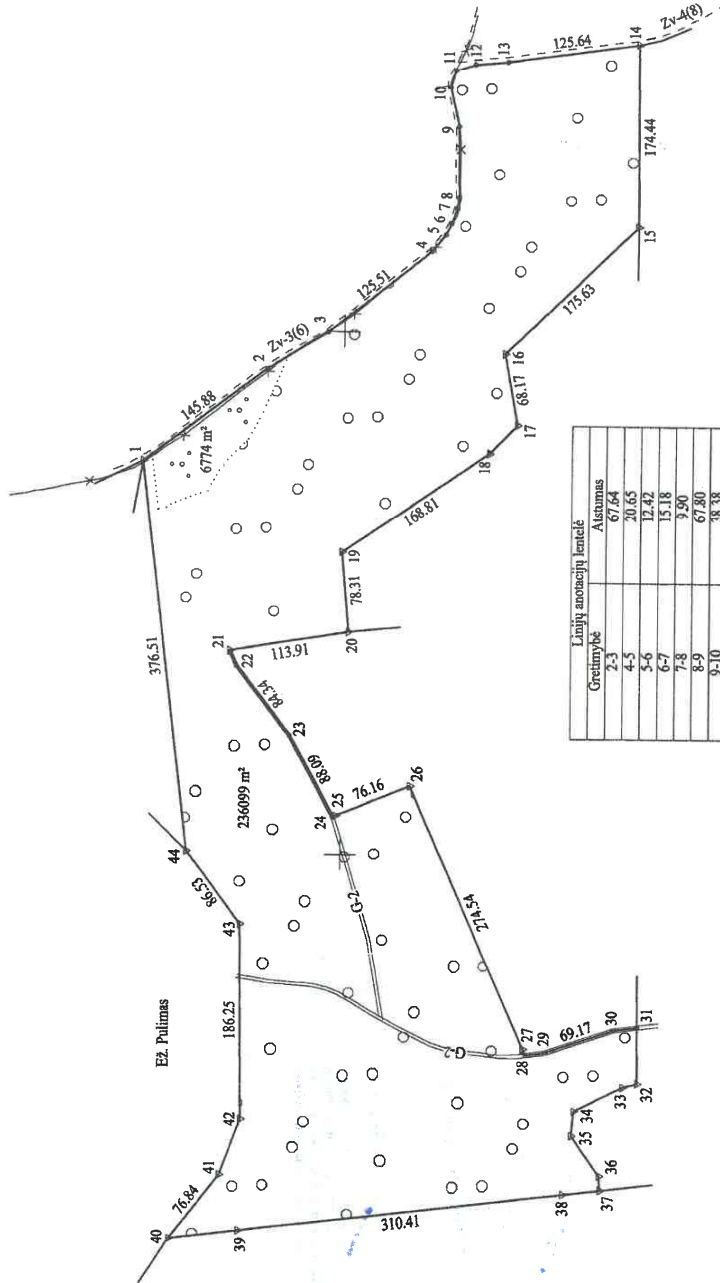
Žemės sklypo išdėstymo schema



| | | |
|--------------------------------|-------------------|---------|
| Kadastro viėlovės pavadinimas: | Giltiškų | sklypas |
| Žemės sklypo kadastro numeris: | 4 1 3 4 0 1 1 0 0 | 5 2 5 |

| | |
|--------------------|--------------------|
| Galvė, namo Nr. | SKL proj. Nr. 2312 |
| Kaimas (miestelis) | Petriskų k. |
| Senūnija | Paberžės |
| Miestas (rajonas) | Vilniaus |
| Apskritys | Vilniaus |

| Gretinybė | Gretimo žemės sklypo kadastro Nr. | Pastabas |
|-----------|-----------------------------------|---------------|
| 1-11 | | Kėlas Zv-3(6) |
| 11-14 | | Kėlas Zv-4(8) |
| 14-15 | 4134/0100:0361 | |
| 15-20 | 4134/0100:0050 | |
| 20-31 | 4134/0100:0076 | |
| 31-37 | 4134/0100:0361 | |
| 37-40 | 8975/0002:0015 | Ež. Pulimas |
| 40-44 | | |
| 44-1 | | VZF |



| Gretinybė | Plotas | Plotas |
|-----------|--------|--------|
| 2-3 | 67.64 | 67.64 |
| 4-5 | 20.65 | 20.65 |
| 5-6 | 12.42 | 12.42 |
| 6-7 | 15.18 | 15.18 |
| 7-8 | 3.90 | 3.90 |
| 8-9 | 67.80 | 67.80 |
| 9-10 | 38.38 | 38.38 |
| 10-11 | 17.14 | 17.14 |
| 11-12 | 19.19 | 19.19 |
| 12-13 | 31.32 | 31.32 |
| 17-18 | 37.72 | 37.72 |
| 21-22 | 15.18 | 15.18 |
| 24-25 | 3.13 | 3.13 |
| 27-28 | 6.17 | 6.17 |
| 28-29 | 18.48 | 18.48 |
| 30-31 | 21.90 | 21.90 |
| 31-32 | 53.25 | 53.25 |
| 32-33 | 14.20 | 14.20 |
| 33-34 | 51.44 | 51.44 |
| 34-35 | 23.41 | 23.41 |
| 35-36 | 46.36 | 46.36 |
| 36-37 | 13.59 | 13.59 |
| 37-38 | 35.98 | 35.98 |
| 39-40 | 66.02 | 66.02 |
| 41-42 | 56.35 | 56.35 |

6097500.00
577000.00

Su pagal 2018 m. 09 m. mėn. 08 d. atliktą žemės sklypo ribų patikrinimą-parovymą parengtame žemės sklypo plane išbraizytais ribomis ir apskaičiuotu žemės sklypo plėtu sutinku:

„V. Valstybinių miškų urėdija“
(žemės sklypo valdytojas) (vardas, pavardė) (data)
regioninio padalinio vadovas
Virginijus Šatėnas

Nacionalinės žemės tarnybos prie Žemės ūkio ministerijos
Vilniaus raj. skyrius
Patikrinęs:
Suderinęs: (vardas, pavardė) (data)
A.V.



UAB "TopoEra" Kėmas, Raudondvario pl. 150 - 201
t. k. 3002570646, PVM LT100006880711 tel. 867360909



| | | | |
|-------------|-------------------|-----------------|------------|
| Pareigos | Papasas | Vardas, pavardė | Data |
| Direktorius | Perimius Zemaitis | | 2018-10-19 |
| Matavinkas | Edas Mejauskas | | 2018-10-19 |

Machininko kvalifikacijos pažymėjimo Nr.: 2M-M-2201

SUPARTINIA ZENKLAI:
Rbozenkliai
Iaikini rbozenkliai



ŽEMĖS SKLYPO PLANAS M 1:5000

Žemės sklypo plotas 242873 m²


| | | | |
|--------------------------------|-------|--------|---------|
| Žemės sklypo kadastro numeris: | kodas | blokas | sklypas |
| 41131401100 | | | |

KOORDINACIŲ ŽINIARAŠTIS

| Koordinacinių sistema: LKS-94 | | X | Y | Taško Nr. | Kodas | X | Y |
|-------------------------------|---|------------|-----------|-----------|-------|------------|-----------|
| 1 | R | 6098190.11 | 577376.62 | 36 | R | 6097751.50 | 576694.44 |
| 2 | R | 6098073.32 | 577464.04 | 37 | R | 6097750.55 | 576680.88 |
| 3 | R | 6098015.64 | 577499.37 | 38 | R | 6097786.30 | 576676.78 |
| 4 | R | 6097917.80 | 577577.98 | 39 | R | 6098094.69 | 576641.39 |
| 5 | R | 6097904.57 | 577593.84 | 40 | R | 6098160.26 | 576633.69 |
| 6 | R | 6097899.14 | 577605.01 | 41 | R | 6098112.75 | 576694.08 |
| 7 | R | 6097894.15 | 577619.35 | 42 | R | 6098092.87 | 576746.81 |
| 8 | R | 6097892.61 | 577629.13 | 43 | R | 6098094.68 | 576933.05 |
| 9 | R | 6097893.13 | 577696.93 | 44 | R | 6098146.02 | 577002.70 |
| 10 | R | 6097901.65 | 577734.35 | | | | |
| 11 | R | 6097896.53 | 577750.71 | | | | |
| 12 | R | 6097878.34 | 577756.82 | | | | |
| 13 | R | 6097847.16 | 577759.75 | | | | |
| 14 | R | 6097722.79 | 577777.54 | | | | |
| 15 | R | 6097721.59 | 577603.10 | | | | |
| 16 | R | 6097846.79 | 577479.93 | | | | |
| 17 | R | 6097834.59 | 577412.86 | | | | |
| 18 | R | 6097860.73 | 577385.67 | | | | |
| 19 | R | 6098000.44 | 577290.91 | | | | |
| 20 | R | 6097993.94 | 577212.87 | | | | |
| 21 | R | 6098106.43 | 577194.92 | | | | |
| 22 | R | 6098100.23 | 577181.06 | | | | |
| 23 | R | 6098049.28 | 577113.85 | | | | |
| 24 | R | 6098007.60 | 577036.25 | | | | |
| 25 | R | 6098004.69 | 577037.41 | | | | |
| 26 | R | 6097933.96 | 577065.65 | | | | |
| 27 | R | 6097824.46 | 576813.89 | | | | |
| 28 | R | 6097822.00 | 576808.23 | | | | |
| 29 | R | 6097803.68 | 576810.69 | | | | |
| 30 | R | 6097738.06 | 576832.56 | | | | |
| 31 | R | 6097716.32 | 576835.19 | | | | |
| 32 | R | 6097715.96 | 576781.94 | | | | |
| 33 | R | 6097729.71 | 576778.38 | | | | |
| 34 | R | 6097775.88 | 576755.70 | | | | |
| 35 | R | 6097778.11 | 576732.40 | | | | |

| Žemės sklypo centro koordinatės | | Darbo LitPOS laikas | |
|---------------------------------|-----------------|---------------------|------------|
| Koordinacinių sistema | Koordinatės X/Y | Data | |
| Valstybinė LKS-1994 | X=6097983 | Prišjungta | 2018-09-06 |
| | Y=576920 | Aišjungta | 12:20 |
| Žiniaraštį sudarė: | TADAS MAJAUSKAS | | 2018-10-19 |
| | v. pavardė | kval. paž. nr. | parašas |
| | | 2M-M-2281 | |

Išranka iš Lietuvos Respublikos administracinių nusižengimų kodekso:
12 straipsnis. Nuolatinių žemėsplotų nuolatinių koordinatinių žiniaraštis sudaromas
išranka šiuo būdu apytiksliai iki vieno šimto kilometrų atstumo.



| Duomenys apie žemės sklypui nustatytas specialiąsias žemės naudojimo sąlygas | | | |
|--|---|---|--|
| Eilės Nr. | Specialiosios žemės naudojimo sąlygos kodas | Specialiosios žemės naudojimo sąlygos pavadinimas | Territorijos, kurioje turi būti taikoma specialioji žemės naudojimo sąlyga, plotas, m ² |
| 1 | 2 | II. Kelių apsaugos zonos | 530 |
| 2 | 6 | VI. Elektros linijų apsaugos zonos | 796 |
| 3 | 26 | XXVI. Miško naudojimo apribojimai | 236099 |
| 4 | 38 | XXXVIII. Telmologiniai (pelkių) draustiniai | 235100 |
| 5 | 63 | XXIX. Paviršinio vandens telkinių apsaugos zonos | 11537 |
| 6 | 64 | XXIX. Paviršinio vandens telkinių pakranės apsaugos juostos | 11537 |

| Duomenys apie žemės sklypo servitutus | | | |
|---------------------------------------|-----------------|---|----------------------------------|
| Eilės Nr. | Servituto kodas | Nekilnojamojo turto registre įrašyto ar teritorijų planavimo dokumente nustatyto servituto pavadinimas ir rūšis | Servituto plotas, m ² |
| - | - | - | - |



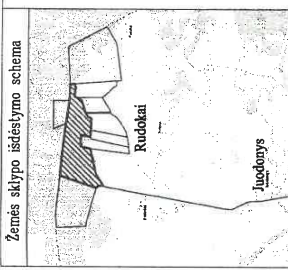
Valstybės įmonės Registrų centro
Ryšių Lietuvos klientų aptarnavimo centro
Vilniaus apskrities klientų aptarnavimo
grupės vyriausioji specialistė
Živilė Morkelienė
2019-10-09

NUORAŠAS TIKRAS

Valstybės įmonės Registrų centro
Ryšių Lietuvos klientų aptarnavimo centro
Vilniaus apskrities klientų aptarnavimo
grupės specialistė
2019-10-09
Violeta Aglinskaitė

ŽEMĖS SKLYPO PLANAS M 1:5000

Sklypo plotas 150608 m²



| | | | |
|--------------------------------|-------------------|--------|---------|
| Kadastrinio pavadinimas: | Glitiškių kodas | blokas | sklypas |
| Žemės sklypo kadastro numeris: | 4 1 3 4 0 3 0 0 0 | 0 4 | 19 |

| | |
|--------------------|----------------------|
| Gatvė, namo Nr. | Skil. proj. Nr. 2313 |
| Kaimas (miestelis) | Rudokų k. |
| Seniūnija | Paberžės |
| Miestas (rajonas) | Vilniaus |
| Apskrėtis | Vilniaus |

| Gretimybė | Gretimo žemės sklypo kadastro Nr. | Pastabas |
|-----------|-----------------------------------|----------------|
| 1-6 | | kelias žv-3(8) |
| 6-7 | 4134/0300-0163 | |
| 7-9 | | VZF |
| 9-10 | 6227/0003-0018 | |
| 10-11 | | VZF |
| 11-12 | 4134/0300-0024 | |
| 12-15 | 4134/0300-0287 | |
| 15-17 | 4134/0300-0335 | |
| 17-18 | | kelias 6m pl. |
| 18-21 | 4134/0300-0347 | |
| 21-22 | 4134/0300-0351 | |
| 22-26 | 4134/0300-0133 | |
| 26-1 | | kelias 6m pl. |

