

BIRŠTONO SAVIVALDYBĖS TERITORIJOSE ESANČIŲ VALSTYBINIŲ MIŠKŲ ŪKIO PASKIRTIES ŽEMĖS SKLYPŲ

SĄRAŠAS

Eil. Nr.	Kadastro vietovės pavadinimas	Informacija apie įregistruotus Nekilnojamojo turto registre valstybės vardu žemės sklypus, numatomus perduoti VĮ Valstybinių miškų urėdijai		
		Žemės sklypo Nr. žemės reformos žemėtvarkos projekte	Žemės sklypo kadastro Nr.	Sklypo plotas, ha
1.	Birštono	1114-2	6908/0003:455	1,0219
2.	Birštono	1114-3	6908/0004:394	7,5677
3.	Birštono	1114-4	6908/0006:293	2,6962
4.	Birštono	1114-1	6908/0008:233	0,4802
	<b>Viso:</b>			<b>11,7660</b>

PRIENŲ RAJONO SAVIVALDYBĖS TERITORIJOSE ESANČIŲ VALSTYBINIŲ MIŠKŲ ŪKIO PASKIRTIES ŽEMĖS SKLYPŲ

SĄRAŠAS

1.	Jiezno	1002-1	6915/0001:461	3,7411
2.	Jiezno	1002-3	6915/0002:243	2,0463
3.	Jiezno	1002-2	6915/0002:245	0,7431
4.	Jiezno	1002-5	6915/0005:437	4,1091
5.	Jiezno	1002-6	6915/0005:438	4,8317
6.	Jiezno	1002-4	6915/0005:439	3,6452
7.	Kašonių	903	6920/0001:186	12,1074
8.	Kašonių	904	6920/0001:187	1,1435
9.	Stakliškių	935	6953/0001:429	5,8138
	<b>Viso:</b>			<b>38,1812</b>

Parengė:

Nacionalinės žemės tarnybos

prie Žemės ūkio ministerijos

Prienų ir Birštono skyriaus patarėjas,

atliekantis skyriaus vedėjo funkcijas

Deimantas Tarulis

Suderinta:

Valstybės įmonės Valstybinių miškų urėdijos

Prienų regioninio padalinio vadovas

Tomas Barkauskas



VALSTYBĖS ĮMONĖ REGISTRŲ CENTRAS  
Lvovo g. 25-101, 09320 Vilnius, tel. (8 5) 2688 262, el. p. info@registrucentras.lt  
Duomenys kaupiami ir saugomi Juridinių asmenų registre, kodas 124110246

## NEKILNOJAMOJO TURTO REGISTRO DUOMENŲ BAZĖS IŠRAŠAS

2021-03-24 10:43:50

### 1. Nekilnojamojo turto registre įregistruotas turtas:

Registro Nr.: 44/2609826  
Registro tipas: Žemės sklypas  
Sudarymo data: 2021-03-09  
Birštono sav., Birštono sen., Naudžiūnų k.

### 2. Nekilnojamieji daiktai:

2.1.

Žemės sklypas  
Birštono sav., Birštono sen., Naudžiūnų k.  
Unikalus daikto numeris: 4400-5507-2920  
Žemės sklypo kadastro numeris ir kadastro vietovės pavadinimas: 6908/0003:455 Birštono vienkiemio k.v.  
Daikto pagrindinė naudojimo paskirtis: Miškų ūkio  
Žemės sklypo naudojimo būdas: Ekosistemų apsaugos miškų sklypai  
Žemės sklypo plotas: 1.0219 ha  
Žemės ūkio naudmenų plotas viso: 0.0397 ha  
iš jo: pievų ir natūralių ganyklų plotas: 0.0397 ha  
Miško žemės plotas: 0.9569 ha  
Kelių plotas: 0.0153 ha  
Vandens telkinių plotas: 0.0100 ha  
Žemės ūkio naudmenų našumo balas: 28.0  
Matavimų tipas: Žemės sklypas suformuotas atliekant kadastrinius matavimus  
Indeksuota žemės sklypo vertė: 4630 Eur  
Indeksuota žemės sklypo vertė be miško: 22 Eur  
Indeksuota miško vertė: 4608 Eur  
Indeksuota miško medynų vertė: 4397 Eur  
Žemės sklypo vertė: 1062 Eur  
Sklypo vertė be miško žemės ir medynų: 14 Eur  
Miško žemės ir medynų vertė: 1048 Eur  
Miško medynų vertė: 916 Eur  
Vidutinė rinkos vertė: 4982 Eur  
Vidutinės rinkos vertės nustatymo data: 2021-03-09  
Vidutinės rinkos vertės nustatymo būdas: Masinis vertinimas  
Kadastro duomenų nustatymo data: 2020-08-12

### 3. Daikto priklausiniai iš kito registro: įrašų nėra

### 4. Nuosavybė:

4.1.

Nuosavybės teisė  
Savininkas: LIETUVOS RESPUBLIKA, a.k. 111105555  
Daiktas: žemės sklypas Nr. 4400-5507-2920, aprašytas p. 2.1.  
Įregistravimo pagrindas: 2021-03-04 Nacionalinės žemės tarnybos teritorinio skyriaus vedėjo sprendimas Nr. 10SK-221-(14.10.110 E.)  
Įrašas galioja: Nuo 2021-03-16

### 5. Valstybės ir savivaldybių žemės patikėjimo teisė:

5.1.

Valstybinė žemės patikėjimo teisė  
Patikėtinis: Nacionalinė žemės tarnyba prie Žemės ūkio ministerijos, a.k. 188704927  
Daiktas: žemės sklypas Nr. 4400-5507-2920, aprašytas p. 2.1.  
Įregistravimo pagrindas: 2021-03-04 Nacionalinės žemės tarnybos teritorinio skyriaus vedėjo sprendimas Nr. 10SK-221-(14.10.110 E.)  
Įrašas galioja: Nuo 2021-03-16

### 6. Kitos daiktinės teisės : įrašų nėra

### 7. Juridiniai faktai: įrašų nėra

### 8. Žymos: įrašų nėra

### 9. Teritorijos, kuriose taikomos specialiosios žemės naudojimo sąlygos:

9.1.

Valstybiniai parkai (V skyrius, dvidešimt trečiasis skirsnis)  
Daiktas: žemės sklypas Nr. 4400-5507-2920, aprašytas p. 2.1.  
Įregistravimo pagrindas: 2021-03-04 Nacionalinės žemės tarnybos teritorinio skyriaus vedėjo sprendimas Nr. 10SK-221-(14.10.110 E.)  
Plotas: 10219.00 kv. m  
Įrašas galioja: Nuo 2021-03-09

9.2.

Miško žemė (VI skyrius, trečiasis skirsnis)  
Daiktas: žemės sklypas Nr. 4400-5507-2920, aprašytas p. 2.1.  
Įregistravimo pagrindas: 2021-03-04 Nacionalinės žemės tarnybos teritorinio skyriaus vedėjo sprendimas Nr. 10SK-221-(14.10.110 E.)  
Plotas: 9569.00 kv. m  
Įrašas galioja: Nuo 2021-03-09

- 9.3. **Magistralinių dujotiekių ir naftotiekių (produktotiekių) apsaugos zonos (III skyrius, penktasis skirsnis)**  
Daiktas: žemės sklypas Nr. 4400-5507-2920, aprašytas p. 2.1.  
Įregistravimo pagrindas: 2021-03-04 Nacionalinės žemės tarnybos teritorinio skyriaus vedėjo sprendimas Nr. 10SK-221-(14.10.110 E.)  
Plotas: 290.00 kv. m  
Įrašas galioja: Nuo 2021-03-09

**10. Daikto registravimas ir kadastro žymos:**

- 10.1. **Suformuotas naujas (daikto registravimas)**  
Daiktas: žemės sklypas Nr. 4400-5507-2920, aprašytas p. 2.1.  
Įregistravimo pagrindas: 2020-08-12 Nekilnojamojo daikto kadastro duomenų byla 2021-03-04 Nacionalinės žemės tarnybos teritorinio skyriaus vedėjo sprendimas Nr. 10SK-221-(14.10.110 E.)  
Įrašas galioja: Nuo 2021-03-09
- 10.2. **Kadastrinius matavimus atliko (kadastro žyma)**  
**RAMŪNAS VAŠKEVIČIUS**  
Daiktas: žemės sklypas Nr. 4400-5507-2920, aprašytas p. 2.1.  
Įregistravimo pagrindas: 2010-06-09 Kvalifikacijos pažymėjimas Nr. 2M-M-1161 2020-08-12 Nekilnojamojo daikto kadastro duomenų byla  
Įrašas galioja: Nuo 2021-03-09

11. Registro pastabos ir nuorodos: įrašų nėra

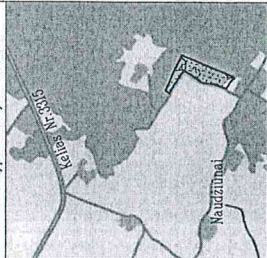
12. Kita informacija: įrašų nėra

13. Informacija apie duomenų sandoriui tikslinimą: įrašų nėra

Dokumentą atspausdino

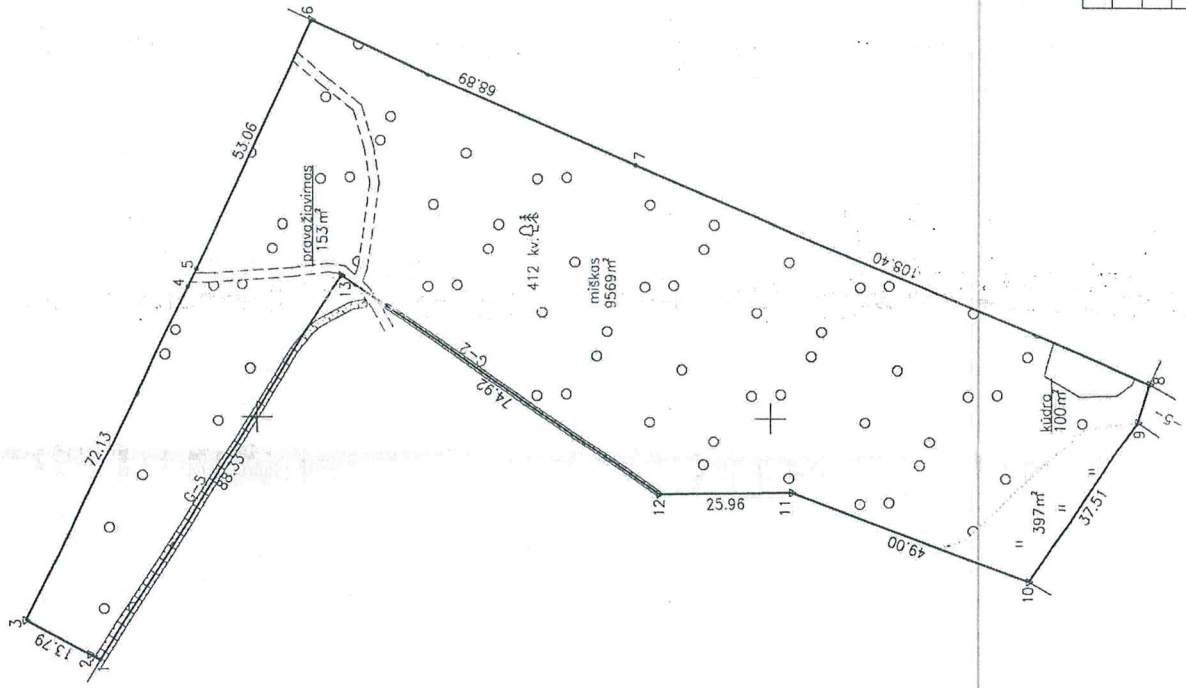
DEIMANTAS TARULIS

Žemės sklypo išdėstymo schema



# ŽEMĖS SKLYPO PLANAS M 1:1000

## Žemės sklypo plotas 10219 m<sup>2</sup>



009600  
6048500

Kadastru vietovės pavadinimas: Birštono vienkiemio

Žemės sklypo kadastro numeris:

0	9	0	8	0	0	0	3
---	---	---	---	---	---	---	---

Savivaldybė	Birštono
Seniūnija	Birštono
Gyvenamoji vietovė	Naudžiūnų k.
Gatvė, namo Nr.	Proj.skl.Nr.1114-2

Gretimybė	Gretimo žemės sklypo kadastro Nr.	Pastabas
1-6	6908/0003:0106	
6-8	6908/0003:0314	
8-9		Kelias 5m.
9-10	6908/0003:0113	
10-1	6908/0003:0009	

Su pagal 2020 m. vasario mėn. 20 d. ir vasario mėn. 24 d. atliktą žemės sklypo ribų patikrinimą-parodymą parengtame žemės sklypo plane išbraižytomis ribomis ir apskaičiuotu žemės sklypo plotu sutinku:

Lietuvos Respublika  
(žemės sklypo savininko (esamo arba būsimoji) vardas, pavardė) ..... (data)

Linijų anotacijų lentelė	
Gretimybė	Atstumas
1-2	2.21
4-5	4.00
8-9	7.66

Įmonės kodas 302513346  
Ukminių g. 10a, Marijampolė, LT-68309  
Tel. 8-343-56538

**Norma**

Pareigos: *[Signature]* Vardas, pavardė  
Direktorius: R. Kavaliauskas  
Matininkas: R. Vaskevičius

Data: 2020-08-27  
2020-09-24

LIETUVA  
UAB "NORMA"  
MARIJAMPOLĖ

Maifiniko kvalifikacijos pažymėjimo Nr.: 2M-M-1161







VALSTYBĖS ĮMONĖ REGISTRŲ CENTRAS  
Lvovo g. 25-101, 09320 Vilnius, tel. (8 5) 2688 262, el. p. info@registrucentras.lt  
Duomenys kaupiami ir saugomi Juridinių asmenų registre, kodas 124110246

## NEKILNOJAMOJO TURTO REGISTRO DUOMENŲ BAZĖS IŠRAŠAS

2021-03-24 10:39:49

### 1. Nekilnojamojo turto registre įregistruotas turtas:

Registro Nr.: **44/2565288**  
Registro tipas: **Žemės sklypas**  
Sudarymo data: **2020-09-22**  
**Birštono sav., Birštono sen., Panemunio k.**

### 2. Nekilnojamieji daiktai:

2.1. **Žemės sklypas**  
**Birštono sav., Birštono sen., Panemunio k.**  
Unikalus daikto numeris: **4400-5461-1322**  
Žemės sklypo kadastro numeris ir kadastro vietovės pavadinimas: **6908/0004:394 Birštono vienkiemio k.v.**  
Daikto pagrindinė naudojimo paskirtis: **Miškų ūkio**  
Žemės sklypo naudojimo būdas: **Ekosistemų apsaugos miškų sklypai**  
Žemės sklypo plotas: **7.5677 ha**  
Žemės ūkio naudmenų plotas viso: **0.0387 ha**  
iš jo: ariamos žemės plotas: **0.0387 ha**  
Miško žemės plotas: **7.4740 ha**  
Miško plotas, įregistruotas Miškų valstybės kadastrė: **7.0673 ha**  
Duomenų apie Miškų valstybės kadastrė įregistruotą miško plotą pateikimo data: **2020-11-27**  
Kelių plotas: **0.0550 ha**  
Nusausintos žemės plotas: **0.1545 ha**  
Žemės ūkio naudmenų našumo balas: **28.0**  
Matavimų tipas: **Žemės sklypas suformuotas atliekant kadastrinius matavimus**  
Indeksuota žemės sklypo vertė: **19264 Eur**  
Indeksuota žemės sklypo vertė be miško: **22 Eur**  
Indeksuota miško vertė: **19242 Eur**  
Indeksuota miško medynų vertė: **17674 Eur**  
Žemės sklypo vertė: **4676 Eur**  
Sklypo vertė be miško žemės ir medynų: **14 Eur**  
Miško žemės ir medynų vertė: **4662 Eur**  
Miško medynų vertė: **3682 Eur**  
Vidutinė rinkos vertė: **20974 Eur**  
Vidutinės rinkos vertės nustatymo data: **2020-09-23**  
Vidutinės rinkos vertės nustatymo būdas: **Masinis vertinimas**  
Kadastro duomenų nustatymo data: **2020-06-11**

### 3. Daikto priklausiniai iš kito registro: įrašų nėra

### 4. Nuosavybė:

4.1. **Nuosavybės teisė**  
Savininkas: **LIETUVOS RESPUBLIKA, a.k. 111105555**  
Daiktas: **žemės sklypas Nr. 4400-5461-1322, aprašytas p. 2.1.**  
Įregistravimo pagrindas: **2020-09-11 Nacionalinės žemės tarnybos teritorinio skyriaus vedėjo sprendimas Nr. 10SK-784-(14.10.110 E.)**  
Įrašas galioja: **Nuo 2020-09-25**

### 5. Valstybės ir savivaldybių žemės patikėjimo teisė:

5.1. **Valstybinės žemės patikėjimo teisė**  
Patikėtinis: **Nacionalinė žemės tarnyba prie Žemės ūkio ministerijos, a.k. 188704927**  
Daiktas: **žemės sklypas Nr. 4400-5461-1322, aprašytas p. 2.1.**  
Įregistravimo pagrindas: **2020-09-11 Nacionalinės žemės tarnybos teritorinio skyriaus vedėjo sprendimas Nr. 10SK-784-(14.10.110 E.)**  
Įrašas galioja: **Nuo 2020-09-25**

### 6. Kitos daiktinės teisės : įrašų nėra

### 7. Juridiniai faktai: įrašų nėra

### 8. Žymos: įrašų nėra

### 9. Teritorijos, kuriose taikomos specialiosios žemės naudojimo sąlygos:

9.1. **Miško žemė (VI skyrius, trečiasis skirsnis)**  
Daiktas: **žemės sklypas Nr. 4400-5461-1322, aprašytas p. 2.1.**  
Įregistravimo pagrindas: **2020-09-11 Nacionalinės žemės tarnybos teritorinio skyriaus vedėjo sprendimas Nr. 10SK-784-(14.10.110 E.)**  
Plotas: **74740.00 kv. m**  
Įrašas galioja: **Nuo 2020-09-23**

9.2. **Melioruotos žemės ir melioracijos statinių apsaugos zonos (VI skyrius, antrasis skirsnis)**  
Daiktas: **žemės sklypas Nr. 4400-5461-1322, aprašytas p. 2.1.**

Įregistravimo pagrindas: 2020-09-11 Nacionalinės žemės tarnybos teritorinio skyriaus vedėjo sprendimas Nr. 10SK-784-(14.10.110 E.)

Plotas: 1545.00 kv. m

Įrašas galioja: Nuo 2020-09-23

9.3. Magistralinių dujotiekių ir naftotiekių (produktotiekių) apsaugos zonos (III skyrius, penktasis skirsnis)

Daiktas: žemės sklypas Nr. 4400-5461-1322, aprašytas p. 2.1.

Įregistravimo pagrindas: 2020-09-11 Nacionalinės žemės tarnybos teritorinio skyriaus vedėjo sprendimas Nr. 10SK-784-(14.10.110 E.)

Plotas: 12385.00 kv. m

Įrašas galioja: Nuo 2020-09-23

9.4. Valstybiniai parkai (V skyrius, dvidešimt trečiasis skirsnis)

Daiktas: žemės sklypas Nr. 4400-5461-1322, aprašytas p. 2.1.

Įregistravimo pagrindas: 2020-09-11 Nacionalinės žemės tarnybos teritorinio skyriaus vedėjo sprendimas Nr. 10SK-784-(14.10.110 E.)

Plotas: 75677.00 kv. m

Įrašas galioja: Nuo 2020-09-23

#### 10. Daikto registravimas ir kadastro žymos:

10.1.

Suformuotas naujas (daikto registravimas)

Daiktas: žemės sklypas Nr. 4400-5461-1322, aprašytas p. 2.1.

Įregistravimo pagrindas: 2020-06-11 Nekilnojamojo daikto kadastro duomenų byla 2020-09-11 Nacionalinės žemės tarnybos teritorinio skyriaus vedėjo sprendimas Nr. 10SK-784-(14.10.110 E.)

Įrašas galioja: Nuo 2020-09-23

10.2.

Kadastrinius matavimus atliko (kadastro žyma)

RAMŪNAS VAŠKEVIČIUS

Daiktas: žemės sklypas Nr. 4400-5461-1322, aprašytas p. 2.1.

Įregistravimo pagrindas: 2010-06-09 Kvalifikacijos pažymėjimas Nr. 2M-M-1161 2020-06-11 Nekilnojamojo daikto kadastro duomenų byla

Įrašas galioja: Nuo 2020-09-23

11. Registro pastabos ir nuorodos: įrašų nėra

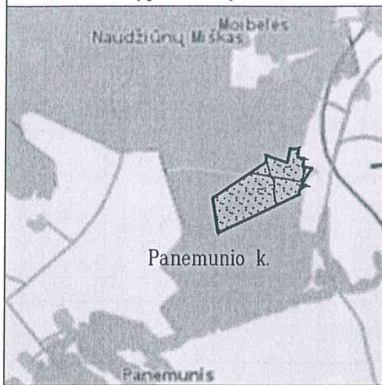
12. Kita informacija: įrašų nėra

13. Informacija apie duomenų sandoriui tikslinimą: įrašų nėra

Dokumentą atspausdino

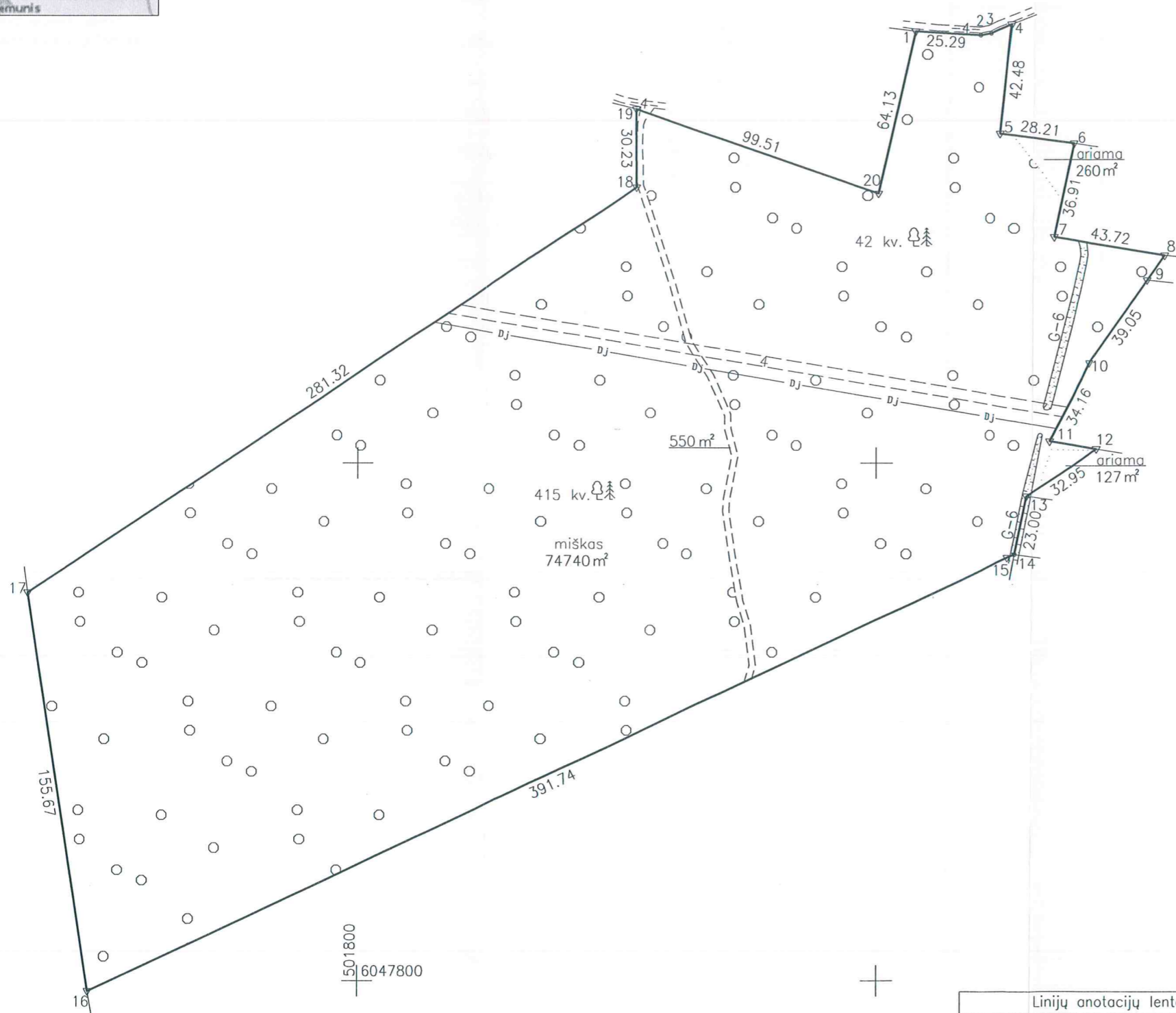
DEIMANTAS TARULIS

Žemės sklypo išdėstymo schema



# ŽEMĖS SKLYPO PLANAS M 1:2000

Žemės sklypo plotas 75677 m<sup>2</sup>



Kadastro vietovės pavadinimas:	Birštono vienkiemio		
Žemės sklypo kadastro numeris:	kodas	blokas	sklypas
	6 9 0 8	0 0 0 4	

Savivaldybė	Birštono
Seniūnija	Birštono
Gyvenamoji vietovė	Panemunio k.
Gatvė, namo Nr.	Proj.skl.Nr.1114-3

Gretimybė	Gretimo žemės sklypo kadastro Nr.	Pastabos
1-4		Kelias 4m.
4-6	6908/0004:0336	
6-8		Proj.skl.Nr.1071 (LVŽ)
8-9		Valstybinė žemė
9-12	6908/0004:0392	
12-13	6908/0004:0005	
13-14	6908/0004:0334	
14-16	6908/0004:0170	
16-17	6908/0004:0028	
17-19	6908/0004:0274	
19-1		Valstybinė žemė

Su pagal 2020 m. vasario mėn. 24 d. atliktą žemės sklypo ribų paženklinimą-parodymą parengtame žemės sklypo plane išbraižytais ribomis ir apskaičiuotu žemės sklypo plotu sutinku:

Lietuvos Respublika  
(žemės sklypo savininko (esamo arba būsimąjo) vardas, pavardė) ..... (parašas) ..... (data)

Gretimybė	Atstumas
2-3	4.68
3-4	8.76
8-9	11.63
11-12	18.77
14-15	2.86

Įmonės kodas 302513346  
Ūkininkų g. 10a, Marijampolė, LT-68306  
tel. 8-343-56538

Pareigos	Parašas	Vardas, pavardė	Data
Direktorius	<i>[Signature]</i>	R. Kavaliauskas	2020-05-25
Matininkas	<i>[Signature]</i>	R. Vaškevičius	2020-05-25

Matininko kvalifikacijos pažymėjimo Nr.: 2M-M-1161







VALSTYBĖS ĮMONĖ REGISTRŲ CENTRAS  
Lvovo g. 25-101, 09320 Vilnius, tel. (8 5) 2688 262, el. p. info@registrucentras.lt  
Duomenys kaupiami ir saugomi Juridinių asmenų registre, kodas 124110246

## NEKILNOJAMOJO TURTO REGISTRO DUOMENŲ BAZĖS IŠRAŠAS

2021-03-24 10:42:10

### 1. Nekilnojamojo turto registre įregistruotas turtas:

Registro Nr.: 44/2573548  
Registro tipas: Žemės sklypas  
Sudarymo data: 2020-10-21  
Birštono sav., Birštono sen., Vaitiškių k.

### 2. Nekilnojamieji daiktai:

2.1.

Žemės sklypas  
Birštono sav., Birštono sen., Vaitiškių k.  
Unikalus daikto numeris: 4400-5461-4780  
Žemės sklypo kadastro numeris ir kadastro vietovės pavadinimas: 6908/0006:293 Birštono vienkiemio k.v.  
Daikto pagrindinė naudojimo paskirtis: Miškų ūkio  
Žemės sklypo naudojimo būdas: Ekosistemų apsaugos miškų sklypai  
Žemės sklypo plotas: 2.6962 ha  
Žemės ūkio naudmenų plotas viso: 0.1273 ha  
iš jo: pievų ir natūralių ganyklų plotas: 0.1273 ha  
Miško žemės plotas: 2.5689 ha  
Žemės ūkio naudmenų našumo balas: 28.0  
Matavimų tipas: Žemės sklypas suformuotas atliekant kadastrinius matavimus  
Indeksuota žemės sklypo vertė: 9534 Eur  
Indeksuota žemės sklypo vertė be miško: 70 Eur  
Indeksuota miško vertė: 9464 Eur  
Indeksuota miško medynų vertė: 8947 Eur  
Žemės sklypo vertė: 2231 Eur  
Sklypo vertė be miško žemės ir medynų: 44 Eur  
Miško žemės ir medynų vertė: 2187 Eur  
Miško medynų vertė: 1864 Eur  
Vidutinė rinkos vertė: 10347 Eur  
Vidutinės rinkos vertės nustatymo data: 2020-10-21  
Vidutinės rinkos vertės nustatymo būdas: Masinis vertinimas  
Kadastro duomenų nustatymo data: 2020-08-12

### 3. Daikto priklausiniai iš kito registro: įrašų nėra

### 4. Nuosavybė:

4.1.

Nuosavybės teisė  
Savininkas: LIETUVOS RESPUBLIKA, a.k. 111105555  
Daiktas: žemės sklypas Nr. 4400-5461-4780, aprašytas p. 2.1.  
Įregistravimo pagrindas: 2020-10-12 Nacionalinės žemės tarnybos teritorinio skyriaus vedėjo sprendimas Nr. 10SK-837-(14.10.110 E.)  
Įrašas galioja: Nuo 2020-10-22

### 5. Valstybės ir savivaldybių žemės patikėjimo teisė:

5.1.

Valstybinės žemės patikėjimo teisė  
Patikėtinis: Nacionalinė žemės tarnyba prie Žemės ūkio ministerijos, a.k. 188704927  
Daiktas: žemės sklypas Nr. 4400-5461-4780, aprašytas p. 2.1.  
Įregistravimo pagrindas: 2020-10-12 Nacionalinės žemės tarnybos teritorinio skyriaus vedėjo sprendimas Nr. 10SK-837-(14.10.110 E.)  
Įrašas galioja: Nuo 2020-10-22

### 6. Kitos daiktinės teisės : įrašų nėra

### 7. Juridiniai faktai: įrašų nėra

### 8. Žymos: įrašų nėra

### 9. Teritorijos, kuriose taikomos specialiosios žemės naudojimo sąlygos:

9.1.

Valstybiniai parkai (V skyrius, dvidešimt trečiasis skirsnis)  
Daiktas: žemės sklypas Nr. 4400-5461-4780, aprašytas p. 2.1.  
Įregistravimo pagrindas: 2020-10-12 Nacionalinės žemės tarnybos teritorinio skyriaus vedėjo sprendimas Nr. 10SK-837-(14.10.110 E.)  
Plotas: 26962.00 kv. m  
Įrašas galioja: Nuo 2020-10-21

9.2.

Kelių apsaugos zonos (III skyrius, antrasis skirsnis)  
Daiktas: žemės sklypas Nr. 4400-5461-4780, aprašytas p. 2.1.  
Įregistravimo pagrindas: 2020-10-12 Nacionalinės žemės tarnybos teritorinio skyriaus vedėjo sprendimas Nr. 10SK-837-(14.10.110 E.)  
Plotas: 540.00 kv. m  
Įrašas galioja: Nuo 2020-10-21

9.3.

Paviršinių vandens telkinių apsaugos zonos (VI skyrius, septintasis skirsnis)

Daiktas: žemės sklypas Nr. 4400-5461-4780, aprašytas p. 2.1.  
Įregistravimo pagrindas: 2020-10-12 Nacionalinės žemės tarnybos teritorinio skyriaus vedėjo sprendimas Nr. 10SK-837-(14.10.110 E.)  
Plotas: 12597.00 kv. m  
Įrašas galioja: Nuo 2020-10-21

9.4. **Gamtiniai ir kompleksiniai draustiniai (V skyrius, aštuntasis skirsnis)**  
Daiktas: žemės sklypas Nr. 4400-5461-4780, aprašytas p. 2.1.  
Įregistravimo pagrindas: 2020-10-12 Nacionalinės žemės tarnybos teritorinio skyriaus vedėjo sprendimas Nr. 10SK-837-(14.10.110 E.)  
Plotas: 26962.00 kv. m  
Įrašas galioja: Nuo 2020-10-21

9.5. **Kraštovaizdžio draustiniai (V skyrius, dvidešimt antrasis skirsnis)**  
Daiktas: žemės sklypas Nr. 4400-5461-4780, aprašytas p. 2.1.  
Įregistravimo pagrindas: 2020-10-12 Nacionalinės žemės tarnybos teritorinio skyriaus vedėjo sprendimas Nr. 10SK-837-(14.10.110 E.)  
Plotas: 26962.00 kv. m  
Įrašas galioja: Nuo 2020-10-21

9.6. **Miško žemė (VI skyrius, trečiasis skirsnis)**  
Daiktas: žemės sklypas Nr. 4400-5461-4780, aprašytas p. 2.1.  
Įregistravimo pagrindas: 2020-10-12 Nacionalinės žemės tarnybos teritorinio skyriaus vedėjo sprendimas Nr. 10SK-837-(14.10.110 E.)  
Plotas: 25689.00 kv. m  
Įrašas galioja: Nuo 2020-10-21

#### 10. Daikto registravimas ir kadastro žymos:

10.1. **Suformuotas naujas (daikto registravimas)**  
Daiktas: žemės sklypas Nr. 4400-5461-4780, aprašytas p. 2.1.  
Įregistravimo pagrindas: 2020-08-12 Nekilnojamojo daikto kadastro duomenų byla 2020-10-12 Nacionalinės žemės tarnybos teritorinio skyriaus vedėjo sprendimas Nr. 10SK-837-(14.10.110 E.)  
Įrašas galioja: Nuo 2020-10-21

10.2. **Kadastrinius matavimus atliko (kadastro žyma)**  
**RAMŪNAS VAŠKEVIČIUS**  
Daiktas: žemės sklypas Nr. 4400-5461-4780, aprašytas p. 2.1.  
Įregistravimo pagrindas: 2010-06-09 Kvalifikacijos pažymėjimas Nr. 2M-M-1161  
2020-08-12 Nekilnojamojo daikto kadastro duomenų byla  
Įrašas galioja: Nuo 2020-10-21

11. Registro pastabos ir nuorodos: įrašų nėra

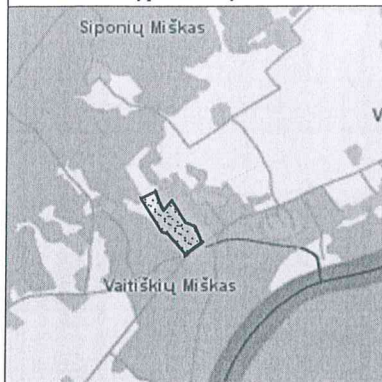
12. Kita informacija: įrašų nėra

13. Informacija apie duomenų sandoriui tikslinimą: įrašų nėra

Dokumentą atspausdino

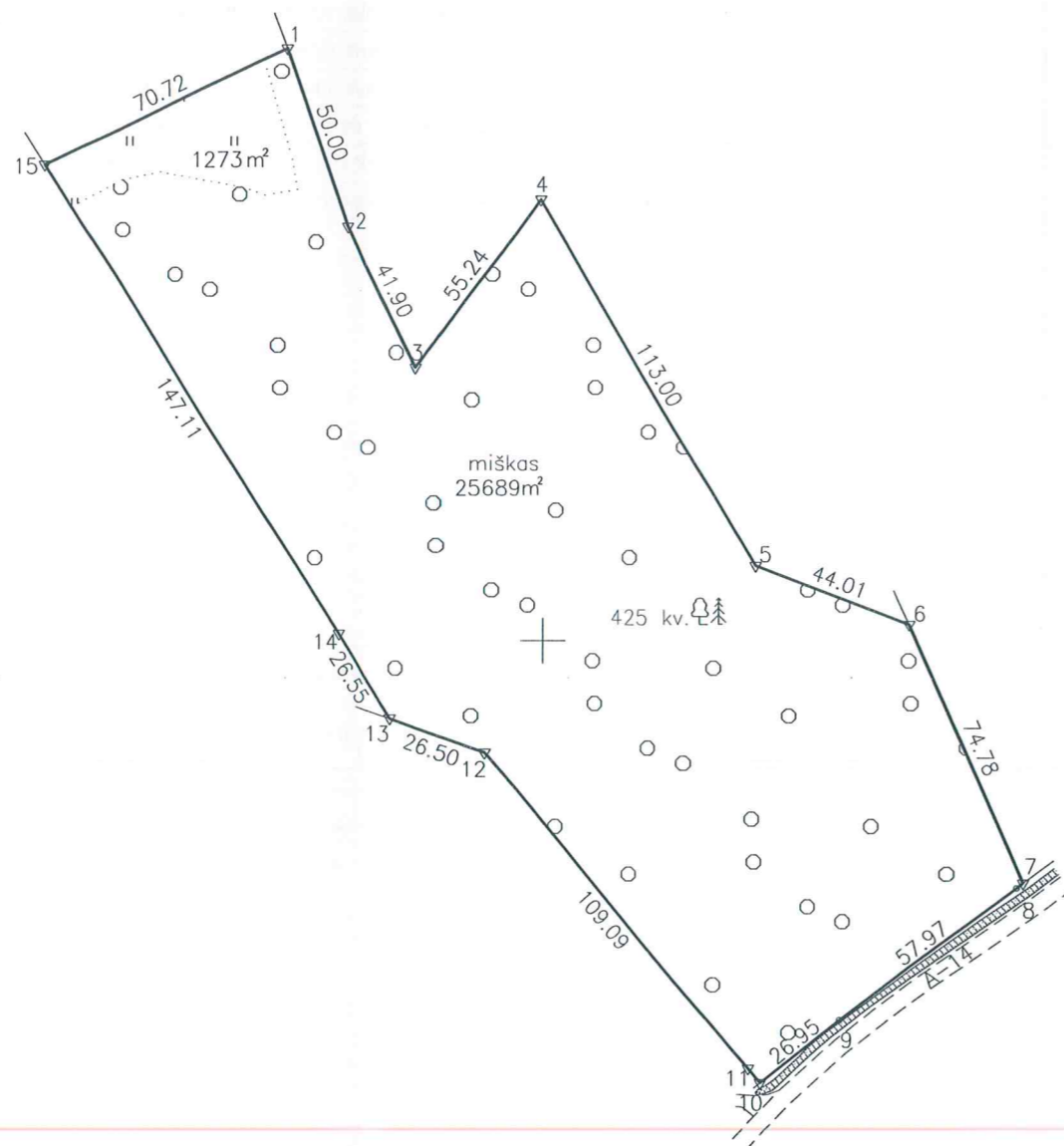
DEIMANTAS TARULIS

Žemės sklypo išdėstymo schema



# ŽEMĖS SKLYPO PLANAS M 1:2000

Žemės sklypo plotas 26962 m<sup>2</sup>



500200  
6045800

Kadastro vietovės pavadinimas:	Birštono vienkiemio								
Žemės sklypo kadastro numeris:	kodas			blokas			sklypas		
	6	9	0	8	0	0	0	0	6

Savivaldybė	Birštono
Seniūnija	Birštono
Gyvenamoji vietovė	Vaitiškių k.
Galvė, namo Nr.	Proj.skł.Nr.1114-4

Gretimybė	Gretimo žemės sklypo kadastro Nr.	Pastabos
1-6	6908/0006:0146	VŽF
6-7	6908/0006:0147	
7-10		Kelias 14m.
10-13	6908/0006:0242	
13-15	6908/0006:0278	
15-1	6908/0006:0185	

Su pagal 2020 m. vasario mėn. 20 d. ir vasario mėn. 24 d. atliktą žemės sklypo ribų pažėklinimą-parodymą parengtame žemės sklypo plane išbraižytomis ribomis ir apskaičiuotu žemės sklypo plotu sutinku:

Lietuvos Respublika  
(žemės sklypo savininko (esamo arba būsimąjo) vardas, pavardė) \_\_\_\_\_ (parašas) \_\_\_\_\_ (data)

Linijų anotacijų lentelė

Gretimybė	Atstumas
7-8	2.17
10-11	4.98

Įmonės kodas 302513346  
Ūkininkų g. 10a, Marijampolė, LT-68306  
tel. 8-343-56538

Pareigos	Parašas	Vardas, pavardė
Direktorius	<i>A. Kavaliauskas</i>	A. Kavaliauskas
Matininkas	<i>R. Vaškevičius</i>	R. Vaškevičius
Matininko kvalifikacijos pažymėjimo Nr.:	2M-M-1161	







VALSTYBĖS ĮMONĖ REGISTRŲ CENTRAS  
Lvovo g. 25-101, 09320 Vilnius, tel. (8 5) 2688 262, el. p. info@registrucentras.lt  
Duomenys kaupiami ir saugomi Juridinių asmenų registre, kodas 124110246

## NEKILNOJAMOJO TURTO REGISTRO DUOMENŲ BAZĖS IŠRAŠAS

2021-03-24 10:43:02

### 1. Nekilnojamojo turto registre įregistruotas turtas:

Registro Nr.: **44/2565287**  
Registro tipas: **Žemės sklypas**  
Sudarymo data: **2020-09-22**  
**Birštono sav., Birštono sen., Siponių k.**

### 2. Nekilnojamieji daiktai:

2.1. **Žemės sklypas**  
**Birštono sav., Birštono sen., Siponių k.**  
Unikalus daikto numeris: **4400-5479-9665**  
Žemės sklypo kadastro numeris ir kadastro vietovės pavadinimas: **6908/0008:233 Birštono vienkiemio k.v.**  
Daikto pagrindinė naudojimo paskirtis: **Miškų ūkio**  
Žemės sklypo naudojimo būdas: **Ekosistemų apsaugos miškų sklypai**  
Žemės sklypo plotas: **0.4802 ha**  
Žemės ūkio naudmenų plotas viso: **0.0354 ha**  
iš jo: pievų ir natūralių ganyklų plotas: **0.0354 ha**  
Miško žemės plotas: **0.4373 ha**  
Miško plotas, įregistruotas Miškų valstybės kadastrė: **0.4228 ha**  
Duomenų apie Miškų valstybės kadastrė įregistruotą miško plotą pateikimo data: **2020-11-27**  
Kelių plotas: **0.0075 ha**  
Nusausintos žemės plotas: **0.0028 ha**  
Žemės ūkio naudmenų našumo balas: **28.0**  
Matavimų tipas: **Žemės sklypas suformuotas atliekant kadastrinius matavimus**  
Indeksuota žemės sklypo vertė: **2294 Eur**  
Indeksuota žemės sklypo vertė be miško: **18 Eur**  
Indeksuota miško vertė: **2277 Eur**  
Indeksuota miško medynų vertė: **2194 Eur**  
Žemės sklypo vertė: **520 Eur**  
Sklypo vertė be miško žemės ir medynų: **11 Eur**  
Miško žemės ir medynų vertė: **509 Eur**  
Miško medynų vertė: **457 Eur**  
Vidutinė rinkos vertė: **2464 Eur**  
Vidutinės rinkos vertės nustatymo data: **2020-09-23**  
Vidutinės rinkos vertės nustatymo būdas: **Masinis vertinimas**  
Kadastro duomenų nustatymo data: **2020-06-11**

### 3. Daikto priklausiniai iš kito registro: įrašų nėra

### 4. Nuosavybė:

4.1. **Nuosavybės teisė**  
Savininkas: **LIETUVOS RESPUBLIKA, a.k. 111105555**  
Daiktas: **žemės sklypas Nr. 4400-5479-9665, aprašytas p. 2.1.**  
Įregistravimo pagrindas: **2020-09-11 Nacionalinės žemės tarnybos teritorinio skyriaus vedėjo sprendimas Nr. 10SK-785-(14.10.110 E.)**  
Įrašas galioja: **Nuo 2020-09-25**

### 5. Valstybės ir savivaldybių žemės patikėjimo teisė:

5.1. **Valstybinės žemės patikėjimo teisė**  
Patikėtinis: **Nacionalinė žemės tarnyba prie Žemės ūkio ministerijos, a.k. 188704927**  
Daiktas: **žemės sklypas Nr. 4400-5479-9665, aprašytas p. 2.1.**  
Įregistravimo pagrindas: **2020-09-11 Nacionalinės žemės tarnybos teritorinio skyriaus vedėjo sprendimas Nr. 10SK-785-(14.10.110 E.)**  
Įrašas galioja: **Nuo 2020-09-25**

### 6. Kitos daiktinės teisės : įrašų nėra

### 7. Juridiniai faktai: įrašų nėra

### 8. Žymos: įrašų nėra

### 9. Teritorijos, kuriose taikomos specialiosios žemės naudojimo sąlygos:

9.1. **Valstybiniai parkai (V skyrius, dvidešimt trečiasis skirsnis)**  
Daiktas: **žemės sklypas Nr. 4400-5479-9665, aprašytas p. 2.1.**  
Įregistravimo pagrindas: **2020-09-11 Nacionalinės žemės tarnybos teritorinio skyriaus vedėjo sprendimas Nr. 10SK-785-(14.10.110 E.)**  
Plotas: **4802.00 kv. m**  
Įrašas galioja: **Nuo 2020-09-23**

9.2. **Miško žemė (VI skyrius, trečiasis skirsnis)**  
Daiktas: **žemės sklypas Nr. 4400-5479-9665, aprašytas p. 2.1.**  
Įregistravimo pagrindas:

2020-09-11 Nacionalinės žemės tarnybos teritorinio skyriaus vedėjo sprendimas Nr. 10SK-785-(14.10.110 E.)

Plotas: 4373.00 kv. m

Įrašas galioja: Nuo 2020-09-23

9.3.

Melioruotos žemės ir melioracijos statinių apsaugos zonos (VI skyrius, antrasis skirsnis)

Daiktas: žemės sklypas Nr. 4400-5479-9665, aprašytas p. 2.1.

Įregistravimo pagrindas: 2020-09-11 Nacionalinės žemės tarnybos teritorinio skyriaus vedėjo sprendimas Nr. 10SK-785-(14.10.110 E.)

Plotas: 28.00 kv. m

Įrašas galioja: Nuo 2020-09-23

9.4.

Kelių apsaugos zonos (III skyrius, antrasis skirsnis)

Daiktas: žemės sklypas Nr. 4400-5479-9665, aprašytas p. 2.1.

Įregistravimo pagrindas: 2020-09-11 Nacionalinės žemės tarnybos teritorinio skyriaus vedėjo sprendimas Nr. 10SK-785-(14.10.110 E.)

Plotas: 53.00 kv. m

Įrašas galioja: Nuo 2020-09-23

#### 10. Daikto registravimas ir kadastro žymos:

10.1.

Suformuotas naujas (daikto registravimas)

Daiktas: žemės sklypas Nr. 4400-5479-9665, aprašytas p. 2.1.

Įregistravimo pagrindas: 2020-06-11 Nekilnojamojo daikto kadastro duomenų byla 2020-09-11 Nacionalinės žemės tarnybos teritorinio skyriaus vedėjo sprendimas Nr. 10SK-785-(14.10.110 E.)

Įrašas galioja: Nuo 2020-09-23

10.2.

Kadastrinius matavimus atliko (kadastro žyma)

RAMŪNAS VAŠKEVIČIUS

Daiktas: žemės sklypas Nr. 4400-5479-9665, aprašytas p. 2.1.

Įregistravimo pagrindas: 2010-06-09 Kvalifikacijos pažymėjimas Nr. 2M-M-1161 2020-06-11 Nekilnojamojo daikto kadastro duomenų byla

Įrašas galioja: Nuo 2020-09-23

11. Registro pastabos ir nuorodos: įrašų nėra

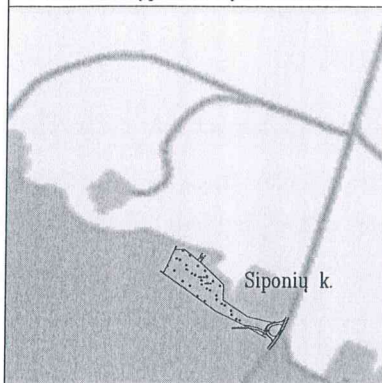
12. Kita informacija: įrašų nėra

13. Informacija apie duomenų sandoriui tikslinimą: įrašų nėra

Dokumentą atspausdino

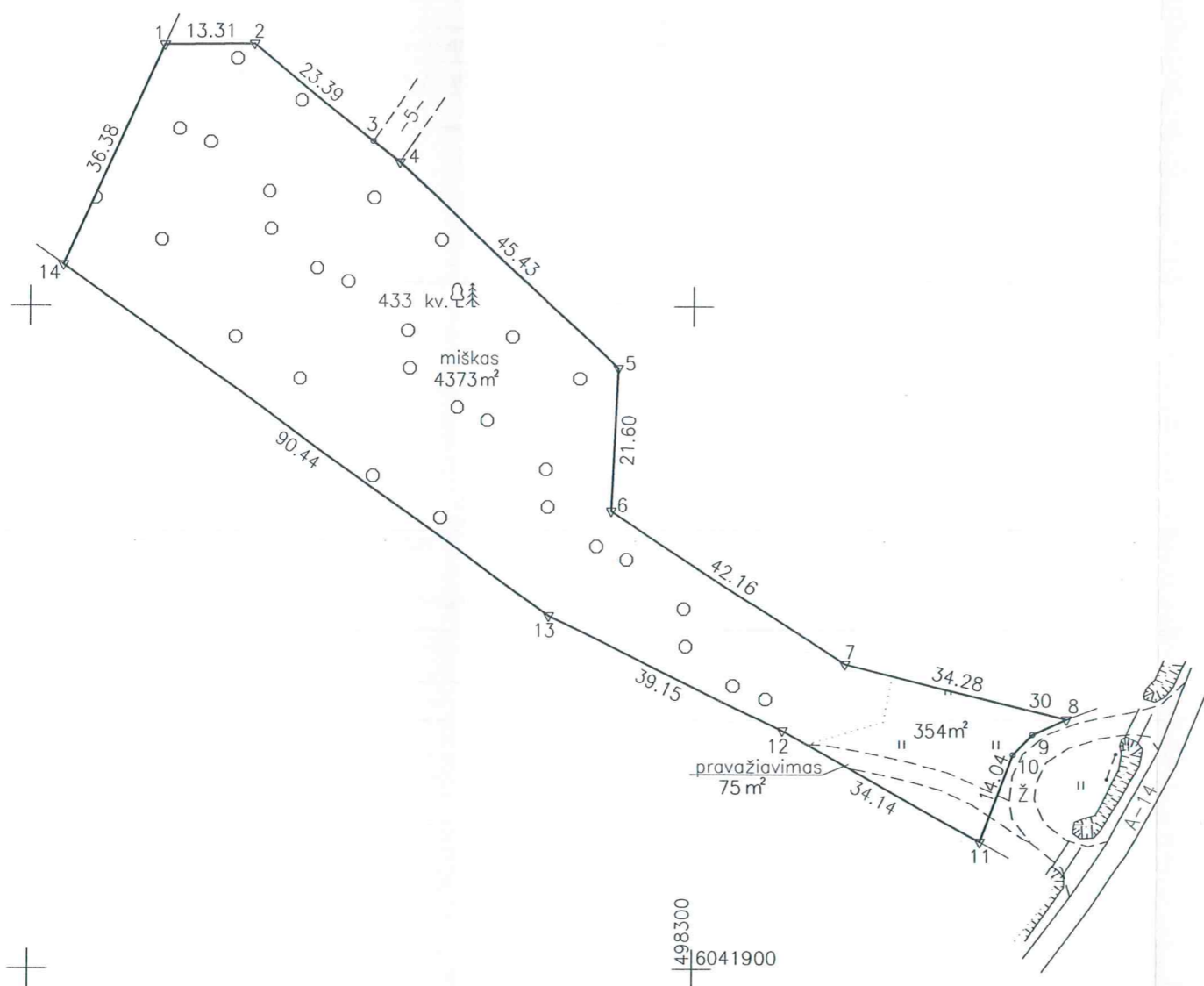
DEIMANTAS TARULIS

Žemės sklypo išdėstymo schema



# ŽEMĖS SKLYPO PLANAS M 1:1000

Žemės sklypo plotas 4802 m<sup>2</sup>



Gretimybė	Atstumas
3-4	5.01
8-9	5.57
9-10	4.17

Kadastro vietovės pavadinimas:	Birštono vienkiemio		
Žemės sklypo kadastro numeris:	kodas	blokas	sklypas
	6 9 0 8	0 0 0 8	

Savivaldybė	Birštono
Seniūnija	Birštono
Gyvenamoji vietovė	Siponių k.
Galvė, namo Nr.	Proj.skł.Nr.1114-1

Gretimybė	Gretimo žemės sklypo kadastro Nr.	Pastabos
1-3		Proj.skł.Nr.1102 (LVŽ)
3-4		Kelias 5m.
4-8	6908/0008:0252	
8-11		Pravažiavimas
11-14	6908/0008:0207	
14-1	6908/0008:0028	

Su pagal 2020 m. vasario mėn. 20 d. atliktą žemės sklypo ribų paženklinimą-parodymą parengtame žemės sklypo plane išbraižytais ribomis ir apskaičiuotu žemės sklypo plotu sutinku:

Lietuvos Respublika  
(žemės sklypo savininko (esamo arba būsimoj) vardas, pavardė) (parašas) (data)

**Narma**

Įmonės kodas 302513346  
 Ūkininkų g. 10a, Marijampolė, LT-68306  
 tel. 8-343-56538

Pareigos	Parašas	Vardas, pavardė
Direktorius	<i>A. Kavaliauskas</i>	A. Kavaliauskas
Matininkas	<i>R. Vaškevičius</i>	R. Vaškevičius
Matininko kvalifikacijos pažymėjimo Nr.:	2M-M-1161	







## VALSTYBĖS ĮMONĖ REGISTRŲ CENTRAS

Lvovo g. 25-101, 09320 Vilnius, tel. (8 5) 2688 262, el. p. info@registrucentras.lt  
Duomenys kaupiami ir saugomi Juridinių asmenų registre, kodas 124110246

## NEKILNOJAMOJO TURTO REGISTRO DUOMENŲ BAZĖS IŠRAŠAS

2021-03-24 10:45:23

## 1. Nekilnojamojo turto registre įregistruotas turtas:

Registro Nr.: 44/2543930  
Registro tipas: Žemės sklypas  
Sudarymo data: 2020-08-13  
Prienu r. sav., Jiezo sen., Daukantų k.

## 2. Nekilnojamieji daiktai:

2.1.

Žemės sklypas  
Prienu r. sav., Jiezo sen., Daukantų k.  
Unikalus daikto numeris: 4400-5469-6889  
Žemės sklypo kadastro numeris ir kadastro vietovės pavadinimas: 6915/0001:461 Jiezo k.v.  
Daikto pagrindinė naudojimo paskirtis: Miškų ūkio  
Žemės sklypo naudojimo būdas: Apsauginių miškų sklypai  
Žemės sklypo plotas: 3.7411 ha  
Žemės ūkio naudmenų plotas viso: 1.0523 ha  
iš jo: ariamos žemės plotas: 1.0523 ha  
Miško žemės plotas: 2.6888 ha  
Miško plotas, įregistruotas Miškų valstybės kadastrė: 1.8042 ha  
Duomenų apie Miškų valstybės kadastrė įregistruotą miško plotą pateikimo data: 2020-11-27  
Nusausintos žemės plotas: 1.0486 ha  
Žemės ūkio naudmenų našumo balas: 28.0  
Matavimų tipas: Žemės sklypas suformuotas atliekant kadastrinius matavimus  
Indeksuota žemės sklypo vertė: 5704 Eur  
Indeksuota žemės sklypo vertė be miško: 451 Eur  
Indeksuota miško vertė: 5253 Eur  
Indeksuota miško medynų vertė: 4786 Eur  
Žemės sklypo vertė: 1571 Eur  
Sklypo vertė be miško žemės ir medynų: 282 Eur  
Miško žemės ir medynų vertė: 1289 Eur  
Miško medynų vertė: 997 Eur  
Vidutinė rinkos vertė: 8176 Eur  
Vidutinės rinkos vertės nustatymo data: 2020-08-13  
Vidutinės rinkos vertės nustatymo būdas: Masinis vertinimas  
Kadastro duomenų nustatymo data: 2020-06-29

## 3. Daikto priklausiniai iš kito registro: įrašų nėra

## 4. Nuosavybė:

4.1.

Nuosavybės teisė  
Savininkas: LIETUVOS RESPUBLIKA, a.k. 111105555  
Daiktas: žemės sklypas Nr. 4400-5469-6889, aprašytas p. 2.1.  
Įregistravimo pagrindas: 2020-08-04 Nacionalinės žemės tarnybos teritorinio skyriaus vedėjo sprendimas Nr. 10 SK-658-(14.10.110 E.)  
Įrašas galioja: Nuo 2020-08-18

## 5. Valstybės ir savivaldybių žemės patikėjimo teisė:

5.1.

Valstybinė žemės patikėjimo teisė  
Patikėtinis: Nacionalinė žemės tarnyba prie Žemės ūkio ministerijos, a.k. 188704927  
Daiktas: žemės sklypas Nr. 4400-5469-6889, aprašytas p. 2.1.  
Įregistravimo pagrindas: 2020-08-04 Nacionalinės žemės tarnybos teritorinio skyriaus vedėjo sprendimas Nr. 10 SK-658-(14.10.110 E.)  
Įrašas galioja: Nuo 2020-08-18

## 6. Kitos daiktinės teisės : įrašų nėra

## 7. Juridiniai faktai: įrašų nėra

## 8. Žymos: įrašų nėra

## 9. Teritorijos, kuriose taikomos specialiosios žemės naudojimo sąlygos:

9.1.

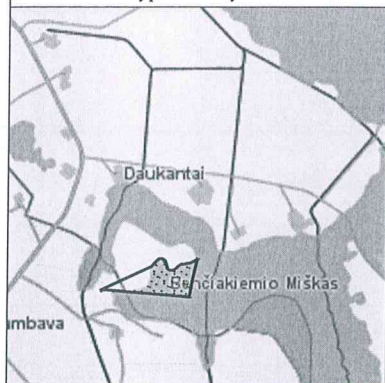
Miško žemė (VI skyrius, trečiasis skirsnis)  
Daiktas: žemės sklypas Nr. 4400-5469-6889, aprašytas p. 2.1.  
Įregistravimo pagrindas: 2020-08-04 Nacionalinės žemės tarnybos teritorinio skyriaus vedėjo sprendimas Nr. 10 SK-658-(14.10.110 E.)  
Plotas: 26888.00 kv. m  
Įrašas galioja: Nuo 2020-08-13

9.2.

Geomorfologiniai draustiniai (V skyrius, dešimtas skirsnis)  
Daiktas: žemės sklypas Nr. 4400-5469-6889, aprašytas p. 2.1.  
Įregistravimo pagrindas: 2020-08-04 Nacionalinės žemės tarnybos teritorinio skyriaus vedėjo sprendimas Nr. 10 SK-658-(14.10.110 E.)



Žemės sklypo išdėstymo schema



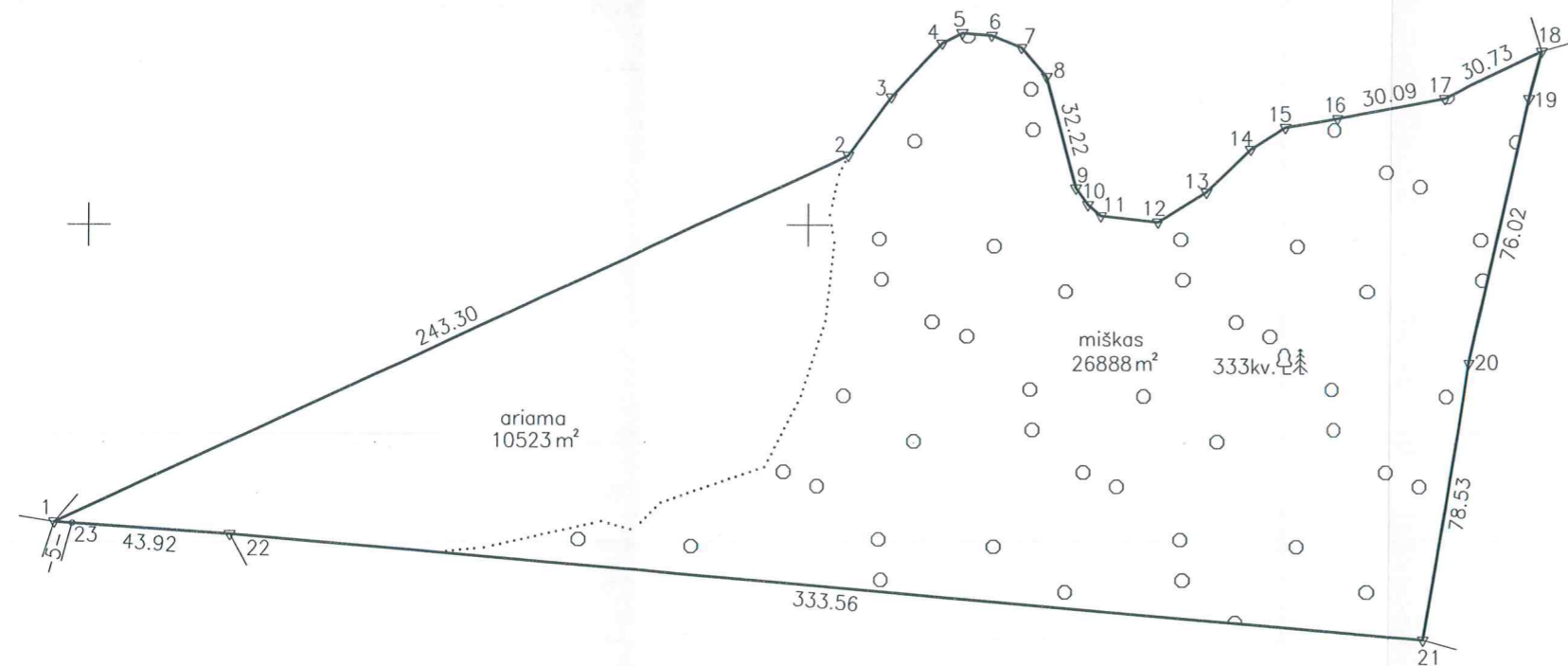
# ŽEMĖS SKLYPO PLANAS M 1:2000

Žemės sklypo plotas 37411 m<sup>2</sup>

Kadastro vietovės pavadinimas:	Jiezno		
Žemės sklypo kadastro numeris:	kodas	blokas	sklypas
	6 9 1 5	0 0 0	1

Savivaldybė	Prienų r.
Seniūnija	Jiezno
Gyvenamoji vietovė	Daukantų k.
Gatvė, namo Nr.	Proj.skl.Nr.1002-1

Gretimybė	Gretimo žemės sklypo kadastro Nr.	Pastabos
1-18	6915/0001:0053	
18-21	6915/0001:0029	
21-22	6915/0001:0328	
22-23	6915/0001:0106	
23-1		Kelias 5m.



Linijų anotacijų lentelė

Gretimybė	Atstumas
2-3	20.42
3-4	20.67
4-5	6.07
5-6	8.27
6-7	8.98
7-8	10.77
9-10	5.76
10-11	4.84
11-12	16.10
12-13	15.49
13-14	17.03
14-15	11.39
15-16	15.41
18-19	13.63
23-1	5.00

Su pagal 2020 m. vasario mėn. 26 d. atliktą žemės sklypo ribų paženklinimą-parodymą parengtame žemės sklypo plane išbraizytomis ribomis ir apskaičiuotu žemės sklypo plotu sutinku:

Lietuvos Respublika  
(žemės sklypo savininko (esamo arba būsimąjo) vardas, pavardė) (parašas) (data)

Įmonės kodas 302513346  
Ūkininkų g. 10a, Marijampolė, LT-68306  
tel. 8-343-56538

Pareigos	Parašas	Vardas, pavardė	Data
Direktorius	<i>[Signature]</i>	A. Kavaliauskas	2020-06-08
Matininkas	<i>[Signature]</i>	R. Vaškevičius	2020-06-08

Matininko kvalifikacijos pažymėjimo Nr.: 2M-M-1161





VALSTYBĖS ĮMONĖ REGISTRŲ CENTRAS  
Lvovo g. 25-101, 09320 Vilnius, tel. (8 5) 2688 262, el. p. info@registrucentras.lt  
Duomenys kaupiami ir saugomi Juridinių asmenų registre, kodas 124110246

## NEKILNOJAMOJO TURTO REGISTRO DUOMENŲ BAZĖS IŠRAŠAS

2021-03-24 10:46:01

### 1. Nekilnojamojo turto registre įregistruotas turtas:

Registro Nr.: 44/2543762  
Registro tipas: Žemės sklypas  
Sudarymo data: 2020-08-13  
Prienu r. sav., Jiezo sen., Šilinių k.

### 2. Nekilnojamieji daiktai:

2.1. Žemės sklypas  
Prienu r. sav., Jiezo sen., Šilinių k.  
Unikalus daikto numeris: 4400-5469-7253  
Žemės sklypo kadastro numeris ir kadastro vietovės pavadinimas: 6915/0002:243 Jiezo k.v.  
Daikto pagrindinė naudojimo paskirtis: Miškų ūkio  
Žemės sklypo naudojimo būdas: Apsauginių miškų sklypai  
Žemės sklypo plotas: 2.0463 ha  
Žemės ūkio naudmenų plotas viso: 0.3164 ha  
iš jo: ariamos žemės plotas: 0.3164 ha  
Miško žemės plotas: 1.7299 ha  
Miško plotas, įregistruotas Miškų valstybės kadastrė: 1.1711 ha  
Duomenų apie Miškų valstybės kadastrė įregistruotą miško plotą pateikimo data: 2020-11-27  
Žemės ūkio naudmenų našumo balas: 28.0  
Matavimų tipas: Žemės sklypas suformuotas atliekant kadastrinius matavimus  
Indeksuota žemės sklypo vertė: 2152 Eur  
Indeksuota žemės sklypo vertė be miško: 142 Eur  
Indeksuota miško vertė: 2010 Eur  
Indeksuota miško medynų vertė: 1685 Eur  
Žemės sklypo vertė: 643 Eur  
Sklypo vertė be miško žemės ir medynų: 89 Eur  
Miško žemės ir medynų vertė: 554 Eur  
Miško medynų vertė: 351 Eur  
Vidutinė rinkos vertė: 3145 Eur  
Vidutinės rinkos vertės nustatymo data: 2020-08-13  
Vidutinės rinkos vertės nustatymo būdas: Masinis vertinimas  
Kadastro duomenų nustatymo data: 2020-07-01

### 3. Daikto priklausiniai iš kito registro: įrašų nėra

### 4. Nuosavybė:

4.1. Nuosavybės teisė  
Savininkas: LIETUVOS RESPUBLIKA, a.k. 111105555  
Daiktas: žemės sklypas Nr. 4400-5469-7253, aprašytas p. 2.1.  
Įregistravimo pagrindas: 2020-08-04 Nacionalinės žemės tarnybos teritorinio skyriaus vedėjo sprendimas Nr. 10SK-656-(14.10.110 E.)  
Įrašas galioja: Nuo 2020-08-18

### 5. Valstybės ir savivaldybių žemės patikėjimo teisė:

5.1. Valstybinė žemės patikėjimo teisė  
Patikėtinis: Nacionalinė žemės tarnyba prie Žemės ūkio ministerijos, a.k. 188704927  
Daiktas: žemės sklypas Nr. 4400-5469-7253, aprašytas p. 2.1.  
Įregistravimo pagrindas: 2020-08-04 Nacionalinės žemės tarnybos teritorinio skyriaus vedėjo sprendimas Nr. 10SK-656-(14.10.110 E.)  
Įrašas galioja: Nuo 2020-08-18

### 6. Kitos daiktinės teisės: įrašų nėra

### 7. Juridiniai faktai: įrašų nėra

### 8. Žymos: įrašų nėra

### 9. Teritorijos, kuriose taikomos specialiosios žemės naudojimo sąlygos:

9.1. Geomorfologiniai draustiniai (V skyrius, dešimtas skirsnis)  
Daiktas: žemės sklypas Nr. 4400-5469-7253, aprašytas p. 2.1.  
Įregistravimo pagrindas: 2020-08-04 Nacionalinės žemės tarnybos teritorinio skyriaus vedėjo sprendimas Nr. 10SK-656-(14.10.110 E.)  
Plotas: 18749.00 kv. m  
Įrašas galioja: Nuo 2020-08-13

9.2. Gamtiniai ir kompleksiniai draustiniai (V skyrius, aštuntas skirsnis)  
Daiktas: žemės sklypas Nr. 4400-5469-7253, aprašytas p. 2.1.  
Įregistravimo pagrindas: 2020-08-04 Nacionalinės žemės tarnybos teritorinio skyriaus vedėjo sprendimas Nr. 10SK-656-(14.10.110 E.)  
Plotas: 18749.00 kv. m

Įrašas galioja: Nuo 2020-08-13

9.3.

**Miško žemė (VI skyrius, trečiasis skirsnis)**

Daiktas: žemės sklypas Nr. 4400-5469-7253, aprašytas p. 2.1.

Įregistravimo pagrindas: 2020-08-04 Nacionalinės žemės tarnybos teritorinio skyriaus vedėjo sprendimas Nr. 10SK-656-(14.10.110 E.)

Plotas: 17299.00 kv. m

Įrašas galioja: Nuo 2020-08-13

9.4.

**Valstybiniai parkai (V skyrius, dvidešimt trečiasis skirsnis)**

Daiktas: žemės sklypas Nr. 4400-5469-7253, aprašytas p. 2.1.

Įregistravimo pagrindas: 2020-08-04 Nacionalinės žemės tarnybos teritorinio skyriaus vedėjo sprendimas Nr. 10SK-656-(14.10.110 E.)

Plotas: 18749.00 kv. m

Įrašas galioja: Nuo 2020-08-13

#### 10. Daikto registravimas ir kadastro žymos:

10.1.

**Suformuotas naujas (daikto registravimas)**

Daiktas: žemės sklypas Nr. 4400-5469-7253, aprašytas p. 2.1.

Įregistravimo pagrindas: 2020-07-01 Nekilnojamojo daikto kadastro duomenų byla 2020-08-04 Nacionalinės žemės tarnybos teritorinio skyriaus vedėjo sprendimas Nr. 10SK-656-(14.10.110 E.)

Įrašas galioja: Nuo 2020-08-13

10.2.

**Kadastrinius matavimus atliko (kadastro žyma)**

**RAMŪNAS VAŠKEVIČIUS**

Daiktas: žemės sklypas Nr. 4400-5469-7253, aprašytas p. 2.1.

Įregistravimo pagrindas: 2010-06-09 Kvalifikacijos pažymėjimas Nr. 2M-M-1161

2020-07-01 Nekilnojamojo daikto kadastro duomenų byla

Įrašas galioja: Nuo 2020-08-13

11. Registro pastabos ir nuorodos: įrašų nėra

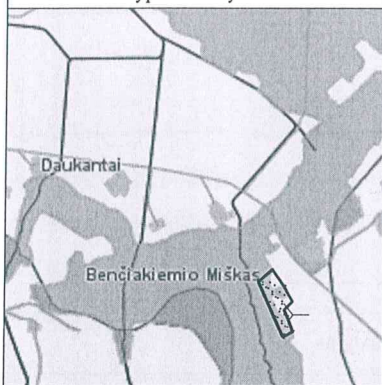
12. Kita informacija: įrašų nėra

13. Informacija apie duomenų sandoriui tikslinimą: įrašų nėra

Dokumentą atspausdino

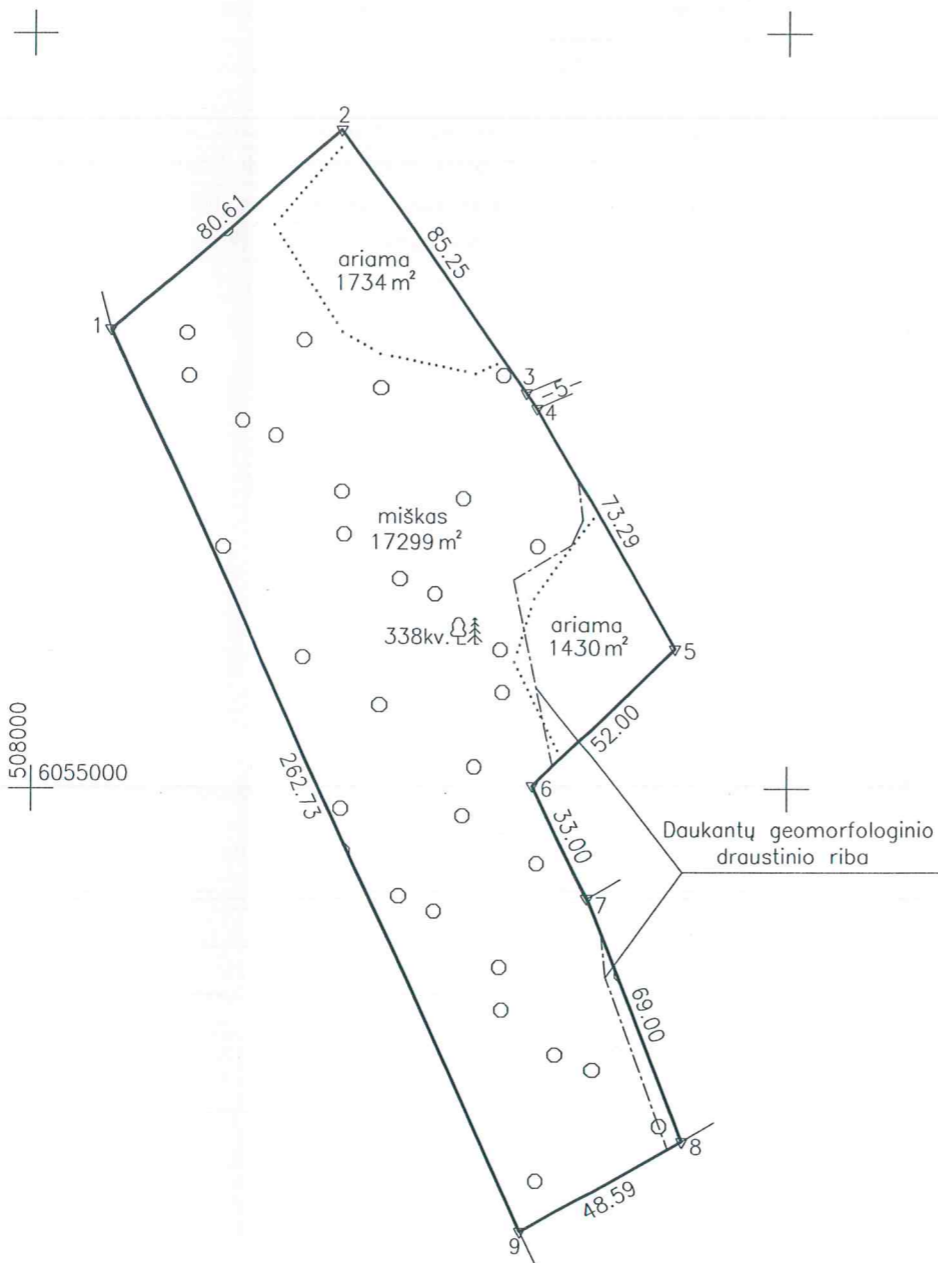
DEIMANTAS TARULIS

Žemės sklypo išdėstymo schema



# ŽEMĖS SKLYPO PLANAS M 1:2000

Žemės sklypo plotas 20463 m<sup>2</sup>



Kadastro vietovės pavadinimas:	Jiezo						
Žemės sklypo kadastro numeris:	kodas		blokas			sklypas	
	6	9	1	5	0	0	2

Savivaldybė	Prienų r.
Seniūnija	Jiezo
Gyvenamoji vietovė	Šilinių k.
Gatvė, namo Nr.	Proj.skl.Nr.1002-3

Gretimybė	Gretimo žemės sklypo kadastro Nr.	Pastabos
1-3	6915/0002:0196	
3-4		Kelias 5m.
4-7	6915/0002:0194	
7-8	6915/0002:0132	
8-9	6915/0002:0088	
9-1	6915/0001:0328	

Su pagal 2020 m. vasario mėn. 26 d. atliktą žemės sklypo ribų paženklinimą-parodymą parengtame žemės sklypo plane išbraižytais ribomis ir apskaičiuotu žemės sklypo plotu sutinku:

Lietuvos Respublika  
(žemės sklypo savininko (esamo arba būsimojo) vardas, pavardė) (parašas) (data)

Gretimybė	Atstumas
3-4	5.00

Įmonės kodas 302513346  
Ūkininkų g. 10a, Marijampolė, LT-68306  
tel. 8-343-56538

Pareigos	Parašas	Vardas, pavardė	Data
Direktorius	<i>[Signature]</i>	A. Kavaliauskas	2020-06-08
Matininkas	<i>[Signature]</i>	R. Vaškevičius	2020-06-08
Matininko kvalifikacijos pažymėjimo Nr.: 2M-M-1161			







VALSTYBĖS ĮMONĖ REGISTRŲ CENTRAS  
Lvovo g. 25-101, 09320 Vilnius, tel. (8 5) 2688 262, el. p. info@registrucentras.lt  
Duomenys kaupiami ir saugomi Juridinių asmenų registre, kodas 124110246

## NEKILNOJAMOJO TURTO REGISTRO DUOMENŲ BAZĖS IŠRAŠAS

2021-03-24 10:46:35

### 1. Nekilnojamojo turto registre įregistruotas turtas:

Registro Nr.: **44/2588945**  
Registro tipas: **Žemės sklypas**  
Sudarymo data: **2020-12-11**  
**Prienu r. sav., Jiezo sen., Šilinių k.**

### 2. Nekilnojamieji daiktai:

2.1.

**Žemės sklypas**  
**Prienu r. sav., Jiezo sen., Šilinių k.**  
Unikalus daikto numeris: **4400-5469-6934**  
Žemės sklypo kadastro numeris ir kadastro vietovės pavadinimas: **6915/0002:245 Jiezo k.v.**  
Daikto pagrindinė naudojimo paskirtis: **Miškų ūkio**  
Žemės sklypo naudojimo būdas: **Apsauginių miškų sklypai**  
Žemės sklypo plotas: **0.7431 ha**  
Žemės ūkio naudmenų plotas viso: **0.1003 ha**  
iš jo: ariamos žemės plotas: **0.0147 ha**  
iš jo: pievų ir natūralių ganyklų plotas: **0.0856 ha**  
Miško žemės plotas: **0.2283 ha**  
Kitos žemės plotas: **0.4145 ha**  
Nusausintos žemės plotas: **0.0444 ha**  
Žemės ūkio naudmenų našumo balas: **28.0**  
Matavimų tipas: **Žemės sklypas suformuotas atliekant kadastrinius matavimus**  
Indeksuota žemės sklypo vertė: **355 Eur**  
Indeksuota žemės sklypo vertė be miško: **45 Eur**  
Indeksuota miško vertė: **310 Eur**  
Indeksuota miško medynų vertė: **259 Eur**  
Žemės sklypo vertė: **114 Eur**  
Sklypo vertė be miško žemės ir medynų: **28 Eur**  
Miško žemės ir medynų vertė: **86 Eur**  
Miško medynų vertė: **54 Eur**  
Vidutinė rinkos vertė: **1409 Eur**  
Vidutinės rinkos vertės nustatymo data: **2020-12-11**  
Vidutinės rinkos vertės nustatymo būdas: **Masinis vertinimas**  
Kadastro duomenų nustatymo data: **2020-06-29**

### 3. Daikto priklausiniai iš kito registro: įrašų nėra

### 4. Nuosavybė:

4.1.

**Nuosavybės teisė**  
Savininkas: **LIETUVOS RESPUBLIKA, a.k. 111105555**  
Daiktas: **žemės sklypas Nr. 4400-5469-6934, aprašytas p. 2.1.**  
Įregistravimo pagrindas: **2020-12-03 Nacionalinės žemės tarnybos teritorinio skyriaus vedėjo sprendimas Nr. 10SK-1024-(14.10.110 E.)**  
Įrašas galioja: **Nuo 2020-12-15**

### 5. Valstybės ir savivaldybių žemės patikėjimo teisė:

5.1.

**Valstybinės žemės patikėjimo teisė**  
Patikėtinis: **Nacionalinė žemės tarnyba prie Žemės ūkio ministerijos, a.k. 188704927**  
Daiktas: **žemės sklypas Nr. 4400-5469-6934, aprašytas p. 2.1.**  
Įregistravimo pagrindas: **2020-12-03 Nacionalinės žemės tarnybos teritorinio skyriaus vedėjo sprendimas Nr. 10SK-1024-(14.10.110 E.)**  
Įrašas galioja: **Nuo 2020-12-15**

### 6. Kitos daiktinės teisės : įrašų nėra

### 7. Juridiniai faktai: įrašų nėra

### 8. Žymos: įrašų nėra

### 9. Teritorijos, kuriose taikomos specialiosios žemės naudojimo sąlygos:

9.1.

**Miško žemė (VI skyrius, trečiasis skirsnis)**  
Daiktas: **žemės sklypas Nr. 4400-5469-6934, aprašytas p. 2.1.**  
Įregistravimo pagrindas: **2020-12-03 Nacionalinės žemės tarnybos teritorinio skyriaus vedėjo sprendimas Nr. 10SK-1024-(14.10.110 E.)**  
Plotas: **2283.00 kv. m**  
Įrašas galioja: **Nuo 2020-12-11**

9.2.

**Melioruotos žemės ir melioracijos statinių apsaugos zonos (VI skyrius, antrasis skirsnis)**  
Daiktas: **žemės sklypas Nr. 4400-5469-6934, aprašytas p. 2.1.**  
Įregistravimo pagrindas: **2020-12-03 Nacionalinės žemės tarnybos teritorinio skyriaus vedėjo sprendimas Nr. 10SK-1024-(14.10.110 E.)**

- Plotas: **444.00 kv. m**  
Irašas galioja: **Nuo 2020-12-11**
- 9.3. **Geomorfologiniai draustiniai (V skyrius, dešimtas skirsnis)**  
Daiktas: žemės sklypas Nr. 4400-5469-6934, aprašytas p. 2.1.  
Iregistravimo pagrindas: 2020-12-03 Nacionalinės žemės tarnybos teritorinio skyriaus vedėjo sprendimas Nr. 10SK-1024-(14.10.110 E.)  
Plotas: **6673.00 kv. m**  
Irašas galioja: **Nuo 2020-12-11**
- 9.4. **Valstybiniai parkai (V skyrius, dvidešimt trečiasis skirsnis)**  
Daiktas: žemės sklypas Nr. 4400-5469-6934, aprašytas p. 2.1.  
Iregistravimo pagrindas: 2020-12-03 Nacionalinės žemės tarnybos teritorinio skyriaus vedėjo sprendimas Nr. 10SK-1024-(14.10.110 E.)  
Plotas: **6673.00 kv. m**  
Irašas galioja: **Nuo 2020-12-11**
- 9.5. **Gamtiniai ir kompleksiniai draustiniai (V skyrius, aštuntasis skirsnis)**  
Daiktas: žemės sklypas Nr. 4400-5469-6934, aprašytas p. 2.1.  
Iregistravimo pagrindas: 2020-12-03 Nacionalinės žemės tarnybos teritorinio skyriaus vedėjo sprendimas Nr. 10SK-1024-(14.10.110 E.)  
Plotas: **6673.00 kv. m**  
Irašas galioja: **Nuo 2020-12-11**

**10. Daikto registravimas ir kadastro žymos:**

- 10.1. **Kadastrinius matavimus atliko (kadastro žyma)**  
**RAMŪNAS VAŠKEVIČIUS**  
Daiktas: žemės sklypas Nr. 4400-5469-6934, aprašytas p. 2.1.  
Iregistravimo pagrindas: 2010-06-09 Kvalifikacijos pažymėjimas Nr. 2M-M-1161  
2020-06-29 Nekilnojamojo daikto kadastro duomenų byla  
Irašas galioja: **Nuo 2020-12-11**
- 10.2. **Suformuotas naujas (daikto registravimas)**  
Daiktas: žemės sklypas Nr. 4400-5469-6934, aprašytas p. 2.1.  
Iregistravimo pagrindas: 2020-12-03 Nacionalinės žemės tarnybos teritorinio skyriaus vedėjo sprendimas Nr. 10SK-1024-(14.10.110 E.)  
Irašas galioja: **Nuo 2020-12-11**

**11. Registro pastabos ir nuorodos:** įrašų nėra

**12. Kita informacija:** įrašų nėra

**13. Informacija apie duomenų sandoriui tikslinimą:** įrašų nėra

Dokumentą atspausdino

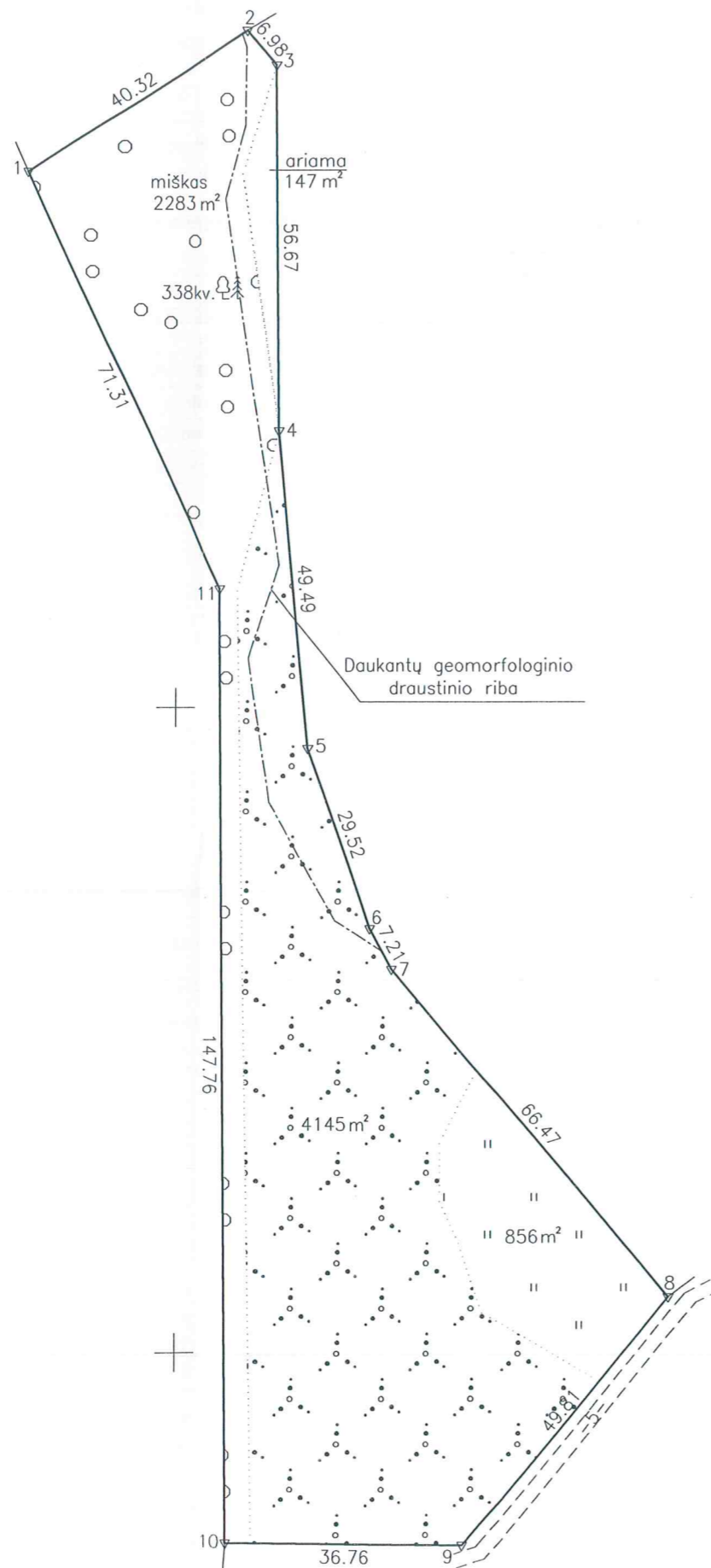
DEIMANTAS TARULIS

Žemės sklypo išdėstymo schema



# ŽEMĖS SKLYPO PLANAS M 1:1000

Žemės sklypo plotas 7431 m<sup>2</sup>



Kadastro vietovės pavadinimas:	Jiezno						
Žemės sklypo kadastro numeris:	kodas			blokas			sklypas
	6	9	1	5	0	0	2

Savivaldybė	Prienų r.
Seniūnija	Jiezno
Gyvenamoji vietovė	Šilinių k.
Galvė, namo Nr.	Proj.skł.Nr.1002-2

Gretimybė	Gretimo žemės sklypo kadastro Nr.	Pastabos
1-2		Valstybinė žemė
2-8		Proj.skł.Nr.995
8-9		Kelias 5m.
9-10		Valstybinė žemė
10-1	6915/0001:0328	

Su pagal 2020 m. vasario mėn. 26 d. atliktą žemės sklypo ribų paženklinimą-parodymą parengtame žemės sklypo plane išbraizytais ribomis ir apskaičiuotu žemės sklypo plotu sutinku:

Lietuvos Respublika  
(žemės sklypo savininko (esamo arba būsimąjo) vardas, pavardė) \_\_\_\_\_ (parašas) \_\_\_\_\_ (data)

Įmonės kodas 302513346  
Ūkininkų g. 10a, Marijampolė, LT-68306  
tel. 8-343-56538

Pareigos	Parašas	Vardas, pavardė	Data
Direktorius	<i>[Signature]</i>	A. Kavaliauskas	2020-06-08
Matininkas	<i>[Signature]</i>	R. Vaškevičius	2020-06-08

Matininko kvalifikacijos pažymėjimo Nr.: 2M-M-1161



508300  
6054600





VALSTYBĖS ĮMONĖ REGISTRŲ CENTRAS  
Lvovo g. 25-101, 09320 Vilnius, tel. (8 5) 2688 262, el. p. info@registrucentras.lt  
Duomenys kaupiami ir saugomi Juridinių asmenų registre, kodas 124110246

## NEKILNOJAMOJO TURTO REGISTRO DUOMENŲ BAZĖS IŠRAŠAS

2021-03-24 10:49:08

### 1. Nekilnojamojo turto registre įregistruotas turtas:

Registro Nr.: **44/2563469**  
Registro tipas: **Žemės sklypas**  
Sudarymo data: **2020-09-17**  
Prienų r. sav., Jiezo sen., Paverknių k.

### 2. Nekilnojamieji daiktai:

2.1.

**Žemės sklypas**  
Prienų r. sav., Jiezo sen., Paverknių k.  
Unikalus daikto numeris: **4400-5470-5032**  
Žemės sklypo kadastro numeris ir kadastro vietovės pavadinimas: **6915/0005:437 Jiezo k.v.**  
Daikto pagrindinė naudojimo paskirtis: **Miškų ūkio**  
Žemės sklypo naudojimo būdas: **Ekosistemų apsaugos miškų sklypai**  
Žemės sklypo plotas: **4.1091 ha**  
Žemės ūkio naudmenų plotas viso: **0.2186 ha**  
iš jo: pievų ir natūralių ganyklų plotas: **0.2186 ha**  
Miško žemės plotas: **3.0519 ha**  
Miško plotas, įregistruotas Miškų valstybės kadastrė: **2.7779 ha**  
Duomenų apie Miškų valstybės kadastrė įregistruotą miško plotą pateikimo data: **2020-11-27**  
Vandens telkinių plotas: **0.0293 ha**  
Kitos žemės plotas: **0.8093 ha**  
Nusausintos žemės plotas: **0.0696 ha**  
Žemės ūkio naudmenų našumo balas: **28.0**  
Matavimų tipas: **Žemės sklypas suformuotas atliekant kadastrinius matavimus**  
Indeksuota žemės sklypo vertė: **5688 Eur**  
Indeksuota žemės sklypo vertė be miško: **96 Eur**  
Indeksuota miško vertė: **5592 Eur**  
Indeksuota miško medynų vertė: **5011 Eur**  
Žemės sklypo vertė: **1467 Eur**  
Sklypo vertė be miško žemės ir medynų: **60 Eur**  
Miško žemės ir medynų vertė: **1407 Eur**  
Miško medynų vertė: **1044 Eur**  
Vidutinė rinkos vertė: **7261 Eur**  
Vidutinės rinkos vertės nustatymo data: **2020-09-17**  
Vidutinės rinkos vertės nustatymo būdas: **Masinis vertinimas**  
Kadastro duomenų nustatymo data: **2020-07-01**

### 3. Daikto priklausiniai iš kito registro: įrašų nėra

### 4. Nuosavybė:

4.1.

**Nuosavybės teisė**  
Savininkas: **LIETUVOS RESPUBLIKA, a.k. 111105555**  
Daiktas: **žemės sklypas Nr. 4400-5470-5032, aprašytas p. 2.1.**  
Įregistravimo pagrindas: **2020-09-10 Nacionalinės žemės tarnybos teritorinio skyriaus vedėjo sprendimas Nr. 10SK-777-(14.10.110 E.)**  
Įrašas galioja: **Nuo 2020-09-25**

### 5. Valstybės ir savivaldybių žemės patikėjimo teisė:

5.1.

**Valstybinė žemės patikėjimo teisė**  
Patikėtinis: **Nacionalinė žemės tarnyba prie Žemės ūkio ministerijos, a.k. 188704927**  
Daiktas: **žemės sklypas Nr. 4400-5470-5032, aprašytas p. 2.1.**  
Įregistravimo pagrindas: **2020-09-10 Nacionalinės žemės tarnybos teritorinio skyriaus vedėjo sprendimas Nr. 10SK-777-(14.10.110 E.)**  
Įrašas galioja: **Nuo 2020-09-25**

### 6. Kitos daiktinės teisės : įrašų nėra

### 7. Juridiniai faktai: įrašų nėra

### 8. Žymos: įrašų nėra

### 9. Teritorijos, kuriose taikomos specialiosios žemės naudojimo sąlygos:

9.1.

**Gamtiniai ir kompleksiniai draustiniai (V skyrius, aštuntasis skirsnis)**  
Daiktas: **žemės sklypas Nr. 4400-5470-5032, aprašytas p. 2.1.**  
Įregistravimo pagrindas: **2020-09-10 Nacionalinės žemės tarnybos teritorinio skyriaus vedėjo sprendimas Nr. 10SK-777-(14.10.110 E.)**  
Plotas: **40361.00 kv. m**  
Įrašas galioja: **Nuo 2020-09-17**

9.2.

**Valstybiniai parkai (V skyrius, dvidešimt trečiasis skirsnis)**  
Daiktas: **žemės sklypas Nr. 4400-5470-5032, aprašytas p. 2.1.**

[registravimo pagrindas: 2020-09-10 Nacionalinės žemės tarnybos teritorinio skyriaus vedėjo sprendimas Nr. 10SK-777-(14.10.110 E.)

Plotas: 40361.00 kv. m

[rašas galioja: Nuo 2020-09-17

9.3. Melioruotos žemės ir melioracijos statinių apsaugos zonos (VI skyrius, antrasis skirsnis)

Daiktas: žemės sklypas Nr. 4400-5470-5032, aprašytas p. 2.1.

[registravimo pagrindas: 2020-09-10 Nacionalinės žemės tarnybos teritorinio skyriaus vedėjo sprendimas Nr. 10SK-777-(14.10.110 E.)

Plotas: 696.00 kv. m

[rašas galioja: Nuo 2020-09-17

9.4. Miško žemė (VI skyrius, trečiasis skirsnis)

Daiktas: žemės sklypas Nr. 4400-5470-5032, aprašytas p. 2.1.

[registravimo pagrindas: 2020-09-10 Nacionalinės žemės tarnybos teritorinio skyriaus vedėjo sprendimas Nr. 10SK-777-(14.10.110 E.)

Plotas: 30519.00 kv. m

[rašas galioja: Nuo 2020-09-17

9.5. Kraštovaizdžio draustiniai (V skyrius, dvidešimt antrasis skirsnis)

Daiktas: žemės sklypas Nr. 4400-5470-5032, aprašytas p. 2.1.

[registravimo pagrindas: 2020-09-10 Nacionalinės žemės tarnybos teritorinio skyriaus vedėjo sprendimas Nr. 10SK-777-(14.10.110 E.)

Plotas: 40361.00 kv. m

[rašas galioja: Nuo 2020-09-17

#### 10. Daikto registravimas ir kadastro žymos:

10.1.

Suformuotas naujas (daikto registravimas)

Daiktas: žemės sklypas Nr. 4400-5470-5032, aprašytas p. 2.1.

[registravimo pagrindas: 2020-07-01 Nekilnojamojo daikto kadastro duomenų byla 2020-09-10 Nacionalinės žemės tarnybos teritorinio skyriaus vedėjo sprendimas Nr. 10SK-777-(14.10.110 E.)

[rašas galioja: Nuo 2020-09-17

10.2.

Kadastrinius matavimus atliko (kadastro žyma)

RAMŪNAS VAŠKEVIČIUS

Daiktas: žemės sklypas Nr. 4400-5470-5032, aprašytas p. 2.1.

[registravimo pagrindas: 2010-06-09 Kvalifikacijos pažymėjimas Nr. 2M-M-1161 2020-07-01 Nekilnojamojo daikto kadastro duomenų byla

[rašas galioja: Nuo 2020-09-17

11. Registro pastabos ir nuorodos: įrašų nėra

12. Kita informacija: įrašų nėra

13. Informacija apie duomenų sandoriui tikslinimą: įrašų nėra

Dokumentą atspausdino

DEIMANČAS TARŪLIS

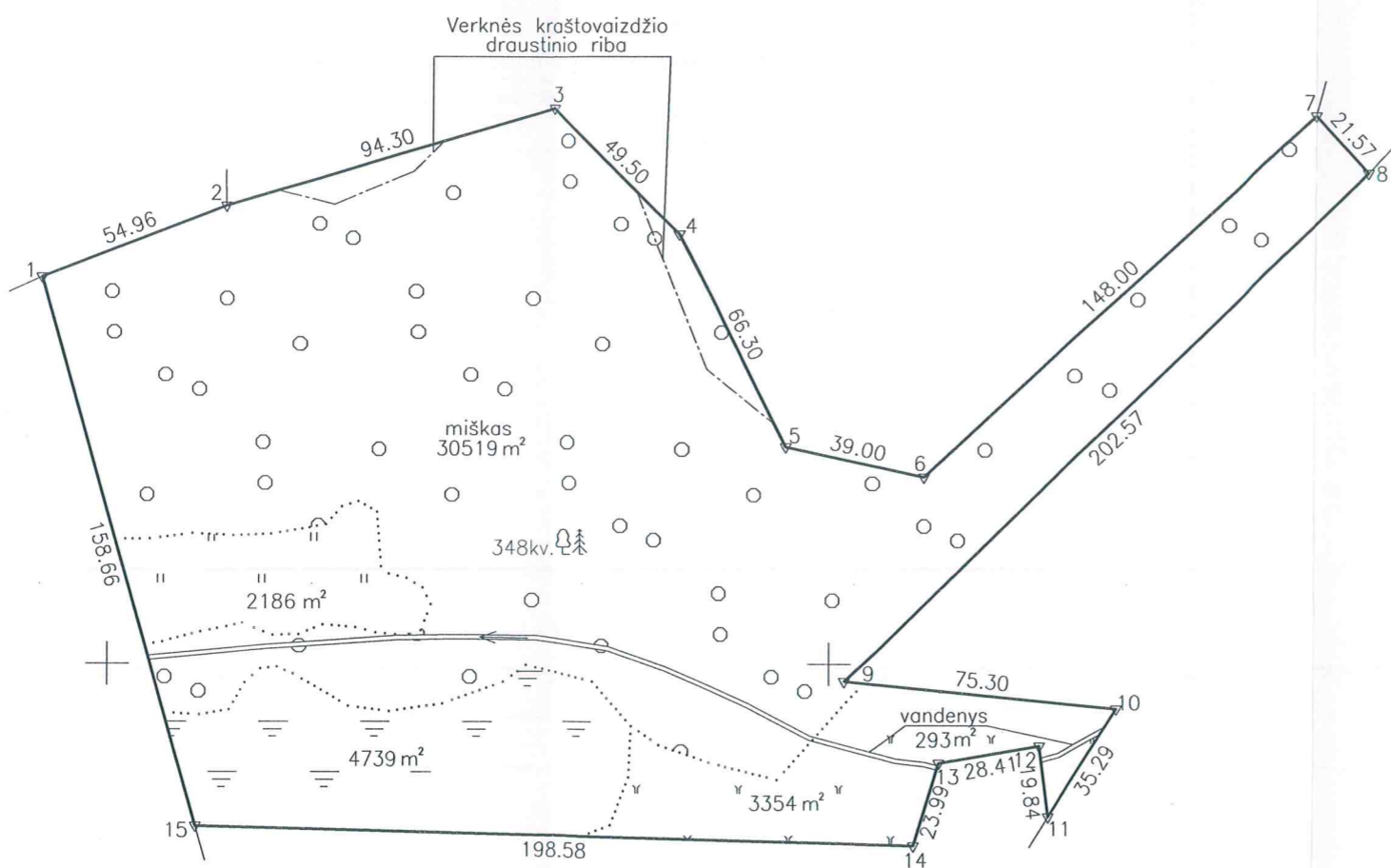
Žemės sklypo išdėstymo schema



# ŽEMĖS SKLYPO PLANAS M 1:2000

Žemės sklypo plotas 41091 m<sup>2</sup>

506200  
6052000




Kadastro vietovės pavadinimas:	Jiezno		
Žemės sklypo kadastro numeris:	kodas	blokas	sklypas
	6 9 1 5	0 0 0 5	

Savivaldybė	Prienų r.
Seniūnija	Jiezno
Gyvenamoji vietovė	Paverknių k.
Gatvė, namo Nr.	Proj.skl.Nr.1002-5


Gretimybė	Gretimo žemės sklypo kadastro Nr.	Pastabos
1-2	6915/0005:0011	
2-7	6915/0005:0220	
7-8	6915/0005:0074	
8-11	6915/0005:0333	
11-15		Proj.skl.Nr.1002-6
15-1	6915/0005:0085	

Su pagal 2020 m. vasario mėn. 27 d. atliktą žemės sklypo ribų paženklinimą-parodymą parengtame žemės sklypo plane išbraižytomis ribomis ir apskaičiuotu žemės sklypo plotu sutinku:

Lietuvos Respublika  
(žemės sklypo savininko (esamo arba būsimojo) vardas, pavardė) ..... (parašas) ..... (data)



Įmonės kodas 302513346  
Ūkininkų g. 10a, Marijampolė, LT-66306  
tel. 8-343-56538



Pareigos	Parašas	Vardas, pavardė	Data
Direktorius	<i>[Signature]</i>	A. Kavaliauskas	2020-06-08
Matininkas	<i>[Signature]</i>	R. Vaškevičius	2020-06-08
Matininko kvalifikacijos pažymėjimo Nr.: 2M-M-1161			







VALSTYBĖS ĮMONĖ REGISTRŲ CENTRAS  
Lvovo g. 25-101, 09320 Vilnius, tel. (8 5) 2688 262, el. p. info@registrucentras.lt  
Duomenys kaupiami ir saugomi Juridinių asmenų registre, kodas 124110246

## NEKILNOJAMOJO TURTO REGISTRO DUOMENŲ BAZĖS IŠRAŠAS

2021-03-24 10:49:35

### 1. Nekilnojamojo turto registre įregistruotas turtas:

Registro Nr.: 44/2571502  
Registro tipas: Žemės sklypas  
Sudarymo data: 2020-10-12  
Prienų r. sav., Jiežno sen., Paverknių k.

### 2. Nekilnojamieji daiktai:

2.1. Žemės sklypas  
Prienų r. sav., Jiežno sen., Paverknių k.  
Unikalus daikto numeris: 4400-5470-5054  
Žemės sklypo kadastro numeris ir kadastro vietovės pavadinimas: 6915/0005:438 Jiežno k.v.  
Daikto pagrindinė naudojimo paskirtis: Miškų ūkio  
Žemės sklypo naudojimo būdas: Ekosistemų apsaugos miškų sklypai  
Žemės sklypo plotas: 4.8317 ha  
Žemės ūkio naudmenų plotas viso: 0.5826 ha  
iš jo: pievų ir natūralių ganyklų plotas: 0.5826 ha  
Miško žemės plotas: 2.5931 ha  
Kelių plotas: 0.1193 ha  
Vandens telkinių plotas: 0.0039 ha  
Kitos žemės plotas: 1.5328 ha  
Žemės ūkio naudmenų našumo balas: 28.0  
Matavimų tipas: Žemės sklypas suformuotas atliekant kadastrinius matavimus  
Indeksuota žemės sklypo vertė: 2416 Eur  
Indeksuota žemės sklypo vertė be miško: 254 Eur  
Indeksuota miško vertė: 2162 Eur  
Indeksuota miško medynų vertė: 1675 Eur  
Žemės sklypo vertė: 812 Eur  
Sklypo vertė be miško žemės ir medynų: 159 Eur  
Miško žemės ir medynų vertė: 653 Eur  
Miško medynų vertė: 349 Eur  
Vidutinė rinkos vertė: 4795 Eur  
Vidutinės rinkos vertės nustatymo data: 2020-10-12  
Vidutinės rinkos vertės nustatymo būdas: Masinis vertinimas  
Kadastro duomenų nustatymo data: 2020-07-01

### 3. Daikto priklausiniai iš kito registro: įrašų nėra

### 4. Nuosavybė:

4.1. Nuosavybės teisė  
Savininkas: LIETUVOS RESPUBLIKA, a.k. 111105555  
Daiktas: žemės sklypas Nr. 4400-5470-5054, aprašytas p. 2.1.  
Įregistravimo pagrindas: 2020-10-06 Nacionalinės žemės tarnybos teritorinio skyriaus vedėjo sprendimas Nr. 10SK-829-(14.10.110 E.)  
Įrašas galioja: Nuo 2020-10-20

### 5. Valstybės ir savivaldybių žemės patikėjimo teisė:

5.1. Valstybinė žemės patikėjimo teisė  
Patikėtinis: Nacionalinė žemės tarnyba prie Žemės ūkio ministerijos, a.k. 188704927  
Daiktas: žemės sklypas Nr. 4400-5470-5054, aprašytas p. 2.1.  
Įregistravimo pagrindas: 2020-10-06 Nacionalinės žemės tarnybos teritorinio skyriaus vedėjo sprendimas Nr. 10SK-829-(14.10.110 E.)  
Įrašas galioja: Nuo 2020-10-20

### 6. Kitos daiktinės teisės:

6.1. Kelio servitutas - teisė važiuoti transporto priemonėmis, naudotis pėsčiųjų taku, vartyti galvijas (tarnaujantis)  
Daiktas: žemės sklypas Nr. 4400-5470-5054, aprašytas p. 2.1.  
Įregistravimo pagrindas: 2020-10-06 Nacionalinės žemės tarnybos teritorinio skyriaus vedėjo sprendimas Nr. 10SK-829-(14.10.110 E.)  
Plotas: 0.1193 ha  
Aprašymas: S-5 žemės sklypo, kurio kadastro Nr. 6915/0005:333 savininkui.  
Įrašas galioja: Nuo 2020-10-20

### 7. Juridiniai faktai: įrašų nėra

### 8. Žymos: įrašų nėra

### 9. Teritorijos, kuriose taikomos specialiosios žemės naudojimo sąlygos:

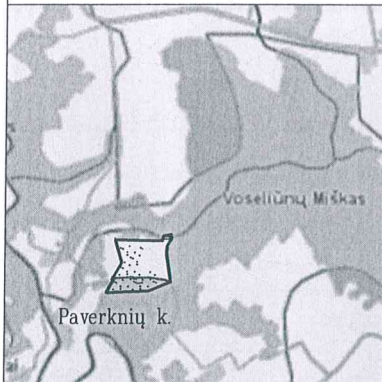
9.1. Valstybiniai parkai (V skyrius, dvidešimt trečiasis skirsnis)  
Daiktas: žemės sklypas Nr. 4400-5470-5054, aprašytas p. 2.1.  
Įregistravimo pagrindas:

- 2020-10-06 Nacionalinės žemės tarnybos teritorinio skyriaus vedėjo sprendimas Nr. 10SK-829-(14.10.110 E.)  
Plotas: 48317.00 kv. m  
Įrašas galioja: Nuo 2020-10-12
- 9.2. Miško žemė (VI skyrius, trečiasis skirsnis)  
Daiktas: žemės sklypas Nr. 4400-5470-5054, aprašytas p. 2.1.  
Įregistravimo pagrindas: 2020-10-06 Nacionalinės žemės tarnybos teritorinio skyriaus vedėjo sprendimas Nr. 10SK-829-(14.10.110 E.)  
Plotas: 25931.00 kv. m  
Įrašas galioja: Nuo 2020-10-12
- 9.3. Paviršinių vandens telkinių apsaugos zonos (VI skyrius, septintasis skirsnis)  
Daiktas: žemės sklypas Nr. 4400-5470-5054, aprašytas p. 2.1.  
Įregistravimo pagrindas: 2020-10-06 Nacionalinės žemės tarnybos teritorinio skyriaus vedėjo sprendimas Nr. 10SK-829-(14.10.110 E.)  
Plotas: 1757.00 kv. m  
Įrašas galioja: Nuo 2020-10-12
- 9.4. Kraštovaizdžio draustiniai (V skyrius, dvidešimt antrasis skirsnis)  
Daiktas: žemės sklypas Nr. 4400-5470-5054, aprašytas p. 2.1.  
Įregistravimo pagrindas: 2020-10-06 Nacionalinės žemės tarnybos teritorinio skyriaus vedėjo sprendimas Nr. 10SK-829-(14.10.110 E.)  
Plotas: 48317.00 kv. m  
Įrašas galioja: Nuo 2020-10-12
- 9.5. Gamtiniai ir kompleksiniai draustiniai (V skyrius, aštuntasis skirsnis)  
Daiktas: žemės sklypas Nr. 4400-5470-5054, aprašytas p. 2.1.  
Įregistravimo pagrindas: 2020-10-06 Nacionalinės žemės tarnybos teritorinio skyriaus vedėjo sprendimas Nr. 10SK-829-(14.10.110 E.)  
Plotas: 48317.00 kv. m  
Įrašas galioja: Nuo 2020-10-12
10. Daikto registravimas ir kadastro žymos:
- 10.1. Kadastrinius matavimus atliko (kadastro žyma)  
RAMŪNAS VAŠKEVIČIUS  
Daiktas: žemės sklypas Nr. 4400-5470-5054, aprašytas p. 2.1.  
Įregistravimo pagrindas: 2010-06-09 Kvalifikacijos pažymėjimas Nr. 2M-M-1161  
2020-07-01 Nekilnojamojo daikto kadastro duomenų byla  
Įrašas galioja: Nuo 2020-10-12
- 10.2. Suformuotas naujas (daikto registravimas)  
Daiktas: žemės sklypas Nr. 4400-5470-5054, aprašytas p. 2.1.  
Įregistravimo pagrindas: 2020-07-01 Nekilnojamojo daikto kadastro duomenų byla  
2020-10-06 Nacionalinės žemės tarnybos teritorinio skyriaus vedėjo sprendimas Nr. 10SK-829-(14.10.110 E.)  
Įrašas galioja: Nuo 2020-10-12
11. Registro pastabos ir nuorodos: įrašų nėra
12. Kita informacija: įrašų nėra
13. Informacija apie duomenų sandoriui tikslinimą: įrašų nėra

Dokumentą atspausdino

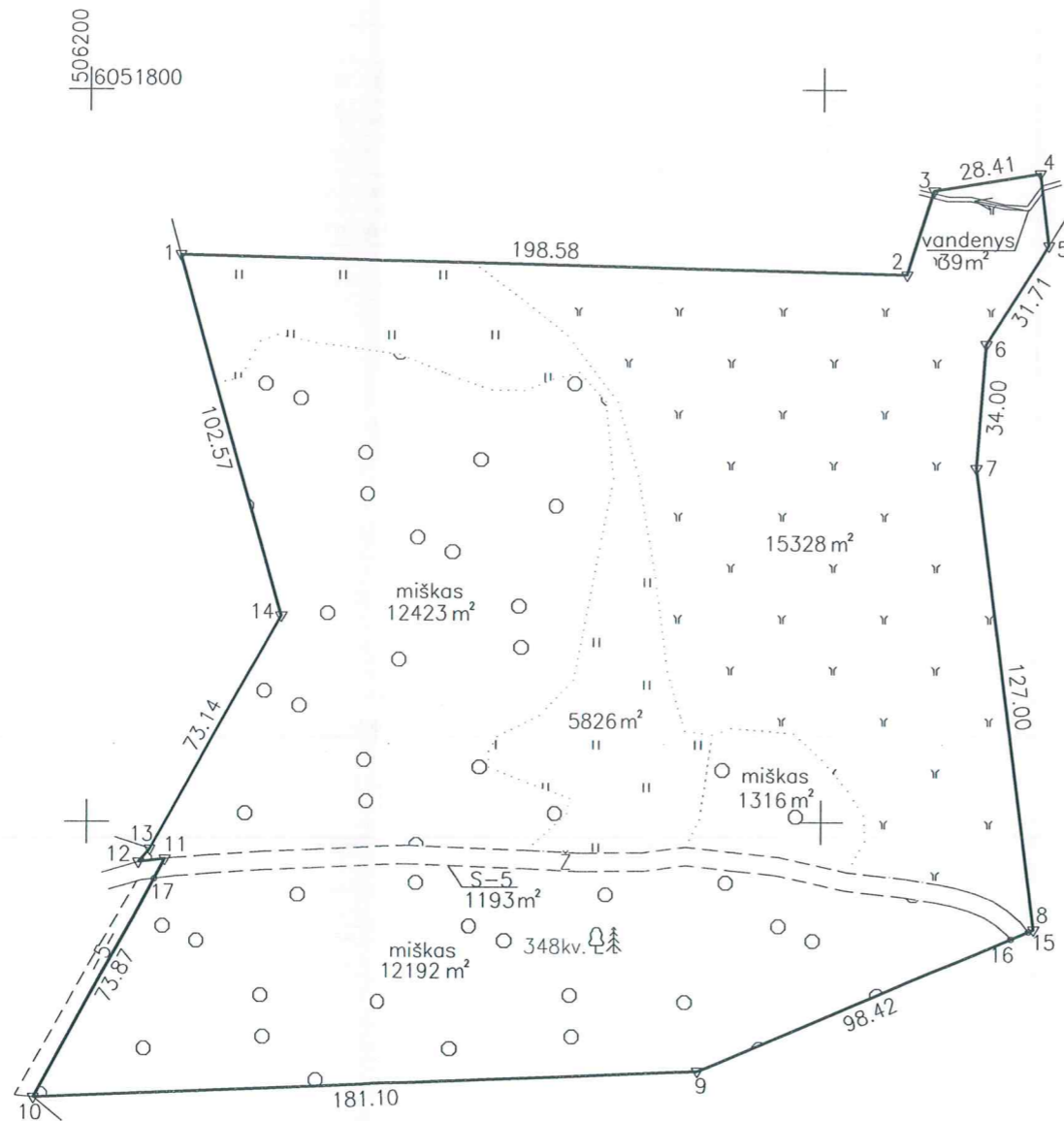
DEIMANTAS TARULIS

Žemės sklypo išdėstymo schema



# ŽEMĖS SKLYPO PLANAS M 1:2000

Žemės sklypo plotas 48317 m<sup>2</sup>



Kadastro vietovės pavadinimas:	Jiezno								
Žemės sklypo kadastro numeris:	kodas			blokas			sklypas		
	6	9	1	5	0	0	0	5	

Savivaldybė	Prienų r.
Seniūnija	Jiezno
Gyvenamoji vietovė	Paverknių k.
Gatvė, namo Nr.	Proj.skl.Nr.1002-6

Gretimybė	Gretimo žemės sklypo kadastro Nr.	Pastabos
1-5		Proj.skl.Nr.1002-5
5-10	6915/0005:0333	
10-12		Kelias 5m.
12-13	6915/0005:0295	
13-1	6915/0005:0085	

Su pagal 2020 m. vasario mėn. 27 d. atliktą žemės sklypo ribų paženklinimą-parodymą parengtame žemės sklypo plane išbraižytomis ribomis ir apskaičiuotu žemės sklypo plotu sutinku:

Lietuvos Respublika  
(žemės sklypo savininko (esamo arba būsimąjo) vardas, pavardė) \_\_\_\_\_ (parašas) \_\_\_\_\_ (data)



Gretimybė	Atstumas
2-3	23.99
4-5	19.84
11-12	7.37
12-13	4.76

Norma

Įmonės kodas 302513346  
 Ūkininkų g. 10a, Marijampolė, LT-68306  
 tel. 8-343-56538

Pareigos	Parašas	Vardas, pavardė	
Direktorius	<i>[Signature]</i>	A. Kavaliauskas	2020-06-08
Matininkas	<i>[Signature]</i>	R. Vaškevičius	2020-06-08

Matininko kvalifikacijos pažymėjimo Nr.: 2M-M-1161





VALSTYBĖS ĮMONĖ REGISTRŲ CENTRAS  
Lvovo g. 25-101, 09320 Vilnius, tel. (8 5) 2688 262, el. p. info@registrucentras.lt  
Duomenys kaupiami ir saugomi Juridinių asmenų registre, kodas 124110246

## NEKILNOJAMOJO TURTO REGISTRO DUOMENŲ BAZĖS IŠRAŠAS

2021-03-24 10:50:21

### 1. Nekilnojamojo turto registre įregistruotas turtas:

Registro Nr.: **44/2571520**  
Registro tipas: **Žemės sklypas**  
Sudarymo data: **2020-10-12**  
**Prienų r. sav., Jiezo sen., Paverknių k.**

### 2. Nekilnojamieji daiktai:

2.1.

**Žemės sklypas**  
**Prienų r. sav., Jiezo sen., Paverknių k.**  
Unikalus daikto numeris: **4400-5470-5010**  
Žemės sklypo kadastro numeris ir kadastro vietovės pavadinimas: **6915/0005:439 Jiezo k.v.**  
Daikto pagrindinė naudojimo paskirtis: **Miškų ūkio**  
Žemės sklypo naudojimo būdas: **Ekosistemų apsaugos miškų sklypai**  
Žemės sklypo plotas: **3.6452 ha**  
Žemės ūkio naudmenų plotas viso: **0.0781 ha**  
iš jo: ariamos žemės plotas: **0.0781 ha**  
Miško žemės plotas: **3.5671 ha**  
Žemės ūkio naudmenų našumo balas: **28.0**  
Matavimų tipas: **Žemės sklypas suformuotas atliekant kadastrinius matavimus**  
Indeksuota žemės sklypo vertė: **6290 Eur**  
Indeksuota žemės sklypo vertė be miško: **34 Eur**  
Indeksuota miško vertė: **6256 Eur**  
Indeksuota miško medynų vertė: **5635 Eur**  
Žemės sklypo vertė: **1583 Eur**  
Sklypo vertė be miško žemės ir medynų: **21 Eur**  
Miško žemės ir medynų vertė: **1562 Eur**  
Miško medynų vertė: **1174 Eur**  
Vidutinė rinkos vertė: **7490 Eur**  
Vidutinės rinkos vertės nustatymo data: **2020-10-12**  
Vidutinės rinkos vertės nustatymo būdas: **Masinis vertinimas**  
Kadastro duomenų nustatymo data: **2020-07-01**

### 3. Daikto priklausiniai iš kito registro: įrašų nėra

### 4. Nuosavybė:

4.1.

**Nuosavybės teisė**  
Savininkas: **LIETUVOS RESPUBLIKA, a.k. 111105555**  
Daiktas: **žemės sklypas Nr. 4400-5470-5010, aprašytas p. 2.1.**  
Įregistravimo pagrindas: **2020-10-05 Nacionalinės žemės tarnybos teritorinio skyriaus vedėjo sprendimas Nr. 10SK-820-(14.10.110 E.)**  
Įrašas galioja: **Nuo 2020-10-20**

### 5. Valstybės ir savivaldybių žemės patikėjimo teisė:

5.1.

**Valstybinės žemės patikėjimo teisė**  
Patikėtinis: **Nacionalinė žemės tarnyba prie Žemės ūkio ministerijos, a.k. 188704927**  
Daiktas: **žemės sklypas Nr. 4400-5470-5010, aprašytas p. 2.1.**  
Įregistravimo pagrindas: **2020-10-05 Nacionalinės žemės tarnybos teritorinio skyriaus vedėjo sprendimas Nr. 10SK-820-(14.10.110 E.)**  
Įrašas galioja: **Nuo 2020-10-20**

### 6. Kitos daiktinės teisės : įrašų nėra

### 7. Juridiniai faktai: įrašų nėra

### 8. Žymos: įrašų nėra

### 9. Teritorijos, kuriose taikomos specialiosios žemės naudojimo sąlygos:

9.1.

**Miško žemė (VI skyrius, trečiasis skirsnis)**  
Daiktas: **žemės sklypas Nr. 4400-5470-5010, aprašytas p. 2.1.**  
Įregistravimo pagrindas: **2020-10-05 Nacionalinės žemės tarnybos teritorinio skyriaus vedėjo sprendimas Nr. 10SK-820-(14.10.110 E.)**  
Plotas: **35671.00 kv. m**  
Įrašas galioja: **Nuo 2020-10-12**

9.2.

**Paviršinių vandens telkinių apsaugos zonos (VI skyrius, septintasis skirsnis)**  
Daiktas: **žemės sklypas Nr. 4400-5470-5010, aprašytas p. 2.1.**  
Įregistravimo pagrindas: **2020-10-05 Nacionalinės žemės tarnybos teritorinio skyriaus vedėjo sprendimas Nr. 10SK-820-(14.10.110 E.)**  
Plotas: **36452.00 kv. m**  
Įrašas galioja: **Nuo 2020-10-12**

9.3.

**Valstybiniai parkai (V skyrius, dvidešimt trečiasis skirsnis)**

Daiktas: žemės sklypas Nr. 4400-5470-5010, aprašytas p. 2.1.  
[registravimo pagrindas: 2020-10-05 Nacionalinės žemės tarnybos teritorinio skyriaus vedėjo sprendimas Nr. 10SK-820-(14.10.110 E.)  
Plotas: 36452.00 kv. m  
[rašas galioja: Nuo 2020-10-12

9.4. **Gamtiniai ir kompleksiniai draustiniai (V skyrius, aštuntasis skirsnis)**  
Daiktas: žemės sklypas Nr. 4400-5470-5010, aprašytas p. 2.1.  
[registravimo pagrindas: 2020-10-05 Nacionalinės žemės tarnybos teritorinio skyriaus vedėjo sprendimas Nr. 10SK-820-(14.10.110 E.)  
Plotas: 36452.00 kv. m  
[rašas galioja: Nuo 2020-10-12

9.5. **Kraštovaizdžio draustiniai (V skyrius, dvidešimt antrasis skirsnis)**  
Daiktas: žemės sklypas Nr. 4400-5470-5010, aprašytas p. 2.1.  
[registravimo pagrindas: 2020-10-05 Nacionalinės žemės tarnybos teritorinio skyriaus vedėjo sprendimas Nr. 10SK-820-(14.10.110 E.)  
Plotas: 36452.00 kv. m  
[rašas galioja: Nuo 2020-10-12

9.6. **Paviršinių vandens telkinių pakrantės apsaugos juostos (VI skyrius, aštuntasis skirsnis)**  
Daiktas: žemės sklypas Nr. 4400-5470-5010, aprašytas p. 2.1.  
[registravimo pagrindas: 2020-10-05 Nacionalinės žemės tarnybos teritorinio skyriaus vedėjo sprendimas Nr. 10SK-820-(14.10.110 E.)  
Plotas: 7694.00 kv. m  
[rašas galioja: Nuo 2020-10-12

#### 10. Daikto registravimas ir kadastro žymos:

10.1. **Kadastrinius matavimus atliko (kadastro žyma)**  
**RAMŪNAS VAŠKEVIČIUS**  
Daiktas: žemės sklypas Nr. 4400-5470-5010, aprašytas p. 2.1.  
[registravimo pagrindas: 2010-06-09 Kvalifikacijos pažymėjimas Nr. 2M-M-1161  
2020-07-01 Nekilnojamojo daikto kadastro duomenų byla  
[rašas galioja: Nuo 2020-10-12

10.2. **Suformuotas naujas (daikto registravimas)**  
Daiktas: žemės sklypas Nr. 4400-5470-5010, aprašytas p. 2.1.  
[registravimo pagrindas: 2020-10-05 Nacionalinės žemės tarnybos teritorinio skyriaus vedėjo sprendimas Nr. 10SK-820-(14.10.110 E.)  
[rašas galioja: Nuo 2020-10-12

11. Registro pastabos ir nuorodos: įrašų nėra

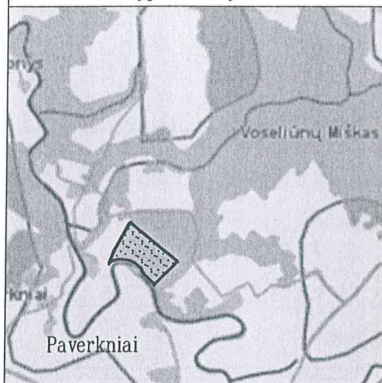
12. Kita informacija: įrašų nėra

13. Informacija apie duomenų sandoriui tikslinimą: įrašų nėra

Dokumentą atspausdino

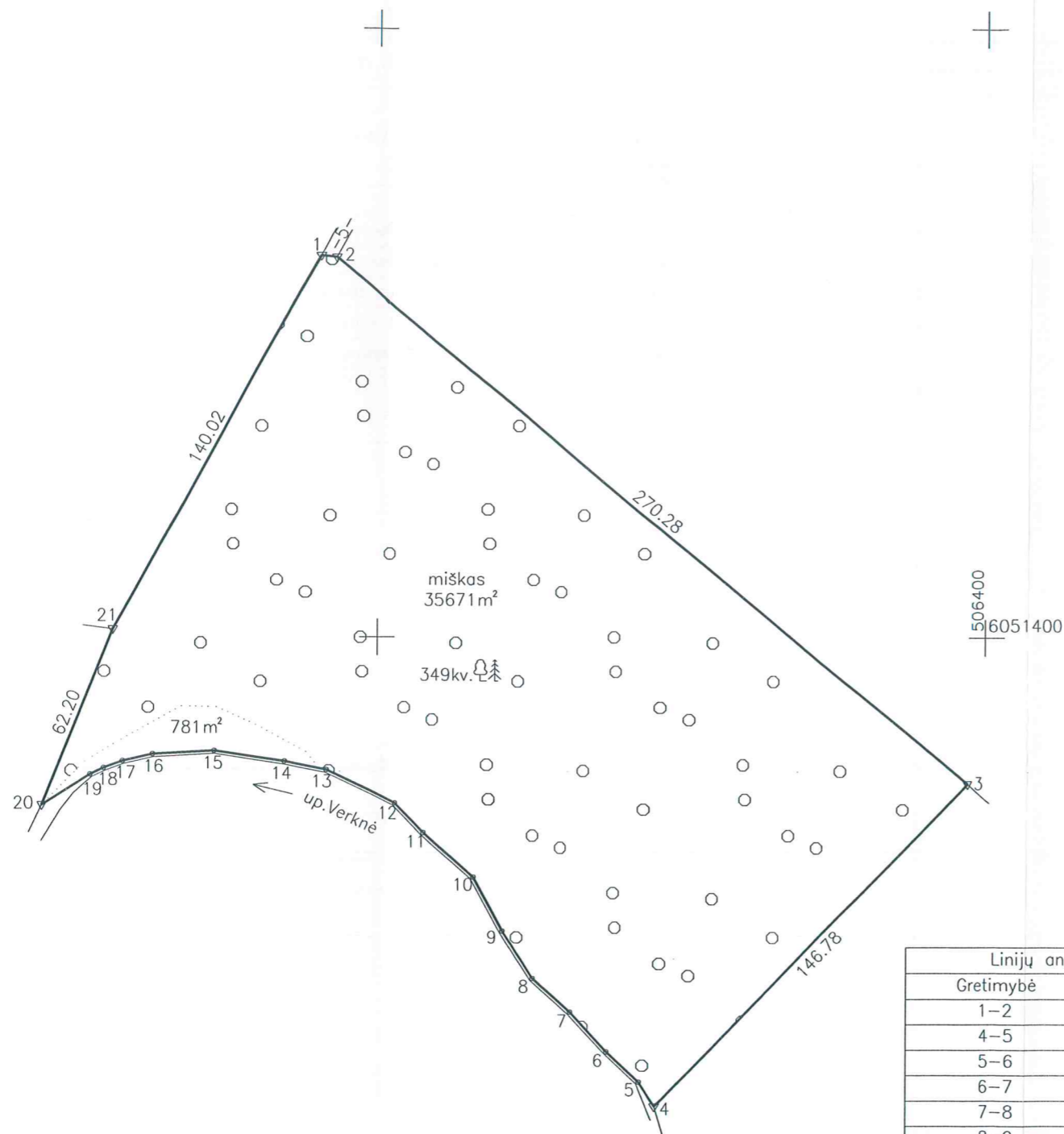
DEIMANTAS TARULIS

Žemės sklypo išdėstymo schema



# ŽEMĖS SKLYPO PLANAS M 1:2000

Žemės sklypo plotas 36452 m<sup>2</sup>



Gretimybė	Atstumas
1-2	5.01
4-5	9.33
5-6	14.66
6-7	17.78
7-8	16.72
8-9	18.49
9-10	19.99
10-11	21.85
11-12	13.60
12-13	25.36
13-14	13.64
14-15	23.50
15-16	20.11
16-17	10.03
17-18	6.58
18-19	4.95
19-20	18.62


Kadastro vietovės pavadinimas:	Jiezno		
Žemės sklypo kadastro numeris:	kodas	blokas	sklypas
	6 9 1 5	0 0 0	5

Savivaldybė	Jiezno r.
Seniūnija	Jiezno
Gyvenamoji vietovė	Paverknių k.
Galvė, namo Nr.	Proj.skł.Nr.1002-4


Gretimybė	Gretimo žemės sklypo kadastro Nr.	Pastabos
1-2		Kelias 5m.
2-3	6915/0005:0333	
3-4	6915/0005:0173	
4-20		Up. Verknė
20-21	6915/0005:0046	
21-1	6915/0005:0064	

Su pagal 2020 m. vasario mėn. 27 d. atliktą žemės sklypo ribų paženklinimą-parodymą parengtame žemės sklypo plane išbraižytomis ribomis ir apskaičiuotu žemės sklypo plotu sutinku:

Lietuvos Respublika  
 (žemės sklypo savininko (esamo arba būsimojo) vardas, pavardė) \_\_\_\_\_ (parašas) \_\_\_\_\_ (data)



Įmonės kodas 302513346  
 Ūkininkų g. 10a, Marijampolė, LT-68306  
 tel. 8-343-56538



Pareigos	Parašas	Vardas, pavardė	Data
Direktorius	<i>[Signature]</i>	A. Kavaliauskas	2020-06-08
Matavinkas	<i>[Signature]</i>	R. Vaškevičius	2020-06-08

Matavinko kvalifikacijos pažymėjimo Nr.: 2M-M-1161







VALSTYBĖS ĮMONĖ REGISTRŲ CENTRAS  
Lvovo g. 25-101, 09320 Vilnius, tel. (8 5) 2688 262, el. p. info@registrucentras.lt  
Duomenys kaupiami ir saugomi Juridinių asmenų registre, kodas 124110246

## NEKILNOJAMOJO TURTO REGISTRO DUOMENŲ BAZĖS IŠRAŠAS

2021-03-24 10:52:47

### 1. Nekilnojamojo turto registre įregistruotas turtas:

Registro Nr.: 44/2544648  
Registro tipas: Žemės sklypas  
Sudarymo data: 2020-08-17  
Prienu r. sav., Jiezo sen., Dambavos k.

### 2. Nekilnojamieji daiktai:

2.1. Žemės sklypas  
Prienu r. sav., Jiezo sen., Dambavos k.  
Unikalus daikto numeris: 4400-5445-3244  
Žemės sklypo kadastro numeris ir kadastro vietovės pavadinimas: 6920/0001:186 Kašonių k.v.  
Daikto pagrindinė naudojimo paskirtis: Miškų ūkio  
Žemės sklypo naudojimo būdas: Ūkiniu miškų sklypai  
Žemės sklypo plotas: 12.1074 ha  
Miško žemės plotas: 7.1271 ha  
Miško plotas, įregistruotas Miškų valstybės kadastrė: 6.0900 ha  
Duomenų apie Miškų valstybės kadastrė įregistruotą miško plotą pateikimo data: 2020-11-27  
Vandens telkiniu plotas: 0.1259 ha  
Kitos žemės plotas: 4.8544 ha  
Žemės ūkio naudmenų našumo balas: 28.0  
Matavimų tipas: Žemės sklypas suformuotas atliekant kadastrinius matavimus  
Indeksuota žemės sklypo vertė: 14448 Eur  
Indeksuota miško vertė: 14448 Eur  
Indeksuota miško medynų vertė: 13066 Eur  
Žemės sklypo vertė: 3586 Eur  
Miško žemės ir medynų vertė: 3586 Eur  
Miško medynų vertė: 2722 Eur  
Vidutinė rinkos vertė: 24966 Eur  
Vidutinės rinkos vertės nustatymo data: 2020-08-17  
Vidutinės rinkos vertės nustatymo būdas: Masinis vertinimas  
Kadastro duomenų nustatymo data: 2020-04-27

### 3. Daikto priklausiniai iš kito registro: įrašų nėra

### 4. Nuosavybė:

4.1. Nuosavybės teisė  
Savininkas: LIETUVOS RESPUBLIKA, a.k. 111105555  
Daiktas: žemės sklypas Nr. 4400-5445-3244, aprašytas p. 2.1.  
Įregistravimo pagrindas: 2020-08-11 Nacionalinės žemės tarnybos teritorinio skyriaus vedėjo sprendimas Nr. 10SK-667-(14.10.110 E.)  
Įrašas galioja: Nuo 2020-08-19

### 5. Valstybės ir savivaldybių žemės patikėjimo teisė:

5.1. Valstybinė žemės patikėjimo teisė  
Patikėtinis: Nacionalinė žemės tarnyba prie Žemės ūkio ministerijos, a.k. 188704927  
Daiktas: žemės sklypas Nr. 4400-5445-3244, aprašytas p. 2.1.  
Įregistravimo pagrindas: 2020-08-11 Nacionalinės žemės tarnybos teritorinio skyriaus vedėjo sprendimas Nr. 10SK-667-(14.10.110 E.)  
Įrašas galioja: Nuo 2020-08-19

### 6. Kitos daiktinės teisės : įrašų nėra

### 7. Juridiniai faktai: įrašų nėra

### 8. Žymos: įrašų nėra

### 9. Teritorijos, kuriose taikomos specialiosios žemės naudojimo sąlygos:

9.1. Paviršinių vandens telkinių apsaugos zonos (VI skyrius, septintasis skirsnis)  
Daiktas: žemės sklypas Nr. 4400-5445-3244, aprašytas p. 2.1.  
Įregistravimo pagrindas: 2020-08-11 Nacionalinės žemės tarnybos teritorinio skyriaus vedėjo sprendimas Nr. 10SK-667-(14.10.110 E.)  
Plotas: 13.00 kv. m  
Įrašas galioja: Nuo 2020-08-17

9.2. Valstybiniai parkai (V skyrius, dvidešimt trečiasis skirsnis)  
Daiktas: žemės sklypas Nr. 4400-5445-3244, aprašytas p. 2.1.  
Įregistravimo pagrindas: 2020-08-11 Nacionalinės žemės tarnybos teritorinio skyriaus vedėjo sprendimas Nr. 10SK-667-(14.10.110 E.)  
Plotas: 121074.00 kv. m  
Įrašas galioja: Nuo 2020-08-17

- 9.3. **Paviršinių vandens telkinių pakrantės apsaugos juostos (VI skyrius, aštuntasis skirsnis)**  
Daiktas: žemės sklypas Nr. 4400-5445-3244, aprašytas p. 2.1.  
Įregistravimo pagrindas: 2020-08-11 Nacionalinės žemės tarnybos teritorinio skyriaus vedėjo sprendimas Nr. 10SK-667-(14.10.110 E.)  
Plotas: 13.00 kv. m  
Įrašas galioja: Nuo 2020-08-17
- 9.4. **Miško žemė (VI skyrius, trečiasis skirsnis)**  
Daiktas: žemės sklypas Nr. 4400-5445-3244, aprašytas p. 2.1.  
Įregistravimo pagrindas: 2020-08-11 Nacionalinės žemės tarnybos teritorinio skyriaus vedėjo sprendimas Nr. 10SK-667-(14.10.110 E.)  
Plotas: 71271.00 kv. m  
Įrašas galioja: Nuo 2020-08-17

**10. Daikto registravimas ir kadastro žymos:**

- 10.1. **Kadastrinius matavimus atliko (kadastro žyma)**  
**KEŠTUTIS STUMBRYŠ**  
Daiktas: žemės sklypas Nr. 4400-5445-3244, aprašytas p. 2.1.  
Įregistravimo pagrindas: 2008-10-15 Kvalifikacijos pažymėjimas Nr. 2M-M-731  
2020-03-16 Nekilnojamojo daikto kadastro duomenų byla  
Įrašas galioja: Nuo 2020-08-17
- 10.2. **Suformuotas naujas (daikto registravimas)**  
Daiktas: žemės sklypas Nr. 4400-5445-3244, aprašytas p. 2.1.  
Įregistravimo pagrindas: 2020-08-11 Nacionalinės žemės tarnybos teritorinio skyriaus vedėjo sprendimas Nr. 10SK-667-(14.10.110 E.)  
Įrašas galioja: Nuo 2020-08-17

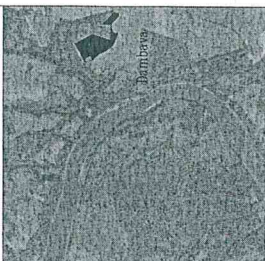
11. Registro pastabos ir nuorodos: įrašų nėra

12. Kita informacija: įrašų nėra

13. Informacija apie duomenų sandoriui tikslinimą: įrašų nėra

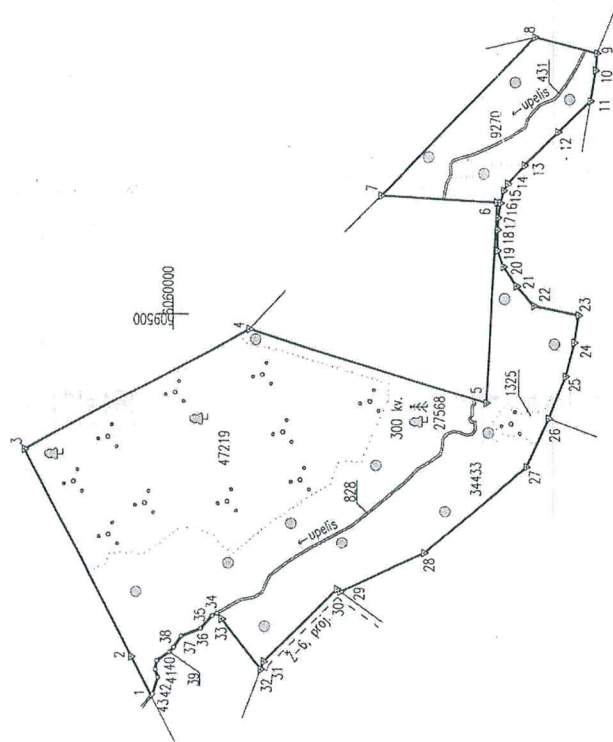
Dokumentą atspausdino

DEIMANTAS TARULIS



# ŽEMĖS SKLYPO PLANAS M 1:5000

## Sklypo plotas 121074 m<sup>2</sup>



Linijų apimocijų lentelė	Atstumas
1-2	42,35
2-3	224,86
3-4	249,07
4-5	239,99
5-6	195,00
6-7	112,00
7-8	214,24
8-9	62,41
9-10	15,90
10-11	30,59
11-12	45,36
12-13	45,74
13-14	23,36
14-15	8,00
15-16	12,47
16-17	14,65
17-18	12,00
18-19	20,85
19-20	16,94
20-21	22,86
21-22	25,14
22-23	44,28
23-24	26,47
24-25	34,21
25-26	44,82
26-27	51,06
27-28	130,60
28-29	89,00
29-30	3,98
30-31	99,12
31-32	8,18
32-33	61,59
33-34	6,96
34-35	5,56
35-36	16,39
36-37	20,29
37-38	13,07
38-39	6,06
39-40	15,25
40-41	8,56
41-42	8,04
42-43	15,79
43-1	2,38

Su pagal 2020 m. kovo mėn. 16 d. balandžio mėn. 15 ir 27 d. atliktą žemės sklypo ribų patikrinimą-parodymą parengtame žemės sklypo plane išbraižyomis ribomis ir apskaičiuotu žemės sklypo plotu sutinku:  
Lietuvos Respublika

(parašas) (data)

Kadastruoti pavadinimas: kaimėlių

sklypas	blokas	kodas
1	1	0000

Žemės sklypo kadastro numeris: 6 9 2 0 0 0 0 1 1

Rajonas/Savivaldybė	Prienuj
Seniūnija	Jiezno
Gyvenamoji vietovė	Dambavas
Gatvė, namo Nr.	SKI.Nr.proj.plane 903

Gretimybė	Gretimo žemės sklypo kadastro Nr.	Pastabas
1-4	6920/0001:0288	
4-7	6920/0001:0074	
7-8	6920/0001:0288	
8-9		LvZ
9-11	6920/0001:0111	
11-26	6920/0001:0165	
26-29	6920/0001:0004	
29-32		6m kelias
32-1	6920/0001:0273	



Įmonės kodas 302513346  
 Okininkų g.10a, Marijampolė, LT-68006  
 Tel. 8-945-56538



Pareigojos	Parašas	Vardas, pavardė
Dirktořorius A.V.	<i>[Signature]</i>	Andrius Kavaliauskas
Matininkas	<i>[Signature]</i>	Kęstutis Stumbrys
Matiiniko kvalifikacijos pažymėjimo Nr.: 2M-M-731		



ZĖMĖS SKLYPO PLANAS M 1:5000  
Žemės sklypo plotas 121074 m<sup>2</sup>

Žemės sklypo kadastro numeris:			
kodas	blokas	sklypas	
6 912 00	0 0 0 1		

KOORDINAČIŲ ŽINIARAŠTIS


Koordinatinių sistemų: LKS-94							
Taško Nr.	Kodas	X	Y	Taško Nr.	Kodas	X	Y
1	R	606020,94	509130,33	36	R	6059972,62	509195,53
2	R	606040,51	509167,89	37	R	6059991,50	509188,10
3	R	606014,48	509367,27	38	R	6059998,85	509177,29
4	R	6059925,59	509486,10	39	R	6060002,78	509172,68
5	R	6059696,65	509414,10	40	R	6060015,45	509164,19
6	R	6059686,80	509609,85	41	R	6060017,04	509155,78
7	R	6059798,63	509616,05	42	R	6060014,40	509148,19
8	R	6059649,74	509770,10	43	R	6060019,45	509132,18
9	R	6059589,34	509754,39				
10	R	6059590,71	509737,55				
11	R	6059595,73	509707,37				
12	R	6059627,12	509677,14				
13	R	6059659,95	509645,29				
14	R	6059676,11	509628,39				
15	R	6059680,04	509621,42				
16	R	6059683,11	509609,33				
17	R	6059685,65	509594,90				
18	R	6059686,05	509582,91				
19	R	6059686,19	509562,06				
20	R	6059680,33	509546,17				
21	R	6059667,42	509527,31				
22	R	6059650,34	509508,86				
23	R	6059606,85	509500,51				
24	R	6059611,08	509474,38				
25	R	6059619,31	509441,17				
26	R	6059635,59	509399,30				
27	R	6059657,52	509353,19				
28	R	6059756,84	509268,39				
29	R	6059837,70	509231,21				
30	R	6059840,94	509233,52				
31	R	6059911,49	509163,90				
32	R	6059914,40	509156,25				
33	R	6059952,39	509204,73				
34	R	6059956,67	509210,22				
35	R	6059961,60	509207,66				

Zemės sklypo centro koordinatės

Koordinatinių sistemų		Dabio LİPOS laikas	
Koordinatės X/Y	Data	2020-03-16	2020-04-27
Valstybinė LKS-1994	X=6059860 Y=509387	Pristijungta 10:00	09:00
		Atsijungta 11:00	10:00

Žiniarašį sudarė: KESTUTIS STUMBRYS v. paravė 2M-M-731 parąšas 2020-03-16

Įtampa 13 Lietuvos Respublikos administracinių nusiznarginių kodeksu:  
112 straipsniu. Naudoti žemės sklypo planą kaip pagrindinį  
užtikrinti būdą nuo nepatvirtinami, ki vieno šimto keitumais šimti centų.



Duomenys apie teritorijas, kuriose taikomos specialiosios žemės naudojimo sąlygos			
Etiles Nr.	Teritorijos, kurioje taikomos specialiosios žemės naudojimo sąlygos, kodas	Teritorijos, kurioje taikomos specialiosios žemės naudojimo sąlygos, pavadinimas	Teritorijos, kurioje taikomos specialiosios žemės naudojimo sąlygos, plotas, m <sup>2</sup>
1	126	Miško žemė (VI skyrius, trečiasis skirsnis)	71271
2	134	Valstybiniai parkai (V skyrius, dvidešimt trečiasis skirsnis)	121074
3	163	Paviršinių vandens telkinių apsaugos zonos (VI skyrius, septyniasis skirsnis)	13
4	164	Paviršinių vandens telkinių pakrantės apsaugos juostos (VI skyrius, aštuntasis skirsnis)	13

Duomenys apie žemės sklypo servitutus		
Etiles Nr.	Servituto kodas	Servituto pavadinimas ir rūšis
-	-	-

Duomenys apie žemės sklypo servitutus		
Etiles Nr.	Servituto kodas	Servituto pavadinimas ir rūšis
-	-	-



VALSTYBĖS ĮMONĖ REGISTRŲ CENTRAS  
Lvovo g. 25-101, 09320 Vilnius, tel. (8 5) 2688 262, el. p. info@registrucentras.lt  
Duomenys kaupiami ir saugomi Juridinių asmenų registre, kodas 124110246

## NEKILNOJAMOJO TURTO REGISTRO DUOMENŲ BAZĖS IŠRAŠAS

2021-03-24 10:53:28

### 1. Nekilnojamojo turto registre įregistruotas turtas:

Registro Nr.: 44/2565371  
Registro tipas: Žemės sklypas  
Sudarymo data: 2020-09-22  
Prienu r. sav., Jiezo sen., Dambavos k.

### 2. Nekilnojamieji daiktai:

2.1.

Žemės sklypas  
Prienu r. sav., Jiezo sen., Dambavos k.  
Unikalus daikto numeris: 4400-5483-3099  
Žemės sklypo kadastro numeris ir kadastro vietovės pavadinimas: 6920/0001:187 Kašonių k.v.  
Daikto pagrindinė naudojimo paskirtis: Miškų ūkio  
Žemės sklypo naudojimo būdas: Ūkinių miškų sklypai  
Žemės sklypo plotas: 1.1435 ha  
Miško žemės plotas: 1.1435 ha  
Miško plotas, įregistruotas Miškų valstybės kadastre: 0.8551 ha  
Duomenų apie Miškų valstybės kadastrę įregistruotą miško plotą pateikimo data: 2020-11-27  
Žemės ūkio naudmenų našumo balas: 28.0  
Matavimų tipas: Žemės sklypas suformuotas atliekant kadastrinius matavimus  
Indeksuota žemės sklypo vertė: 2509 Eur  
Indeksuota miško vertė: 2509 Eur  
Indeksuota miško medynų vertė: 2309 Eur  
Žemės sklypo vertė: 606 Eur  
Miško žemės ir medynų vertė: 606 Eur  
Miško medynų vertė: 481 Eur  
Vidutinė rinkos vertė: 2752 Eur  
Vidutinės rinkos vertės nustatymo data: 2020-09-23  
Vidutinės rinkos vertės nustatymo būdas: Masinis vertinimas  
Kadastro duomenų nustatymo data: 2020-06-11

### 3. Daikto priklausiniai iš kito registro: įrašų nėra

### 4. Nuosavybė:

4.1.

Nuosavybės teisė  
Savininkas: LIETUVOS RESPUBLIKA, a.k. 111105555  
Daiktas: žemės sklypas Nr. 4400-5483-3099, aprašytas p. 2.1.  
Įregistravimo pagrindas: 2020-09-11 Nacionalinės žemės tarnybos teritorinio skyriaus vedėjo sprendimas Nr. 10SK-787-(14.10.110 E.)  
Įrašas galioja: Nuo 2020-09-25

### 5. Valstybės ir savivaldybių žemės patikėjimo teisė:

5.1.

Valstybinė žemės patikėjimo teisė  
Patikėtinis: Nacionalinė žemės tarnyba prie Žemės ūkio ministerijos, a.k. 188704927  
Daiktas: žemės sklypas Nr. 4400-5483-3099, aprašytas p. 2.1.  
Įregistravimo pagrindas: 2020-09-11 Nacionalinės žemės tarnybos teritorinio skyriaus vedėjo sprendimas Nr. 10SK-787-(14.10.110 E.)  
Įrašas galioja: Nuo 2020-09-25

### 6. Kitos daiktinės teisės : įrašų nėra

### 7. Juridiniai faktai: įrašų nėra

### 8. Žymos: įrašų nėra

### 9. Teritorijos, kuriose taikomos specialiosios žemės naudojimo sąlygos:

9.1.

Valstybiniai parkai (V skyrius, dvidešimt trečiasis skirsnis)  
Daiktas: žemės sklypas Nr. 4400-5483-3099, aprašytas p. 2.1.  
Įregistravimo pagrindas: 2020-09-11 Nacionalinės žemės tarnybos teritorinio skyriaus vedėjo sprendimas Nr. 10SK-787-(14.10.110 E.)  
Plotas: 11435.00 kv. m  
Įrašas galioja: Nuo 2020-09-23

9.2.

Miško žemė (VI skyrius, trečiasis skirsnis)  
Daiktas: žemės sklypas Nr. 4400-5483-3099, aprašytas p. 2.1.  
Įregistravimo pagrindas: 2020-09-11 Nacionalinės žemės tarnybos teritorinio skyriaus vedėjo sprendimas Nr. 10SK-787-(14.10.110 E.)  
Plotas: 11435.00 kv. m  
Įrašas galioja: Nuo 2020-09-23

9.3.

Kultūros paveldo objektų ir vietovių teritorijos, jų apsaugos zonos (V skyrius, pirmasis skirsnis)

Daiktas: žemės sklypas Nr. 4400-5483-3099, aprašytas p. 2.1.  
[registravimo pagrindas: 2020-09-11 Nacionalinės žemės tarnybos teritorinio skyriaus vedėjo  
sprendimas Nr. 10SK-787-(14.10.110 E.)  
Plotas: 11435.00 kv. m  
[rašas galioja: Nuo 2020-09-23

9.4.

**Paviršinių vandens telkinių apsaugos zonos (VI skyrius, septintasis skirsnis)**  
Daiktas: žemės sklypas Nr. 4400-5483-3099, aprašytas p. 2.1.  
[registravimo pagrindas: 2020-09-11 Nacionalinės žemės tarnybos teritorinio skyriaus vedėjo  
sprendimas Nr. 10SK-787-(14.10.110 E.)  
Plotas: 11435.00 kv. m  
[rašas galioja: Nuo 2020-09-23

9.5.

**Paviršinių vandens telkinių pakrantės apsaugos juostos (VI skyrius, aštuntasis skirsnis)**  
Daiktas: žemės sklypas Nr. 4400-5483-3099, aprašytas p. 2.1.  
[registravimo pagrindas: 2020-09-11 Nacionalinės žemės tarnybos teritorinio skyriaus vedėjo  
sprendimas Nr. 10SK-787-(14.10.110 E.)  
Plotas: 3975.00 kv. m  
[rašas galioja: Nuo 2020-09-23

**10. Daikto registravimas ir kadastro žymos:**

10.1.

**Suformuotas naujas (daikto registravimas)**  
Daiktas: žemės sklypas Nr. 4400-5483-3099, aprašytas p. 2.1.  
[registravimo pagrindas: 2020-06-11 Nekilnojamojo daikto kadastro duomenų byla  
2020-09-11 Nacionalinės žemės tarnybos teritorinio skyriaus vedėjo  
sprendimas Nr. 10SK-787-(14.10.110 E.)  
[rašas galioja: Nuo 2020-09-23

10.2.

**Kadastrinius matavimus atliko (kadastro žyma)**  
**RAMŪNAS VAŠKEVIČIUS**  
Daiktas: žemės sklypas Nr. 4400-5483-3099, aprašytas p. 2.1.  
[registravimo pagrindas: 2010-06-09 Kvalifikacijos pažymėjimas Nr. 2M-M-1161  
2020-06-11 Nekilnojamojo daikto kadastro duomenų byla  
[rašas galioja: Nuo 2020-09-23

**11. Registro pastabos ir nuorodos:** įrašų nėra**12. Kita informacija:** įrašų nėra**13. Informacija apie duomenų sandoriui tikslinimą:** įrašų nėra

Dokumentą atspausdino

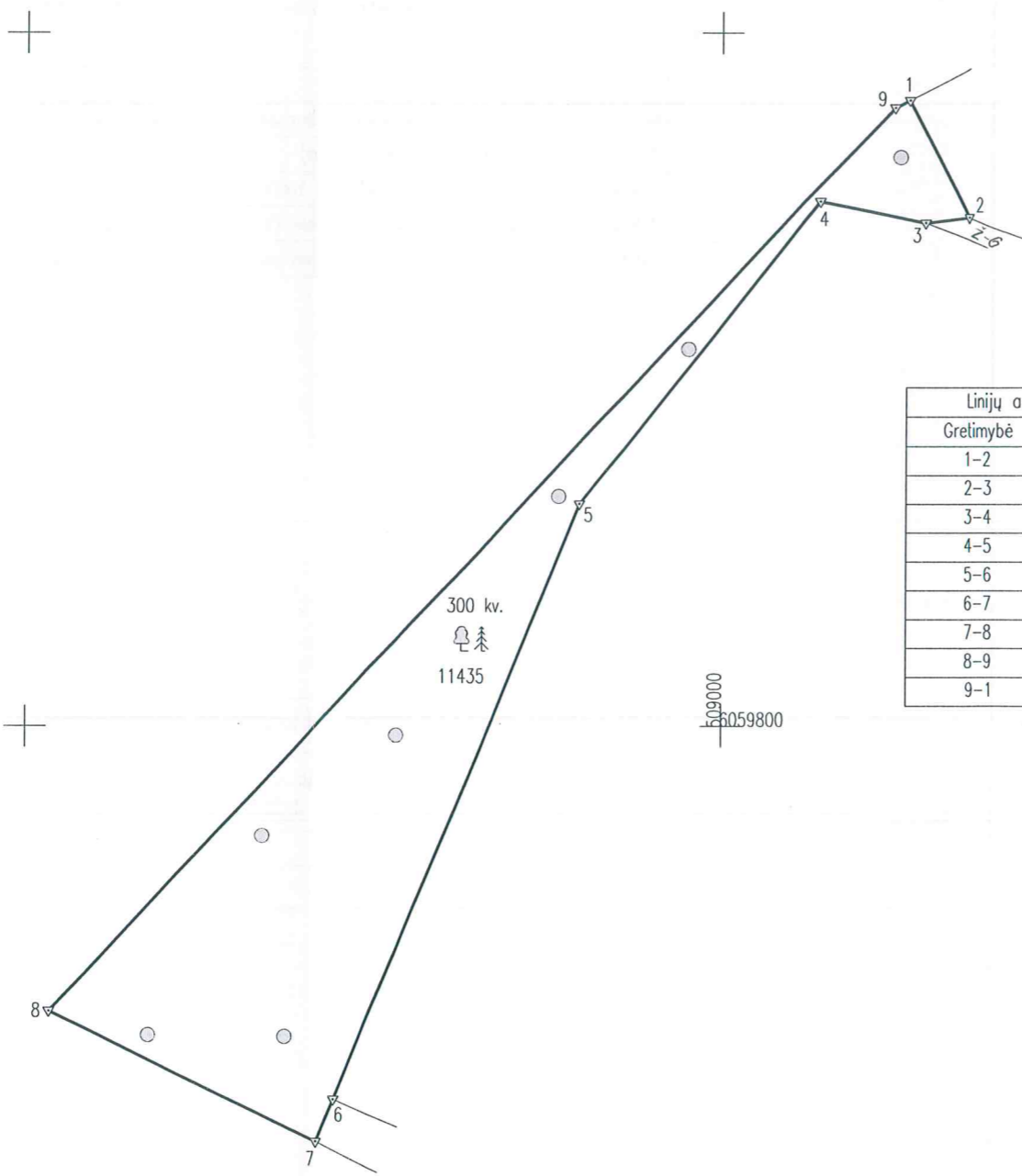
DEIMANTAS TARULIS

Žemės sklypo išdėstymo schema



# ŽEMĖS SKLYPO PLANAS M 1:2000

Sklypo plotas 11435 m<sup>2</sup>



Gretimybė	Atstumas
1-2	38.00
2-3	12.91
3-4	30.12
4-5	111.16
5-6	185.58
6-7	13.25
7-8	85.54
8-9	355.29
9-1	4.73

Kadastro vietovės pavadinimas:	Kašonių						
Žemės sklypo kadastro numeris:	kodas			blokas			sklypas
	6	9	2	0	0	0	1


Rajonas/Savivaldybė	Prienuj
Seniūnija	Jiežno
Gyvenamoji vietovė	Dambavos
Gatvė, namo Nr.	Skł.Nr.proj.plane 904

Gretimybė	Gretimo žemės sklypo kadastro Nr.	Pastabos
1-2	6920/0001:0273	
2-3		6m kelias
3-6	6920/0001:0151	
6-7		LVŽ
7-1	6920/0001:0288	

Su pagal 2020 m. balandžio mėn. 15 d. atliktą žemės sklypo ribų pažėklinimą-parodymą parengtame žemės sklypo plane išbraizytomis ribomis ir apskaičiuotu žemės sklypo plotu sutinku:


Lietuvos Respublika ..... (parašas) (data)





Narma

Įmonės kodas 302513346  
 Okininkų g.10a, Marijampolė, LT-68306  
 Tel. 8-343-56538



Pareigos	Parašas	Vardas, pavardė	Data
Direktorius A.V.		Andrius Kavaliauskas	2020-04-17
Matininkas		Kęstutis Stumbrys	2020-04-17

Matininko kvalifikacijos pažymėjimo Nr.: 2M-M-731





VALSTYBĖS ĮMONĖ REGISTRŲ CENTRAS  
Lvovo g. 25-101, 09320 Vilnius, tel. (8 5) 2688 262, el. p. info@registrucentras.lt  
Duomenys kaupiami ir saugomi Juridinių asmenų registre, kodas 124110246

## NEKILNOJAMOJO TURTO REGISTRO DUOMENŲ BAZĖS IŠRAŠAS

2021-03-24 10:54:19

### 1. Nekilnojamojo turto registre įregistruotas turtas:

Registro Nr.: 44/2610922  
Registro tipas: Žemės sklypas  
Sudarymo data: 2021-03-16  
Prienu r. sav., Stakliškių sen., Trečionių k.

### 2. Nekilnojamieji daiktai:

2.1. Žemės sklypas  
Prienu r. sav., Stakliškių sen., Trečionių k.  
Unikalus daikto numeris: 4400-5471-4453  
Žemės sklypo kadastro numeris ir kadastro vietovės pavadinimas: 6953/0001:429 Stakliškių k.v.  
Daikto pagrindinė naudojimo paskirtis: Miškų ūkio  
Žemės sklypo naudojimo būdas: Ūkiniu miškų sklypai  
Žemės sklypo plotas: 5.8138 ha  
Miško žemės plotas: 5.7781 ha  
Vandens telkiniu plotas: 0.0357 ha  
Žemės ūkio naudmenų našumo balas: 28.0  
Matavimų tipas: Žemės sklypas suformuotas atliekant kadastrinius matavimus  
Indeksuota žemės sklypo vertė: 4992 Eur  
Indeksuota miško vertė: 4992 Eur  
Indeksuota miško medynų vertė: 3715 Eur  
Žemės sklypo vertė: 1572 Eur  
Miško žemės ir medynų vertė: 1572 Eur  
Miško medynų vertė: 774 Eur  
Vidutinė rinkos vertė: 6555 Eur  
Vidutinės rinkos vertės nustatymo data: 2021-03-16  
Vidutinės rinkos vertės nustatymo būdas: Masinis vertinimas  
Kadastro duomenų nustatymo data: 2020-06-11

### 3. Daikto priklausiniai iš kito registro: įrašų nėra

### 4. Nuosavybė:

4.1. Nuosavybės teisė  
Savininkas: LIETUVOS RESPUBLIKA, a.k. 111105555  
Daiktas: žemės sklypas Nr. 4400-5471-4453, aprašytas p. 2.1.  
Įregistravimo pagrindas: 2020-11-23 Nacionalinės žemės tarnybos teritorinio skyriaus vedėjo sprendimas Nr. 10SK-975-(14.10.110 E.)  
Įrašas galioja: Nuo 2021-03-22

### 5. Valstybės ir savivaldybių žemės patikėjimo teisė:

5.1. Valstybinė žemės patikėjimo teisė  
Patikėtinis: Nacionalinė žemės tarnyba prie Žemės ūkio ministerijos, a.k. 188704927  
Daiktas: žemės sklypas Nr. 4400-5471-4453, aprašytas p. 2.1.  
Įregistravimo pagrindas: 2020-11-23 Nacionalinės žemės tarnybos teritorinio skyriaus vedėjo sprendimas Nr. 10SK-975-(14.10.110 E.)  
Įrašas galioja: Nuo 2021-03-22

### 6. Kitos daiktinės teisės : įrašų nėra

### 7. Juridiniai faktai: įrašų nėra

### 8. Žymos: įrašų nėra

### 9. Teritorijos, kuriose taikomos specialiosios žemės naudojimo sąlygos:

9.1. Paviršiniai vandens telkiniai (VI skyrius, šeštasis skirsnis)  
Daiktas: žemės sklypas Nr. 4400-5471-4453, aprašytas p. 2.1.  
Įregistravimo pagrindas: 2020-11-23 Nacionalinės žemės tarnybos teritorinio skyriaus vedėjo sprendimas Nr. 10SK-975-(14.10.110 E.)  
Plotas: 357.00 kv. m  
Įrašas galioja: Nuo 2021-03-16

9.2. Paviršinių vandens telkiniu apsaugos zonos (VI skyrius, septintasis skirsnis)  
Daiktas: žemės sklypas Nr. 4400-5471-4453, aprašytas p. 2.1.  
Įregistravimo pagrindas: 2020-11-23 Nacionalinės žemės tarnybos teritorinio skyriaus vedėjo sprendimas Nr. 10SK-975-(14.10.110 E.)  
Plotas: 4757.00 kv. m  
Įrašas galioja: Nuo 2021-03-16

9.3. Miško žemė (VI skyrius, trečiasis skirsnis)  
Daiktas: žemės sklypas Nr. 4400-5471-4453, aprašytas p. 2.1.  
Įregistravimo pagrindas: 2020-11-23 Nacionalinės žemės tarnybos teritorinio skyriaus vedėjo sprendimas Nr. 10SK-975-(14.10.110 E.)

Plotas: 57781.00 kv. m  
Įrašas galioja: Nuo 2021-03-16

9.4.

Paviršinių vandens telkinių pakrantės apsaugos juostos (VI skyrius, aštuntasis skirsnis)

Daiktas: žemės sklypas Nr. 4400-5471-4453, aprašytas p. 2.1.  
Įregistravimo pagrindas: 2020-11-23 Nacionalinės žemės tarnybos teritorinio skyriaus vedėjo sprendimas Nr. 10SK-975-(14.10.110 E.)

Plotas: 4757.00 kv. m  
Įrašas galioja: Nuo 2021-03-16

**10. Daikto registravimas ir kadastro žymos:**

10.1.

Kadastrinius matavimus atliko (kadastro žyma)

**KEŠTUTIS STUMBRYŠ**

Daiktas: žemės sklypas Nr. 4400-5471-4453, aprašytas p. 2.1.  
Įregistravimo pagrindas: 2008-10-15 Kvalifikacijos pažymėjimas Nr. 2M-M-731  
2020-06-11 Nekilnojamojo daikto kadastro duomenų byla  
Įrašas galioja: Nuo 2021-03-16

10.2.

**Suformuotas naujas (daikto registravimas)**

Daiktas: žemės sklypas Nr. 4400-5471-4453, aprašytas p. 2.1.  
Įregistravimo pagrindas: 2020-06-11 Nekilnojamojo daikto kadastro duomenų byla  
2020-11-23 Nacionalinės žemės tarnybos teritorinio skyriaus vedėjo sprendimas Nr. 10SK-975-(14.10.110 E.)  
Įrašas galioja: Nuo 2021-03-16

**11. Registro pastabos ir nuorodos:** įrašų nėra**12. Kita informacija:** įrašų nėra**13. Informacija apie duomenų sandoriui tikslinimą:** įrašų nėra

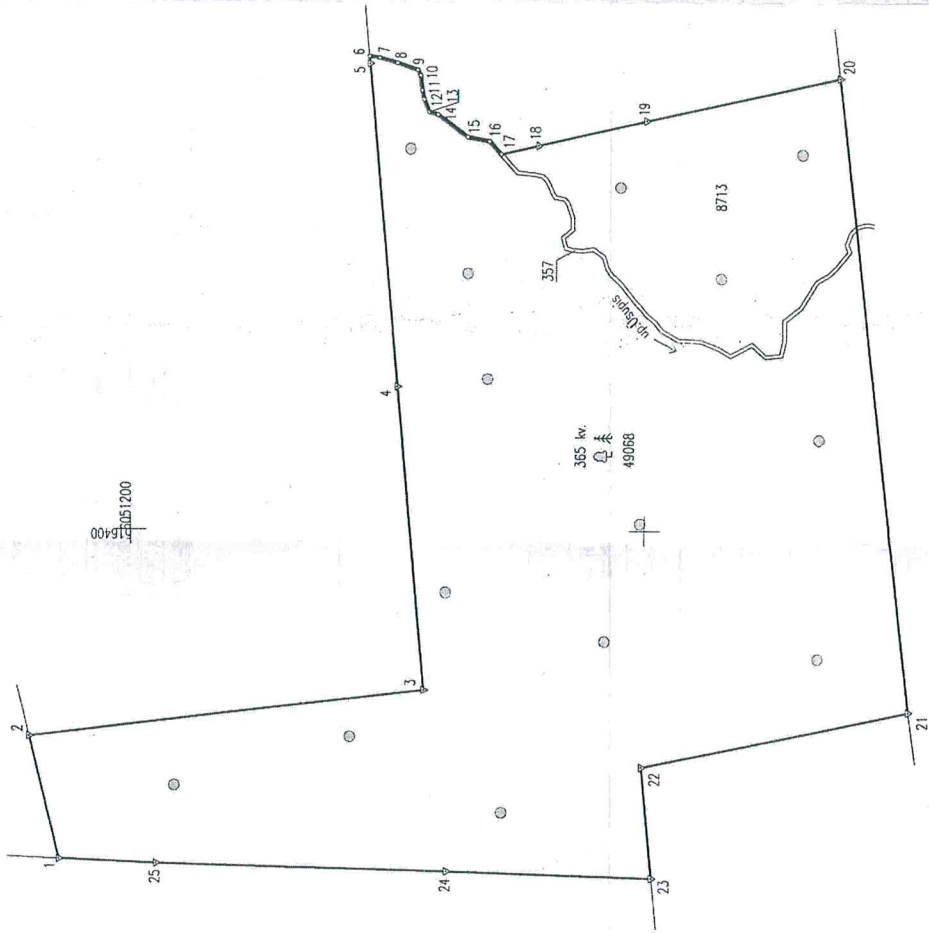
Dokumentą atspausdino

DEIMANTAS TARULIS

Žemės sklypo išdėstymo schema

# ŽEMĖS SKLYPO PLANAS M 1:2000

## Sklypo plotas 58138 m<sup>2</sup>



Linijų eilės numerai	Linijų orientacijų lentelė
1-2	48.63
2-3	154.27
3-4	118.13
4-5	125.17
5-6	3.03
6-7	4.02
7-8	7.19
8-9	8.31
9-10	2.44
10-11	5.72
11-12	3.65
12-13	5.26
13-14	3.57
14-15	14.31
15-16	8.68
16-17	6.46
17-18	14.88
18-19	43.26
19-20	77.31
20-21	246.66
21-22	106.00
22-23	42.70
23-24	79.79
24-25	112.82
25-1	37.67

Su pagal 2020 m. balandžio mėn. 15 d. atliktą žemės sklypo ribų paženklinimą – parodymą parengtame žemės sklypo plane išbratytomis ribomis ir apskaičiuotu žemės sklypo plotu sulinku.

Lietuvos Respublika ..... (parašas) ..... (data)

Kadastrinio vietoje pavadinimas:	Slakiškių
Žemės sklypo kadastro numeris:	6 9 5 3 0 0 0 1

Rajonas/Savivaldybė	Prienuj
Seniūnija	Slakiškių
Gyvenamoji vieta	Trečionių
Galvė, namo Nr.	Skil.Nr.proj.plane 935

Greitinybė	Creitimo žemės sklypo kadastro Nr.	Pastabos
1-2		LvZ
2-6	6953/0001:0255	
6-20	6953/0001:0056	
20-21	6953/0001:0099	
21-23	6953/0001:0192	
23-1	6953/0001:0324	



Įmonės kodas 302503346  
 Ukinių g.10a, Marijampolė, LT-68306  
 Tel. 8-345-56538



Pareigos: Parešas  
 Direktorius A.V. [Signature]  
 Matavimas [Signature]  
 Vardas, pavardė: Andrius Kavalauskas  
 Kestutis Stumbras  
 Mūninko kvalifikacijos pažymėjimo Nr.: 2M-M-731



