

**ŠVENČIONIŲ RAJONO SAVIVALDYBĖS TERITORIJOJE ESANČIŲ VALSTYBINIŲ
MIŠKŲ ŪKIO PASKIRTIES ŽEMĖS SKLYPŲ**

SĄRAŠAS

Eil. Nr.	Kadastro vietovės pavadinimas	Informacija apie įregistruotus Nekilnojamojo turto registre valstybės vardu žemės sklypus, numatomus perduoti VĮ Valstybinių miškų urėdijai		
		Žemės sklypo Nr. žemės reformos žemėtvarkos projekte	Žemės sklypo kadastro Nr.	Sklypo plotas, ha
1	Cirkliščio	824-1	8610/0001:369	13,0492
2	Cirkliščio	824-2	8610/0001:358	15,2860
3	Jakelių	731	8614/0001:278	1,0404
4	Jakelių	733	8614/0002:214	35,4663
5	Jakelių	734	8614/0002:204	26,2148
6	Jakelių	735	8614/0002:178	5,8362
7	Jakelių	736	8614/0002:206	1,9202
8	Jakelių	737	8614/0002:208	3,3749
9	Jakelių	738	8614/0002:203	10,6514
10	Jakelių	739	8614/0002:207	3,3394
11	Jakelių	740	8614/0002:209	7,2838
12	Jakelių	741	8614/0002:210	4,4083
13	Jakelių	742	8614/0002:211	2,4650
14	Jakelių	743	8614/0002:205	0,9465
15	Jakelių	745	8614/0003:100	7,8674
16	Jakelių	746	8614/0003:101	2,8551
17	Jakelių	747	8614/0003:102	28,2072
18	Jakelių	748	8614/0004:72	0,7698
19	Jakelių	749	8614/0004:76	13,0734
20	Jakelių	750	8614/0004:74	2,8164
21	Jakelių	751	8614/0004:73	7,8804
22	Jakelių	752	8614/0004:77	7,2941
23.	Jakelių	753	8614/0004:78	19,1024
24	Jakelių	754	8614/0004:80	7,3002
25	Jakelių	755	8614/0004:75	7,3054
26	Jakelių	756	8614/0005:85	7,0650
27	Jakelių	757	8614/0006:4	11,9662
28	Kaltanėnų	110	8617/0004:112	0,0747
29	Mėžionėlių	724	8640/0001:719	2,1804
30	Mėžionėlių	725	8640/0001:1077	5,6524
31	Mėžionėlių	726	8640/0001:722	1,7934

32	Mėžionėlių	727	8640/0001:1078	1,8267
33	Mėžionėlių	734	8640/0001:738	9,8581
34	Mėžionėlių	735	8640/0001:737	9,6488
35	Mėžionėlių	736	8640/0001:731	6,3901
36	Mėžionėlių	737	8640/0001:734	101,0421
37	Mėžionėlių	740	8640/0001:735	21,9277
38	Mėžionėlių	741	8640/0001:732	7,1325
39	Mėžionėlių	742	8640/0001:733	0,8958
40	Mėžionėlių	738	8640/0002:637	2,5118
41	Mėžionėlių	739	8640/0002:636	34,5718
42	Sarių	1050	8664/0001:506	23,6512
43	Sarių	1050(1)	8664/0001:510	0,2947
44	Sarių	1050-1	8664/0001:514	15,8904
45	Sarių	1050-2	8664/0001:507	12,8229
46	Sarių	1050-3	8664/0001:513	26,8988
47	Sarių	1050-4	8664/0001:512	1,6650
48	Sarių	1050-5(1)	8664/0001:511	35,9253
49	Sarių	1050-5(2)	8664/0001:509	2,7445
50	Sarių	1050-5(3)	8664/0001:508	1,2995
51	Sarių	916	8664/0002:12	2,9589
52	Sarių	1050-6	8664/0002:41	5,1536
53	Sarių	917	8664/0003:621	13,3876
54	Sarių	918	8664/0003:622	31,3350
55	Sarių	1050-7	8664/0003:625	12,9132
56	Sarių	1050-8(1)	8664/0003:627	8,2658
57	Sarių	1050-8(2)	8664/0003:626	10,4692
58	Sarių	1050-8(3)	8664/0003:628	0,8102
59	Sarių	919	8664/0004:478	17,9764
60	Sarių	920	8664/0004:477	26,5692
61	Sarių	1050-9	8664/0004:480	57,6438
62	Sarių	1050-10	8664/0004:479	1,2431
63	Sarių	921	8664/0005:122	30,6557
64	Sarių	922	8664/0006:325	7,6224
65	Sarių	923	8664/0006:326	31,7797
66	Sarių	924	8664/0007:411	58,1963
67	Sarių	925	8664/0007:410	24,3296
68	Sarių	926	8664/0007:414	3,8422
69	Sarių	1050-11	8664/0007:421	2,1381
70	Sarių	1050-12	8664/0007:420	10,0516

71	Sarių	927	8664/0008:76	41,2293
72	Sarių	928	8664/0008:78	25,9473
73	Sarių	929	8664/0008:74	4,2846
74	Sarių	930	8664/0008:77	19,9257
75	Sarių	931	8664/0008:75	8,5598
76	Vidutinės	912	8685/0001:416	38,5307
77	Vidutinės	913	8685/0001:414	10,0894
78	Vidutinės	914	8685/0001:415	11,9852
79	Vidutinės	915	8685/0001:417	49,8687
80	Vidutinės	918	8685/0002:314	13,5403
81	Vidutinės	919	8685/0002:312	4,0124
82	Vidutinės	920	8685/0002:315	22,5745
83	Vidutinės	923	8685/0004:293	86,7128
84	Zadvarninkų	706	8687/0002:790	3,0277
			Iš viso:	1279,1140

Valstybės įmonės Valstybinių miškų urėdijos

Švenčionėlių regioninio padalinio

vadovas



Giedrius Grincevičius

Suderinta:

Nacionalinės žemės tarnybos

prie Žemės ūkio ministerijos

Švenčionių skyriaus vedėja

Marija Levarauskienė



Parengė:

Valstybės įmonės Valstybinių miškų urėdijos

Švenčionėlių regioninio padalinio

Miško išteklių specialistas

Antanas Šeduikis



NEKILNOJAMOJO TURTO REGISTRO CENTRINIO DUOMENŲ BANKO IŠRAŠAS

2018-05-07 13:16:40

1. Nekilnojamojo turto registre įregistruotas turtas:

Registro Nr.: **44/2229262**
 Registro tipas: **Žemės sklypas**
 Sudarymo data: **2018-04-26**
 Švenčionių r. sav., Cirkliškio sen., Cirkliškio k.
 Registro tvarkytojas: **Valstybės įmonės Registrų centro Vilniaus filialas**

2. Nekilnojamieji daiktai:

2.1. **Žemės sklypas**
 Švenčionių r. sav., Cirkliškio sen., Cirkliškio k.
 Unikalus daikto numeris: **4400-5007-4174**
 Žemės sklypo kadastro numeris ir kadastro
 vietovės pavadinimas: **8610/0001:369 Cirkliškio k.v.**
 Daikto pagrindinė naudojimo paskirtis: **Miškų ūkio**
 Žemės sklypo naudojimo būdas: **Ūkinių miškų sklypai**
 Žemės sklypo plotas: **13.0492 ha**
 Miško žemės plotas: **11.8796 ha**
 Kitos žemės plotas: **1.1696 ha**
 Žemės ūkio naudmenų našumo balas: **25.3**
 Matavimų tipas: **Žemės sklypas suformuotas atliekant kadastrinius matavimus**
 Indeksuota žemės sklypo vertė: **19496 Eur**
 Indeksuota žemės sklypo vertė be miško: **24 Eur**
 Indeksuota miško vertė: **19472 Eur**
 Indeksuota miško medynų vertė: **17050 Eur**
 Žemės sklypo vertė: **5081 Eur**
 Sklypo vertė be miško žemės ir medynų: **15 Eur**
 Miško žemės ir medynų vertė: **5066 Eur**
 Miško medynų vertė: **3552 Eur**
 Kadastro duomenų nustatymo data: **2018-02-12**

3. Daikto priklausiniai iš kito registro: įrašų nėra

4. Nuosavybė:

4.1. **Nuosavybės teisė**
 Savininkas: **LIETUVOS RESPUBLIKA, a.k. 111105555**
 Daiktas: **žemės sklypas Nr. 4400-5007-4174, aprašytas p. 2.1.**
 Įregistravimo pagrindas: **2018-04-06 Nacionalinės žemės tarnybos teritorinio skyriaus vedėjo sprendimas Nr. 45SK-362-(14.45.110.)**
 Įrašas galioja: **Nuo 2018-05-07**

5. Valstybės ir savivaldybių žemės patikėjimo teisė:

5.1. **Valstybinės žemės patikėjimo teisė**
 Patikėtinis: **Nacionalinė žemės tarnyba prie Žemės ūkio ministerijos, a.k. 188704927**
 Daiktas: **žemės sklypas Nr. 4400-5007-4174, aprašytas p. 2.1.**
 Įregistravimo pagrindas: **2018-04-06 Nacionalinės žemės tarnybos teritorinio skyriaus vedėjo sprendimas Nr. 45SK-362-(14.45.110.)**
 Įrašas galioja: **Nuo 2018-05-07**

6. Kitos daiktinės teisės : įrašų nėra

7. Juridiniai faktai: įrašų nėra

8. Žymos: įrašų nėra

9. Specialiosios žemės ir miško naudojimo sąlygos:

9.1. **VI. Elektros linijų apsaugos zonos**
 Daiktas: **žemės sklypas Nr. 4400-5007-4174, aprašytas p. 2.1.**
 Įregistravimo pagrindas: **2018-04-06 Nacionalinės žemės tarnybos teritorinio skyriaus vedėjo sprendimas Nr. 45SK-362-(14.45.110.)**
 Plotas: **0.5507 ha**
 Įrašas galioja: **Nuo 2018-05-03**

- 9.2. **XXXV. Kraštovaizdžio draustiniai**
Daiktas: žemės sklypas Nr. 4400-5007-4174, aprašytas p. 2.1.
[registravimo pagrindas: 2018-04-06 Nacionalinės žemės tarnybos teritorinio skyriaus vedėjo sprendimas Nr. 45SK-362-(14.45.110.)
Plotas: 4.5034 ha
[rašas galioja: Nuo 2018-05-03
- 9.3. **XXIX. Paviršinio vandens telkinių apsaugos zonos**
Daiktas: žemės sklypas Nr. 4400-5007-4174, aprašytas p. 2.1.
[registravimo pagrindas: 2018-04-06 Nacionalinės žemės tarnybos teritorinio skyriaus vedėjo sprendimas Nr. 45SK-362-(14.45.110.)
Plotas: 1.2635 ha
[rašas galioja: Nuo 2018-05-03
- 9.4. **XXVI. Miško naudojimo apribojimai**
Daiktas: žemės sklypas Nr. 4400-5007-4174, aprašytas p. 2.1.
[registravimo pagrindas: 2018-04-06 Nacionalinės žemės tarnybos teritorinio skyriaus vedėjo sprendimas Nr. 45SK-362-(14.45.110.)
Plotas: 11.8796 ha
[rašas galioja: Nuo 2018-05-03

10. Daikto registravimas ir kadastro žymos:

- 10.1. **Suformuotas naujas (daikto registravimas)**
Daiktas: žemės sklypas Nr. 4400-5007-4174, aprašytas p. 2.1.
[registravimo pagrindas: 2018-02-14 Nekilnojamojo daikto kadastro duomenų byla
2018-04-06 Nacionalinės žemės tarnybos teritorinio skyriaus vedėjo sprendimas Nr. 45SK-362-(14.45.110.)
[rašas galioja: Nuo 2018-05-03
- 10.2. **Kadastrinius matavimus atliko (kadastro žyma)
ŽYDRŪNAS KAMINSKIS**
Daiktas: žemės sklypas Nr. 4400-5007-4174, aprašytas p. 2.1.
[registravimo pagrindas: 2017-06-19 Kvalifikacijos pažymėjimas Nr. 2M-M-2533
2018-02-14 Nekilnojamojo daikto kadastro duomenų byla
[rašas galioja: Nuo 2018-05-03

11. Registro pastabos ir nuorodos: įrašų nėra

12. Kita informacija: įrašų nėra

13. Informacija apie duomenų sandoriui tikslinimą: įrašų nėra

2018-05-07 13:16:40Dokumentą atspausdino Vyresnioji
registratorėKRISTINA
LINKEVIČIŪTĖ

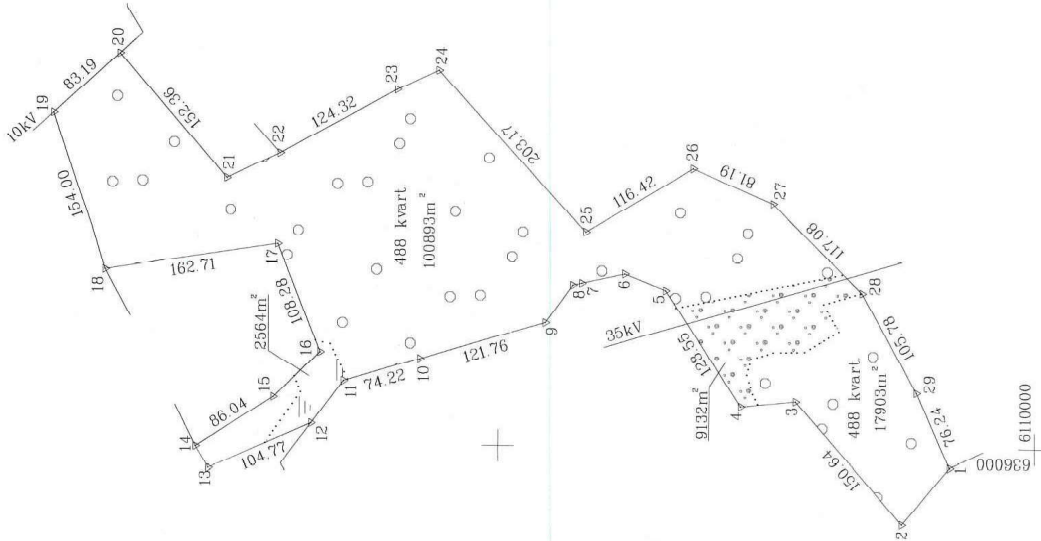


ŽEMĖS SKLYPO PLANAS M 1:5000
Sklypo plotas 130492 m²

Kadastrinis žemės sklypo kadastro Nr.	8 6 1 0 0 0 1	blokas	sklypas
			0369

Celvių, namo Nr.	Proj. Skl. Nr. 324-1
Kaimas (miestelis)	Cirkliško
Sentūnija	Cirkliško
Miestas (rajonas)	Svenčionių
Apskritis	Vilniaus

Greitimo žemės sklypo kadastro Nr.	8610/0002:0345	Pastabos
1-12		
12-14	8610/0001:0236	Vakalybinė žemė
14-16		
18-20	8610/0001:0220	
20-22		
22-1	8610/0001:0217	Vakalybinė žemė



Linijų anotacijų lentelė	Greitimo žemės sklypo kadastro Nr.	Plotas
1	8610/0002:0345	64.56
2	8610/0001:0236	5.22
3	8610/0001:0236	40.99
4	8610/0001:0236	40.97
5	8610/0001:0236	43.49
6	8610/0001:0236	50.21
7	8610/0001:0236	23.29
8	8610/0001:0236	60.74
9	8610/0001:0236	5.89
10	8610/0001:0236	43.99

Ši pažintinė žemė yra žemės sklypo riboms, aprašytomis 2017 m. rugpjūčio mėn. 21 d. ir 2018 vasario mėn. 12 d. žemės sklypo pažintinio-parašymo akte, ir nustatytu plotu suinteresuotų savininkų (naudotojų):
Vytautas Išmanius
L. Švenčionėlių regioninio V. Švenčionėlių miškų urėdija (data);
Linas Novikas (parašas)

Nacionalinės žemės tarnybos UAB Žemės ūkio ministerijos Svečionių skyrius
 Vyr. specialistas
Artūras Korokovas (parašas)
 2018-03-29
 Nacionalinės žemės tarnybos prie Žemės ūkio ministerijos Svečionių skyrius
 Vyr. specialistas
Artūras Korokovas (parašas)
 2018-03-29

VŽF

VALSTYBES ĮMONĖ
 VALSTYBES ŽEMĖS FONDAS
 KAUNO ŽEMETVARKOS IR GEODEZIJOS SKYRIUS

2018-03-29

VALSTYBES ŽEMĖS FONDAS
 KAUNO ŽEMETVARKOS IR GEODEZIJOS SKYRIUS
 Dalia * Žemėtvarkos ir geodezijos skyrius
 2018-03-29
 2018-03-29
 DOKUMENTAI

Pažintinio žemės sklypo ribų planas
 (parašas)
Sigitas Baisys

Pažintinio žemės sklypo ribų planas
 (parašas)
Sigitas Baisys

Pažintinio žemės sklypo ribų planas
 (parašas)
Sigitas Baisys

SKLYPO RIBOS PAŽYMĖTOS KADASTRO ŽEMĖLAPYJE VĮ REGISTRU CENTRYJE Vilniaus filialas

Vyresnysis kadastrinis specialistas
Sigitas Baisys

2018-03-29



NEKILNOJAMOJO TURTO REGISTRO CENTRINIO DUOMENŲ BANKO IŠRAŠAS

2017-11-28 09:41:15

1. Nekilnojamojo turto registre įregistruotas turtas:

Registro Nr.: 44/2188642
 Registro tipas: Žemės sklypas
 Sudarymo data: 2017-11-21
 Švenčionių r. sav., Cirklišio sen., Salomenkos k.
 Registro tvarkytojas: Valstybės įmonės Registrų centro Vilniaus filialas

2. Nekilnojamieji daiktai:

2.1. Žemės sklypas
 Švenčionių r. sav., Cirklišio sen., Salomenkos k.
 Unikalus daikto numeris: 4400-4759-9442
 Žemės sklypo kadastro numeris ir kadastro
 vietovės pavadinimas: 8610/0001:358 Cirklišio k.v.
 Daikto pagrindinė naudojimo paskirtis: Miškų ūkio
 Žemės sklypo naudojimo būdas: Ūkinių miškų sklypai
 Žemės sklypo plotas: 15.2860 ha
 Miško žemės plotas: 15.1297 ha
 Kitos žemės plotas: 0.1563 ha
 Matavimų tipas: Žemės sklypas suformuotas atliekant kadastrinius matavimus
 Indeksuota žemės sklypo vertė: 14746 Eur
 Indeksuota žemės sklypo vertė be miško: 3 Eur
 Indeksuota miško vertė: 14742 Eur
 Indeksuota miško medynų vertė: 11755 Eur
 Žemės sklypo vertė: 4318 Eur
 Sklypo vertė be miško žemės ir medynų: 2 Eur
 Miško žemės ir medynų vertė: 4316 Eur
 Miško medynų vertė: 2449 Eur
 Vidutinė rinkos vertė: 16000 Eur
 Vidutinės rinkos vertės nustatymo data: 2017-09-25
 Vidutinės rinkos vertės nustatymo būdas: Masinis vertinimas
 Kadastro duomenų nustatymo data: 2017-08-21

3. Daikto priklausiniai iš kito registro: įrašų nėra

4. Nuosavybė:

4.1. Nuosavybės teisė
 Savininkas: LIETUVOS RESPUBLIKA, a.k. 111105555
 Daiktas: žemės sklypas Nr. 4400-4759-9442, aprašytas p. 2.1.
 Įregistravimo pagrindas: 2017-11-07 Nacionalinės žemės tarnybos teritorinio skyriaus
 vedėjo sprendimas Nr. 45SK-801-(14.45.110.)
 Įrašas galioja: Nuo 2017-11-28

5. Valstybės ir savivaldybių žemės patikėjimo teisė:

5.1. Valstybinės žemės patikėjimo teisė
 Patikėtinis: Nacionalinė žemės tarnyba prie Žemės ūkio ministerijos, a.k.
 188704927
 Daiktas: žemės sklypas Nr. 4400-4759-9442, aprašytas p. 2.1.
 Įregistravimo pagrindas: 2017-11-07 Nacionalinės žemės tarnybos teritorinio skyriaus
 vedėjo sprendimas Nr. 45SK-801-(14.45.110.)
 Įrašas galioja: Nuo 2017-11-28

6. Kitos daiktinės teisės : įrašų nėra

7. Juridiniai faktai: įrašų nėra

8. Žymos: įrašų nėra

9. Specialiosios žemės ir miško naudojimo sąlygos:

9.1. VI. Elektros linijų apsaugos zonos
 Daiktas: žemės sklypas Nr. 4400-4759-9442, aprašytas p. 2.1.
 Įregistravimo pagrindas: 2017-11-07 Nacionalinės žemės tarnybos teritorinio skyriaus
 vedėjo sprendimas Nr. 45SK-801-(14.45.110.)

Plotas: 1.3554 ha
Įrašas galioja: Nuo 2017-11-28

9.2.

XXVI. Miško naudojimo apribojimai
Daiktas: žemės sklypas Nr. 4400-4759-9442, aprašytas p. 2.1.
Įregistravimo pagrindas: 2017-11-07 Nacionalinės žemės tarnybos teritorinio skyriaus vedėjo sprendimas Nr. 45SK-801-(14.45.110.)
Plotas: 15.1297 ha
Įrašas galioja: Nuo 2017-11-28

10. Daikto registravimas ir kadastro žymos:

10.1.

Kadastrinius matavimus atliko (kadastro žyma)
ŽYDRŪNAS KAMINSKIS
Daiktas: žemės sklypas Nr. 4400-4759-9442, aprašytas p. 2.1.
Įregistravimo pagrindas: 2017-06-19 Kvalifikacijos pažymėjimas Nr. 2M-M-2533
2017-09-25 Nekilnojamojo daikto kadastro duomenų byla
Įrašas galioja: Nuo 2017-11-28

10.2.

Suformuotas naujas (daikto registravimas)
Daiktas: žemės sklypas Nr. 4400-4759-9442, aprašytas p. 2.1.
Įregistravimo pagrindas: 2017-09-25 Nekilnojamojo daikto kadastro duomenų byla
2017-11-07 Nacionalinės žemės tarnybos teritorinio skyriaus vedėjo sprendimas Nr. 45SK-801-(14.45.110.)
Įrašas galioja: Nuo 2017-11-28

11. Registro pastabos ir nuorodos: įrašų nėra**12. Kita informacija:** įrašų nėra**13. Informacija apie duomenų sandoriui tikslinimą:** įrašų nėra

2017-11-28 09:41:15

Dokumentą atspausdino Vyresnioji
registratorė

KRISTINA
LINKEVIČIŪTĖ

ŽEMĖS SKLYPO PLANAS M 1:5000

Sklypo plotas 152860 m²

Žemės sklypo kadastro Nr. 831000001

KOORDINACIŲ ŽINIARŠTIS

Koordinatų sistema LKS-94		Koordinatų sistema LKS-94		Koordinatų sistema LKS-94		Koordinatų sistema LKS-94	
Taško Nr.	Kodas	X	Y	Taško Nr.	Kodas	X	Y
1	R	6109332.65	636948.93				
2	R	6109315.79	636931.54				
3	R	6109322.01	636890.81				
4	R	6109403.51	636695.52				
5	R	6109538.54	636779.59				
6	R	6109611.83	636509.85				
7	R	6109662.40	636517.98				
8	R	6109729.12	636581.28				
9	R	6109843.28	636541.60				
10	R	6109867.96	636544.80				
11	R	6109942.18	636598.91				
12	R	6109964.14	636593.62				
13	R	6110023.88	636715.45				
14	R	6109974.01	636805.71				
15	R	6109922.05	636776.33				
16	R	6109583.60	636821.36				
17	R	6109573.53	636929.51				
18	R	6109555.81	636948.29				
19	R	6109533.92	636949.80				
20	R	6109496.57	636952.37				
21	R	6109341.75	636949.70				

SKLYPO CENTRO KOORDINATĖS		SKLYPO CENTRO KOORDINATĖS	
Koordinatų sistema	Koordinatės X/Y	Planišetės nomenklatūra	
Sistema, kurioje vykdyti matavimai:	X=6109680 Y=636709	87/41	
Valstybinė LKS-894	X=6109680 Y=636709	87/41	
Žiniarštį sudarė (pildas)	Žydūnas Kaminskis (vardas ir pavardė)	2M-M-2533 (kvalifikacijos pažymėjimo Nr.)	2017-09-25 (data)

Duomenys apie žemės naudojimo apribojimus

Eil. Nr.	Kodas	Apr. bojimai	Žemės plotas, m ²
1	2	3	4
1	26	XXVI. Miško naudojimo apribojimai	151297
2	6	VI. Elektros linijų apsaugos zonos	13554
3			
4			

SERVITUTAS

Eil. Nr.	Kodas	Servituto rūšis	Plotas m ²
-	-	-	-
-	-	-	-
-	-	-	-

Ištraukė iš Lietuvos Respublikos administracinių nusizengimų kodekso:

112 straipsnis. Ribozenklų sumažinimas arba sugėdimas

Nuolatinių žemėnaudos ribozenklų sumažinimas arba sugėdimas užtraukia baudą nuo septyniasdešimt iki vieno šimto keturiasdešimt eurų.



NEKILNOJAMOJO TURTO REGISTRO CENTRINIO DUOMENŲ BANKO IŠRAŠAS

2017-05-11 14:15:51

1. Nekilnojamojo turto registre įregistruotas turtas:

Registro Nr.: 44/2132955
 Registro tipas: Žemės sklypas
 Sudarymo data: 2017-05-09
 Švenčionių r. sav., Adučiškio sen., Gudelių k.
 Registro tvarkytojas: Valstybės įmonės Registrų centro Vilniaus filialas

2. Nekilnojamieji daiktai:

2.1. Žemės sklypas
 Švenčionių r. sav., Adučiškio sen., Gudelių k.
 Unikalus daikto numeris: 4400-4596-7540
 Žemės sklypo kadastro numeris ir kadastro
 vietovės pavadinimas: 8614/0001:278 Jakelių k.v.
 Daikto pagrindinė naudojimo paskirtis: Miškų ūkio
 Žemės sklypo naudojimo būdas: Ūkinių miškų sklypai
 Žemės sklypo plotas: 1.0404 ha
 Miško žemės plotas: 0.9678 ha
 Vandens telkinių plotas: 0.0387 ha
 Kitos žemės plotas: 0.0339 ha
 Žemės ūkio naudmenų našumo balas: 1.0
 Matavimų tipas: Žemės sklypas suformuotas atliekant kadastrinius matavimus
 Indeksuota žemės sklypo vertė: 501 Eur
 Indeksuota žemės sklypo vertė be miško: 2 Eur
 Indeksuota miško vertė: 499 Eur
 Indeksuota miško medynų vertė: 374 Eur
 Žemės sklypo vertė: 157 Eur
 Sklypo vertė be miško žemės ir medynų: 1 Eur
 Miško žemės ir medynų vertė: 156 Eur
 Miško medynų vertė: 78 Eur
 Vidutinė rinkos vertė: 639 Eur
 Vidutinės rinkos vertės nustatymo data: 2016-12-21
 Vidutinės rinkos vertės nustatymo būdas: Masinis vertinimas
 Kadastro duomenų nustatymo data: 2016-12-19

3. Daikto priklausiniai iš kito registro: įrašų nėra

4. Nuosavybė:

4.1. Nuosavybės teisė
 Savininkas: LIETUVOS RESPUBLIKA, a.k. 111105555
 Daiktas: žemės sklypas Nr. 4400-4596-7540, aprašytas p. 2.1.
 Įregistravimo pagrindas: 2017-04-27 Nacionalinės žemės tarnybos teritorinio skyriaus
 vedėjo sprendimas Nr. 45SK-303-(14.45.110.)
 Įrašas galioja: Nuo 2017-05-11

5. Valstybės ir savivaldybių žemės patikėjimo teisė:

5.1. Valstybinės žemės patikėjimo teisė
 Patikėtinis: Nacionalinė žemės tarnyba prie Žemės ūkio ministerijos, a.k.
 188704927
 Daiktas: žemės sklypas Nr. 4400-4596-7540, aprašytas p. 2.1.
 Įregistravimo pagrindas: 2017-04-27 Nacionalinės žemės tarnybos teritorinio skyriaus
 vedėjo sprendimas Nr. 45SK-303-(14.45.110.)
 Įrašas galioja: Nuo 2017-05-11

6. Kitos daiktinės teisės : įrašų nėra

7. Juridiniai faktai: įrašų nėra

8. Žymos: įrašų nėra

9. Specialiosios žemės ir miško naudojimo sąlygos:

9.1. XXIX. Paviršinio vandens telkinių pakrantės apsaugos juostos
 Daiktas: žemės sklypas Nr. 4400-4596-7540, aprašytas p. 2.1.

[registravimo pagrindas: 2017-04-27 Nacionalinės žemės tarnybos teritorinio skyriaus vedėjo sprendimas Nr. 45SK-303-(14.45.110.)

Plotas: 0.0973 ha

[rašas galioja: Nuo 2017-05-10

9.2.

XXIX. Paviršinio vandens telkinių apsaugos zonos

Daiktas: žemės sklypas Nr. 4400-4596-7540, aprašytas p. 2.1.

[registravimo pagrindas: 2017-04-27 Nacionalinės žemės tarnybos teritorinio skyriaus vedėjo sprendimas Nr. 45SK-303-(14.45.110.)

Plotas: 0.0973 ha

[rašas galioja: Nuo 2017-05-10

9.3.

XXVI. Miško naudojimo apribojimai

Daiktas: žemės sklypas Nr. 4400-4596-7540, aprašytas p. 2.1.

[registravimo pagrindas: 2017-04-27 Nacionalinės žemės tarnybos teritorinio skyriaus vedėjo sprendimas Nr. 45SK-303-(14.45.110.)

Plotas: 0.9678 ha

[rašas galioja: Nuo 2017-05-10

10. Daikto registravimas ir kadastro žymos:

10.1.

Suformuotas naujas (daikto registravimas)

Daiktas: žemės sklypas Nr. 4400-4596-7540, aprašytas p. 2.1.

[registravimo pagrindas: 2016-12-22 Nekilnojamojo daikto kadastro duomenų byla 2017-04-27 Nacionalinės žemės tarnybos teritorinio skyriaus vedėjo sprendimas Nr. 45SK-303-(14.45.110.)

[rašas galioja: Nuo 2017-05-10

10.2.

Kadastrinius matavimus atliko (kadastro žyma)

ARVYDAS GILVICKIS

Daiktas: žemės sklypas Nr. 4400-4596-7540, aprašytas p. 2.1.

[registravimo pagrindas: 2011-06-16 Kvalifikacijos pažymėjimas Nr. 2M-M-1406 2016-12-22 Nekilnojamojo daikto kadastro duomenų byla

[rašas galioja: Nuo 2017-05-10


11. Registro pastabos ir nuorodos: įrašų nėra

12. Kita informacija: įrašų nėra

13. Informacija apie duomenų sandoriui tikslinimą: įrašų nėra

2017-05-11 14:15:51

Dokumentą atspausdino
Registratore



KRISTINA
LINKEVIČIŪTĖ

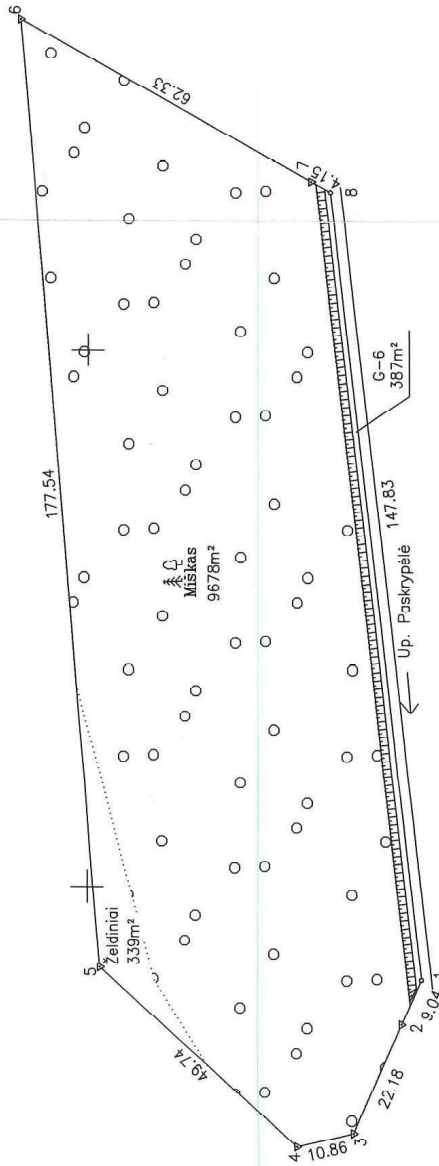
Žemės sklypo išdėstymo schema

ŽEMĖS SKLYPO PLANAS M 1:1000

Sklypo plotas 10404m²

Kadastro: vietovė	Jakeliai	bbikas	sklypas
Žemės sklypo kadastro Nr.:	8 6 1 4 0 0 1	0 2 7 8	
Gatvė, namo Nr.			
Proj. nr. 73:			
Kaimas (miestelis)	Judeikių		
Seniūnija	Adušiškių		
Miestas (rajonas)	Švenčionių		
Apskritis	Vilniaus		

Cretybė	Greitimo žemės sklypo kadastro Nr.	Pastabas
1-6	86:400010167	
6-8	86:400010125	
8-1		Up. Paskrypėlė



Su paženkintomis vietovė žemės sklypo ribomis, aprašytomis 2011 m. 12 mėn. 19 d. žemės sklypo paženklinimo-parašymo akto 10-ku paku suinini: Žemės savininkas (naudotojas):

VI Švenčionių miškų urėdija (vardas, pavardė)



Nacionalinės žemės ūkio ministerijos
 Sveicionių v. y. specialioji skyrius
 Pasiūmimo: Artūras Korolkovas
 SUDERINTA: (Pareigų pavadinimas) (Pareigų vardas ir pavardė) (Pareigų parašas) (data)
 2017-03-21
 Nacionalinės žemės ūkio ministerijos
 Sveicionių v. y. specialioji skyrius
 A. V. (jeigu reikalaujama turėti antspaudą nustatytas įstatymuose)

SKLYPO RIBOSPĄŽYBĖTOS
 KADASTRO ŽEMĖS APYJE
 VIREGISTRU CENTRO Vilniaus filialas
 Vyresnybės kadastro specialistas pamigo (Pareigų pavadinimas) (Pareigų vardas ir pavardė)
 Sigitas Baltys (Pareigų parašas) (data) 2017-03-21

VŽF	Parasas	Vardas, pavardė	Data
Grupės vadovas	<i>Arvydas Gilvickis</i>	Arvydas Gilvickis	2017-12-22
Metraštininkas	<i>Justina Mockevičiūtė</i>	Justina Mockevičiūtė	2017-12-22

VI Valtstybės Žemės Fondas
 Kauno žemėtvarkos ir geodezijos skyrius
 K. Dorekio 33, LT-44240 Kaunas, el. p. kaunas@vzf.lt, tel. nr. 8 626 3794
 Lietuvos Respublika
 2017-03-21

ŽEMĖS SKLYPO PLANAS M 1:1000


Sklypo plotas 10404m²

Žemės sklypo kadastro Nr.

8	6	1	4	0	0	0	1		
---	---	---	---	---	---	---	---	--	--

KOORDINACIŲ ŽINIARŠTIS

Koordinacijų sistema LKS-94		Taško Nr.		Kodas		X	Y	X	Y
Taško Nr.	Kodas	X	Y	Taško Nr.	Kodas	X	Y	X	Y
1	R	6121637.35	665882.78						
2	R	6121641.02	665874.52						
3	R	6121650.04	665854.26						
4	R	6121660.62	665851.80						
5	R	6121697.67	665884.98						
6	R	6121712.61	666061.89						
7	R	6121658.12	666031.62						
8	R	6121654.50	666029.61						

SKLYPO CENTRO KOORDINATĖS			
Koordinacijų sistema	Koordinatės X/Y	Planšetės nomenklatūra	
Sistema, kurioje vykdyti matavimai	X=6121675 Y=665954	93/44	
Valstybinė LKS-1994	X=6121675 Y=665954	93/44	
Žiniaraštį sudarė	 Arvydas Gilvickis 2006-12-22 (data) (vardas ir pavardė, patvirtinimo N.)		

Duomenys apie žemės naudojimo apribojimus

Eil. Nr.	Kodas	Apribojimai	Žemės plotas, m ²
1	2	3	4
1	26	XXVI Miesto naudojimo apribojimai	9678
2	63	XXIX Paviršinio vandens telkinių apsaugos zonos	973
3	64	XXIX Paviršinio vandens telkinių pakrantės apsaugos juostos	973

SERVITUJAS

Eil. Nr.	Kodas	Servituto rūšis	Plotas m ²
-	-	-	-
-	-	-	-
-	-	-	-

Ištrauka iš Lietuvos Administracinių teisų pažeidimų kodekso:
 47 straipsnis. Pastatų žemėnaudos riboženklį sumuškinimas arba gadinimas - užtraukia baudą nuo septyniasdešimt dvejų iki vieno šimto keturiasdešimt keturių eurų.



NEKILNOJAMOJO TURTO REGISTRO CENTRINIO DUOMENŲ BANKO IŠRAŠAS

2018-01-17 15:25:31

1. Nekilnojamojo turto registre įregistruotas turtas:

Registro Nr.: **44/2203644**
 Registro tipas: **Žemės sklypas**
 Sudarymo data: **2018-01-16**
Švenčionių r. sav., Adučiškio sen., Užupio k.
 Registro tvarkytojas: **Valstybės įmonės Registrų centro Vilniaus filialas**

2. Nekilnojamieji daiktai:

2.1. **Žemės sklypas**
Švenčionių r. sav., Adučiškio sen., Užupio k.
 Unikalus daikto numeris: **4400-4902-0528**
 Žemės sklypo kadastro numeris ir kadastro
 vietovės pavadinimas: **8614/0002:214 Jakelių k.v.**
 Daikto pagrindinė naudojimo paskirtis: **Miškų ūkio**
 Žemės sklypo naudojimo būdas: **Ūkinių miškų sklypai**
 Žemės sklypo plotas: **35.4663 ha**
 Miško žemės plotas: **30.3925 ha**
 Kitos žemės plotas: **5.0738 ha**
 Žemės ūkio naudmenų našumo balas: **1.0**
 Matavimų tipas: **Žemės sklypas suformuotas atliekant kadastrinius matavimus**
 Indeksuota žemės sklypo vertė: **144117 Eur**
 Indeksuota žemės sklypo vertė be miško: **99 Eur**
 Indeksuota miško vertė: **144018 Eur**
 Indeksuota miško medynų vertė: **138101 Eur**
 Žemės sklypo vertė: **32531 Eur**
 Sklypo vertė be miško žemės ir medynų: **62 Eur**
 Miško žemės ir medynų vertė: **32469 Eur**
 Miško medynų vertė: **28771 Eur**
 Vidutinė rinkos vertė: **32531 Eur**
 Vidutinės rinkos vertės nustatymo data: **2017-11-17**
 Vidutinės rinkos vertės nustatymo būdas: **Masinis vertinimas**
 Kadastro duomenų nustatymo data: **2017-02-28**

3. Daikto priklausiniai iš kito registro: įrašų nėra

4. Nuosavybė:

4.1. **Nuosavybės teisė**
 Savininkas: **LIETUVOS RESPUBLIKA, a.k. 111105555**
 Daiktas: **žemės sklypas Nr. 4400-4902-0528, aprašytas p. 2.1.**
 Įregistravimo pagrindas: **2017-12-27 Nacionalinės žemės tarnybos teritorinio skyriaus vedėjo sprendimas Nr. 45SK-1026-(14.45.110.)**
 Įrašas galioja: **Nuo 2018-01-17**

5. Valstybės ir savivaldybių žemės patikėjimo teisė:

5.1. **Valstybinės žemės patikėjimo teisė**
 Patikėtinis: **Nacionalinė žemės tarnyba prie Žemės ūkio ministerijos, a.k. 188704927**
 Daiktas: **žemės sklypas Nr. 4400-4902-0528, aprašytas p. 2.1.**
 Įregistravimo pagrindas: **2017-12-27 Nacionalinės žemės tarnybos teritorinio skyriaus vedėjo sprendimas Nr. 45SK-1026-(14.45.110.)**
 Įrašas galioja: **Nuo 2018-01-17**

6. Kitos daiktinės teisės : įrašų nėra

7. Juridiniai faktai: įrašų nėra

8. Žymos: įrašų nėra

9. Specialiosios žemės ir miško naudojimo sąlygos:

9.1. **VI. Elektros linijų apsaugos zonos**
 Daiktas: **žemės sklypas Nr. 4400-4902-0528, aprašytas p. 2.1.**
 Įregistravimo pagrindas: **2017-12-27 Nacionalinės žemės tarnybos teritorinio skyriaus**

vedėjo sprendimas Nr. 45SK-1026-(14.45.110.)

Plotas: 0.1392 ha

[rašas galioja: Nuo 2018-01-17

9.2.

XXVI. Miško naudojimo apribojimai

Daiktas: žemės sklypas Nr. 4400-4902-0528, aprašytas p. 2.1.

[registravimo pagrindas: 2017-12-27 Nacionalinės žemės tarnybos teritorinio skyriaus vedėjo sprendimas Nr. 45SK-1026-(14.45.110.)

Plotas: 30.3925 ha

[rašas galioja: Nuo 2018-01-17

10. Daikto registravimas ir kadastro žymos:

10.1.

Suformuotas naujas (daikto registravimas)

Daiktas: žemės sklypas Nr. 4400-4902-0528, aprašytas p. 2.1.

[registravimo pagrindas: 2017-11-17 Nekilnojamojo daikto kadastro duomenų byla 2017-12-27 Nacionalinės žemės tarnybos teritorinio skyriaus vedėjo sprendimas Nr. 45SK-1026-(14.45.110.)

[rašas galioja: Nuo 2018-01-17

10.2.

Kadastrinius matavimus atliko (kadastro žyma)

VAIDAS ROZENBERGAS

Daiktas: žemės sklypas Nr. 4400-4902-0528, aprašytas p. 2.1.

[registravimo pagrindas: 2011-06-16 Kvalifikacijos pažymėjimas Nr. 2M-M-1639

2017-11-17 Nekilnojamojo daikto kadastro duomenų byla

[rašas galioja: Nuo 2018-01-17

11. Registro pastabos ir nuorodos: įrašų nėra

12. Kita informacija: įrašų nėra

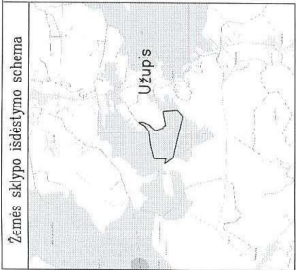
13. Informacija apie duomenų sandoriui tikslinimą: įrašų nėra

2018-01-17 15:25:31

Dokumentą atspausdino Vyresnioji
registratorė



KRISTINA
LINKEVIČIŪTĖ



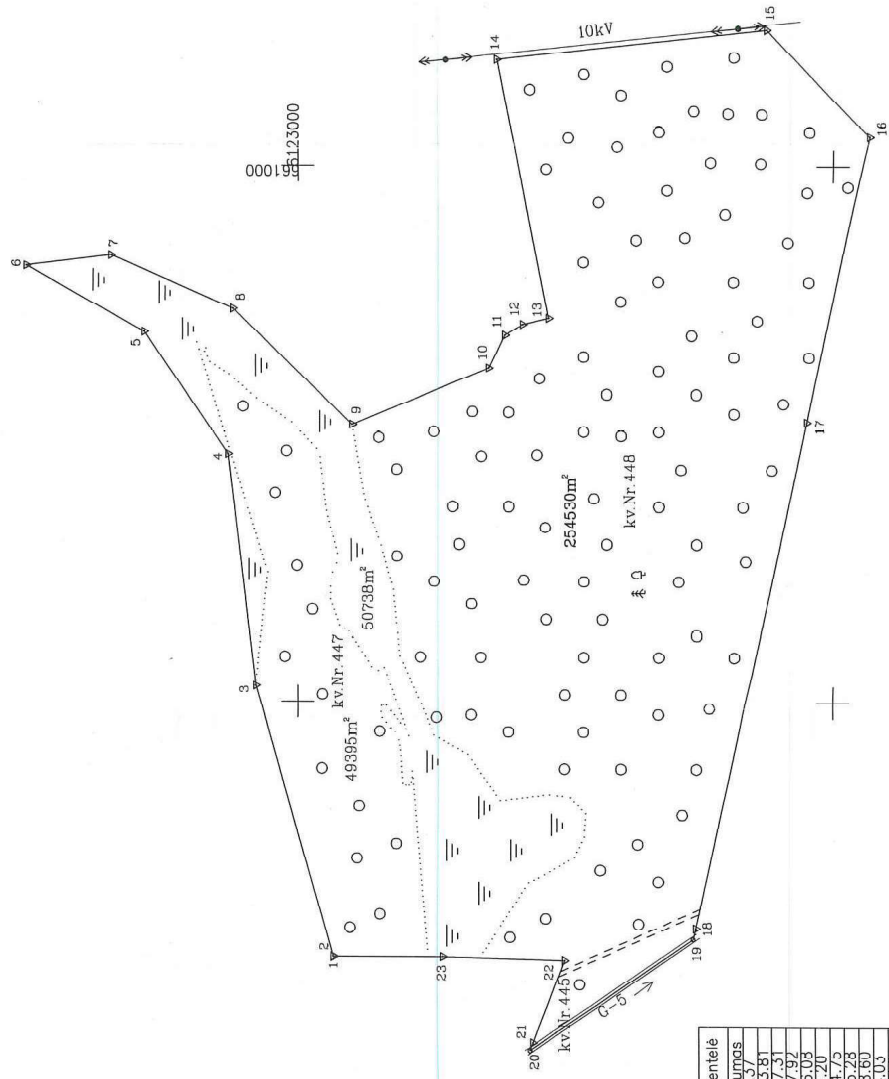
ŽEMĖS SKLYPO PLANAS M 1:5000

Sklypo plotas 354663 m²

Kadastrc:	vietovė	Jakelių	bibkas	sklypas
žemės sklypo kadastro Nr.		8 6 1 4 0 0 0 2	0 2 1 4	

Gatvė, namo Nr.	Proj. nr. 738
Kaimas (miestelis)	Užupio
Seniūnija	Adutiškio
Miestas (regionas)	Švenčionių
Apskritys	Vilniaus

Gretimybė	Ūtimo žemės sklypo kadastro Nr.	Pastabas
1-14	8614/0002-96	
14-15		Valstybinė žemė
15-16	8614/0002-187	
16-19	8614/0002-51	
19-20	8674/0105-243	
20-1	4527/0302-64	



Linijų numeracijos entelė	Atstumas
1-2	0,37
2-3	25,51
3-5	1,71/97
5-6	1,26/03
6-7	79,20
7-8	124,73
8-9	155,23
9-10	138,60
10-11	34,03
11-12	19,50
12-13	25,09
13-14	247,12
14-15	2,93/99
15-16	273,01
16-17	483,72
17-18	10,53
18-19	184,07
19-20	7,65
20-21	87,21
21-22	114,25
22-23	102,85
23-1	102,85

Su paženklinotomis netovėmis žemės sklypo ribomis šepetėmis 2016-12-20, 2016-12-21 ir 2017-02-28 žemės sklypo paženklinimo-parašymo akto Nr. nustatytų pėkų sutikimu:
 Žemės savininkas (nautotojas):
 VI Švenčionių miškų urėdija
 (viena, panašų urėdija)
 Nauris Jotautas
 20..... m. mėn. d. (data)

Nacionalinės žemės tarnybos prie Žemės ūkio ministro
 Švenčionių miškų urėdijos
 Švenčionių miškų urėdijos specializistai
 Patikrinimo: Artūras Korolkovas (Parašas)
 SUDERBINTA: (Parašų įvedimas)
 A.V. (jeigu reikalingas turės patvirtinti spaudą nustatytas įstatymuose)

VŽF

VĮ Valstybės Žemės Fondas

Kauno žemėtvarkos ir geodezijos skyrius
 K. Donelaičio 33, LT-44240 Kaunas, el. p. kaunas@vzf.lt, tel. 5-2666666

2017-12-07

2017-12-07

Parasas	Vardas, pavardė	Data
Matavimas	Vaidas Rozenbergas	2017-11-17

SKLYPO RIBOS PAŽYMĖTOS
 KADASTRO ŽEMĖLAPYJE
 Vyresnysis kadastrų registrų centro Vilniaus filialas
 specialistas
 Sigitas Babys



ŽEMĖS SKLYPO PLANAS M 1:5000

Sklypo plotas 354663 m²

Žemės sklypo kadastro Nr. 8 6 1 4 0 0 0 2

KOORDINACIJŲ ŽINIARAŠTIS

Koordinacijų sistema LKS-94		X		Y		Tasiko Nr.	Kodas	X	Y
Tasiko Nr.	Kodas	X	Y	X	Y				
1	R	6122966.31	660261.02						
2	R	6122966.41	660261.38						
3	R	6123039.48	660514.87						
4	R	6123065.27	660730.64						
5	R	6123143.90	660843.95						
6	R	6123253.84	660905.67						
7	R	6123175.27	660915.62						
8	R	6123060.83	660865.97						
9	R	6122948.97	660758.27						
10	R	6122820.87	660811.19						
11	R	6122805.45	660841.53						
12	R	6122798.81	660851.70						
13	R	6122764.39	660857.44						
14	R	6122813.42	661099.65						
15	R	6122561.63	661127.73						
16	R	6122466.58	661027.69						
17	R	6122524.54	660760.90						
18	R	6122627.15	660288.19						
19	R	6122629.63	660277.96						
20	R	6122781.70	660174.25						
21	R	6122778.93	660181.41						
22	R	6122749.25	660258.08						
23	R	6122863.46	660261.24						

SKLYPO CENTRO KOORDINATĖS

Koordinacijų sistema	Koordinatės X/Y	Planšetės nomenklatura
Sistema, kurioje vykdyti matavimai	X=6122771 Y=660665	92/44
Valstybinė LKS-994	X=6122771 Y=660665	92/44
Žiniaraščių sudarė	Vaidas Rozenbergas, 2M-M-1639 2017-11-17 (data)	

Duomenys apie žemės naudojimo apribojimus

El. Nr.	Kodas	Apribojimai	Žemės plotas, m ²
1	2	3	4
1	26	Miško naudojimo apribojimai	303925
2	6	VI-Elektros linijų apsaugos zonos	1392
-	-	-	-

SERVITUTAS

El. Nr.	Kodas	Servituto rūšis	Plotas m ²
-	-	-	-
-	-	-	-
-	-	-	-

Ištrauka iš Lietuvos Administracinių teisių pažeidimų kodekso:

112 straipsnis. Ribozemklių sunaikinimas arba sugedimimas.

Muolinių žemėnaudos ribozemklių sunaikinimas arba sugedimimas užtraukia baudą nuo septyniasdešimt iki vieno šimto keturiasdešimt eurų.



NEKILNOJAMOJO TURTO REGISTRO CENTRINIO DUOMENŲ BANKO IŠRAŠAS

2017-10-11 10:13:15

1. Nekilnojamojo turto registre įregistruotas turtas:

Registro Nr.: 44/2132791

Registro tipas: Žemės sklypas

Sudarymo data: 2017-05-09

Švenčionių r. sav., Adučiškio sen., Užupio k.

Registro tvarkytojas: Valstybės įmonės Registrų centro Vilniaus filialas

2. Nekilnojamieji daiktai:

2.1.

Žemės sklypas

Švenčionių r. sav., Adučiškio sen., Užupio k.

Unikalus daikto numeris: 4400-4595-8312

Žemės sklypo kadastro numeris ir kadastro

vietovės pavadinimas: 8614/0002:204 Jakelių k.v.

Daikto pagrindinė naudojimo paskirtis: Miškų ūkio

Žemės sklypo naudojimo būdas: Ūkinių miškų sklypai

Žemės sklypo plotas: 26.2148 ha

Miško žemės plotas: 25.3683 ha

Kelių plotas: 0.0606 ha

Vandens telkinių plotas: 0.1141 ha

Kitos žemės plotas: 0.6718 ha

Žemės ūkio naudmenų našumo balas: 1.0

Matavimų tipas: Žemės sklypas suformuotas atliekant kadastrinius matavimus

Indeksuota žemės sklypo vertė: 29482 Eur

Indeksuota žemės sklypo vertė be miško: 26 Eur

Indeksuota miško vertė: 29456 Eur

Indeksuota miško medynų vertė: 24869 Eur

Žemės sklypo vertė: 8064 Eur

Sklypo vertė be miško žemės ir medynų: 16 Eur

Miško žemės ir medynų vertė: 8048 Eur

Miško medynų vertė: 5181 Eur

Vidutinė rinkos vertė: 30399 Eur

Vidutinės rinkos vertės nustatymo data: 2017-02-02

Vidutinės rinkos vertės nustatymo būdas: Masinis vertinimas

Kadastro duomenų nustatymo data: 2016-12-12

3. Daikto priklausiniai iš kito registro: įrašų nėra**4. Nuosavybė:**

4.1.

Nuosavybės teisė

Savininkas: LIETUVOS RESPUBLIKA, a.k. 111105555

Daiktas: žemės sklypas Nr. 4400-4595-8312, aprašytas p. 2.1.

Įregistravimo pagrindas: 2017-04-27 Nacionalinės žemės tarnybos teritorinio skyriaus vedėjo sprendimas Nr. 45SK-305-(14.45.110.)

Įrašas galioja: Nuo 2017-10-11

5. Valstybės ir savivaldybių žemės patikėjimo teisė:

5.1.

Valstybinės žemės patikėjimo teisė

Patikėtinis: Nacionalinė žemės tarnyba prie Žemės ūkio ministerijos, a.k. 188704927

Daiktas: žemės sklypas Nr. 4400-4595-8312, aprašytas p. 2.1.

Įregistravimo pagrindas: 2017-04-27 Nacionalinės žemės tarnybos teritorinio skyriaus vedėjo sprendimas Nr. 45SK-305-(14.45.110.)

Įrašas galioja: Nuo 2017-10-11

6. Kitos daiktinės teisės: įrašų nėra**7. Juridiniai faktai: įrašų nėra****8. Žymos: įrašų nėra****9. Specialiosios žemės ir miško naudojimo sąlygos:**

9.1

VI. Elektros linijų apsaugos zonos

Daiktas: žemės sklypas Nr. 4400-4595-8312, aprašytas p. 2.1.
[registravimo pagrindas: 2017-04-27 Nacionalinės žemės tarnybos teritorinio skyriaus
vedėjo sprendimas Nr. 45SK-305-(14.45.110.)

Plotas: 0.2913 ha

[rašas galioja: Nuo 2017-10-11

9.2.

XXVI. Miško naudojimo apribojimais

Daiktas: žemės sklypas Nr. 4400-4595-8312, aprašytas p. 2.1.
[registravimo pagrindas: 2017-04-27 Nacionalinės žemės tarnybos teritorinio skyriaus
vedėjo sprendimas Nr. 45SK-305-(14.45.110.)

Plotas: 25.3683 ha

[rašas galioja: Nuo 2017-10-11

10. Daikto registravimas ir kadastro žymos:

10.1.

Suformuotas naujas (daikto registravimas)

Daiktas: žemės sklypas Nr. 4400-4595-8312, aprašytas p. 2.1.
[registravimo pagrindas: 2016-12-13 Nekilnojamojo daikto kadastro duomenų byla
2017-04-27 Nacionalinės žemės tarnybos teritorinio skyriaus
vedėjo sprendimas Nr. 45SK-305-(14.45.110.)

[rašas galioja: Nuo 2017-10-11

10.2.

Kadastrinius matavimus atliko (kadastro žyma)

ARVYDAS GILVICKIS

Daiktas: žemės sklypas Nr. 4400-4595-8312, aprašytas p. 2.1.
[registravimo pagrindas: 2011-06-16 Kvalifikacijos pažymėjimas Nr. 2M-M-1406
2016-12-13 Nekilnojamojo daikto kadastro duomenų byla

[rašas galioja: Nuo 2017-10-11

11. Registro pastabos ir nuorodos: įrašų nėra

12. Kita informacija: įrašų nėra

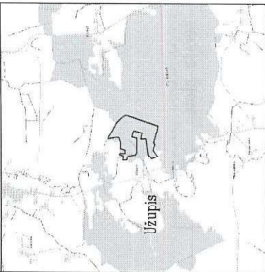
13. Informacija apie duomenų sandoriui tikslinimą: įrašų nėra

2017-10-11 10:13:15

Dokumentą atspausdino Vyresnioji
registratorė



KRISTINA
LINKEVIČIŪTĖ



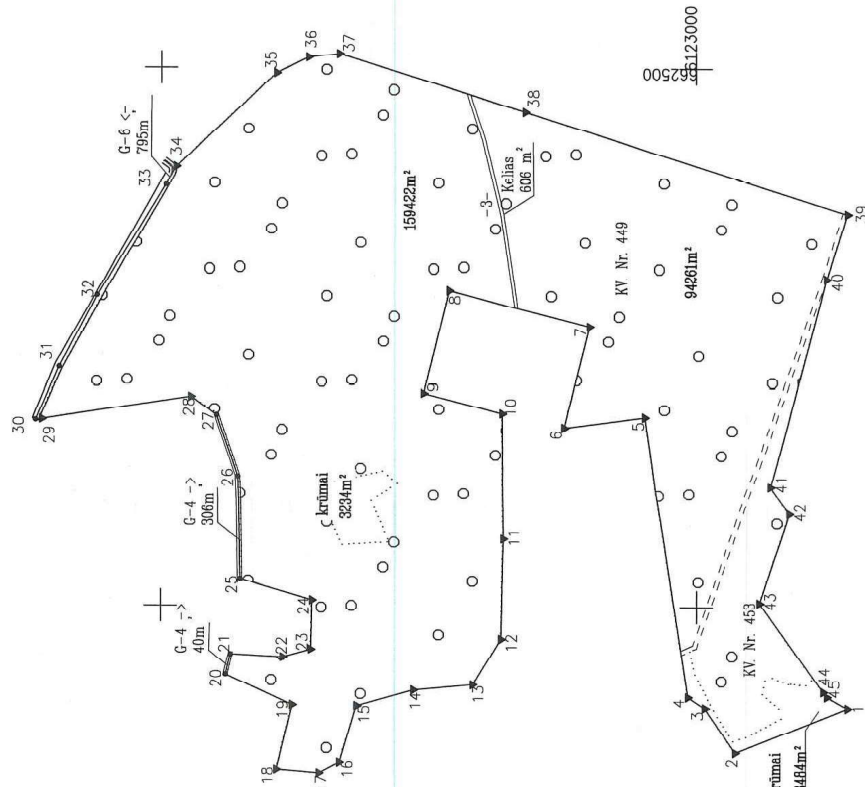
ŽEMĖS SKLYPO PLANAS M 1:5000

Sklypo plotas 262148 m²

Kadastras:	vietovė	Jakėliai	blokas	sklypas
Žemės sklypo kadastro Nr.		8 6 1 4 0 0 2 0 2 1 0 4		

Gatvė, namo Nr.	SKL. proj. nr. 734
Kaimas (miestelis)	Užupio
Seniūnija	Adutiškio
Miestas (rajonas)	Svenčionių
Apskritis	Vilniaus

Gretimybė	Gretimio žemės sklypo kadastro Nr.	Pastabas
1-3	861400020192	
3-6	861400020162	
6-10	861400020099	
10-30	861400020091	
30-34	452700010145	
34-35		LVZF
35-36	861400020165	
36-37		LVZF
37-39	861400020037	
39-40	861400020052	
40-42	861400020184	
42-45-1	861400020070	



Linijų anotacijų lentelė	Greitumybė	Atstumas
1-2	49,76	
2-3	18,70	
3-4	263,54	
4-5	75,49	
5-6	96,29	
6-7	97,99	
7-8	134,99	
8-9	75,74	
9-10	18,51	
10-11	91,51	
11-12	50,09	
12-13	55,64	
13-14	55,32	
14-15	54,42	
15-16	21,66	
16-17	39,95	
17-18	61,46	
18-19	68,40	
19-20	19,43	
20-21	78,96	
21-22	45,16	
22-23	45,16	
23-24	70,00	
24-25	96,34	
25-26	59,94	
26-27	29,04	
27-28	140,17	
28-29	5,93	
29-30	53,53	
30-31	75,42	
31-32	121,02	
32-33	128,35	
33-34	52,31	
34-35	182,25	
35-36	512,99	
36-37	63,52	
37-38	199,41	
38-39	30,57	
39-40	87,62	
40-41	101,15	
41-42	33,90	
42-43	21,61	
43-44		
44-45		
45-1		

Su paženklinomis vietovėse žemės sklypo ribomis, aprašytomis 2016.12.21 ir 2016.12.12 žemės sklypo paženklinimo-parengimo akte, ir nustatytai plokščiui sutinku:
 Žemės savininkas (naudotojas):
 VĮ Švenčionių miškų urėdija (vardas, pavardė)
 Nacionalinės žemės tarnybos prie Žemės ūkio ministro biuro
 Svencionys v. spencionys skyrius
 Palkrmo: Artūras Kojalaitis
 SUDERINTA: (Pareigų pavadinimas) (Prašai)
 A.V. (Pareigų pavadinimas) (Prašai)
 (Vardas ir pavardė) (Pareigų skyriaus vedėjas)
 (Vardas ir pavardė) (Pareigų skyriaus vedėjas)
 (Vardas ir pavardė) (Pareigų skyriaus vedėjas)



VŽF

Paraišos: [Signature]
 Grupės vadovas: [Signature]
 Medžiagas: [Signature]

VĮ Valstybės žemės fondas

Kaimo žemėtvarkos ir geodezijos skyrius

K. Donelaičio 33, LT-44240 Kaunas, el. p. kaunas@vzf.lt, tel. nr. 8 626 57154

Parašas: [Signature]
 Vardas, pavardė: [Signature]
 Data: 2016-12-19
 Mėtininkas: Nerijus Mockevičius

SKLYPO RIBOS PAŽYŪTOS
 KADASTRO ŽEMELAPYJE
 VĮ REGISTRU CENTRO VILIAUS FILIALAS

Vyresnysis kadastro specialistas
 Sigitas Babskis

17.10.16

ŽEMĖS SKLYPO PLANAS M 1:5000

Sklypo plotas 262148 m²

Žemės sklypo kadastro Nr. 6 6 1 4 0 0 2

KOORDINAČIŲ ŽINIARAŠTIS

Koordinacių sistema		LKS-94		Taško Nr.		Kodas		X	Y	X	Y
Taško Nr.	Kodas	X	Y	Taško Nr.	Kodas	X	Y				
1	R	6122860.13	661906.44	39	R	6122860.00	662366.75				
2	R	6122963.88	661865.14	40	R	6122879.50	662306.30				
3	R	6122992.02	661906.18	41	R	6122930.66	662112.56				
4	R	6123007.86	661916.12	42	R	6122913.55	662087.11				
5	R	6123048.04	662176.58	43	R	6122941.22	662008.97				
6	R	6123122.90	662166.81	44	R	6122882.66	661921.50				
7	R	6123099.24	662260.15	45	R	6122978.10	661916.79				
8	R	6123230.11	662293.25								
9	R	6123254.14	662198.25								
10	R	6123180.71	662179.67								
11	R	6123179.41	662063.17								
12	R	6123181.41	661969.42								
13	R	6123208.10	661927.03								
14	R	6123263.52	661922.10								
15	R	6123316.78	661907.15								
16	R	6123333.21	661855.27								
17	R	6123352.24	661844.89								
18	R	6123392.04	661848.35								
19	R	6123377.31	661908.02								
20	R	6123439.55	661936.16								
21	R	6123434.94	661955.01								
22	R	6123386.02	661952.68								
23	R	6123359.85	661959.93								
24	R	6123358.51	662005.61								
25	R	6123425.86	662025.05								
26	R	6123428.33	662121.36								
27	R	6123448.03	662177.97								
28	R	6123471.86	662194.57								
29	R	6123610.54	662174.17								
30	R	6123616.40	662173.30								
31	R	6123594.59	662222.19								
32	R	6123559.36	662288.88								
33	R	6123495.48	662391.67								
34	R	6123485.94	662408.51								
35	R	6123391.82	662495.42								
36	R	6123361.96	662510.21								
37	R	6123332.85	662512.97								
38	R	6123156.72	662459.19								

SKLYPO CENTRO KOORDINATĖS

Koordinacių sistema		Koordinatės X/Y		Plėnietės nomenklatura	
Sistema, kurioje vykdyti matavimai		X=6123185	Y=662307	92/44	
Valstybinė LKS-1994		X=6123185	Y=662307	92/44	
Žemiaraiščių sudarė		<i>[Signature]</i>		Arvydas Gilvickis, 2M-M-1406 <small>(vardas ir pavardė, pažymėjimo Nr.)</small>	
Ištraukė iš Lietuvos Administracinių Įrašų patalpinimų kodekso:				2016-12-13 <small>(data)</small>	

47 straipsnis. Pastovių žemėnaudos riboženklų sunaikinimas arba gadinimas - užtraukia baudą nuo septynišesimtį dvejų iki vieno šimto keturiasdešimt keturių eurų.

Duomenys apie žemės naudojimo aprėbėjimus

Eil. Nr.	Kodas	Aprėbėjimai	Žemės plotas, m ²
1	ž	3	4
1	26	Miško naudojimo aprėbėjimai	253663
2	6	VI-Elektros linijų apsaugos zonos	2913
-	-	-	-

SERVITUTAS

Eil. Nr.	Kodas	Servituto rūšis	Plotas m ²
-	-	-	-
-	-	-	-
-	-	-	-



NEKILNOJAMOJO TURTO REGISTRO CENTRINIO DUOMENŲ BANKO IŠRAŠAS

2017-07-19 12:59:26

1. Nekilnojamojo turto registre įregistruotas turtas:

Registro Nr.: 44/2123064
Registro tipas: Žemės sklypas
Sudarymo data: 2017-03-24
Švenčionių r. sav., Adučiškio sen., Pociškės k.
Registro tvarkytojas: Valstybės įmonės Registrų centro Vilniaus filialas

Andrius P.

2. Nekilnojamieji daiktai:

2.1. Žemės sklypas
Švenčionių r. sav., Adučiškio sen., Pociškės k.
Unikalus daikto numeris: 4400-4550-3126
Žemės sklypo kadastro numeris ir kadastro
vietovės pavadinimas: 8614/0002:178 Jakelių k.v.
Daikto pagrindinė naudojimo paskirtis: Miškų ūkio
Žemės sklypo naudojimo būdas: Ūkinių miškų sklypai
Žemės sklypo plotas: 5.8362 ha
Miško žemės plotas: 4.4157 ha
Kitos žemės plotas: 1.4205 ha
Žemės ūkio naudmenų našumo balas: 1.0
Matavimų tipas: Žemės sklypas suformuotas atliekant kadastrinius matavimus
Indeksuota žemės sklypo vertė: 1918 Eur
Indeksuota žemės sklypo vertė be miško: 21 Eur
Indeksuota miško vertė: 1898 Eur
Indeksuota miško medynų vertė: 1238 Eur
Žemės sklypo vertė: 683 Eur
Sklypo vertė be miško žemės ir medynų: 13 Eur
Miško žemės ir medynų vertė: 670 Eur
Miško medynų vertė: 258 Eur
Vidutinė rinkos vertė: 2968 Eur
Vidutinės rinkos vertės nustatymo data: 2017-02-03
Vidutinės rinkos vertės nustatymo būdas: Masinis vertinimas
Kadastro duomenų nustatymo data: 2016-11-08

3. Daikto priklausiniai iš kito registro: įrašų nėra

4. Nuosavybė:

4.1. Nuosavybės teisė
Savininkas: LIETUVOS RESPUBLIKA, a.k. 111105555
Daiktas: žemės sklypas Nr. 4400-4550-3126, aprašytas p. 2.1.
[registravimo pagrindas: 2017-03-21 Nacionalinės žemės tarnybos teritorinio skyriaus
vedėjo sprendimas Nr. 45SK-241-(14.45.110.)
[rašas galioja: Nuo 2017-07-19

5. Valstybės ir savivaldybių žemės patikėjimo teisė:

5.1. Valstybinės žemės patikėjimo teisė
Patikėtinis: Nacionalinė žemės tarnyba prie Žemės ūkio ministerijos, a.k.
188704927
Daiktas: žemės sklypas Nr. 4400-4550-3126, aprašytas p. 2.1.
[registravimo pagrindas: 2017-03-21 Nacionalinės žemės tarnybos teritorinio skyriaus
vedėjo sprendimas Nr. 45SK-241-(14.45.110.)
[rašas galioja: Nuo 2017-07-19

6. Kitos daiktinės teisės : įrašų nėra

7. Juridiniai faktai: įrašų nėra

8. Žymos: įrašų nėra

9. Specialiosios žemės ir miško naudojimo sąlygos:

9.1. XXVI. Miško naudojimo apribojimai
Daiktas: žemės sklypas Nr. 4400-4550-3126, aprašytas p. 2.1.
[registravimo pagrindas: 2017-03-21 Nacionalinės žemės tarnybos teritorinio skyriaus
vedėjo sprendimas Nr. 45SK-241-(14.45.110.)

vedėjo sprendimas Nr. 45SK-241-(14.45.110.)

Plotas: 4.4157 ha

Įrašas galioja: Nuo 2017-07-19

10. Daikto registravimas ir kadastro žymos:

10.1.

Suformuotas naujas (daikto registravimas)

Daiktas: žemės sklypas Nr. 4400-4550-3126, aprašytas p. 2.1.

Įregistravimo pagrindas: 2016-11-11 Nekilnojamojo daikto kadastro duomenų byla
2017-03-21 Nacionalinės žemės tarnybos teritorinio skyriaus
vedėjo sprendimas Nr. 45SK-241-(14.45.110.)

Įrašas galioja: Nuo 2017-07-19

10.2.

Kadastrinius matavimus atliko (kadastro žyma)

ARVYDAS GILVICKIS

Daiktas: žemės sklypas Nr. 4400-4550-3126, aprašytas p. 2.1.

Įregistravimo pagrindas: 2011-06-16 Kvalifikacijos pažymėjimas Nr. 2M-M-1406
2016-11-11 Nekilnojamojo daikto kadastro duomenų byla

Įrašas galioja: Nuo 2017-07-19

11. Registro pastabos ir nuorodos: įrašų nėra**12. Kita informacija:** įrašų nėra**13. Informacija apie duomenų sandoriui tikslinimą:** įrašų nėra

2017-07-19 12:59:26

Dokumentą atspausdino Vyresnioji
registratorėKRISTINA
LINKEVIČIŪTĖ

ŽĖMĖS SKLYPO PLANAS M 1:2000

Sklypo plotas 58362 m²

Žemės sklypo kadastro Nr.

KOORDINACIŲ ŽINIARŠTIS

Koordinacių sistema LKS-94		Taško Nr.		Kodas		X	Y	X	Y
1	R	6124092.44				663404.65			
2	R	6124134.47				663477.63			
3	R	6124088.97				663457.52			
4	R	6123996.36				663528.43			
5	R	6123942.77				663599.60			
6	R	6123895.56				663654.72			
7	R	6123857.94				663676.63			
8	R	6123806.55				663657.64			
9	R	6123789.74				663609.03			
10	R	6123838.05				663471.90			
11	R	6123800.62				663431.24			
12	R	6123805.89				663359.12			
13	R	6123964.78				663377.04			
14	R	6124033.33				663393.74			

SKLYPO CENTRO KOORDINATĖS			
Koordinacių sistema	Koordinatės X/Y	Plansėtės nomenklatūra	
Sistema, kurioje vykdyti matavimai	X=6123819 Y=663494	92/44	
Valstybinė LKS-1994	X=6123819 Y=663494	92/44	
Žiniaraštį sudarė	(parašas) <i>[Signature]</i> Arvydas Gilvickas 2M_M-1406 2016-11-11 (vardas ir pavardė) (kvalifikacijos pažymėjimo Nr.) (data)		

Duomenys apie žemės naudojimo apribojimus

Eil. Nr.	Kodas	Apribojimai	Žemės plotas, m ²
1	2	3	4
1	26	Miško naudojimo apribojimai	44157
-	-	-	-

SERVITUTAS

Eil. Nr.	Kodas	Servituto rūšis	Plotas m ²
-	-	-	-
-	-	-	-
-	-	-	-

Įtraukė iš Lietuvos Administracinių teisių pažeidimų kodekso:

47 straipsnis. Pastovių žemėnaudos riboženklų smaikinimas arba gadinimas - užtraukia baudą nuo septynsąsdešimt dvejų iki vieno šimto keturiasdešimt keturių eurų.

1. Nekilnojamojo turto registre įregistruotas turtas:

Registro Nr.: 44/2134003
Registro tipas: Žemės sklypas
Sudarymo data: 2017-05-11
Švenčionių r. sav., Adutiškio sen., Pociškės k.
Registro tvarkytojas: Valstybės įmonės Registrų centro Vilniaus filialas

2. Nekilnojamieji daiktai:

2.1. Žemės sklypas
Švenčionių r. sav., Adutiškio sen., Pociškės k.
Unikalus daikto numeris: 4400-4599-7262
Žemės sklypo kadaštro numeris ir kadastro
vietovės pavadinimas: 8614/0002:206 Jakelių k.v.
Daikto pagrindinė naudojimo paskirtis: Miškų ūkio
Žemės sklypo naudojimo būdas: Ūkinių miškų sklypai
Žemės sklypo plotas: 1.9202 ha
Miško žemės plotas: 1.6746 ha
Kitos žemės plotas: 0.2456 ha
Žemės ūkio naudmenų našumo balas: 1.0
Matavimų tipas: Žemės sklypas suformuotas atliekant kadastrinius matavimus
Indeksuota žemės sklypo vertė: 2478 Eur
Indeksuota žemės sklypo vertė be miško: 3 Eur
Indeksuota miško vertė: 2475 Eur
Indeksuota miško medynų vertė: 2232 Eur
Žemės sklypo vertė: 619 Eur
Sklypo vertė be miško žemės ir medynų: 2 Eur
Miško žemės ir medynų vertė: 617 Eur
Miško medynų vertė: 465 Eur
Vidutinė rinkos vertė: 2740 Eur
Vidutinės rinkos vertės nustatymo data: 2016-12-15
Vidutinės rinkos vertės nustatymo būdas: Masinis vertinimas
Kadastro duomenų nustatymo data: 2016-12-15

3. Daikto priklausiniai iš kito registro: įrašų nėra**4. Nuosavybė:**

4.1. Nuosavybės teisė
Savininkas: LIETUVOS RESPUBLIKA, a.k. 111105555
Daiktas: žemės sklypas Nr. 4400-4599-7262, aprašytas p. 2.1.
Įregistravimo pagrindas: 2017-04-27 Nacionalinės žemės tarnybos teritorinio skyriaus
vedėjo sprendimas Nr. 45SK-306-(14.45.110.)
Įrašas galioja: Nuo 2017-05-15

5. Valstybės ir savivaldybių žemės patikėjimo teisė:

5.1. Valstybinė žemės patikėjimo teisė
Patikėtinis: Nacionalinė žemės tarnyba prie Žemės ūkio ministerijos, a.k.
188704927
Daiktas: žemės sklypas Nr. 4400-4599-7262, aprašytas p. 2.1.
Įregistravimo pagrindas: 2017-04-27 Nacionalinės žemės tarnybos teritorinio skyriaus
vedėjo sprendimas Nr. 45SK-306-(14.45.110.)
Įrašas galioja: Nuo 2017-05-15

6. Kitos daiktinės teisės : įrašų nėra**7. Juridiniai faktai: įrašų nėra****8. Žymos: įrašų nėra****9. Specialiosios žemės ir miško naudojimo sąlygos:**

9.1. XXVI. Miško naudojimo apribojimai
Daiktas: žemės sklypas Nr. 4400-4599-7262, aprašytas p. 2.1.
Įregistravimo pagrindas: 2017-04-27 Nacionalinės žemės tarnybos teritorinio skyriaus

[rašas galioja: Nuo 2017-05-12

10. Daikto registravimas ir kadastro žymos:

10.1.

Suformuotas naujas (daikto registravimas)

Daiktas: žemės sklypas Nr. 4400-4599-7262, aprašytas p. 2.1.

[registravimo pagrindas: 2016-12-15 Nekilnojamojo daikto kadastro duomenų byla
2017-04-27 Nacionalinės žemės tarnybos teritorinio skyriaus
vedėjo sprendimas Nr. 45SK-306-(14.45.110.)

[rašas galioja: Nuo 2017-05-12

10.2.

Kadastrinius matavimus atliko (kadastro žyma)

TOMAS SLIŽYS

Daiktas: žemės sklypas Nr. 4400-4599-7262, aprašytas p. 2.1.

[registravimo pagrindas: 2014-04-17 Kvalifikacijos pažymėjimas Nr. 2M-M-2012
2016-12-15 Nekilnojamojo daikto kadastro duomenų byla

[rašas galioja: Nuo 2017-05-12



11. Registro pastabos ir nuorodos: įrašų nėra

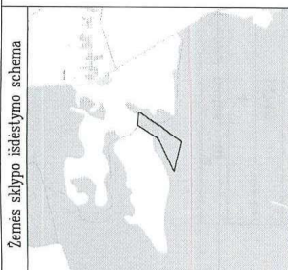
12. Kita informacija: įrašų nėra

13. Informacija apie duomenų sandoriui tikslinimą: įrašų nėra

2017-05-15 08:42:13

Dokumentą atspausdino
Registratorė



KRISTINA
LINKEVIČIŪTĖ

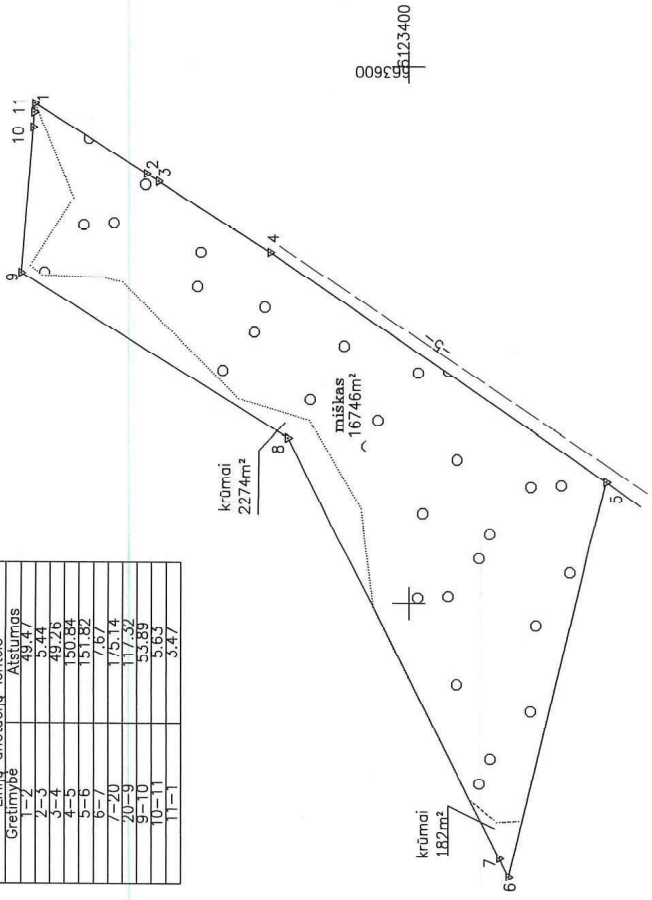


ŽEMĖS SKLYPO PLANAS M 1:2000

Sklypo plotas 19202m²

Žemės sklypo ištiesymo schema

Linijų anotacijų lentelė	Greitumybė	Atstumas
1-2	3,47	49,47
2-3	3,47	49,47
3-4	49,76	49,76
4-5	130,84	130,84
5-6	131,82	131,82
6-7	7,67	7,67
7-20	175,14	175,14
20-9	117,32	117,32
9-10	53,89	53,89
10-11	5,63	5,63
11-1	3,47	3,47



Kadastras:	vistovė	Jakeliai	biokas	sklypas
Žemės sklypo kadastro Nr.:		8 6 1 4 0 0 0 2 0 2 0 6		
Gatvė, namo Nr. Proj. nr. 736				
Kaimas (miestelis) Pociškės				
Seniūnija Aduiškių				
Miestas (rajonas) Svencionių				
Apskritis Vilniaus				
Gretimo žemės sklypo kadastro Nr. Pastabas				
1-4	86140020090			
4-5			kelias 5m.	
5-6	86140020072			
6-11-1	86140020090			

Su paženklinimais viešose žemės sklypo ribomis aprašytoms 2016.12.08 ir 2016.12.15 žemės sklypo paženklinimo-parocymo akcijoms atlikti sklypo savininkas (vėdas, pavardė): **VI Svencionių miškų urėdija** (vėdas, pavardė) **Nauris Jokaitis** (parašas)



Nacionalinės žemės ūkio politikos ir žemės ūkio ministro įsakymu patvirtintame specialiajame skyriuje
VI Svencionių miškų urėdija
 Patikrinęs: **Artūras Koto Kovas**
 SUDERINTA: **(Parašas)**
 Nacionalinės žemės ūkio politikos ir žemės ūkio ministro įsakymu patvirtintame specialiajame skyriuje
2017-03-21

VŽF
 Valstybės žemės fondas
 Kauno žemėtvarkos ir geodezijos skyrius
 K. Donelaičio 33, LT-44240 Kaunas, el. p. kaunas@vzf.lt, tel. nr. 8 666 37194

Paraišius	Vardas, pavardė
Grupės vadovas	Arvydas Gilvickas
Mesininkas	Vertinga Mockevičtė

Data: 2016-12-16
 2016-12-16
 2016-12-16

SKLYPO RIBOS PAŽYMĖTOS
 KADASTRO ŽEMĖŲ APYJE
 VI REGISTRACIJOS IR ŽEMĖŲ ŪKIO FONDŲ FİLIALAS
 Viresnysis kadastrų pareigūnas **Sigitas Baisys**
 pareigūnas **(Parašas)**



ŽEMĒS SKLYPO PLANAS M 1:2000

Sklypo plotas 19202m²

Žemēs sklypo kadastro Nr. 8 6 1 4 0 0 0 2

KOORDINACIŪ ŽINIARĀSTIS

Duomenys apie žemēs naudojimo apribojimus

Koordinacių sistema LKS-94		Taško Nr.		Kodas		X	Y	X	Y
Taško Nr.	Kodas	X	Y	Taško Nr.	Kodas	X	Y	X	Y
1	R	6123540.03	663585.92						
2	R	6123498.04	663559.76						
3	R	6123493.42	663556.89						
4	R	6123451.61	663530.85						
5	R	6123326.90	663445.99						
6	R	6123362.84	663298.49						
7	R	6123366.28	663305.34						
8	R	6123445.10	663461.74						
9	R	6123545.08	663523.13						
10	R	6123540.76	663576.85						
11	R	6123540.30	663562.46						
SKLYPO CENTRO KOORDINATĖS									
Koordinacių sistema		Koordinatės X/Y		Plaušėtės nomenklatūra					
Sistema, kurioje vykdyti matavimai		X=6123422 Y=663458		92/44					
Valstybinė LKS-1994		X=6123422 Y=663458		92/44					
Žiniaraštį sudarė		Arvydas Gilvickis (parašas)		2016-12-15 (data)					

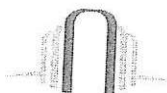
Eil. Nr.	Kodas	Apribojimai	Žemēs plotas, m ²
1	2	3	4
1	26	XXVI. Miško naudojimo apribojimai	16746
2			

SERVITUTAS

Eil. Nr.	Kodas	Servituto rūšis	Plotas m ²
-	-	-	-
-	-	-	-
-	-	-	-

Ištrauka iš Lietuvos Administracinių teisių pažeidimų kodekso:

47 straipsnis. Pastovių žemėnaudas riboženklį sumaikymas arba gedimimas - užtraukia baudą nuo septynišiasdešim: dviejų iki vieno simto keturišiasdešimt keturių eurų.



NEKILNOJAMOJO TURTO REGISTRO CENTRINIO DUOMENŲ BANKO IŠRAŠAS

2017-05-17 09:47:55

1. Nekilnojamojo turto registre įregistruotas turtas:

Registro Nr.: 44/2134095

Registro tipas: Žemės sklypas

Sudarymo data: 2017-05-11

Švenčionių r. sav., Adutiškio sen., Pociškės k.
Registro tvarkytojas: Valstybės įmonės Registrų centro Vilniaus filialas

2. Nekilnojamieji daiktai:

2.1.

Žemės sklypas

Švenčionių r. sav., Adutiškio sen., Pociškės k.

Unikalus daikto numeris: 4400-4600-0308

Žemės sklypo kadastro numeris ir kadastro

vietovės pavadinimas: 8614/0002:208 Jakelių k.v.

Daikto pagrindinė naudojimo paskirtis: Miškų ūkio

Žemės sklypo naudojimo būdas: Ūkinių miškų sklypai

Žemės sklypo plotas: 3.3749 ha

Miško žemės plotas: 3.3060 ha

Kitos žemės plotas: 0.0689 ha

Žemės ūkio naudmenų našumo balas: 1.0

Matavimų tipas: Žemės sklypas suformuotas atliekant kadastrinius matavimus

Indeksuota žemės sklypo vertė: 1606 Eur

Indeksuota žemės sklypo vertė be miško: 2 Eur

Indeksuota miško vertė: 1605 Eur

Indeksuota miško medynų vertė: 965 Eur

Žemės sklypo vertė: 602 Eur

Sklypo vertė be miško žemės ir medynų: 1 Eur

Miško žemės ir medynų vertė: 601 Eur

Miško medynų vertė: 201 Eur

Vidutinė rinkos vertė: 1674 Eur

Vidutinės rinkos vertės nustatymo data: 2016-12-08

Vidutinės rinkos vertės nustatymo būdas: Masinis vertinimas

Kadastro duomenų nustatymo data: 2016-12-08

3. Daikto priklausiniai iš kito registro: įrašų nėra

4. Nuosavybė:

4.1.

Nuosavybės teisė

Savininkas: LIETUVOS RESPUBLIKA, a.k. 111105555

Daiktas: žemės sklypas Nr. 4400-4600-0308, aprašytas p. 2.1.

[registravimo pagrindas: 2017-04-27 Nacionalinės žemės tarnybos teritorinio skyriaus
vedėjo sprendimas Nr. 45SK-302-(14.45.110.)

[rašas galioja: Nuo 2017-05-17

5. Valstybės ir savivaldybių žemės patikėjimo teisė:

5.1.

Valstybinės žemės patikėjimo teisė

Patikėtinis: Nacionalinė žemės tarnyba prie Žemės ūkio ministerijos, a.k.
188704927

Daiktas: žemės sklypas Nr. 4400-4600-0308, aprašytas p. 2.1.

[registravimo pagrindas: 2017-04-27 Nacionalinės žemės tarnybos teritorinio skyriaus
vedėjo sprendimas Nr. 45SK-302-(14.45.110.)

[rašas galioja: Nuo 2017-05-17

6. Kitos daiktinės teisės : įrašų nėra

7. Juridiniai faktai: įrašų nėra

8. Žymos: įrašų nėra

9. Specialiosios žemės ir miško naudojimo sąlygos:

9.1.

XXVI. Miško naudojimo apribojimai

Daiktas: žemės sklypas Nr. 4400-4600-0308, aprašytas p. 2.1.

[registravimo pagrindas: 2017-04-27 Nacionalinės žemės tarnybos teritorinio skyriaus

vedėjo sprendimas Nr. 45SK-302-(14.45.110.)
Plotas: 3.306 ha
Įrašas galioja: Nuo 2017-05-15

10. Daikto registravimas ir kadastro žymos:

10.1.

Suformuotas naujas (daikto registravimas)

Daiktas: žemės sklypas Nr. 4400-4600-0308, aprašytas p. 2.1.
Įregistravimo pagrindas: 2016-12-15 Nekilnojamojo daikto kadastro duomenų byla
2017-04-27 Nacionalinės žemės tarnybos teritorinio skyriaus
vedėjo sprendimas Nr. 45SK-302-(14.45.110.)

Įrašas galioja: Nuo 2017-05-15

10.2.

Kadastrinius matavimus atliko (kadastro žyma)

ARVYDAS GILVICKIS

Daiktas: žemės sklypas Nr. 4400-4600-0308, aprašytas p. 2.1.
Įregistravimo pagrindas: 2011-06-16 Kvalifikacijos pažymėjimas Nr. 2M-M-1406
2016-12-15 Nekilnojamojo daikto kadastro duomenų byla

Įrašas galioja: Nuo 2017-05-15


11. Registro pastabos ir nuorodos: įrašų nėra

12. Kita informacija: įrašų nėra

13. Informacija apie duomenų sandoriui tikslinimą: įrašų nėra

2017-05-17 09:47:55

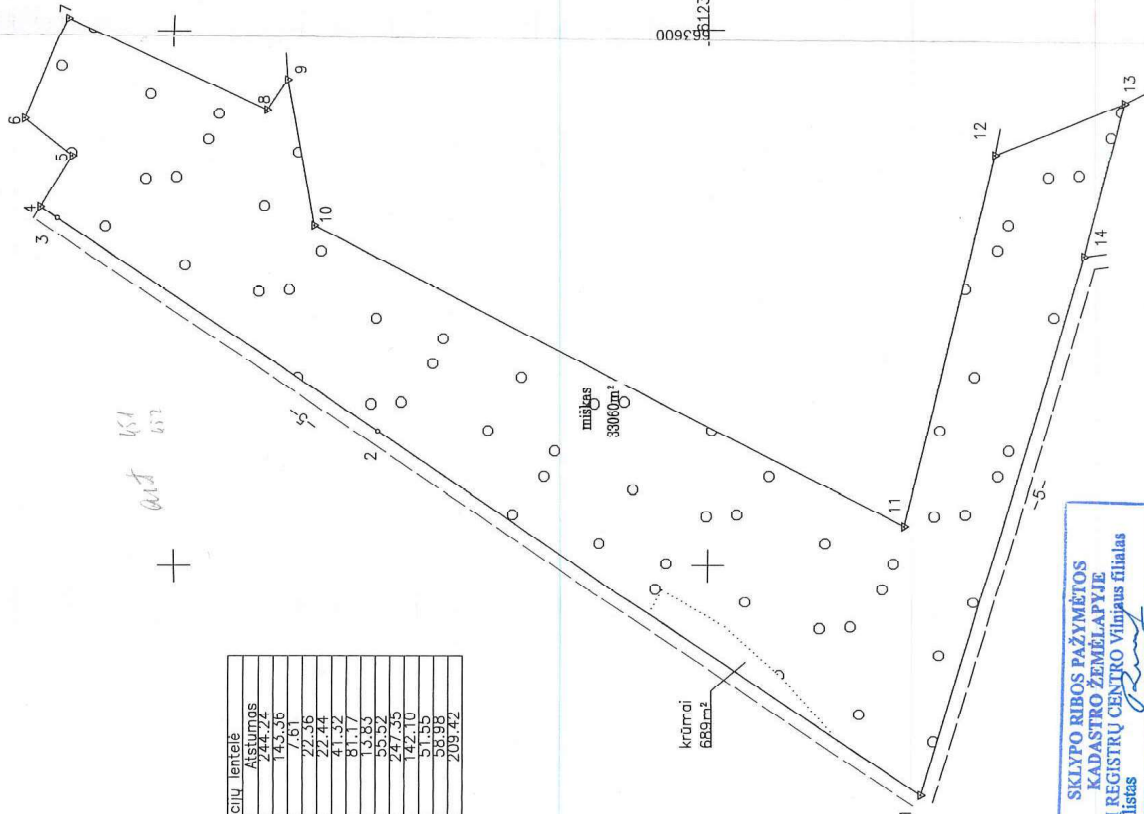
Dokumentą atspausdino
Registratorė



KRISTINA
LINKEVIČIŪTĖ

ŽEMĖS SKLYPO PLANAS M 1:2000

Sklypo plotas 33749 m²



Linijų apibrėžimų lentelė	
Greitinys	Aštrumys
2-3	443,56
3-4	7,61
4-5	22,36
5-6	22,44
6-7	41,32
7-8	81,17
8-9	13,83
9-10	55,52
10-11	247,35
11-12	142,10
12-13	54,38
13-14	54,38
14-1	209,42

Kadastras:	vieta	sklypas
Žemės sklypo kadastras Nr.	8 6 1 4 0 0 0 2	0 2 0 8

Geivė, namo Nr.	proj. nr. 737
Kaimas (miestelis)	Pociškės
Seniūnija	Adutiškio
Miestas (rajonas)	Svenčionių
Apskritys	Vilniaus

Greitinys	Greitimo žemės sklypo kadastras Nr.	Pastabas
1-4		kelias 5m.
4-5	861400020090	
9-12	861400020032	
12-13	861400020027	
13-14		Proj. Skl. nr. 739
14-1		Proj. kelias 5 m.

123200
36800

krūmai
689m²

Su paženklinimais vietovė žemės sklypo riboms, apibrėžiantis 12 mėn. 08 d. žemės sklypo paženklinimo - parodomąsias ir nustatant plotą sutinku žemės savininkas (naudotojas):
VI, Svenčionių mišky urėdija
(vardas, pavardė) *2017-03-21*
(parašas)

Nacionalinės žemės tarnybos prie Žemės ūkio ministerijos
Svenčionių vy. specializavęs skyrius
Patikrinęs: *Artūras Korolkevičius*
SUDERINTA.
(Parašai pavadinimas) (Parašas)
A. V. (paštas) (paštas)
A. V. (paštas) (paštas) (paštas)
A. V. (paštas) (paštas) (paštas)

VŽF
Vilniaus žemės ūkio universitetas


VĮ Valstybės Žemės Fondas
Kauno žemėtvarkos ir geodezijos skyrius
K. Donelaičio 33, LT-44240 Kaunas, el. p. kaunas@vzf.lt, tel. nr. 8 626 57184

Paršas: *Arvydas Gilyvickas*
Vardas, pavardė: **Arvydas Gilyvickas**
Grupės vadovas: *Arvydas Gilyvickas*
Meistras: *Veringa Mockevičiūtė*
Vardas, pavardė: **Veringa Mockevičiūtė**

2017-12-14
2019-12-14

SKLYPO RIBOS PAŽYMĖTOS
KADASTRO ŽEMĖLAPYJE
VI REGISTRŲ CENTRO VILNIAUS FILIALAS
Specialistas: *Arvydas Gilyvickas*
v. pavardė: **Arvydas Gilyvickas**

Raimondas Pauliukevičius



ŽEMĖS SKLYPO PLANAS M 1:2000

Sklypo plotas 33749 m²

Žemės sklypo kadastro Nr.

KOORDINACIŲ ŽINIARŠTIS

Koordinacių sistema LKS-94		Taško Nr.		Kodas		X	Y	X	Y
Taško Nr.	Kodas	X	Y	Taško Nr.	Kodas	X	Y	X	Y
1	R	6123121.19	663814.24						
2	R	6123324.12	663450.15						
3	R	6123443.32	663529.80						
4	R	6123449.64	663534.03						
5	R	6123437.85	663553.03						
6	R	6123455.39	663567.02						
7	R	6123439.16	663605.02						
8	R	6123385.87	663570.13						
9	R	6123357.99	663581.50						
10	R	6123348.20	663526.85						
11	R	6123127.67	663414.83						
12	R	6123094.35	663552.97						
13	R	6123046.44	663572.00						
14	R	6123061.66	663515.02						

SKLYPO CENTRO KOORDINATĖS		Plaušėdės nomenklatūra	
Koordinacių sistema	Koordinatės X/Y	X	Y
Sistema, kurioje vykdyti matavimai	X=6123239 Y=663463	92/44	
Valstybinė LKS-1994	X=6123239 Y=663463	92/44	

Žiniaraštį sudarė	<i>[Signature]</i>	Arvydas Gilvickis	2016-12-15
		(parašas)	(data)

Duomenys apie žemės naudojimo apribojimus

Eil. Nr.	Kodas	Apribojimai	Žemės plotas, m ²
1	2	3	4
1	26	XXVI- Miško naudojimo apribojimai	33060

SERVITUTAS

Eil. Nr.	Kodas	Servituto rūšis	Plotas m ²
-	-	-	-
-	-	-	-
-	-	-	-

Ištrauka iš Lietuvos Administracinių-Teisinių Pateikimų kodekso:

47 straipsnis. Pastovių žemėnaudos ribotenzklų smulkinimas arba gerinimas - užtraukia bauda nuo septynsdešimt dvejų iki vieno šimto keturiasdešimt keturių eurų.



NEKILNOJAMOJO TURTO REGISTRO CENTRINIO DUOMENŲ BANKO IŠRAŠAS

2017-03-29 14:12:45

1. Nekilnojamojo turto registre įregistruotas turtas:

Registro Nr.: 44/2123138
Registro tipas: Žemės sklypas
Sudarymo data: 2017-03-27
Švenčionių r. sav., Adutiškio sen., Pociškės k.
Registro tvarkytojas: Valstybės įmonės Registrų centro Vilniaus filialas

2. Nekilnojamieji daiktai:

2.1. Žemės sklypas
Švenčionių r. sav., Adutiškio sen., Pociškės k.
Unikalus daikto numeris: 4400-4551-1282
Žemės sklypo kadastro numeris ir kadastro
vietovės pavadinimas: 8614/0002:203 Jakelių k.v.
Daikto pagrindinė naudojimo paskirtis: Miškų ūkio
Žemės sklypo naudojimo būdas: Ūkinių miškų sklypai
Žemės sklypo plotas: 10.6514 ha
Miško žemės plotas: 10.6514 ha
Žemės ūkio naudmenų našumo balas: 1.0
Matavimų tipas: Žemės sklypas suformuotas atliekant kadastrinius matavimus
Indeksuota žemės sklypo vertė: 15117 Eur
Indeksuota miško vertė: 15117 Eur
Indeksuota miško medynų vertė: 13003 Eur
Žemės sklypo vertė: 4030 Eur
Miško žemės ir medynų vertė: 4030 Eur
Miško medynų vertė: 2709 Eur
Vidutinė rinkos vertė: 14984 Eur
Vidutinės rinkos vertės nustatymo data: 2016-12-16
Vidutinės rinkos vertės nustatymo būdas: Masinis vertinimas
Kadastro duomenų nustatymo data: 2016-12-09

3. Daikto priklausiniai iš kito registro: įrašų nėra

4. Nuosavybė:

4.1. Nuosavybės teisė
Savininkas: LIETUVOS RESPUBLIKA, a.k. 111105555
Daiktas: žemės sklypas Nr. 4400-4551-1282, aprašytas p. 2.1.
Įregistravimo pagrindas: 2017-03-17 Nacionalinės žemės tarnybos teritorinio skyriaus
vedėjo sprendimas Nr. 45SK-229-(14.45.110.)
Įrašas galioja: Nuo 2017-03-29

5. Valstybės ir savivaldybių žemės patikėjimo teisė:

5.1. Valstybinės žemės patikėjimo teisė
Patikėtinis: Nacionalinė žemės tarnyba prie Žemės ūkio ministerijos, a.k.
188704927
Daiktas: žemės sklypas Nr. 4400-4551-1282, aprašytas p. 2.1.
Įregistravimo pagrindas: 2017-03-17 Nacionalinės žemės tarnybos teritorinio skyriaus
vedėjo sprendimas Nr. 45SK-229-(14.45.110.)
Įrašas galioja: Nuo 2017-03-29

6. Kitos daiktinės teisės : įrašų nėra

7. Juridiniai faktai: įrašų nėra

8. Žymos: įrašų nėra

9. Specialiosios žemės ir miško naudojimo sąlygos:

9.1. XXVI. Miško naudojimo apribojimai
Daiktas: žemės sklypas Nr. 4400-4551-1282, aprašytas p. 2.1.
Įregistravimo pagrindas: 2017-03-17 Nacionalinės žemės tarnybos teritorinio skyriaus
vedėjo sprendimas Nr. 45SK-229-(14.45.110.)
Plotas: 10.6514 ha
Įrašas galioja: Nuo 2017-03-27

10. Daikto registravimas ir kadastro žymos:

10.1.

Suformuotas naujas (daikto registravimas)

Daiktas: žemės sklypas Nr. 4400-4551-1282, aprašytas p. 2.1.

[registravimo pagrindas: 2016-12-15 Nekilnojamojo daikto kadastro duomenų byla
2017-03-17 Nacionalinės žemės tarnybos teritorinio skyriaus
vedėjo sprendimas Nr. 45SK-229-(14.45.110.)

[rašas galioja: Nuo 2017-03-27

10.2.

Kadastrinius matavimus atliko (kadastro žyma)

TOMAS SLIŽYS

Daiktas: žemės sklypas Nr. 4400-4551-1282, aprašytas p. 2.1.

[registravimo pagrindas: 2014-04-17 Kvalifikacijos pažymėjimas Nr. 2M-M-2012
2016-12-15 Nekilnojamojo daikto kadastro duomenų byla

[rašas galioja: Nuo 2017-03-27

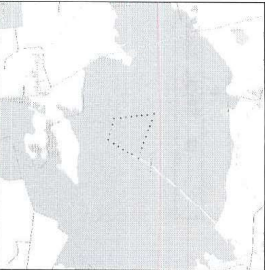
11. Registro pastabos ir nuorodos: įrašų nėra**12. Kita informacija:** įrašų nėra**13. Informacija apie duomenų sandoriui tikslinimą:** įrašų nėra

2017-03-29 14:12:45

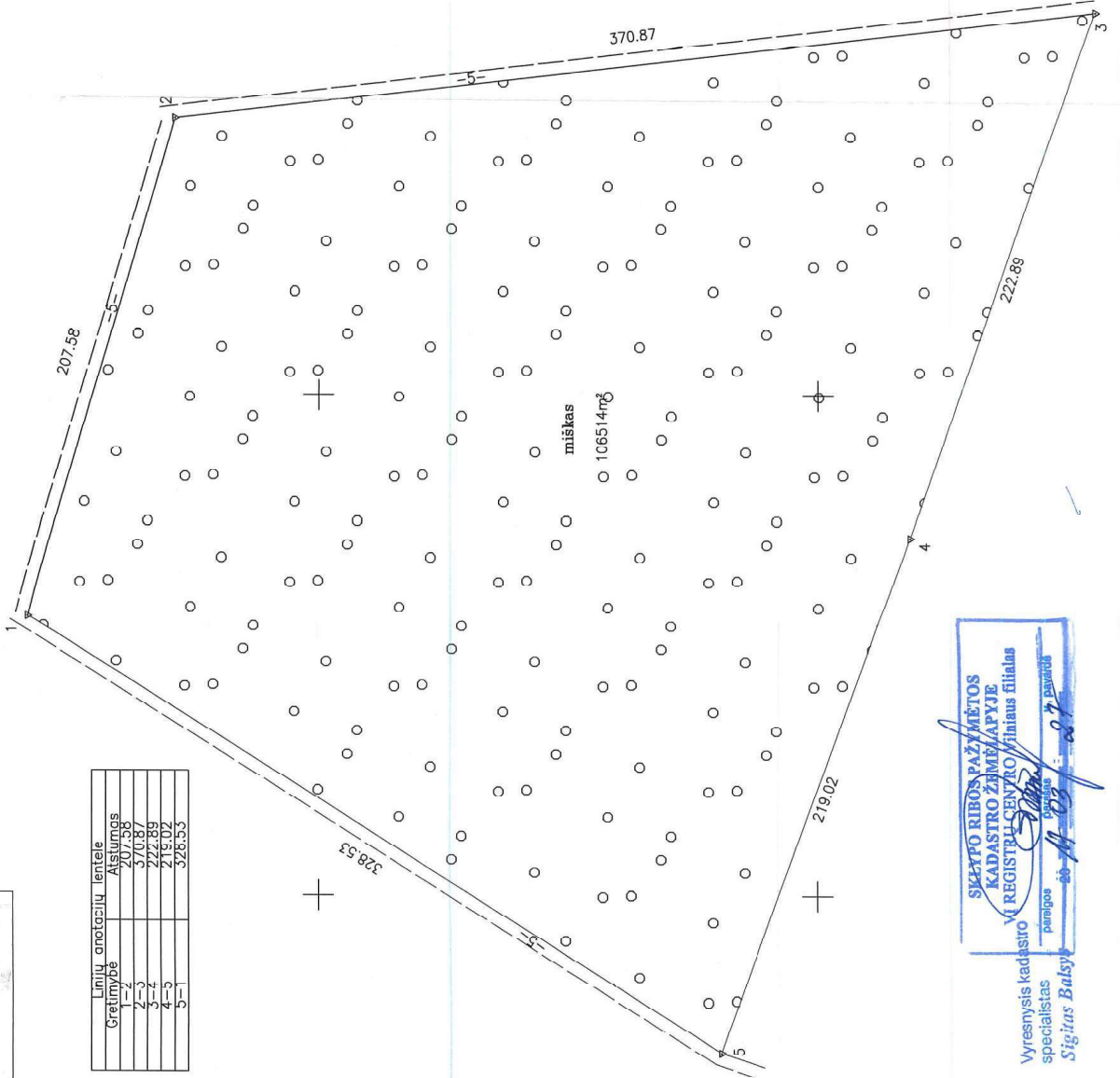
Dokumentą atspausdino
RegistratorėKRISTINA
LINKEVIČIŪTĖ

ŽEMĖS SKLYPO PLANAS M 1:2000

Sklypo plotas 106514 m²



Limtų anotacijų lentelė	Atstumas
Gretimybė 1-2	207,58
2-3	370,87
3-4	222,89
4-5	219,02
5-1	328,53




Kadastro: vietovė	Jakeliai	bbklas	sklypas
Žemės sklypo kadastro Nr.	8 6 1 4 0 0 0 2	0 2 0 3	

Gatvė, namo Nr.	Proj. nr. 738
Kaimas (miestelis)	Pociškės
Seniūnija	Adutiškio
Miestas (rajonas)	Švenčionių
Apskritis	Vilniaus

Ėretimybė	Gretimybės sklypo kadastro Nr.	Pastabos
1-2	Proj. kelias 5 m.	
2-3	proj. kelias 5 m.	
3-4	86:400020040	
4-5	86:400020039	
5-1	kelias 5m.	

Su paženkintomis vietovės žemės sklypo ribomis, aprašydomis 2016.12.06-yr 2016.12.09 žemės sklypo paženklinimo- parodomio akte- ir nustatytai plotui- sklypui: Žemės savininkas (naudojojas):

VĮ Švenčionių miškų urėdija
(vardas, pavardė)



Nacionalinės žemės tarnybos prie Žemės ūkio ministro
Švenčionių VĮ specializacija
Paikrinio: **Artūras Korolkovas** (Panaigų savivaldybės) (Panaigų savivaldybės) (Panaigų savivaldybės)
SUDERINTA: 2017-02-28
Nacionalinė žemės tarnybos prie Žemės ūkio ministro
Švenčionių skyriaus vedėjas (Panaigų savivaldybės)

VŽF VĮ Valstybės Žemės Fondas
Kauno žemėtvarkos ir geodezijos skyrius
K. Doneičio 93, LT-44240 Kunasas, el. p. kaunas@vzf.lt, nr. 8 696 3799

Paraišius	Vardas, pavardė	Data
Grupės vadovas	Arvydas Gilvickas	2016-12-16
Matavimas	Neringa Mockevičaitė	2016-12-15

2017-03-01 Nr. 2
A. V. (jeigu reikalavimas turėtų būti patvirtintas įstatymais)


SKLYPO RIBŲ PAŽYMĖTOS
KADASTRO ŽEMĖ/APYJE
REGISTRŲ CENTRO / žinias filialas
Vyresnysis kadaistro specialistas
Stigitas Butsky
Panaigų savivaldybės
2017.11.11

ŽEMĖS SKLYPO PLANAS M 1:2000

Sklypo plotas 106514 m²

Žemės sklypo kadastro Nr. **8 6 1 4 0 0 0 2**

KOORDINAČIŲ ŽINIARAŠTIS

Koordinatų sistema LKS-94		Taško Nr.		Kodas		X	Y	X	Y
Kodas	Kodas	X	Y	X	Y				
R	6123116.79		663311.49						
R	6123057.65		663510.47						
R	6122689.25		663553.20						
R	6122763.54		663843.05						
R	6122838.31		663137.19						
SKLYPO CENTRO KOORDINATĖS									
Koordinatų sistema		Koordinatės X/Y		Planišetis nomenklatūra					
Sistema, kurioje vykdyti matavimai		X=6122906 Y=663375		92 / 44					
Valstybinė LKS-1994		X=6122906 Y=663375		92 / 44					
Žiniaraščių sudarė				Arvydas Gilvickis 2M-M-2012		2016-12-15 (data)			

Duomenys apie žemės naudojimo apribojimus

Eil. Nr.	Kodas	Apribojimai	Žemės plotas, m ²
1	2	3	4
1	26	Miško naudojimo apribojimai	106514

SERVITUTAS

Eil. Nr.	Kodas	Servituto rūšis	Plotas m ²
-	-	-	-
-	-	-	-
-	-	-	-

Ištrauka iš Lietuvos Administracinių teisinių pažeidimų kodekso:
47 straipsnis. Pastatų žemėnaudės ribženkliai sumarkinimas arba gadinimas - užtraukia baudą nuo septyniasdešimties iki vieno šimčio keturiasdešimt keturių eurų.



NEKILNOJAMOJO TURTO REGISTRO CENTRINIO DUOMENŲ BANKO IŠRAŠAS

2017-05-17 09:46:14

1. Nekilnojamojo turto registre įregistruotas turtas:

Registro Nr.: 44/2134015
Registro tipas: Žemės sklypas
Sudarymo data: 2017-05-11
Švenčionių r. sav., Adutiškio sen., Pociškės k.
Registro tvarkytojas: Valstybės įmonės Registrų centro Vilniaus filialas

2. Nekilnojamieji daiktai:

2.1. Žemės sklypas
Švenčionių r. sav., Adutiškio sen., Pociškės k.
Unikalus daikto numeris: 4400-4600-1070
Žemės sklypo kadastro numeris ir kadastro vietovės pavadinimas: 8614/0002:207 Jakelių k.v.
Daikto pagrindinė naudojimo paskirtis: Miškų ūkio
Žemės sklypo naudojimo būdas: Ūkinių miškų sklypai
Žemės sklypo plotas: 3.3394 ha
Miško žemės plotas: 3.3394 ha
Žemės ūkio naudmenų našumo balas: 1.0
Matavimų tipas: Žemės sklypas suformuotas atliekant kadastrinius matavimus
Indeksuota žemės sklypo vertė: 5147 Eur
Indeksuota miško vertė: 5147 Eur
Indeksuota miško medynų vertė: 4646 Eur
Žemės sklypo vertė: 1281 Eur
Miško žemės ir medynų vertė: 1281 Eur
Miško medynų vertė: 968 Eur
Vidutinė rinkos vertė: 5393 Eur
Vidutinės rinkos vertės nustatymo data: 2017-01-16
Vidutinės rinkos vertės nustatymo būdas: Masinis vertinimas
Kadastro duomenų nustatymo data: 2016-12-09

3. Daikto priklausiniai iš kito registro: įrašų nėra

4. Nuosavybė:

4.1. Nuosavybės teisė
Savininkas: LIETUVOS RESPUBLIKA, a.k. 111105555
Daiktas: žemės sklypas Nr. 4400-4600-1070, aprašytas p. 2.1.
Įregistravimo pagrindas: 2017-04-27 Nacionalinės žemės tarnybos teritorinio skyriaus vedėjo sprendimas Nr. 45SK-307-(14.45.110.)
Įrašas galioja: Nuo 2017-05-17

5. Valstybės ir savivaldybių žemės patikėjimo teisė:

5.1. Valstybinė žemės patikėjimo teisė
Patikėtinis: Nacionalinė žemės tarnyba prie Žemės ūkio ministerijos, a.k. 188704927
Daiktas: žemės sklypas Nr. 4400-4600-1070, aprašytas p. 2.1.
Įregistravimo pagrindas: 2017-04-27 Nacionalinės žemės tarnybos teritorinio skyriaus vedėjo sprendimas Nr. 45SK-307-(14.45.110.)
Įrašas galioja: Nuo 2017-05-17

6. Kitos daiktinės teisės : įrašų nėra

7. Juridiniai faktai: įrašų nėra

8. Žymos: įrašų nėra

9. Specialiosios žemės ir miško naudojimo sąlygos:

9.1. XXVI. Miško naudojimo apribojimai
Daiktas: žemės sklypas Nr. 4400-4600-1070, aprašytas p. 2.1.
Įregistravimo pagrindas: 2017-04-27 Nacionalinės žemės tarnybos teritorinio skyriaus vedėjo sprendimas Nr. 45SK-307-(14.45.110.)
Plotas: 3.3394 ha
Įrašas galioja: Nuo 2017-05-16

10. Daikto registravimas ir kadastro žymos:

10.1.

Suformuotas naujas (daikto registravimas)

Daiktas: žemės sklypas Nr. 4400-4600-1070, aprašytas p. 2.1.

[registravimo pagrindas: 2016-12-15 Nekilnojamojo daikto kadastro duomenų byla
2017-04-27 Nacionalinės žemės tarnybos teritorinio skyriaus
vedėjo sprendimas Nr. 45SK-307-(14.45.110.)

[rašas galioja: Nuo 2017-05-16

10.2.

Kadastrinius matavimus atliko (kadastro žyma)

ARVYDAS GILVICKIS

Daiktas: žemės sklypas Nr. 4400-4600-1070, aprašytas p. 2.1.

[registravimo pagrindas: 2011-06-16 Kvalifikacijos pažymėjimas Nr. 2M-M-1406
2016-12-15 Nekilnojamojo daikto kadastro duomenų byla

[rašas galioja: Nuo 2017-05-16


11. Registro pastabos ir nuorodos: [rašų nėra

12. Kita informacija: [rašų nėra

13. Informacija apie duomenų sandoriui tikslinimą: [rašų nėra

2017-05-17 09:46:14

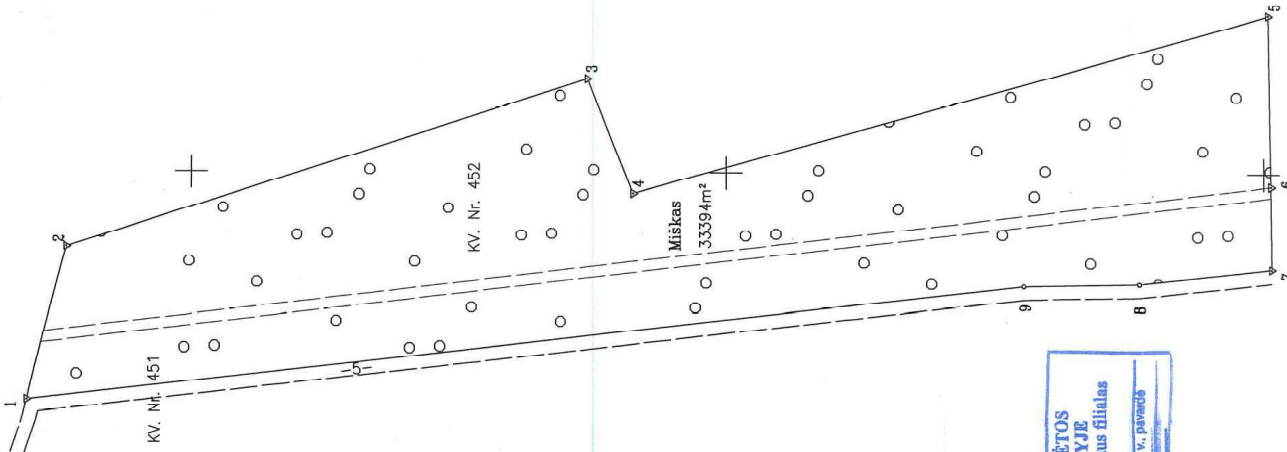
Dokumentą atspausdino
Registratorė



KRISTINA
LINKEVIČIŪTĖ

ŽEMĖS SKLYPO PLANAS M 1:2000

Sklypo plotas 33394 m²



Greitmojybė	Plotas	Plotas
1-2	86140020027	86140020027
2-3	86140020081	86140020081
3-5	86140020064	86140020064
4-5	86140020064	86140020064
5-6	86140020064	86140020064
6-7	86140020079	86140020079
7-8	86140020079	86140020079
8-9	86140020079	86140020079
9-1	86140020079	86140020079

Kadastras:	vetovė	Jakėliai	blokas	sklypas
Žemės sklypo kadastr. Nr. 8 6 1 4 0 0 2 0 2 0 7				

Gatvė, namo Nr.	proj. nr. 739
Kaimas (miescelis)	Pociškės
Seniūnija	Adutiškio
Miestas (rajonas)	Svenčionių
Apskritys	Vilniaus

Greitmojybė	Greitmojybės kadastr. Nr.	Pastabas
1-2	86140020027	SKL. proj. nr. 737
2-3	86140020081	
3-5	86140020064	
4-5	86140020064	
5-6	86140020064	
6-7	86140020079	
7-9-1	86140020079	Proj. kelias 5 m.

Su patvirtintomis vietovėje žemės sklypo ribomis, aprašytais 2016.12.06 ir 2016.12.09 žemės sklypo pažeminkimo-parašymo akte, ir nustatyti plotu sulinkti žemės savininkas (naudotojas):

VI Švenčionių miškų urėdija
(vardas, pavardė) **Artūras Jotautas** (pareigybė) **urėdija** (formos) **2014.02.11** (data)

Nacionalinės žemės tarnybos prie žemės ūkio ministro
Svenčionių VĮ specializavęs
Pėlikimo: **Artūras Korvyška** (Pareigų pavadinimas) **2017-03-21** (data)
SUDERINTA: **Artūras Korvyška** (Pareigų pavadinimas) **2017-03-21** (data)

Nacionalinės žemės tarnybos prie žemės ūkio ministro
Svenčionių VĮ specializavęs
Pėlikimo: **Artūras Korvyška** (Pareigų pavadinimas) **2017-03-21** (data)
SUDERINTA: **Artūras Korvyška** (Pareigų pavadinimas) **2017-03-21** (data)

VĮ Valstybės Žemės Fondas
Kauno žemėtvarkos ir geodezijos skyrius
K. Joneičio 33, LT-44240 kaunas, e. p. kaunas@vzf.lt, tel. nr. 8 628 57194



Paraišos	Vardas, pavardė	Data
Grupės vadovas	Arvydas Gilyvičius	2016-12-16
Metininkas	Rėnina Mockevičiūtė	2016-12-16



SKLYPO RIBOS PAŽYMĖTOS
KADASTRŲ ŽEMELAPYJE
VI REGISTRŲ CENTRO VILNIAUS BIURAS
Pareigys: **Paulius** (vardas, pavardė)
Pėlikimo: **Paulius** (vardas, pavardė)

Švenčionių skyriaus vyresnysis kadaistro specialistas
Raimondas Pauliukevičius

ŽEMĒS SKLYPO PLANAS M 1:2000

Sklypo plotas 33394 m²

Žemēs sklypo kadastro Nr. 66140002

KOORDINACIŲ ŽINIARASTIS

Koordinacių sistema LKS-94		Tasko Nr.		Kodas		X	Y	X	Y
Tasko Nr.	Kodas	X	Y	Tasko Nr.	Kodas	X	Y	X	Y
1	R	6123061.66	663515.02						
2	R	6123046.44	663572.00						
3	R	6122852.04	663634.95						
4	R	6122834.82	663592.26						
5	R	6122598.32	663658.87						
6	R	6122597.17	663595.24						
7	R	6122596.89	663564.39						
8	R	6122646.62	663558.98						
9	R	6122689.58	663556.19						

SKLYPO CENTRO KOORDINĀTES		Koordinātes X/Y		Pauslētis nomenklatura	
Koordinacių sistema		X=6122869	Y=663594	92/44	
Sistema, kurioje vykdyti mēla vīnāli		X=6122869	Y=663594	92/44	
Valstybē LKS-1994		X=6122869	Y=663594	92/44	
Žiniarastj sudarē		Arvydas Gilvickis (paras)		2016-M-1406 (vardas ir pavardē, pasijmejimo Nr.)	

Duomenys apie žemēs naudojimo apribojimus

Eil. Nr.	Kodas	Apribojimai	Žemēs plotas, m ²
1	2	3	4
1	26	XXVI - Misko naudojimo apribojimai	33394

SERVITUTAS

Eil. Nr.	Kodas	Servituto rūšis	Plotas m ²
-	-	-	-
-	-	-	-
-	-	-	-

Ištrauka iš Lietuvos Administracinių teisij pazeidimij kodekso.

47 straipsnis: Pasiovių žemēnaudos ribozenklij sunaikinimas arba gēdimimas - užtraukia baudā nuo septyniadesimt drējij iki vieno simto keturiasdesimt keturių eurij.

1. Nekilnojamojo turto registre įregistruotas turtas:

Registro Nr.: 44/2134037
Registro tipas: Žemės sklypas
Sudarymo data: 2017-05-11
Švenčionių r. sav., Adutiškio sen., Pociškės k.
Registro tvarkytojas: Valstybės įmonės Registrų centro Vilniaus filialas

2. Nekilnojamieji daiktai:

2.1. Žemės sklypas
Švenčionių r. sav., Adutiškio sen., Pociškės k.
Unikalus daikto numeris: 4400-4600-0662
Žemės sklypo kadastro numeris ir kadastro
vietovės pavadinimas: 8614/0002:209 Jakelių k.v.
Daikto pagrindinė naudojimo paskirtis: Miškų ūkio
Žemės sklypo naudojimo būdas: Ūkinių miškų sklypai
Žemės sklypo plotas: 7.2838 ha
Miško žemės plotas: 7.2838 ha
Žemės ūkio naudmenų našumo balas: 1.0
Matavimų tipas: Žemės sklypas suformuotas atliekant kadastrinius matavimus
Indeksuota žemės sklypo vertė: 14757 Eur
Indeksuota miško vertė: 14757 Eur
Indeksuota miško medynų vertė: 13498 Eur
Žemės sklypo vertė: 3599 Eur
Miško žemės ir medynų vertė: 3599 Eur
Miško medynų vertė: 2812 Eur
Vidutinė rinkos vertė: 15068 Eur
Vidutinės rinkos vertės nustatymo data: 2017-01-16
Vidutinės rinkos vertės nustatymo būdas: Masinis vertinimas
Kadastro duomenų nustatymo data: 2016-12-12

3. Daikto priklausiniai iš kito registro: įrašų nėra**4. Nuosavybė:**

4.1. Nuosavybės teisė
Savininkas: LIETUVOS RESPUBLIKA, a.k. 111105555
Daiktas: žemės sklypas Nr. 4400-4600-0662, aprašytas p. 2.1.
Įregistravimo pagrindas: 2017-04-27 Nacionalinės žemės tarnybos teritorinio skyriaus
vedėjo sprendimas Nr. 45SK-301-(14.45.110.)
Įrašas galioja: Nuo 2017-05-17

5. Valstybės ir savivaldybių žemės patikėjimo teisė:

5.1. Valstybinės žemės patikėjimo teisė
Patikėtinis: Nacionalinė žemės tarnyba prie Žemės ūkio ministerijos, a.k.
188704927
Daiktas: žemės sklypas Nr. 4400-4600-0662, aprašytas p. 2.1.
Įregistravimo pagrindas: 2017-04-27 Nacionalinės žemės tarnybos teritorinio skyriaus
vedėjo sprendimas Nr. 45SK-301-(14.45.110.)
Įrašas galioja: Nuo 2017-05-17

6. Kitos daiktinės teisės : įrašų nėra**7. Juridiniai faktai: įrašų nėra****8. Žymos: įrašų nėra****9. Specialiosios žemės ir miško naudojimo sąlygos:**

9.1. XXVI. Miško naudojimo apribojimai
Daiktas: žemės sklypas Nr. 4400-4600-0662, aprašytas p. 2.1.
Įregistravimo pagrindas: 2017-04-27 Nacionalinės žemės tarnybos teritorinio skyriaus
vedėjo sprendimas Nr. 45SK-301-(14.45.110.)
Plotas: 7.2838 ha
Įrašas galioja: Nuo 2017-05-15

10. Daikto registravimas ir kadastro žymos:

10.1.

Suformuotas naujas (daikto registravimas)

Daiktas: žemės sklypas Nr. 4400-4600-0662, aprašytas p. 2.1.

[registravimo pagrindas: 2016-12-14 Nekilnojamojo daikto kadastro duomenų byla
2017-04-27 Nacionalinės žemės tarnybos teritorinio skyriaus
vedėjo sprendimas Nr. 45SK-301-(14.45.110.)

[rašas galioja: Nuo 2017-05-15

10.2.

Kadastrinius matavimus atliko (kadastro žyma)

ARVYDAS GILVICKIS

Daiktas: žemės sklypas Nr. 4400-4600-0662, aprašytas p. 2.1.

[registravimo pagrindas: 2011-06-16 Kvalifikacijos pažymėjimas Nr. 2M-M-1406

2016-12-14 Nekilnojamojo daikto kadastro duomenų byla

[rašas galioja: Nuo 2017-05-15

11. Registro pastabos ir nuorodos: įrašų nėra

12. Kita informacija: įrašų nėra

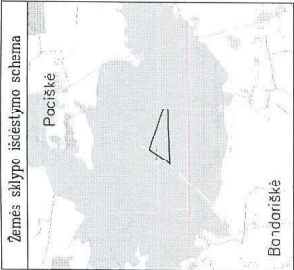
13. Informacija apie duomenų sandoriui tikslinimą: įrašų nėra

2017-05-17 09:51:14

Dokumentą atspausdino
Registratore



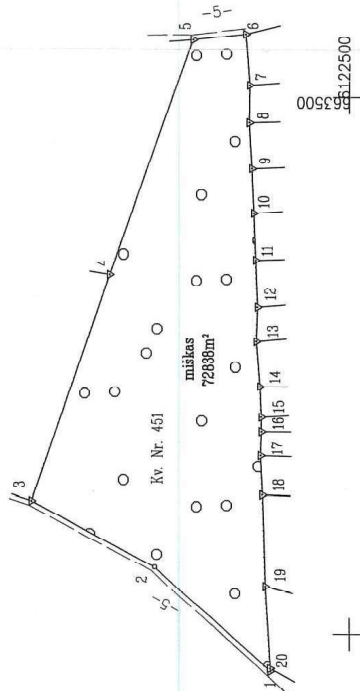
KRISTINA
LINKEVIČIŪTĖ



ŽEMĖS SKLYPO PLANAS M 1:5000

Sklypo plotas 72838 m²

Linijų anotacijų lentelė	
Gretimybė	Aištinomas
1-2	145,90
2-3	130,78
3-4	223,10
4-5	233,04
5-6	437,75
6-7	46,30
7-8	47,55
8-9	41,35
9-10	43,66
10-11	43,52
11-12	32,24
12-13	42,20
13-14	28,29
14-15	13,68
15-16	26,47
16-17	39,36
17-18	71,12
18-19	2,64
19-20	2,64
20-1	2,64



Kadastro: vietovė	Jakėliai	blokas	sklypas
Zemės sklypo kadastro Nr.	8 6 1 4 0 0 2 0 2 1 0 9		

Galvė, namo Nr.	Proj. nr. 740
Kaimas (miestelis)	Pociškės
Seniūnija	Adutiškio
Miestas (rajonas)	Svenčionių
Apskrėtis	Vilniaus

Gretimybė	Gretimio žemės sklypo kadastro Nr.	Pastabos
1-3		Kelias 5m.
3-4	86140020039	
4-5	86140020040	
5-6		Proj. kelias 5 m.
6-7		LVPF
7-8	86140020169	
8-9	86140020043	
9-10	86140020061	
10-11	86140020069	
11-12	86140020021	
12-13	86140020081	
13-14	86140020080	
14-15		LVPF
15-16	86140020102	
16-17	86140020200	
17-18	86140020076	
18-19	86140020067	
19-20	86140020170	
20-1		SKL. proj. nr. 743

Su paženkintomis vietovėmis žemės sklypo ribomis, aprašytomis 2016.12.06, 2016.12.09, 2016.12.12 žemės sklypo paženklinimo-procedūroje akte, ir nustatytu plotu, sutinku žemes savininkas (naudotojas):

VĮ Svenčionių miškų urėdija (vardas, pavardė) **2014.01.22** (data)

Nacionalinės žemės tarnybos prie Žemės ūkio ministro, **Svenčionių** vyriausybės skyriaus, vyriausybės sekretoriaus, **Svenčionių miškų urėdijos** vadovo, **2017-01-21** (data)

Patikrinęs: **Valdas Korolkovas** (Pareigė, pavardinė) (Pareigė, pavardinė)

SUDERINTA: **Marija Levauskienė** (Pareigė, pavardinė) (Pareigė, pavardinė)

2017-01-21

VĮ Valstybės Žemės Fondas
Kaimo žemėtvarkos ir geodezijos skyrius
K. Donelaičio 33, LT-44240 Kumus, el. p. kamašėviči, tel. nr. 8 628 57194

VŽF

Pareigos	Parešas	Vardas, pavardė	Dalis
Grupės vadovas	<i>[Signature]</i>	<i>[Signature]</i>	2016-12-14
Metininkas	<i>[Signature]</i>	<i>[Signature]</i>	2016-12-14

A.V.

SKLYPO RIBOS PAŽYMĖTOS KADASTRO ŽEMĖLAPYJE VĮ REGISTRŲ CENTRO Vilniaus filialas

Svenčionių skyriaus vyresnysis kadastro specialistas *[Signature]*

Rekomendavęs *[Signature]* v. pavardė

ŽEMĖS SKLYPO PLANAS M 1:5000

Sklypo plotas 72836 m²

Žemės sklypo kadastro Nr. 6 6 1 4 0 0 0 2

KOORDINACIŲ ŽINIARAŠTIS

Koordinacių sistema LKS-94		Taško Nr.		Y		X	
Kodas	X	Y	Kodas	X	Y		
R	6122573.78	662965.44					
R	6122682.34	663062.93					
R	6122798.07	663123.83					
R	6122724.73	663334.53					
R	6122646.30	663553.75					
R	6122596.84	663559.36					
R	6122593.19	663511.20					
R	6122593.39	663475.86					
R	6122590.85	663433.39					
R	6122589.31	663392.07					
R	6122587.70	663348.57					
R	6122566.08	663305.08					
R	6122587.26	663272.86					
R	6122583.78	663230.91					
R	6122582.69	663202.53					
R	6122582.34	663188.85					
R	6122583.20	663166.40					
R	6122581.44	663130.07					
R	6122578.39	663045.36					
R	6122573.83	662967.77					

SKLYPO CENTRO KOORDINATĖS			
Koordinacių sistema	Koordinatės X/Y	Plansinės nomenklatura	
Sistema, kurioje vykdyti matavimai	X=6122659 Y=663250	92/44	
Valstybinė LKS-994	X=6122659 Y=663250	92/44	
Žiniaraštį sudarė	<i>[Signature]</i>	Arvydas Gilvickis, 2M-M-1406 (vardas ir pavardė, pasyminio Nr.)	
		2016-12-14 (data)	

Duomenys apie žemės naudojimo apribojimus

Eil. Nr.	Kodas	Apribojimai	Žemės plotas, m ²
1	2	3	4
1	26	Miško naudojimo apribojimai	72836

SERVITUTAS

Eil. Nr.	Kodas	Servituto rūšis	Plotas m ²
-	-	-	-
-	-	-	-
-	-	-	-

Ištrauka iš Lietuvos Administracinių teisių pažeidimų kodekso:
47 straipsnis. Pasovių žemėnaudos ribozenklių sunaikinimas arba godinimas - užtraukia baudą nuo septynišiasdešimt driekų iki vieno šimto keturiasdešimt keturių eurų.



NEKILNOJAMOJO TURTO REGISTRO CENTRINIO DUOMENŲ BANKO IŠRAŠAS

2017-06-08 11:33:36

1. Nekilnojamojo turto registre įregistruotas turtas:Registro Nr.: **44/2140242**Registro tipas: **Žemės sklypas**Sudarymo data: **2017-06-07****Švenčionių r. sav., Adutiškio sen., Pociškės k.**Registro tvarkytojas: **Valstybės įmonės Registrų centro Vilniaus filialas****2. Nekilnojamieji daiktai:**

2.1.

Žemės sklypas**Švenčionių r. sav., Adutiškio sen., Pociškės k.**Unikalus daikto numeris: **4400-4628-5165**

Žemės sklypo kadastro numeris ir kadastro

vietovės pavadinimas: **8614/0002:210 Jakelių k.v.**Daikto pagrindinė naudojimo paskirtis: **Miškų ūkio**Žemės sklypo naudojimo būdas: **Ūkinių miškų sklypai**Žemės sklypo plotas: **4.4083 ha**Miško žemės plotas: **4.4083 ha**Žemės ūkio naudmenų našumo balas: **1.0**Matavimų tipas: **Žemės sklypas suformuotas atliekant kadastrinius matavimus**Indeksuota žemės sklypo vertė: **7816 Eur**Indeksuota miško vertė: **7816 Eur**Indeksuota miško medynų vertė: **7003 Eur**Žemės sklypo vertė: **1967 Eur**Miško žemės ir medynų vertė: **1967 Eur**Miško medynų vertė: **1459 Eur**Vidutinė rinkos vertė: **7866 Eur**Vidutinės rinkos vertės nustatymo data: **2016-12-22**Vidutinės rinkos vertės nustatymo būdas: **Masinis vertinimas**Kadastro duomenų nustatymo data: **2016-11-30****3. Daikto priklausiniai iš kito registro: įrašų nėra****4. Nuosavybė:**

4.1.

Nuosavybės teisėSavininkas: **LIETUVOS RESPUBLIKA, a.k. 111105555**Daiktas: **žemės sklypas Nr. 4400-4628-5165, aprašytas p. 2.1.**Įregistravimo pagrindas: **2017-05-16 Nacionalinės žemės tarnybos teritorinio skyriaus vedėjo sprendimas Nr. 45SK-365-(14.45.110.)**Įrašas galioja: **Nuo 2017-06-08****5. Valstybės ir savivaldybių žemės patikėjimo teisė:**

5.1.

Valstybinės žemės patikėjimo teisėPatikėtinis: **Nacionalinė žemės tarnyba prie Žemės ūkio ministerijos, a.k. 188704927**Daiktas: **žemės sklypas Nr. 4400-4628-5165, aprašytas p. 2.1.**Įregistravimo pagrindas: **2017-05-16 Nacionalinės žemės tarnybos teritorinio skyriaus vedėjo sprendimas Nr. 45SK-365-(14.45.110.)**Įrašas galioja: **Nuo 2017-06-08****6. Kitos daiktinės teisės : įrašų nėra****7. Juridiniai faktai: įrašų nėra****8. Žymos: įrašų nėra****9. Specialiosios žemės ir miško naudojimo sąlygos:**

9.1.

XXVI. Miško naudojimo apribojimaiDaiktas: **žemės sklypas Nr. 4400-4628-5165, aprašytas p. 2.1.**Įregistravimo pagrindas: **2017-05-16 Nacionalinės žemės tarnybos teritorinio skyriaus vedėjo sprendimas Nr. 45SK-365-(14.45.110.)**Plotas: **4.4083 ha**Įrašas galioja: **Nuo 2017-06-07**

10. Daikto registravimas ir kadastro žymos:

10.1.

Suformuotas naujas (daikto registravimas)

Daiktas: žemės sklypas Nr. 4400-4628-5165, aprašytas p. 2.1.

Įregistravimo pagrindas: 2016-12-19 Nekilnojamojo daikto kadastro duomenų byla
2017-05-16 Nacionalinės žemės tarnybos teritorinio skyriaus
vedėjo sprendimas Nr. 45SK-365-(14.45.110.)

Įrašas galioja: Nuo 2017-06-07

10.2.

Kadastrinius matavimus atliko (kadastro žyma)**VAIDAS ROZENBERGAS**

Daiktas: žemės sklypas Nr. 4400-4628-5165, aprašytas p. 2.1.

Įregistravimo pagrindas: 2011-06-16 Kvalifikacijos pažymėjimas Nr. 2M-M-1639
2016-12-19 Nekilnojamojo daikto kadastro duomenų byla

Įrašas galioja: Nuo 2017-06-07

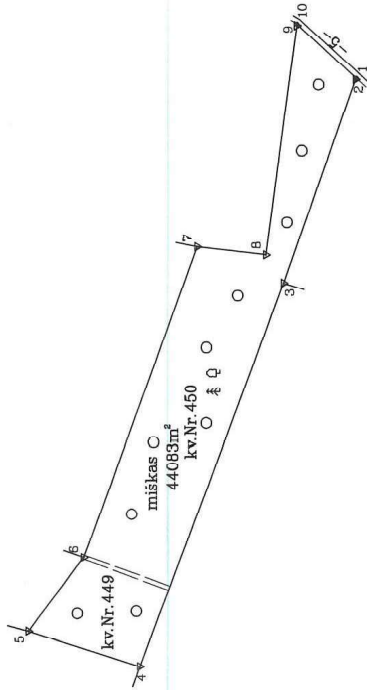
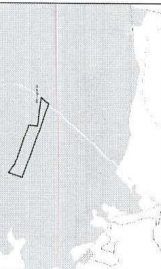
11. Registro pastabos ir nuorodos: įrašų nėra**12. Kita informacija:** įrašų nėra**13. Informacija apie duomenų sandoriui tikslinimą:** įrašų nėra

2017-06-08 11:33:36

Dokumentą atspausdino
Registratore*Kristina Linkevičiūtė*KRISTINA
LINKEVIČIŪTĖ

ŽEMĖS SKLYPO PLANAS M 1:5000

Sklypo plotas 44083m²



Linijų, endracijų lentelė	
Greimybė	Aistumpos
2-3	210,98
3-4	582,50
4-5	109,56
5-6	85,80
6-7	308,77
7-8	64,76
8-9	214,67
9-10	1,21
10-1	74,49

Kadastras:	vieta	Jakelių				blokas	sklypas						
Žemės sklypo kadastras Nr.:		B	6	1	4	C	0	0	2	0	2	1	0

Gatvė, namo Nr.	skl. Nr. 741
Kaimas (miestelis)	Pociškės
Seniūnija	Adutiškio
Miestas (rajonas)	Svecionių
Apskritis	Vilniaus

Greimybė	Greitimo žemės sklypo kadastras Nr.	Pastabos
1-3		valstybinė žemė
3-4	8614002005E	
4-5	86140020037	
5-5	8614002005S	
6-7	86140020112	
7-10	8614002008E	
10-1		5 m pločio kelias

Su paženklintomis vietovėmis žemės sklypo ribomis, aprašytomis 2016 m. ... II ... mėn. 30 d. žemės sklypo paženklinimo parodymo akte, ir nustatytu plotu sulinku: Žemės sąrašimams (naudotojas):

VĮ Svecionių miškų urėdija
(vardas, pavardė)



Nacionalinės žemės tarnybos prie Žemės ūkio ministro Svecionių skyrius
Paukštis: ... Artūras Korolkovas (Pareigų pavadinimas) (Vardas, pavardė)
SUDERINTI: ... (Vardas, pavardė) (Pareigų pavadinimas) (Vardas, pavardė)
A. V. (jeigu reikalingas turėti antspaudą su nustatyta įtampa)

VŽF VĮ Valstybės žemės fondas
K. Dorehio 33 LT-44240 Kaunas, e. p. kaunas@vzf.lt, tel. nr. 8 656 37194

Pareigos	Parasas	Vardas, pavardė	Data
Grupės vadovas	Artūras Girkickis	Artūras Girkickis	2016-12-19
Specialistas	Vaidas Rozenbergas	Vaidas Rozenbergas	2016-12-19


SKLYPO RIBOS PAŽYMĖTOS KADASTRO ŽEMELAPYJE VI REGISTRU CENTRE Vilniaus filialas
Vilniaus filialas
Pareigą patvirtino V. MARŠIUS
Pareigą patvirtino 2017.02.07
Vilniaus filialas
Specialistas Sigitas Baisys

ZĒMĒS SKLYPO PLANAS M 1:5000

Sklypo plotas 44083m²

Žemēs sklypo kadastro Nr. E 6 1 4 0 0 0 2

KOORDINACIŪ ŽINIARĀSTIS

Koordinaciu sistēma LKS-94		Taske Nr.		Kods		X	Y
Taske Nr.	Kods	X	Y	X	Y	X	Y
1	R	6122628.37	663008.81				
2	R	6122629.73	663007.79				
3	R	6122697.23	662818.48				
4	R	6122830.84	662460.29				
5	R	6122935.50	662492.70				
6	R	6122884.06	662561.37				
7	R	6122778.15	662851.41				
8	R	6122713.73	662844.55				
9	R	6122665.04	663057.29				
10	R	6122684.88	663058.49				
SKLYPO CENTRO KOORDINĀTES							
Koordinaciu sistēma		Koordinātes X/Y		Plānietes nomenklatūra			
Sistēma, kurioje vykdyti mēravimai		X=6122779 Y=662716		92/44			
Valstībnē LKS-1994		X=6122779 Y=662716		92/44			
Žiniarāstī sudarē				Vaidās Rozenbergs, 2016-12-19 (datā)			

Duomenys apie žemės naudojimo apribojimus

Ēil. Nr.	Kods	Aprībojimai	Žemēs plošas, m ²
1	2	3	4
1	26	XXVI. Mīsko naudojimo apribojimai	44083

SERVITŪTAS

Ēil. Nr.	Kods	Servitūto rīšis	Plošas m ²
-	-	-	-
-	-	-	-
-	-	-	-

Ištrauka iz Lieluvas Administraciuju teisuju pazemidimju kodeksu:

47 strapiņš: Pastoviju žemēnaucos rībozēnkliju sūnākimmas arba godimmas - uztrauka baudā nuu sepjinasēšimti dvejāji iki vieno šimto ketunasēšimti keturiju euru.



NEKILNOJAMOJO TURTO REGISTRO CENTRINIO DUOMENŲ BANKO IŠRAŠAS

2017-06-08 11:37:20

1. Nekilnojamojo turto registre įregistruotas turtas:Registro Nr.: **44/2140155**Registro tipas: **Žemės sklypas**Sudarymo data: **2017-06-07****Švenčionių r. sav., Adutiškio sen., Svylių k.**Registro tvarkytojas: **Valstybės įmonės Registrų centro Vilniaus filialas****2. Nekilnojamieji daiktai:**

2.1.

Žemės sklypas**Švenčionių r. sav., Adutiškio sen., Svylių k.**Unikalus daikto numeris: **4400-4629-2837**

Žemės sklypo kadastro numeris ir kadastro

vietovės pavadinimas: **8614/0002:211 Jakelių k.v.**Daikto pagrindinė naudojimo paskirtis: **Miškų ūkio**Žemės sklypo naudojimo būdas: **Ūkinių miškų sklypai**Žemės sklypo plotas: **2.4650 ha**Miško žemės plotas: **2.4650 ha**Žemės ūkio naudmenų našumo balas: **1.0**Matavimų tipas: **Žemės sklypas suformuotas atliekant kadastrinius matavimus**Indeksuota žemės sklypo vertė: **5024 Eur**Indeksuota miško vertė: **5024 Eur**Indeksuota miško medynų vertė: **4522 Eur**Žemės sklypo vertė: **1256 Eur**Miško žemės ir medynų vertė: **1256 Eur**Miško medynų vertė: **942 Eur**Vidutinė rinkos vertė: **5019 Eur**Vidutinės rinkos vertės nustatymo data: **2016-12-21**Vidutinės rinkos vertės nustatymo būdas: **Masinis vertinimas**Kadastro duomenų nustatymo data: **2016-11-30****3. Daikto priklausiniai iš kito registro: įrašų nėra****4. Nuosavybė:**

4.1.

Nuosavybės teisėSavininkas: **LIETUVOS RESPUBLIKA, a.k. 111105555**Daiktas: **žemės sklypas Nr. 4400-4629-2837, aprašytas p. 2.1.**Įregistravimo pagrindas: **2017-05-16 Nacionalinės žemės tarnybos teritorinio skyriaus vedėjo sprendimas Nr. 45SK-366-(14.45.110.)**Įrašas galioja: **Nuo 2017-06-08****5. Valstybės ir savivaldybių žemės patikėjimo teisė:**

5.1.

Valstybinės žemės patikėjimo teisėPatikėtinis: **Nacionalinė žemės tarnyba prie Žemės ūkio ministerijos, a.k. 188704927**Daiktas: **žemės sklypas Nr. 4400-4629-2837, aprašytas p. 2.1.**Įregistravimo pagrindas: **2017-05-16 Nacionalinės žemės tarnybos teritorinio skyriaus vedėjo sprendimas Nr. 45SK-366-(14.45.110.)**Įrašas galioja: **Nuo 2017-06-08****6. Kitos daiktinės teisės : įrašų nėra****7. Juridiniai faktai: įrašų nėra****8. Žymos: įrašų nėra****9. Specialiosios žemės ir miško naudojimo sąlygos:**

9.1.

XXVI. Miško naudojimo apribojimaiDaiktas: **žemės sklypas Nr. 4400-4629-2837, aprašytas p. 2.1.**Įregistravimo pagrindas: **2017-05-16 Nacionalinės žemės tarnybos teritorinio skyriaus vedėjo sprendimas Nr. 45SK-366-(14.45.110.)**Plotas: **2.465 ha**Įrašas galioja: **Nuo 2017-06-07**

10. Daikto registravimas ir kadastro žymos:

10.1.

Suformuotas naujas (daikto registravimas)

Daiktas: žemės sklypas Nr. 4400-4629-2837, aprašytas p. 2.1.

Įregistravimo pagrindas: 2016-12-22 Nekilnojamojo daikto kadastro duomenų byla
2017-05-16 Nacionalinės žemės tarnybos teritorinio skyriaus
vedėjo sprendimas Nr. 45SK-366-(14.45.110.)

Įrašas galioja: Nuo 2017-06-07

10.2.

Kadastrinius matavimus atliko (kadastro žyma)**ARVYDAS GILVICKIS**

Daiktas: žemės sklypas Nr. 4400-4629-2837, aprašytas p. 2.1.

Įregistravimo pagrindas: 2011-06-16 Kvalifikacijos pažymėjimas Nr. 2M-M-1406
2016-12-22 Nekilnojamojo daikto kadastro duomenų byla

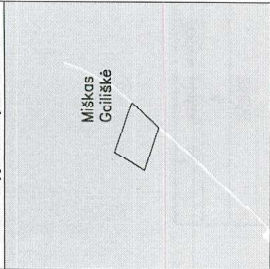
Įrašas galioja: Nuo 2017-06-07

11. Registro pastabos ir nuorodos: įrašų nėra**12. Kita informacija:** įrašų nėra**13. Informacija apie duomenų sandoriui tikslinimą:** įrašų nėra

2017-06-08 11:37:20

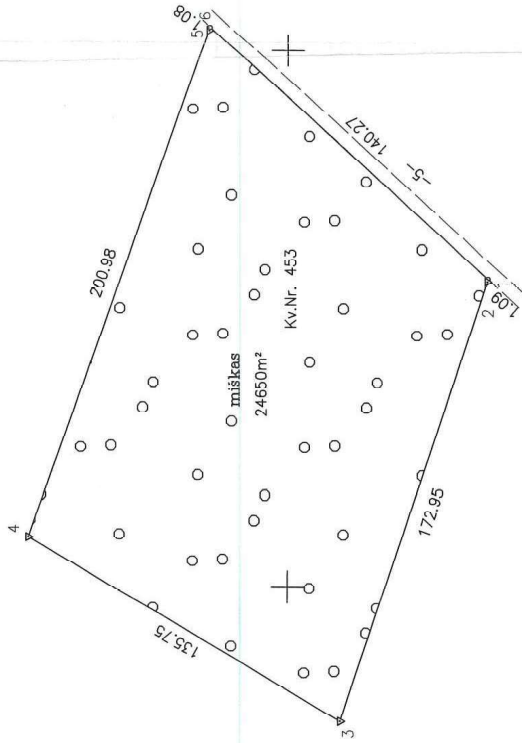
Dokumentą atspausdino
RegistratoreKRISTINA
LINKEVIČIŪTĖ

Žemės sklypo išdėstymo schema



ŽEMĖS SKLYPO PLANAS M 1:2000

Sklypo plotas 24650 m²



63000
122400

Kadastras:	vietovė	Jaikeliai						blokas	sklypas
	Žemės sklypo kadastro Nr.	8	6	1	4	0	0	2	0 / 2 / 1

Gatvė, namo Nr.	Proj. nr. 742
Kaimas (miestelis)	Svilionių
Seniūnija	Adžiūškio
Mškas (rajonas)	Sveičionių
Apskritys	Vilniaus

Greitmojė	Greitmojė žemės sklypo kadastro Nr.	Pastabas
1-3	86140020065	
3-4	86140020062	
4-3		Proj. skl. nr. 741
6-1		keliuis 5 m.

Su pateiktomis vietovėje žemės sklypo ribomis, aprašytomis 2016 m. 11 mėn. 30 d. žemės sklypo paženklinimo-pažymėjimo akte, išnėstytų plotų sutinku: Žemės savininkas (naudotojas):

VI Sveičionių miškų urėdija
(vardas, pavardė) **Mišku vėrdas urėdija**
Nauris Štatauskas (parašas)

2017-03-24 (data)



Nacionalinės žemės tarnybos prie Žemės ūkio ministerijos
Sveičionių ur. skyrius
2017-05-08

Paikrinio: **Artūras Korolkovas**
SUDERBINTA: (Parašas) (Vardas ir pavardė) **Marija Lėvčauskienė (Dala)**
2017-05-11

Atsakingas žemės lankymo priežiūrai
Sveičionių skyriaus vedėja
Marija Lėvčauskienė (Dala)
A. V. (figū reikavimas turėti anksčiau nustatytas įstatymuose)

VŽF

VĮ Valstybės Žemės Fondas
Kauno žemėtvarkos ir geodazijos skyrius
K. Donelaičio 33, LT-44240 Kaunas, el. p. kaunas@vzfi.lt, tel. nr. 8 626 5794

Paraišas	Vardas, pavardė	Data
Grupės vadovas	Artūras Gilvickas	2016-12-29
Inspektorius	Yurijus Mockevičius	2016-12-29

SKLYPO RIBOS PAŽYMĖTOS
KADASTRO ŽEMĖLAPYJE
VI REGISTRŲ CENTRO Vilniaus filialas
Vyrėsnysis kadastro specialistas
Sigita Babšys (parašas) 2017-06-07



ŽEMĒS SKLYPO PLANAS M 1:2000

Sklypo plotas 24650 m²

Žemēs sklypo kadastro Nr. 6 | 6 | 1 | 4 | 0 | 0 | 0 | 2

KOORDINACIŪ ŽINIARĀSTIS

KoordinaciŪ sistema LKS-94		Taško Nr.		Taško Nr.		Kodas		X	Y	X	Y
Kodas	Taško Nr.	X	Y	Y	X	Kodas	Taško Nr.	X	Y	X	Y
R	1	6122525.26	662914.81	662914.81							
R	2	6122525.60	662913.77	662913.77							
R	3	6122580.21	662748.67	662748.67							
R	4	6122697.23	662818.48	662818.48							
R	5	6122629.73	663007.79	663007.79							
R	6	6122629.37	663008.81	663008.81							

SKLYPO CENTRO KOORDINĀTES		Koordinātes X/Y		Plānšetēs nomenklatūra	
KoordinaciŪ sistema		X=6122610	Y=662874	92/44	
Sistema, kurioje vykdyti mēlāvīmāi		X=6122610	Y=662874	92/44	
Valstybīnē LKS-1994		X=6122610	Y=662874	92/44	

Žiniarāštj sīcarē	<i>[Paraksts]</i>	Arvydas Gilvickis 2M-M-1406	2016.12.22
		(vardas ir pavardē, pārašymo Nr.)	(data)

Duomenys apie žemēs naudojimo apribojimus

Eil. Nr.	Kodas	Apribojimai	Žemēs plotas, m ²
1	2	3	4
1	26	XXVI. Mīško naudojimo apribojimai	24650
2			

SERVITUTAS

Eil. Nr.	Kodas	Servituto rūšis	Plotas m ²
-	-	-	-
-	-	-	-
-	-	-	-

Ištrauka iš Latvijas Administrāciju tēsiŪ pāzēdīmŪ Kancelārijas.
 47 straipsnis: PastāvīŪ žemēnaudas rīboženkiŪ sīmakīmīmas arba gēdīmīmas - uztraukia tauda
 nuc sēpīnāsēsīmīnē dīrējŪ iki viēno sīmto keturāsēsīmīnē keturŪj eurŪ.



NEKILNOJAMOJO TURTO REGISTRO CENTRINIO DUOMENŲ BANKO IŠRAŠAS

2017-10-11 10:10:01

1. Nekilnojamojo turto registre įregistruotas turtas:

Registro Nr.: 44/2132817
 Registro tipas: Žemės sklypas
 Sudarymo data: 2017-05-09
 Švenčionių r. sav., Adutiškio sen., Svylių k.
 Registro tvarkytojas: Valstybės įmonės Registrų centro Vilniaus filialas

2. Nekilnojamieji daiktai:

2.1. Žemės sklypas
 Švenčionių r. sav., Adutiškio sen., Svylių k.
 Unikalus daikto numeris: 4400-4596-0638
 Žemės sklypo kadastro numeris ir kadastro
 vietovės pavadinimas: 8614/0002:205 Jakelių k.v.
 Daikto pagrindinė naudojimo paskirtis: Miškų ūkio
 Žemės sklypo naudojimo būdas: Ūkinių miškų sklypai
 Žemės sklypo plotas: 0.9465 ha
 Miško žemės plotas: 0.9465 ha
 Žemės ūkio naudmenų našumo balas: 1.0
 Matavimų tipas: Žemės sklypas suformuotas atliekant kadastrinius matavimus
 Indeksuota žemės sklypo vertė: 3245 Eur
 Indeksuota miško vertė: 3245 Eur
 Indeksuota miško medynų vertė: 3053 Eur
 Žemės sklypo vertė: 756 Eur
 Miško žemės ir medynų vertė: 756 Eur
 Miško medynų vertė: 636 Eur
 Vidutinė rinkos vertė: 3278 Eur
 Vidutinės rinkos vertės nustatymo data: 2017-01-13
 Vidutinės rinkos vertės nustatymo būdas: Masinis vertinimas
 Kadastro duomenų nustatymo data: 2016-12-12

3. Daikto priklausiniai iš kito registro: įrašų nėra

4. Nuosavybė:

4.1. Nuosavybės teisė
 Savininkas: LIETUVOS RESPUBLIKA, a.k. 111105555
 Daiktas: žemės sklypas Nr. 4400-4596-0638, aprašytas p. 2.1.
 Įregistravimo pagrindas: 2017-04-27 Nacionalinės žemės tarnybos teritorinio skyriaus
 vedėjo sprendimas Nr. 45SK-310-(14.45.110.)
 Įrašas galioja: Nuo 2017-10-11

5. Valstybės ir savivaldybių žemės patikėjimo teisė:

5.1. Valstybinės žemės patikėjimo teisė
 Patikėtinis: Nacionalinė žemės tarnyba prie Žemės ūkio ministerijos, a.k.
 188704927
 Daiktas: žemės sklypas Nr. 4400-4596-0638, aprašytas p. 2.1.
 Įregistravimo pagrindas: 2017-04-27 Nacionalinės žemės tarnybos teritorinio skyriaus
 vedėjo sprendimas Nr. 45SK-310-(14.45.110.)
 Įrašas galioja: Nuo 2017-10-11

6. Kitos daiktinės teisės : įrašų nėra

7. Juridiniai faktai: įrašų nėra

8. Žymos: įrašų nėra

9. Specialiosios žemės ir miško naudojimo sąlygos:

9.1. XXVI. Miško naudojimo apribojimai
 Daiktas: žemės sklypas Nr. 4400-4596-0638, aprašytas p. 2.1.
 Įregistravimo pagrindas: 2017-04-27 Nacionalinės žemės tarnybos teritorinio skyriaus
 vedėjo sprendimas Nr. 45SK-310-(14.45.110.)
 Plotas 0.9465 ha
 Įrašas galioja: Nuo 2017-10-11

10. Daikto registravimas ir kadastro žymos:

10.1.

Kadastrinius matavimus atliko (kadastro žyma)

ARVYDAS GILVICKIS

Daiktas: žemės sklypas Nr. 4400-4596-0638, aprašytas p. 2.1.

[registravimo pagrindas: 2011-06-16 Kvalifikacijos pažymėjimas Nr. 2M-M-1406

2016-12-15 Nekilnojamojo daikto kadastro duomenų byla

[rašas galioja: Nuo 2017-10-11

10.2.

Suformuotas naujas (daikto registravimas)

Daiktas: žemės sklypas Nr. 4400-4596-0638, aprašytas p. 2.1.

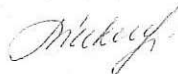
[registravimo pagrindas: 2016-12-15 Nekilnojamojo daikto kadastro duomenų byla

2017-04-27 Nacionalinės žemės tarnybos teritorinio skyriaus
vedėjo sprendimas Nr. 45SK-310-(14.45.110.)

[rašas galioja: Nuo 2017-10-11

11. Registro pastabos ir nuorodos: įrašų nėra**12. Kita informacija:** įrašų nėra**13. Informacija apie duomenų sandoriui tikslinimą:** įrašų nėra

2017-10-11 10:10:01

Dokumentą atspausdino Vyresnioji
registratorėKRISTINA
LINKEVIČIŪTĖ

ŽEMĖS SKLYPO PLANAS M 1:1000

Sklypo plotas 9465 m²

Žemės sklypo kadastro Nr. 6 6 1 4 0 0 0 2

KOORDINACIŲ ŽINIARASTIS

Koordinacių sistema LKS-94		Taško Nr.		Kodas		X	Y	X	Y
Taško Nr.	Kodas	X	Y	Taško Nr.	Kodas	X	Y	X	Y
1	R	6122573.78	662965.44						
2	R	6122573.83	662967.77						
3	R	6122400.90	662917.54						
4	R	6122364.74	662900.69						
5	R	6122434.92	662839.44						

SKLYPO CENTRO KOORDINATĖS		Planišetės nomenklatūra	
Koordinacių sistema	Koordinatės X/Y		
Sistema, kurioje vykdyti matavimai	X=6122458 Y=662904	92/44	
Valstybinė LKS-894	X=6122458 Y=662904	92/44	

Žiniaraštį sudarė	Arvydas Gilvickis	2016-12-15
	(parašas)	(data)

Duomenys apie žemės naudojimo apribojimus

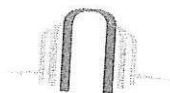
Eil. Nr.	Kodas	Apribojimai	Žemės plotas, m ²
1	2	3	4
1	26	XXVI. Misko naudojimo apribojimai	9465
2			

SERVITUTAS

Eil. Nr.	Kodas	Servituto rūšis	Plotas m ²
-	-	-	-
-	-	-	-
-	-	-	-

Ištrauka iš Lietuvos Administracinių teisių pažeidimų kodekso.

47 straipsnis. Pastovių žemėnaudos riboženkių sumažinimas arba gadinimas - užtraukia baudą nuo septyniasdešimt dviejų iki vieno šimto keturiasdešimt keturių eurų.



NEKILNOJAMOJO TURTO REGISTRO CENTRINIO DUOMENŲ BANKO IŠRAŠAS

2017-07-20 16:18:29

1. Nekilnojamojo turto registre įregistruotas turtas:

Registro Nr.: 44/2123969
Registro tipas: Žemės sklypas
Sudarymo data: 2017-03-30

Registro tvarkytojas: Švenčionių r. sav., Adutiškio sen., Medinų k.
Valstybės įmonės Registrų centro Vilniaus filialas

2. Nekilnojamieji daiktai:

2.1.

Žemės sklypas

Švenčionių r. sav., Adutiškio sen., Medinų k.

Unikalus daikto numeris: 4400-4556-2994

Žemės sklypo kadastro numeris ir kadastro

vietovės pavadinimas: 8614/0003:100 Jakelių k.v.

Daikto pagrindinė naudojimo paskirtis: Miškų ūkio

Žemės sklypo naudojimo būdas: Ūkinių miškų sklypai

Žemės sklypo plotas: 7.8674 ha

Miško žemės plotas: 7.8674 ha

Matavimų tipas: Žemės sklypas suformuotas atliekant kadastrinius matavimus

Indeksuota žemės sklypo vertė: 7904 Eur

Indeksuota miško vertė: 7904 Eur

Indeksuota miško medynų vertė: 7579 Eur

Žemės sklypo vertė: 1782 Eur

Miško žemės ir medynų vertė: 1782 Eur

Miško medynų vertė: 1579 Eur

Vidutinė rinkos vertė: 11469 Eur

Vidutinės rinkos vertės nustatymo data: 2017-02-20

Vidutinės rinkos vertės nustatymo būdas: Masinis vertinimas

Kadastro duomenų nustatymo data: 2017-02-14

3. Daikto priklausiniai iš kito registro: įrašų nėra

4. Nuosavybė:

4.1.

Nuosavybės teisė

Savininkas: LIETUVOS RESPUBLIKA, a.k. 111105555

Daiktas: žemės sklypas Nr. 4400-4556-2994, aprašytas p. 2.1.

[registravimo pagrindas: 2017-03-20 Nacionalinės žemės tarnybos teritorinio skyriaus
vedėjo sprendimas Nr. 45SK-235-(14.45.110.)

[rašas galioja: Nuo 2017-07-20

5. Valstybės ir savivaldybių žemės patikėjimo teisė:

5.1.

Valstybinės žemės patikėjimo teisė

Patikėtinis: Nacionalinė žemės tarnyba prie Žemės ūkio ministerijos, a.k.
188704927

Daiktas: žemės sklypas Nr. 4400-4556-2994, aprašytas p. 2.1.

[registravimo pagrindas: 2017-03-20 Nacionalinės žemės tarnybos teritorinio skyriaus
vedėjo sprendimas Nr. 45SK-235-(14.45.110.)

[rašas galioja: Nuo 2017-07-20

6. Kitos daiktinės teisės: įrašų nėra

7. Juridiniai faktai: įrašų nėra

8. Žymos: įrašų nėra

9. Specialiosios žemės ir miško naudojimo sąlygos:

9.1.

XXVI. Miško naudojimo apribojimai

Daiktas: žemės sklypas Nr. 4400-4556-2994, aprašytas p. 2.1.

[registravimo pagrindas: 2017-03-20 Nacionalinės žemės tarnybos teritorinio skyriaus
vedėjo sprendimas Nr. 45SK-235-(14.45.110.)

Plotas: 7.8674 ha

[rašas galioja: Nuo 2017-07-20

10. Daikto registravimas ir kadastro žymos:

10.1.

Kadastrinius matavimus atliko (kadastro žyma)
ARVYDAS GILVICKISDaiktas: žemės sklypas Nr. 4400-4556-2994, aprašytas p. 2.1.
[registravimo pagrindas: 2011-06-16 Kvalifikacijos pažymėjimas Nr. 2M-M-1406
2017-02-17 Nekilnojamojo daikto kadastro duomenų byla
[rašas galioja: Nuo 2017-07-20

10.2.

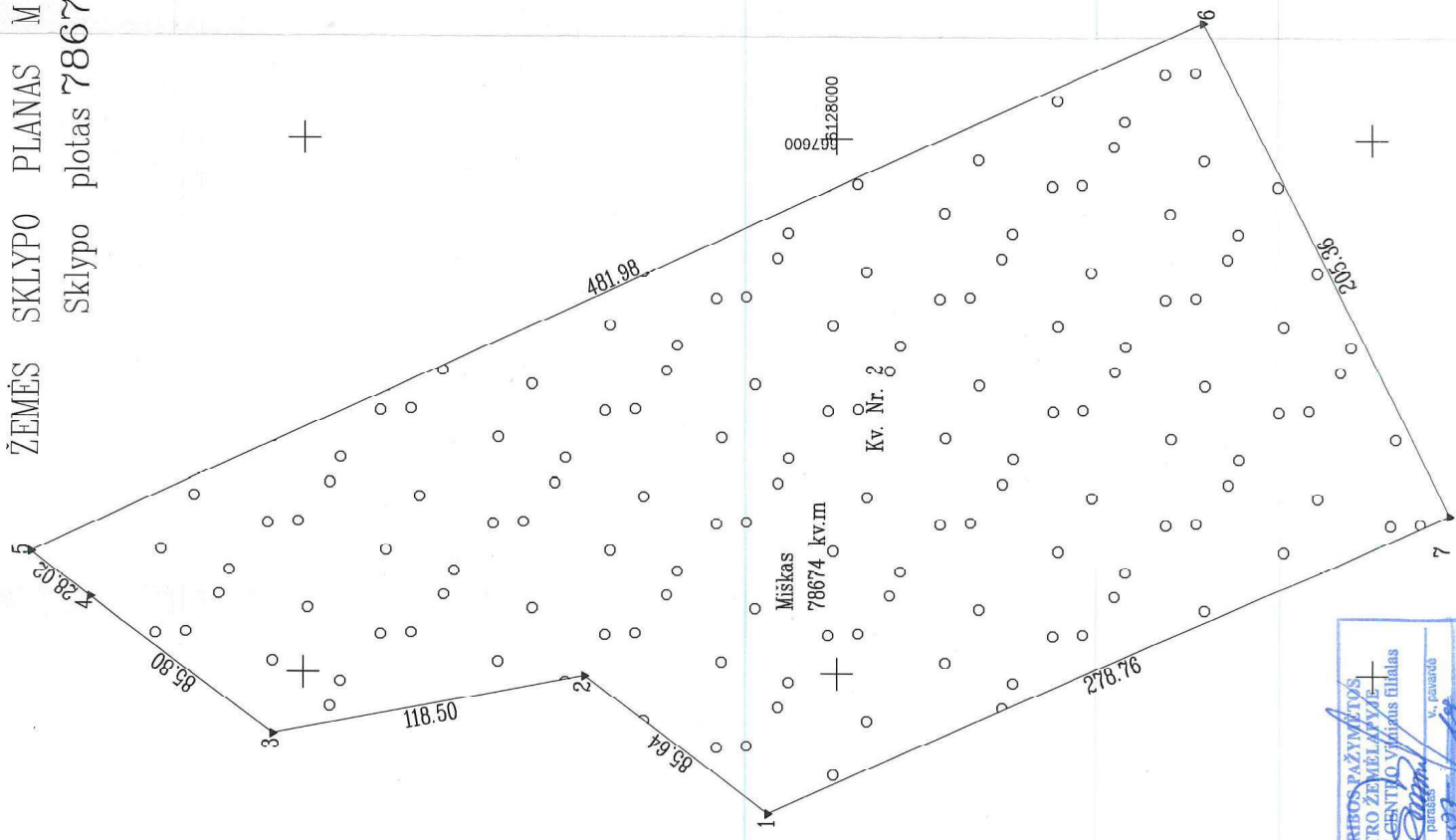
Suformuotas naujas (daikto registravimas)

Daiktas: žemės sklypas Nr. 4400-4556-2994, aprašytas p. 2.1.
[registravimo pagrindas: 2017-02-17 Nekilnojamojo daikto kadastro duomenų byla
2017-03-20 Nacionalinės žemės tarnybos teritorinio skyriaus
vedėjo sprendimas Nr. 45SK-235-(14.45.110.)
[rašas galioja: Nuo 2017-07-20**11. Registro pastabos ir nuorodos:** [rašų nėra**12. Kita informacija:** [rašų nėra**13. Informacija apie duomenų sandoriui tikslinimą:** [rašų nėra

2017-07-20 16:18:29

Dokumentą atspausdino Vyresnioji
registratorėKRISTINA
LINKEVIČIŪTĖ

ŽEMĖS SKLYPO PLANAS M 1:2000
Sklypo plotas 78674 m²



Kadastras:	vieta	Jakėliai	blokas	sklypas
Zemės sklypo kadastro Nr.	8 6 1 4 0 0 0 3			0 1 0 0

Galvė, namo Nr.	Proj. nr. 745
Kaimas (miestelis)	Mecinų
Sanitūrija	Aditiškio
Miesto (rajonas)	Svenčionių
Apskrėtis	Vilniaus

Gretimybė	Gretimo žemės sklypc kadastro Nr.	Pastabas
1-4	LWZF	
4-5	451300100129	
5-6	861400030087	
6-7-1	861400030076	

Su paženklinomis vietovėje žemės sklypo ribomis, plotas 78674 kv.m.
02 mėn. 14 d. žemės sklypo paženklinimo – parodymo akte ir matavimų planu sutikau:
Žemės savininkas (naudootojas): **Miškų ūkio inspekcija Nauris Jostaitis** (pavardė) 2017.02.24 (data)



Nacionalinės žemės ūkio politikos ir žemės ūkio reformų specialiosios komisijos
Svenčionių yr. specialistas
Patrikimo: **Aivlė Korolickovė** (Pareigų pavadinimas) (Vardas) **2017-02-28**
SUDERINTA: (Pareigų pavadinimas) (Vardas) **2017-02-28**
Nacionalinės žemės ūkio politikos ir žemės ūkio reformų specialiosios komisijos
Svenčionių yr. skyriaus vedėja
Marija Uranauskaitė (Vardas) (Pareigų pavadinimas) (Vardas) **2017-02-28**
A.V. (jeigu reikalavimas turėti antspaudą nustatytas įstatyme)

VŽF

VĮ Valstybės žemės fondas
Kauno žemėtvarkos ir geodezijos skyrius
K. Donelaičio 33, LT-44440 Kaunas, el. p. kaunas@vzf.lt, tel. nr. 8 626 57194

Pareigos	Parašas	Vardas, pavardė	Data
Grupės vadovas	<i>[Signature]</i>	Arvydas Givickis	2017-02-17
Metiminkas	<i>[Signature]</i>	Regina Mockevičiūtė	2017-02-17

SKLYPO RIBOS PAŽYMATOS
KADASTRO ŽEMĖLAPYJE
VI REGISTRUOJANTO VILNIAUS GILAIAS
patalpa 04 11-01 V. pavardė
Vyresnysis kadastro specialistas
Sigitas Baltys

ZĒMĒS SKLYPO PLANAS M 1:2000


Sklypo plotas 78674 m²

Žemēs sklypo kadastro Nr. 814003

KOORDINĀČŪ ŽINIARĀŠTIS

Koordināču sistēma LKS-94		X		Y		X		Y	
Taško Nr.	Kods	X	Y	Taško Nr.	Kods	X	Y	Taško Nr.	Kods
1	R	6128026.13	667347.91						
2	R	6128095.04	667398.76						
3	R	6128211.54	667377.07						
4	R	6128280.57	667428.02						
5	R	6128302.76	667445.13						
6	R	6127883.51	667643.54						
7	R	6127770.99	667460.20						

SKLYPO CENTRO KOORDINĀTES			
Koordināču sistēma	Koordinātes X/Y	Plānšetē nomerklātra	
Sistēma, kurioje vykdyti matavimai	X=6128005 Y=667480	93/45	
Valstybinė LKS-994	X=6128005 Y=667480	93/45	

Žiniaraštį sukurė		2017-02-17 (data)
-------------------	---	----------------------

Duomenys apie žemės naudojimo apribojimus

Eil. Nr.	Kodas	Apribojimai	Žemės plotas, m ²
1	2	3	4
1	28	XXVI. Miško naudojimo apribojimai	78674

SERVITUTAS

Eil. Nr.	Kodas	Servituto rūšis	Plotas m ²
-	-	-	-
-	-	-	-
-	-	-	-

Išbrauka iš Lieluvas Administratīvu tēsu parzēdīmu kodeksa.

47 straipsnis: Pasiovu žemēnuos ribozenklu sunakmīpas arba gadīmmas - uztraukia baidū nuč sētylnasēšīm dīveju iki vėno sīmto keturnasēšīm keturuju euru.



NEKILNOJAMOJO TURTO REGISTRO CENTRINIO DUOMENŲ BANKO IŠRAŠAS

2017-05-11 14:18:42

1. Nekilnojamojo turto registre įregistruotas turtas:

Registro Nr.: 44/2132312
Registro tipas: Žemės sklypas
Sudarymo data: 2017-05-09
Švenčionių r. sav., Adučiškio sen., Pociškės k.
Registro tvarkytojas: Valstybės įmonės Registrų centro Vilniaus filialas

2. Nekilnojamieji daiktai:

2.1.

Žemės sklypas
Švenčionių r. sav., Adučiškio sen., Pociškės k.
Unikalus daikto numeris: 4400-4595-8541
Žemės sklypo kadastro numeris ir kadastro
vietovės pavadinimas: 8614/0003:101 Jakelių k.v.
Daikto pagrindinė naudojimo paskirtis: Miškų ūkio
Žemės sklypo naudojimo būdas: Ūkinių miškų sklypai
Žemės sklypo plotas: 2.8551 ha
Miško žemės plotas: 2.7183 ha
Vandens telkinių plotas: 0.1368 ha
Nusausintos žemės plotas: 0.1468 ha
Žemės ūkio naudmenų našumo balas: 1.0
Matavimų tipas: Žemės sklypas suformuotas atliekant kadastrinius matavimus
Indeksuota žemės sklypo vertė: 7518 Eur
Indeksuota žemės sklypo vertė be miško: 2 Eur
Indeksuota miško vertė: 7517 Eur
Indeksuota miško medynų vertė: 7243 Eur
Žemės sklypo vertė: 1681 Eur
Sklypo vertė be miško žemės ir medynų: 1 Eur
Miško žemės ir medynų vertė: 1680 Eur
Miško medynų vertė: 1509 Eur
Vidutinė rinkos vertė: 7891 Eur
Vidutinės rinkos vertės nustatymo data: 2016-11-08
Vidutinės rinkos vertės nustatymo būdas: Masinis vertinimas
Kadastro duomenų nustatymo data: 2016-11-08

3. Daikto priklausiniai iš kito registro: įrašų nėra

4. Nuosavybė:

4.1.

Nuosavybės teisė
Savininkas: LIETUVOS RESPUBLIKA, a.k. 111105555
Daiktas: žemės sklypas Nr. 4400-4595-8541, aprašytas p. 2.1.
Įregistravimo pagrindas: 2017-04-27 Nacionalinės žemės tarnybos teritorinio skyriaus
vedėjo sprendimas Nr. 45SK-309-(14.45.110.)
Įrašas galioja: Nuo 2017-05-11

5. Valstybės ir savivaldybių žemės patikėjimo teisė:

5.1.

Valstybinės žemės patikėjimo teisė
Patikėtinis: Nacionalinė žemės tarnyba prie Žemės ūkio ministerijos, a.k.
188704927
Daiktas: žemės sklypas Nr. 4400-4595-8541, aprašytas p. 2.1.
Įregistravimo pagrindas: 2017-04-27 Nacionalinės žemės tarnybos teritorinio skyriaus
vedėjo sprendimas Nr. 45SK-309-(14.45.110.)
Įrašas galioja: Nuo 2017-05-11

6. Kitos daiktinės teisės : įrašų nėra

7. Juridiniai faktai: įrašų nėra

8. Žymos: įrašų nėra

9. Specialiosios žemės ir miško naudojimo sąlygos:

9.1. XXI. Žemės sklypai, kuriuose įrengtos valstybei priklausiančios
melioracijos sistemos bei įrenginiai

Daiktas: žemės sklypas Nr. 4400-4595-8541, aprašytas p. 2.1.
[registravimo pagrindas: 2017-04-27 Nacionalinės žemės tarnybos teritorinio skyriaus
vedėjo sprendimas Nr. 45SK-309-(14.45.110.)

Plotas: 0.1468 ha

[rašas galioja: Nuo 2017-05-10

9.2.

XXVI. Miško naudojimo apribojimai

Daiktas: žemės sklypas Nr. 4400-4595-8541, aprašytas p. 2.1.
[registravimo pagrindas: 2017-04-27 Nacionalinės žemės tarnybos teritorinio skyriaus
vedėjo sprendimas Nr. 45SK-309-(14.45.110.)

Plotas: 2.7183 ha

[rašas galioja: Nuo 2017-05-10

10. Daikto registravimas ir kadastro žymos:

10.1.

Kadastrinius matavimus atliko (kadastro žyma)

ARVYDAS GILVICKIS

Daiktas: žemės sklypas Nr. 4400-4595-8541, aprašytas p. 2.1.
[registravimo pagrindas: 2011-06-16 Kvalifikacijos pažymėjimas Nr. 2M-M-1406
2016-11-08 Nekilnojamojo daikto kadastro duomenų byla

[rašas galioja: Nuo 2017-05-10

10.2.

Suformuotas naujas (daikto registravimas)

Daiktas: žemės sklypas Nr. 4400-4595-8541, aprašytas p. 2.1.
[registravimo pagrindas: 2016-11-08 Nekilnojamojo daikto kadastro duomenų byla
2017-04-27 Nacionalinės žemės tarnybos teritorinio skyriaus
vedėjo sprendimas Nr. 45SK-309-(14.45.110.)

[rašas galioja: Nuo 2017-05-10

11. Registro pastabos ir nuorodos: įrašų nėra

12. Kita informacija: įrašų nėra

13. Informacija apie duomenų sandoriui tikslinimą: įrašų nėra

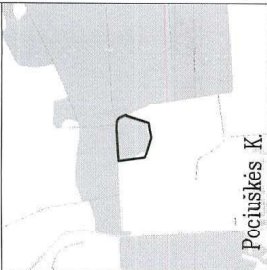
2017-05-11 14:18:42

Dokumentą atspausdino
Registratorė



KRISTINA
LINKEVIČIŪTĖ

Žemės sklypo išstėtimo schema



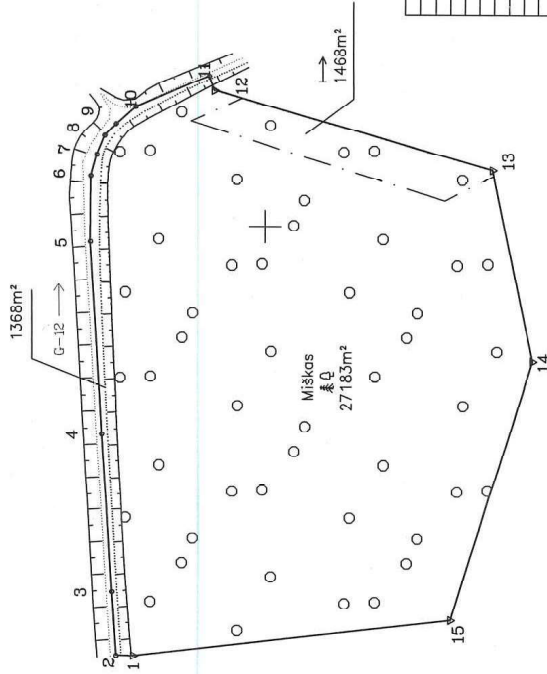
ŽEMĖS SKLYPO PLANAS M 1:2000

Sklypo plotas 28551 m²

Kadastrinis vietojė	Jakelių	blokas	sklypas
Žemės sklypo kadastrinis Nr.: 8 6 1 4 0 0 3 0101			

Gatvė, namo Nr.	Proj. nr. 7/6
Kaimas (miestelis)	Pociuskės
Seniūrija	Aduiškių
Miestas (rajonas)	Svecionių
Apskritys	Vilnius

Gretumybės	Gretimo žemės sklypo kadastrinis Nr.	Pastabos
1-2		Valstybinė žemė
2-10	45270005018	
10-11	86140003076	
11-12		Valstybinė žemė
12-15-1	86140003031	



Gretumybės	Plotas	Atskaitos
1-2	27183	
2-10	5828	
3-4	5828	
4-5	7159	
5-6	2438	
6-7	830	
7-8	752	
8-9	595	
9-10	870	
10-11	3108	
11-12	684	
12-13	10785	
13-14	1264	
14-15	1500	
15-1	11920	

Šis patvirtintomis vietovėje žemės sklypo ribomis, aprašytomis 2016 m. Lapkričio mėn. 8 d. žemės sklypo paženklinimo-pėrdymo akte ir nustatytu plotu sutinku: Žemės savininkas (nandotojas):

VI Sveicinamųjų miškų urėdija **Mišku urėdija** **Nauris Jotautas** (vardas, pavardė) **2017.02.24** (data)

Nacionalinė žemės ūkio ministerija, žemės ūkio departamentas, sklypas 03-21, Vyr. specialistas

Padirbino: Artūras Korolovas (Perašas) (Pareigų pavadinimas) (Perašas) A.V. (Figur. reikalavimus, išimties atspaudą nustatytas įstatymuose)

VŽF

VALSTYBĖS ĮMONĖ
VALSTYBĖS ŽEMĖS FONDAS

KAUNO ŽEMETVARKOS IR GEODEZIJOS SKYRIUS

Pareigos	Pasiras	Vardas pavardė	Data
Grupės vadovas	Artūras Gilyčias	Artūras Gilyčias	2016-11-06
Specialistas	Sigitas Mockevičius	Sigitas Mockevičius	2016-11-06

SKLYPO RIBOS PAŽYMOJOS
KADASTRINIS ŽEMĖLAPYS
VI REGISTRU CENTRO VILNIUS ŠTILAS
Vyrėsnys kadastro specialistas **Sigitas Bulsys** 20-11-05 (Pareigos, V. pavardė)

1124200
4200

ŽĖMĖS SKLYPO PLANAS M 1:2000

Sklypo plotas 26551 m²

Žemės sklypo kadastro Nr. 6614003

KOORDINAČIŲ ŽINIARAŠTIS

Koordinacijų sistema		LKS-94					
Taško Nr.	Kodas	X	Y	Taško Nr.	Kodas	X	Y
1	R	6124449.59	684039.92				
2	R	6124455.93	684040.00				
3	R	6124457.44	684063.64				
4	R	6124461.34	684122.78				
5	R	6124465.48	684194.25				
6	R	6124465.41	684218.61				
7	R	6124463.11	684226.59				
8	R	6124460.16	684233.51				
9	R	6124456.06	684237.82				
10	R	6124448.55	684244.32				
11	R	6124420.84	684255.60				
12	R	6124418.90	684250.27				
13	R	6124315.31	684220.98				
14	R	6124300.58	684149.85				
15	R	6124331.10	684053.47				

SKLYPO CENTRO KOORDINATĖS		
Koordinacijų sistema	Koordinatės X/Y	Planšetės nomenklatūra
Sistema, kurioje vykdyti matavimai.	X=6124390 Y=664146	92/44
Valstybinė LKS-1994	X=6124390 Y=664146	92/44

Žiniaraščių sudarė	<i>[Signature]</i>
	Arvydas Gilvickis, 2M-M-1405 <small>(vardas ir pavardė, pažymėjimo Nr.)</small>
	2016.11.08 <small>(data)</small>

Duomenys apie žemės naudojimo apribojimus

Eil. Nr.	Kodas	Apr. bojiimai	Žemės plotas, m ²
1	2	3	4
1	26	XVI. Miško naudojimo apribojimai	27183
2	21	XII. Žemės sklypai, kuriuose įrengtos valstybės priklausantis melioracijos sistemos bei įrenginiai	1468
-	-	-	-

SERVITUTAS

Eil. Nr.	Kodas	Servituto rūšis	Plotas m ²
-	-	-	-
-	-	-	-
-	-	-	-



NEKILNOJAMOJO TURTO REGISTRO CENTRINIO DUOMENŲ BANKO IŠRAŠAS

2017-10-11 10:15:57

1. Nekilnojamojo turto registre įregistruotas turtas:

Registro Nr.: **44/2133056**
 Registro tipas: **Žemės sklypas**
 Sudarymo data: **2017-05-09**
 Svenčionių r. sav., Adučiškio sen., Pociškės k.
 Registro tvarkytojas: **Valstybės įmonės Registrų centro Vilniaus filialas**

2. Nekilnojamieji daiktai:

2.1. **Žemės sklypas**
 Svenčionių r. sav., Adučiškio sen., Pociškės k.
 Unikalus daikto numeris: **4400-4596-5479**
 Žemės sklypo kadastro numeris ir kadastro
 vietovės pavadinimas: **8614/0003:102 Jakelių k.v.**
 Daikto pagrindinė naudojimo paskirtis: **Miškų ūkio**
 Žemės sklypo naudojimo būdas: **Ūkinių miškų sklypai**
 Žemės sklypo plotas: **28.2072 ha**
 Miško žemės plotas: **27.9742 ha**
 Vandens telkinių plotas: **0.2330 ha**
 Žemės ūkio naudmenų našumo balas: **1.0**
 Matavimų tipas: **Žemės sklypas suformuotas atliekant kadastrinius matavimus**
 Indeksuota žemės sklypo vertė: **36566 Eur**
 Indeksuota žemės sklypo vertė be miško: **2 Eur**
 Indeksuota miško vertė: **36565 Eur**
 Indeksuota miško medynų vertė: **35789 Eur**
 Žemės sklypo vertė: **7942 Eur**
 Sklypo vertė be miško žemės ir medynų: **1 Eur**
 Miško žemės ir medynų vertė: **7941 Eur**
 Miško medynų vertė: **7456 Eur**
 Vidutinė rinkos vertė: **41529 Eur**
 Vidutinės rinkos vertės nustatymo data: **2017-02-01**
 Vidutinės rinkos vertės nustatymo būdas: **Masinis vertinimas**
 Kadastro duomenų nustatymo data: **2016-12-20**

3. Daikto priklausiniai iš kito registro: įrašų nėra

4. Nuosavybė:

4.1. **Nuosavybės teisė**
 Savininkas: **LIETUVOS RESPUBLIKA, a.k. 111105555**
 Daiktas: **žemės sklypas Nr. 4400-4596-5479, aprašytas p. 2.1.**
 Įregistravimo pagrindas: **2017-04-27 Nacionalinės žemės tarnybos teritorinio skyriaus vedėjo sprendimas Nr. 45SK-311-(14.45.110.)**
 Įrašas galioja: **Nuo 2017-10-11**

5. Valstybės ir savivaldybių žemės patikėjimo teisė:

5.1. **Valstybinės žemės patikėjimo teisė**
 Patikėtinis: **Nacionalinė žemės tarnyba prie Žemės ūkio ministerijos, a.k. 188704927**
 Daiktas: **žemės sklypas Nr. 4400-4596-5479, aprašytas p. 2.1.**
 Įregistravimo pagrindas: **2017-04-27 Nacionalinės žemės tarnybos teritorinio skyriaus vedėjo sprendimas Nr. 45SK-311-(14.45.110.)**
 Įrašas galioja: **Nuo 2017-10-11**

6. Kitos daiktinės teisės : įrašų nėra

7. Juridiniai faktai: įrašų nėra

8. Žymos: įrašų nėra

9. Specialiosios žemės ir miško naudojimo sąlygos:

9.1. **XXVI. Miško naudojimo apribojimai**
 Daiktas: **žemės sklypas Nr. 4400-4596-5479, aprašytas p. 2.1.**
 Įregistravimo pagrindas: **2017-04-27 Nacionalinės žemės tarnybos teritorinio skyriaus vedėjo sprendimas Nr. 45SK-311-(14.45.110.)**

vedėjo sprendimas Nr. 45SK-311-(14.45.110.)
Plotas: 27.9742 ha
[rašas galioja: Nuo 2017-10-11

10. Daikto registravimas ir kadastro žymos:

10.1.

Kadastrinius matavimus atliko (kadastro žyma)
ARVYDAS GILVICKIS

Daiktas: žemės sklypas Nr. 4400-4596-5479, aprašytas p. 2.1.
[registravimo pagrindas: 2011-06-16 Kvalifikacijos pažymėjimas Nr. 2M-M-1406
2017-01-24 Nekilnojamojo daikto kadastro duomenų byla
[rašas galioja: Nuo 2017-10-11

10.2.

Suformuotas naujas (daikto registravimas)

Daiktas: žemės sklypas Nr. 4400-4596-5479, aprašytas p. 2.1.
[registravimo pagrindas: 2017-01-24 Nekilnojamojo daikto kadastro duomenų byla
2017-04-27 Nacionalinės žemės tarnybos teritorinio skyriaus
vedėjo sprendimas Nr. 45SK-311-(14.45.110.)
[rašas galioja: Nuo 2017-10-11

11. Registro pastabos ir nuorodos: įrašų nėra

12. Kita informacija: įrašų nėra

13. Informacija apie duomenų sandoriui tikslinimą: įrašų nėra

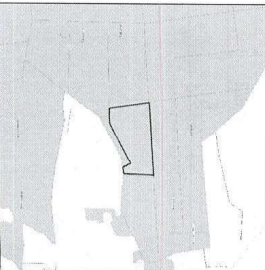
2017-10-11 10:15:57

Dokumentą atspausdino Vyresnioji
registratorė



KRISTINA
LINKEVIČIŪTĖ

Žemės sklypo išdėstymo schema



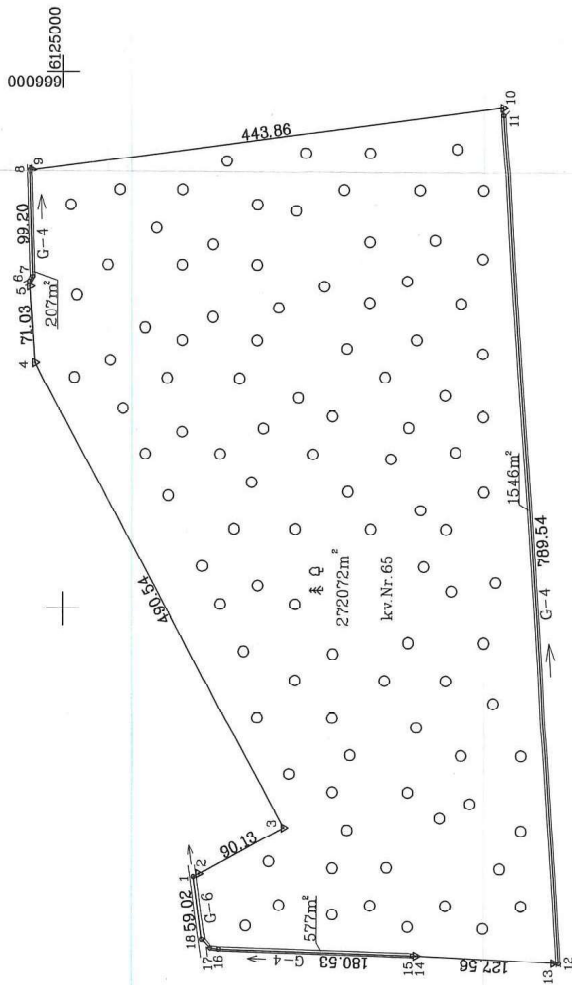
ŽEMĖS SKLYPO PLANAS M 1:5000

Sklypo plotas 282072 m²

Kadastrinė vieta	Jakėliū	blokas	sklypas
Žemės sklypo kadastrinis Nr.	8 6 1 4 0 0 3	0 1 0 2	

Gatvės, namo Nr.	Proj. nr. 747
Kaimas (miestelis)	Pociškės
Seniūnija	Adutiškio
Miestas (rajonas)	Svenčionių
Askrėtis	Vilniaus

Greitinybė	Greitimo žemės sklypo kadastrinis Nr.	Pastabas
1-6		Valstybinė žemė
6-3	861400030055	
6-12	861400030076	
12-18		valstybinė žemė
18-1	452700051001	



Linijų apibrėžimų lentelė	Greitinybė	Atstumas
5-6	5.08	
6-7	5.28	
8-9	2.00	
10-11	6.97	
12-13	4.84	
14-15	5.11	
16-17	8.21	
17-18	10.96	

Su pažangliais metodu žemės sklypo ribomis, apibrėžtomis 2016-12-20 žemės sklypo paženklinimo-parodymo akte, ir nustatyti plotu šį planu: Žemės savininkas (naudotojas):

VI Sveicionių miškų urėdija
Nouris Jolaitis (data) 2017-03-24

Nacionalinės žemės tarnybos prie žemės ūkio ministerijos
Sveicionių vyks specialiosios
SUDERINTA: Antanas Koro (Pareigų pavadinimas) 2017-03-21
Nacionalinės žemės tarnybos prie ŽŪK. Sveicionių skyriaus vedėja

VŽF Valstybės Žemės Fondas
Kauno žemėlankio ir geodezijos skyrius
K. Donelaičio 33, LT-44240 Kaunas, el. p. kaunas@vzf.lt, tel. nr. 8 626 57994

2017-03-21

Pareigos	Parašas	Dėla
Grupės vadovas	Antanas Gintautas	2017-01-24
Medžiagas	Nepilgė Mockevičaitė	2017-03-24

SKLYPO RIBOS PAŽEMĖTOS
KADASTRINIO ŽEMĖLAPYJE
VI (REGISTRUOJANTO) Vilniaus filialas
Vilniaus kadastrinio registrų centras
Specialistas Sigitas Balsys (pareigų pavadinimas) 2017-03-24

ŽEMĖS SKLYPO PLANAS M 1:5000

Sklypo plotas 282072 m²

Žemės sklypo kadastro Nr. **B 3 1 4 0 0 0 3**

KOORDINACIŲ ŽINIARASTIS

Koordinacių sistema		LKS-94		Koordinatės		X		Y	
Taško Nr.	Kodas	X	Y	Taško Nr.	Kodas	X	Y		
1	R	6124877.21	665251.22						
2	R	6124872.06	665253.99						
3	R	6124792.65	665296.63						
4	R	6125026.20	665728.00						
5	R	6125030.90	665798.87						
6	R	6125031.23	665803.92						
7	R	6125028.51	665808.45						
8	R	6125030.96	665907.62						
9	R	6125028.99	665907.97						
10	R	6124589.06	665966.94						
11	R	6124588.61	665959.98						
12	R	6124537.73	665172.08						
13	R	6124542.56	665172.31						
14	R	6124669.97	665178.40						
15	R	6124673.08	665178.57						
16	R	6124853.54	665183.71						
17	R	6124861.68	665184.77						
18	R	6124869.21	665192.74						
SKLYPO CENTRO KOORDINATĖS									
Koordinacių sistema		Koordinatės X/Y		Plansetės numeracija					
Sistema, kurioje vykdyti matavimai		X=6124753 Y=665594		93/44					
Valstybinė LKS-994		X=6124753 Y=665594		93/44					
Žiniaraštį sudarė		<i>g. g. g.</i> (parašas)		Arvydas Gilvickis, 2M-M-1406 (vardas ir pavardė, pažymėjimo Nr.)		2017-01-24 (data)			

Duomenys apie žemės naudojimo apribojimus

eil. Nr.	Kodas	Apribojimai	žemės plotas, m ²
1	2	3	4
1	26	Miško naudojimo apribojimai	279742
-	-	-	-

SERVITUUTAS

eil. Nr.	Kodas	Servituto rūšis	Plotas m ²
-	-	-	-
-	-	-	-
-	-	-	-

Ištrauka iš Lietuvos Administracinių teisinių pežeidimų kodekso:
47 straipsnis. Paslovy žemėnaudis ribozėnklių sunaikinimas arba gėdūnimas - užtraukia baudą nuo septyniasdešimt driėjų iki vieno šimto keturiasdešimt keturių eurių.



NEKILNOJAMOJO TURTO REGISTRO CENTRINIO DUOMENŲ BANKO IŠRAŠAS

2017-03-29 14:17:43

1. Nekilnojamojo turto registre įregistruotas turtas:

Registro Nr.: **44/2123122**
 Registro tipas: **Žemės sklypas**
 Sudarymo data: **2017-03-27**
Švenčionių r. sav., Adučiškio sen., Antanų k.
 Registro tvarkytojas: **Valstybės įmonės Registrų centro Vilniaus filialas**

2. Nekilnojamieji daiktai:

2.1. **Žemės sklypas**
Švenčionių r. sav., Adučiškio sen., Antanų k.
 Unikalus daikto numeris: **4400-4551-0341**
 Žemės sklypo kadastro numeris ir kadastro
 vietovės pavadinimas: **8614/0004:72 Jakelių k.v.**
 Daikto pagrindinė naudojimo paskirtis: **Miškų ūkio**
 Žemės sklypo naudojimo būdas: **Ūkinių miškų sklypai**
 Žemės sklypo plotas: **0.7698 ha**
 Miško žemės plotas: **0.5950 ha**
 Vandens telkinių plotas: **0.0426 ha**
 Kitos žemės plotas: **0.1322 ha**
 Žemės ūkio naudmenų našumo balas: **1.0**
 Matavimų tipas: **Žemės sklypas suformuotas atliekant kadastrinius matavimus**
 Indeksuota žemės sklypo vertė: **286 Eur**
 Indeksuota žemės sklypo vertė be miško: **3 Eur**
 Indeksuota miško vertė: **283 Eur**
 Indeksuota miško medynų vertė: **192 Eur**
 Žemės sklypo vertė: **99 Eur**
 Sklypo vertė be miško žemės ir medynų: **2 Eur**
 Miško žemės ir medynų vertė: **97 Eur**
 Miško medynų vertė: **40 Eur**
 Vidutinė rinkos vertė: **465 Eur**
 Vidutinės rinkos vertės nustatymo data: **2016-12-06**
 Vidutinės rinkos vertės nustatymo būdas: **Masinis vertinimas**
 Kadastro duomenų nustatymo data: **2016-11-15**

3. Daikto priklausiniai iš kito registro: įrašų nėra**4. Nuosavybė:**

4.1. **Nuosavybės teisė**
 Savininkas: **LIETUVOS RESPUBLIKA, a.k. 111105555**
 Daiktas: **žemės sklypas Nr. 4400-4551-0341, aprašytas p. 2.1.**
 Įregistravimo pagrindas: **2017-03-17 Nacionalinės žemės tarnybos teritorinio skyriaus vedėjo sprendimas Nr. 45SK-228-(14.45.110.)**
 Įrašas galioja: **Nuo 2017-03-29**

5. Valstybės ir savivaldybių žemės patikėjimo teisė:

5.1. **Valstybinės žemės patikėjimo teisė**
 Patikėtinis: **Nacionalinė žemės tarnyba prie Žemės ūkio ministerijos, a.k. 188704927**
 Daiktas: **žemės sklypas Nr. 4400-4551-0341, aprašytas p. 2.1.**
 Įregistravimo pagrindas: **2017-03-17 Nacionalinės žemės tarnybos teritorinio skyriaus vedėjo sprendimas Nr. 45SK-228-(14.45.110.)**
 Įrašas galioja: **Nuo 2017-03-29**

6. Kitos daiktinės teisės : įrašų nėra**7. Juridiniai faktai: įrašų nėra****8. Žymos: įrašų nėra****9. Specialiosios žemės ir miško naudojimo sąlygos:**

9.1. **XXVI. Miško naudojimo apribojimai**
 Daiktas: **žemės sklypas Nr. 4400-4551-0341, aprašytas p. 2.1.**

[registravimo pagrindas: 2017-03-17 Nacionalinės žemės tarnybos teritorinio skyriaus vedėjo sprendimas Nr. 45SK-228-(14.45.110.)

Plotas: 0.595 ha

[rašas galioja: Nuo 2017-03-27

10. Daikto registravimas ir kadastro žymos:

10.1.

Suformuotas naujas (daikto registravimas)

Daiktas: žemės sklypas Nr. 4400-4551-0341, aprašytas p. 2.1.

[registravimo pagrindas: 2016-12-06 Nekilnojamojo daikto kadastro duomenų byla

2017-03-17 Nacionalinės žemės tarnybos teritorinio skyriaus vedėjo sprendimas Nr. 45SK-228-(14.45.110.)

[rašas galioja: Nuo 2017-03-27

10.2.

Kadastrinius matavimus atliko (kadastro žyma)

ARVYDAS GILVICKIS

Daiktas: žemės sklypas Nr. 4400-4551-0341, aprašytas p. 2.1.

[registravimo pagrindas: 2011-06-16 Kvalifikacijos pažymėjimas Nr. 2M-M-1406

2016-12-06 Nekilnojamojo daikto kadastro duomenų byla

[rašas galioja: Nuo 2017-03-27

11. Registro pastabos ir nuorodos: įrašų nėra

12. Kita informacija: įrašų nėra

13. Informacija apie duomenų sandoriui tikslinimą: įrašų nėra

2017-03-29 14:17:43

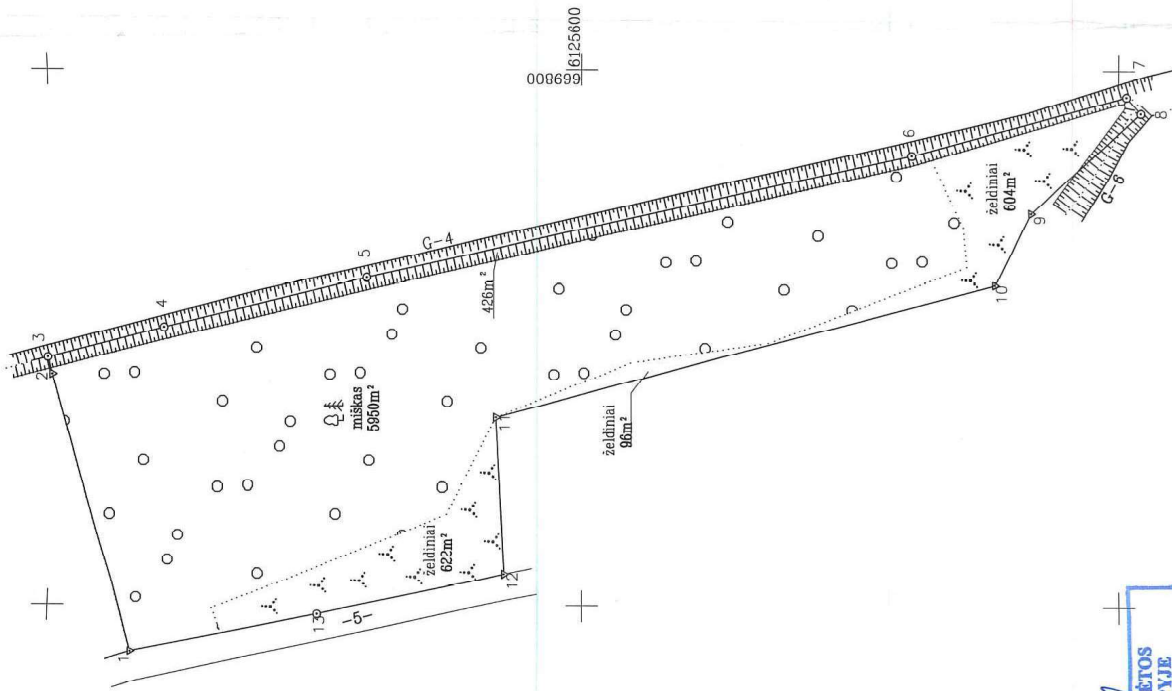
Dokumentą atspausdino
Registratore



KRISTINA
LINKEVIČIŪTĖ

ŽEMĖS SKLYPO PLANAS M 1:1000

Sklypo plotas 7698 m²



Linijų anotacijų lentelė	
Greitmybė	Atstumas
1-2	53.79
2-3	3.21
3-4	22.24
4-5	38.90
5-6	104.53
6-7	41.39
7-8	4.09
8-9	27.76
9-10	14.97
10-11	96.18
11-12	29.15
12-13	35.92
13-1	35.46

Kadastras:	vietovė	Jakeliai	bbikas	sklypas
Žemės sklypo kadastro Nr.:		8 6 1 4 0 0 0 4 0 0 7 2		

Gatvė, namo Nr.	Proj. nr. 743
Kaimas (miestelis)	Antanų
Seniūnija	Aduškiečio
Miestas (rajonas)	Švenčionių
Apskritis	Vilniaus

Ėreitmybė	Greitimo žemės sklypo kadastro Nr.	Pastabos
1-3	86:40004/004	
3-8	86:40004/0061	
8-12	86:40004/0068	
12-1		kelias šm

Su paženklinimais vietovės žemės sklypo ribomis, aprašytomis 2016-11-09 ir 2016-11-15 žemės sklypo paženklinimo-parcijymo akte, ir nustatytų plotu sutikrų žemės savininkas (naudotojas):

VI Švenčionių, miškų urėdija
(vėda, pavardė) **Nauris Jotautas** (data) 2017-02-28



Nacionalinės žemės tarnybos prie Žemės ūkio ministro, Švenčionių, vy. spaudos skyriaus
 Patikrinimo: **Artūras Koroliovas** (vėda ir pavardė) (data) 2017-02-28
 SUDERINTA: (Pareigų pavadinimas) (Prasasas)
 Nacionalinės žemės tarnybos prie Žemės ūkio ministro, Švenčionių, vy. spaudos skyriaus
 Mirta Levaitienė (vėda ir pavardė) (data) 2017-02-28
 A. V. (jeigu reikalavimas turėti antspaūdą nacionalinės žemės tarnybos)

VŽF Valstybės Žemės Fondas
 Kauno žemėtvarkos ir geodezijos skyrius
 K. Doneičio 33, LT-44240 Kunas, el. p. kaunas@vzf.lt, tel. nr. 8 6636 6789

Pareigos	Parasas	Vardas, pavardė	Data
Grupės vadovas	<i>[Signature]</i>	Artūras Šilvickis	2016-12-06
Matavimas	<i>[Signature]</i>	Mykolas Mockevičiūtė	2016-12-06

VI Valstybės žemės tarnybos prie Žemės ūkio ministro, Švenčionių, vy. spaudos skyriaus
 Mirta Levaitienė (vėda ir pavardė) (data) 2017-02-28

SKLYTO RIBOS PAŽYMĖTOS
 KADASTRO ŽEMĖŲ KARTYJE
 VI REGISTRACIJOS VILNIAUS FILIALAS
 Vyresnysis kadastro specialistas *[Signature]* v. pavarde
 Sigitaus Baisys

1. Nekilnojamojo turto registre įregistruotas turtas:

Registro Nr.: 44/2134363
Registro tipas: Žemės sklypas
Sudarymo data: 2017-05-11
Švenčionių r. sav., Adučiškio sen., Medinų k.
Registro tvarkytojas: Valstybės įmonės Registrų centro Vilniaus filialas

2. Nekilnojamieji daiktai:

2.1. Žemės sklypas
Švenčionių r. sav., Adučiškio sen., Medinų k.
Unikalus daikto numeris: 4400-4600-7776
Žemės sklypo kadastro numeris ir kadastro
vietovės pavadinimas: 8614/0004:76 Jakelių k.v.
Daikto pagrindinė naudojimo paskirtis: Miškų ūkio
Žemės sklypo naudojimo būdas: Ūkinių miškų sklypai
Žemės sklypo plotas: 13.0734 ha
Miško žemės plotas: 12.7568 ha
Kitos žemės plotas: 0.3166 ha
Žemės ūkio naudmenų našumo balas: 1.0
Matavimų tipas: Žemės sklypas suformuotas atliekant kadastrinius matavimus
Indeksuota žemės sklypo vertė: 36330 Eur
Indeksuota žemės sklypo vertė be miško: 6 Eur
Indeksuota miško vertė: 36323 Eur
Indeksuota miško medynų vertė: 33998 Eur
Žemės sklypo vertė: 8540 Eur
Sklypo vertė be miško žemės ir medynų: 4 Eur
Miško žemės ir medynų vertė: 8536 Eur
Miško medynų vertė: 7083 Eur
Vidutinė rinkos vertė: 36598 Eur
Vidutinės rinkos vertės nustatymo data: 2016-12-13
Vidutinės rinkos vertės nustatymo būdas: Masinis vertinimas
Kadastro duomenų nustatymo data: 2016-12-12

3. Daikto priklausiniai iš kito registro: įrašų nėra**4. Nuosavybė:**

4.1. Nuosavybės teisė
Savininkas: LIETUVOS RESPUBLIKA, a.k. 111105555
Daiktas: žemės sklypas Nr. 4400-4600-7776, aprašytas p. 2.1.
Įregistravimo pagrindas: 2017-04-27 Nacionalinės žemės tarnybos teritorinio skyriaus
vedėjo sprendimas Nr. 45SK-304-(14.45.110.)
Įrašas galioja: Nuo 2017-05-15

5. Valstybės ir savivaldybių žemės patikėjimo teisė:

5.1. Valstybinės žemės patikėjimo teisė
Patikėtinis: Nacionalinė žemės tarnyba prie Žemės ūkio ministerijos, a.k.
188704927
Daiktas: žemės sklypas Nr. 4400-4600-7776, aprašytas p. 2.1.
Įregistravimo pagrindas: 2017-04-27 Nacionalinės žemės tarnybos teritorinio skyriaus
vedėjo sprendimas Nr. 45SK-304-(14.45.110.)
Įrašas galioja: Nuo 2017-05-15

6. Kitos daiktinės teisės : įrašų nėra**7. Juridiniai faktai: įrašų nėra****8. Žymos: įrašų nėra****9. Specialiosios žemės ir miško naudojimo sąlygos:**

9.1. XXVI. Miško naudojimo apribojimai
Daiktas: žemės sklypas Nr. 4400-4600-7776, aprašytas p. 2.1.
Įregistravimo pagrindas: 2017-04-27 Nacionalinės žemės tarnybos teritorinio skyriaus

8.2.

XXIX. Paviršinio vandens telkinių apsaugos zonos
Daiktas: žemės sklypas Nr. 4400-4600-7776, aprašytas p. 2.1.
[registravimo pagrindas: 2017-04-27 Nacionalinės žemės tarnybos teritorinio skyriaus
vedėjo sprendimas Nr. 45SK-304-(14.45.110.)
Plotas: 0.3166 ha
[rašas galioja: Nuo 2017-05-12

10. Daikto registravimas ir kadastro žymos:

10.1.

Suformuotas naujas (daikto registravimas)
Daiktas: žemės sklypas Nr. 4400-4600-7776, aprašytas p. 2.1.
[registravimo pagrindas: 2016-12-13 Nekilnojamojo daikto kadastro duomenų byla
2017-04-27 Nacionalinės žemės tarnybos teritorinio skyriaus
vedėjo sprendimas Nr. 45SK-304-(14.45.110.)
[rašas galioja: Nuo 2017-05-12

10.2.

Kadastrinius matavimus atliko (kadastro žyma)
ARVYDAS GILVICKIS
Daiktas: žemės sklypas Nr. 4400-4600-7776, aprašytas p. 2.1.
[registravimo pagrindas: 2011-06-16 Kvalifikacijos pažymėjimas Nr. 2M-M-1406
2016-12-13 Nekilnojamojo daikto kadastro duomenų byla
[rašas galioja: Nuo 2017-05-12

11. Registro pastabos ir nuorodos: [rašų nėra

12. Kita informacija: [rašų nėra

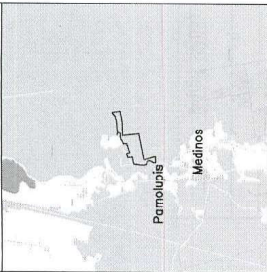
13. Informacija apie duomenų sandoriui tikslinimą: [rašų nėra

2017-05-15 08:43:49

Dokumentą atspausdino
Registratore

Kristina Linkevičiūtė
KRISTINA
LINKEVIČIŪTĖ





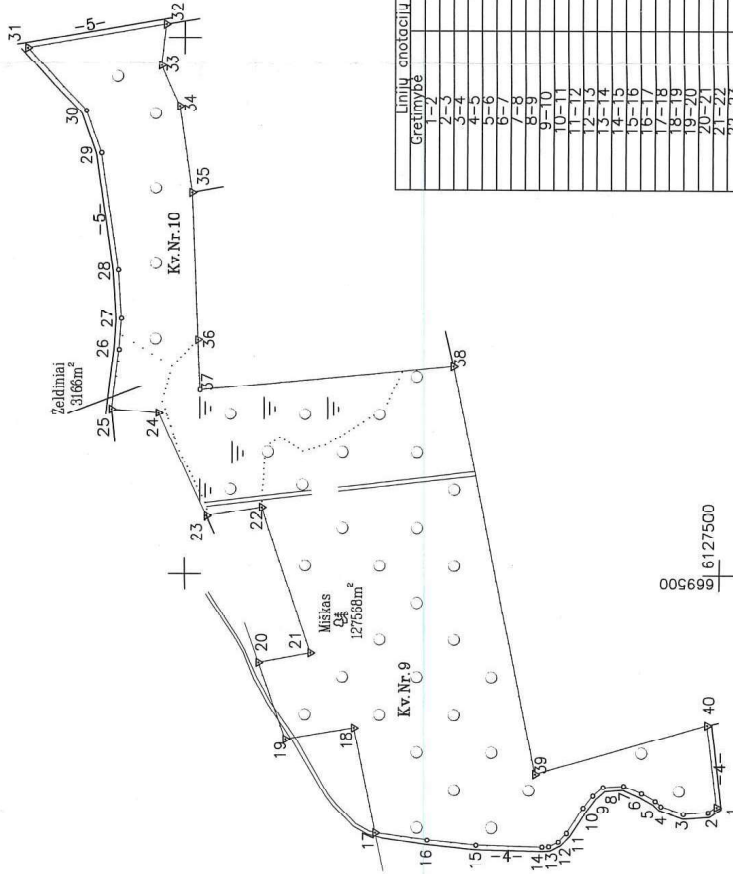
ŽEMĖS SKLYPO PLANAS M 1:5000

Sklypo plotas 130734 m²

Kadastro vietovė	Jakelių	lobkas					sklypas
Žemės sklypo kadastro Nr.	8 6 1 4 0 0 4 0		4	0	0	0	716

Galvė, namo Nr.	Proj. nr. 743
Kaimas (miestelis)	Medinų
Seniūnija	Adutiškio
Miestas (rajonas)	Svečionių
Apskritys	Vilniaus

Greitinybė	Greitimo žemės sklypo kadastro Nr.	Pastabos
1-17		Proj. kelias 4m.
17-20	86140040063	
20-23	86140040071	
23-25	86140040054	
25-31		Proj. kelias 5m.
31-32		Proj. kelias 5m.
32-35	86140040039	
35-38	86140040023	
38-40	86140040061	
40-1		Proj. kelias 4m.



Greitinybė	Linijų anotacijų lentelė	Atstumas
1-2		271,98
2-3		227,09
3-4		7,21
4-5		14,66
5-6		18,20
6-7		19,04
7-8		2,55
8-9		14,66
9-10		28,01
10-11		91,47
11-12		9,25
12-13		62,01
13-14		46,03
14-15		39,21
15-16		99,41
16-17		65,48
17-18		75,87
18-19		49,63
19-20		143,22
20-21		22,53
21-22		136,87
22-23		43,87
23-24		55,88
24-25		28,79
25-26		45,00
26-27		110,50
27-28		41,87
28-29		81,23
29-30		130,93
30-31		38,66
31-32		42,17
32-33		166,45
33-34		4,73
34-35		238,97
35-36		587,34
36-37		166,86
37-38		77,03
38-39		
39-40		
40-1		

Su pažankhtomiu vietovės žemės sklypo ribomis, aprašytomis 2016.11.29 Nr. 2016.12.12 žemės sklypo pažankhtomiu-parašymo akte, ir nustatytu plotu stumbr. Žemės savininkas (naudotojas):

VI Svečionių miškų urėdija (vardas, pavardė) (parašas)



Nacionalinės žemės ūkio, žuikų, žuivystės ir žemės ūkio produktų apsaugos departamentas prie Lietuvos Respublikos ūkio ministerijos
Svečionių specialiosios apsaugos skyrius
Patiškio: Artūras Korolkovas (parašas)
SUDERINTA: (Parašas)

2017-03-21

Nacionalinės žemės ūkio, žuikų, žuivystės ir žemės ūkio produktų apsaugos departamentas prie Lietuvos Respublikos ūkio ministerijos
Svečionių specialiosios apsaugos skyrius
Patiškio: (Parašas)

A. V. (jeigu reikalaujama turėt. antspauda) (parašas)

2017-03-21



VI Valstybės Žemės Fondas

Kauno žemėtvarkos ir geodezijos skyrius
K. Dorekaitis 33, LT-44240 Kunasas, el. p. kaunas@vzf.lt, tel. nr. 8-666-8704

Paraišos	Vardas, pavardė
Grupės vadovas	Artūras Gilyčdis
Matavimas	Neringa Mockevičaitė

Data	2016-12-13
Žemėtvarkos skyrius	2016-12-13
Sklypas	2016-12-13
Matavimas	2016-12-13

SKLYPO RIBOS PAŽYMĖTOS
KADAstro ŽEMĖŲ PLYTĖ
VI REGISTRU CENTRO Vilniaus filialas
Vyresnysis kadastro specialistas
Sigita Balys (parašas)

ŽEMĖS SKLYPO PLANAS M 1:5000


Sklypo plotas 130734 m²

Žemės sklypo kadastro Nr.

KOORDINACIŲ ŽINIARAŠTIS

Koordinacijų sistema LKS-94		Taško Nr.		Kodas		X	Y
Taško Nr.	Kodas	X	Y	Taško Nr.	Kodas	X	Y
1	R	6127502.12	669282.99	39	R	6127671.31	669313.34
2	R	6127510.16	669277.98	40	R	6127510.96	669359.51
3	R	6127533.09	669276.41				
4	R	6127553.97	669283.54				
5	R	6127559.12	669288.59				
6	R	6127571.94	669295.70				
7	R	6127588.70	669302.80				
8	R	6127607.69	669301.49				
9	R	6127617.25	669293.36				
10	R	6127626.31	669281.84				
11	R	6127641.89	669258.56				
12	R	6127649.46	669250.29				
13	R	6127658.37	669246.10				
14	R	6127664.57	669247.17				
15	R	6127772.37	669251.70				
16	R	6127821.13	669258.34				
17	R	6127840.91	669355.76				
18	R	6127905.49	669344.97				
19	R	6127930.88	669416.47				
20	R	6127882.10	669425.62				
21	R	6127927.76	669561.37				
22	R	6127979.62	669553.04				
23	R	6128024.28	669648.97				
24	R	6128067.98	669652.55				
25	R	6128058.01	669707.99				
26	R	6128061.99	669781.61				
27	R	6128076.04	669890.94				
28	R	6128091.61	669930.55				
29	R	6128146.72	669990.23				
30	R	6128017.63	670012.08				
31	R	6128021.61	669973.63				
32	R	6128004.42	669935.18				
33	R	6127993.22	669853.68				
34	R	6127987.47	669717.37				
35	R	6127985.50	669670.29				
36	R	6127985.50	669670.29				
37	R	6127747.62	669693.09				
38	R						

SKLYPO CENTRO KOORDINATĖS

Koordinacijų sistema	Koordinatės X/Y	Planšetės numerklatura
Sistema, kurioje vykdyti matavimai	X=6127849 Y=669551	93/45
Valstybinė LKS-1994	X=6127849 Y=669551	93/45
Žiniaraštį sudarė	 (parašas) Arvydas Gilvickis, 2M-M-1406	2016-12-13 (data)

Ištrauka iš Lietuvos Administracinių teisių pažeidimų kodekso.

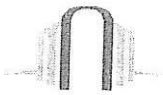
47 straipsnis. Pastovių žemėnaucos ribotųjų sumaklinimas arba godinimas - uždraukia baudą nuo septyniadesimt dviejų iki vieno šimto keturiasdesimt keturių eurų.

Duomenys apie žemės naudojimo apribojimus

El. Nr.	Kodas	Apribojimai	Žemės plotas, m ²
1	2	3	4
1	63	XXIX. Paviršinio vandens telkinių apsaugos zonos	3166
2	28	XXVI. Miško naudojimo apribojimai	127568

SERVITUTAS

Šil. Nr.	Kodas	Servituto rūšis	Plotas m ²
-	-	-	-
-	-	-	-
-	-	-	-



NEKILNOJAMOJO TURTO REGISTRO CENTRINIO DUOMENŲ BANKO IŠRAŠAS

2017-05-17 09:49:25

1. Nekilnojamojo turto registre įregistruotas turtas:

Registro Nr.: 44/2134103
Registro tipas: Žemės sklypas
Sudarymo data: 2017-05-11
Švenčionių r. sav., Adučiškio sen., Medinų k.
Registro tvarkytojas: Valstybės įmonės Registrų centro Vilniaus filialas

2. Nekilnojamieji daiktai:

2.1. Žemės sklypas
Švenčionių r. sav., Adučiškio sen., Medinų k.
Unikalus daikto numeris: 4400-4600-1392
Žemės sklypo kadastro numeris ir kadastro
vietovės pavadinimas: 8614/0004:74 Jakelių k.v.
Daikto pagrindinė naudojimo paskirtis: Miškų ūkio
Žemės sklypo naudojimo būdas: Ūkinių miškų sklypai
Žemės sklypo plotas: 2.8164 ha
Miško žemės plotas: 1.8313 ha
Vandens telkinių plotas: 0.7597 ha
Kitos žemės plotas: 0.2254 ha
Žemės ūkio naudmenų našumo balas: 1.0
Matavimų tipas: Žemės sklypas suformuotas atliekant kadastrinius matavimus
Indeksuota žemės sklypo vertė: 2637 Eur
Indeksuota žemės sklypo vertė be miško: 21 Eur
Indeksuota miško vertė: 2616 Eur
Indeksuota miško medynų vertė: 2218 Eur
Žemės sklypo vertė: 724 Eur
Sklypo vertė be miško žemės ir medynų: 13 Eur
Miško žemės ir medynų vertė: 711 Eur
Miško medynų vertė: 462 Eur
Vidutinė rinkos vertė: 3378 Eur
Vidutinės rinkos vertės nustatymo data: 2016-11-30
Vidutinės rinkos vertės nustatymo būdas: Masinis vertinimas
Kadastro duomenų nustatymo data: 2016-11-29

3. Daikto priklausiniai iš kito registro: įrašų nėra

4. Nuosavybė:

4.1. Nuosavybės teisė
Savininkas: LIETUVOS RESPUBLIKA, a.k. 111105555
Daiktas: žemės sklypas Nr. 4400-4600-1392, aprašytas p. 2.1.
Įregistravimo pagrindas: 2017-04-27 Nacionalinės žemės tarnybos teritorinio skyriaus
vedėjo sprendimas Nr. 45SK-308-(14.45.110.)
Įrašas galioja: Nuo 2017-05-17

5. Valstybės ir savivaldybių žemės patikėjimo teisė:

5.1. Valstybinės žemės patikėjimo teisė
Patikėtinis: Nacionalinė žemės tarnyba prie Žemės ūkio ministerijos, a.k.
188704927
Daiktas: žemės sklypas Nr. 4400-4600-1392, aprašytas p. 2.1.
Įregistravimo pagrindas: 2017-04-27 Nacionalinės žemės tarnybos teritorinio skyriaus
vedėjo sprendimas Nr. 45SK-308-(14.45.110.)
Įrašas galioja: Nuo 2017-05-17

6. Kitos daiktinės teisės : įrašų nėra

7. Juridiniai faktai: įrašų nėra

8. Žymos: įrašų nėra

9. Specialiosios žemės ir miško naudojimo sąlygos:

9.1. XXVI. Miško naudojimo apribojimai
Daiktas: žemės sklypas Nr. 4400-4600-1392, aprašytas p. 2.1.

[registravimo pagrindas: 2017-04-27 Nacionalinės žemės tarnybos teritorinio skyriaus vedėjo sprendimas Nr. 45SK-308-(14.45.110.)

Plotas: 1.8313 ha

[rašas galioja: Nuo 2017-05-15

9.2.

XXIX. Paviršinio vandens telkinių pakrantės apsaugos juostos

Daiktas: žemės sklypas Nr. 4400-4600-1392, aprašytas p. 2.1.

[registravimo pagrindas: 2017-04-27 Nacionalinės žemės tarnybos teritorinio skyriaus vedėjo sprendimas Nr. 45SK-308-(14.45.110.)

Plotas: 1.0396 ha

[rašas galioja: Nuo 2017-05-15

9.3.

XXIX. Paviršinio vandens telkinių apsaugos zonos

Daiktas: žemės sklypas Nr. 4400-4600-1392, aprašytas p. 2.1.

[registravimo pagrindas: 2017-04-27 Nacionalinės žemės tarnybos teritorinio skyriaus vedėjo sprendimas Nr. 45SK-308-(14.45.110.)

Plotas: 0.1129 ha

[rašas galioja: Nuo 2017-05-15

10. Daikto registravimas ir kadastro žymos:

10.1.

Suformuotas naujas (daikto registravimas)

Daiktas: žemės sklypas Nr. 4400-4600-1392, aprašytas p. 2.1.

[registravimo pagrindas: 2016-12-02 Nekilnojamojo daikto kadastro duomenų byla
2017-04-27 Nacionalinės žemės tarnybos teritorinio skyriaus vedėjo sprendimas Nr. 45SK-308-(14.45.110.)

[rašas galioja: Nuo 2017-05-15

10.2.

Kadastrinius matavimus atliko (kadastro žyma)

TOMAS SLIŽYS

Daiktas: žemės sklypas Nr. 4400-4600-1392, aprašytas p. 2.1.

[registravimo pagrindas: 2014-04-17 Kvalifikacijos pažymėjimas Nr. 2M-M-2012
2016-12-02 Nekilnojamojo daikto kadastro duomenų byla

[rašas galioja: Nuo 2017-05-15


11. Registro pastabos ir nuorodos: įrašų nėra

12. Kita informacija: įrašų nėra

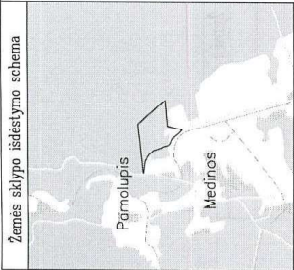
13. Informacija apie duomenų sandoriui tikslinimą: įrašų nėra

2017-05-17 09:49:25

Dokumentą atspausdino
Registratorė

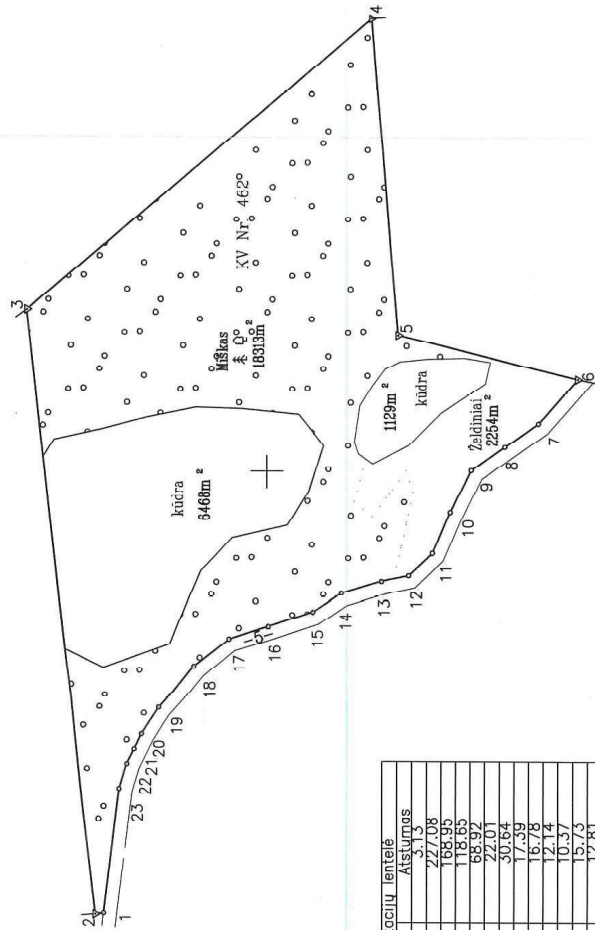


KRISTINA
LINKEVIČIŪTĖ



ŽEMĖS SKLYPO PLANAS M 1:2000

Sklypo plotas 28164m²



Grėtymybė	Plotas	Akstumas
1-2	2711,08	17,08
2-3	168,95	1,69
3-4	118,65	1,19
4-5	68,92	0,69
5-6	22,01	0,22
6-7	30,64	0,31
7-8	17,39	0,17
8-9	16,78	0,17
9-10	12,14	0,12
10-11	10,37	0,10
11-12	5,73	0,06
12-13	12,61	0,13
13-14	7,39	0,07
14-15	16,85	0,17
15-16	20,32	0,20
16-17	11,91	0,12
17-18	12,56	0,13
18-19	9,53	0,09
19-20	46,72	0,47
20-21		
21-1		

Kadastr. vietovė	Jakelių	būklės sklypas
Zemės sklypo kadastro Nr.	8 6 1 4 0 0 0 4 0 0 7 4	

Gatvė, namo Nr.	Proj. nr. 750
Kaimas (miestelis)	Medinų
Seniūnija	Adutiškio
Miestas (rajonas)	Svenčionių
Apskritis	Vilniaus

Grėtymybė	Grėtimo žemės sklypo kadastro Nr.	Pastabas
1-2		
2-3	86:40004:00	Proj. kelias 5m.
3-4	86:40004:0061	
4-6	86:40004:0028	
6-23-1		Proj. kelias 5m.

Su paženklinimomis vietovėse žemės sklypas, apibūdinamas 2016-11-15 ir 2016-11-29 žemės sklypo paženklinimo darbu, atliktu pagal planą, atitinkant žemės savininkas (naudotojas):

VI Svečionių miškų urėdija
(vardas, pavardė) **Nauris Jonauskas**

2017-02-21 (data)



Nacionalinės žemės tarnybos prie Žemės ūkio ministro biuro Svečionių ir specialiosios sklypus

Paikrinio: **Artūras Korolius**
SUDERBINIA: **Artūras Korolius**

Nacionalinės žemės tarnybos Svečionių skyriaus vedėjas (parašas ir pavardė) **Artūras Korolius**

A.V. (jeigu reikalingas turėti atspaudą nuotraukos įstatymuose)

2017-03-21 (data)



VŽF VĮ Valstybės Žemės Fondas

K. Donelaičio 33, LT-44240 Kumas, el. p. kaunas@vzf.lt (tel. nr. 6 626 3719)

Paragos	Paradas	Vardas, pavardė	Data
Grupės vadovas	Arvydas Čičvickis	Arvydas Čičvickis	2016-12-02
Matavėjas	Artūras Korolius	Artūras Korolius	2016-12-02

2017-03-21

SKLYPO RIBOS PAŽYMĖTOS KADASTRO ŽEMELAPYJE VILNIAUS MIŠKŲ URĖDIJOS CENTRO VILNIAUS FILIALAS

Arvydas Čičvickis (parašas ir pavardė)

Artūras Korolius (parašas ir pavardė)

Rolandas Patulskis (parašas ir pavardė)



ŽEMĖS SKLYPO PLANAS M 1:2000

Sklypo plotas 28164m²

Žemės sklypo kadastro Nr. 8 6 1 4 0 0 4 4

KOORDINACIŲ ŽINIARAŠTIS

Koordinacių sistema LKS-94		Taško Nr.		Kodas		X	Y	X	Y
Kodas	Kodas	X	Y	X	Y				
R	R	6127261.00	669234.99						
R	R	6127264.10	669234.58						
R	R	6127289.90	669460.19						
R	R	6127160.54	669568.86						
R	R	6127150.54	669450.63						
R	R	6127083.56	669434.41						
R	R	6127098.23	669418.00						
R	R	6127110.79	669409.23						
R	R	6127131.25	669384.97						
R	R	6127137.92	669369.57						
R	R	6127146.81	669361.30						
R	R	6127156.95	669359.14						
R	R	6127172.04	669354.71						
R	R	6127182.74	669347.67						
R	R	6127198.48	669342.24						
R	R	6127214.16	669337.73						
R	R	6127227.44	669327.34						
R	R	6127240.61	669311.87						
R	R	6127246.96	669301.79						
R	R	6127249.65	669296.12						
R	R	6127252.33	669290.44						
R	R	6127255.15	669281.34						
SKLYPO CENTRO KOORDINATĖS									
Koordinacių sistema		Koordinatės X/Y		Planišetis nomenklatūra					
Sistema, kurioje vykdyti matavimai		X=6127208 Y=669421		93/45					
Valstybinė LKS-1994		X=6127208 Y=669421		93/45					
Žiniaraštį sudarė		<i>Arvydas Gilvickis</i> (parašas)		Arvydas Gilvickis, 2M-M-2012 (vardas ir pavardė, pažymėjimo Nr.)		2016-12-02 (data)			

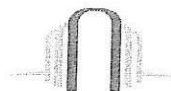
Štrauka iš Lietuvos Administracinių teisų pažeidimų kodekso.
47 straipsnis. Pastatų žemėnaudos ribozonų surašymas arba godinimas - užtraukia baudą nuo septyniasdešimt dviejų iki vieno šimto keturiasdešimt keturių eurų.

Duomenys apie žemės naudojimo aprašymus

Eil. Nr.	Kodas	Aprašymai	Žemės plotas, m ²
1	2	3	4
1	63	XXIX Paviršinio vandens telkinių apsaugos zonos	1129
2	64	XXIX Paviršinio vandens telkinių pakrantes apsaugos juostos	10396
1	26	XXVI. Miško naudojimo aprašymai	18313

SERVITUTAS

Eil. Nr.	Kodas	Servituto rūšis	Plotas m ²
-	-	-	-
-	-	-	-
-	-	-	-



NEKILNOJAMOJO TURTO REGISTRO CENTRINIO DUOMENŲ BANKO IŠRAŠAS

2017-05-11 14:17:12

1. Nekilnojamojo turto registre įregistruotas turtas:

Registro Nr.: 44/2133204

Registro tipas: Žemės sklypas

Sudarymo data: 2017-05-09

Švenčionių r. sav., Adutiškio sen., Antanų k.

Registro tvarkytojas: Valstybės įmonės Registrų centro Vilniaus filialas

2. Nekilnojamieji daiktai:

2.1.

Žemės sklypas

Švenčionių r. sav., Adutiškio sen., Antanų k.

Unikalus daikto numeris: 4400-4596-5682

Žemės sklypo kadastro numeris ir kadastro

vietovės pavadinimas: 8614/0004:73 Jakelių k.v.

Daikto pagrindinė naudojimo paskirtis: Miškų ūkio

Žemės sklypo naudojimo būdas: Ūkinių miškų sklypai

Žemės sklypo plotas: 7.8804 ha

Miško žemės plotas: 7.8804 ha

Žemės ūkio naudmenų našumo balas: 1.0

Matavimų tipas: Žemės sklypas suformuotas atliekant kadastrinius matavimus

Indeksuota žemės sklypo vertė: 12130 Eur

Indeksuota miško vertė: 12130 Eur

Indeksuota miško medynų vertė: 10757 Eur

Žemės sklypo vertė: 3099 Eur

Miško žemės ir medynų vertė: 3099 Eur

Miško medynų vertė: 2241 Eur

Vidutinė rinkos vertė: 12257 Eur

Vidutinės rinkos vertės nustatymo data: 2016-12-08

Vidutinės rinkos vertės nustatymo būdas: Masinis vertinimas

Kadastro duomenų nustatymo data: 2016-11-15

3. Daikto priklausiniai iš kito registro: įrašų nėra

4. Nuosavybė:

4.1.

Nuosavybės teisė

Savininkas: LIETUVOS RESPUBLIKA, a.k. 111105555

Daiktas: žemės sklypas Nr. 4400-4596-5682, aprašytas p. 2.1.

Įregistravimo pagrindas: 2017-04-26 Nacionalinės žemės tarnybos teritorinio skyriaus vedėjo sprendimas Nr. 45SK-300-(14.45.110.)

Įrašas galioja: Nuo 2017-05-11

5. Valstybės ir savivaldybių žemės patikėjimo teisė:

5.1.

Valstybinės žemės patikėjimo teisė

Patikėtinis: Nacionalinė žemės tarnyba prie Žemės ūkio ministerijos, a.k. 188704927

Daiktas: žemės sklypas Nr. 4400-4596-5682, aprašytas p. 2.1.

Įregistravimo pagrindas: 2017-04-26 Nacionalinės žemės tarnybos teritorinio skyriaus vedėjo sprendimas Nr. 45SK-300-(14.45.110.)

Įrašas galioja: Nuo 2017-05-11

6. Kitos daiktinės teisės : įrašų nėra

7. Juridiniai faktai: įrašų nėra

8. Žymos: įrašų nėra

9. Specialiosios žemės ir miško naudojimo sąlygos:

9.1.

XXVI. Miško naudojimo apribojimai

Daiktas: žemės sklypas Nr. 4400-4596-5682, aprašytas p. 2.1.

Įregistravimo pagrindas: 2017-04-26 Nacionalinės žemės tarnybos teritorinio skyriaus vedėjo sprendimas Nr. 45SK-300-(14.45.110.)

Plotas: 7.8804 ha

Įrašas galioja: Nuo 2017-05-10

10. Daikto registravimas ir kadastro žymos:

10.1.

Kadastrinius matavimus atliko (kadastro žyma)

ARVYDAS GILVICKIS

Daiktas: žemės sklypas Nr. 4400-4596-5682, aprašytas p. 2.1.

Įregistravimo pagrindas: 2011-06-16 Kvalifikacijos pažymėjimas Nr. 2M-M-1406

2016-11-30 Nekilnojamojo daikto kadastro duomenų byla

Įrašas galioja: Nuo 2017-05-10

10.2.

Suformuotas naujas (daikto registravimas)

Daiktas: žemės sklypas Nr. 4400-4596-5682, aprašytas p. 2.1.

Įregistravimo pagrindas: 2016-11-30 Nekilnojamojo daikto kadastro duomenų byla

2017-04-26 Nacionalinės žemės tarnybos teritorinio skyriaus
vedėjo sprendimas Nr. 45SK-300-(14.45.110.)

Įrašas galioja: Nuo 2017-05-10

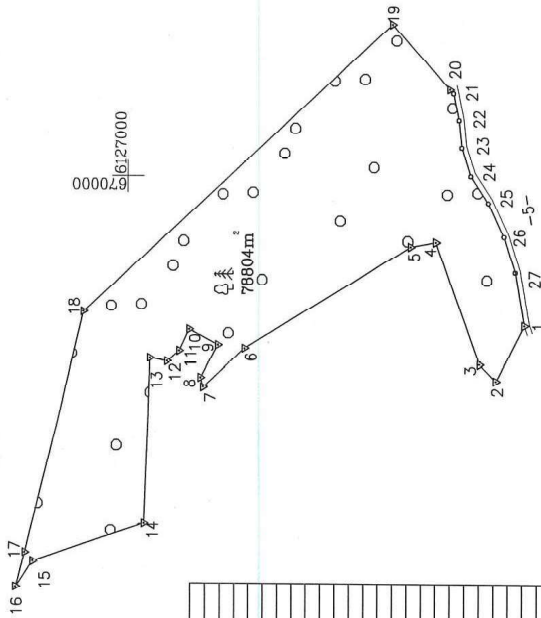
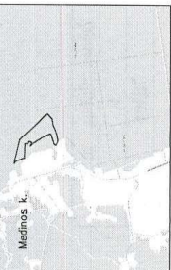
11. Registro pastabos ir nuorodos: įrašų nėra**12. Kita informacija:** įrašų nėra**13. Informacija apie duomenų sandoriui tikslinimą:** įrašų nėra

2017-05-11 14:17:12

Dokumentą atspausdino
RegistratoreKRISTINA
LINKEVIČIŪTĖ

ŽEMĖS SKLYPO PLANAS M 1:5000

Sklypo plotas 78804m²



Linijų anotacijų lentelė	Greitumybė	Aštumas
1-2	57,62	
2-3	21,60	
3-4	720,51	
4-6	163,94	
6-7	577,63	
7-8	91,13	
8-9	34,43	
9-10	30,69	
10-11	21,36	
11-12	15,25	
12-13	16,34	
13-14	154,89	
14-15	70,16	
15-16	23,32	
16-17	201,83	
17-18	395,46	
18-19	80,55	
19-20	4,89	
20-21	25,69	
21-22	25,42	
22-23	25,42	
23-24	27,64	
24-25	29,51	
25-26	35,01	
26-27	34,38	
27-1	30,35	

Kadastro: žemės sklypo kadastro Nr.	8 6 1 4 0 0 4 0 0 7 3			
vietovė	Jankelių			
sklypas				
Gatvė, namo Nr. Proj. nr. 751				
Kėmas (miestelis)	Antanų			
Seniūnija	Adušiškių			
Mėstias (rajonas)	Svecioniuų			
Apskritis	Vilniaus			
Gretumybė				
1-14	86140040057	Greitimo žemės sklypo kadastro Nr.	Pastabos	
14-16	86140040018			
16-20	86140040061			
20-27-1			kelias 5m.	

Su paženkintomis vietovėse žemės sklypo ribomis, apibrėžtomis 2016 m. Lapkričio mėn 15 d. žemės sklypo paženklinimo-pažymymo akto ir nustatytu plotu sutinku. Su paženkintomis vietovėse žemės sklypo ribomis, apibrėžtomis 2016 m. Lapkričio mėn 09 d. žemės sklypo paženklinimo-pažymymo akto ir nustatytu plotu sutinku. Žemės savininkas (naudotojas):

Vl. Svecioniuų miškų urėdija
 (vardas, pavardė) Vl. Svecioniuų miškų urėdija
 Nauris Jotautas (prezidas)
 2017-10-24 (data)

Nacionalinės žemės ūkio policijos žemės ūkio ministerijos
 Svecioniuų v. savivaldybės žemės ūkio ministerijos
 Svecioniuų skyrius
 (Pareigų pavadinimas) (Vardas ir pavardė) (Data)

Paikrinio: Antanas Korolkovas
 SUDERINTA: (Vardas ir pavardė) (Data)

A. V. (prie reikalavimas turėti antspaudą) (Vardas ir pavardė) (Data)

Vl. Svecioniuų miškų urėdija
 2017-10-24

Nacionalinės žemės ūkio policijos žemės ūkio ministerijos
 Svecioniuų v. savivaldybės žemės ūkio ministerijos
 Svecioniuų skyrius
 (Pareigų pavadinimas) (Vardas ir pavardė) (Data)



Vl. Svecioniuų miškų urėdija
 2017-10-24

Nacionalinės žemės ūkio policijos žemės ūkio ministerijos
 Svecioniuų v. savivaldybės žemės ūkio ministerijos
 Svecioniuų skyrius
 (Pareigų pavadinimas) (Vardas ir pavardė) (Data)

Vl. Svecioniuų miškų urėdija
 2017-10-24

Nacionalinės žemės ūkio policijos žemės ūkio ministerijos
 Svecioniuų v. savivaldybės žemės ūkio ministerijos
 Svecioniuų skyrius
 (Pareigų pavadinimas) (Vardas ir pavardė) (Data)

Vl. Svecioniuų miškų urėdija
 2017-10-24

Nacionalinės žemės ūkio policijos žemės ūkio ministerijos
 Svecioniuų v. savivaldybės žemės ūkio ministerijos
 Svecioniuų skyrius
 (Pareigų pavadinimas) (Vardas ir pavardė) (Data)

Vl. Svecioniuų miškų urėdija
 2017-10-24

Nacionalinės žemės ūkio policijos žemės ūkio ministerijos
 Svecioniuų v. savivaldybės žemės ūkio ministerijos
 Svecioniuų skyrius
 (Pareigų pavadinimas) (Vardas ir pavardė) (Data)

Vl. Svecioniuų miškų urėdija
 2017-10-24

Nacionalinės žemės ūkio policijos žemės ūkio ministerijos
 Svecioniuų v. savivaldybės žemės ūkio ministerijos
 Svecioniuų skyrius
 (Pareigų pavadinimas) (Vardas ir pavardė) (Data)

Vl. Svecioniuų miškų urėdija
 2017-10-24

Nacionalinės žemės ūkio policijos žemės ūkio ministerijos
 Svecioniuų v. savivaldybės žemės ūkio ministerijos
 Svecioniuų skyrius
 (Pareigų pavadinimas) (Vardas ir pavardė) (Data)

Vl. Svecioniuų miškų urėdija
 2017-10-24

Nacionalinės žemės ūkio policijos žemės ūkio ministerijos
 Svecioniuų v. savivaldybės žemės ūkio ministerijos
 Svecioniuų skyrius
 (Pareigų pavadinimas) (Vardas ir pavardė) (Data)

Vl. Svecioniuų miškų urėdija
 2017-10-24

Nacionalinės žemės ūkio policijos žemės ūkio ministerijos
 Svecioniuų v. savivaldybės žemės ūkio ministerijos
 Svecioniuų skyrius
 (Pareigų pavadinimas) (Vardas ir pavardė) (Data)

Vl. Svecioniuų miškų urėdija
 2017-10-24

Nacionalinės žemės ūkio policijos žemės ūkio ministerijos
 Svecioniuų v. savivaldybės žemės ūkio ministerijos
 Svecioniuų skyrius
 (Pareigų pavadinimas) (Vardas ir pavardė) (Data)

Vl. Svecioniuų miškų urėdija
 2017-10-24

Nacionalinės žemės ūkio policijos žemės ūkio ministerijos
 Svecioniuų v. savivaldybės žemės ūkio ministerijos
 Svecioniuų skyrius
 (Pareigų pavadinimas) (Vardas ir pavardė) (Data)

Vl. Svecioniuų miškų urėdija
 2017-10-24

Nacionalinės žemės ūkio policijos žemės ūkio ministerijos
 Svecioniuų v. savivaldybės žemės ūkio ministerijos
 Svecioniuų skyrius
 (Pareigų pavadinimas) (Vardas ir pavardė) (Data)

Vl. Svecioniuų miškų urėdija
 2017-10-24

Nacionalinės žemės ūkio policijos žemės ūkio ministerijos
 Svecioniuų v. savivaldybės žemės ūkio ministerijos
 Svecioniuų skyrius
 (Pareigų pavadinimas) (Vardas ir pavardė) (Data)

Vl. Svecioniuų miškų urėdija
 2017-10-24


Nacionalinės žemės ūkio policijos žemės ūkio ministerijos
 Svecioniuų v. savivaldybės žemės ūkio ministerijos
 Svecioniuų skyrius
 (Pareigų pavadinimas) (Vardas ir pavardė) (Data)

Vl. Svecioniuų miškų urėdija
 2017-10-24

Vilniaus žemės ūkio policijos žemės ūkio ministerijos
 Svecioniuų v. savivaldybės žemės ūkio ministerijos
 Svecioniuų skyrius
 (Pareigų pavadinimas) (Vardas ir pavardė) (Data)

Vilniaus žemės ūkio policijos žemės ūkio ministerijos
 Svecioniuų v. savivaldybės žemės ūkio ministerijos
 Svecioniuų skyrius
 (Pareigų pavadinimas) (Vardas ir pavardė) (Data)

Vilniaus žemės ūkio policijos žemės ūkio ministerijos
 Svecioniuų v. savivaldybės žemės ūkio ministerijos
 Svecioniuų skyrius
 (Pareigų pavadinimas) (Vardas ir pavardė) (Data)



ŽEMĖS SKLYPO PLANAS M 1:5000


Sklypo plotas 78804m²

Žemės sklypo kadastro Nr. 8 | 6 | 1 | 4 | 0 | 0 | 0 | 4

KOORDINACIŲ ŽINIARASTIS

Koordinacių sistema LKS-94		Taško Nr.		Taško Nr.		Kodas		Kodas		Kodas		Kodas	
Taško Nr.	Kodas	X	Y	X	Y	X	Y	X	Y	X	Y	X	Y
1	R	6126629.88	669861.58										
2	R	6126656.11	669810.28										
3	R	6126671.31	669825.63										
4	R	6126712.07	669938.04										
5	R	6126735.55	669934.90										
6	R	6126891.01	669838.82										
7	R	6126929.93	669804.14										
8	R	6126932.52	669812.90										
9	R	6126915.88	669843.04										
10	R	6126943.04	669857.33										
11	R	6126952.25	669837.51										
12	R	6126963.81	669827.57										
13	R	6126979.87	669830.60										
14	R	6126984.85	669675.79										
15	R	6127088.91	669638.65										
16	R	6127104.93	669616.06										
17	R	6127096.44	669647.98										
18	R	6127042.19	669873.37										
19	R	6126751.95	670141.97										
20	R	6126698.72	670081.51										
21	R	6126695.49	670077.84										
22	R	6126690.39	670052.66										
23	R	6126687.81	670027.37										
24	R	6126679.38	670001.05										
25	R	6126663.14	669976.29										
26	R	6126648.66	669944.41										
27	R	6126638.25	669911.43										

SKLYPO CENTRO KOORDINATĖS

Koordinacių sistema	Koordinatės X/Y	Planšetės nomenklatūra
Sistema kurioje vidiųjį matavimai	X=6126862 Y=669911	93/45
Valstybinė LKS-1994	X=6126862 Y=669911	93/45
Žiniaraštį sudarė	 Arvydas Gilvickis, 2M-M-1406 <small>(vardas ir pavardė, pažymėjimo Nr.)</small> 2018-11-30 <small>(data)</small>	

Duomenys apie žemės naudojimo apribojimus

Eil. Nr.	Kodas	Apribojimai	Žemės plotas, m ²
1	2	3	4
1	26	XXVII. Miško naudojimo apribojimai	78804

SERVITUTAS

Eil. Nr.	Kodas	Servituto rūšis	Plotas, m ²
-	-	-	-
-	-	-	-
-	-	-	-

Ištrauka iš Lietuvos Administracinių teisinių pažeidimų kodekšo.
 47 straipsnis. Pastorių žemėnaudos ribojimų sumažinimas arba godinimas - užtraukia baudą nuo septyniadesimt dviejų iki vieno šimto keturiasdešimt keturių eurų.



NEKILNOJAMOJO TURTO REGISTRO CENTRINIO DUOMENŲ BANKO IŠRAŠAS

2017-06-08 11:30:16

1. Nekilnojamojo turto registre įregistruotas turtas:

Registro Nr.: **44/2140061**
 Registro tipas: **Žemės sklypas**
 Sudarymo data: **2017-06-07**
Švenčionių r. sav., Adutiškio sen., Antanų k.
 Registro tvarkytojas: **Valstybės įmonės Registrų centro Vilniaus filialas**

2. Nekilnojamieji daiktai:

2.1. **Žemės sklypas**
Švenčionių r. sav., Adutiškio sen., Antanų k.
 Unikalus daikto numeris: **4400-4628-5587**
 Žemės sklypo kadastro numeris ir kadastro
 vietovės pavadinimas: **8614/0004:77 Jakelių k.v.**
 Daikto pagrindinė naudojimo paskirtis: **Miškų ūkio**
 Žemės sklypo naudojimo būdas: **Ūkinių miškų sklypai**
 Žemės sklypo plotas: **7.2941 ha**
 Miško žemės plotas: **5.7819 ha**
 Kelių plotas: **0.0395 ha**
 Vandens telkinių plotas: **0.4206 ha**
 Kitos žemės plotas: **1.0521 ha**
 Žemės ūkio naudmenų našumo balas: **1.0**
 Matavimų tipas: **Žemės sklypas suformuotas atliekant kadastrinius matavimus**
 Indeksuota žemės sklypo vertė: **9126 Eur**
 Indeksuota žemės sklypo vertė be miško: **42 Eur**
 Indeksuota miško vertė: **9085 Eur**
 Indeksuota miško medynų vertė: **7786 Eur**
 Žemės sklypo vertė: **2460 Eur**
 Sklypo vertė be miško žemės ir medynų: **26 Eur**
 Miško žemės ir medynų vertė: **2434 Eur**
 Miško medynų vertė: **1622 Eur**
 Vidutinė rinkos vertė: **10046 Eur**
 Vidutinės rinkos vertės nustatymo data: **2016-12-08**
 Vidutinės rinkos vertės nustatymo būdas: **Masinis vertinimas**
 Kadastro duomenų nustatymo data: **2016-11-09**

3. Daikto priklausiniai iš kito registro: įrašų nėra**4. Nuosavybė:**

4.1. **Nuosavybės teisė**
 Savininkas: **LIETUVOS RESPUBLIKA, a.k. 111105555**
 Daiktas: **žemės sklypas Nr. 4400-4628-5587, aprašytas p. 2.1.**
 Įregistravimo pagrindas: **2017-05-16 Nacionalinės žemės tarnybos teritorinio skyriaus vedėjo sprendimas Nr. 45SK-364-(14.45.110.)**
 Įrašas galioja: **Nuo 2017-06-08**

5. Valstybės ir savivaldybių žemės patikėjimo teisė:

5.1. **Valstybinės žemės patikėjimo teisė**
 Patikėtinis: **Nacionalinė žemės tarnyba prie Žemės ūkio ministerijos, a.k. 188704927**
 Daiktas: **žemės sklypas Nr. 4400-4628-5587, aprašytas p. 2.1.**
 Įregistravimo pagrindas: **2017-05-16 Nacionalinės žemės tarnybos teritorinio skyriaus vedėjo sprendimas Nr. 45SK-364-(14.45.110.)**
 Įrašas galioja: **Nuo 2017-06-08**

6. Kitos daiktinės teisės : įrašų nėra**7. Juridiniai faktai: įrašų nėra****8. Žymos: įrašų nėra****9. Specialiosios žemės ir miško naudojimo sąlygos:**

9.1. **XXIX. Paviršinio vandens telkinių apsaugos zonos**

Daiktas: žemės sklypas Nr. 4400-4628-5587, aprašytas p. 2.1.
[registravimo pagrindas: 2017-05-16 Nacionalinės žemės tarnybos teritorinio skyriaus
vedėjo sprendimas Nr. 45SK-364-(14.45.110.)
Plotas: 2.6648 ha
[rašas galioja: Nuo 2017-06-07

9.2.

XXVI. Miško naudojimo apribojimai
Daiktas: žemės sklypas Nr. 4400-4628-5587, aprašytas p. 2.1.
[registravimo pagrindas: 2017-05-16 Nacionalinės žemės tarnybos teritorinio skyriaus
vedėjo sprendimas Nr. 45SK-364-(14.45.110.)
Plotas: 5.7819 ha
[rašas galioja: Nuo 2017-06-07

9.3.

XXIX. Paviršinio vandens telkinių pakrantės apsaugos juostos
Daiktas: žemės sklypas Nr. 4400-4628-5587, aprašytas p. 2.1.
[registravimo pagrindas: 2017-05-16 Nacionalinės žemės tarnybos teritorinio skyriaus
vedėjo sprendimas Nr. 45SK-364-(14.45.110.)
Plotas: 0.5348 ha
[rašas galioja: Nuo 2017-06-07

10. Daikto registravimas ir kadastro žymos:

10.1.

Suformuotas naujas (daikto registravimas)
Daiktas: žemės sklypas Nr. 4400-4628-5587, aprašytas p. 2.1.
[registravimo pagrindas: 2016-12-07 Nekilnojamojo daikto kadastro duomenų byla
2017-05-16 Nacionalinės žemės tarnybos teritorinio skyriaus
vedėjo sprendimas Nr. 45SK-364-(14.45.110.)
[rašas galioja: Nuo 2017-06-07

10.2.

Kadastrinius matavimus atliko (kadastro žyma)
ARVYDAS GILVICKIS
Daiktas: žemės sklypas Nr. 4400-4628-5587, aprašytas p. 2.1.
[registravimo pagrindas: 2011-06-16 Kvalifikacijos pažymėjimas Nr. 2M-M-1406
2016-12-07 Nekilnojamojo daikto kadastro duomenų byla
[rašas galioja: Nuo 2017-06-07

11. Registro pastabos ir nuorodos: įrašų nėra**12. Kita informacija:** įrašų nėra**13. Informacija apie duomenų sandoriui tikslinimą:** įrašų nėra

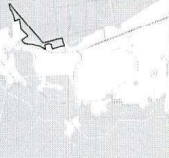
2017-06-08 11:30:16

Dokumentą atspausdino
RegistratorėKRISTINA
LINKEVIČIŪTĖ

ŽEMĖS SKLYPO PLANAS M 1:5000

Sklypo plotas 72941m²

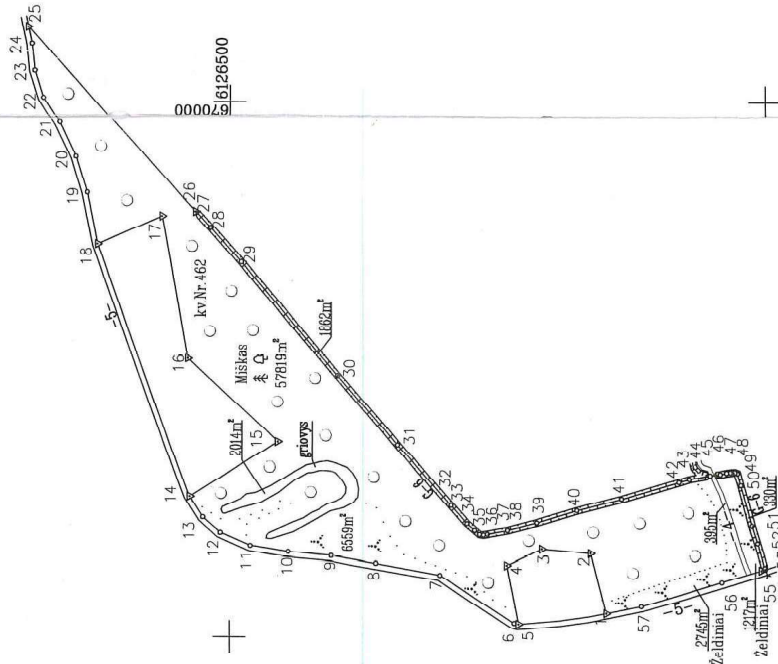
MediŃos k.



Kadastrinė vietojė	Jakėlių	blokas	sklypas
Žemės sklypo kadastr. Nr.	8 6 1 4 0 0 4 0 0 7 7		

Gatvė, namo Nr.	Proj. nr. 792
Kaimas (miestelis)	Anianų
Seniūnija	Aduliško
Miestas (rajonas)	Svecionių
Apskritis	Vilniaus

Gretimybė	Gretimo žemės sklypo kadastr. Nr.	Pastabas
1-3	86140004C046	
5-14		5 m pločio kelias
14-18	86140004C050	
18-25		5 m pločio kelias
25-49	86140004C061	
49-54	86140004C04	
54-57-1		5 m pločio kelias



Linijų anotacijų eilė	Atstumas
1-2	57,07
2-3	48,41
3-4	58,40
4-5	47,26
5-6	82,70
6-7	61,27
7-8	42,42
8-9	40,47
9-10	36,06
10-11	30,42
11-12	21,60
12-13	62,39
13-14	114,82
14-15	134,05
15-16	66,00
16-17	49,26
17-18	35,23
18-19	35,71
19-20	29,31
20-21	28,43
21-22	29,19
22-23	23,46
23-24	18,98
24-25	135,70
25-26	55,33
26-27	75,70
27-28	9,40
28-29	3,98
29-30	18,79
30-31	38,87
31-32	42,96
32-33	55,43
33-34	10,07
34-35	20,26
35-36	3,36
36-37	3,99
37-38	2,00
38-39	2,53
39-40	11,35
40-41	39,35
41-42	16,95
42-43	23,81
43-44	1,10
44-45	3,93
45-46	37,92
46-47	78,57
47-48	33,15
48-49	
49-50	
50-51	
51-52	
52-53	
53-54	
54-55	
55-56	
56-57	
57-1	

Su paženklinomis vietovėse žemės sklypo ribomis apibrėžtomis 2010 m. II mėn. 09 d. žemės sklypo paženklinimo parodymo akto ir planų sutikimu žemės savininkas (naudotojas):

VĮ Svecionių miškų urėdija
 (vardas, pavardė) **Nauris Jotautas**
 (parašas) *Nauris Jotautas*
 (data) **2017-05-11**

Nacionalinės žemės ūkio politikos įgyvendinimo priemonių įgyvendinimo 2017-2020 m. laikotarpiui Svecionių sklypas Nr. 86140004C046 (Panaudojimo būdas: žemės ūkis)

Svecionių sklypas
 Nacionalinės žemės ūkio politikos įgyvendinimo 2017-2020 m. laikotarpiui Svecionių sklypas Nr. 86140004C046 (Panaudojimo būdas: žemės ūkis)

Atliktas Korėkovas
 (Pareigų pavadinimas) (Penasas) *Atliktas Korėkovas*
 A.V. (eigu reikalavimas išrašyti) (data) **2017-05-11**

VŽF

VĮ Valstybės Žemės Fondas
 Kauno žemėtvarkos ir geodezijos skyrius
 K. Donelaičio 33, LT-44240 Kaunas, el. p. kaunas@vzf.lt, tel. (8) 686 57104

Vardas, pavardė: *Atliktas Korėkovas*
 Grupės vadovas: *Atliktas Korėkovas*
 Metininkas: *Neringa Mockevičaitė*

1966
 2016-12-06
 2017-12-07

SKLYPŲ RIBOS NAŽYVĖTOS
KADASTRO ŽEMĖLAPJE
VĮ REGISTRŲ CENTRO Vilniaus filialas

paraga: **86 14 00 4 0 0 7 7**
 v. pavarė: *Atliktas Korėkovas*
Sigitas Babys



NEKILNOJAMOJO TURTO REGISTRO CENTRINIO DUOMENŲ BANKO IŠRAŠAS

2017-12-05 09:14:35

1. Nekilnojamojo turto registre įregistruotas turtas:

Registro Nr.: 44/2140247
Registro tipas: Žemės sklypas
Sudarymo data: 2017-06-07
Švenčionių r. sav., Adutiškio sen., Eimunio k.
Registro tvarkytojas: Valstybės įmonės Registrų centro Vilniaus filialas

2. Nekilnojamieji daiktai:

2.1.

Žemės sklypas
Švenčionių r. sav., Adutiškio sen., Eimunio k.

Unikalus daikto numeris: 4400-4629-4064

Žemės sklypo kadastro numeris ir kadastro

vietovės pavadinimas: 8614/0004:78 Jakelių k.v.

Daikto pagrindinė naudojimo paskirtis: Miškų ūkio

Žemės sklypo naudojimo būdas: Ūkinių miškų sklypai

Žemės sklypo plotas: 19.1024 ha

Miško žemės plotas: 16.0214 ha

Vandens telkinių plotas: 0.3152 ha

Kitos žemės plotas: 2.7658 ha

Žemės ūkio naudmenų našumo balas: 1.0

Matavimų tipas: Žemės sklypas suformuotas atliekant kadastrinius matavimus

Indeksuota žemės sklypo vertė: 83637 Eur

Indeksuota žemės sklypo vertė be miško: 45 Eur

Indeksuota miško vertė: 83592 Eur

Indeksuota miško medynų vertė: 81264 Eur

Žemės sklypo vertė: 18413 Eur

Sklypo vertė be miško žemės ir medynų: 28 Eur

Miško žemės ir medynų vertė: 18385 Eur

Miško medynų vertė: 16930 Eur

Vidutinė rinkos vertė: 86800 Eur

Vidutinės rinkos vertės nustatymo data: 2017-10-23

Vidutinės rinkos vertės nustatymo būdas: Masinis vertinimas

Kadastro duomenų nustatymo data: 2016-12-07

3. Daikto priklausiniai iš kito registro: įrašų nėra

4. Nuosavybė:

4.1.

Nuosavybės teisė

Savininkas: LIETUVOS RESPUBLIKA, a.k. 111105555

Daiktas: žemės sklypas Nr. 4400-4629-4064, aprašytas p. 2.1.

Įregistravimo pagrindas: 2017-05-16 Nacionalinės žemės tarnybos teritorinio skyriaus vedėjo sprendimas Nr. 45SK-363-(14.45.110.)

Įrašas galioja: Nuo 2017-12-05

5. Valstybės ir savivaldybių žemės patikėjimo teisė:

5.1.

Valstybinės žemės patikėjimo teisė

Patikėtinis: Nacionalinė žemės tarnyba prie Žemės ūkio ministerijos, a.k. 188704927

Daiktas: žemės sklypas Nr. 4400-4629-4064, aprašytas p. 2.1.

Įregistravimo pagrindas: 2017-05-16 Nacionalinės žemės tarnybos teritorinio skyriaus vedėjo sprendimas Nr. 45SK-363-(14.45.110.)

Įrašas galioja: Nuo 2017-12-05

6. Kitos daiktinės teisės: įrašų nėra

7. Juridiniai faktai: įrašų nėra

8. Žymos: įrašų nėra

9. Specialiosios žemės ir miško naudojimo sąlygos:

9.1.

XXIX. Paviršinio vandens telkinių pakrantės apsaugos juostos

Daiktas: žemės sklypas Nr. 4400-4629-4064, aprašytas p. 2.1.

[registravimo pagrindas: 2017-05-16 Nacionalinės žemės tarnybos teritorinio skyriaus vedėjo sprendimas Nr. 45SK-363-(14.45.110.)

Plotas: 0.8369 ha

[rašas galioja: Nuo 2017-12-04

9.2.

XXIX. Paviršinio vandens telkinių apsaugos zonos

Daiktas: žemės sklypas Nr. 4400-4629-4064, aprašytas p. 2.1.

[registravimo pagrindas: 2017-05-16 Nacionalinės žemės tarnybos teritorinio skyriaus vedėjo sprendimas Nr. 45SK-363-(14.45.110.)

Plotas: 9.374 ha

[rašas galioja: Nuo 2017-12-04

9.3.

II. Kelių apsaugos zonos

Daiktas: žemės sklypas Nr. 4400-4629-4064, aprašytas p. 2.1.

[registravimo pagrindas: 2017-05-16 Nacionalinės žemės tarnybos teritorinio skyriaus vedėjo sprendimas Nr. 45SK-363-(14.45.110.)

Plotas: 0.3769 ha

[rašas galioja: Nuo 2017-12-04

9.4.

XXVI. Miško naudojimo apribojimai

Daiktas: žemės sklypas Nr. 4400-4629-4064, aprašytas p. 2.1.

[registravimo pagrindas: 2017-05-16 Nacionalinės žemės tarnybos teritorinio skyriaus vedėjo sprendimas Nr. 45SK-363-(14.45.110.)

Plotas: 16.0214 ha

[rašas galioja: Nuo 2017-12-04

10. Daikto registravimas ir kadastro žymos:

10.1.

Suformuotas naujas (daikto registravimas)

Daiktas: žemės sklypas Nr. 4400-4629-4064, aprašytas p. 2.1.

[registravimo pagrindas: 2016-12-08 Nekilnojamojo daikto kadastro duomenų byla
2017-05-16 Nacionalinės žemės tarnybos teritorinio skyriaus vedėjo sprendimas Nr. 45SK-363-(14.45.110.)

[rašas galioja: Nuo 2017-12-04

10.2.

Kadastrinius matavimus atliko (kadastro žyma)

ARVYDAS GILVICKIS

Daiktas: žemės sklypas Nr. 4400-4629-4064, aprašytas p. 2.1.

[registravimo pagrindas: 2011-06-16 Kvalifikacijos pažymėjimas Nr. 2M-M-1406
2016-12-08 Nekilnojamojo daikto kadastro duomenų byla

[rašas galioja: Nuo 2017-12-04

11. Registro pastabos ir nuorodos: [rašų nėra

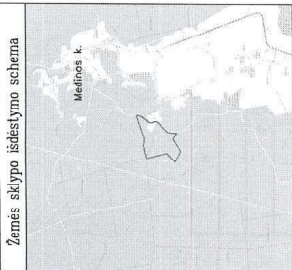
12. Kita informacija: [rašų nėra

13. Informacija apie duomenų sandoriui tikslinimą: [rašų nėra

2017-12-05 09:14:35

Dokumentą atspausdino Vyresnioji
registratorė

KRISTINA
LINKEVIČIŪTĖ

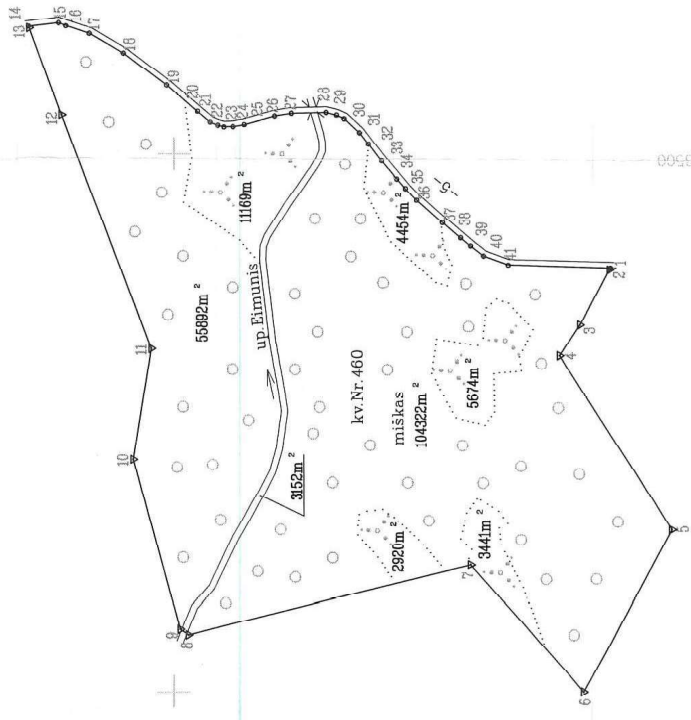


ŽEMĖS SKLYPO PLANAS M 1:5000

Sklypo plotas 191024 m²

Kadastras:	vietovė	Jakėliū	blokas	sklypas
Žemės sklypo kadastr. Nr.		8 6 1 4 0 0 4	0 0 7 8	
Cetvė namo Nr. Proj. nr. 753				
Kaimas (miestelis) Eimūnio				
Seniūnija Adutiškio				
Miestas (rajonas) Svencionių				
Apskritis Vilniaus				

Creimybė	Creitimo žemės sklypo kadastr. Nr.	Pastabas
1-13	86140004/0060	
13-15	86140004/0032	
15-42-1		kelias 5br.



Limų anotacijų lentelė	Creimybė	Atstumas
1-2	2,00	
2-3	56,11	
3-4	34,75	
4-5	170,61	
5-6	157,20	
6-7	271,50	
7-8	9,14	
8-9	163,00	
9-10	104,13	
10-11	234,49	
11-12	85,94	
12-13	1,80	
13-14	26,32	
14-15	7,36	
15-16	3,06	
16-17	36,72	
17-18	50,15	
18-19	37,99	
19-20	15,45	
20-21	7,70	
21-22	6,08	
22-23	8,57	
23-24	10,74	
24-25	29,69	
25-26	17,80	
26-27	3,94	
27-28	7,79	
28-29	19,39	
29-30	13,36	
30-31	19,82	
31-32	22,57	
32-33	11,90	
33-34	15,16	
34-35	32,29	
35-36	21,39	
36-37	15,39	
37-38	24,21	
38-39	95,12	
39-40		
40-41		
41-1		

Su paženklinomis vietovė žemės sklypo ribomis aprašytas 2016 m. Gruodžio mėn. 7 d. žemės sklypo paženklinimo-parašymo akto ir nusidatų ploto surinko. Žemės savininkas (naudotojas) VĮ Svencionių miškininkų urėdija (vardas, pavardė) **Nauris Jotavicius** (parašas) **2017.02.24** (data)

Nacionalinės žemės ūkio ministerijos Svencionių sklypus 2017-05-08 VĮ specialistas

Patvirtino: **Artūras Koro Kovas** (Pareigų pavadinimas) (Parašas) (Data) **2017-05-08**

SUDERINTA: **Artūras Koro Kovas** (Pareigų pavadinimas) (Parašas) (Data) **2017-05-08**

Medžiagines žemės ūkio ministerijos VĮ Svencionių miškininkų urėdija (Pareigų pavadinimas) (Parašas) (Data) **2017-05-08**

A.V. (jeigu reikalaujamas/turėtumėte pasirašyti įstatymuose)

VŽF

VALSTYBES ĮMONE
VALSTYBES ŽEMĖS FONDAS
KAUNO ŽEMETVARKCS IR GEODEZIJOS SKYRIUS

Valstybinis žemės ūkio ministerijos VĮ Svencionių miškininkų urėdijos VĮ specialistas

Grupės vadovas: **Artūras Koro Kovas** (Parašas) (Data) **2016-12-08**

Specialistas: **Neringa Mockevičytė** (Parašas) (Data) **2016-12-08**

Valstybinis žemės ūkio ministerijos VĮ Svencionių miškininkų urėdijos VĮ specialistas

Valstybinis žemės ūkio ministerijos VĮ Svencionių miškininkų urėdijos VĮ specialistas

SKLYPO RIBOS PAŽYMTOS
KADASTRŲ ŽEMĖLAPYJE
VĮ REGISTRACIJOS IR VILNIAUS MIŠKŲ
VALDYKLOS VILNIAUS BIURŲ
PILNAGIS **Sigitas Balsys** (Parašas) (Data) **2017-06-10**

V. PAVARDĖ

ŽEMĖS SKLYPO PLANAS M 1:5000

Sklypo plotas 191024 m²

žemės sklypo kadastro Nr. 8 6 1 4 0 0 0 4

KOORDINACIŲ ŽINIARŠTIS

Koordinatų sistema LKS-94		Taško Nr.		Kodas	X	Y	X	Y
1	R	6125982.49	38	R	668394.46	668544.37	6125732.21	668544.37
2	R	6125583.14	40	R	668392.70	668540.99	6125710.07	668540.99
3	R	6125620.67	41	R	668351.53	668539.81	6125697.28	668539.81
4	R	6125640.17			668312.75			
5	R	6125536.86			668151.97			
6	R	6125617.49			668001.65			
7	R	6125723.03			668118.16			
8	R	6125986.56			668052.86			
9	R	6125384.13			668037.89			
10	R	6126038.17			668214.83			
11	R	6126021.08			668317.70			
12	R	6126105.79			668536.47			
13	R	6126135.76			668617.02			
14	R	6126136.32			668618.52			
15	R	6126108.18			668621.71			
16	R	6126101.30			668619.09			
17	R	6126079.39			668612.05			
18	R	6126047.53			668593.79			
19	R	6126007.00			668564.24			
20	R	6125977.95			668539.76			
21	R	6125966.10			668539.64			
22	R	6125958.96			668536.95			
23	R	6125953.08			668535.50			
24	R	6125944.71			668535.60			
25	R	6125934.14			668527.56			
26	R	6125905.52			668535.45			
27	R	6126389.83			668538.00			
28	R	6126857.20			668538.74			
29	R	6126847.32			668536.42			
30	R	6126840.45			668533.14			
31	R	6126856.06			668520.15			
32	R	6125817.77			668519.67			
33	R	6125805.65			668493.99			
34	R	6125791.56			668476.80			
35	R	6125783.83			668457.74			
36	R	6125773.01			668456.82			
37	R	6125746.55			668435.84			
38	R	6125721.51			668421.94			

SKLYPO CENTRO KOORDINATĖS

Koordinatų sistema	Koordinatės X/Y	Plaušėtės nomenkliatūra
Sistema, kurioje vykdyti matavimai	X=6125841 Y=668295	93/45
Valstybinė LKS-1984	X=6125841 Y=668295	93/45

Žiniarašį sudarė  (parašas) Arvydas Gilvickis, 2M-M-1406 (data) 2016-12-08

Išbraukia iš Lietuvos Administracinių teisių pažeidimų kodekso/
47 straipsnis. Pastoviai žeminamas riboženklų smaikinimas arba gedinimas - užtraukia baudą nuo septyniadesimt dvejų iki vieno šimto keturiasdešimt keturių eurių.

Duomenys apie žemės naudojimo apribojimus

Eil. Nr.	Kodas	Apribojimai	Žemės plotas, m ²
1	2	3	4
1	26	XXVI. Miškc naudojimo apribojimai	160214
2	2	II. Kelių apsaugos zonos	3739
3	63	XXIX. Paviršinio vandens telkinių apsaugos zonos	93740
4	64	XXIX. Paviršinio vandens telkinių pakrantens apsaugos juostos	8339

SERVITUTAS

Eil. Nr.	Kodas	Servituto rūšis	Plotas, m ²
-	-	-	-
-	-	-	-
-	-	-	-



NEKILNOJAMOJO TURTO REGISTRO CENTRINIO DUOMENŲ BANKO IŠRAŠAS

2017-06-16 09:44:15

1. Nekilnojamojo turto registre įregistruotas turtas:Registro Nr.: **44/2141917**Registro tipas: **Žemės sklypas**Sudarymo data: **2017-06-15****Švenčionių r. sav., Adutiškio sen., Eimunio k.**Registro tvarkytojas: **Valstybės įmonės Registrų centro Vilniaus filialas****2. Nekilnojamieji daiktai:**

2.1.

Žemės sklypas**Švenčionių r. sav., Adutiškio sen., Eimunio k.**Unikalus daikto numeris: **4400-4637-8434**

Žemės sklypo kadastro numeris ir kadastro

vietovės pavadinimas: **8614/0004:80 Jakelių k.v.**Daikto pagrindinė naudojimo paskirtis: **Miškų ūkio**Žemės sklypo naudojimo būdas: **Ūkinių miškų sklypai**Žemės sklypo plotas: **7.3002 ha**Miško žemės plotas: **6.4137 ha**Vandens telkinių plotas: **0.2938 ha**Kitos žemės plotas: **0.5927 ha**Žemės ūkio naudmenų našumo balas: **1.0**Matavimų tipas: **Žemės sklypas suformuotas atliekant kadastrinius matavimus**Indeksuota žemės sklypo vertė: **7027 Eur**Indeksuota žemės sklypo vertė be miško: **16 Eur**Indeksuota miško vertė: **7011 Eur**Indeksuota miško medynų vertė: **5842 Eur**Žemės sklypo vertė: **1958 Eur**Sklypo vertė be miško žemės ir medynų: **10 Eur**Miško žemės ir medynų vertė: **1948 Eur**Miško medynų vertė: **1217 Eur**Vidutinė rinkos vertė: **7996 Eur**Vidutinės rinkos vertės nustatymo data: **2017-01-06**Vidutinės rinkos vertės nustatymo būdas: **Masinis vertinimas**Kadastro duomenų nustatymo data: **2016-12-07****3. Daikto priklausiniai iš kito registro: įrašų nėra****4. Nuosavybė:**

4.1.

Nuosavybės teisėSavininkas: **LIETUVOS RESPUBLIKA, a.k. 111105555**Daiktas: **žemės sklypas Nr. 4400-4637-8434, aprašytas p. 2.1.**Įregistravimo pagrindas: **2017-05-29 Nacionalinės žemės tarnybos teritorinio skyriaus vedėjo sprendimas Nr. 45SK-396-(14.45.110.)**Įrašas galioja: **Nuo 2017-06-16****5. Valstybės ir savivaldybių žemės patikėjimo teisė:**

5.1.

Valstybinės žemės patikėjimo teisėPatikėtinis: **Nacionalinė žemės tarnyba prie Žemės ūkio ministerijos, a.k. 188704927**Daiktas: **žemės sklypas Nr. 4400-4637-8434, aprašytas p. 2.1.**Įregistravimo pagrindas: **2017-05-29 Nacionalinės žemės tarnybos teritorinio skyriaus vedėjo sprendimas Nr. 45SK-396-(14.45.110.)**Įrašas galioja: **Nuo 2017-06-16****6. Kitos daiktinės teisės : įrašų nėra****7. Juridiniai faktai: įrašų nėra****8. Žymos: įrašų nėra****9. Specialiosios žemės ir miško naudojimo sąlygos:**

9.1.

XXIX. Paviršinio vandens telkinių pakrantės apsaugos juostosDaiktas: **žemės sklypas Nr. 4400-4637-8434, aprašytas p. 2.1.**

[registravimo pagrindas: 2017-05-29 Nacionalinės žemės tarnybos teritorinio skyriaus vedėjo sprendimas Nr. 45SK-396-(14.45.110.)

Plotas: 0.1597 ha

[rašas galioja: Nuo 2017-06-15

9.2.

XXIX. Paviršinio vandens telkinių apsaugos zonos

Daiktas: žemės sklypas Nr. 4400-4637-8434, aprašytas p. 2.1.

[registravimo pagrindas: 2017-05-29 Nacionalinės žemės tarnybos teritorinio skyriaus vedėjo sprendimas Nr. 45SK-396-(14.45.110.)

Plotas: 0.1597 ha

[rašas galioja: Nuo 2017-06-15

9.3.

II. Kelių apsaugos zonos

Daiktas: žemės sklypas Nr. 4400-4637-8434, aprašytas p. 2.1.

[registravimo pagrindas: 2017-05-29 Nacionalinės žemės tarnybos teritorinio skyriaus vedėjo sprendimas Nr. 45SK-396-(14.45.110.)

Plotas: 0.2091 ha

[rašas galioja: Nuo 2017-06-15

9.4.

XXVI. Miško naudojimo apribojimai

Daiktas: žemės sklypas Nr. 4400-4637-8434, aprašytas p. 2.1.

[registravimo pagrindas: 2017-05-29 Nacionalinės žemės tarnybos teritorinio skyriaus vedėjo sprendimas Nr. 45SK-396-(14.45.110.)

Plotas: 6.4137 ha

[rašas galioja: Nuo 2017-06-15

10. Daikto registravimas ir kadastro žymos:

10.1.

Suformuotas naujas (daikto registravimas)

Daiktas: žemės sklypas Nr. 4400-4637-8434, aprašytas p. 2.1.

[registravimo pagrindas: 2016-12-08 Nekilnojamojo daikto kadastro duomenų byla
2017-05-29 Nacionalinės žemės tarnybos teritorinio skyriaus vedėjo sprendimas Nr. 45SK-396-(14.45.110.)

[rašas galioja: Nuo 2017-06-15

10.2.

Kadastrinius matavimus atliko (kadastro žyma)

ARVYDAS GILVICKIS

Daiktas: žemės sklypas Nr. 4400-4637-8434, aprašytas p. 2.1.

[registravimo pagrindas: 2011-06-16 Kvalifikacijos pažymėjimas Nr. 2M-M-1406
2016-12-08 Nekilnojamojo daikto kadastro duomenų byla

[rašas galioja: Nuo 2017-06-15

11. Registro pastabos ir nuorodos: įrašų nėra

12. Kita informacija: įrašų nėra

13. Informacija apie duomenų sandoriui tikslinimą: įrašų nėra

2017-06-16 09:44:15

Dokumentą atspausdino
Registratorė



KRISTINA
LINKEVIČIŪTĖ

ŽEMĖS SKLYPO PLANAS M 1:5000

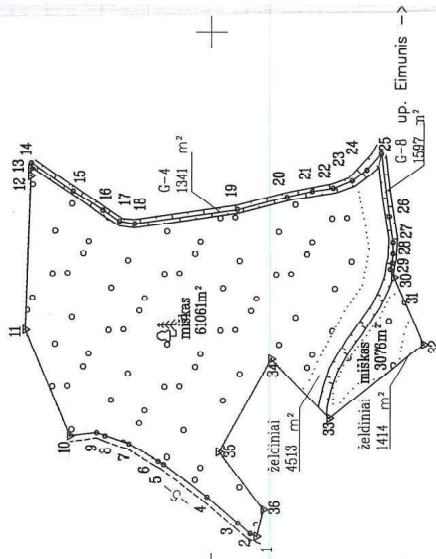
Sklypo plotas 73002 m²

Kadastras:	vietovė	Jakėliū	blokas	sklypas
Žemės sklypo kadastro Nr.:		8 6 1 4 0 0 4 0 0 8 0		

Gatvė, namo Nr.	Proj. nr. 754
Kaimas (miestelis)	Eimūnio
Seniūnija	Adutiškio
Miestas (rajonas)	Svencionių
Apskritys	Vilniaus

Gretimybė	Gretimo žemės sklypo kadastro Nr.	Pastatas
1-10	86140040032	keltas 5m
11-13	86140040080	
13-19	86140040053	
19-24		LVPF
24-35-1	86140040049	

Linijų anotacijų lentelė	Atstumas
1-2	6,56
2-3	14,66
3-4	36,65
4-5	30,99
5-6	31,52
6-7	23,40
7-8	8,45
8-9	25,05
9-10	106,99
10-11	143,36
11-12	7,00
12-13	4,68
13-14	18,44
14-15	14,54
15-16	97,47
16-17	47,99
17-18	24,34
18-19	20,08
19-20	19,07
20-21	16,96
21-22	59,19
22-23	24,29
23-24	10,85
24-25	8,30
25-26	6,02
26-27	7,34
27-28	68,33
28-29	31,82
29-30	112,17
30-31	77,22
31-32	39,23
32-33	39,23
33-34	27,96
34-35	25,70
35-36	25,70



Su pateiktomis vietovėje žemės sklypo planu, aprašymu ir žemėlapiu, Gruodžio mėn 7 d. žemės sklypo pažėmėjimo parodymo akte, ir žemės savininkas (naudotojas):
VI Svencionių miškų urėdija
 (vardas, pavardė) **Nauris Jotautas** (data) **2017-05-24**



Nacionalinės žemės ūkio politikos įgyvendinimo priemonė "Svencionių miškų urėdija"
 Vyr. specialistas **Artūras Korolkovas**
 (Pareigų pavadinimas) (Ponas) (Vardas ir pavardė)
 Nacionalinės žemės ūkio politikos įgyvendinimo priemonė "Svencionių miškų urėdija"
 Vyr. specialistas **Artūras Korolkovas**
 (Pareigų pavadinimas) (Ponas) (Vardas ir pavardė)
 A.V. (eigu reikalavimas turėti atspaudą, išskaitomas) **2017-05-05**

000693125500



VALSTYBES ĮMONE VALSTYBES ŽEMES FONDAS KAUNO ŽEMETVARKOS IR GEODEZIJOS SKYRIUS	
Paraišos	Vardas, pavardė
Grupės vadovas	Grupės vadovas
Specialistas	Specialistas
Datą	2016-12-09
2016-12-09	

SKLYPO PIRKIMAS PAŽŪMĖTOS
 KADASTRO ŽEMĖS APYJE
 VI REGISTRUOJIMO VILIAUS FILIALAS
 Vyrėnysis kadastrų specialistas **Sigitas Baisys**
 (Pareigų pavadinimas) (Ponas) (Vardas ir pavardė)
 2017-06-15

ŽĖMĖS SKLYPO PLANAS M 1:5000

Sklypo plotas 73002 m²


Žemės sklypo kadastro Nr. 3 1 6 1 4 1 0 0 0 4

KOORDINACIŲ ŽINIARAŠTIS

Duomenys apie žemės naudojimo apribojimus

Koordinacių sistema LKS-94		Tąško Nr.		Kodas		X		Y	
Tąško Nr.	Kodas	X	Y	Tąško Nr.	Kodas	X	Y		
1	R	6125957.41	668531.72						
2	R	6125963.49	668534.18						
3	R	6125974.73	668543.59						
4	R	6126003.91	668566.18						
5	R	6126044.82	668598.00						
6	R	6126050.03	668600.95						
7	R	6126077.36	668616.65						
8	R	6126099.64	668623.81						
9	R	6126107.54	668628.82						
10	R	6126132.43	668623.99						
11	R	6126174.59	668722.32						
12	R	6126169.91	668665.60						
13	R	6126169.72	668672.60						
14	R	6126169.40	668677.42						
15	R	6126130.29	668651.39						
16	R	6126102.22	668633.78						
17	R	6126086.63	668623.95						
18	R	6126072.27	668621.65						
19	R	6125975.72	668634.98						
20	R	6125929.18	668646.68						
21	R	6125905.45	668652.11						
22	R	6125885.62	668655.28						
23	R	6125867.93	668662.39						
24	R	6125854.24	668672.44						
25	R	6125840.58	668687.17						
26	R	6125833.25	668629.50						
27	R	6125829.73	668605.47						
28	R	6125829.73	668794.62						
29	R	6125830.52	668786.16						
30	R	6125832.29	668780.41						
31	R	6125829.06	668773.16						
32	R	6125801.27	668710.74						
33	R	6125889.47	668641.43						
34	R	6125943.98	668696.12						
35	R	6125992.98	668609.49						
36	R	6125950.80	668656.56						

SKLYPO CENTRO KOORDINATĖS		
Koordinacių sistema	Koordinatės X/Y	Plaušėtės nomenklatūra
Sistema, kurioje vykdyti matavimai	X=6126001 Y=668735	93/45
Valstybinė LKS-1994	X=6126001 Y=668735	93/45

Žiniarasį sudarė	 Arvydas Gilvickis, 2M-M-1406 <small>(parašas) (vardas ir pavardė, pažymėjimo Nr.)</small>	2016-12-06 <small>(data)</small>
------------------	---	-------------------------------------

Įtraukta iš Lietuvos Administracinių teisių pažeidimų kodekso.
 47 straipsnis. Pastovų žemėnaudos ribožemčių sumakūpinimas arba gėdinimas - užtraukia baudą nuo septyniasdešimt tvėrių iki vieno šimto keturiasdešimt keturių eurų.

eil. Nr.	Kodas	Apribojimai	Žemės plotas, m ²
1	2	3	4
1	26	XXVI. Miško naudojimo apribojimai	64137
2	2	II. Kelių apsaugos zonos	2091
3	63	XXIX. Paviršinio vandens telkinių apsaugos zonos	1597
4	64	XXIX. Paviršinio vandens telkinių pakrantens apsaugos juostos	1597

SERVITUTAS		
eil. Nr.	Kodas	Plotas m ²
-	-	-
-	-	-
-	-	-
-	-	-



NEKILNOJAMOJO TURTO REGISTRO CENTRINIO DUOMENŲ BANKO IŠRAŠAS

2017-10-11 11:01:21

1. Nekilnojamojo turto registre įregistruotas turtas:

Registro Nr.: 44/2134106
 Registro tipas: Žemės sklypas
 Sudarymo data: 2017-05-11
 Švenčionių r. sav., Adučiškio sen., Eimunio k.
 Registro tvarkytojas: Valstybės įmonės Registrų centro Vilniaus filialas

2. Nekilnojamieji daiktai:

2.1. Žemės sklypas
 Švenčionių r. sav., Adučiškio sen., Eimunio k.
 Unikalus daikto numeris: 4400-4600-3576
 Žemės sklypo kadastro numeris ir kadastro
 vietovės pavadinimas: 8614/0004:75 Jakelių k.v.
 Daikto pagrindinė naudojimo paskirtis: Miškų ūkio
 Žemės sklypo naudojimo būdas: Ūkinių miškų sklypai
 Žemės sklypo plotas: 7.3054 ha
 Miško žemės plotas: 5.4365 ha
 Kitos žemės plotas: 1.8689 ha
 Žemės ūkio naudmenų našumo balas: 1.0
 Matavimų tipas: Žemės sklypas suformuotas atliekant kadastrinius matavimus
 Indeksuota žemės sklypo vertė: 8851 Eur
 Indeksuota žemės sklypo vertė be miško: 27 Eur
 Indeksuota miško vertė: 8824 Eur
 Indeksuota miško medynų vertė: 8035 Eur
 Žemės sklypo vertė: 2184 Eur
 Sklypo vertė be miško žemės ir medynų: 17 Eur
 Miško žemės ir medynų vertė: 2167 Eur
 Miško medynų vertė: 1674 Eur
 Vidutinė rinkos vertė: 10205 Eur
 Vidutinės rinkos vertės nustatymo data: 2017-01-17
 Vidutinės rinkos vertės nustatymo būdas: Masinis vertinimas
 Kadastro duomenų nustatymo data: 2017-01-17

3. Daikto priklausiniai iš kito registro: įrašų nėra

4. Nuosavybė:

4.1. Nuosavybės teisė
 Savininkas: LIETUVOS RESPUBLIKA, a.k. 111105555
 Daiktas: žemės sklypas Nr. 4400-4600-3576, aprašytas p. 2.1.
 Įregistravimo pagrindas: 2017-04-26 Nacionalinės žemės tarnybos teritorinio skyriaus
 vedėjo sprendimas Nr. 45SK-298-(14.45.110.)
 Įrašas galioja: Nuo 2017-10-11

5. Valstybės ir savivaldybių žemės patikėjimo teisė:

5.1. Valstybinės žemės patikėjimo teisė
 Patikėtinis: Nacionalinė žemės tarnyba prie Žemės ūkio ministerijos, a.k.
 188704927
 Daiktas: žemės sklypas Nr. 4400-4600-3576, aprašytas p. 2.1.
 Įregistravimo pagrindas: 2017-04-26 Nacionalinės žemės tarnybos teritorinio skyriaus
 vedėjo sprendimas Nr. 45SK-298-(14.45.110.)
 Įrašas galioja: Nuo 2017-10-11

6. Kitos daiktinės teisės : įrašų nėra

7. Juridiniai faktai: įrašų nėra

8. Žymos: įrašų nėra

9. Specialiosios žemės ir miško naudojimo sąlygos:

9.1. II. Kelių apsaugos zonos
 Daiktas: žemės sklypas Nr. 4400-4600-3576, aprašytas p. 2.1.
 Įregistravimo pagrindas: 2017-04-26 Nacionalinės žemės tarnybos teritorinio skyriaus
 vedėjo sprendimas Nr. 45SK-298-(14.45.110.)