


**MARIJAMPOLĖS, KAZLŲ RŪDOS IR KALVARIJOS SAVIVALDYBIŲ TERITORIJOSE
ESANČIŲ VALSTYBINĖS MIŠKŲ ŪKIO PASKIRTIES ŽEMĖS SKLYPŲ, SIŪLOMŲ PERDUOTI
VĮ VALSTYBINIŲ MIŠKŲ URĖDIJAI
SĄRAŠAS**

2020 m. spalio 2 d.

Eil. Nr.	Adresas	Kadastrinė vietovė	Žemės sklypo kadastro numeris	Žemės sklypo unikalus numeris	Sklypo plotas
Marijampolės savivaldybė					
1	Kazlų Rūdos sav., Jankų sen., Uzarų k.	Jankų	8448/0002:397	4400-5307-4725	3,1778
Iš viso Marijampolės savivaldybėje					3,1778
Kalvarijos savivaldybė					
8	Kalvarijos sav., Akmenynų sen., Liepalotų k.	Aistiškių	3901/0001:94	4400-5232-0702	6,4370
9	Kalvarijos sav., Sangrūdų sen., Rūdninkų k.	Sangrūdų	5172/0001:207	4400-5291-9296	3,5615
Iš viso Kalvarijos savivaldybėje					9,9985
Iš viso					13,1763

Suderinta:

VĮ Valstybinių miškų urėdijos
Kazlų Rūdos regioninio padalinio vadovė



(parašas)

Rūta Varnagrienė

Suderinta:

Nacionalinės žemės tarnybos prie Žemės ūkio
ministerijos Marijampolės, Kazlų Rūdos ir
Kalvarijos skyriaus vedėja



(parašas)

Nacionalinė žemės tarnyba prie ŽŪM
Marijampolės, Kazlų Rūdos ir Kalvarijos
skyriaus patarėja
Jurgita (vardas, pavardė)





VALSTYBĖS ĮMONĖ REGISTRŲ CENTRAS
Lvovo g. 25-101, 09320 Vilnius, tel. (8 5) 2688 262, el.p. info@registrucentras.lt

NEKILNOJAMOJO TURTO REGISTRO DUOMENŲ BAZĖS IŠRAŠAS

2020-02-27 12:08:51

1. Nekilnojamojo turto registre įregistruotas turtas:

Registro Nr.: 44/2375392
Registruotas žemės sklypas
Sudarymo data: 2019-08-28
Kalvarijos sav., Akmenynų sen., Liepalotų k.

2. Nekilnojamieji daiktai:

2.1.

Žemės sklypas
Kalvarijos sav., Akmenynų sen., Liepalotų k.
Unikalus daikto numeris: 4400-5232-0702
Žemės sklypo kadastro numeris ir kadastro vietovės pavadinimas: 3901/0001:94 Aistiškių k.v.
Daikto pagrindinė naudojimo paskirtis: Miškų ūkio
Žemės sklypo naudojimo būdas: Ūkinių miškų sklypai
Žemės sklypo plotas: 6.4370 ha
Žemės ūkio naudmenų plotas viso: 0.4099 ha
iš jo: pievų ir natūralių ganyklų plotas: 0.4099 ha
Miško žemės plotas: 4.1130 ha
Vandens telkinių plotas: 0.4719 ha
Kitos žemės plotas: 1.4422 ha
Žemės ūkio naudmenų našumo balas: 28.0
Matavimų tipas: Žemės sklypas suformuotas atliekant kadastrinius matavimus
Indeksuota žemės sklypo vertė: 6163 Eur
Indeksuota žemės sklypo vertė be miško: 213 Eur
Indeksuota miško vertė: 5950 Eur
Indeksuota miško medynų vertė: 5194 Eur
Žemės sklypo vertė: 1688 Eur
Sklypo vertė be miško žemės ir medynų: 133 Eur
Miško žemės ir medynų vertė: 1555 Eur
Miško medynų vertė: 1082 Eur
Vidutinė rinkos vertė: 11824 Eur
Vidutinės rinkos vertės nustatymo data: 2020-01-17
Vidutinės rinkos vertės nustatymo būdas: Masinis vertinimas
Kadastro duomenų nustatymo data: 2019-04-19

3. Daikto priklausiniai iš kito registro: įrašų nėra

4. Nuosavybė:

4.1.

Nuosavybės teisė
Savininkas: LIETUVOS RESPUBLIKA, a.k. 111105555
Daiktas: žemės sklypas Nr. 4400-5232-0702, aprašytas p. 2.1.
Įregistravimo pagrindas: 2019-08-13 Nacionalinės žemės tarnybos teritorinio skyriaus vedėjo sprendimas Nr. 20SK-1192-(14.20.110.)
Įrašas galioja: Nuo 2020-01-22

5. Valstybės ir savivaldybių žemės patikėjimo teisė:

5.1.

Valstybinės žemės patikėjimo teisė
Patikėtinis: Nacionalinė žemės tarnyba prie Žemės ūkio ministerijos, a.k. 188704927
Daiktas: žemės sklypas Nr. 4400-5232-0702, aprašytas p. 2.1.
Įregistravimo pagrindas: 2019-08-13 Nacionalinės žemės tarnybos teritorinio skyriaus vedėjo sprendimas Nr. 20SK-1192-(14.20.110.)
Įrašas galioja: Nuo 2020-01-22

6. Kitos daiktinės teisės: įrašų nėra

7. Juridiniai faktai: įrašų nėra

8. Žymos: įrašų nėra

9. Teritorijos, kuriose taikomos specialiosios žemės naudojimo sąlygos:

9.1.

Miško žemė (VI skyrius, trečiasis skirsnis)
Daiktas: žemės sklypas Nr. 4400-5232-0702, aprašytas p. 2.1.
Įregistravimo pagrindas: 2019-06-06 Lietuvos Respublikos specialiųjų žemės naudojimo sąlygų įstatymas Nr. XIII-2166
2019-08-13 Nacionalinės žemės tarnybos teritorinio skyriaus vedėjo sprendimas Nr. 20SK-1192-(14.20.110.)
2019-12-19 Lietuvos Respublikos žemės ūkio ministro įsakymas Nr. 3D-711
Plotas: 41130.00 kv. m
Įrašas galioja: Nuo 2020-01-17

9.2.

Paviršinių vandens telkinių apsaugos zonos (VI skyrius, septintasis skirsnis)
Daiktas: žemės sklypas Nr. 4400-5232-0702, aprašytas p. 2.1.
Įregistravimo pagrindas: 2019-06-06 Lietuvos Respublikos specialiųjų žemės naudojimo sąlygų įstatymas Nr. XIII-2166
2019-08-13 Nacionalinės žemės tarnybos teritorinio skyriaus vedėjo sprendimas Nr. 20SK-1192-(14.20.110.)
2019-12-19 Lietuvos Respublikos žemės ūkio ministro įsakymas Nr. 3D-711
Plotas: 1409.00 kv. m
Įrašas galioja: Nuo 2020-01-17

9.3.

Paviršinių vandens telkinių pakrantės apsaugos juostos (VI skyrius, aštuntasis skirsnis)
Daiktas: žemės sklypas Nr. 4400-5232-0702, aprašytas p. 2.1.
Įregistravimo pagrindas: 2019-06-06 Lietuvos Respublikos specialiųjų žemės naudojimo sąlygų įstatymas Nr. XIII-2166
2019-08-13 Nacionalinės žemės tarnybos teritorinio skyriaus vedėjo sprendimas Nr. 20SK-1192-(14.20.110.)
2019-12-19 Lietuvos Respublikos žemės ūkio ministro įsakymas Nr. 3D-711
Plotas: 1409.00 kv. m
Įrašas galioja: Nuo 2020-01-17

10. Daikto registravimas ir kadastro žymos:

10.1.

Kadastrinius matavimus atliko (kadastro žyma)
KĖSTUTIS STUMBRYŠ
Daiktas: žemės sklypas Nr. 4400-5232-0702, aprašytas p. 2.1.
Įregistravimo pagrindas: 2008-10-15 Kvalifikacijos pažymėjimas Nr. 2M-M-731
2019-04-19 Nekilnojamojo daikto kadastro duomenų byla
Įrašas galioja: Nuo 2020-01-17

10.2.

Suformuotas naujas (daikto registravimas)
Daiktas: žemės sklypas Nr. 4400-5232-0702, aprašytas p. 2.1.
Įregistravimo pagrindas: 2019-08-13 Nacionalinės žemės tarnybos teritorinio skyriaus vedėjo sprendimas Nr. 20SK-1192-(14.20.110.)
Įrašas galioja: Nuo 2020-01-17

11. Registro pastabos ir nuorodos: įrašų nėra

12. Kita informacija: įrašų nėra


13. Informacija apie duomenų sandoriui tikslinimą: įrašų nėra

2020-02-27 12:08:51

Dokumentą atspausdino

RAMŪNAS MAŽĖTIS

Žemės sklypo išdėstymo schema



Liepalotai

ŽEMĖS SKLYPO PLANAS M 1:2000

Sklypo plotas 64370 m²


Kadastro vietovės pavadinimas:	Aistiškių		
Žemės sklypo kadastro numeris:	kodas	blokas	sklypas
	3 9 0 1 0 0 0 1		

Rajonas/Savivaldybė	Kalvarijos
Seniūnija	Akmenynų
Gyvenamoji vietovė	Liepalotų
Galvė, namo Nr.	Skl.Nr.proj.plane 408-2

Gretimybė	Gretimo žemės sklypo kadastro Nr.	Pastabos
1-8	3901/0001:9011	
8-12		5m kelias
12-14		LVŽ
14-15		6m kelias
15-16	3901/0001:0076	
16-31	3901/0001:0562	
31-32	3950/0001:0010	
32-1		6m kelias

Su pagal 2019 m. kovo mėn. 15 d. atliktą žemės sklypo ribų pažėklinimą-parodymą parengtame žemės sklypo plane išbraizytais ribomis ir apskaičiuotu žemės sklypo plotu sutinku:

Lietuvos Respublika (parašas) (data)



* 2 1 0 2 7 1 1 4 0 8 *



Linijų anotacijų lentelė	
Gretimybė	Atstumas
1-2	71.74
2-3	57.08
3-4	60.92
4-5	44.57
5-6	54.81
6-7	153.63
7-8	31.86
8-9	64.62
9-10	30.35
10-11	13.70
11-12	11.65
12-13	109.72
13-14	166.95
14-15	54.13
15-16	154.24
16-17	112.55
17-18	132.82
18-19	78.78
19-20	47.12

20-21	19.24
21-22	35.58
22-23	37.05
23-24	36.08
24-25	19.78
25-26	37.64
26-27	70.16
27-28	48.34
28-29	40.24
29-30	44.87
30-31	71.92
31-32	130.22
32-1	53.53

		Įmonės kodas 302513346 Ūkininkų g.10a, Marijampolė, LT-68306 Tel. 8-343-56538	
Pareigos	Parašas	Vardas, pavardė	Data
Direktorius	<i>[Signature]</i>	Kudrius Kavaliauskas	2019-03-18
Matininkas	<i>[Signature]</i>	Kęstutis Stumbrys	2019-03-18
Matininko kvalifikacijos pažymėjimo Nr.: 2M-M-731			



VALSTYBĖS ĮMONĖ REGISTRŲ CENTRAS
Lvovo g. 25-101, 09320 Vilnius, tel. (8 5) 2688 262, faks. (8 5) 2688 311, el.p. info@registrucentras.lt

NEKILNOJAMOJO TURTO REGISTRO CENTRINIO DUOMENŲ BANKO IŠRAŠAS

2019-12-06 10:16:02

1. Nekilnojamojo turto registre įregistruotas turtas:

Registro Nr.: 44/2395498
Registro lapas: Žemės sklypas
Sudarymo data: 2019-11-13
Kalvarijos sav., Sangrūdės sen., Rūdinkų k.

2. Nekilnojamieji daiktai:

2.1.

Žemės sklypas
Kalvarijos sav., Sangrūdės sen., Rūdinkų k.
Unikalus daikto numeris: 4400-5291-9296
Žemės sklypo kadastro numeris ir kadastro vietovės pavadinimas: 5172/0001:207 Sangrūdės k.v.
Daikto pagrindinė naudojimo paskirtis: Miškų ūkio
Žemės sklypo naudojimo būdas: Ūkinių miškų sklypai
Žemės sklypo plotas: 3.5615 ha
Žemės ūkio naudmenų plotas viso: 0.0518 ha
iš jo: pievų ir natūralių ganyklų plotas: 0.0518 ha
Miško žemės plotas: 3.4031 ha
Kelių plotas: 0.0580 ha
Kitos žemės plotas: 0.0486 ha
Nusausintos žemės plotas: 0.1035 ha
Žemės ūkio naudmenų našumo balas: 28.0
Matavimų tipas: Žemės sklypas suformuotas atliekant kadastrinius matavimus
Indeksuota žemės sklypo vertė: 4437 Eur
Indeksuota žemės sklypo vertė be miško: 29 Eur
Indeksuota miško vertė: 4408 Eur
Indeksuota miško medynų vertė: 3754 Eur
Žemės sklypo vertė: 1209 Eur
Sklypo vertė be miško žemės ir medynų: 18 Eur
Miško žemės ir medynų vertė: 1191 Eur
Miško medynų vertė: 782 Eur
Vidutinė rinkos vertė: 5574 Eur
Vidutinės rinkos vertės nustatymo data: 2019-11-13
Vidutinės rinkos vertės nustatymo būdas: Masinis vertinimas
Kadastro duomenų nustatymo data: 2019-06-25

3. Daikto priklausiniai iš kito registro: įrašų nėra

4. Nuosavybė:

4.1.

Nuosavybės teisė
Savininkas: LIETUVOS RESPUBLIKA, a.k. 111105555
Daiktas: žemės sklypas Nr. 4400-5291-9296, aprašytas p. 2.1.
Įregistravimo pagrindas: 2019-10-31 Nacionalinės žemės tarnybos teritorinio skyriaus vedėjo sprendimas Nr. 20SK-1733-(14.20.110.)
Įrašas galioja: Nuo 2019-11-14

5. Valstybės ir savivaldybių žemės patikėjimo teisė:

5.1.

Valstybinės žemės patikėjimo teisė
Patikėtinis: Nacionalinė žemės tarnyba prie Žemės ūkio ministerijos, a.k. 188704927
Daiktas: žemės sklypas Nr. 4400-5291-9296, aprašytas p. 2.1.
Įregistravimo pagrindas: 2019-10-31 Nacionalinės žemės tarnybos teritorinio skyriaus vedėjo sprendimas Nr. 20SK-1733-(14.20.110.)
Įrašas galioja: Nuo 2019-11-14

6. Kitos daiktinės teisės:

6.1.

Kelio servitutas - teisė važiuoti transporto priemonėmis, naudotis pėsčiųjų taku, varyti galvijus (tarnaujantis)
Daiktas: žemės sklypas Nr. 4400-5291-9296, aprašytas p. 2.1.
Įregistravimo pagrindas: 2019-10-31 Nacionalinės žemės tarnybos teritorinio skyriaus vedėjo sprendimas Nr. 20SK-1733-(14.20.110.)
Plotas: 421.00 ha
Įrašas galioja: Nuo 2019-11-14

7. Juridiniai faktai: įrašų nėra

8. Žymos: įrašų nėra

9. Specialiosios žemės ir miško naudojimo sąlygos:

9.1.

XXXI. Natūralios (užliejamosios ir sausminės) pievos bei ganyklos
Daiktas: žemės sklypas Nr. 4400-5291-9296, aprašytas p. 2.1.
Įregistravimo pagrindas: 2019-10-31 Nacionalinės žemės tarnybos teritorinio skyriaus vedėjo sprendimas Nr. 20SK-1733-(14.20.110.)
Plotas: 518.00 kv. m
Įrašas galioja: Nuo 2019-11-13

9.2.

XXI. Žemės sklypai, kuriuose įrengtos valstybei priklausančios melioracijos sistemos bei įrenginiai
Daiktas: žemės sklypas Nr. 4400-5291-9296, aprašytas p. 2.1.
Įregistravimo pagrindas: 2019-10-31 Nacionalinės žemės tarnybos teritorinio skyriaus vedėjo sprendimas Nr. 20SK-1733-(14.20.110.)
Plotas: 1035.00 kv. m
Įrašas galioja: Nuo 2019-11-13

9.3.

XXVI. Miško naudojimo apribojimai
Daiktas: žemės sklypas Nr. 4400-5291-9296, aprašytas p. 2.1.
Įregistravimo pagrindas: 2019-10-31 Nacionalinės žemės tarnybos teritorinio skyriaus vedėjo sprendimas Nr. 20SK-1733-(14.20.110.)
Plotas: 34031.00 kv. m
Įrašas galioja: Nuo 2019-11-13

10. Daikto registravimas ir kadastro žymos:

10.1.

Suformuotas naujas (daikto registravimas)
Daiktas: žemės sklypas Nr. 4400-5291-9296, aprašytas p. 2.1.
Įregistravimo pagrindas: 2019-10-31 Nacionalinės žemės tarnybos teritorinio skyriaus vedėjo sprendimas Nr. 20SK-1733-(14.20.110.)
Įrašas galioja: Nuo 2019-11-13

10.2.

Kadastrinius matavimus atliko (kadastro žyma)
KĖSTUTIS STUMBRYŠ
Daiktas: žemės sklypas Nr. 4400-5291-9296, aprašytas p. 2.1.
Įregistravimo pagrindas: 2008-10-15 Kvalifikacijos pažymėjimas Nr. 2M-M-731
2019-06-25 Nekilnojamojo daikto kadastro duomenų byla
Įrašas galioja: Nuo 2019-11-13

11. Registro pastabos ir nuorodos: įrašų nėra

12. Kita informacija: įrašų nėra

13. Informacija apie duomenų sandoriui tikslinimą: įrašų nėra

2019-12-06 10:16:02

Dokumentą atspausdino

RAMŪNAS MAŽĖTIS

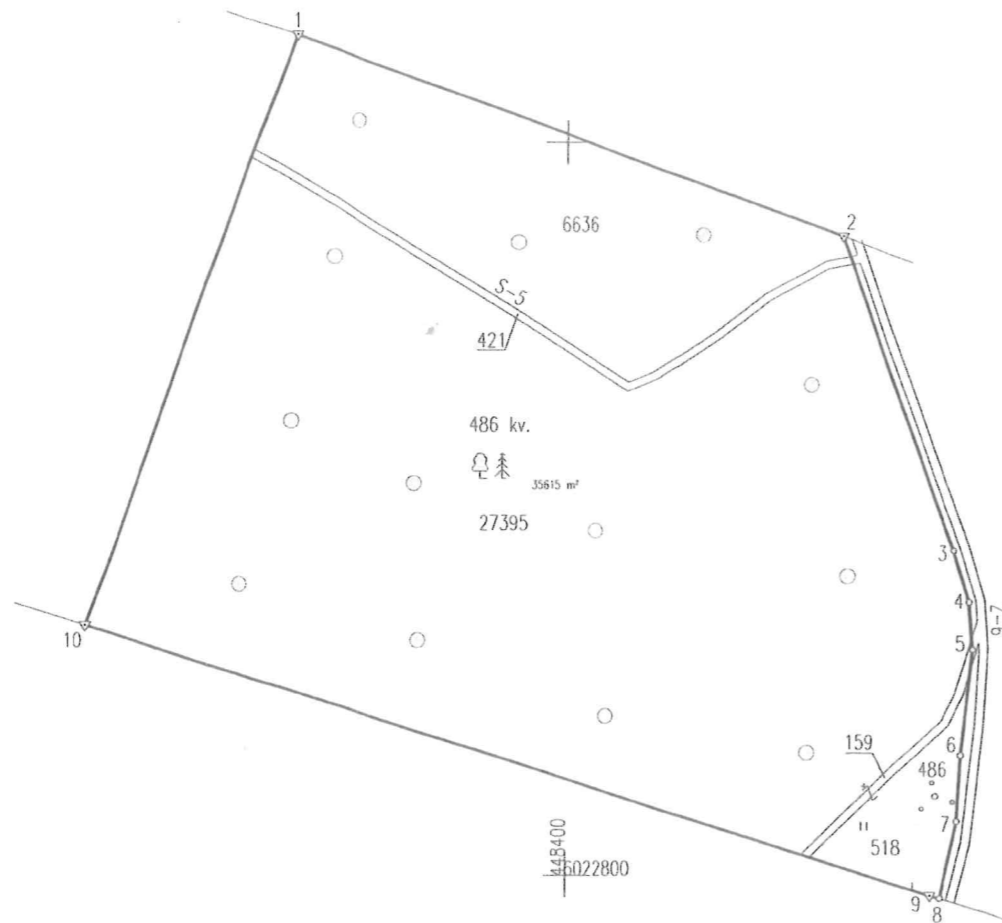
Žemės sklypo išdėstymo schema



Rūdninkai

ŽEMĖS SKLYPO PLANAS M 1:2000

Sklypo plotas 35615 m²



Linijų anotacijų lentelė	
Gretimybė	Atstumas
1-2	159.29
2-3	90.91
3-4	14.65
4-5	13.02
5-6	28.93
6-7	18.05
7-8	21.42
8-9	2.77
9-10	241.76
10-1	171.12


Kadastro vietovės pavadinimas:	Sangrūdos									
	kodas			blokas			sklypas			
Žemės sklypo kadastro numeris:	5	1	7	2	0	0	0	1		

Rajonas/Savivaldybė	Kalvarijos
Seniūnija	Sangrūdos
Gyvenamoji vietovė	Rūdninkai
Galvė, namo Nr.	Skł.Nr.proj.plane 466-1

Gretimybė	Gretimo žemės sklypo kadastro Nr.	Pastabos
1-2	5172/0001:0141	
2-8		6m kelias
8-10	5172/0001:0049	
10-1		LVŽ

Su pagal 2019 m. gegužės mėn. 20 d. atliktą žemės sklypo ribų pažėklinimą-parodymą parengtame žemės sklypo plane išbraižytomis ribomis ir apskaičiuotu žemės sklypo plotu sutinku:

Lietuvos Respublika (parašas) (data)



Žemės sklypas patenka į Kalvarijos biosferos poligono teritoriją

		Įmonės kodas 302513346 Ūkininkų g.10a, Marijampolė, LT-68306 Tel. 8-343-56538	
Pareigos	Parašas	Vardas, pavardė	
Direktorius		Andrius Kavaliauskas	
Matininkas		Kęstutis Stumbrys	
Matininko kvalifikacijos pažymėjimo Nr.: 2M-M-731			



Nuorašas tikras



VALSTYBĖS ĮMONĖ REGISTRŲ CENTRAS
Lvovo g. 25-101, 09320 Vilnius, tel. (8 5) 2688 262, faks. (8 5) 2688 311, el.p. info@registrucentras.lt

NEKILNOJAMOJO TURTO REGISTRO CENTRINIO DUOMENŲ BANKO IŠRAŠAS

2019-12-12 09:33:26

1. Nekilnojamojo turto registre įregistruotas turtas:

Registro Nr.: 44/2399881
Registro tipas: Žemės sklypas
Sudarymo data: 2019-11-27
Kazlių Rūdos sav., Jankų sen., Uzarų k.

2. Nekilnojamojo turto daiktai:

2.1.

Žemės sklypas
Kazlių Rūdos sav., Jankų sen., Uzarų k.
Unikalus daikto numeris: 4400-5307-4725
Žemės sklypo kadastro numeris ir kadastro vietovės pavadinimas: 8448/0002:397 Jankų k.v.
Daikto pagrindinė naudojimo paskirtis: Miškų ūkio
Žemės sklypo naudojimo būdas: Ūkinių miškų sklypai
Žemės sklypo plotas: 3.1778 ha
Miško žemės plotas: 3.0466 ha
Vandens telkinių plotas: 0.1312 ha
Nusausintos žemės plotas: 0.0620 ha
Žemės ūkio naudmenų našumo balas: 25.0
Malavimų tipas: Žemės sklypas suformuotas atliekant kadastrinius matavimus
Indeksuota žemės sklypo vertė: 5934 Eur
Indeksuota miško vertė: 5934 Eur
Indeksuota miško medynų vertė: 5318 Eur
Žemės sklypo vertė: 1493 Eur
Miško žemės ir medynų vertė: 1493 Eur
Miško medynų vertė: 1108 Eur
Vidutinė rinkos vertė: 2608 Eur
Vidutinės rinkos vertės nustatymo data: 2019-11-27
Vidutinės rinkos vertės nustatymo būdas: Masinis vertinimas
Kadastro duomenų nustatymo data: 2019-10-18

3. Daikto priklausiniai iš kito registro: įrašų nėra

4. Nuosavybė:

4.1.

Nuosavybės teisė
Savininkas: LIETUVOS RESPUBLIKA, a.k. 111105555
Daiktas: žemės sklypas Nr. 4400-5307-4725, aprašytas p. 2.1.
Įregistravimo pagrindas: 2019-11-14 Nacionalinės žemės tarnybos teritorinio skyriaus vedėjo sprendimas Nr. 20SK-1942-(14.20.110.)
Įrašas galioja: Nuo 2019-12-04

5. Valstybės ir savivaldybių žemės patikėjimo teisė:

5.1.

Valstybinė žemės patikėjimo teisė
Patikėtinis: Nacionalinė žemės tarnyba prie Žemės ūkio ministerijos, a.k. 188704927
Daiktas: žemės sklypas Nr. 4400-5307-4725, aprašytas p. 2.1.
Įregistravimo pagrindas: 2019-11-14 Nacionalinės žemės tarnybos teritorinio skyriaus vedėjo sprendimas Nr. 20SK-1942-(14.20.110.)
Įrašas galioja: Nuo 2019-12-04

6. Kitos daiktinės teisės : įrašų nėra

7. Juridiniai faktai: įrašų nėra

8. Žymos: įrašų nėra

9. Specialiosios žemės ir miško naudojimo sąlygos:

9.1.

XXVI. Miško naudojimo apribojimai
Daiktas: žemės sklypas Nr. 4400-5307-4725, aprašytas p. 2.1.
Įregistravimo pagrindas: 2019-11-14 Nacionalinės žemės tarnybos teritorinio skyriaus vedėjo sprendimas Nr. 20SK-1942-(14.20.110.)
Plotas: 31778.00 kv. m
Įrašas galioja: Nuo 2019-11-28

9.2.

XXIX. Paviršinio vandens telkinių pakrantės apsaugos juostos
Daiktas: žemės sklypas Nr. 4400-5307-4725, aprašytas p. 2.1.
Įregistravimo pagrindas: 2019-11-14 Nacionalinės žemės tarnybos teritorinio skyriaus vedėjo sprendimas Nr. 20SK-1942-(14.20.110.)
Plotas: 36.00 kv. m
Įrašas galioja: Nuo 2019-11-28

9.3.

XXIX. Paviršinio vandens telkinių apsaugos zonos
Daiktas: žemės sklypas Nr. 4400-5307-4725, aprašytas p. 2.1.
Įregistravimo pagrindas: 2019-11-14 Nacionalinės žemės tarnybos teritorinio skyriaus vedėjo sprendimas Nr. 20SK-1942-(14.20.110.)
Plotas: 36.00 kv. m
Įrašas galioja: Nuo 2019-11-28

10. Daikto registravimas ir kadastro žymos:

10.1.

Kadastrinius matavimus atliko (kadastro žyma)
INGA SARPALIENĖ
Daiktas: žemės sklypas Nr. 4400-5307-4725, aprašytas p. 2.1.
Įregistravimo pagrindas: 2008-09-03 Kvalifikacijos pažymėjimas Nr. 2M-M-652
2019-10-18 Nekilnojamojo daikto kadastro duomenų byla
Įrašas galioja: Nuo 2019-11-28

10.2.

Suformuotas naujas (daikto registravimas)
Daiktas: žemės sklypas Nr. 4400-5307-4725, aprašytas p. 2.1.
Įregistravimo pagrindas: 2019-11-14 Nacionalinės žemės tarnybos teritorinio skyriaus vedėjo sprendimas Nr. 20SK-1942-(14.20.110.)
Įrašas galioja: Nuo 2019-11-28

11. Registro pastabos ir nuorodos: įrašų nėra

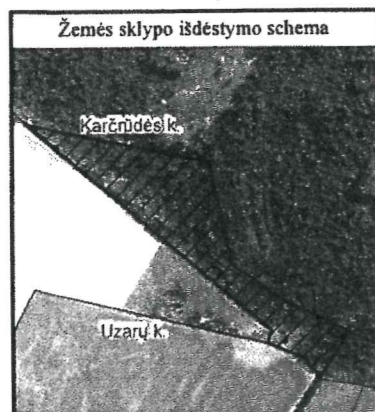
12. Kita informacija: įrašų nėra

13. Informacija apie duomenų sandoriui tikslinimą: įrašų nėra

2019-12-12 09:33:26

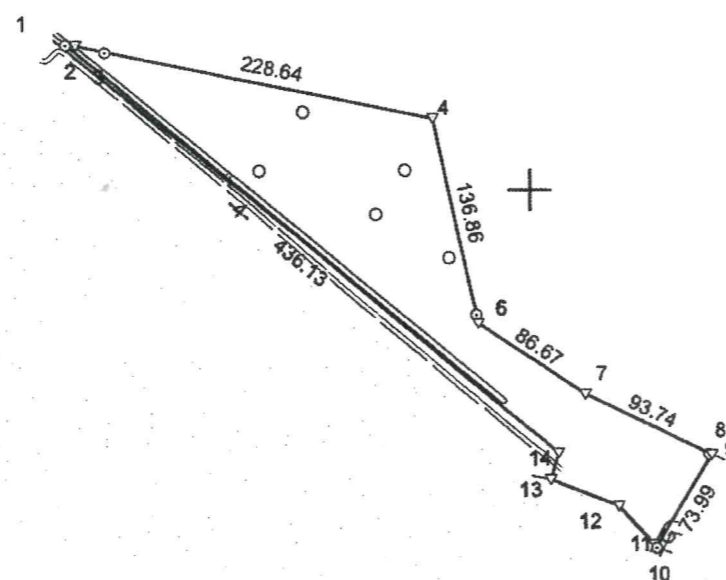
Dokumentą atspausdino

RAMŪNAS MAŽETIS



ŽEMĖS SKLYPO PLANAS M 1:5000

Sklypo plotas 31778 m²



Kadastro:	vietovė	Jankų	blokas	sklypas
Žemės sklypo kadastro Nr.	8 4 4 8 0 0 0 2			

Savivaldybė	Kazlų Rūdos
Seniūnija	Jankų
Gyvenamoji vietovė	Užarų k.
Gatvė, namo Nr.	proj.Nr.465

Gretimybė	Gretimo žemės sklypo kadastro Nr.	Pastabos
1-9	8479/ 0001: 315	
9-10	8448/ 0002: 314	
10-13	8448/ 0002: 10	
13-14-1	8448/ 0002: 373	



Su pagal 2019 m. rugsėjo mėn. 10 d. atliktą žemės sklypo ribų paženklinimą-parodymą parengtame žemės sklypo plane išbraižytais ribomis ir apskaičiuotu žemės sklypo plotu sutinku:

1. Lietuvos Respublika
(vardas, pavardė) (parašas) (data)

Linijų ilgiai	
1-2	6.94
2-3	19.79
5-6	6.72
8-9	2.03
10-11	2.40
11-12	35.74
12-13	49.57
13-14	19.30

UAB "Metrum LT"			
Vytauto g.34A, Marijampolė, elp.inga@metrumlt.eu, mob.86577506			
Parėigos	Parašas	Vardas ir pavardė	Data
Direktorius		VYTAUTAS POŽARSKAS	2019-09-10
MATININKĖ		INGA SARPŠIENĖ	2019-09-10

4. Matininko kvalifikacijos pažymėjimo Nr.: 2M-M-652 GEO OBJEKTO KODAS: 4400-5307-4725

