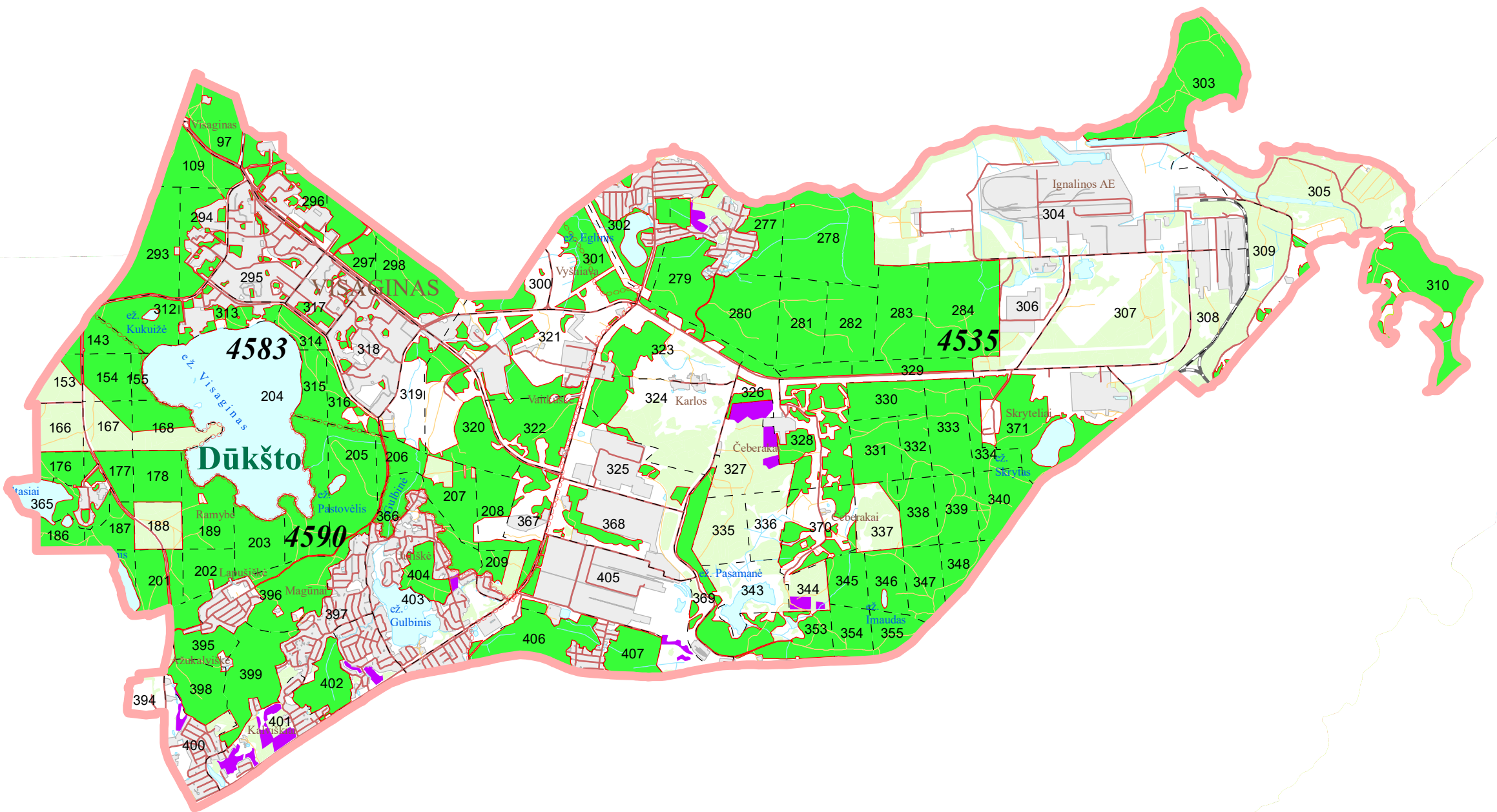















# VISAGINO SAVIVALDYBĖS LAISVOS VALSTYBINĖS ŽEMĖS FONDE ESANČIŲ VALSTYBINIŲ MIŠKŲ PLOTŲ, PERDUODAMŲ VALSTYBĖS ĮMONEI VALSTYBINIŲ MIŠKŲ URĖDIJAI KOMPLEKSINEI MIŠKŲ ŪKIO VEIKLAI VYKDYTI, SCHEMA

M 1 : 50 000



**Sutartiniai ženklai:**

-  Laisvos valstybinės žemės fonde esantys valstybinių miškų plotai, perduodami valstybės įmonei Valstybinių miškų urėdijai kompleksinei miškų ūkio veiklai vykdyti
-  Valstybinės reikšmės miškų plotai
-  Kiti inventorizuoti plotai
-  Užstatytos teritorijos
-  Vandens telkiniai
-  Girininkijų ribos
-  Savivaldybių ribos
-  Kadastrinių vietovių ribos
-  Miško kvartalų ribos
-  Keliai su danga
-  Miško, lauko keliai
-  Geležinkeliai
-  Upės, upeliai, grioviai

**Dūkšto** Girininkijų pavadinimai  
186 Miško kvartalų numeriai  
4535 Kadastrinių vietovių kodai

