

**VILNIAUS RAJONO SAVIVALDYBĖS TERITORIJOJE ESANČIŲ VALSTYBINIŲ MIŠKŲ
ŪKIO PASKIRTIES ŽEMĖS SKLYPŲ
SĄRAŠAS**

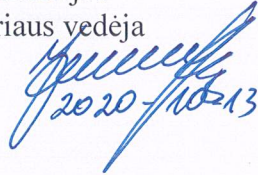
2020-10-02

| Eil. Nr. | Kadastro vietovės pavadinimas | Informacija apie įregistruotus Nekilnojamojo turto registre valstybės vardu žemės sklypus, numatomus perduoti VĮ Valstybinių miškų urėdijai | | |
|----------|-------------------------------|---|---------------------------|-------------------|
| | | Žemės sklypo Nr. žemės reformos žemėtvarkos projekte | Žemės sklypo kadastro Nr. | Sklypo plotas, ha |
| 1. | Sužionių | 4187/0300:392 | 4400-5129-7255 | 35,6854 |
| 2. | Sužionių | 4187/0300:122 | 4400-5129-6103 | 4,5610 |
| 3. | Sužionių | 4187/0300:120 | 4400-5129-5944 | 26,5960 |
| 4. | Sužionių | 4187/0300:119 | 4400-5129-1128 | 14,7239 |
| 5. | Sužionių | 4187/0300:118 | 4400-5129-7188 | 35,2483 |
| 6. | Sužionių | 4187/0300:121 | 4400-5190-6515 | 22,6095 |
| 7. | Sužionių | 4187/0300:124 | 4400-5258-4866 | 29,6028 |
| 8. | Sužionių | 4187/0300:123 | 4400-5129-5906 | 21,3075 |
| 9. | Sužionių | 4187/0200:69 | 4400-5129-0174 | 0,3389 |
| 10. | Buivydžių | 4112/0200:234 | 4400-2472-5400 | 7,1364 |
| 11. | Raudondvario | 4172/0400:221 | 4400-4588-6284 | 2,2590 |
| 12. | Raudondvario | 4172/0400:87 | 4400-2984-7965 | 17,9158 |
| 13. | Raudondvario | 4172/0400:220 | 4400-4583-4264 | 38,0520 |
| 14. | Danilavos | 4114/0100:613 | 4400-4948-0564 | 1,3494 |
| 15. | Danilavos | 4114/0100:610 | 4400-4905-6166 | 14,5377 |
| 16. | Danilavos | 4114/0100:614 | 4400-4981-1158 | 1,7354 |
| 17. | Danilavos | 4114/0100:609 | 4400-4900-4802 | 29,5211 |
| 18. | Arvydų | 4101/0800:0015 | 4400-4866-5043 | 7,0396 |
| 19. | Arvydų | 4101/0100:0018 | 4400-4787-1558 | 1,7905 |
| 20. | Arvydų | 4101/0600:0169 | 4400-4855-0406 | 25,9131 |
| 21. | Arvydų | 4101/0100:0022 | 4400-4787-6044 | 13,5450 |

| | | | | |
|-----|--------|----------------|----------------|---------|
| 22. | Arvydų | 4101/0700:0238 | 4400-4787-5136 | 0,6103 |
| 23. | Arvydų | 4101/0500:0058 | 4400-5094-3114 | 31,1824 |


Parengė:

Nacionalinės žemės tarnybos
prie Žemės ūkio ministerijos
Vilniaus rajono skyriaus vedėja
Irena Jankuvienė


2020-10-13

Suderinta:

Valstybės įmonės Valstybinių miškų urėdijos
Nemenčinės regioninio padalinio vadovė
Viktorija Anikevičienė



Nacionalinės žemės tarnybos prie ŽŪM
Vilniaus rajono skyriaus
vedėja

Irena Jankuvienė

Nacionalinės žemės tarnybos prie ŽŪM
l. e. p. Vilniaus rajono skyriaus
patarėja


Lina Remeikienė

20201009

NEKILNOJAMOJO TURTO REGISTRO DUOMENŲ BAZĖS IŠRAŠAS

2020-10-14 09:04:40

1. Nekilnojamojo turto registre įregistruotas turtas:

Registro Nr.: 44/2339049
Registro tipas: **Žemės sklypas**
Sudarymo data: 2019-04-12
Vilniaus r. sav., Sužionių sen., Stankų k.

2. Nekilnojamieji daiktai:

2.1. **Žemės sklypas**
Vilniaus r. sav., Sužionių sen., Stankų k.
Unikalus daikto numeris: 4400-5129-7255
Žemės sklypo kadastro numeris ir kadastro vietovės pavadinimas: 4187/0300:392 Sužionių k.v.
Daikto pagrindinė naudojimo paskirtis: **Miškų ūkio**
Žemės sklypo naudojimo būdas: **Apsauginių miškų sklypai**
Žemės sklypo plotas: 35.6854 ha
Miško žemės plotas: 30.6300 ha
Vandens telkinių plotas: 0.1193 ha
Kitos žemės plotas: 4.9361 ha
Žemės ūkio naudmenų našumo balas: 31.4
Matavimų tipas: **Žemės sklypas suformuotas atliekant kadastrinius matavimus**
Indeksuota žemės sklypo vertė: 68619 Eur
Indeksuota žemės sklypo vertė be miško: 93 Eur
Indeksuota miško vertė: 68526 Eur
Indeksuota miško medynų vertė: 62875 Eur
Žemės sklypo vertė: 16689 Eur
Sklypo vertė be miško žemės ir medynų: 58 Eur
Miško žemės ir medynų vertė: 16631 Eur
Miško medynų vertė: 13099 Eur
Vidutinė rinkos vertė: 75075 Eur
Vidutinės rinkos vertės nustatymo data: 2019-04-15
Vidutinės rinkos vertės nustatymo būdas: **Masinis vertinimas**
Kadastro duomenų nustatymo data: 2018-09-04

3. Daikto priklausiniai iš kito registro: įrašų nėra

4. Nuosavybė:

4.1. **Nuosavybės teisė**
Savininkas: **LIETUVOS RESPUBLIKA, a.k. 111105555**
Daiktas: **žemės sklypas Nr. 4400-5129-7255, aprašytas p. 2.1.**
Įregistravimo pagrindas: 2019-03-19 Nacionalinės žemės tarnybos teritorinio skyriaus vedėjo sprendimas Nr. 48SK-824-(14.48.111.)
Įrašas galioja: **Nuo 2019-04-15**

5. Valstybės ir savivaldybių žemės patikėjimo teisė:

5.1. **Valstybinė žemės patikėjimo teisė**
Patikėtinis: **Nacionalinė žemės tarnyba prie Žemės ūkio ministerijos, a.k. 188704927**
Daiktas: **žemės sklypas Nr. 4400-5129-7255, aprašytas p. 2.1.**
Įregistravimo pagrindas: 2019-03-19 Nacionalinės žemės tarnybos teritorinio skyriaus vedėjo sprendimas Nr. 48SK-824-(14.48.111.)
Įrašas galioja: **Nuo 2019-04-15**

6. Kitos daiktinės teisės:

6.1. **Kelio servitutas - teisė naudotis pėsčiųjų taku (tarnaujantis)**
Daiktas: **žemės sklypas Nr. 4400-5129-7255, aprašytas p. 2.1.**
Įregistravimo pagrindas: 2019-03-19 Nacionalinės žemės tarnybos teritorinio skyriaus vedėjo sprendimas Nr. 48SK-824-(14.48.111.)
Plotas: 0.7877 ha
Įrašas galioja: **Nuo 2019-04-15**

7. Juridiniai faktai: įrašų nėra

8. Žymos: įrašų nėra

9. Teritorijos, kuriose taikomos specialiosios žemės naudojimo sąlygos:

9.1. **Paviršinių vandens telkinių pakrantės apsaugos juostos (VI skyrius, aštuntasis skirsnis)**
Daiktas: **žemės sklypas Nr. 4400-5129-7255, aprašytas p. 2.1.**
Įregistravimo pagrindas: 2019-06-06 Lietuvos Respublikos specialiųjų žemės naudojimo sąlygų įstatymas Nr. XIII-2166
2019-12-19 Lietuvos Respublikos žemės ūkio ministro įsakymas Nr. 3D-711
Plotas: 0.7877 ha
Įrašas galioja: **Nuo 2020-01-02**

9.2. **Paviršinių vandens telkinių apsaugos zonos (VI skyrius, septintasis skirsnis)**
Daiktas: **žemės sklypas Nr. 4400-5129-7255, aprašytas p. 2.1.**
Įregistravimo pagrindas: 2019-06-06 Lietuvos Respublikos specialiųjų žemės naudojimo sąlygų įstatymas Nr. XIII-2166
2019-12-19 Lietuvos Respublikos žemės ūkio ministro įsakymas Nr. 3D-711
Plotas: 4.8421 ha
Įrašas galioja: **Nuo 2020-01-02**

9.3. **Valstybiniai parkai (V skyrius, dvidešimt trečiasis skirsnis)**
Daiktas: **žemės sklypas Nr. 4400-5129-7255, aprašytas p. 2.1.**

[registravimo pagrindas: **2019-06-06 Lietuvos Respublikos specialiųjų žemės naudojimo sąlygų įstatymas Nr. XIII-2166**
2019-12-19 Lietuvos Respublikos žemės ūkio ministro įsakymas Nr. 3D-711
Plotas: **34.5861 ha**
[rašas galioja: **Nuo 2020-01-02**

9.4.

Pelkės ir šaltinynai (VI skyrius, devintasis skirsnis)
Daiktas: **žemės sklypas Nr. 4400-5129-7255, aprašytas p. 2.1.**
[registravimo pagrindas: **2019-06-06 Lietuvos Respublikos specialiųjų žemės naudojimo sąlygų įstatymas Nr. XIII-2166**
2019-12-19 Lietuvos Respublikos žemės ūkio ministro įsakymas Nr. 3D-711
Plotas: **1.16 ha**
[rašas galioja: **Nuo 2020-01-02**

9.5.

Miško žemė (VI skyrius, trečiasis skirsnis)
Daiktas: **žemės sklypas Nr. 4400-5129-7255, aprašytas p. 2.1.**
[registravimo pagrindas: **2019-06-06 Lietuvos Respublikos specialiųjų žemės naudojimo sąlygų įstatymas Nr. XIII-2166**
2019-12-19 Lietuvos Respublikos žemės ūkio ministro įsakymas Nr. 3D-711
Plotas: **30.63 ha**
[rašas galioja: **Nuo 2020-01-02**

10. Daikto registravimas ir kadastro žymos:

10.1.

Suformuotas naujas (daikto registravimas)
Daiktas: **žemės sklypas Nr. 4400-5129-7255, aprašytas p. 2.1.**
[registravimo pagrindas: **2018-09-04 Nekilnojamojo daikto kadastro duomenų byla**
2019-03-19 Nacionalinės žemės tarnybos teritorinio skyriaus vedėjo sprendimas Nr. 48SK-824-(14.48.111.)
[rašas galioja: **Nuo 2019-04-15**

10.2.

Kadastrinius matavimus atliko (kadastro žyma)
KRYSTYNA ŠPAKAUSKIENĖ
Daiktas: **žemės sklypas Nr. 4400-5129-7255, aprašytas p. 2.1.**
[registravimo pagrindas: **2013-08-05 Kvalifikacijos pažymėjimas Nr. 2M-M-1912**
2018-09-04 Nekilnojamojo daikto kadastro duomenų byla
[rašas galioja: **Nuo 2019-04-15**

11. Registro pastabos ir nuorodos: įrašų nėra**12. Kita informacija: įrašų nėra****13. Informacija apie duomenų sandoriui tikslinimą: įrašų nėra**

Dokumentą atspausdino

DANUTA KAZAKEVIČIENĖ

NEKILNOJAMOJO TURTO REGISTRO DUOMENŲ BAZĖS IŠRAŠAS

2020-10-14 09:06:02

1. Nekilnojamojo turto registre įregistruotas turtas:

Registro Nr.: **44/2339070**
 Registro tipas: **Žemės sklypas**
 Sudarymo data: **2019-04-15**
Vilniaus r. sav., Sužionių sen., Stankų k.

2. Nekilnojamieji daiktai:

2.1.

Žemės sklypas
Vilniaus r. sav., Sužionių sen., Stankų k.
 Unikalus daikto numeris: **4400-5129-6103**
 Žemės sklypo kadastro numeris ir kadastro vietovės pavadinimas: **4187/0300:122 Sužionių k.v.**
 Daikto pagrindinė naudojimo paskirtis: **Miškų ūkio**
 Žemės sklypo naudojimo būdas: **Ekosistemų apsaugos miškų sklypai**
 Žemės sklypo plotas: **4.5610 ha**
 Miško žemės plotas: **4.3800 ha**
 Kitos žemės plotas: **0.1810 ha**
 Žemės ūkio naudmenų našumo balas: **33.3**
 Matavimų tipas: **Žemės sklypas suformuotas atliekant kadastrinius matavimus**
 Indeksuota žemės sklypo vertė: **9120 Eur**
 Indeksuota žemės sklypo vertė be miško: **3 Eur**
 Indeksuota miško vertė: **9117 Eur**
 Indeksuota miško medynų vertė: **8165 Eur**
 Žemės sklypo vertė: **2298 Eur**
 Sklypo vertė be miško žemės ir medynų: **2 Eur**
 Miško žemės ir medynų vertė: **2296 Eur**
 Miško medynų vertė: **1701 Eur**
 Vidutinė rinkos vertė: **9745 Eur**
 Vidutinės rinkos vertės nustatymo data: **2019-04-15**
 Vidutinės rinkos vertės nustatymo būdas: **Masinis vertinimas**
 Kadastro duomenų nustatymo data: **2018-09-04**

3. Daikto priklausiniai iš kito registro: įrašų nėra

4. Nuosavybė:

4.1.

Nuosavybės teisė
 Savininkas: **LIETUVOS RESPUBLIKA, a.k. 111105555**
 Daiktas: **žemės sklypas Nr. 4400-5129-6103, aprašytas p. 2.1.**
 Įregistravimo pagrindas: **2019-03-19 Nacionalinės žemės tarnybos teritorinio skyriaus vedėjo sprendimas Nr. 48SK-826-(14.48.111.)**
 Įrašas galioja: **Nuo 2019-04-15**

5. Valstybės ir savivaldybių žemės patikėjimo teisė:

5.1.

Valstybinės žemės patikėjimo teisė
 Patikėtinis: **Nacionalinė žemės tarnyba prie Žemės ūkio ministerijos, a.k. 188704927**
 Daiktas: **žemės sklypas Nr. 4400-5129-6103, aprašytas p. 2.1.**
 Įregistravimo pagrindas: **2019-03-19 Nacionalinės žemės tarnybos teritorinio skyriaus vedėjo sprendimas Nr. 48SK-826-(14.48.111.)**
 Įrašas galioja: **Nuo 2019-04-15**

6. Kitos daiktinės teisės : įrašų nėra

7. Juridiniai faktai: įrašų nėra

8. Žymos: įrašų nėra

9. Teritorijos, kuriose taikomos specialiosios žemės naudojimo sąlygos:

9.1.

Paviršinių vandens telkinių apsaugos zonos (VI skyrius, septintasis skirsnis)
 Daiktas: **žemės sklypas Nr. 4400-5129-6103, aprašytas p. 2.1.**
 Įregistravimo pagrindas: **2019-06-06 Lietuvos Respublikos specialiųjų žemės naudojimo sąlygų įstatymas Nr. XIII-2166**
2019-12-19 Lietuvos Respublikos žemės ūkio ministro įsakymas Nr. 3D-711
 Plotas: **3.3427 ha**
 Įrašas galioja: **Nuo 2020-01-02**

9.2.

Kraštovaizdžio draustiniai (V skyrius, dvidešimt antrasis skirsnis)
 Daiktas: **žemės sklypas Nr. 4400-5129-6103, aprašytas p. 2.1.**
 Įregistravimo pagrindas: **2019-06-06 Lietuvos Respublikos specialiųjų žemės naudojimo sąlygų įstatymas Nr. XIII-2166**
2019-12-19 Lietuvos Respublikos žemės ūkio ministro įsakymas Nr. 3D-711
 Plotas: **4.4519 ha**
 Įrašas galioja: **Nuo 2020-01-02**

9.3.

Gamtiniai ir kompleksiniai draustiniai (V skyrius, aštuntasis skirsnis)
 Daiktas: **žemės sklypas Nr. 4400-5129-6103, aprašytas p. 2.1.**
 Įregistravimo pagrindas: **2019-06-06 Lietuvos Respublikos specialiųjų žemės naudojimo sąlygų įstatymas Nr. XIII-2166**
2019-12-19 Lietuvos Respublikos žemės ūkio ministro įsakymas Nr. 3D-711
 Plotas: **4.4519 ha**
 Įrašas galioja: **Nuo 2020-01-02**

9.4.

Valstybiniai parkai (V skyrius, dvidešimt trečiasis skirsnis)
 Daiktas: **žemės sklypas Nr. 4400-5129-6103, aprašytas p. 2.1.**
 Įregistravimo pagrindas: **2019-06-06 Lietuvos Respublikos specialiųjų žemės naudojimo sąlygų įstatymas**

Nr. XIII-2166**2019-12-19 Lietuvos Respublikos žemės ūkio ministro įsakymas Nr. 3D-711**Plotas: **4.4519 ha**Įrašas galioja: **Nuo 2020-01-02**

9.5.

Miško žemė (VI skyrius, trečiasis skirsnis)Daiktas: **žemės sklypas Nr. 4400-5129-6103, aprašytas p. 2.1.**Įregistravimo pagrindas: **2019-06-06 Lietuvos Respublikos specialiųjų žemės naudojimo sąlygų įstatymas Nr. XIII-2166****2019-12-19 Lietuvos Respublikos žemės ūkio ministro įsakymas Nr. 3D-711**Plotas: **4.38 ha**Įrašas galioja: **Nuo 2020-01-02****10. Daikto registravimas ir kadastro žymos:**

10.1.

Suformuotas naujas (daikto registravimas)Daiktas: **žemės sklypas Nr. 4400-5129-6103, aprašytas p. 2.1.**Įregistravimo pagrindas: **2018-09-04 Nekilnojamojo daikto kadastro duomenų byla****2019-03-19 Nacionalinės žemės tarnybos teritorinio skyriaus vedėjo sprendimas Nr. 48SK-826-(14.48.111.)**Įrašas galioja: **Nuo 2019-04-15**

10.2.

Kadastrinius matavimus atliko (kadastro žyma)**KRYSTYNA ŠPAKAUSKIENĖ**Daiktas: **žemės sklypas Nr. 4400-5129-6103, aprašytas p. 2.1.**Įregistravimo pagrindas: **2013-08-05 Kvalifikacijos pažymėjimas Nr. 2M-M-1912****2018-09-04 Nekilnojamojo daikto kadastro duomenų byla**Įrašas galioja: **Nuo 2019-04-15****11. Registro pastabos ir nuorodos: įrašų nėra****12. Kita informacija: įrašų nėra****13. Informacija apie duomenų sandoriui tikslinimą: įrašų nėra**

Dokumentą atspausdino

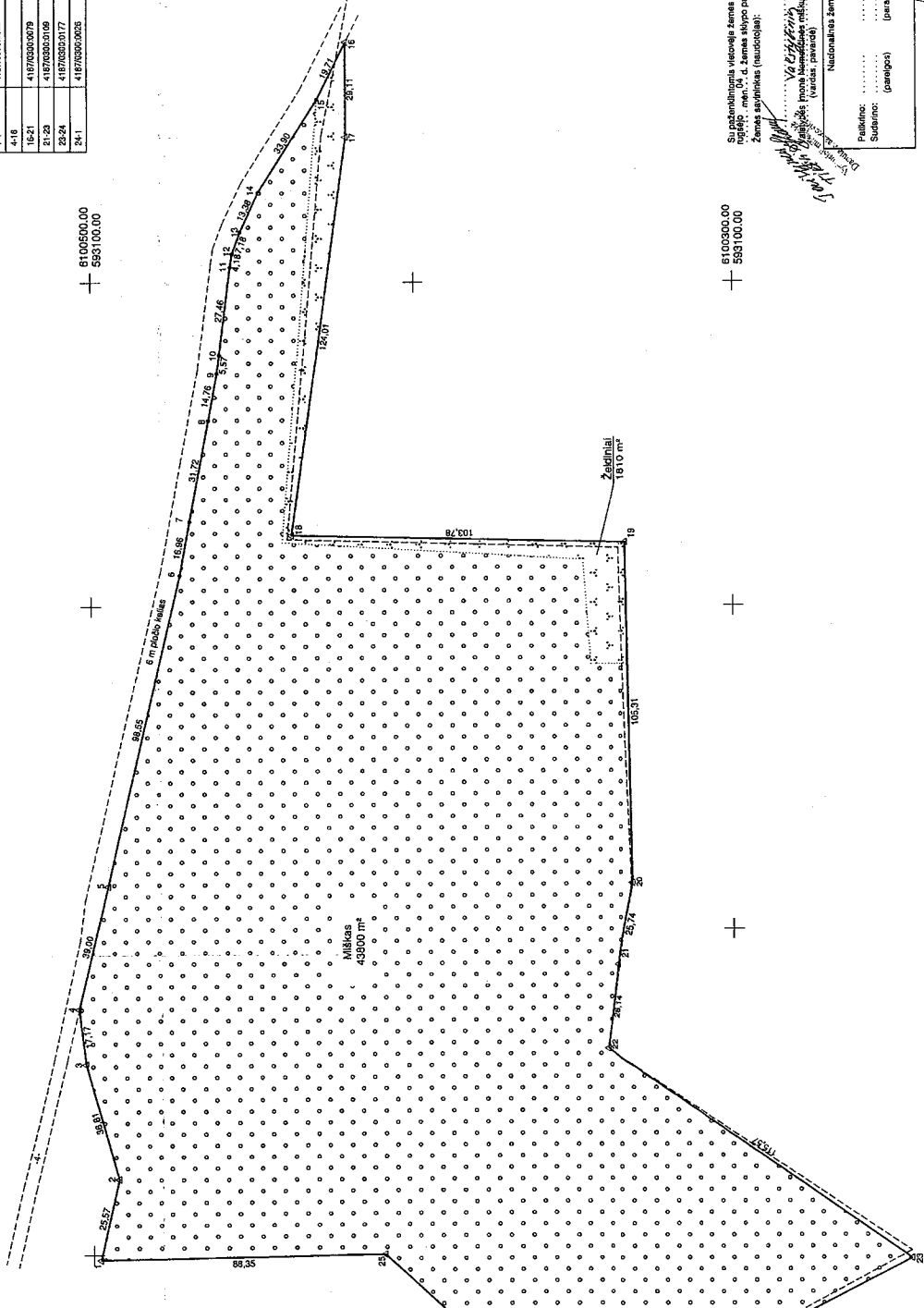
DANUTA KAZAKEVIČIENĖ



ŽEMĖS SKLYPO PLANAS M 1:1000

Sklypo plotas 45610 m²

| | | | |
|--|--------------|--------------------------------|---------|
| Kadastro: vietovė | Sužionių | biškias | sklypas |
| Zemės sklypo kadastro Nr. | 411870310 | | |
| Genėv. namo Nr. | | | |
| Kaimas (miestelis) | Štarnų | | |
| Seniūnija | Sužionių | | |
| Miestas (valstas) | Vilniaus r. | | |
| Apkritis | Vilniaus | | |
| Geometrijos (planinio žemės sklypo kadastro Nr.) | Planavimo | | |
| 1-4 | 418703003029 | sk. įrengiamasis projektavimas | |
| | | 5 m pločio kelias | |
| 16-21 | 418703000079 | | |
| 21-23 | 418703001056 | sk. įrengiamasis projektavimas | |
| 23-24 | 418703003017 | | |
| 24-1 | 418703000026 | | |



Žalkynės kraštovaizdžio ornamentinio ribot.
Ašvės regioninio parko riba

Su pažymėjimu visose žemės sklypo ribose, aprašytomis 2018 m. gegužės mėn., d. žemės sklypo pažeminimo paraišimo akto, įrusiatyjo pataisai:
Zemės sąlyginės (naujosios):

Pašalinio:
Sudario: (parašas)
Pavardė:
Vardas:
Vilniaus sklypas:
Koordinatės:
Nacionalinis žemės tarnybos pl. žemės sklyp. ministerijos
Vilniaus miesto savivaldybės administracija

UAB "Inreaj GEO"
 Vertikų g. 201, Vilnius, Tel./faks.: +370 5 2790258
 Įm. K. 302804810

INREAJ GEO

Parties: V. Pavardė:
 Vilniaus sklypas: Danėlius Džiugelis
 Koordinatės: Kęstutis N. 28.34.1913
 Data: 2018-09-05
 2018-09-05

SUTARTINIAI ŽENKLAI:
 ▽ žemės sklypo pasienis nacionaliniai
 ○ žemės sklypo laisvini nacionaliniai



NEKILNOJAMOJO TURTO REGISTRO DUOMENŲ BAZĖS IŠRAŠAS

2020-10-14 09:06:59

1. Nekilnojamojo turto registre įregistruotas turtas:

Registro Nr.: 44/2336843
 Registro tipas: Žemės sklypas
 Sudarymo data: 2019-04-05
 Vilniaus r. sav., Paberžės sen., Dirmeitų k.

2. Nekilnojamieji daiktai:

2.1.

Žemės sklypas
 Vilniaus r. sav., Paberžės sen., Dirmeitų k.
 Unikalus daikto numeris: 4400-5129-5944
 Žemės sklypo kadastro numeris ir kadastro vietovės pavadinimas: 4187/0300:120 Sužionių k.v.
 Daikto pagrindinė naudojimo paskirtis: Miškų ūkio
 Žemės sklypo naudojimo būdas: Apsauginių miškų sklypai
 Žemės sklypo naudojimo būdas: Ūkinių miškų sklypai
 Žemės sklypo plotas: 26.5960 ha
 Miško žemės plotas: 25.2800 ha
 Kitos žemės plotas: 1.3160 ha
 Žemės ūkio naudmenų našumo balas: 24.8
 Matavimų tipas: Žemės sklypas suformuotas atliekant kadastrinius matavimus
 Indeksuota žemės sklypo vertė: 60061 Eur
 Indeksuota žemės sklypo vertė be miško: 22 Eur
 Indeksuota miško vertė: 60038 Eur
 Indeksuota miško medynų vertė: 55594 Eur
 Žemės sklypo vertė: 14374 Eur
 Sklypo vertė be miško žemės ir medynų: 14 Eur
 Miško žemės ir medynų vertė: 14360 Eur
 Miško medynų vertė: 11582 Eur
 Vidutinė rinkos vertė: 63584 Eur
 Vidutinės rinkos vertės nustatymo data: 2019-04-05
 Vidutinės rinkos vertės nustatymo būdas: Masinis vertinimas
 Kadastro duomenų nustatymo data: 2018-08-30

3. Daikto priklausiniai iš kito registro: įrašų nėra

4. Nuosavybė:

4.1.

Nuosavybės teisė
 Savininkas: LIETUVOS RESPUBLIKA, a.k. 111105555
 Daiktas: žemės sklypas Nr. 4400-5129-5944, aprašytas p. 2.1.
 Įregistravimo pagrindas: 2019-03-19 Nacionalinės žemės tarnybos teritorinio skyriaus vedėjo sprendimas Nr. 48SK-822-(14.48.111.)
 Įrašas galioja: Nuo 2019-04-09

5. Valstybės ir savivaldybių žemės patikėjimo teisė:

5.1.

Valstybinė žemės patikėjimo teisė
 Patikėtinis: Nacionalinė žemės tarnyba prie Žemės ūkio ministerijos, a.k. 188704927
 Daiktas: žemės sklypas Nr. 4400-5129-5944, aprašytas p. 2.1.
 Įregistravimo pagrindas: 2019-03-19 Nacionalinės žemės tarnybos teritorinio skyriaus vedėjo sprendimas Nr. 48SK-822-(14.48.111.)
 Įrašas galioja: Nuo 2019-04-09

6. Kitos daiktinės teisės: įrašų nėra

7. Juridiniai faktai: įrašų nėra

8. Žymos: įrašų nėra

9. Teritorijos, kuriose taikomos specialiosios žemės naudojimo sąlygos:

9.1.

Valstybiniai parkai (V skyrius, dvidešimt trečiasis skirsnis)
 Daiktas: žemės sklypas Nr. 4400-5129-5944, aprašytas p. 2.1.
 Įregistravimo pagrindas: 2019-06-06 Lietuvos Respublikos specialiųjų žemės naudojimo sąlygų įstatymas Nr. XIII-2166
 2019-12-19 Lietuvos Respublikos žemės ūkio ministro įsakymas Nr. 3D-711
 Plotas: 25.9817 ha
 Įrašas galioja: Nuo 2020-01-02

9.2.

Miško žemė (VI skyrius, trečiasis skirsnis)
 Daiktas: žemės sklypas Nr. 4400-5129-5944, aprašytas p. 2.1.
 Įregistravimo pagrindas: 2019-06-06 Lietuvos Respublikos specialiųjų žemės naudojimo sąlygų įstatymas Nr. XIII-2166
 2019-12-19 Lietuvos Respublikos žemės ūkio ministro įsakymas Nr. 3D-711
 Plotas: 25.28 ha
 Įrašas galioja: Nuo 2020-01-02

9.3.

Elektros tinklų apsaugos zonos (III skyrius, ketvirtasis skirsnis)
 Daiktas: žemės sklypas Nr. 4400-5129-5944, aprašytas p. 2.1.
 Įregistravimo pagrindas: 2019-06-06 Lietuvos Respublikos specialiųjų žemės naudojimo sąlygų įstatymas Nr. XIII-2166
 2019-12-19 Lietuvos Respublikos žemės ūkio ministro įsakymas Nr. 3D-711
 Plotas: 0.5806 ha
 Įrašas galioja: Nuo 2020-01-02

10. Daikto registravimas ir kadastro žymos:

10.1.

Suformuotas naujas (daikto registravimas)
Daiktas: žemės sklypas Nr. 4400-5129-5944, aprašytas p. 2.1.
Įregistravimo pagrindas: 2018-08-30 Nekilnojamojo daikto kadastro duomenų byla
2019-03-19 Nacionalinės žemės tarnybos teritorinio skyriaus vedėjo sprendimas
Nr. 48SK-822-(14.48.111.)
Įrašas galioja: Nuo 2019-04-05

10.2.

Kadastrinius matavimus atliko (kadastro žyma)
KRYSTYNA ŠPAKAUSKIENĖ
Daiktas: žemės sklypas Nr. 4400-5129-5944, aprašytas p. 2.1.
Įregistravimo pagrindas: 2013-08-05 Kvalifikacijos pažymėjimas Nr. 2M-M-1912
2018-08-30 Nekilnojamojo daikto kadastro duomenų byla
Įrašas galioja: Nuo 2019-04-05

11. Registro pastabos ir nuorodos: įrašų nėra

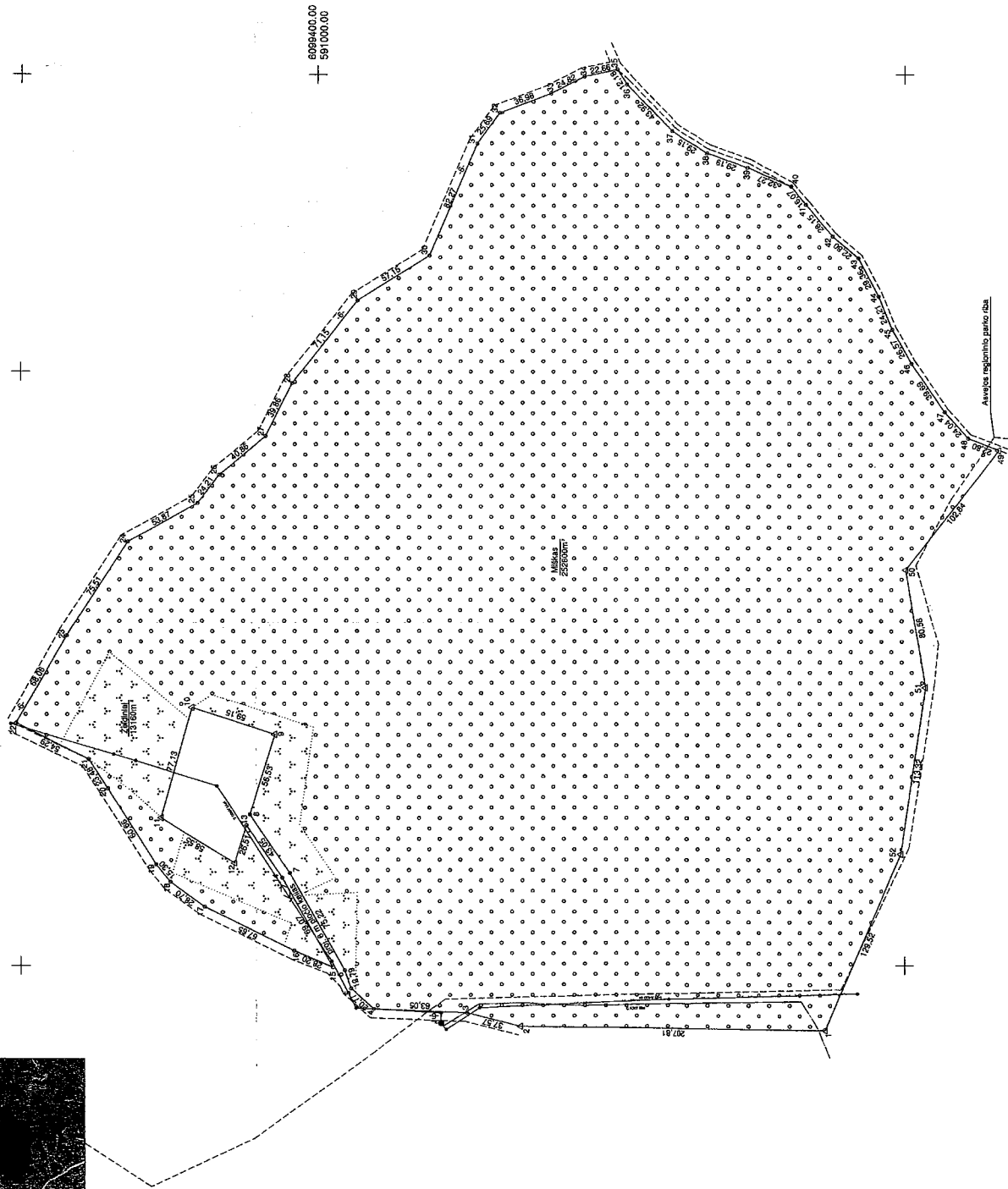
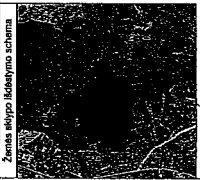
12. Kita informacija: įrašų nėra

13. Informacija apie duomenų sandoriui tikslinimą: įrašų nėra

Dokumentą atspausdino

DANUTA KAZAKEVIČIENĖ

ŽEMĖS SKLYPO PLANAS M 1:2000
Sklypo plotas 265960 m²



6099400.00
591000.00

| | | | | |
|--|-------------------------|---------------------------------|----------|---------|
| Kadastras: | vietovė | Sužionių | biotras | sklypas |
| Žemės sklypo kadastras Nr. 4 1 1 8 1 7 0 3 0 0 | | | | |
| Gaukė, namo Nr. | | | | |
| Kaimas (miestelis) | Dirmalių | | | |
| Spaudė | Pabruckis | | | |
| Mokymas (apibrėž) | Vilniaus r. | | | |
| Apžemė | Vilniaus | | | |
| Gėlinimo žemės sklypo kadastr. Nr. | | | | |
| 1-2 | 419602000100 | skl. įrengiamasis projektavimas | Patalpai | |
| 2-5 | 6 m pločio kelias | | | |
| 5-8 | prol. 5 m pločio kelias | | | |
| 8-13 | 419703000171 | skl. įrengiamasis projektavimas | | |
| 13-15 | prol. 5 m pločio kelias | | | |
| 15-18 | 5 m pločio kelias | | | |
| 18-21 | 419803000146 | | | |
| 21-24 | 419803000258 | | | |

Šis planas rengiamas vietovėje Žemės sklypo abstraktas, planavimas, 2019 m. gegužės mėn. 12 d. žemės sklypo pažemėjimo planavimo akto, ir nuosavybės paku sukuriant žemės sąrašą (nuosavybės).

Valstybinė žemės kadastro tarnyba
Vilniaus rajono savivaldybės teritorijos administracija (savivaldybės administracija)
Vilniaus rajono savivaldybės teritorijos administracijos direktoriaus pavaduotojas (savivaldybės administracija)
Vilniaus rajono savivaldybės teritorijos administracijos direktoriaus pavaduotojas (savivaldybės administracija)

Pardavimo:
Sudėtis: (paragrafas) (savivaldybės) (vietovė, pavardė) (kata) A.V.

UA "Inreal GEO"
Verkių g. 19-201, Vilnius, Tel./faks.: +370 5 2790239
Įm. k. 302204610

Patirtis: V. Pavaras
Vilniaus Danielius Dimauskas
Slypių Knygne Spausdinti
Gaučialos Knygne Nr. 2020X-1912

2018-08-30
2018-08-30

Atliekiant žemės sklypo kadastrinius matavimus
inžineriniai tinklai buvo terografogrami bei žymimi ydovaujantis
Vilniaus rajono savivaldybės išduota inžinerinių tinklų actylyvne medžiaga

SUTARTINIAI ŽENKLAI:
▽ žemės sklypo pastovūs ribojimai
○ žemės sklypo laikini ribojimai



ŽEMĖS SKLYPO PLANAS M 1:2000
Žemės sklypo plotas 265960 m²

| | | | |
|---------------------------------|-------------|--------|---------|
| Žemės sklypo kadaistro numeris: | kodas | biogas | sklypas |
| | 41187031010 | | |

KOORDINACIŲ ŽINIARAŠTIS

| Etako Nr. | Kodas | X | Y | Etako Nr. | Kodas | X | Y |
|-----------|-------|------------|-----------|-----------|-------|---|---|
| 1 | R | 609834.44 | 500356.79 | | | | |
| 2 | R | 609262.24 | 500358.73 | | | | |
| 3 | R | 6098298.64 | 500368.05 | | | | |
| 4 | R | 6093161.63 | 500370.64 | | | | |
| 5 | R | 6093172.11 | 500384.49 | | | | |
| 6 | R | 6092381.32 | 500396.57 | | | | |
| 7 | R | 6092418.11 | 500462.18 | | | | |
| 8 | R | 6098445.49 | 500501.53 | | | | |
| 9 | R | 6098428.34 | 500555.40 | | | | |
| 10 | R | 6098484.63 | 500523.38 | | | | |
| 11 | R | 6099505.88 | 500469.44 | | | | |
| 12 | R | 6098455.83 | 500469.06 | | | | |
| 13 | R | 6098447.79 | 500464.13 | | | | |
| 14 | R | 6098423.20 | 500458.99 | | | | |
| 15 | R | 6099389.41 | 500398.74 | | | | |
| 16 | R | 6099413.27 | 500409.99 | | | | |
| 17 | R | 6098476.06 | 500439.66 | | | | |
| 18 | R | 6098499.38 | 500456.39 | | | | |
| 19 | R | 6099509.32 | 500468.02 | | | | |
| 20 | R | 6098442.06 | 500519.09 | | | | |
| 21 | R | 6099555.79 | 500538.82 | | | | |
| 22 | R | 6099603.33 | 500563.13 | | | | |
| 23 | R | 6099569.38 | 500622.11 | | | | |
| 24 | R | 6099578.35 | 500685.50 | | | | |
| 25 | R | 6099481.12 | 500711.40 | | | | |
| 26 | R | 6098466.28 | 500730.52 | | | | |
| 27 | R | 6098434.79 | 500756.56 | | | | |
| 28 | R | 6098416.89 | 500721.17 | | | | |
| 29 | R | 6098372.77 | 500847.99 | | | | |
| 30 | R | 6099234.32 | 500878.29 | | | | |
| 31 | R | 6098291.77 | 500533.84 | | | | |
| 32 | R | 6099216.53 | 50074.54 | | | | |
| 33 | R | 6098241.97 | 500807.67 | | | | |
| 34 | R | 609219.89 | 500999.00 | | | | |
| 35 | R | 609217.73 | 501003.73 | | | | |
| 36 | R | 6098306.81 | 500821.06 | | | | |
| 37 | R | 6098316.85 | 500827.22 | | | | |
| 38 | R | 6098313.55 | 500837.57 | | | | |
| 39 | R | 6098274.89 | 500824.87 | | | | |
| 40 | R | 6098462.40 | 500812.69 | | | | |
| 41 | R | 6098489.03 | 500801.36 | | | | |
| 42 | R | 6098031.57 | 500826.70 | | | | |
| 43 | R | 6098011.57 | 500850.78 | | | | |
| 44 | R | 6099008.40 | 500828.46 | | | | |
| 45 | R | 6098985.13 | 500805.45 | | | | |
| 46 | R | 6098972.36 | 500772.94 | | | | |
| 47 | R | 6098956.24 | 500755.10 | | | | |
| 48 | R | 6098934.97 | 500746.89 | | | | |
| 49 | R | 6098919.04 | 500666.44 | | | | |
| 50 | R | 6098905.61 | 500586.99 | | | | |
| 51 | R | 6098885.48 | 500474.93 | | | | |
| 52 | R | 6098862.48 | 500474.93 | | | | |

| | | |
|----------------------------------|-----------------------|------------|
| Žemės sklypo centro koordinatės: | Dariai LIPPOS laikas | |
| Koordinatės sistema | Koordinatės X,Y | Data |
| Valstybinė LKS 1984 | X-6099269 Y-500860 | 2018-08-20 |
| Žemėrašio sudarė: | KRYSTINA ŠPAKAUSKIENE | 2018-08-20 |
| | v. pavardė | parašas |
| | | 2018-08-20 |



Etako Nr. 1 kodas: 609834.44, 500356.79
1:2 - etako Nr. 1 kodas: 609834.44, 500356.79
1:2 - etako Nr. 1 kodas: 609834.44, 500356.79

| Duomenys apie žemės sklypui nustatytas specialiąsias žemės naudojimo sąlygas | |
|--|--|
| Etako Nr. | Specialiosios žemės naudojimo sąlygos pavadinimas |
| 1 | Teritorijos, kurioje turi būti taikoma specialioji žemės naudojimo sąlyga plotas, m ² |
| 2 | 253000 |
| 3 | 259817 |

| Duomenys apie žemės sklypo servitutus | | | |
|---------------------------------------|-----------------|---|----------------------------------|
| Etako Nr. | Servituto kodas | Nekilnojamojo turto registre įrašyti ar teritorijų planavimo dokumente nustatyto servituto pavadinimas ir nušis | Servituto plotas, m ² |
| 1 | 6 | VI. Eliektoz linijų apsaugos zonos | 5806 |
| 2 | 36 | XXXVI. Miesto naudojimo apribojimai | 253000 |
| 3 | 34 | XXXIV. Naisanėliniai ir esganėliniai parkai | 259817 |

NEKILNOJAMOJO TURTO REGISTRO DUOMENŲ BAZĖS IŠRAŠAS

2020-10-14 09:07:34

1. Nekilnojamojo turto registre įregistruotas turtas:

Registro Nr.: 44/2332516
 Registro tipas: Žemės sklypas
 Sudarymo data: 2019-03-22
 Vilniaus r. sav., Sužionių sen., Greičiūniškių k.

2. Nekilnojamieji daiktai:

2.1. Žemės sklypas
 Vilniaus r. sav., Sužionių sen., Greičiūniškių k.

Unikalus daikto numeris: 4400-5129-1128
 Žemės sklypo kadastro numeris ir kadastro vietovės pavadinimas: 4187/0300:119 Sužionių k.v.
 Daikto pagrindinė naudojimo paskirtis: Miškų ūkio
 Žemės sklypo naudojimo būdas: Ekosistemų apsaugos miškų sklypai
 Žemės sklypo plotas: 14.7239 ha
 Miško žemės plotas: 13.8400 ha
 Kitos žemės plotas: 0.8839 ha
 Žemės ūkio naudmenų našumo balas: 27.2
 Matavimų tipas: Žemės sklypas suformuotas atliekant kadastrinius matavimus
 Indeksuota žemės sklypo vertė: 40589 Eur
 Indeksuota žemės sklypo vertė be miško: 19 Eur
 Indeksuota miško vertė: 40570 Eur
 Indeksuota miško medynų vertė: 37656 Eur
 Žemės sklypo vertė: 9678 Eur
 Sklypo vertė be miško žemės ir medynų: 12 Eur
 Miško žemės ir medynų vertė: 9666 Eur
 Miško medynų vertė: 7845 Eur
 Vidutinė rinkos vertė: 42046 Eur
 Vidutinės rinkos vertės nustatymo data: 2019-03-22
 Vidutinės rinkos vertės nustatymo būdas: Masinis vertinimas
 Kadastro duomenų nustatymo data: 2018-09-04

3. Daikto priklausiniai iš kito registro: įrašų nėra

4. Nuosavybė:

4.1. Nuosavybės teisė
 Savininkas: LIETUVOS RESPUBLIKA, a.k. 111105555
 Daiktas: žemės sklypas Nr. 4400-5129-1128, aprašytas p. 2.1.
 Įregistravimo pagrindas: 2019-03-13 Nacionalinės žemės tarnybos teritorinio skyriaus vedėjo sprendimas Nr. 48SK-720-(14.48.111.)
 Įrašas galioja: Nuo 2019-03-25

5. Valstybės ir savivaldybių žemės patikėjimo teisė:

5.1. Valstybinės žemės patikėjimo teisė
 Patikėtinis: Nacionalinė žemės tarnyba prie Žemės ūkio ministerijos, a.k. 188704927
 Daiktas: žemės sklypas Nr. 4400-5129-1128, aprašytas p. 2.1.
 Įregistravimo pagrindas: 2019-03-13 Nacionalinės žemės tarnybos teritorinio skyriaus vedėjo sprendimas Nr. 48SK-720-(14.48.111.)
 Įrašas galioja: Nuo 2019-03-25

6. Kitos daiktinės teisės : įrašų nėra

7. Juridiniai faktai: įrašų nėra

8. Žymos: įrašų nėra

9. Teritorijos, kuriose taikomos specialiosios žemės naudojimo sąlygos:

9.1. Miško žemė (VI skyrius, trečiasis skirsnis)
 Daiktas: žemės sklypas Nr. 4400-5129-1128, aprašytas p. 2.1.
 Įregistravimo pagrindas: 2019-06-06 Lietuvos Respublikos specialiųjų žemės naudojimo sąlygų įstatymas Nr. XIII-2166
 2019-12-19 Lietuvos Respublikos žemės ūkio ministro įsakymas Nr. 3D-711
 Plotas: 13.84 ha
 Įrašas galioja: Nuo 2020-01-02

9.2. Pelkės ir šaltynai (VI skyrius, devintasis skirsnis)
 Daiktas: žemės sklypas Nr. 4400-5129-1128, aprašytas p. 2.1.
 Įregistravimo pagrindas: 2019-06-06 Lietuvos Respublikos specialiųjų žemės naudojimo sąlygų įstatymas Nr. XIII-2166
 2019-12-19 Lietuvos Respublikos žemės ūkio ministro įsakymas Nr. 3D-711
 Plotas: 0.5161 ha
 Įrašas galioja: Nuo 2020-01-02

9.3. Valstybiniai parkai (V skyrius, dvidešimt trečiasis skirsnis)
 Daiktas: žemės sklypas Nr. 4400-5129-1128, aprašytas p. 2.1.
 Įregistravimo pagrindas: 2019-06-06 Lietuvos Respublikos specialiųjų žemės naudojimo sąlygų įstatymas Nr. XIII-2166
 2019-12-19 Lietuvos Respublikos žemės ūkio ministro įsakymas Nr. 3D-711
 Plotas: 14.7101 ha
 Įrašas galioja: Nuo 2020-01-02

9.4. Kraštovaizdžio draustiniai (V skyrius, dvidešimt antrasis skirsnis)
 Daiktas: žemės sklypas Nr. 4400-5129-1128, aprašytas p. 2.1.
 Įregistravimo pagrindas: 2019-06-06 Lietuvos Respublikos specialiųjų žemės naudojimo sąlygų įstatymas

- Nr. XIII-2166**
2019-12-19 Lietuvos Respublikos žemės ūkio ministro įsakymas Nr. 3D-711
Plotas: **14.7101 ha**
Įrašas galioja: **Nuo 2020-01-02**
- 9.5. **Gamtiniai ir kompleksiniai draustiniai (V skyrius, aštuntasis skirsnis)**
Daiktas: **žemės sklypas Nr. 4400-5129-1128, aprašytas p. 2.1.**
Įregistravimo pagrindas: **2019-06-06 Lietuvos Respublikos specialiųjų žemės naudojimo sąlygų įstatymas Nr. XIII-2166**
2019-12-19 Lietuvos Respublikos žemės ūkio ministro įsakymas Nr. 3D-711
Plotas: **14.7101 ha**
Įrašas galioja: **Nuo 2020-01-02**
- 9.6. **Paviršinių vandens telkinių apsaugos zonos (VI skyrius, septintasis skirsnis)**
Daiktas: **žemės sklypas Nr. 4400-5129-1128, aprašytas p. 2.1.**
Įregistravimo pagrindas: **2019-06-06 Lietuvos Respublikos specialiųjų žemės naudojimo sąlygų įstatymas Nr. XIII-2166**
2019-12-19 Lietuvos Respublikos žemės ūkio ministro įsakymas Nr. 3D-711
Plotas: **12.8404 ha**
Įrašas galioja: **Nuo 2020-01-02**
- 10. Daikto registravimas ir kadastro žymos:**
- 10.1. **Suformuotas naujas (daikto registravimas)**
Daiktas: **žemės sklypas Nr. 4400-5129-1128, aprašytas p. 2.1.**
Įregistravimo pagrindas: **2018-09-04 Nekilnojamojo daikto kadastro duomenų byla**
2019-03-13 Nacionalinės žemės tarnybos teritorinio skyriaus vedėjo sprendimas Nr. 48SK-720-(14.48.111.)
Įrašas galioja: **Nuo 2019-03-22**
- 10.2. **Kadastrinius matavimus atliko (kadastro žyma)**
KRYSTYNA ŠPAKAUSKIENĖ
Daiktas: **žemės sklypas Nr. 4400-5129-1128, aprašytas p. 2.1.**
Įregistravimo pagrindas: **2013-08-05 Kvalifikacijos pažymėjimas Nr. 2M-M-1912**
2018-09-04 Nekilnojamojo daikto kadastro duomenų byla
Įrašas galioja: **Nuo 2019-03-22**
- 11. Registro pastabos ir nuorodos: įrašų nėra**
- 12. Kita informacija: įrašų nėra**
- 13. Informacija apie duomenų sandoriui tikslinimą: įrašų nėra**

Dokumentą atspausdino

DANUTA KAZAKEVIČIENĖ

ŽEMĖS SKLYPO PLANAS M 1:2000

Žemės sklypo plotas 147239 m²

| | | | |
|--------------------------------|------------|--------|---------|
| Žemės sklypo kadastro numeris: | kodas | blokas | sklypas |
| | 4118703100 | | |

KOORDINACIŲ ŽINIARAŠTIS

| Linijos Nr. | Kodas | X | Y | Turto Nr. | Kodas | X | Y |
|-------------|-------|------------|-----------|-----------|-------|---|---|
| 1 | R | 6100576.29 | 591600.33 | | | | |
| 2 | R | 6100576.52 | 591520.86 | | | | |
| 3 | R | 6100576.52 | 591520.86 | | | | |
| 4 | R | 6100576.21 | 591751.56 | | | | |
| 5 | R | 6100584.33 | 591669.30 | | | | |
| 6 | R | 6100576.21 | 591847.01 | | | | |
| 7 | R | 6100554.50 | 591865.23 | | | | |
| 8 | R | 6100553.87 | 591916.54 | | | | |
| 9 | R | 6100549.24 | 591988.73 | | | | |
| 10 | R | 6100531.44 | 591996.49 | | | | |
| 11 | R | 6100567.36 | 592070.25 | | | | |
| 12 | R | 6100575.77 | 592109.79 | | | | |
| 13 | R | 6100584.12 | 592132.97 | | | | |
| 14 | R | 6100589.32 | 592154.16 | | | | |
| 15 | R | 6100611.32 | 592192.25 | | | | |
| 16 | R | 6100605.72 | 592217.47 | | | | |
| 17 | R | 6100601.81 | 592225.38 | | | | |
| 18 | R | 6100538.87 | 592251.76 | | | | |
| 19 | R | 6100541.36 | 592258.66 | | | | |
| 20 | R | 6100538.57 | 592325.94 | | | | |
| 21 | R | 6100456.10 | 592143.48 | | | | |
| 22 | R | 6100377.19 | 591961.90 | | | | |
| 23 | R | 6100190.86 | 591794.98 | | | | |
| 24 | R | 6100234.37 | 591699.57 | | | | |
| 25 | R | 6100298.27 | 591565.83 | | | | |

| Linijos Nr. | Kodas | X | Y | Turto Nr. | Kodas | X | Y |
|-------------|-------|------------|-----------|-----------|-------|---|---|
| 1 | R | 6100576.29 | 591600.33 | | | | |
| 2 | R | 6100576.52 | 591520.86 | | | | |
| 3 | R | 6100576.52 | 591520.86 | | | | |
| 4 | R | 6100576.21 | 591751.56 | | | | |
| 5 | R | 6100584.33 | 591669.30 | | | | |
| 6 | R | 6100576.21 | 591847.01 | | | | |
| 7 | R | 6100554.50 | 591865.23 | | | | |
| 8 | R | 6100553.87 | 591916.54 | | | | |
| 9 | R | 6100549.24 | 591988.73 | | | | |
| 10 | R | 6100531.44 | 591996.49 | | | | |
| 11 | R | 6100567.36 | 592070.25 | | | | |
| 12 | R | 6100575.77 | 592109.79 | | | | |
| 13 | R | 6100584.12 | 592132.97 | | | | |
| 14 | R | 6100589.32 | 592154.16 | | | | |
| 15 | R | 6100611.32 | 592192.25 | | | | |
| 16 | R | 6100605.72 | 592217.47 | | | | |
| 17 | R | 6100601.81 | 592225.38 | | | | |
| 18 | R | 6100538.87 | 592251.76 | | | | |
| 19 | R | 6100541.36 | 592258.66 | | | | |
| 20 | R | 6100538.57 | 592325.94 | | | | |
| 21 | R | 6100456.10 | 592143.48 | | | | |
| 22 | R | 6100377.19 | 591961.90 | | | | |
| 23 | R | 6100190.86 | 591794.98 | | | | |
| 24 | R | 6100234.37 | 591699.57 | | | | |
| 25 | R | 6100298.27 | 591565.83 | | | | |

| Linijos Nr. | Kodas | X | Y | Turto Nr. | Kodas | X | Y |
|-------------|-------|------------|-----------|-----------|-------|---|---|
| 1 | R | 6100576.29 | 591600.33 | | | | |
| 2 | R | 6100576.52 | 591520.86 | | | | |
| 3 | R | 6100576.52 | 591520.86 | | | | |
| 4 | R | 6100576.21 | 591751.56 | | | | |
| 5 | R | 6100584.33 | 591669.30 | | | | |
| 6 | R | 6100576.21 | 591847.01 | | | | |
| 7 | R | 6100554.50 | 591865.23 | | | | |
| 8 | R | 6100553.87 | 591916.54 | | | | |
| 9 | R | 6100549.24 | 591988.73 | | | | |
| 10 | R | 6100531.44 | 591996.49 | | | | |
| 11 | R | 6100567.36 | 592070.25 | | | | |
| 12 | R | 6100575.77 | 592109.79 | | | | |
| 13 | R | 6100584.12 | 592132.97 | | | | |
| 14 | R | 6100589.32 | 592154.16 | | | | |
| 15 | R | 6100611.32 | 592192.25 | | | | |
| 16 | R | 6100605.72 | 592217.47 | | | | |
| 17 | R | 6100601.81 | 592225.38 | | | | |
| 18 | R | 6100538.87 | 592251.76 | | | | |
| 19 | R | 6100541.36 | 592258.66 | | | | |
| 20 | R | 6100538.57 | 592325.94 | | | | |
| 21 | R | 6100456.10 | 592143.48 | | | | |
| 22 | R | 6100377.19 | 591961.90 | | | | |
| 23 | R | 6100190.86 | 591794.98 | | | | |
| 24 | R | 6100234.37 | 591699.57 | | | | |
| 25 | R | 6100298.27 | 591565.83 | | | | |

| Linijos Nr. | Kodas | X | Y | Turto Nr. | Kodas | X | Y |
|-------------|-------|------------|-----------|-----------|-------|---|---|
| 1 | R | 6100576.29 | 591600.33 | | | | |
| 2 | R | 6100576.52 | 591520.86 | | | | |
| 3 | R | 6100576.52 | 591520.86 | | | | |
| 4 | R | 6100576.21 | 591751.56 | | | | |
| 5 | R | 6100584.33 | 591669.30 | | | | |
| 6 | R | 6100576.21 | 591847.01 | | | | |
| 7 | R | 6100554.50 | 591865.23 | | | | |
| 8 | R | 6100553.87 | 591916.54 | | | | |
| 9 | R | 6100549.24 | 591988.73 | | | | |
| 10 | R | 6100531.44 | 591996.49 | | | | |
| 11 | R | 6100567.36 | 592070.25 | | | | |
| 12 | R | 6100575.77 | 592109.79 | | | | |
| 13 | R | 6100584.12 | 592132.97 | | | | |
| 14 | R | 6100589.32 | 592154.16 | | | | |
| 15 | R | 6100611.32 | 592192.25 | | | | |
| 16 | R | 6100605.72 | 592217.47 | | | | |
| 17 | R | 6100601.81 | 592225.38 | | | | |
| 18 | R | 6100538.87 | 592251.76 | | | | |
| 19 | R | 6100541.36 | 592258.66 | | | | |
| 20 | R | 6100538.57 | 592325.94 | | | | |
| 21 | R | 6100456.10 | 592143.48 | | | | |
| 22 | R | 6100377.19 | 591961.90 | | | | |
| 23 | R | 6100190.86 | 591794.98 | | | | |
| 24 | R | 6100234.37 | 591699.57 | | | | |
| 25 | R | 6100298.27 | 591565.83 | | | | |

| Linijos Nr. | Kodas | X | Y | Turto Nr. | Kodas | X | Y |
|-------------|-------|------------|-----------|-----------|-------|---|---|
| 1 | R | 6100576.29 | 591600.33 | | | | |
| 2 | R | 6100576.52 | 591520.86 | | | | |
| 3 | R | 6100576.52 | 591520.86 | | | | |
| 4 | R | 6100576.21 | 591751.56 | | | | |
| 5 | R | 6100584.33 | 591669.30 | | | | |
| 6 | R | 6100576.21 | 591847.01 | | | | |
| 7 | R | 6100554.50 | 591865.23 | | | | |
| 8 | R | 6100553.87 | 591916.54 | | | | |
| 9 | R | 6100549.24 | 591988.73 | | | | |
| 10 | R | 6100531.44 | 591996.49 | | | | |
| 11 | R | 6100567.36 | 592070.25 | | | | |
| 12 | R | 6100575.77 | 592109.79 | | | | |
| 13 | R | 6100584.12 | 592132.97 | | | | |
| 14 | R | 6100589.32 | 592154.16 | | | | |
| 15 | R | 6100611.32 | 592192.25 | | | | |
| 16 | R | 6100605.72 | 592217.47 | | | | |
| 17 | R | 6100601.81 | 592225.38 | | | | |
| 18 | R | 6100538.87 | 592251.76 | | | | |
| 19 | R | 6100541.36 | 592258.66 | | | | |
| 20 | R | 6100538.57 | 592325.94 | | | | |
| 21 | R | 6100456.10 | 592143.48 | | | | |
| 22 | R | 6100377.19 | 591961.90 | | | | |
| 23 | R | 6100190.86 | 591794.98 | | | | |
| 24 | R | 6100234.37 | 591699.57 | | | | |
| 25 | R | 6100298.27 | 591565.83 | | | | |

| Linijos Nr. | Kodas | X | Y | Turto Nr. | Kodas | X | Y |
|-------------|-------|------------|-----------|-----------|-------|---|---|
| 1 | R | 6100576.29 | 591600.33 | | | | |
| 2 | R | 6100576.52 | 591520.86 | | | | |
| 3 | R | 6100576.52 | 591520.86 | | | | |
| 4 | R | 6100576.21 | 591751.56 | | | | |
| 5 | R | 6100584.33 | 591669.30 | | | | |
| 6 | R | 6100576.21 | 591847.01 | | | | |
| 7 | R | 6100554.50 | 591865.23 | | | | |
| 8 | R | 6100553.87 | 591916.54 | | | | |
| 9 | R | 6100549.24 | 591988.73 | | | | |
| 10 | R | 6100531.44 | 591996.49 | | | | |
| 11 | R | 6100567.36 | 592070.25 | | | | |
| 12 | R | 6100575.77 | 592109.79 | | | | |
| 13 | R | 6100584.12 | 592132.97 | | | | |
| 14 | R | 6100589.32 | 592154.16 | | | | |
| 15 | R | 6100611.32 | 592192.25 | | | | |
| 16 | R | 6100605.72 | 592217.47 | | | | |
| 17 | R | 6100601.81 | 592225.38 | | | | |
| 18 | R | 6100538.87 | 592251.76 | | | | |
| 19 | R | 6100541.36 | 592258.66 | | | | |
| 20 | R | 6100538.57 | 592325.94 | | | | |
| 21 | R | 6100456.10 | 592143.48 | | | | |
| 22 | R | 6100377.19 | 591961.90 | | | | |
| 23 | R | 6100190.86 | 591794.98 | | | | |
| 24 | R | 6100234.37 | 591699.57 | | | | |
| 25 | R | 6100298.27 | 591565.83 | | | | |

| Linijos Nr. | Kodas | X | Y | Turto Nr. | Kodas | X | Y |
|-------------|-------|------------|-----------|-----------|-------|---|---|
| 1 | R | 6100576.29 | 591600.33 | | | | |
| 2 | R | 6100576.52 | 591520.86 | | | | |
| 3 | R | 6100576.52 | 591520.86 | | | | |
| 4 | R | 6100576.21 | 591751.56 | | | | |
| 5 | R | 6100584.33 | 591669.30 | | | | |
| 6 | R | 6100576.21 | 591847.01 | | | | |
| 7 | R | 6100554.50 | 591865.23 | | | | |
| 8 | R | 6100553.87 | 591916.54 | | | | |
| 9 | R | 6100549.24 | 591988.73 | | | | |
| 10 | R | 6100531.44 | 591996.49 | | | | |
| 11 | R | 6100567.36 | 592070.25 | | | | |
| 12 | R | 6100575.77 | 592109.79 | | | | |
| 13 | R | 6100584.12 | 592132.97 | | | | |
| 14 | R | 6100589.32 | 592154.16 | | | | |
| 15 | R | 6100611.32 | 592192.25 | | | | |
| 16 | R | 6100605.72 | 592217.47 | | | | |
| 17 | R | 6100601.81 | 592225.38 | | | | |
| 18 | R | 6100538.87 | 592251.76 | | | | |
| 19 | R | 6100541.36 | 592258.66 | | | | |
| 20 | R | 6100538.57 | 592325.94 | | | | |
| 21 | R | 6100456.10 | 592143.48 | | | | |
| 22 | R | 6100377.19 | 591961.90 | | | | |
| 23 | R | 6100190.86 | 591794.98 | | | | |
| 24 | R | 6100234.37 | 591699.57 | | | | |
| 25 | R | 6100298.27 | 591565.83 | | | | |

| Linijos Nr. | Kodas | X | Y | Turto Nr. | Kodas | X | Y |
|-------------|-------|------------|-----------|-----------|-------|---|---|
| 1 | R | 6100576.29 | 591600.33 | | | | |
| 2 | R | 6100576.52 | 591520.86 | | | | |
| 3 | R | 6100576.52 | 591520.86 | | | | |
| 4 | R | 6100576.21 | 591751.56 | | | | |
| 5 | R | 6100584.33 | 591669.30 | | | | |
| 6 | R | 6100576.21 | 591847.01 | | | | |
| 7 | R | 6100554.50 | 591865.23 | | | | |
| 8 | | | | | | | |

NEKILNOJAMOJO TURTO REGISTRO DUOMENŲ BAZĖS IŠRAŠAS

2020-10-14 09:07:54

1. Nekilnojamojo turto registre įregistruotas turtas:

Registro Nr.: **44/2332596**
Registro tipas: **Žemės sklypas**
Sudarymo data: **2019-03-22**
Vilniaus r. sav., Sužionių sen., Garšviškių k.

2. Nekilnojamieji daiktai:

2.1. **Žemės sklypas**
Vilniaus r. sav., Sužionių sen., Garšviškių k.

Unikalus daikto numeris: **4400-5129-7188**
Žemės sklypo kadastro numeris ir kadastro vietovės pavadinimas: **4187/0300:118 Sužionių k.v.**
Daikto pagrindinė naudojimo paskirtis: **Miškų ūkio**
Žemės sklypo naudojimo būdas: **Apsauginių miškų sklypai**
Žemės sklypo naudojimo būdas: **Ūkinių miškų sklypai**
Žemės sklypo plotas: **35.2483 ha**
Miško žemės plotas: **30.3700 ha**
Kitos žemės plotas: **4.8783 ha**
Žemės ūkio naudmenų našumo balas: **26.8**
Matavimų tipas: **Žemės sklypas suformuotas atliekant kadastrinius matavimus**
Indeksuota žemės sklypo vertė: **57666 Eur**
Indeksuota žemės sklypo vertė be miško: **98 Eur**
Indeksuota miško vertė: **57568 Eur**
Indeksuota miško medynų vertė: **51466 Eur**
Žemės sklypo vertė: **14597 Eur**
Sklypo vertė be miško žemės ir medynų: **61 Eur**
Miško žemės ir medynų vertė: **14536 Eur**
Miško medynų vertė: **10722 Eur**
Vidutinė rinkos vertė: **62266 Eur**
Vidutinės rinkos vertės nustatymo data: **2019-03-22**
Vidutinės rinkos vertės nustatymo būdas: **Masinis vertinimas**
Kadastro duomenų nustatymo data: **2018-08-30**

3. Daikto priklausiniai iš kito registro: įrašų nėra

4. Nuosavybė:

4.1. **Nuosavybės teisė**
Savininkas: **LIETUVOS RESPUBLIKA, a.k. 111105555**
Daiktas: **žemės sklypas Nr. 4400-5129-7188, aprašytas p. 2.1.**
Įregistravimo pagrindas: **2019-03-13 Nacionalinės žemės tarnybos teritorinio skyriaus vedėjo sprendimas Nr. 48SK-722-(14.48.111.)**
Įrašas galioja: **Nuo 2019-03-25**

5. Valstybės ir savivaldybių žemės patikėjimo teisė:

5.1. **Valstybinės žemės patikėjimo teisė**
Patikėtinis: **Nacionalinė žemės tarnyba prie Žemės ūkio ministerijos, a.k. 188704927**
Daiktas: **žemės sklypas Nr. 4400-5129-7188, aprašytas p. 2.1.**
Įregistravimo pagrindas: **2019-03-13 Nacionalinės žemės tarnybos teritorinio skyriaus vedėjo sprendimas Nr. 48SK-722-(14.48.111.)**
Įrašas galioja: **Nuo 2019-03-25**

6. Kitos daiktinės teisės : įrašų nėra

7. Juridiniai faktai: įrašų nėra

8. Žymos: įrašų nėra

9. Teritorijos, kuriose taikomos specialiosios žemės naudojimo sąlygos:

9.1. **Miško žemė (VI skyrius, trečiasis skirsnis)**
Daiktas: **žemės sklypas Nr. 4400-5129-7188, aprašytas p. 2.1.**
Įregistravimo pagrindas: **2019-06-06 Lietuvos Respublikos specialiųjų žemės naudojimo sąlygų įstatymas Nr. XIII-2166**
2019-12-19 Lietuvos Respublikos žemės ūkio ministro įsakymas Nr. 3D-711
Plotas: **30.37 ha**
Įrašas galioja: **Nuo 2020-01-02**

9.2. **Pelkės ir šaltinynai (VI skyrius, devintasis skirsnis)**
Daiktas: **žemės sklypas Nr. 4400-5129-7188, aprašytas p. 2.1.**
Įregistravimo pagrindas: **2019-06-06 Lietuvos Respublikos specialiųjų žemės naudojimo sąlygų įstatymas Nr. XIII-2166**
2019-12-19 Lietuvos Respublikos žemės ūkio ministro įsakymas Nr. 3D-711
Plotas: **2.5098 ha**
Įrašas galioja: **Nuo 2020-01-02**

9.3. **Valstybiniai parkai (V skyrius, dvidešimt trečiasis skirsnis)**
Daiktas: **žemės sklypas Nr. 4400-5129-7188, aprašytas p. 2.1.**
Įregistravimo pagrindas: **2019-06-06 Lietuvos Respublikos specialiųjų žemės naudojimo sąlygų įstatymas Nr. XIII-2166**
2019-12-19 Lietuvos Respublikos žemės ūkio ministro įsakymas Nr. 3D-711
Plotas: **22.8207 ha**
Įrašas galioja: **Nuo 2020-01-02**

10. Daikto registravimas ir kadastro žymos:

10.1.

Suformuotas naujas (daikto registravimas)
Daiktas: žemės sklypas Nr. 4400-5129-7188, aprašytas p. 2.1.
Įregistravimo pagrindas: 2018-08-30 Nekilnojamojo daikto kadastro duomenų byla
2019-03-13 Nacionalinės žemės tarnybos teritorinio skyriaus vedėjo sprendimas
Nr. 48SK-722-(14.48.111.)
Įrašas galioja: Nuo 2019-03-22

10.2.

Kadastrinius matavimus atliko (kadastro žyma)
KRISTYNA ŠPAKAUSKIENĖ
Daiktas: žemės sklypas Nr. 4400-5129-7188, aprašytas p. 2.1.
Įregistravimo pagrindas: 2013-08-05 Kvalifikacijos pažymėjimas Nr. 2M-M-1912
2018-08-30 Nekilnojamojo daikto kadastro duomenų byla
Įrašas galioja: Nuo 2019-03-22

11. Registro pastabos ir nuorodos: įrašų nėra

12. Kita informacija: įrašų nėra

13. Informacija apie duomenų sandoriui tikslinimą: įrašų nėra

Dokumentą atspausdino

DANUTA KAZAKEVIČIENĖ

NEKILNOJAMOJO TURTO REGISTRO DUOMENŲ BAZĖS IŠRAŠAS

2020-10-14 09:08:15

1. Nekilnojamojo turto registre įregistruotas turtas:

Registro Nr.: **44/2339048**
 Registro tipas: **Žemės sklypas**
 Sudarymo data: **2019-04-12**
Vilniaus r. sav., Sužionių sen., Greičiūniškių k.

2. Nekilnojamoji daiktai:

2.1. **Žemės sklypas**
Vilniaus r. sav., Sužionių sen., Greičiūniškių k.

Unikalus daikto numeris: **4400-5190-6515**
 Žemės sklypo kadastro numeris ir kadastro vietovės pavadinimas: **4187/0300:121 Sužionių k.v.**
 Daikto pagrindinė naudojimo paskirtis: **Miškų ūkio**
 Žemės sklypo naudojimo būdas: **Apsauginių miškų sklypai**
 Žemės sklypo naudojimo būdas: **Ūkinių miškų sklypai**
 Žemės sklypo plotas: **22.6095 ha**
 Miško žemės plotas: **21.9100 ha**
 Kitos žemės plotas: **0.6995 ha**
 Žemės ūkio naudmenų našumo balas: **24.3**
 Matavimų tipas: **Žemės sklypas suformuotas atliekant kadastrinius matavimus**
 Indeksuoti žemės sklypo vertė: **35525 Eur**
 Indeksuoti žemės sklypo vertė be miško: **13 Eur**
 Indeksuoti miško vertė: **35512 Eur**
 Indeksuoti miško medynų vertė: **31291 Eur**
 Žemės sklypo vertė: **9165 Eur**
 Sklypo vertė be miško žemės ir medynų: **8 Eur**
 Miško žemės ir medynų vertė: **9157 Eur**
 Miško medynų vertė: **6519 Eur**
 Vidutinės rinkos vertės nustatymo data: **2019-04-15**
 Vidutinės rinkos vertės nustatymo būdas: **Masinis vertinimas**
 Kadastro duomenų nustatymo data: **2018-08-30**

3. Daikto priklausiniai iš kito registro: įrašų nėra

4. Nuosavybė:

4.1. **Nuosavybės teisė**
 Savininkas: **LIETUVOS RESPUBLIKA, a.k. 111105555**
 Daiktas: **žemės sklypas Nr. 4400-5190-6515, aprašytas p. 2.1.**
 Įregistravimo pagrindas: **2019-03-19 Nacionalinės žemės tarnybos teritorinio skyriaus vedėjo sprendimas Nr. 48SK-823-(14.48.111.)**
 Įrašas galioja: **Nuo 2019-04-15**

5. Valstybės ir savivaldybių žemės patikėjimo teisė:

5.1. **Valstybinė žemės patikėjimo teisė**
 Patikėtinis: **Nacionalinė žemės tarnyba prie Žemės ūkio ministerijos, a.k. 188704927**
 Daiktas: **žemės sklypas Nr. 4400-5190-6515, aprašytas p. 2.1.**
 Įregistravimo pagrindas: **2019-03-19 Nacionalinės žemės tarnybos teritorinio skyriaus vedėjo sprendimas Nr. 48SK-823-(14.48.111.)**
 Įrašas galioja: **Nuo 2019-04-15**

6. Kitos daiktinės teisės : įrašų nėra

7. Juridiniai faktai: įrašų nėra

8. Žymos: įrašų nėra

9. Teritorijos, kuriose taikomos specialiosios žemės naudojimo sąlygos:

9.1. **Valstybiniai parkai (V skyrius, dvidešimt trečiasis skirsnis)**
 Daiktas: **žemės sklypas Nr. 4400-5190-6515, aprašytas p. 2.1.**
 Įregistravimo pagrindas: **2019-06-06 Lietuvos Respublikos specialiųjų žemės naudojimo sąlygų įstatymas Nr. XIII-2166**
2019-12-19 Lietuvos Respublikos žemės ūkio ministro įsakymas Nr. 3D-711
 Plotas: **20.3866 ha**
 Įrašas galioja: **Nuo 2020-01-02**

9.2. **Miško žemė (VI skyrius, trečiasis skirsnis)**
 Daiktas: **žemės sklypas Nr. 4400-5190-6515, aprašytas p. 2.1.**
 Įregistravimo pagrindas: **2019-06-06 Lietuvos Respublikos specialiųjų žemės naudojimo sąlygų įstatymas Nr. XIII-2166**
2019-12-19 Lietuvos Respublikos žemės ūkio ministro įsakymas Nr. 3D-711
 Plotas: **21.91 ha**
 Įrašas galioja: **Nuo 2020-01-02**

10. Daikto registravimas ir kadastro žymos:

10.1. **Suformuotas naujas (daikto registravimas)**
 Daiktas: **žemės sklypas Nr. 4400-5190-6515, aprašytas p. 2.1.**
 Įregistravimo pagrindas: **2018-08-30 Nekilnojamojo daikto kadastro duomenų byla**
2019-03-19 Nacionalinės žemės tarnybos teritorinio skyriaus vedėjo sprendimas Nr. 48SK-823-(14.48.111.)
 Įrašas galioja: **Nuo 2019-04-15**

10.2. **Kadastrinius matavimus atliko (kadastro žyma)**

KRYSTYNA ŠPAKAUSKIENĖ

Daiktas: žemės sklypas Nr. 4400-5190-6515, aprašytas p. 2.1.
[registravimo pagrindas: 2013-08-05 Kvalifikacijos pažymėjimas Nr. 2M-M-1912
2018-08-30 Nekilnojamojo daikto kadastro duomenų byla
[rašas galioja: Nuo 2019-04-15

11. Registro pastabos ir nuorodos: įrašų nėra

12. Kita informacija: įrašų nėra

13. Informacija apie duomenų sandoriui tikslinimą: įrašų nėra

Dokumentą atspausdino

DANUTA KAZAKEVIČIENĖ

NEKILNOJAMOJO TURTO REGISTRO DUOMENŲ BAZĖS IŠRAŠAS

2020-10-14 09:08:31

1. Nekilnojamojo turto registre įregistruotas turtas:

Registro Nr.: 44/2362875
 Registro tipas: Žemės sklypas
 Sudarymo data: 2019-07-12
 Vilniaus r. sav., Sužionių sen., Greičiūniškių k.

2. Nekilnojamieji daiktai:

2.1. Žemės sklypas
 Vilniaus r. sav., Sužionių sen., Greičiūniškių k.

Unikalus daikto numeris: 4400-5258-4866
 Žemės sklypo kadastro numeris ir kadastro vietovės pavadinimas: 4187/0300:124 Sužionių k.v.
 Daikto pagrindinė naudojimo paskirtis: Miškų ūkio
 Žemės sklypo naudojimo būdas: Apsauginių miškų sklypai
 Žemės sklypo naudojimo būdas: Ekosistemų apsaugos miškų sklypai
 Žemės sklypo plotas: 29.6028 ha
 Miško žemės plotas: 29.2800 ha
 Kitos žemės plotas: 0.3228 ha
 Žemės ūkio naudmenų našumo balas: 22.0
 Matavimų tipas: Žemės sklypas suformuotas atliekant kadastrinius matavimus
 Indeksuota žemės sklypo vertė: 89290 Eur
 Indeksuota žemės sklypo vertė be miško: 6 Eur
 Indeksuota miško vertė: 89283 Eur
 Indeksuota miško medynų vertė: 82973 Eur
 Žemės sklypo vertė: 21234 Eur
 Sklypo vertė be miško žemės ir medynų: 4 Eur
 Miško žemės ir medynų vertė: 21230 Eur
 Miško medynų vertė: 17286 Eur
 Vidutinė rinkos vertė: 91053 Eur
 Vidutinės rinkos vertės nustatymo data: 2019-07-12
 Vidutinės rinkos vertės nustatymo būdas: Masinis vertinimas
 Kadastro duomenų nustatymo data: 2018-08-30

3. Daikto priklausiniai iš kito registro: įrašų nėra

4. Nuosavybė:

4.1. Nuosavybės teisė
 Savininkas: LIETUVOS RESPUBLIKA, a.k. 111105555
 Daiktas: žemės sklypas Nr. 4400-5258-4866, aprašytas p. 2.1.
 Įregistravimo pagrindas: 2019-07-01 Nacionalinės žemės tarnybos teritorinio skyriaus vedėjo sprendimas Nr. 48SK-1798-(14.48.111.)
 Įrašas galioja: Nuo 2019-07-17

5. Valstybės ir savivaldybių žemės patikėjimo teisė:

5.1. Valstybinė žemės patikėjimo teisė
 Patikėtinis: Nacionalinė žemės tarnyba prie Žemės ūkio ministerijos, a.k. 188704927
 Daiktas: žemės sklypas Nr. 4400-5258-4866, aprašytas p. 2.1.
 Įregistravimo pagrindas: 2019-07-01 Nacionalinės žemės tarnybos teritorinio skyriaus vedėjo sprendimas Nr. 48SK-1798-(14.48.111.)
 Įrašas galioja: Nuo 2019-07-17

6. Kitos daiktinės teisės : įrašų nėra

7. Juridiniai faktai: įrašų nėra

8. Žymos: įrašų nėra

9. Teritorijos, kuriose taikomos specialiosios žemės naudojimo sąlygos:

9.1. Valstybiniai parkai (V skyrius, dvidešimt trečiasis skirsnis)
 Daiktas: žemės sklypas Nr. 4400-5258-4866, aprašytas p. 2.1.
 Įregistravimo pagrindas: 2019-06-06 Lietuvos Respublikos specialiųjų žemės naudojimo sąlygų įstatymas Nr. XIII-2166
 2019-12-19 Lietuvos Respublikos žemės ūkio ministro įsakymas Nr. 3D-711
 Plotas: 295970.00 kv. m
 Įrašas galioja: Nuo 2020-01-02

9.2. Kraštovaizdžio draustiniai (V skyrius, dvidešimt antrasis skirsnis)
 Daiktas: žemės sklypas Nr. 4400-5258-4866, aprašytas p. 2.1.
 Įregistravimo pagrindas: 2019-06-06 Lietuvos Respublikos specialiųjų žemės naudojimo sąlygų įstatymas Nr. XIII-2166
 2019-12-19 Lietuvos Respublikos žemės ūkio ministro įsakymas Nr. 3D-711
 Plotas: 12859.00 kv. m
 Įrašas galioja: Nuo 2020-01-02

9.3. Gamtiniai ir kompleksiniai draustiniai (V skyrius, aštuntasis skirsnis)
 Daiktas: žemės sklypas Nr. 4400-5258-4866, aprašytas p. 2.1.
 Įregistravimo pagrindas: 2019-06-06 Lietuvos Respublikos specialiųjų žemės naudojimo sąlygų įstatymas Nr. XIII-2166
 2019-12-19 Lietuvos Respublikos žemės ūkio ministro įsakymas Nr. 3D-711
 Plotas: 12859.00 kv. m
 Įrašas galioja: Nuo 2020-01-02

9.4. Miško žemė (VI skyrius, trečiasis skirsnis)
 Daiktas: žemės sklypas Nr. 4400-5258-4866, aprašytas p. 2.1.

[registravimo pagrindas: **2019-06-06 Lietuvos Respublikos specialiųjų žemės naudojimo sąlygų įstatymas Nr. XIII-2166**
2019-12-19 Lietuvos Respublikos žemės ūkio ministro įsakymas Nr. 3D-711
Plotas: **292800.00 kv. m**
[rašas galioja: **Nuo 2020-01-02**

9.5. **Paviršinių vandens telkinių apsaugos zonos (VI skyrius, septintasis skirsnis)**
Daiktas: **žemės sklypas Nr. 4400-5258-4866, aprašytas p. 2.1.**
[registravimo pagrindas: **2019-06-06 Lietuvos Respublikos specialiųjų žemės naudojimo sąlygų įstatymas Nr. XIII-2166**
2019-12-19 Lietuvos Respublikos žemės ūkio ministro įsakymas Nr. 3D-711
Plotas: **359.00 kv. m**
[rašas galioja: **Nuo 2020-01-02**

10. Daikto registravimas ir kadastro žymos:

10.1. **Suformuotas naujas (daikto registravimas)**
Daiktas: **žemės sklypas Nr. 4400-5258-4866, aprašytas p. 2.1.**
[registravimo pagrindas: **2018-08-30 Nekilnojamojo daikto kadastro duomenų byla**
2019-07-01 Nacionalinės žemės tarnybos teritorinio skyriaus vedėjo sprendimas Nr. 48SK-1798-(14.48.111.)
[rašas galioja: **Nuo 2019-07-12**

10.2. **Kadastrinius matavimus atliko (kadastro žyma)**
KRYSZYNA ŠPAKAUSKIENĖ
Daiktas: **žemės sklypas Nr. 4400-5258-4866, aprašytas p. 2.1.**
[registravimo pagrindas: **2013-08-05 Kvalifikacijos pažymėjimas Nr. 2M-M-1912**
2018-08-30 Nekilnojamojo daikto kadastro duomenų byla
[rašas galioja: **Nuo 2019-07-12**

11. Registro pastabos ir nuorodos: įrašų nėra

12. Kita informacija: įrašų nėra

13. Informacija apie duomenų sandoriui tikslinimą: įrašų nėra

Dokumentą atspausdino

DANUTA KAZAKEVIČIENĖ

NEKILNOJAMOJO TURTO REGISTRO DUOMENŲ BAZĖS IŠRAŠAS

2020-10-14 09:08:52

1. Nekilnojamojo turto registre įregistruotas turtas:

Registro Nr.: 44/2342231
 Registro tipas: **Žemės sklypas**
 Sudarymo data: 2019-04-27
 Vilniaus r. sav., Sužionių sen., Stankų k.

2. Nekilnojamieji daiktai:

2.1. **Žemės sklypas**
 Vilniaus r. sav., Sužionių sen., Stankų k.
 Unikalus daikto numeris: 4400-5129-5906
 Žemės sklypo kadastro numeris ir kadastro vietovės pavadinimas: 4187/0300:123 Sužionių k.v.
 Daikto pagrindinė naudojimo paskirtis: **Miškų ūkio**
 Žemės sklypo naudojimo būdas: **Ekosistemų apsaugos miškų sklypai**
 Žemės sklypo plotas: 21.3075 ha
 Miško žemės plotas: 21.3075 ha
 Matavimų tipas: **Žemės sklypas suformuotas atliekant kadastrinius matavimus**
 Indeksuoti žemės sklypo vertė: 83926 Eur
 Indeksuoti miško vertė: 83926 Eur
 Indeksuoti miško medynų vertė: 79402 Eur
 Žemės sklypo vertė: 19370 Eur
 Miško žemės ir medynų vertė: 19370 Eur
 Miško medynų vertė: 16542 Eur
 Vidutinė rinkos vertė: 85212 Eur
 Vidutinės rinkos vertės nustatymo data: 2019-04-26
 Vidutinės rinkos vertės nustatymo būdas: **Masinis vertinimas**
 Kadastro duomenų nustatymo data: 2018-09-04

3. Daikto priklausiniai iš kito registro: įrašų nėra

4. Nuosavybė:

4.1. **Nuosavybės teisė**
 Savininkas: LIETUVOS RESPUBLIKA, a.k. 111105555
 Daiktas: **žemės sklypas Nr. 4400-5129-5906, aprašytas p. 2.1.**
 Įregistravimo pagrindas: 2019-03-27 Nacionalinės žemės tarnybos teritorinio skyriaus vedėjo sprendimas Nr. 48SK-893-(14.48.111.)
 Įrašas galioja: Nuo 2019-04-29

5. Valstybės ir savivaldybių žemės patikėjimo teisė:

5.1. **Valstybinės žemės patikėjimo teisė**
 Patikėtinis: Nacionalinė žemės tarnyba prie Žemės ūkio ministerijos, a.k. 188704927
 Daiktas: **žemės sklypas Nr. 4400-5129-5906, aprašytas p. 2.1.**
 Įregistravimo pagrindas: 2019-03-27 Nacionalinės žemės tarnybos teritorinio skyriaus vedėjo sprendimas Nr. 48SK-893-(14.48.111.)
 Įrašas galioja: Nuo 2019-04-29

6. Kitos daiktinės teisės:

6.1. **Kelio servitutas - teisė naudotis pėsčiųjų taku (tarnaujantis)**
 Daiktas: **žemės sklypas Nr. 4400-5129-5906, aprašytas p. 2.1.**
 Įregistravimo pagrindas: 2019-03-27 Nacionalinės žemės tarnybos teritorinio skyriaus vedėjo sprendimas Nr. 48SK-893-(14.48.111.)
 Plotas: 2.7853 ha
 Įrašas galioja: Nuo 2019-04-29

7. Juridiniai faktai: įrašų nėra

8. Žymos: įrašų nėra

9. Teritorijos, kuriose taikomos specialiosios žemės naudojimo sąlygos:

9.1. **Paviršinių vandens telkinių pakrantės apsaugos juostos (VI skyrius, aštuntasis skirsnis)**
 Daiktas: **žemės sklypas Nr. 4400-5129-5906, aprašytas p. 2.1.**
 Įregistravimo pagrindas: 2019-06-06 Lietuvos Respublikos specialiųjų žemės naudojimo sąlygų įstatymas Nr. XIII-2166
 2019-12-19 Lietuvos Respublikos žemės ūkio ministro įsakymas Nr. 3D-711
 Plotas: 2.7853 ha
 Įrašas galioja: Nuo 2020-01-02

9.2. **Paviršinių vandens telkinių apsaugos zonos (VI skyrius, septintasis skirsnis)**
 Daiktas: **žemės sklypas Nr. 4400-5129-5906, aprašytas p. 2.1.**
 Įregistravimo pagrindas: 2019-06-06 Lietuvos Respublikos specialiųjų žemės naudojimo sąlygų įstatymas Nr. XIII-2166
 2019-12-19 Lietuvos Respublikos žemės ūkio ministro įsakymas Nr. 3D-711
 Plotas: 21.3075 ha
 Įrašas galioja: Nuo 2020-01-02

9.3. **Kraštovaizdžio draustiniai (V skyrius, dvidešimt antrasis skirsnis)**
 Daiktas: **žemės sklypas Nr. 4400-5129-5906, aprašytas p. 2.1.**
 Įregistravimo pagrindas: 2019-06-06 Lietuvos Respublikos specialiųjų žemės naudojimo sąlygų įstatymas Nr. XIII-2166
 2019-12-19 Lietuvos Respublikos žemės ūkio ministro įsakymas Nr. 3D-711
 Plotas: 21.3075 ha
 Įrašas galioja: Nuo 2020-01-02

- 9.4. **Gamtiniai ir kompleksiniai draustiniai (V skyrius, aštuntasis skirsnis)**
Daiktas: žemės sklypas Nr. 4400-5129-5906, aprašytas p. 2.1.
Įregistravimo pagrindas: 2019-06-06 Lietuvos Respublikos specialiųjų žemės naudojimo sąlygų įstatymas Nr. XIII-2166
2019-12-19 Lietuvos Respublikos žemės ūkio ministro įsakymas Nr. 3D-711
Plotas: 21.3075 ha
Įrašas galioja: Nuo 2020-01-02
- 9.5. **Valstybiniai parkai (V skyrius, dvidešimt trečiasis skirsnis)**
Daiktas: žemės sklypas Nr. 4400-5129-5906, aprašytas p. 2.1.
Įregistravimo pagrindas: 2019-06-06 Lietuvos Respublikos specialiųjų žemės naudojimo sąlygų įstatymas Nr. XIII-2166
2019-12-19 Lietuvos Respublikos žemės ūkio ministro įsakymas Nr. 3D-711
Plotas: 21.3075 ha
Įrašas galioja: Nuo 2020-01-02
- 9.6. **Miško žemė (VI skyrius, trečiasis skirsnis)**
Daiktas: žemės sklypas Nr. 4400-5129-5906, aprašytas p. 2.1.
Įregistravimo pagrindas: 2019-06-06 Lietuvos Respublikos specialiųjų žemės naudojimo sąlygų įstatymas Nr. XIII-2166
2019-12-19 Lietuvos Respublikos žemės ūkio ministro įsakymas Nr. 3D-711
Plotas: 21.3075 ha
Įrašas galioja: Nuo 2020-01-02

10. Daikto registravimas ir kadastro žymos:

- 10.1. **Suformuotas naujas (daikto registravimas)**
Daiktas: žemės sklypas Nr. 4400-5129-5906, aprašytas p. 2.1.
Įregistravimo pagrindas: 2018-09-04 Nekilnojamojo daikto kadastro duomenų byla
2019-03-27 Nacionalinės žemės tarnybos teritorinio skyriaus vedėjo sprendimas Nr. 48SK-893-(14.48.111.)
Įrašas galioja: Nuo 2019-04-27
- 10.2. **Kadastrinius matavimus atliko (kadastro žyma)**
KRYSTYNA ŠPAKAUSKIENĖ
Daiktas: žemės sklypas Nr. 4400-5129-5906, aprašytas p. 2.1.
Įregistravimo pagrindas: 2013-08-05 Kvalifikacijos pažymėjimas Nr. 2M-M-1912
2018-09-04 Nekilnojamojo daikto kadastro duomenų byla
Įrašas galioja: Nuo 2019-04-27

11. Registro pastabos ir nuorodos: įrašų nėra

12. Kita informacija: įrašų nėra

13. Informacija apie duomenų sandoriui tikslinimą: įrašų nėra

Dokumentą atspausdino

DANUTA KAZAKEVIČIENĖ

ZĖMĖS SKLYPO PLANAS M.1:2000

Zemės sklypo plotas 213075 m²

Zemės sklypo kadastrinis numeris:

| | | | | | | | |
|-------|--------|---------|---|---|---|---|---|
| 4 | 1 | 1 | 7 | 0 | 3 | 0 | 0 |
| Kodas | Plotas | Sklypas | | | | | |

KOORDINACIJŲ ŽINIARAŠTIS

| Kontakčių pavadinimas | LK33-94 | | Išsk. Nr. | Kodas | | Y | |
|-----------------------|---------|------------|-----------|-------|---|------------|-----------|
| | X | Y | | X | Y | | |
| 1 | R | 6100769.63 | 502124.31 | 65 | S | 6100833.79 | 502881.89 |
| 2 | R | 6100768.62 | 502150.93 | 66 | S | 6100837.91 | 502855.14 |
| 3 | R | 6100809.26 | 502180.95 | 67 | S | 6100818.24 | 502801.50 |
| 4 | R | 6100820.17 | 502205.64 | 68 | S | 6100811.31 | 502765.12 |
| 5 | R | 6100831.42 | 502231.95 | 69 | S | 6100804.94 | 502734.49 |
| 6 | R | 6100844.81 | 502259.42 | 70 | S | 6100803.70 | 502708.96 |
| 7 | R | 6100850.76 | 502288.47 | 71 | S | 6100795.13 | 502679.35 |
| 8 | R | 6100865.58 | 502316.27 | 72 | S | 6100787.80 | 502651.69 |
| 9 | R | 6100877.04 | 502344.71 | 73 | S | 6100780.65 | 502624.18 |
| 10 | R | 6100888.92 | 502373.45 | 74 | S | 6100774.68 | 502597.81 |
| 11 | R | 6100901.75 | 502402.19 | 75 | S | 6100768.81 | 502571.58 |
| 12 | R | 6100914.58 | 502430.93 | 76 | S | 6100763.04 | 502545.35 |
| 13 | R | 6100927.41 | 502459.67 | 77 | S | 6100757.27 | 502519.12 |
| 14 | R | 6100940.24 | 502488.41 | | | | |
| 15 | R | 6100953.07 | 502517.15 | | | | |
| 16 | R | 6100965.90 | 502545.89 | | | | |
| 17 | R | 6100978.73 | 502574.63 | | | | |
| 18 | R | 6100991.56 | 502603.37 | | | | |
| 19 | R | 6101004.39 | 502632.11 | | | | |
| 20 | R | 6101017.22 | 502660.85 | | | | |
| 21 | R | 6101030.05 | 502689.59 | | | | |
| 22 | R | 6101042.88 | 502718.33 | | | | |
| 23 | R | 6101055.71 | 502747.07 | | | | |
| 24 | R | 6101068.54 | 502775.81 | | | | |
| 25 | R | 6101081.37 | 502804.55 | | | | |
| 26 | R | 6101094.20 | 502833.29 | | | | |
| 27 | R | 6101107.03 | 502862.03 | | | | |
| 28 | R | 6101119.86 | 502890.77 | | | | |
| 29 | R | 6101132.69 | 502919.51 | | | | |
| 30 | R | 6101145.52 | 502948.25 | | | | |
| 31 | R | 6101158.35 | 502976.99 | | | | |
| 32 | R | 6101171.18 | 503005.73 | | | | |
| 33 | R | 6101184.01 | 503034.47 | | | | |
| 34 | R | 6101196.84 | 503063.21 | | | | |
| 35 | R | 6101209.67 | 503091.95 | | | | |
| 36 | R | 6101222.50 | 503120.69 | | | | |
| 37 | R | 6101235.33 | 503149.43 | | | | |
| 38 | R | 6101248.16 | 503178.17 | | | | |
| 39 | R | 6101260.99 | 503206.91 | | | | |
| 40 | R | 6101273.82 | 503235.65 | | | | |
| 41 | R | 6101286.65 | 503264.39 | | | | |
| 42 | R | 6101299.48 | 503293.13 | | | | |
| 43 | R | 6101312.31 | 503321.87 | | | | |
| 44 | R | 6101325.14 | 503350.61 | | | | |
| 45 | R | 6101337.97 | 503379.35 | | | | |
| 46 | R | 6101350.80 | 503408.09 | | | | |
| 47 | R | 6101363.63 | 503436.83 | | | | |
| 48 | R | 6101376.46 | 503465.57 | | | | |
| 49 | R | 6101389.29 | 503494.31 | | | | |
| 50 | R | 6101402.12 | 503523.05 | | | | |
| 51 | R | 6101414.95 | 503551.79 | | | | |
| 52 | R | 6101427.78 | 503580.53 | | | | |
| 53 | R | 6101440.61 | 503609.27 | | | | |
| 54 | R | 6101453.44 | 503638.01 | | | | |
| 55 | R | 6101466.27 | 503666.75 | | | | |
| 56 | R | 6101479.10 | 503695.49 | | | | |
| 57 | R | 6101491.93 | 503724.23 | | | | |
| 58 | R | 6101504.76 | 503752.97 | | | | |
| 59 | R | 6101517.59 | 503781.71 | | | | |
| 60 | R | 6101530.42 | 503810.45 | | | | |
| 61 | R | 6101543.25 | 503839.19 | | | | |
| 62 | R | 6101556.08 | 503867.93 | | | | |
| 63 | R | 6101568.91 | 503896.67 | | | | |
| 64 | R | 6101581.74 | 503925.41 | | | | |

Duomenys apie žemės sklypų nustatytas specialiąsias žemės naudojimo sąlygas

| Sklypo Nr. | Specialiosios žemės naudojimo sąlygos kodas | Specialiosios žemės naudojimo sąlygos pavadinimas | Teritorijos, kurioje turi būti taikomos specialiosios žemės naudojimo sąlygos, plotas, m ² |
|------------|---|---|---|
| 1 | 26 | XXXV. Miesto naudojimo apribojimai | 213075 |
| 2 | 34 | XXXV. Nacionaliniai ir regioniniai parkai | 213075 |
| 3 | 35 | XXXV. Kaimo apylinkių draustiniai | 213075 |
| 4 | 63 | XXXIX. Pašalinis vandens telkinių apsaugos zonos | 213075 |
| 5 | 64 | XXXIX. Pašalinis vandens telkinių apsaugos zonos | 27853 |

Duomenys apie žemės sklypo servitutus

| Sklypo Nr. | Servituto kodas | Nekilnojamojo turto registro įrašys ar teritorijų planavimo dokumente nurodyto servituto pavadinimas ir tūris | Servituto plotas, m ² |
|------------|-----------------|---|----------------------------------|
| 1 | 202 | Kelio servitutas – tiese maždaik pėsčiųjų taku (gumnaminis) | 27853 |

ZĖMĖS SKLYPO PLANAS M.1:2000

Zemės sklypo plotas 213075 m²

Zemės sklypo kadastrinis numeris:

| | | | | | | | |
|-------|--------|---------|---|---|---|---|---|
| 4 | 1 | 1 | 7 | 0 | 3 | 0 | 0 |
| Kodas | Plotas | Sklypas | | | | | |

KOORDINACIJŲ ŽINIARAŠTIS

| Kontakčių pavadinimas | LK33-94 | | Išsk. Nr. | Kodas | | Y | |
|-----------------------|---------|------------|-----------|-------|---|------------|-----------|
| | X | Y | | X | Y | | |
| 1 | R | 6100769.63 | 502124.31 | 65 | S | 6100833.79 | 502881.89 |
| 2 | R | 6100768.62 | 502150.93 | 66 | S | 6100837.91 | 502855.14 |
| 3 | R | 6100809.26 | 502180.95 | 67 | S | 6100818.24 | 502801.50 |
| 4 | R | 6100820.17 | 502205.64 | 68 | S | 6100811.31 | 502765.12 |
| 5 | R | 6100831.42 | 502231.95 | 69 | S | 6100804.94 | 502734.49 |
| 6 | R | 6100844.81 | 502259.42 | 70 | S | 6100803.70 | 502708.96 |
| 7 | R | 6100850.76 | 502288.47 | 71 | S | 6100795.13 | 502679.35 |
| 8 | R | 6100865.58 | 502316.27 | 72 | S | 6100787.80 | 502651.69 |
| 9 | R | 6100877.04 | 502344.71 | 73 | S | 6100780.65 | 502624.18 |
| 10 | R | 6100888.92 | 502373.45 | 74 | S | 6100774.68 | 502597.81 |
| 11 | R | 6100901.75 | 502402.19 | 75 | S | 6100768.81 | 502571.58 |
| 12 | R | 6100914.58 | 502430.93 | 76 | S | 6100763.04 | 502545.35 |
| 13 | R | 6100927.41 | 502459.67 | 77 | S | 6100757.27 | 502519.12 |
| 14 | R | 6100940.24 | 502488.41 | | | | |
| 15 | R | 6100953.07 | 502517.15 | | | | |
| 16 | R | 6100965.90 | 502545.89 | | | | |
| 17 | R | 6100978.73 | 502574.63 | | | | |
| 18 | R | 6100991.56 | 502603.37 | | | | |
| 19 | R | 6101004.39 | 502632.11 | | | | |
| 20 | R | 6101017.22 | 502660.85 | | | | |
| 21 | R | 6101030.05 | 502689.59 | | | | |
| 22 | R | 6101042.88 | 502718.33 | | | | |
| 23 | R | 6101055.71 | 502747.07 | | | | |
| 24 | R | 6101068.54 | 502775.81 | | | | |
| 25 | R | 6101081.37 | 502804.55 | | | | |
| 26 | R | 6101094.20 | 502833.29 | | | | |
| 27 | R | 6101107.03 | 502862.03 | | | | |
| 28 | R | 6101119.86 | 502890.77 | | | | |
| 29 | R | 6101132.69 | 502919.51 | | | | |
| 30 | R | 6101145.52 | 502948.25 | | | | |
| 31 | R | 6101158.35 | 502976.99 | | | | |
| 32 | R | 6101171.18 | 503005.73 | | | | |
| 33 | R | 6101184.01 | 503034.47 | | | | |
| 34 | R | 6101196.84 | 503063.21 | | | | |
| 35 | R | 6101209.67 | 503091.95 | | | | |
| 36 | R | 6101222.50 | 503120.69 | | | | |
| 37 | R | 6101235.33 | 503149.43 | | | | |
| 38 | R | 6101248.16 | 503178.17 | | | | |
| 39 | R | 6101260.99 | 503206.91 | | | | |
| 40 | R | 6101273.82 | 503235.65 | | | | |
| 41 | R | 6101286.65 | 503264.39 | | | | |
| 42 | R | 6101299.48 | 503293.13 | | | | |
| 43 | R | 6101312.31 | 503321.87 | | | | |
| 44 | R | 6101325.14 | 503350.61 | | | | |
| 45 | R | 6101337.97 | 503379.35 | | | | |
| 46 | R | 6101350.80 | 503408.09 | | | | |
| 47 | R | 6101363.63 | 503436.83 | | | | |
| 48 | R | 6101376.46 | 503465.57 | | | | |
| 49 | R | 6101389.29 | 503494.31 | | | | |
| 50 | R | 6101402.12 | 503523.05 | | | | |
| 51 | R | 6101414.95 | 503551.79 | | | | |
| 52 | R | 6101427.78 | 503580.53 | | | | |
| 53 | R | 6101440.61 | 503609.27 | | | | |
| 54 | R | 6101453.44 | 503638.01 | | | | |
| 55 | R | 6101466.27 | 503666.75 | | | | |
| 56 | R | 6101479.10 | 503695.49 | | | | |
| 57 | R | 6101491.93 | 503724.23 | | | | |
| 58 | R | 6101504.76 | 503752.97 | | | | |
| 59 | R | 6101517.59 | 503781.71 | | | | |
| 60 | R | 6101530.42 | 503810.45 | | | | |
| 61 | R | 6101543.25 | 503839.19 | | | | |
| 62 | R | 6101556.08 | 503867.93 | | | | |
| 63 | R | 6101568.91 | 503896.67 | | | | |
| 64 | R | 6101581.74 | 503925.41 | | | | |


Duomenys apie žemės sklypų nustatytas specialiąsias žemės naudojimo sąlygas

| Sklypo Nr. | Specialiosios žemės naudojimo sąlygos kodas | Specialiosios žemės naudojimo sąlygos pavadinimas | Teritorijos, kurioje turi būti taikomos specialiosios žemės naudojimo sąlygos, plotas, m ² |
|------------|---|---|---|
| 1 | 26 | XXXV. Miesto naudojimo apribojimai | 213075 |
| 2 | 34 | XXXV. Nacionaliniai ir regioniniai parkai | 213075 |
| 3 | 35 | XXXV. Kaimo apylinkių draustiniai | 213075 |
| 4 | 63 | XXXIX. Pašalinis vandens telkinių apsaugos zonos | 213075 |
| 5 | 64 | XXXIX. Pašalinis vandens telkinių apsaugos zonos | 27853 |

Duomenys apie žemės sklypo servitutus

| Sklypo Nr. | Servituto kodas | Nekilnojamojo turto registro įrašys ar teritorijų planavimo dokumente nurodyto servituto pavadinimas ir tūris | Servituto plotas, m ² |
|------------|-----------------|---|----------------------------------|
| 1 | 202 | Kelio servitutas – tiese maždaik pėsčiųjų taku (gumnaminis) | 27853 |

Šis dokumentas elektroniniu parašu patvirtintas.
 Pasirašė: JURGITA SOSŲAKIENĖ
 Data: 2019-02-13 14:34:55



ZĖMĖS SKLYPO PLANAS M.1:2000

Zemės sklypo plotas 213075 m²

Zemės sklypo kadastrinis numeris:

| | | | | | | | |
|-------|--------|---------|---|---|---|---|---|
| 4 | 1 | 1 | 7 | 0 | 3 | 0 | 0 |
| Kodas | Plotas | Sklypas | | | | | |

KOORDINACIJŲ ŽINIARAŠTIS

| Kontakčių pavadinimas | LK33-94 | | Išsk. Nr. | Kodas | | Y | |
|-----------------------|---------|------------|-------------|-------|---|------------|-----------|
| | X | Y | | X | Y | | |
| 1 | R | 6100769.63 | 502124.31 | 65 | S | 6100833.79 | 502881.89 |
| 2 | R | 6100768.62 | 502150.93 | 66 | S | 6100837.91 | 502855.14 |
| 3 | R | 6100809.26 | 502180.95 | 67 | S | 6100818.24 | 502801.50 |
| 4 | R | 6100820.17 | 502205.64 | 68 | S | 6100811.31 | 502765.12 |
| 5 | R | 6100831.42 | 502231.95</ | | | | |

NEKILNOJAMOJO TURTO REGISTRO DUOMENŲ BAZĖS IŠRAŠAS

2020-10-14 09:09:18

1. Nekilnojamojo turto registre įregistruotas turtas:

Registro Nr.: **44/2339047**
Registro tipas: **Žemės sklypas**
Sudarymo data: **2019-04-12**
Vilniaus r. sav., Sužionių sen., Rakšonių k.

2. Nekilnojamieji daiktai:

2.1.

Žemės sklypas
Vilniaus r. sav., Sužionių sen., Rakšonių k.
Unikalus daikto numeris: **4400-5129-0174**
Žemės sklypo kadastro numeris ir kadastro vietovės pavadinimas: **4187/0200:69 Sužionių k.v.**
Daikto pagrindinė naudojimo paskirtis: **Miškų ūkis**
Žemės sklypo naudojimo būdas: **Ūkinių miškų sklypai**
Žemės sklypo plotas: **0,3389 ha**
Miško žemės plotas: **0,3389 ha**
Žemės ūkio naudmenų našumo balas: **29,4**
Matavimų tipas: **Žemės sklypas suformuotas atliekant kadastrinius matavimus**
Indeksuota žemės sklypo vertė: **693 Eur**
Indeksuota miško vertė: **693 Eur**
Indeksuota miško medynų vertė: **614 Eur**
Žemės sklypo vertė: **177 Eur**
Miško žemės ir medynų vertė: **177 Eur**
Miško medynų vertė: **128 Eur**
Vidutinė rinkos vertė: **748 Eur**
Vidutinės rinkos vertės nustatymo data: **2019-04-15**
Vidutinės rinkos vertės nustatymo būdas: **Masinis vertinimas**
Kadastro duomenų nustatymo data: **2018-09-06**

3. Daikto priklausiniai iš kito registro: įrašų nėra

4. Nuosavybė:

4.1.

Nuosavybės teisė
Savininkas: **LIETUVOS RESPUBLIKA, a.k. 111105555**
Daiktas: **žemės sklypas Nr. 4400-5129-0174, aprašytas p. 2.1.**
Įregistravimo pagrindas: **2019-03-19 Nacionalinės žemės tarnybos teritorinio skyriaus vedėjo sprendimas Nr. 48SK-825-(14.48.111.)**
Įrašas galioja: **Nuo 2019-04-15**

5. Valstybės ir savivaldybių žemės patikėjimo teisė:

5.1.

Valstybinės žemės patikėjimo teisė
Patikėtinis: **Nacionalinė žemės tarnyba prie Žemės ūkio ministerijos, a.k. 188704927**
Daiktas: **žemės sklypas Nr. 4400-5129-0174, aprašytas p. 2.1.**
Įregistravimo pagrindas: **2019-03-19 Nacionalinės žemės tarnybos teritorinio skyriaus vedėjo sprendimas Nr. 48SK-825-(14.48.111.)**
Įrašas galioja: **Nuo 2019-04-15**

6. Kitos daiktinės teisės : įrašų nėra

7. Juridiniai faktai: įrašų nėra

8. Žymos: įrašų nėra

9. Teritorijos, kuriose taikomos specialiosios žemės naudojimo sąlygos:

9.1.

Miško žemė (VI skyrius, trečiasis skirsnis)
Daiktas: **žemės sklypas Nr. 4400-5129-0174, aprašytas p. 2.1.**
Įregistravimo pagrindas: **2019-06-06 Lietuvos Respublikos specialiųjų žemės naudojimo sąlygų įstatymas Nr. XIII-2166**
2019-12-19 Lietuvos Respublikos žemės ūkio ministro įsakymas Nr. 3D-711
Plotas: **0,3389 ha**
Įrašas galioja: **Nuo 2020-01-02**

10. Daikto registravimas ir kadastro žymos:

10.1.

Suformuotas naujas (daikto registravimas)
Daiktas: **žemės sklypas Nr. 4400-5129-0174, aprašytas p. 2.1.**
Įregistravimo pagrindas: **2018-09-06 Nekilnojamojo daikto kadastro duomenų byla**
2019-03-19 Nacionalinės žemės tarnybos teritorinio skyriaus vedėjo sprendimas Nr. 48SK-825-(14.48.111.)
Įrašas galioja: **Nuo 2019-04-15**

10.2.

Kadastrinius matavimus atliko (kadastro žyma)
KRYSTYNA ŠPAKAUSKIENĖ
Daiktas: **žemės sklypas Nr. 4400-5129-0174, aprašytas p. 2.1.**
Įregistravimo pagrindas: **2013-08-05 Kvalifikacijos pažymėjimas Nr. 2M-M-1912**
2018-09-06 Nekilnojamojo daikto kadastro duomenų byla
Įrašas galioja: **Nuo 2019-04-15**

11. Registro pastabos ir nuorodos: įrašų nėra

12. Kita informacija: įrašų nėra

13. Informacija apie duomenų sandoriui tikslinimą: įrašų nėra

Žemės sklypo išdėstymo schema



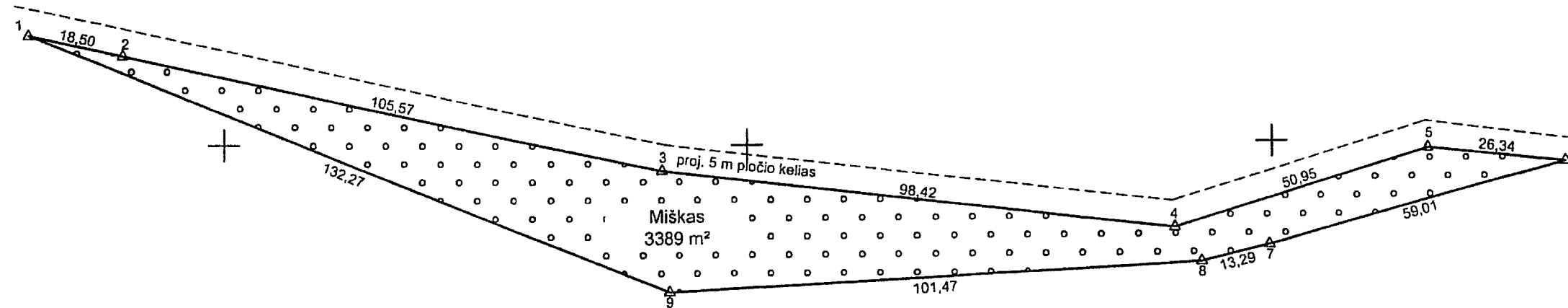
ŽEMĖS SKLYPO PLANAS M 1:1000

Sklypo plotas 3389 m²

| | | | | |
|---------------------------|---------|-----------------|--------|---------|
| Kadastro: | vietovė | Sužionių | blokas | sklypas |
| Žemės sklypo kadastro Nr. | | 4 1 8 7 0 2 0 0 | | |

| | |
|--------------------|------------------|
| Gatvė, namo Nr. | |
| Kaimas (miestelis) | Rakšonių |
| Seniūnija | Sužionių |
| Miestas (rajonas) | Vilniaus r. sav. |
| Apskritis | Vilniaus |

| | | |
|-----------|-----------------------------------|-------------------------|
| Gretimybė | Gretimų žemės sklypo kadastro Nr. | Pastabos |
| 1-6 | | proj. 5 m pločio kelias |
| 6-7 | 4192/0200:0298 | |
| 7-1 | 4192/0200:0243 | |



Su paženklinomis vietovėje žemės sklypo ribomis, aprašytomis . . . 2018 . . . m. rugsėjo mėn. 06 d. žemės sklypo paženklinimo-parodymo akte, ir nustatytu plotu sutinku:
Žemės savininkas (naudotojas):

Darius Ditauskas
Darius Ditauskas
Valstybės įmonė Nemėnėnės miškų urėdija
Danilė Kazakevičienė
Valstybinė
Vilniaus miškininkė
Danuta Kazakevičienė
2018-09-06
(parašas) (data)

Nacionalinės žemės tarnybos prie Žemės Ūkio ministerijos
Vilniaus rajono skyrius

Patikrino:
Suderino:
(pareigos) (parašas) (vardas, pavardė) (data)

A.V.

+ 6094100.00
+ 594500.00

inreal UAB "Inreal GEO"
Verkių g. 39-201, Vilnius, Tel./faks.: +370 5 2790258
Įm.k. 302604810

| | | |
|---------------------------|------------------------------------|------------|
| Parcigos | V., Pavardė | Data |
| Vilniaus skyriaus vadovas | Danielius Ditauskas | 2018-09-06 |
| Geodezijos inžinierė | Krystyna Špakauskienė 2M-M-1912 | 2018-09-06 |

A.V.

△ žemės sklypo pastovūs riboženkliai



VALSTYBĖS ĮMONĖ REGISTRŲ CENTRAS

Vincio Kudirkos g. 18-3, 03105 Vilnius, tel. (8 5) 2688 262, faks. (8 5) 2688 311, el.p. info@registrucentras.lt

NEKILNOJAMOJO TURTO REGISTRO CENTRINIO DUOMENŲ BANKO IŠRAŠAS

2017-05-04 15:49:16

1. Nekilnojamojo turto registre įregistruotas turtas:Registro Nr.: **44/2130965**Registro tipas: **Žemės sklypas**Sudarymo data: **2017-05-02****Vilniaus r. sav., Nemenčinės sen., Kanciškių k.**Registro tvarkytojas: **Valstybės įmonės Registrų centro Vilniaus filialas****2. Nekilnojamieji daiktai:**

2.1.

Žemės sklypas**Vilniaus r. sav., Nemenčinės sen., Kanciškių k.**Unikalus daikto numeris: **4400-4588-6284**

Žemės sklypo kadastro numeris ir kadastro

vietovės pavadinimas: **4172/0400:221 Raudondvario k.v.**Daikto pagrindinė naudojimo paskirtis: **Miškų ūkio**Žemės sklypo naudojimo būdas: **Ūkinių miškų sklypai**Žemės sklypo plotas: **2.2590 ha**Miško žemės plotas: **2.2590 ha**Žemės ūkio naudmenų našumo balas: **21.0**Matavimų tipas: **Žemės sklypas suformuotas atliekant kadastrinius matavimus**Indeksuota žemės sklypo vertė: **10392 Eur**Indeksuota miško vertė: **10392 Eur**Indeksuota miško medynų vertė: **9979 Eur**Žemės sklypo vertė: **2337 Eur**Miško žemės ir medynų vertė: **2337 Eur**Miško medynų vertė: **2079 Eur**Vidutinė rinkos vertė: **11049 Eur**Vidutinės rinkos vertės nustatymo data: **2017-01-17**Vidutinės rinkos vertės nustatymo būdas: **Masinis vertinimas**Kadastro duomenų nustatymo data: **2017-01-16****3. Daikto priklausiniai iš kito registro: įrašų nėra****4. Nuosavybė:**

4.1.

Nuosavybės teisėSavininkas: **LIETUVOS RESPUBLIKA, a.k. 111105555**Daiktas: **žemės sklypas Nr. 4400-4588-6284, aprašytas p. 2.1.**Įregistravimo pagrindas: **2017-04-24 Nacionalinės žemės tarnybos teritorinio skyriaus vedėjo sprendimas Nr. 48SK-1229-(14.48.111.)**Įrašas galioja: **Nuo 2017-05-04****5. Valstybės ir savivaldybių žemės patikėjimo teisė:**

5.1.

Valstybinės žemės patikėjimo teisėPatikėtinis: **Nacionalinė žemės tarnyba prie Žemės ūkio ministerijos, a.k. 188704927**Daiktas: **žemės sklypas Nr. 4400-4588-6284, aprašytas p. 2.1.**Įregistravimo pagrindas: **2017-04-24 Nacionalinės žemės tarnybos teritorinio skyriaus vedėjo sprendimas Nr. 48SK-1229-(14.48.111.)**Įrašas galioja: **Nuo 2017-05-04****6. Kitos daiktinės teisės : įrašų nėra****7. Juridiniai faktai: įrašų nėra****8. Žymos: įrašų nėra****9. Specialiosios žemės ir miško naudojimo sąlygos:**

9.1.

XXVI. Miško naudojimo apribojimaiDaiktas: **žemės sklypas Nr. 4400-4588-6284, aprašytas p. 2.1.**

[registravimo pagrindas: **2017-04-24 Nacionalinės žemės tarnybos teritorinio skyriaus vedėjo sprendimas Nr. 48SK-1229-(14.48.111.)**

Plotas: **2.259 ha**

[rašas galioja: **Nuo 2017-05-02**

10. Daikto registravimas ir kadastro žymos:

10.1.

Suformuotas naujas (daikto registravimas)

Daiktas: **žemės sklypas Nr. 4400-4588-6284, aprašytas p. 2.1.**

[registravimo pagrindas: **2017-04-24 Nacionalinės žemės tarnybos teritorinio skyriaus vedėjo sprendimas Nr. 48SK-1229-(14.48.111.)**

[rašas galioja: **Nuo 2017-05-02**

10.2.

Kadastrinius matavimus atliko (kadastro žyma)

RIMVYDAS VOLSKAS

Daiktas: **žemės sklypas Nr. 4400-4588-6284, aprašytas p. 2.1.**

[registravimo pagrindas: **2008-07-11 Kvalifikacijos pažymėjimas Nr. 2M-M-420
2017-01-16 Nekilnojamojo daikto kadastro duomenų byla**

[rašas galioja: **Nuo 2017-05-02**

11. Registro pastabos ir nuorodos: įrašų nėra

12. Kita informacija: įrašų nėra

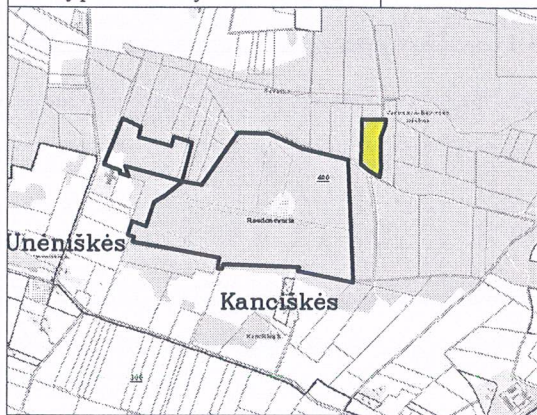
13. Informacija apie duomenų sandoriui tikslinimą: įrašų nėra

2017-05-04 15:49:16

Dokumentą atspausdino
Registratore eksperte

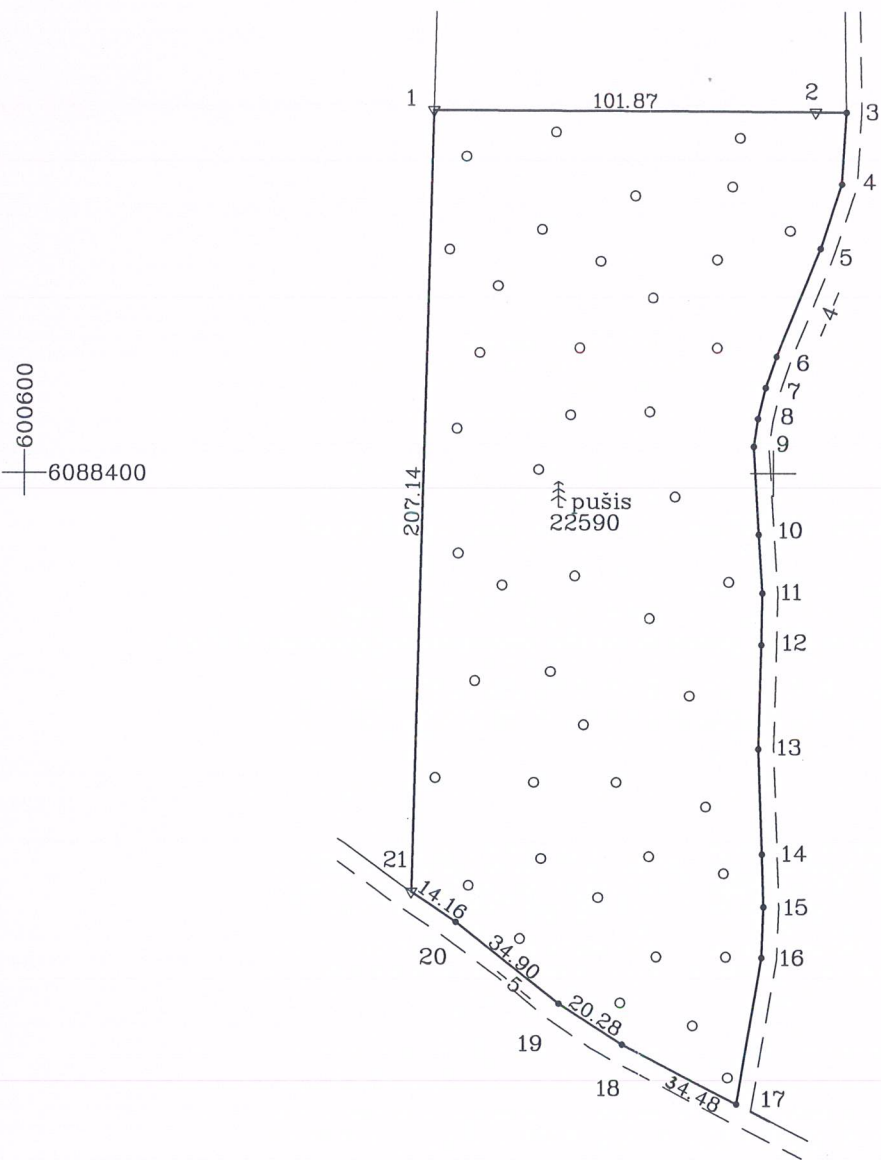


MARGARITA
ŠVĖGŽDAITĖ



ŽEMĖS SKLYPO PLANAS M 1:2000

Sklypo plotas 22590 m²



LINIŲ ANOTACIJOS LENTELE

| Gretimybė | Atstumas |
|-----------|----------|
| 2-3 | 8.13 |
| 3-4 | 19.06 |
| 4-5 | 17.87 |
| 5-6 | 30.86 |
| 6-7 | 8.70 |
| 7-8 | 8.45 |
| 8-9 | 7.51 |
| 9-10 | 23.25 |
| 10-11 | 15.56 |
| 11-12 | 13.72 |
| 12-13 | 27.59 |
| 13-14 | 27.96 |
| 14-15 | 13.97 |
| 15-16 | 13.47 |
| 16-17 | 39.48 |

SKLYPO RIBOS PAŽYMĖTOS KADASTRO ŽEMĖLAPYJE
 VI REGISTRO CENTRO Vilniaus filialas
 Kadastro specialistė eksperte
 pareigos: *Kristina Visakavičienė* parašas: *[Signature]* v. pavardė: *2017-05-02*

| | |
|--------------------|--------------------|
| Gatvė, namo Nr. | sklypas Nr.1246-17 |
| Kaimas (miestelis) | Kanciškių |
| Seniūnija | Nemenčinės |
| Miestas (rajonas) | Vilniaus |
| Apskritis | Vilniaus |

| | | | |
|--------------------------|---------------------|--------|---------|
| Kadastro: | vietovė Raudonvario | blokas | sklypas |
| Sklypo identifikatorius: | 4 1 7 2 0 4 0 0 | | 2 2 1 |

| Gretimybė | Gretimio sklypo kadastro Nr. | Pastabos |
|-----------|------------------------------|-----------------|
| 1 - 3 | 4172/0400:554 | E.Ignatavičienė |
| 3 - 21 | | Vietinis kelias |
| 21 - 1 | 4172/0400:209 | A.Aučina |

Su paženklintomis vietovėje žemės sklypo ribomis, aprašytomis . . . 2016 . . . m. lapkričio . mėn. 08. d. žemės sklypo paženklavimo-parašymo akte, ir nustatyto ploto sutinku: Žemės savininkas (naudotojas):

Žemės savininkas (naudotojas):
 VĮ "Nemenčinės miškų urėdija" 191803052
 (įmonės pavadinimas) (įmonės kodas)
 Vyriausioji miškininkė Danuta Kazakevičienė
 (pareigos, vardas, pavardė) (parašas) (data) 2017-02-14

Nacionalinės žemės tarnybos prie Žemės ūkio ministerijos
 Vilniaus rajono skyrius
 Patikrinęs žemės tarnybos prie ŽŪM. Nacionalinės žemės tarnybos prie ŽŪM.
 Vilniaus rajono skyriaus Vilniaus rajono skyriaus
 Sūderio rajono skyriaus vedėjo pavaduotojas
 vyriausioji specialistė (parašas) (vardas, pavardė) (data)
 Agnė Zaveckienė Eivaldas Žoštautas
 2017-05-02 2017-05-10

KORPORACIJA MATININKAI
 ĮM. KODAS 121913439, JUSTINIŠKIŲ 62A VILNIUS
 KVALIFIKACIJOS PAŽYMĖJIMO NR.2M-M-420
 Pareigos: MATININKAS Parašas: *[Signature]* Vardas, pavardė: RIMVYDAS VOLSKAS Data: 2017-05-17
 Vilniaus skyrius Nr. 2

ŽEMĖS SKLYPO PLANAS M 1:2000

Sklypo plotas 22590 m²

Sklypo identifikatorius: 4 1 7 2 0 4 0 0

KOORDINAČIŲ ŽINIARAŠTIS

DUOMENYS APIE ŽEMĖS NAUDOJIMO APRIBOJIMUS

| Koordinacijų sistema LKS - 1994 m. | | | | | | | |
|------------------------------------|-------|------------|-----------|-----------|-------|---|---|
| Taško Nr. | Kodas | X | Y | Taško Nr. | Kodas | X | Y |
| 1 | R | 6088496.08 | 600709.17 | | | | |
| 2 | R | 6088495.56 | 600811.04 | | | | |
| 3 | R | 6088495.52 | 600819.16 | | | | |
| 4 | R | 6088476.49 | 600818.03 | | | | |
| 5 | R | 6088459.53 | 600812.41 | | | | |
| 6 | R | 6088430.93 | 600800.82 | | | | |
| 7 | R | 6088422.69 | 600798.01 | | | | |
| 8 | R | 6088414.49 | 600795.93 | | | | |
| 9 | R | 6088407.05 | 600794.90 | | | | |
| 10 | R | 6088383.84 | 600796.23 | | | | |
| 11 | R | 6088368.32 | 600797.28 | | | | |
| 12 | R | 6088354.60 | 600797.01 | | | | |
| 13 | R | 6088327.02 | 600796.24 | | | | |
| 14 | R | 6088299.08 | 600797.22 | | | | |
| 15 | R | 6088285.12 | 600797.70 | | | | |
| 16 | R | 6088271.66 | 600797.16 | | | | |
| 17 | R | 6088232.74 | 600790.54 | | | | |
| 18 | R | 6088248.54 | 600759.86 | | | | |
| 19 | R | 6088259.38 | 600742.71 | | | | |
| 20 | R | 6088281.02 | 600715.33 | | | | |
| 21 | R | 6088289.01 | 600703.64 | | | | |


| SKLYPO CENTRO KOORDINATĖS | | |
|--|--------------------------------|-----------------------------|
| Koordinacijų sistema | Koordinatės X/Y | Planšeto nomenklatūra |
| Valstybinė LKS-1994 | X=6088399 Y=600755 | 80 / 37 - 0124 |
| Žiniaraštį sudarė KVALIFIKACIJOS PAŽYMEJIMO NR.2M-M-420 | RIMVYDAS VOLSKAS v. pavardė | <i>[parašas]</i> parašas |
| | | 2017-01-17 data |

| Eil. Nr. | Kodas | Apribojimai | Žemės plotas, m ² |
|----------|-------|-----------------------------|------------------------------|
| 1 | 26 | Miško naudojimo apribojimai | 22590 |
| 2 | | | |
| 3 | | | |
| 4 | | | |

Ištrauka iš Lietuvos Administracinių teisių pažeidimų kodekso:

47 straipsnis. Pastovių žemėnaudos riboženklų sunaikinimas arba gadinimas – užtraukia baudą nuo septyniasdešimt dviejų iki vienas šimtas keturiasdešimt keturių eurų.

48 straipsnis. Geodezinio pagrindo punktų bei markšneiderystės ženklų sunaikinimas arba gadinimas – užtraukia nuo vienas šimtas keturiasdešimt keturių iki du šimtai aštuoniasdešimt devynių eurų.





NEKILNOJAMOJO TURTO REGISTRO CENTRINIO DUOMENŲ BANKO IŠRAŠAS

2018-01-19 11:16:41

1. Nekilnojamojo turto registre įregistruotas turtas:

Registro Nr.: **44/1708986**
 Registro tipas: **Žemės sklypas**
 Sudarymo data: **2014-06-03**
Vilniaus r. sav., Nemenčinės sen., Unėniškių k.
 Registro tvarkytojas: **Valstybės įmonės Registrų centro Vilniaus filialas**

2. Nekilnojamieji daiktai:

2.1. **Žemės sklypas**
Vilniaus r. sav., Nemenčinės sen., Unėniškių k.
 Unikalus daikto numeris: **4400-2984-7965**
 Žemės sklypo kadastro numeris ir kadastro
 vietovės pavadinimas: **4172/0400:87 Raudondvario k.v.**
 Daikto pagrindinė naudojimo paskirtis: **Miškų ūkio**
 Žemės sklypo naudojimo būdas: **Ūkinių miškų sklypai**
 Žemės sklypo plotas: **17.9158 ha**
 Miško žemės plotas: **17.9158 ha**
 Matavimų tipas: **Žemės sklypas suformuotas atliekant kadastrinius matavimus**
 Indeksuota žemės sklypo vertė: **30646 Eur**
 Indeksuota miško vertė: **30646 Eur**
 Indeksuota miško medynų vertė: **26765 Eur**
 Žemės sklypo vertė: **8002 Eur**
 Miško žemės ir medynų vertė: **8002 Eur**
 Miško medynų vertė: **5576 Eur**
 Vidutinė rinkos vertė: **35255 Eur**
 Vidutinės rinkos vertės nustatymo data: **2017-01-18**
 Vidutinės rinkos vertės nustatymo būdas: **Masinis vertinimas**
 Kadastro duomenų nustatymo data: **2017-01-16**

3. Daikto priklausiniai iš kito registro: įrašų nėra**4. Nuosavybė:**

4.1. **Nuosavybės teisė**
 Savininkas: **LIETUVOS RESPUBLIKA, a.k. 111105555**
 Daiktas: **žemės sklypas Nr. 4400-2984-7965, aprašytas p. 2.1.**
 Įregistravimo pagrindas: **2017-04-10 Nacionalinės žemės tarnybos teritorinio skyriaus vedėjo sprendimas Nr. 48SK-1102-(14.48.111.)**
2018-01-09 Nacionalinės žemės tarnybos teritorinio skyriaus vedėjo įsakymas Nr. 48VĮ-14-(14.48.2.)
 Įrašas galioja: **Nuo 2018-01-19**

5. Valstybės ir savivaldybių žemės patikėjimo teisė:

5.1. **Valstybinės žemės patikėjimo teisė**
 Patikėtinis: **Nacionalinė žemės tarnyba prie Žemės ūkio ministerijos, a.k. 188704927**
 Daiktas: **žemės sklypas Nr. 4400-2984-7965, aprašytas p. 2.1.**
 Įregistravimo pagrindas: **2017-04-10 Nacionalinės žemės tarnybos teritorinio skyriaus vedėjo sprendimas Nr. 48SK-1102-(14.48.111.)**
2018-01-09 Nacionalinės žemės tarnybos teritorinio skyriaus vedėjo įsakymas Nr. 48VĮ-14-(14.48.2.)
 Įrašas galioja: **Nuo 2018-01-19**

6. Kitos daiktinės teisės : įrašų nėra**7. Juridiniai faktai: įrašų nėra****8. Žymos: įrašų nėra****9. Specialiosios žemės ir miško naudojimo sąlygos:**

9.1. **XXVI. Miško naudojimo apribojimai**
 Daiktas: **žemės sklypas Nr. 4400-2984-7965, aprašytas p. 2.1.**

Įregistravimo pagrindas: 2017-04-10 Nacionalinės žemės tarnybos teritorinio skyriaus vedėjo sprendimas Nr. 48SK-1102-(14.48.111.)

2018-01-09 Nacionalinės žemės tarnybos teritorinio skyriaus vedėjo įsakymas Nr. 48VĮ-14-(14.48.2.)

Plotas: 17.9158 ha

Įrašas galioja: Nuo 2018-01-15

10. Daikto registravimas ir kadastro žymos:

10.1.

**Kadastrinius matavimus atliko (kadastro žyma)
RIMVYDAS VOLSKAS**

Daiktas: žemės sklypas Nr. 4400-2984-7965, aprašytas p. 2.1.

Įregistravimo pagrindas: 2008-07-11 Kvalifikacijos pažymėjimas Nr. 2M-M-420

2017-01-16 Nekilnojamojo daikto kadastro duomenų byla

Įrašas galioja: Nuo 2018-01-15

10.2.

Suformuotas naujas (daikto registravimas)

Daiktas: žemės sklypas Nr. 4400-2984-7965, aprašytas p. 2.1.

Įregistravimo pagrindas: 2017-04-10 Nacionalinės žemės tarnybos teritorinio skyriaus vedėjo sprendimas Nr. 48SK-1102-(14.48.111.)

2018-01-09 Nacionalinės žemės tarnybos teritorinio skyriaus vedėjo įsakymas Nr. 48VĮ-14-(14.48.2.)

Įrašas galioja: Nuo 2018-01-15

11. Registro pastabos ir nuorodos: įrašų nėra

12. Kita informacija: įrašų nėra

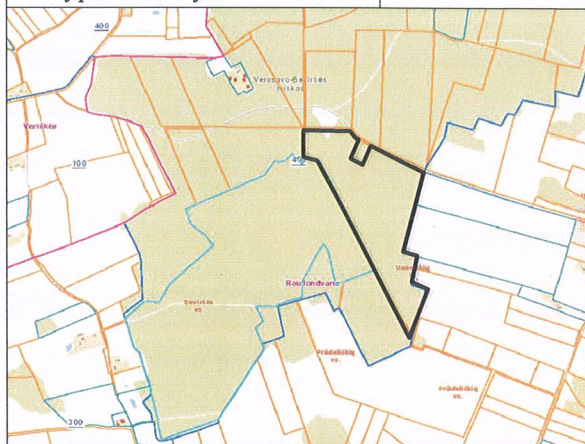
13. Informacija apie duomenų sandoriui tikslinimą: įrašų nėra

2018-01-19 11:16:41

Dokumentą atspausdino Registratore
ekspertė

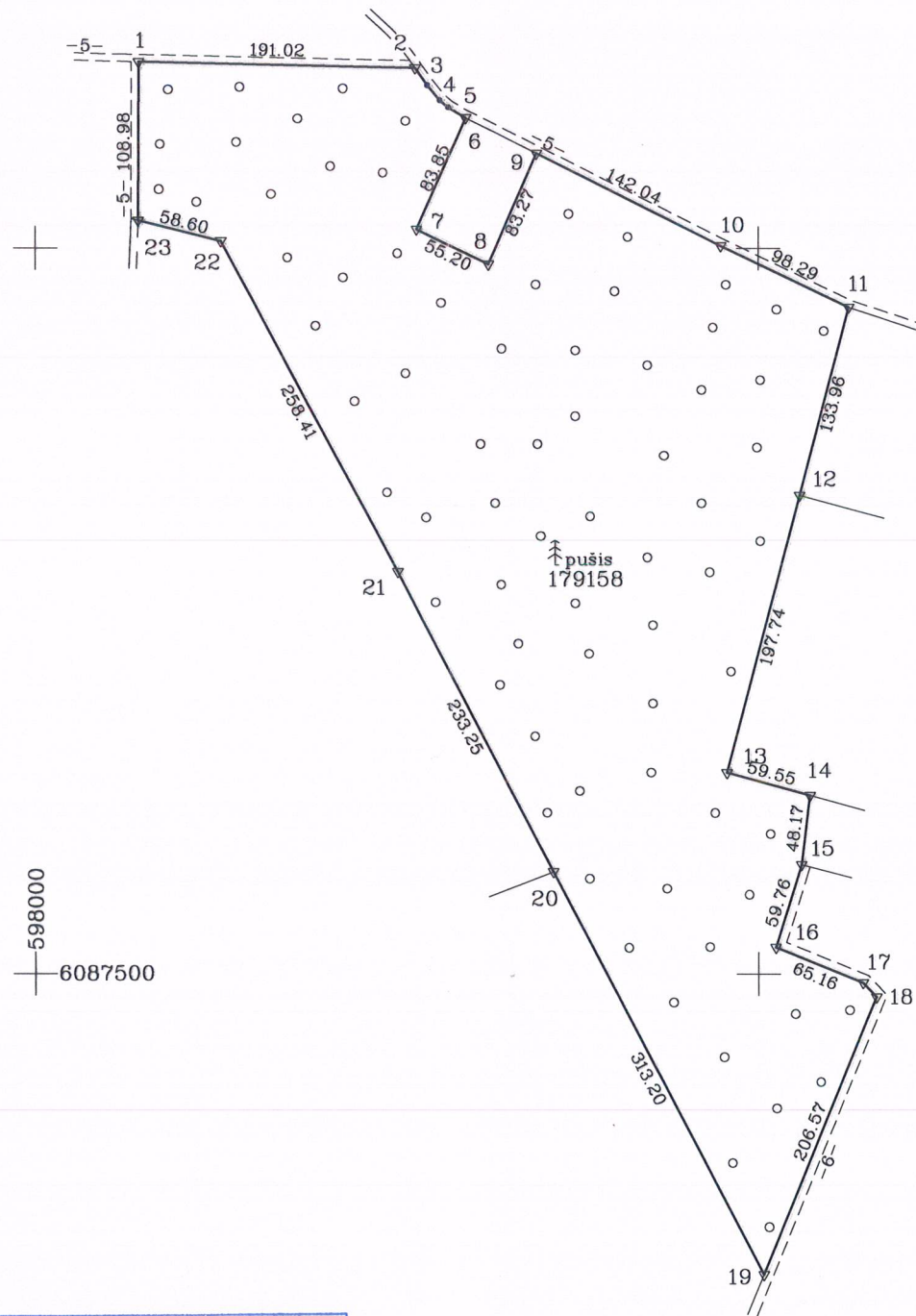


JOLANTA
URBANIENĖ



ŽEMĖS SKLYPO PLANAS M 1:5000

Sklypo plotas 179158 m²



598000
6087500

| Linijų anotacijų lentelė | |
|--------------------------|----------|
| Gretimybė | Atstumas |
| 2-3 | 14.52 |
| 3-4 | 13.31 |
| 4-5 | 7.59 |
| 5-6 | 14.09 |
| 17-18 | 13.41 |

SKLYPO RIBOS PAŽYMĖTOS
KADASTRO ŽEMELAPYJE
VI REGISTRIŠKAS CENTRAS Vilniaus filialas
pareigis *Jovaidė Starodimoviene* 15 v. pavarde

| | | | | |
|---------------------------|---------|-------------|-----------------|---------|
| Kadastro: | vietovė | Raudonvario | blokas | sklypas |
| Žemės sklypo kadastro Nr. | | | 4 1 7 2 0 4 0 0 | 84 |

| | |
|--------------------|---------------------|
| Gatvė, namo Nr. | Sklypas Nr. 1246-11 |
| Kaimas (miestelis) | Unėniškių |
| Seniūnija | Nemenčinės |
| Miestas (rajonas) | Vilniaus |
| Apskritis | Vilniaus |

| Gretimybė | Gretimo sklypo kadastro Nr. | Pastabos |
|-----------|-----------------------------|------------------------------|
| 1-6 | | Vietinis kelias (5m. pločio) |
| 6-9 | 4172/0400:516 | |
| 9-11 | | Vietinis kelias (5m. pločio) |
| 11-12 | 4172/0300:617 | |
| 12-14 | 4172/0300:616 | |
| 14-15 | 4172/0300:291 | |
| 15-19 | | Vietinis kelias (6m. pločio) |
| 19-20 | 4172/0400:117 | |
| 20-23 | 4172/0400:42 | |
| 23-1 | | Vietinis kelias (5m. pločio) |

| Naudojamas plotas | | | | | | | |
|-------------------|----------------|---------|----------------|------------|----------------|---------|----------------|
| Privati | | | | Valstybinė | | | |
| atskirai | | bendrai | | atskirai | | bendrai | |
| ind. | m ² | ind. | m ² | ind. | m ² | ind. | m ² |
| | | | | | | | |
| | | | | | | | |
| | | | | | | | |
| | | | | | | | |
| | | | | | | | |

Su paženklintomis vietovėje žemės sklypo ribomis aprašytomis lapkričio 8 d. žemės sklypo paženklinimo-pardavimo akte, nustatytu plotu sutinku:
Žemės savininkas (naudotojas):
VI Nemenčinės miškų urėdija
(vardas, pavardė) *Danuta Kazlauskienė* (parašas) 2017-11-27 (data)

Nacionalinės žemės tarnybos prie Žemės ūkio ministerijos
Vilniaus rajono skyrius
Patikrino: *Jurgita Kostakienė*
SUDERINTA: *Juta Bogušaitė*
(Pareigų pavadinimas) (Parašas) (Vardas ir pavardė) (Data)
A.V.

KORPORACIJA
MATININKAI
KVALIFIKACIJOS PAŽYMĖJIMO NR. 2M-M-420

| | | | |
|------------|--------------------|------------------|------------|
| Pareigos | Parašas | Vardas, pavardė | Data |
| MATININKAS | <i>[Signature]</i> | RIMVYDAS VOLSKAS | 2017-07-20 |

Uždaroji akcinė bendrovė
Vilniaus skyrius
Korporacija "MATININKAI"

ŽEMĖS SKLYPO PLANAS M 1:5000


Sklypo plotas 179158m²

Žemės sklypo kadastro Nr. 4 1 7 2 0 4 0 0

KOORDINACIŲ ŽINIARAŠTIS

| Koordinacių sistema LKS-94 | | | | | | | |
|----------------------------|-------|------------|-----------|-----------|-------|---|---|
| Taško Nr. | Kodas | X | Y | Taško Nr. | Kodas | X | Y |
| 1 | R | 6088127.92 | 598071.75 | | | | |
| 2 | R | 6088123.69 | 598262.72 | | | | |
| 3 | R | 6088111.88 | 598271.16 | | | | |
| 4 | R | 6088101.71 | 598279.75 | | | | |
| 5 | R | 6088096.90 | 598285.62 | | | | |
| 6 | R | 6088089.54 | 598297.63 | | | | |
| 7 | R | 6088012.87 | 598263.68 | | | | |
| 8 | R | 6087988.79 | 598313.35 | | | | |
| 9 | R | 6088065.01 | 598346.66 | | | | |
| 10 | R | 6088001.67 | 598473.99 | | | | |
| 11 | R | 6087959.48 | 598562.77 | | | | |
| 12 | R | 6087829.95 | 598528.60 | | | | |
| 13 | R | 6087638.74 | 598478.19 | | | | |
| 14 | R | 6087623.10 | 598535.65 | | | | |
| 15 | R | 6087575.29 | 598529.80 | | | | |
| 16 | R | 6087518.24 | 598512.00 | | | | |
| 17 | R | 6087494.01 | 598572.49 | | | | |
| 18 | R | 6087484.17 | 598581.60 | | | | |
| 19 | R | 6087292.66 | 598503.68 | | | | |
| 20 | R | 6087570.29 | 598358.33 | | | | |
| 21 | R | 6087777.08 | 598250.43 | | | | |
| 22 | R | 6088004.83 | 598128.34 | | | | |
| 23 | R | 6088018.94 | 598071.46 | | | | |

| SKLYPO CENTRO KOORDINATĖS | | |
|------------------------------------|-----------------------|------------------------|
| Koordinacių sistema | Koordinatės X/Y | Planšetės nomenklatura |
| Sistema, kurioje vykdyti matavimai | X=6087799 Y=598377 | 79/37-0174 |
| Valstybinė LKS-1994 | X=6087799 Y=598377 | 79/37-0174 |

| | | | |
|-------------------|---|-------------------------------------|------------|
| Žiniaraštį sudarė |  | RIMVYDAS VOLSKAS, 2M-M-420 | 2017-07-20 |
| | (parašas) | (vardas ir pavardė, pažymėjimo Nr.) | (data) |

Duomenys apie žemės naudojimo apribojimus

| Eil. Nr. | Kodas | Apribojimai | Žemės plotas, m ² |
|----------|-------|-----------------------------------|------------------------------|
| 1 | 2 | 3 | 4 |
| 1 | 26 | XXVI. Miško naudojimo apribojimai | 179158 |

SERVITUTAS

| Eil. Nr. | Kodas | Servituto rūšis | Plotas m ² |
|----------|-------|-----------------|-----------------------|
| - | - | - | - |
| - | - | - | - |
| - | - | - | - |

Ištrauka iš Lietuvos Administracinių teisų pažeidimų kodekso:

47 straipsnis. Pastovių žemėnaudos riboženklų sunaikinimas arba gadinimas - užtraukia baudą nuo septyniasdešimt dviejų iki vieno šimto keturiasdešimt keturių eurų.



VALSTYBĖS ĮMONĖ REGISTRŲ CENTRAS

Vincu Kudirkos g. 18-3, 03105 Vilnius, tel. (8 5) 2688 262, faks. (8 5) 2688 311, el.p. info@registrucentras.lt

NEKILNOJAMOJO TURTO REGISTRO CENTRINIO DUOMENŲ BANKO IŠRAŠAS

2017-05-02 14:26:21

1. Nekilnojamojo turto registre įregistruotas turtas:Registro Nr.: **44/2129435**Registro tipas: **Žemės sklypas**Sudarymo data: **2017-04-26**

Vilniaus r. sav., Nemenčinės sen., Kanciškių k.

Registro tvarkytojas: **Valstybės įmonės Registrų centro Vilniaus filialas****2. Nekilnojamieji daiktai:**

2.1.

Žemės sklypas**Vilniaus r. sav., Nemenčinės sen., Kanciškių k.**Unikalus daikto numeris: **4400-4583-4264**

Žemės sklypo kadastro numeris ir kadastro

vietovės pavadinimas: **4172/0400:220 Raudondvario k.v.**Daikto pagrindinė naudojimo paskirtis: **Miškų ūkio**Žemės sklypo naudojimo būdas: **Ūkinių miškų sklypai**Žemės sklypo plotas: **38.0520 ha**Žemės ūkio naudmenų plotas viso: **0.7265 ha**iš jo: pievų ir natūralių ganyklų plotas: **0.7265 ha**Miško žemės plotas: **37.0595 ha**Vandens telkinių plotas: **0.0580 ha**Kitos žemės plotas: **0.2080 ha**Žemės ūkio naudmenų našumo balas: **21.0**Matavimų tipas: **Žemės sklypas suformuotas atliekant kadastrinius matavimus**Indeksuota žemės sklypo vertė: **79646 Eur**Indeksuota žemės sklypo vertė be miško: **227 Eur**Indeksuota miško vertė: **79419 Eur**Indeksuota miško medynų vertė: **72202 Eur**Žemės sklypo vertė: **19695 Eur**Sklypo vertė be miško žemės ir medynų: **142 Eur**Miško žemės ir medynų vertė: **19553 Eur**Miško medynų vertė: **15042 Eur**Vidutinė rinkos vertė: **91502 Eur**Vidutinės rinkos vertės nustatymo data: **2017-01-18**Vidutinės rinkos vertės nustatymo būdas: **Masinis vertinimas**Kadastro duomenų nustatymo data: **2017-01-18****3. Daikto priklausiniai iš kito registro: įrašų nėra****4. Nuosavybė:**

4.1.

Nuosavybės teisėSavininkas: **LIETUVOS RESPUBLIKA, a.k. 111105555**Daiktas: **žemės sklypas Nr. 4400-4583-4264, aprašytas p. 2.1.**Įregistravimo pagrindas: **2017-04-07 Nacionalinės žemės tarnybos teritorinio skyriaus vedėjo sprendimas Nr. 48SK-1099-(14.48.111.)**Įrašas galioja: **Nuo 2017-05-02****5. Valstybės ir savivaldybių žemės patikėjimo teisė:**

5.1.

Valstybinės žemės patikėjimo teisėPatikėtinis: **Nacionalinė žemės tarnyba prie Žemės ūkio ministerijos, a.k. 188704927**Daiktas: **žemės sklypas Nr. 4400-4583-4264, aprašytas p. 2.1.**Įregistravimo pagrindas: **2017-04-07 Nacionalinės žemės tarnybos teritorinio skyriaus vedėjo sprendimas Nr. 48SK-1099-(14.48.111.)**Įrašas galioja: **Nuo 2017-05-02****6. Kitos daiktinės teisės : įrašų nėra****7. Juridiniai faktai: įrašų nėra****8. Žymos: įrašų nėra**

9. Specialiosios žemės ir miško naudojimo sąlygos:


- 9.1. **XXVI. Miško naudojimo apribojimai**
Daiktas: žemės sklypas Nr. 4400-4583-4264, aprašytas p. 2.1.
[registravimo pagrindas: 2017-04-07 Nacionalinės žemės tarnybos teritorinio skyriaus vedėjo sprendimas Nr. 48SK-1099-(14.48.111.)
Plotas: 37.994 ha
[rašas galioja: Nuo 2017-04-26
- 9.2. **VI. Elektros linijų apsaugos zonos**
Daiktas: žemės sklypas Nr. 4400-4583-4264, aprašytas p. 2.1.
[registravimo pagrindas: 2017-04-07 Nacionalinės žemės tarnybos teritorinio skyriaus vedėjo sprendimas Nr. 48SK-1099-(14.48.111.)
Plotas: 0.811 ha
[rašas galioja: Nuo 2017-04-26

10. Daikto registravimas ir kadastro žymos:

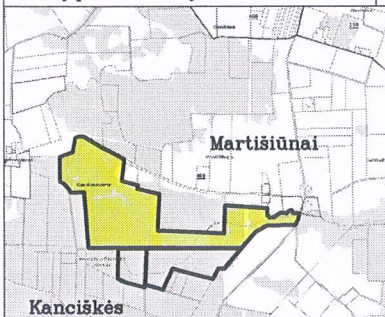
- 10.1. **Suformuotas naujas (daikto registravimas)**
Daiktas: žemės sklypas Nr. 4400-4583-4264, aprašytas p. 2.1.
[registravimo pagrindas: 2017-04-07 Nacionalinės žemės tarnybos teritorinio skyriaus vedėjo sprendimas Nr. 48SK-1099-(14.48.111.)
[rašas galioja: Nuo 2017-04-26
- 10.2. **Kadastrinius matavimus atliko (kadastro žyma)**
RIMVYDAS VOLSKAS
Daiktas: žemės sklypas Nr. 4400-4583-4264, aprašytas p. 2.1.
[registravimo pagrindas: 2008-07-11 Kvalifikacijos pažymėjimas Nr. 2M-M-420
2017-01-18 Nekilnojamojo daikto kadastro duomenų byla
[rašas galioja: Nuo 2017-04-26

11. Registro pastabos ir nuorodos: įrašų nėra**12. Kita informacija: įrašų nėra****13. Informacija apie duomenų sandoriui tikslinimą: įrašų nėra**

2017-05-02 14:26:21

Dokumentą atspausdino Registratore
ekspertėNATALJA
VAITUK

Sklypo išdėstymo schema



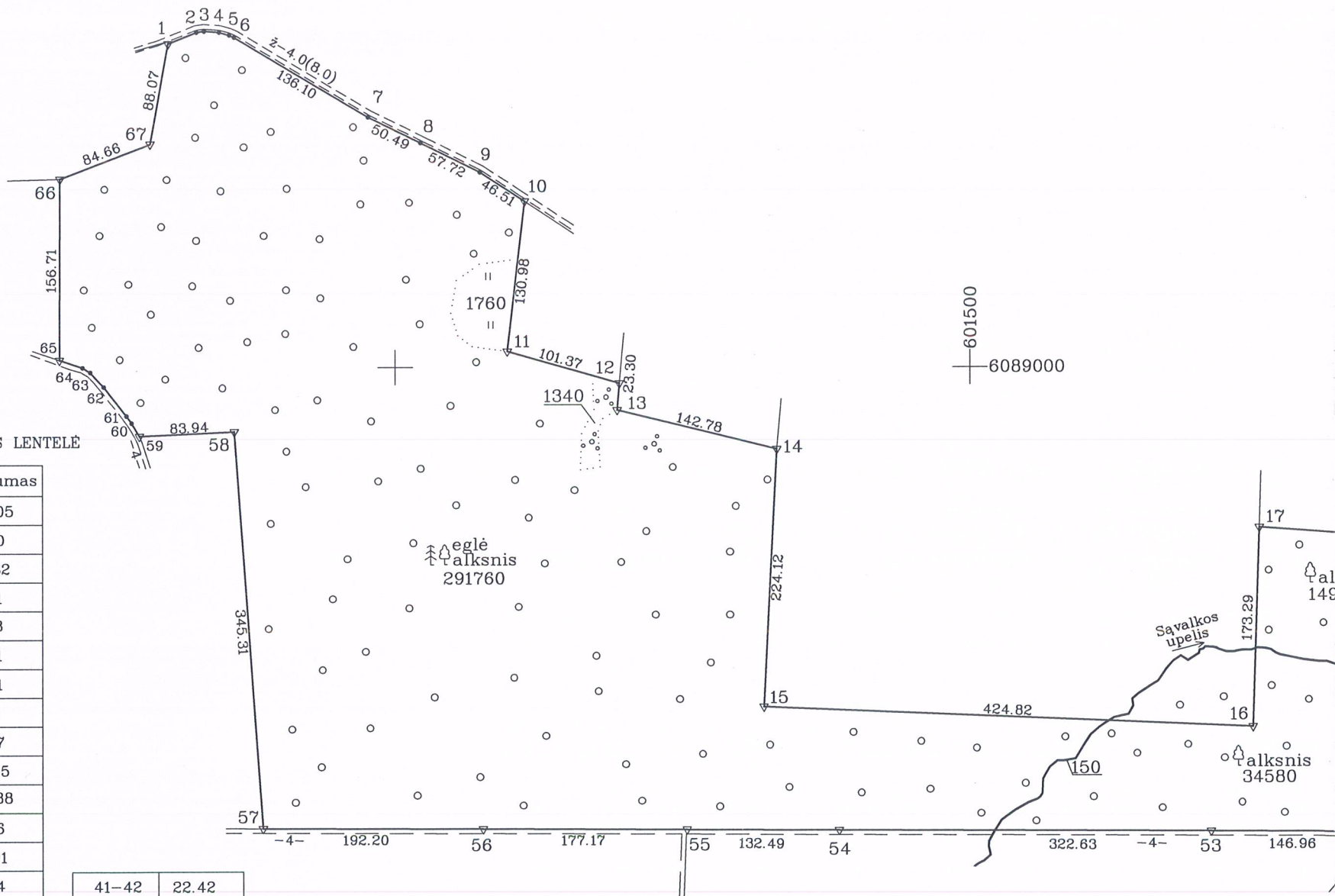
ŽEMĖS SKLYPO PLANAS M 1:5000

Sklypo plotas 380520 m²

| | |
|--------------------|--------------------|
| Gatvė, namo Nr. | Sklypas Nr.1246-20 |
| Kaimas (miestelis) | Kanciškių |
| Seniūnija | Nemenčinės |
| Miestas (rajonas) | Vilniaus |
| Apskritis | Vilniaus |

| | | |
|--|--------|---------|
| Kadastro: vietovė Raudonvario | blokas | sklypas |
| Sklypo identifikatorius: 4 1 7 2 0 4 0 0 | | 220 |

| Gretimybė | Gretimo sklypo kadastro Nr. | Pastabos |
|-----------|-----------------------------|---|
| 1 - 10 | | Vietinis kelias |
| 10 - 12 | 4172/0400:514 | E.Žukauskienė |
| 12 - 14 | 4172/0400:533 | D.Gassman, S.Šibakovskienė, F.Stelmakov |
| 14 - 17 | 4172/0400:464 | V.Leščevskaja |
| 17 - 18 | 4172/0400:487 | K.Martinkevič |
| 18 - 30 | 4172/0400:486 | J.Besigirskienė |
| 30 - 43 | 4172/0400:490 | GP |
| 43 - 49 | | Vietinis kelias |
| 49 - 52 | 4172/0400:41 | G.Marcinkevič, D.Lukaševič, K.J.Paketur |
| 52 - 57 | | Vietinis kelias |
| 57 - 59 | 4172/0400:146 | Č.Stefanovič |
| 59 - 65 | | Vietinis kelias |
| 65 - 66 | 4172/0400:188 | T.Kuncina, L.Dambrauskienė |
| | | A.Stefanovič, V.Grochacka |
| 66 - 1 | 4172/0400:107 | GP |



LINIŲ ANOTACIJOS LENTELĖ

| Gretimybė | Atstumas |
|-----------|----------|
| 1-2 | 27.05 |
| 2-3 | 6.80 |
| 3-4 | 13.32 |
| 4-5 | 9.41 |
| 5-6 | 4.63 |
| 19-20 | 5.41 |
| 20-21 | 4.61 |
| 21-22 | 9.11 |
| 22-23 | 8.07 |
| 23-24 | 17.15 |
| 24-25 | 32.88 |
| 25-26 | 8.66 |
| 26-27 | 11.91 |
| 27-28 | 8.04 |
| 28-29 | 9.76 |
| 29-30 | 5.84 |
| 30-31 | 19.12 |
| 31-32 | 4.13 |
| 32-33 | 17.77 |
| 33-34 | 5.57 |
| 34-35 | 4.81 |
| 35-36 | 6.16 |
| 36-37 | 4.57 |
| 37-38 | 4.17 |
| 38-39 | 9.90 |
| 39-40 | 3.61 |
| 40-41 | 6.54 |

| | |
|-------|-------|
| 41-42 | 22.42 |
| 42-43 | 15.99 |
| 43-44 | 14.40 |
| 44-45 | 15.32 |
| 45-46 | 10.82 |
| 46-47 | 10.44 |
| 47-48 | 17.62 |
| 48-49 | 8.02 |
| 49-50 | 13.25 |
| 50-51 | 7.68 |
| 51-52 | 32.12 |
| 52-53 | 17.40 |
| 53-54 | 7.79 |
| 54-55 | 21.25 |

Su paženklintomis vietovėje žemės sklypo ribomis, aprašytomis . . . 2016 . . . m. lapkričio mėn. 09. d. žemės sklypo paženklinimo-parodymo akte, ir nustatytu plotu sutinku: Žemės savininkas (naudotojas):

Žemės savininkas (naudotojas):
 VI "Nemenčinės miškų urėdija"

SKLYPO RIBOS PAŽYMĖTOS KADASTRO ŽEMĖLAPYJE
 VI REVIZIJOJE KADASTRO Vilniaus filialas
 specialistė (pareigos, vardas, pavardė)
 Arūnė Novogrockytė (parašas) v. pavardė

Vyriausioji miškininkė Danuta Kazakovičienė (parašas)



Nacionalinės žemės tarnybos prie Žemės ūkio ministerijos
 Vilniaus rajono skyriaus žemėtvarkos skyrius

Patikrino: Jutė Bogušlavskaitė (parašas) (data)
 Suderino: Jutė Bogušlavskaitė (parašas) (vardas, pavardė) (data)

KORPORACIJA MATININKAI
 ĮM. KODAS 121913439, JUSTINIŠKIŲ 62A VILNIUS
 KVALIFIKACIJOS PAŽYMĖJIMO NR.2M-M-420

| Pareigos | Parašas | Vardas, pavardė | Data |
|------------|--------------------|------------------|------------|
| MATININKAS | <i>[Signature]</i> | RIMVYDAS VOLSKAS | 2017-01-26 |

Nr. 2

ŽEMĖS SKLYPO PLANAS M 1:5000

Sklypo plotas 380520 m²

Sklypo identifikatorius: 4 1 7 2 0 4 0 0 2 2 0

KOORDINAČIŲ ŽINIARAŠTIS

| Koordinacijų sistema LKS - 1994 m. | | | | | | | |
|------------------------------------|-------|------------|-----------|-----------|-------|------------|-----------|
| Taško Nr. | Kodas | X | Y | Taško Nr. | Kodas | X | Y |
| 1 | R | 6089279.80 | 600800.63 | 39 | R | 6088815.94 | 602176.43 |
| 2 | R | 6089289.87 | 600825.73 | 40 | R | 6088812.54 | 602177.65 |
| 3 | R | 6089290.88 | 600832.45 | 41 | R | 6088810.38 | 602183.82 |
| 4 | R | 6089289.90 | 600845.73 | 42 | R | 6088812.39 | 602206.15 |
| 5 | R | 6089287.41 | 600854.80 | 43 | R | 6088807.46 | 602221.36 |
| 6 | R | 6089285.49 | 600859.02 | 44 | R | 6088793.70 | 602217.13 |
| 7 | R | 6089216.83 | 600976.53 | 45 | R | 6088779.22 | 602212.10 |
| 8 | R | 6089194.60 | 601021.87 | 46 | R | 6088769.09 | 602208.32 |
| 9 | R | 6089169.16 | 601073.68 | 47 | R | 6088759.55 | 602204.08 |
| 10 | R | 6089143.98 | 601112.78 | 48 | R | 6088744.15 | 602195.53 |
| 11 | R | 6089013.88 | 601097.64 | 49 | R | 6088737.65 | 602190.83 |
| 12 | R | 6088986.06 | 601195.12 | 50 | R | 6088735.31 | 602013.81 |
| 13 | R | 6088962.84 | 601193.21 | 51 | R | 6088696.37 | 601945.01 |
| 14 | R | 6088929.00 | 601331.92 | 52 | R | 6088596.06 | 601855.38 |
| 15 | R | 6088705.18 | 601320.37 | 53 | R | 6088596.63 | 601708.42 |
| 16 | R | 6088687.40 | 601744.82 | 54 | R | 6088597.89 | 601385.79 |
| 17 | R | 6088860.60 | 601750.64 | 55 | R | 6088598.41 | 601253.31 |
| 18 | R | 6088841.24 | 602018.00 | 56 | R | 6088599.10 | 601076.13 |
| 19 | R | 6088795.64 | 602015.97 | 57 | R | 6088599.85 | 600883.94 |
| 20 | R | 6088795.47 | 602021.38 | 58 | R | 6088944.25 | 600858.86 |
| 21 | R | 6088792.44 | 602024.86 | 59 | R | 6088940.33 | 600775.02 |
| 22 | R | 6088784.50 | 602029.31 | 60 | R | 6088951.65 | 600768.12 |
| 23 | R | 6088786.98 | 602036.98 | 61 | R | 6088957.85 | 600763.59 |
| 24 | R | 6088783.97 | 602053.87 | 62 | R | 6088982.93 | 600743.53 |
| 25 | R | 6088801.99 | 602081.37 | 63 | R | 6088995.65 | 600731.66 |
| 26 | R | 6088805.23 | 602089.40 | 64 | R | 6088999.66 | 600724.97 |
| 27 | R | 6088813.90 | 602097.56 | 65 | R | 6089006.36 | 600704.81 |
| 28 | R | 6088815.22 | 602105.49 | 66 | R | 6089163.07 | 600705.53 |
| 29 | R | 6088812.87 | 602114.96 | 67 | R | 6089193.20 | 600784.65 |
| 30 | R | 6088815.98 | 602119.90 | | | | |
| 31 | R | 6088807.98 | 602137.27 | | | | |
| 32 | R | 6088809.32 | 602141.18 | | | | |
| 33 | R | 6088823.18 | 602152.30 | | | | |
| 34 | R | 6088826.54 | 602156.74 | | | | |
| 35 | R | 6088828.73 | 602161.02 | | | | |
| 36 | R | 6088829.21 | 602167.16 | | | | |
| 37 | R | 6088828.29 | 602171.64 | | | | |
| 38 | R | 6088825.72 | 602174.92 | | | | |

SKLYPO CENTRO KOORDINATĖS

| Koordinacijų sistema | Koordinatės X/Y | Planšeto nomenklatura |
|--|--------------------------------|----------------------------|
| Valstybinė LKS-1994 | X=6088788 Y=601155 | 80 / 37 - 0085 |
| Žiniaraštį sudarė KVALIFIKACIJOS PAŽYMĖJIMO NR.2M-M-420 | RIMVYDAS VOLSKAS v. pavardė | <i>Rimvydas</i> parašas |
| | | 2017-01-26 data |


DUOMENYS APIE ŽEMĖS NAUDOJIMO APRIBOJIMUS

| Eil. Nr. | Kodas | Apribojimai | Žemės plotas, m ² |
|----------|-------|------------------------------------|------------------------------|
| 1 | 6 | VI. Elektros linijų apsaugos zonos | 12105 |
| 2 | 26 | XXVI. Miško naudojimo apribojimai | 379940 |
| 3 | | | |
| 4 | | | |

Ištrauka iš Lietuvos Administracinių teisių pažeidimų kodekso:

47 straipsnis. Pastovių žemėnaudos riboženklų sunaikinimas arba gadinimas – užtraukia baudą nuo septyniasdešimt dviejų iki vienas šimtas keturiasdešimt keturių eurų.

48 straipsnis. Geodezinio pagrindo punktų bei markšėiderystės ženklų sunaikinimas arba gadinimas – užtraukia – nuo vienas šimtas keturiasdešimt keturių iki du šimtai aštuoniasdešimt devynių eurų.





VALSTYBĖS ĮMONĖ REGISTRŲ CENTRAS

Vincu Kudirkos g. 18-3, 03105 Vilnius, tel. (8 5) 2688 262, faks. (8 5) 2688 311, el.p. info@registrucentras.lt

NEKILNOJAMOJO TURTO REGISTRO CENTRINIO DUOMENŲ BANKO IŠRAŠAS

2018-03-05 14:04:25

1. Nekilnojamojo turto registre įregistruotas turtas:

Registro Nr.: **44/2215670**
 Registro tipas: **Žemės sklypas**
 Sudarymo data: **2018-03-01**
Vilniaus r. sav., Sužionių sen., Daukšių k.
 Registro tvarkytojas: **Valstybės įmonės Registrų centro Vilniaus filialas**

2. Nekilnojamieji daiktai:

2.1. **Žemės sklypas**
Vilniaus r. sav., Sužionių sen., Daukšių k.
 Unikalus daikto numeris: **4400-4948-0564**
 Žemės sklypo kadastro numeris ir kadastro
 vietovės pavadinimas: **4114/0100:613 Danilavos k.v.**
 Daikto pagrindinė naudojimo paskirtis: **Miškų ūkio**
 Žemės sklypo naudojimo būdas: **Ūkinių miškų sklypai**
 Žemės sklypo plotas: **1.3494 ha**
 Miško žemės plotas: **1.3494 ha**
 Žemės ūkio naudmenų našumo balas: **25.0**
 Matavimų tipas: **Žemės sklypas suformuotas atliekant kadastrinius matavimus**
 Indeksuota žemės sklypo vertė: **1152 Eur**
 Indeksuota miško vertė: **1152 Eur**
 Indeksuota miško medynų vertė: **840 Eur**
 Žemės sklypo vertė: **370 Eur**
 Miško žemės ir medynų vertė: **370 Eur**
 Miško medynų vertė: **175 Eur**
 Vidutinė rinkos vertė: **1285 Eur**
 Vidutinės rinkos vertės nustatymo data: **2017-12-01**
 Vidutinės rinkos vertės nustatymo būdas: **Masinis vertinimas**
 Kadastro duomenų nustatymo data: **2017-12-01**

3. Daikto priklausiniai iš kito registro: įrašų nėra**4. Nuosavybė:**

4.1. **Nuosavybės teisė**
 Savininkas: **LIETUVOS RESPUBLIKA, a.k. 111105555**
 Daiktas: **žemės sklypas Nr. 4400-4948-0564, aprašytas p. 2.1.**
 Įregistravimo pagrindas: **2018-02-22 Nacionalinės žemės tarnybos teritorinio skyriaus vedėjo įsakymas Nr. 48VĮ-372-(14.48.2.)**
 Įrašas galioja: **Nuo 2018-03-05**

5. Valstybės ir savivaldybių žemės patikėjimo teisė:

5.1. **Valstybinės žemės patikėjimo teisė**
 Patikėtinis: **Nacionalinė žemės tarnyba prie Žemės ūkio ministerijos, a.k. 188704927**
 Daiktas: **žemės sklypas Nr. 4400-4948-0564, aprašytas p. 2.1.**
 Įregistravimo pagrindas: **2018-02-22 Nacionalinės žemės tarnybos teritorinio skyriaus vedėjo įsakymas Nr. 48VĮ-372-(14.48.2.)**
 Įrašas galioja: **Nuo 2018-03-05**

6. Kitos daiktinės teisės :

6.1. **Kelio servitutas - teisė naudotis pėsčiųjų taku (tarnaujantis)**
 Daiktas: **žemės sklypas Nr. 4400-4948-0564, aprašytas p. 2.1.**
 Įregistravimo pagrindas: **2018-02-22 Nacionalinės žemės tarnybos teritorinio skyriaus vedėjo įsakymas Nr. 48VĮ-372-(14.48.2.)**
 Plotas: **0.0814 ha**
 Įrašas galioja: **Nuo 2018-03-05**

7. Juridiniai faktai: įrašų nėra

8. Žymos: įrašų nėra

9. Specialiosios žemės ir miško naudojimo sąlygos:

9.1.

XXIX. Paviršinio vandens telkinių apsaugos zonos

Daiktas: žemės sklypas Nr. 4400-4948-0564, aprašytas p. 2.1.

Įregistravimo pagrindas: 2018-02-22 Nacionalinės žemės tarnybos teritorinio skyriaus vedėjo įsakymas Nr. 48VĮ-372-(14.48.2.)

Plotas: 0.2085 ha

Įrašas galioja: Nuo 2018-03-01

9.2.

XXVI. Miško naudojimo apribojimai

Daiktas: žemės sklypas Nr. 4400-4948-0564, aprašytas p. 2.1.

Įregistravimo pagrindas: 2018-02-22 Nacionalinės žemės tarnybos teritorinio skyriaus vedėjo įsakymas Nr. 48VĮ-372-(14.48.2.)

Plotas: 1.3494 ha

Įrašas galioja: Nuo 2018-03-01

10. Daikto registravimas ir kadastro žymos:

10.1.

Kadastrinius matavimus atliko (kadastro žyma)

GINTARAS PETUCHOVAS

Daiktas: žemės sklypas Nr. 4400-4948-0564, aprašytas p. 2.1.

Įregistravimo pagrindas: 2011-06-16 Kvalifikacijos pažymėjimas Nr. 2M-M-1354

2017-12-01 Nekilnojamojo daikto kadastro duomenų byla

Įrašas galioja: Nuo 2018-03-01

10.2.

Suformuotas naujas (daikto registravimas)

Daiktas: žemės sklypas Nr. 4400-4948-0564, aprašytas p. 2.1.

Įregistravimo pagrindas: 2018-02-22 Nacionalinės žemės tarnybos teritorinio skyriaus vedėjo įsakymas Nr. 48VĮ-372-(14.48.2.)

Įrašas galioja: Nuo 2018-03-01

11. Registro pastabos ir nuorodos: įrašų nėra

12. Kita informacija: įrašų nėra

13. Informacija apie duomenų sandoriui tikslinimą: įrašų nėra

2018-03-05 14:04:25

Dokumentą atspausdino Vyresnioji
registratorė



DANUTĖ
GALMANOVIENĖ

Žemės sklypo išdėstymo schema



ŽEMĖS SKLYPO PLANAS M 1:2000

Sklypo plotas 13494 m²

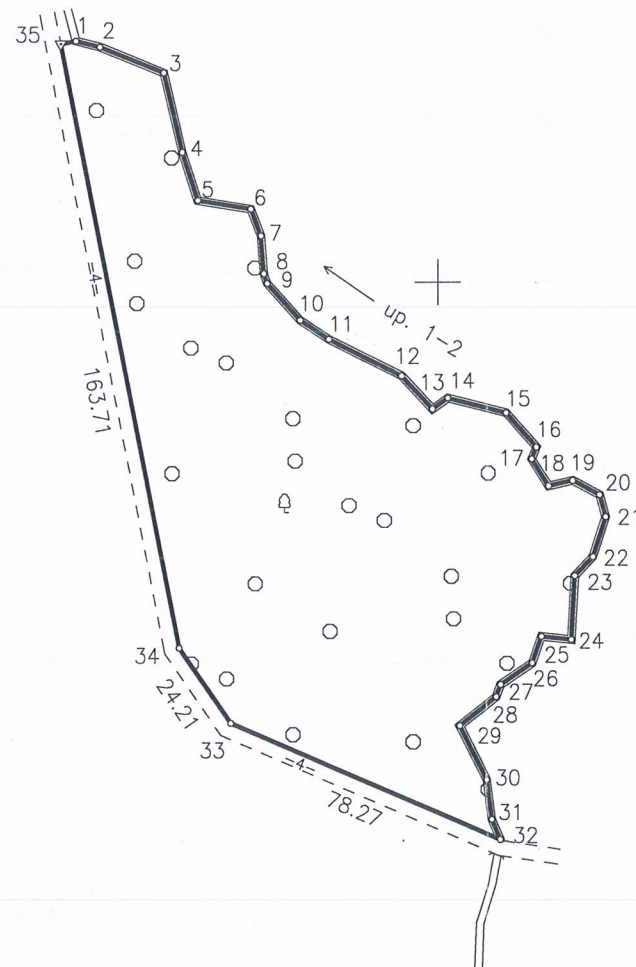
| | | | | | | | | | | | | | | | | | | | | |
|---------------------------|---------|-----------|--|--|--|--------|--|--|--|---------|---|---|---|---|---|---|---|---|---|----|
| Kadastro: | vietovė | Danilavos | | | | blokas | | | | sklypas | | | | | | | | | | |
| Žemės sklypo kadastro Nr: | | | | | | | | | | | 4 | 1 | 1 | 4 | 0 | 1 | 0 | 0 | 6 | 13 |

| | |
|--------------------|------------------|
| Gatvė, namo Nr. | proj. Nr. 1096-1 |
| Kaimas (miestelis) | Daukšių k. |
| Seniūnija | Sužionių |
| Miestas (rajonas) | Vilniaus |
| Apskritis | Vilniaus |

| Gretimybė | Gretimo žemės sklypo kadastro Nr. | Pastabos |
|-----------|-----------------------------------|-----------------|
| 1-32 | 4114/0100:425 | upelio vidurys |
| 32-35 | | Kelias 4m. pl. |
| 35-1 | | Valstybinė žemė |
| | | |
| | | |

Linijų anotacijų lentelė

| Gretimybė | Atstumas |
|-----------|----------|
| 1-2 | 6.55 |
| 2-3 | 18.36 |
| 3-4 | 21.66 |
| 4-5 | 13.48 |
| 5-6 | 14.20 |
| 6-7 | 7.64 |
| 7-8 | 10.08 |
| 8-9 | 2.73 |
| 9-10 | 13.17 |
| 10-11 | 9.20 |
| 11-12 | 21.56 |
| 12-13 | 12.00 |
| 13-14 | 5.05 |
| 14-15 | 16.14 |
| 15-16 | 12.16 |
| 16-17 | 3.41 |
| 17-18 | 8.45 |
| 18-19 | 6.66 |
| 19-20 | 8.12 |
| 20-21 | 6.07 |
| 21-22 | 11.14 |
| 22-23 | 7.01 |
| 23-24 | 17.00 |
| 24-25 | 8.10 |
| 25-26 | 7.47 |
| 26-27 | 10.14 |
| 27-28 | 3.46 |
| 28-29 | 12.48 |
| 29-30 | 16.06 |
| 30-31 | 10.59 |
| 31-32 | 5.86 |
| 32-33 | 78.27 |
| 33-34 | 24.21 |
| 34-35 | 163.71 |
| 35-1 | 4.11 |



6095000
600200

**ŽEMĖS SKLYPO RIBOS
PAŽYMĖTOS KADASTRO ŽEMĖLAPYJE**
20 18-03-01
VI Registrų centro Vilniaus filialas
Kadastrų specialistė
[Signature]
(pareigos) (parašas) (vardas, pavardė)

Su paženklintomis vietovėje žemės sklypo ribomis, aprašytais . . . 2017 . . . m.
. . . 11 . . . mėn. 23 d. žemės sklypo paženklavimo-parašymo akte, ir nustatytu plotu sutinku:
Žemės savininkas (naudotojas):
LIETUVOS RESPUBLIKA
Vyr. inspektorė
Danuta Kazakevičienė
(vardas, pavardė) (parašas) (data)

Nacionalinės žemės tarnybos prie Žemės ūkio ministerijos
Vilniaus rajono skyrius
Patikrino: Vyr. inspektorė
Suderinta: **Jurgita Šostakienė**
(Pareigų pavadinimas) (Parašas) (Vardas ir pavardė) (Data)



LICENCIJOS NR. G-675(666)

| Pareigos | Parašas | Vardas, pavardė | Data |
|-------------------|--------------------|---------------------|------------|
| DIREKTORIAUS PAV. | <i>[Signature]</i> | RAMONAS KUDŽMA | 2017-12-01 |
| VYKDYTOJAS | <i>[Signature]</i> | GINTARAS PETUCHOVAS | 2017-12-01 |




ŽEMĖS SKLYPO PLANAS M 1:2000

Sklypo plotas 13494 m²

Žemės sklypo kadastro Nr. 4 1 1 4 0 1 0 0 6 13

KOORDINAČIŲ ŽINIARAŠTIS

| Koordinacijų sistema LKS-94 | | | | | | | |
|-----------------------------|-------|------------|-----------|-----------|-------|---|---|
| Taško Nr. | Kodas | X | Y | Taško Nr. | Kodas | X | Y |
| 1 | R | 6095264.32 | 600304.08 | | | | |
| 2 | R | 6095262.71 | 600310.43 | | | | |
| 3 | R | 6095255.81 | 600327.44 | | | | |
| 4 | R | 6095234.71 | 600332.35 | | | | |
| 5 | R | 6095221.87 | 600336.44 | | | | |
| 6 | R | 6095219.57 | 600350.45 | | | | |
| 7 | R | 6095212.42 | 600353.13 | | | | |
| 8 | R | 6095202.37 | 600353.90 | | | | |
| 9 | R | 6095199.79 | 600354.80 | | | | |
| 10 | R | 6095189.96 | 600363.56 | | | | |
| 11 | R | 6095184.89 | 600371.24 | | | | |
| 12 | R | 6095175.15 | 600390.47 | | | | |
| 13 | R | 6095166.29 | 600398.56 | | | | |
| 14 | R | 6095169.23 | 600402.66 | | | | |
| 15 | R | 6095165.24 | 600418.30 | | | | |
| 16 | R | 6095156.14 | 600426.36 | | | | |
| 17 | R | 6095152.97 | 600425.10 | | | | |
| 18 | R | 6095145.80 | 600429.58 | | | | |
| 19 | R | 6095147.24 | 600436.08 | | | | |
| 20 | R | 6095143.41 | 600443.24 | | | | |
| 21 | R | 6095137.56 | 600444.86 | | | | |
| 22 | R | 6095126.94 | 600441.48 | | | | |
| 23 | R | 6095121.90 | 600436.61 | | | | |
| 24 | R | 6095104.92 | 600435.76 | | | | |
| 25 | R | 6095105.79 | 600427.71 | | | | |
| 26 | R | 6095098.74 | 600425.24 | | | | |
| 27 | R | 6095093.01 | 600416.87 | | | | |
| 28 | R | 6095089.75 | 600415.70 | | | | |
| 29 | R | 6095082.08 | 600405.85 | | | | |
| 30 | R | 6095067.77 | 600413.14 | | | | |
| 31 | R | 6095057.27 | 600414.55 | | | | |
| 32 | R | 6095051.89 | 600416.87 | | | | |
| 33 | R | 6095082.85 | 600344.98 | | | | |
| 34 | R | 6095102.84 | 600331.33 | | | | |
| 35 | R | 6095263.53 | 600300.05 | | | | |

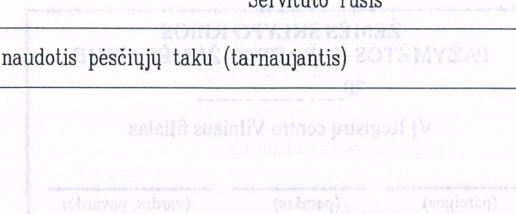
| SKLYPO CENTRO KOORDINATĖS | |
|--|-----------------------|
| Koordinacijų sistema | Koordinatės X/Y |
| Valstybinė LKS-1994 | X=6095146 Y=600367 |
| Žiniaraštį sudarė  GINTARAS PETUCHOVAS . . . 2M-M-1354 . . . 2017-12-01 . . . (parašas) (vardas ir pavardė) (kvalifikacijos pažymėjimo Nr.) (data) | |

| Duomenys apie žemės naudojimo apribojimus | | | |
|---|-------|---|------------------------------|
| Eil. Nr | Kodas | Apribojimai | Žemės plotas, m ² |
| 1 | 2 | 3 | 4 |
| 1 | 26 | XXVI Miško naudojimo apribojimai | 13494 |
| 2 | 63 | XXIX Paviršinio vandens telkinių apsaugos zonos | 2085 |

| SERVITUTAS | | | |
|------------|-------|--|------------------------|
| Eil. Nr | Kodas | Servituto rūšis | Plotas, m ² |
| 1 | 202 | Kelio servitutas-teisė naudotis pėsčiųjų taku (tarnaujantis) | 814 |

Ištrauka iš Lietuvos Administracinių teisių pažeidimų kodekso:

112 straipsnis. Nuolatinių žemėnaudos riboženklų sunaikinimas arba sugadinimas užtraukia baudą nuo septyniadesimt iki vieno šimto keturiasdešimt eurų.





NEKILNOJAMOJO TURTO REGISTRO CENTRINIO DUOMENŲ BANKO IŠRAŠAS

2018-02-27 09:46:11

1. Nekilnojamojo turto registre įregistruotas turtas:

Registro Nr.: **44/2204038**
 Registro tipas: **Žemės sklypas**
 Sudarymo data: **2018-01-18**
 Vilniaus r. sav., Sužionių sen., Troškūnų k.
 Registro tvarkytojas: **Valstybės įmonės Registrų centro Vilniaus filialas**

2. Nekilnojamieji daiktai:

2.1. **Žemės sklypas**
 Vilniaus r. sav., Sužionių sen., Troškūnų k.
 Unikalus daikto numeris: **4400-4905-6166**
 Žemės sklypo kadastro numeris ir kadastro
 vietovės pavadinimas: **4114/0100:610 Danilavos k.v.**
 Daikto pagrindinė naudojimo paskirtis: **Miškų ūkio**
 Žemės sklypo naudojimo būdas: **Ūkinių miškų sklypai**
 Žemės sklypo plotas: **14.5377 ha**
 Žemės ūkio naudmenų plotas viso: **0.4460 ha**
 iš jo: ariamos žemės plotas: **0.4460 ha**
 Miško žemės plotas: **10.3283 ha**
 Kitos žemės plotas: **3.7634 ha**
 Žemės ūkio naudmenų našumo balas: **25.0**
 Matavimų tipas: **Žemės sklypas suformuotas atliekant kadastrinius matavimus**
 Indeksuota žemės sklypo vertė: **8354 Eur**
 Indeksuota žemės sklypo vertė be miško: **186 Eur**
 Indeksuota miško vertė: **8168 Eur**
 Indeksuota miško medynų vertė: **5971 Eur**
 Žemės sklypo vertė: **2733 Eur**
 Sklypo vertė be miško žemės ir medynų: **116 Eur**
 Miško žemės ir medynų vertė: **2617 Eur**
 Miško medynų vertė: **1244 Eur**
 Vidutinė rinkos vertė: **12931 Eur**
 Vidutinės rinkos vertės nustatymo data: **2017-12-08**
 Vidutinės rinkos vertės nustatymo būdas: **Masinis vertinimas**
 Kadastro duomenų nustatymo data: **2017-12-01**

3. Daikto priklausiniai iš kito registro: įrašų nėra

Nuosavybė:

4.1. **Nuosavybės teisė**
 Savininkas: **LIETUVOS RESPUBLIKA, a.k. 111105555**
 Daiktas: **žemės sklypas Nr. 4400-4905-6166, aprašytas p. 2.1.**
 Įregistravimo pagrindas: **2018-01-10 Nacionalinės žemės tarnybos teritorinio skyriaus vedėjo įsakymas Nr. 48VJ-29-(14.48.2.)**
 Įrašas galioja: **Nuo 2018-02-27**

5. Valstybės ir savivaldybių žemės patikėjimo teisė:

5.1. **Valstybinės žemės patikėjimo teisė**
 Patikėtinis: **Nacionalinė žemės tarnyba prie Žemės ūkio ministerijos, a.k. 188704927**
 Daiktas: **žemės sklypas Nr. 4400-4905-6166, aprašytas p. 2.1.**
 Įregistravimo pagrindas: **2018-01-10 Nacionalinės žemės tarnybos teritorinio skyriaus vedėjo įsakymas Nr. 48VJ-29-(14.48.2.)**
 Įrašas galioja: **Nuo 2018-02-27**

6. Kitos daiktinės teisės : įrašų nėra

7. Juridiniai faktai: įrašų nėra

8. Žymos: įrašų nėra

9. Specialiosios žemės ir miško naudojimo sąlygos:

9.1.

XXVI. Miško naudojimo apribojimai

Daiktas: žemės sklypas Nr. 4400-4905-6166, aprašytas p. 2.1.

Įregistravimo pagrindas: 2018-01-10 Nacionalinės žemės tarnybos teritorinio skyriaus vedėjo įsakymas Nr. 48VĮ-29-(14.48.2.)

Plotas: 10.3283 ha

Įrašas galioja: Nuo 2018-02-22

10. Daikto registravimas ir kadastro žymos:

10.1.

Suformuotas naujas (daikto registravimas)

Daiktas: žemės sklypas Nr. 4400-4905-6166, aprašytas p. 2.1.

Įregistravimo pagrindas: 2018-01-10 Nacionalinės žemės tarnybos teritorinio skyriaus vedėjo įsakymas Nr. 48VĮ-29-(14.48.2.)

Įrašas galioja: Nuo 2018-02-22

10.2.

Kadastrinius matavimus atliko (kadastro žyma)**GINTARAS PETUCHOVAS**

Daiktas: žemės sklypas Nr. 4400-4905-6166, aprašytas p. 2.1.

Įregistravimo pagrindas: 2011-06-16 Kvalifikacijos pažymėjimas Nr. 2M-M-1354

2017-12-01 Nekilnojamojo daikto kadastro duomenų byla

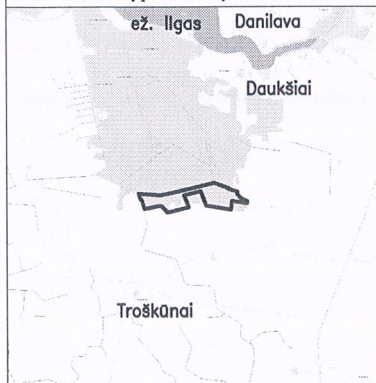
Įrašas galioja: Nuo 2018-02-22

11. Registro pastabos ir nuorodos: įrašų nėra**12. Kita informacija: įrašų nėra****13. Informacija apie duomenų sandoriui tikslinimą: įrašų nėra**

2018-02-27 09:46:11

Dokumentą atspausdino Registratore
ekspertėJOLANTA
URBANIENĖ

Žemės sklypo išdėstymo schema



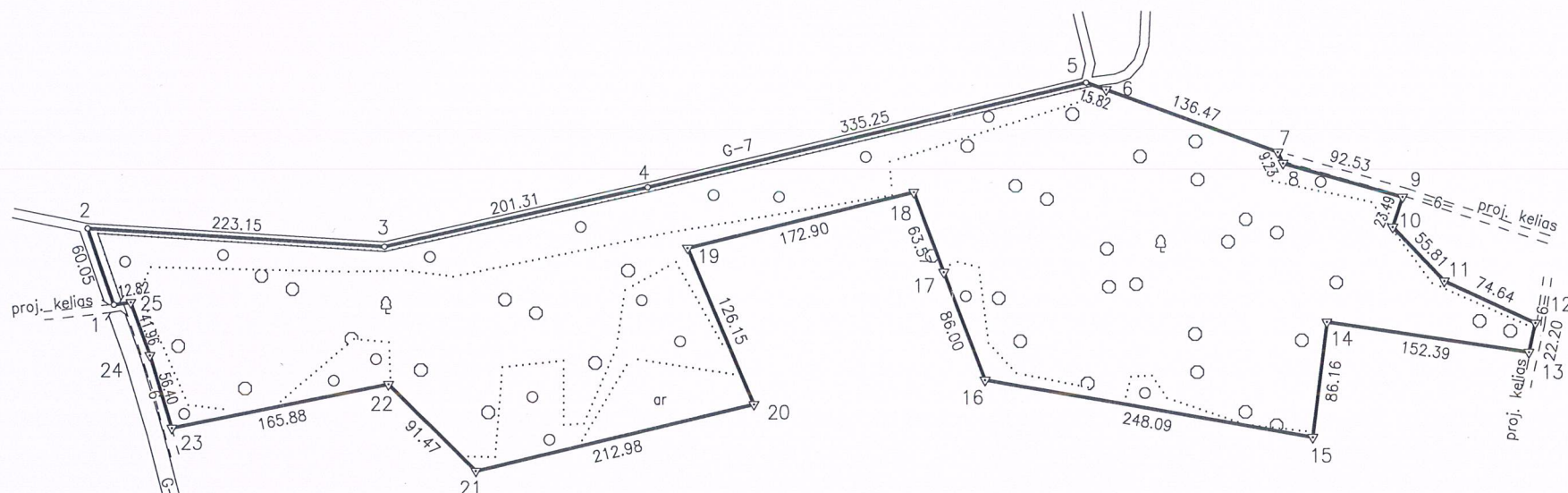
ŽEMĖS SKLYPO PLANAS M 1:5000

Sklypo plotas 145377 m²

| | | | | |
|----------------------------|---------|-----------------|--------|---------|
| Kadastro: | vietovė | Danilavos | blokas | sklypas |
| Žemės sklypo kadastro Nr.: | | 4 1 1 4 0 1 0 0 | 6 1 0 | |

| | |
|--------------------|------------------|
| Gatvė, namo Nr. | proj. Nr. 1096-4 |
| Kaimas (miestelis) | Troškūnų k. |
| Seniūnija | Sužionių |
| Miestas (rajonas) | Vilniaus |
| Apskritis | Vilniaus |

| Gretimybė | Gretimo žemės sklypo kadastro Nr. | Pastabos |
|-----------|-----------------------------------|-----------------------|
| 1-5 | 4114/0100:605 | Griovio vidurys |
| 5-7 | 4114/0100:140 | |
| 7-9 | | Proj. kelias 6 m. pl. |
| 9-12 | 4114/0100:207 | |
| 12-13 | | Proj. kelias 6 m. pl. |
| 13-15 | 4114/0100:198 | |
| 15-16 | 4114/0100:142 | |
| 16-20 | 4114/0100:76 | |
| 20-21 | 4114/0100:297 | |
| 21-23 | 4114/0100:300 | |
| 23-1 | | Proj. kelias 6 m. pl. |



6093500
600500

Su paženklinomis vietovėje žemės sklypo ribomis, aprašytomis . . . 2017. . . m.
. . . 11 . . . mėn. 23 d. žemės sklypo paženklinimo-parodymo akte, ir nustatytu plotu sutinku:
Žemės savininkas (naudotojas):
LIETUVOS RESPUBLIKA Vyriausioji rinktininkė
Danuta Kazakevičienė
(vardas, pavardė) (parašas) (data) 2017-12-13

Nacionalinės žemės tarnybos prie Žemės ūkio ministerijos
Vilniaus rajono vyriausioji specialistė
Patikrino: Ernesta Rinkevičė
Suderinta: Ernesta Rinkevičė
(Pareigų pavadinimas) (Parašas) (Vardas ir pavardė) (Data)

**SKLYPO RIBOS PAŽYMĖTOS
KADASTRO ŽEMĖLAPYJE**
VI REGISTRŲ CENTRO Vilniaus filialas
Kadastro specialistė ekspertė
pareigose: 20 18-02-22
v. pavardė: **Laima Vasiliauskienė**



LICENCIJOS NR.G-675(666)

| Pareigos | Parašas | Vardas, pavardė | Data |
|-------------------|--------------------|---------------------|------------|
| DIREKTORIAUS PAV. | <i>[Signature]</i> | RAMONAS KUDŽMA | 2017-12-01 |
| VYKDYTOJAS | <i>[Signature]</i> | GINTARAS PETUCHOVAS | 2017-12-01 |



ŽEMĖS SKLYPO PLANAS M 1:5000


Sklypo plotas 145377 m²

Žemės sklypo kadastro Nr. 4 1 1 4 0 1 0 0

KOORDINAČIŲ ŽINIARAŠTIS

| Koordinacijų sistema LKS-94 | | | | | | | |
|-----------------------------|-------|------------|-----------|-----------|-------|---|---|
| Taško Nr. | Kodas | X | Y | Taško Nr. | Kodas | X | Y |
| 1 | R | 6093689.33 | 600276.82 | | | | |
| 2 | R | 6093746.13 | 600257.33 | | | | |
| 3 | R | 6093731.65 | 600480.01 | | | | |
| 4 | R | 6093775.09 | 600676.58 | | | | |
| 5 | R | 6093851.64 | 601002.97 | | | | |
| 6 | R | 6093846.23 | 601017.84 | | | | |
| 7 | R | 6093799.55 | 601146.08 | | | | |
| 8 | R | 6093791.20 | 601150.02 | | | | |
| 9 | R | 6093765.97 | 601239.04 | | | | |
| 10 | R | 6093743.67 | 601231.66 | | | | |
| 11 | R | 6093703.37 | 601270.27 | | | | |
| 12 | R | 6093672.00 | 601338.00 | | | | |
| 13 | R | 6093650.35 | 601333.09 | | | | |
| 14 | R | 6093673.19 | 601182.42 | | | | |
| 15 | R | 6093587.69 | 601171.76 | | | | |
| 16 | R | 6093630.80 | 600927.44 | | | | |
| 17 | R | 6093711.06 | 600896.56 | | | | |
| 18 | R | 6093770.58 | 600874.22 | | | | |
| 19 | R | 6093729.76 | 600706.21 | | | | |
| 20 | R | 6093613.33 | 600754.77 | | | | |
| 21 | R | 6093564.66 | 600547.43 | | | | |
| 22 | R | 6093629.39 | 600482.80 | | | | |
| 23 | R | 6093597.56 | 600320.00 | | | | |
| 24 | R | 6093651.57 | 600303.76 | | | | |
| 25 | R | 6093691.04 | 600289.53 | | | | |


| SKLYPO CENTRO KOORDINATĖS | |
|---------------------------|-----------------------|
| Koordinacijų sistema | Koordinatės X/Y |
| Valstybinė LKS-1994 | X=6093778 Y=600791 |

| | | | | |
|-------------------|---|---------------------|---------------------------------|------------|
| Žiniaraštį sudarė |  | GINTARAS PETUCHOVAS | 2M-M-1354 | 2017-12-01 |
| | (parašas) | (vardas ir pavardė) | (kvalifikacijos pažymėjimo Nr.) | (data) |

| Duomenys apie žemės naudojimo apribojimus | | | |
|---|-------|-----------------------------------|------------------------------|
| Eil. Nr | Kodas | Apribojimai | Žemės plotas, m ² |
| 1 | 2 | 3 | 4 |
| 1 | 26 | XXVI. Miško naudojimo apribojimai | 103283 |

Ištrauka iš Lietuvos Administracinių teisų pažeidimų kodekso:

112 straipsnis. Nuolatinių žemėnaudos riboženklų sunaikinimas arba sugadinimas užtraukia baudą nuo septyniasdešimt iki vieno šimto keturiasdešimt eurų.





VALSTYBĖS ĮMONĖ REGISTRŲ CENTRAS

Vincu Kudirkos g. 18-3, 03105 Vilnius, tel. (8 5) 2688 262, faks. (8 5) 2688 311, el.p. info@registrucentras.lt

**NEKILNOJAMOJO TURTO REGISTRO CENTRINIO DUOMENŲ BANKO IŠRAŠAS
TIK VIDINIAM NAUDOJIMUI**

2018-04-09 16:15:52

1. Nekilnojamojo turto registre įregistruotas turtas:

Registro Nr.: **44/2223383**
 Registro tipas: **Žemės sklypas**
 Sudarymo data: **2018-03-30**
 Versija (versijos data): **2 (2018-04-09)**
 Statusas: **Visiškai sutvarkyti ir juridškai teisingi duomenys**
 Būklė: **Sutvarkytas**
Vilniaus r. sav., Sužionių sen., Daukšių k.
 Registro tvarkytojas: **Valstybės įmonės Registrų centro Vilniaus filialas**

2. Nekilnojamieji daiktai:

2.1. **Žemės sklypas**
Vilniaus r. sav., Sužionių sen., Daukšių k.
 Unikalus daikto numeris: **4400-4981-1158**
 Žemės sklypo kadastro numeris ir kadastro
 vietovės pavadinimas: **4114/0100:614 Danilavos k.v.**
 Daikto pagrindinė naudojimo paskirtis: **Miškų ūkio**
 Žemės sklypo naudojimo būdas: **Ūkinių miškų sklypai**
 Žemės sklypo plotas: **1.7354 ha**
 Miško žemės plotas: **1.5488 ha**
 Užstatyta teritorija: **0.0472 ha**
 Kitos žemės plotas: **0.1394 ha**
 iš jo: medžių ir krūmų želdinių plotas: **0.1394 ha**
 Žemės ūkio naudmenų našumo balas: **26.0**
 Matavimų tipas: **Žemės sklypas suformuotas atliekant kadastrinius matavimus**
 Indeksuota žemės sklypo vertė: **1741 Eur**
 Indeksuota miško vertė: **1741 Eur**
 Indeksuota miško medynų vertė: **1517 Eur**
 Žemės sklypo vertė: **456 Eur**
 Miško žemės ir medynų vertė: **456 Eur**
 Miško medynų vertė: **316 Eur**
 Vidutinė rinkos vertė: **2240 Eur**
 Vidutinės rinkos vertės nustatymo data: **2017-12-01**
 Vidutinės rinkos vertės nustatymo būdas: **Masinis vertinimas**
 Kadastro duomenų nustatymo data: **2017-12-01**

3. Daikto priklausiniai iš kito registro: įrašų nėra**4. Nuosavybė:**

4.1. **Nuosavybės teisė**
 Savininkas: **LIETUVOS RESPUBLIKA, a.k. 111105555**
 Daiktas: **žemės sklypas Nr. 4400-4981-1158, aprašytas p. 2.1.**
 Įregistravimo pagrindas: **2018-03-22 Nacionalinės žemės tarnybos teritorinio skyriaus
vedėjo įsakymas Nr. 48VJ-605-(14.48.2.)**
 Įrašas galioja: **Nuo 2018-04-09**

5. Valstybės ir savivaldybių žemės patikėjimo teisė:

5.1. **Valstybinės žemės patikėjimo teisė**
 Patikėtinis: **Nacionalinė žemės tarnyba prie Žemės ūkio ministerijos, a.k.
188704927**
 Daiktas: **žemės sklypas Nr. 4400-4981-1158, aprašytas p. 2.1.**
 Įregistravimo pagrindas: **2018-03-22 Nacionalinės žemės tarnybos teritorinio skyriaus
vedėjo įsakymas Nr. 48VJ-605-(14.48.2.)**
 Įrašas galioja: **Nuo 2018-04-09**

6. Kitos daiktinės teisės : įrašų nėra**7. Juridiniai faktai: įrašų nėra****8. Žymos: įrašų nėra**

9. Specialiosios žemės ir miško naudojimo sąlygos:

9.1.

XXVI. Miško naudojimo apribojimai

Daiktas: žemės sklypas Nr. 4400-4981-1158, aprašytas p. 2.1.
Įregistravimo pagrindas: 2018-03-22 Nacionalinės žemės tarnybos teritorinio skyriaus
vedėjo įsakymas Nr. 48VJ-605-(14.48.2.)
Plotas: 1.5488 ha
Įrašas galioja: Nuo 2018-03-30

10. Daikto registravimas ir kadastro žymos:

10.1.

**Kadastrinius matavimus atliko (kadastro žyma)
GINTARAS PETUCHOVAS**

Daiktas: žemės sklypas Nr. 4400-4981-1158, aprašytas p. 2.1.
Įregistravimo pagrindas: 2011-06-16 Kvalifikacijos pažymėjimas Nr. 2M-M-1354
2017-12-01 Nekilnojamojo daikto kadastro duomenų byla
Įrašas galioja: Nuo 2018-03-30

10.2.

Suformuotas naujas (daikto registravimas)

Daiktas: žemės sklypas Nr. 4400-4981-1158, aprašytas p. 2.1.
Įregistravimo pagrindas: 2018-03-22 Nacionalinės žemės tarnybos teritorinio skyriaus
vedėjo įsakymas Nr. 48VJ-605-(14.48.2.)
Įrašas galioja: Nuo 2018-03-30

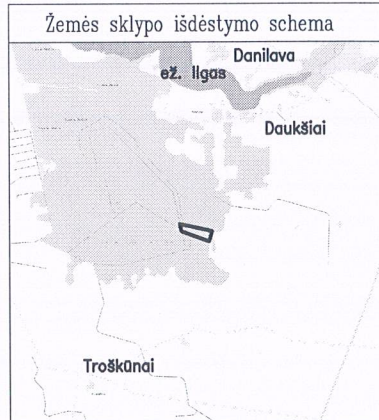
11. Registro pastabos ir nuorodos: įrašų nėra**12. Kita informacija: įrašų nėra****13. Informacija apie duomenų sandoriui tikslinimą: įrašų nėra**

2018-04-09 16:15:52

Dokumentą atspausdino Vyresnioji
registratorė

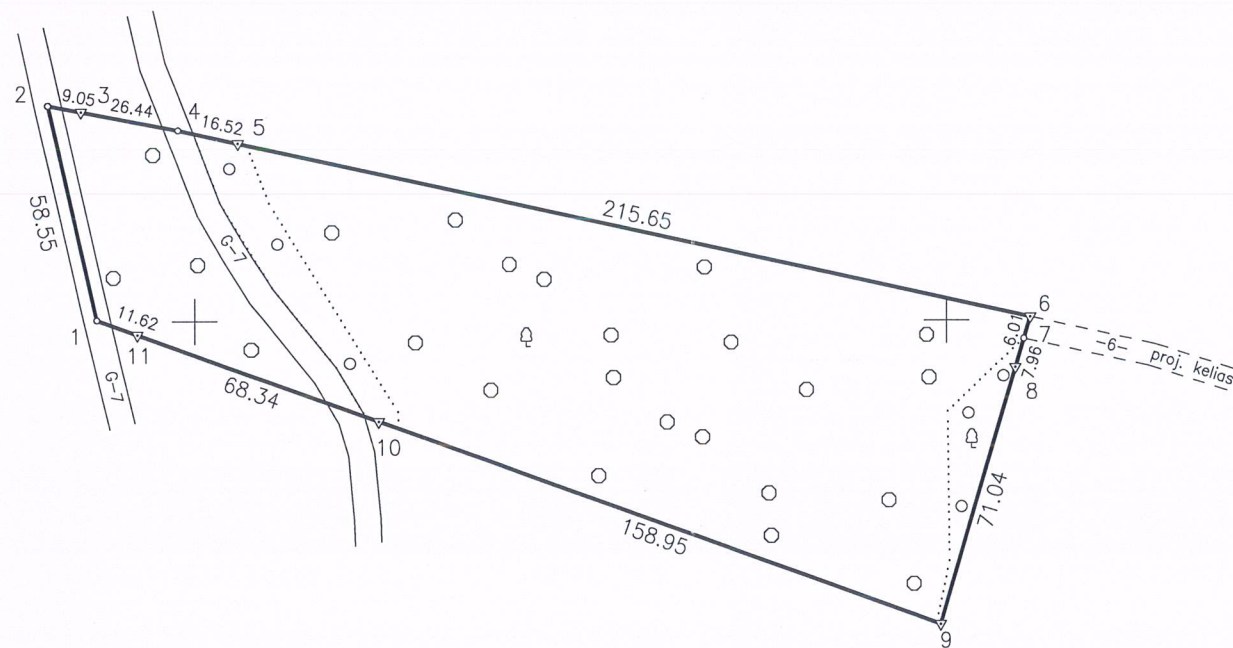


JURGITA
RAGULIENĖ



ŽEMĖS SKLYPO PLANAS M 1:2000

Sklypo plotas 17354 m²



| | | | | |
|----------------------------|---------|-----------------|--------|---------|
| Kadastro: | vietovė | Danilavos | blokas | sklypas |
| Žemės sklypo kadastro Nr.: | | 4 1 1 4 0 1 0 0 | | 614 |

| | |
|--------------------|------------------|
| Gatvė, namo Nr. | proj. Nr. 1096-3 |
| Kaimas (miestelis) | Daukšių k. |
| Seniūnija | Sužionių |
| Miestas (rajonas) | Vilniaus |
| Apskritis | Vilniaus |

| Gretimybė | Gretimo žemės sklypo kadastro Nr. | Pastabos |
|-----------|-----------------------------------|--------------------------------|
| 1-4 | 4114/0100:605 | |
| 4-6 | | Proj. žemės sklypas Nr. 1096-2 |
| 6-7 | | Proj. kelias 6 m. pl. |
| 7-8 | | Valstybinė žemė |
| 8-9 | 4114/0100:189 | |
| 9-1 | 4114/0100:140 | |

Su paženklinomis vietovėje žemės sklypo ribomis, aprašytomis . . . 2017 . . . m. . . 11 . . . mėn. 23 d. žemės sklypo paženklinimo-parodymo akte, ir nustatyti plotu sutinku:
 Žemės savininkas (naudotojas):
 LIETUVOS RESPUBLIKA *Vyriausioji miškininkė Danuta Kazakevičienė*
 (vardas, pavardė) (parašas) (data) 2018-02-27

Nacionalinės žemės tarnybos prie Žemės ūkio ministerijos
 Vilniaus rajono skyrius
 Patikrino: *[Signature]*
 Suderinta: Ernesta Rinkevičė
 (Pareigų pavadinimas) (Parašas) (Vardas ir pavardė) (Data)

SKLYPO RIBOS PAŽYMĖTOS
 KADASTRO ŽEMĖLAPYJE
 VI REGISTRŲ CENTRO Vilniaus filialas
 Kadastro duomenų tvarkymo skyriaus
 partikadastro duomenų tvarkymo grupės pavarde
 kadastro specialiste ekspertė

Viola Kvilionienė
 20180330

6093800
 000100



LICENCIJOS NR.G-675(666)

| Pareigos | Parašas | Vardas, pavardė | Data |
|-------------------|--------------------|---------------------|------------|
| DIREKTORIAUS PAV. | <i>[Signature]</i> | RAMONAS KUDŽMA | 2017-12-01 |
| VYKDYTOJAS | <i>[Signature]</i> | GINTARAS PETUCHOVAS | 2017-12-01 |



ŽEMĖS SKLYPO PLANAS M 1:2000

Sklypo plotas 17354 m²


Žemės sklypo kadastro Nr.

| | | | | | | | | | | | |
|---|---|---|---|---|---|---|---|--|--|--|--|
| 4 | 1 | 1 | 4 | 0 | 1 | 0 | 0 | | | | |
|---|---|---|---|---|---|---|---|--|--|--|--|

KOORDINACIŲ ŽINIARAŠTIS

| Koordinacių sistema LKS-94 | | | | | | | |
|----------------------------|-------|------------|-----------|-----------|-------|---|---|
| Taško Nr. | Kodas | X | Y | Taško Nr. | Kodas | X | Y |
| 1 | R | 6094000.34 | 600973.68 | | | | |
| 2 | R | 6094057.42 | 600960.66 | | | | |
| 3 | R | 6094055.73 | 600969.55 | | | | |
| 4 | R | 6094050.80 | 600995.53 | | | | |
| 5 | R | 6094047.25 | 601011.66 | | | | |
| 6 | R | 6094000.87 | 601222.26 | | | | |
| 7 | R | 6093995.10 | 601220.57 | | | | |
| 8 | R | 6093987.46 | 601218.34 | | | | |
| 9 | R | 6093919.27 | 601198.41 | | | | |
| 10 | R | 6093973.21 | 601048.89 | | | | |
| 11 | R | 6093996.40 | 600984.61 | | | | |

| SKLYPO CENTRO KOORDINATĖS | |
|---------------------------|-----------------------|
| Koordinacių sistema | Koordinatės X/Y |
| Valstybinė LKS-1994 | X=6093993 Y=601099 |

| | | | |
|-------------------|--|---|-------------------------------------|
| Žiniaraštį sudarė |  GINTARAS PETUCHOVAS <small>(parašas) (vardas ir pavardė)</small> | 2M-M-1354 <small>(kvalifikacijos pažymėjimo Nr.)</small> | 2017-12-01 <small>(data)</small> |
|-------------------|--|---|-------------------------------------|

| Duomenys apie žemės naudojimo apribojimus | | | |
|---|-------|-----------------------------------|------------------------------|
| Eil. Nr | Kodas | Apribojimai | Žemės plotas, m ² |
| 1 | 2 | 3 | 4 |
| 1 | 26 | XXVI. Miško naudojimo apribojimai | 15488 |

Ištrauka iš Lietuvos Administracinių teisių pažeidimų kodekso:

112 straipsnis. Nuolatinių žemėnaudos riboženklų sunaikinimas arba sugadinimas užtraukia baudą nuo septyniasdešimt iki vieno šimto keturiasdešimt eurų.



NEKILNOJAMOJO TURTO REGISTRO CENTRINIO DUOMENŲ BANKO IŠRAŠAS

2018-01-17 12:26:24

1. Nekilnojamojo turto registre įregistruotas turtas:

Registro Nr.: **44/2203355**
 Registro tipas: **Žemės sklypas**
 Sudarymo data: **2018-01-15**
Vilniaus r. sav., Sužionių sen., Daukšių k.
 Registro tvarkytojas: **Valstybės įmonės Registrų centro Vilniaus filialas**

2. Nekilnojamieji daiktai:

2.1. **Žemės sklypas**
Vilniaus r. sav., Sužionių sen., Daukšių k.
 Unikalus daikto numeris: **4400-4900-4802**
 Žemės sklypo kadastro numeris ir kadastro
 vietovės pavadinimas: **4114/0100:609 Danilavos k.v.**
 Daikto pagrindinė naudojimo paskirtis: **Miškų ūkio**
 Žemės sklypo naudojimo būdas: **Ūkinių miškų sklypai**
 Žemės sklypo plotas: **29.5211 ha**
 Žemės ūkio naudmenų plotas viso: **0.0994 ha**
 iš jo: pievų ir natūralių ganyklų plotas: **0.0994 ha**
 Miško žemės plotas: **26.5294 ha**
 Kitos žemės plotas: **2.8923 ha**
 Žemės ūkio naudmenų našumo balas: **25.0**
 Matavimų tipas: **Žemės sklypas suformuotas atliekant kadastrinius matavimus**
 Indeksuota žemės sklypo vertė: **29229 Eur**
 Indeksuota žemės sklypo vertė be miško: **42 Eur**
 Indeksuota miško vertė: **29187 Eur**
 Indeksuota miško medynų vertė: **25066 Eur**
 Žemės sklypo vertė: **7824 Eur**
 Sklypo vertė be miško žemės ir medynų: **26 Eur**
 Miško žemės ir medynų vertė: **7798 Eur**
 Miško medynų vertė: **5222 Eur**
 Vidutinė rinkos vertė: **34656 Eur**
 Vidutinės rinkos vertės nustatymo data: **2017-12-08**
 Vidutinės rinkos vertės nustatymo būdas: **Masinis vertinimas**
 Kadastro duomenų nustatymo data: **2017-12-01**

3. Daikto priklausiniai iš kito registro: įrašų nėra

4. Nuosavybė:

4.1. **Nuosavybės teisė**
 Savininkas: **LIETUVOS RESPUBLIKA, a.k. 111105555**
 Daiktas: **žemės sklypas Nr. 4400-4900-4802, aprašytas p. 2.1.**
 Įregistravimo pagrindas: **2018-01-10 Nacionalinės žemės tarnybos teritorinio skyriaus vedėjo įsakymas Nr. 48V]-28-(14.48.2.)**
 Įrašas galioja: **Nuo 2018-01-17**

5. Valstybės ir savivaldybių žemės patikėjimo teisė:

5.1. **Valstybinės žemės patikėjimo teisė**
 Patikėtinis: **Nacionalinė žemės tarnyba prie Žemės ūkio ministerijos, a.k. 188704927**
 Daiktas: **žemės sklypas Nr. 4400-4900-4802, aprašytas p. 2.1.**
 Įregistravimo pagrindas: **2018-01-10 Nacionalinės žemės tarnybos teritorinio skyriaus vedėjo įsakymas Nr. 48V]-28-(14.48.2.)**
 Įrašas galioja: **Nuo 2018-01-17**

6. Kitos daiktinės teisės : įrašų nėra

7. Juridiniai faktai: įrašų nėra

8. Žymos: įrašų nėra

9. Specialiosios žemės ir miško naudojimo sąlygos:

9.1. **XXVI. Miško naudojimo apribojimai**

Daiktas: žemės sklypas Nr. 4400-4900-4802, aprašytas p. 2.1.
Įregistravimo pagrindas: 2018-01-10 Nacionalinės žemės tarnybos teritorinio skyriaus
vedėjo įsakymas Nr. 48VĮ-28-(14.48.2.)

Plotas: 26.5294 ha
Įrašas galioja: Nuo 2018-01-15

10. Daikto registravimas ir kadastro žymos:

10.1.

Suformuotas naujas (daikto registravimas)

Daiktas: žemės sklypas Nr. 4400-4900-4802, aprašytas p. 2.1.
Įregistravimo pagrindas: 2018-01-10 Nacionalinės žemės tarnybos teritorinio skyriaus
vedėjo įsakymas Nr. 48VĮ-28-(14.48.2.)

Įrašas galioja: Nuo 2018-01-15

10.2.

Kadastrinius matavimus atliko (kadastro žyma)

GINTARAS PETUCHOVAS

Daiktas: žemės sklypas Nr. 4400-4900-4802, aprašytas p. 2.1.
Įregistravimo pagrindas: 2011-06-16 Kvalifikacijos pažymėjimas Nr. 2M-M-1354
2017-12-01 Nekilnojamojo daikto kadastro duomenų byla

Įrašas galioja: Nuo 2018-01-15

11. Registro pastabos ir nuorodos: įrašų nėra

12. Kita informacija: įrašų nėra

13. Informacija apie duomenų sandoriui tikslinimą: įrašų nėra

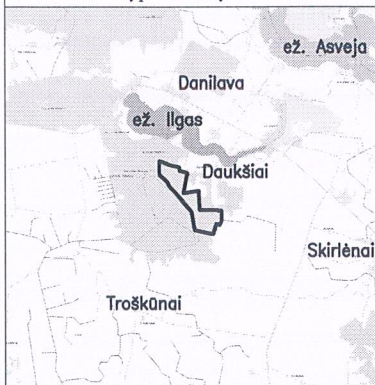
2018-01-17 12:26:24

Dokumentą atspausdino Vyresnioji
registratorė



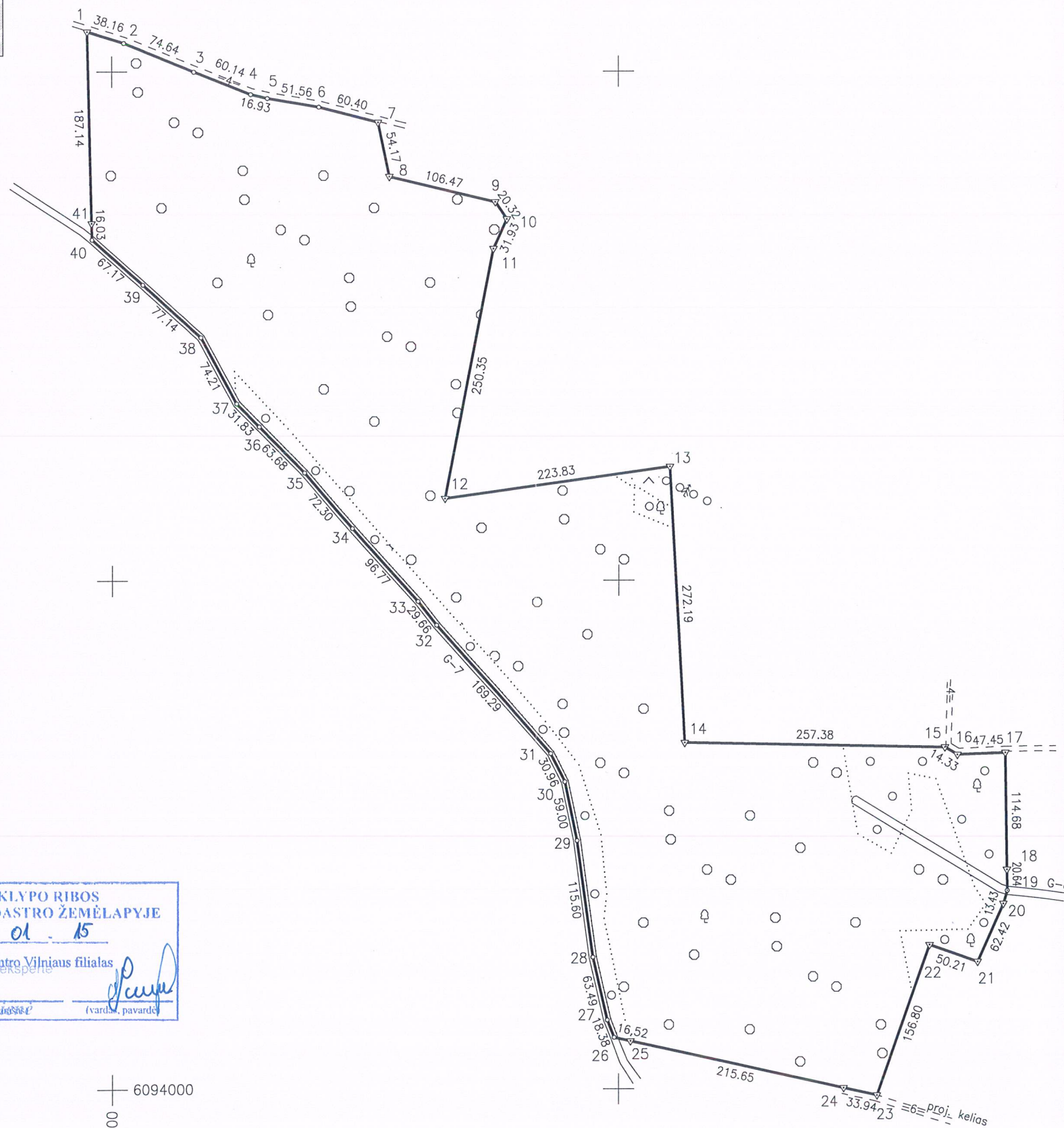
GRAŽINA
LINKUVIENĖ

Žemės sklypo išdėstymo schema



ŽEMĖS SKLYPO PLANAS M 1:5000

Sklypo plotas 295211 m²



**ŽEMĖS SKLYPO RIBOS
PAŽYMĖTOS KADASTRO ŽEMĖLAPYJE**
20 19 - 01 - 15
VI Registru centro Vilniaus filialas
Kadastrų specialistė eksperte
[Signature]
Agnė Jancčiauskaitė (vardas, pavardė)

6094000
6005000

| | | | | |
|-----------------------------|---------|-----------------|--------|---------|
| Kadastras: | vietovė | Danilavos | blokas | sklypas |
| Žemės sklypo kadastras Nr.: | | 4 1 1 4 0 1 0 0 | 609 | |

| | |
|--------------------|------------------|
| Gatvė, namo Nr. | proj. Nr. 1096-2 |
| Kaimas (miestelis) | Daukšių k. |
| Seniūnija | Sužionių |
| Miestas (rajonas) | Vilniaus |
| Apskritis | Vilniaus |


| Gretimybė | Gretimo žemės sklypo kadastras Nr. | Pastabos |
|-----------|------------------------------------|-----------------------------------|
| 1-7 | | Kelias 4 m. pl. |
| 7-10 | 4114/0100: 537 | |
| 10-13 | 4114/0100: 417 | |
| 13-15 | 4114/0100: 152 | |
| 15-17 | | Kelias 4 m. pl. |
| 17-19 | 4114/0100: 485 | |
| 19-21 | 4114/0100: 188 | |
| 21-23 | 4114/0100: 45 | |
| 23-24 | | Proj. kelias 6 m. pl. |
| 24-26 | | Proj. žemės sklypas Nr. 1096-3 |
| 26-32 | 4114/0100: 605 | Griovio vidurys |
| 32-40 | | Valstybinė žemė (griovio vidurys) |
| 40-1 | 4114/0100: 194 | |

Su paženklinomis vietovėje žemės sklypo ribomis, aprašytomis . . . 2017 . . . m.
. . . 11 . . . mėn. 23 d. žemės sklypo paženklinimo-parodymo akte, ir nustatytu plotu sutinku:
Žemės savininkas (naudotojas):
LIETUVOS RESPUBLIKA Vyriausioji miškininkė
Danuta Kazakevičienė
(vardas, pavardė) (parašas) (data)

Nacionalinės žemės tarnybos prie žemės ūkio ministerijos
Vilniaus rajono žemės ūkio skyriaus
Kadastrų specialistė
Patikrino: *[Signature]*
Suderinta: Ernesta Rinkevičė
(Pareigų pavadinimas) (Parašas) (Vardas ir pavardė) (Data)

Geokada
LICENCIJOS NR. G-675(666)

| Pareigos | Parašas | Vardas, pavardė | Data |
|-------------------|--------------------|---------------------|------------|
| DIREKTORIAUS PAV. | <i>[Signature]</i> | RAMŪNAS KUDŽMA | 2017-12-01 |
| VYKDYTOJAS | <i>[Signature]</i> | GINTARAS PETUCHOVAS | 2017-12-01 |



ŽEMĖS SKLYPO PLANAS M 1:5000

Sklypo plotas 295211 m²


Žemės sklypo kadastro Nr. 4 1 1 4 0 1 0 0

KOORDINAČIŲ ŽINIARAŠTIS

| Koordinacių sistema LKS-94 | | | | | | | |
|----------------------------|-------|------------|-----------|-----------|-------|------------|-----------|
| Taško Nr. | Kodas | X | Y | Taško Nr. | Kodas | X | Y |
| 1 | R | 6095038.94 | 600475.42 | 39 | R | 6094791.41 | 600530.48 |
| 2 | R | 6095027.84 | 600511.93 | 40 | R | 6094835.82 | 600480.08 |
| 3 | R | 6094999.66 | 600581.05 | 41 | R | 6094851.85 | 600479.72 |
| 4 | R | 6094977.71 | 600637.04 | | | | |
| 5 | R | 6094973.87 | 600653.53 | | | | |
| 6 | R | 6094965.50 | 600704.41 | | | | |
| 7 | R | 6094950.60 | 600762.94 | | | | |
| 8 | R | 6094897.59 | 600774.09 | | | | |
| 9 | R | 6094872.55 | 600877.57 | | | | |
| 10 | R | 6094855.76 | 600889.01 | | | | |
| 11 | R | 6094826.68 | 600875.82 | | | | |
| 12 | R | 6094580.85 | 600828.48 | | | | |
| 13 | R | 6094611.98 | 601050.13 | | | | |
| 14 | R | 6094340.17 | 601064.58 | | | | |
| 15 | R | 6094335.62 | 601321.92 | | | | |
| 16 | R | 6094328.23 | 601334.20 | | | | |
| 17 | R | 6094330.11 | 601381.61 | | | | |
| 18 | R | 6094215.44 | 601383.35 | | | | |
| 19 | R | 6094194.80 | 601383.66 | | | | |
| 20 | R | 6094181.92 | 601379.86 | | | | |
| 21 | R | 6094124.97 | 601354.30 | | | | |
| 22 | R | 6094141.66 | 601306.94 | | | | |
| 23 | R | 6093993.57 | 601255.41 | | | | |
| 24 | R | 6094000.87 | 601222.26 | | | | |
| 25 | R | 6094047.25 | 601011.66 | | | | |
| 26 | R | 6094050.80 | 600995.53 | | | | |
| 27 | R | 6094067.89 | 600988.76 | | | | |
| 28 | R | 6094129.76 | 600974.51 | | | | |
| 29 | R | 6094244.28 | 600958.74 | | | | |
| 30 | R | 6094302.00 | 600946.53 | | | | |
| 31 | R | 6094329.61 | 600932.53 | | | | |
| 32 | R | 6094456.15 | 600820.07 | | | | |
| 33 | R | 6094479.52 | 600801.81 | | | | |
| 34 | R | 6094551.42 | 600737.04 | | | | |
| 35 | R | 6094606.23 | 600689.89 | | | | |
| 36 | R | 6094651.57 | 600645.18 | | | | |
| 37 | R | 6094674.26 | 600622.86 | | | | |
| 38 | R | 6094739.56 | 600587.60 | | | | |

| Duomenys apie žemės naudojimo apribojimus | | | |
|---|-------|-----------------------------------|------------------------------|
| Eil. Nr | Kodas | Apribojimai | Žemės plotas, m ² |
| 1 | 2 | 3 | 4 |
| 1 | 26 | XXVI. Miško naudojimo apribojimai | 265294 |

SKLYPO CENTRO KOORDINATĖS

| | |
|---|--|
| Koordinacių sistema | Koordinatės X/Y |
| Valstybinė LKS-1994 | X=6094492 Y=600928 |
| Žiniaraštį sudarė  (parašas) | GINTARAS PETUCHOVAS (vardas ir pavardė) 2M-M-1354 (kvalifikacijos pažymėjimo Nr.) 2017-12-01 (data) |

Ištrauka iš Lietuvos Administracinių teisų pažeidimų kodekso:

112 straipsnis. Nuolatinių žemėnaudos riboženklų sunaikinimas arba sugadinimas užtraukia baudą nuo septyniasdešimt iki vieno šimto keturiasdešimt eurų.

NEKILNOJAMOJO TURTO REGISTRO DUOMENŲ BAZĖS IŠRAŠAS

2020-10-14 09:09:58

1. Nekilnojamojo turto registre įregistruotas turtas:

Registro Nr.: 44/2240748
 Registro tipas: **Žemės sklypas**
 Sudarymo data: 2018-06-18
 Vilniaus r. sav., Bezdonių sen., Aukštųjų Bezdonių k.

2. Nekilnojamieji daiktai:

2.1. **Žemės sklypas**
 Vilniaus r. sav., Bezdonių sen., Aukštųjų Bezdonių k.
 Unikalus daikto numeris: 4400-4866-5043
 Žemės sklypo kadastro numeris ir kadastro vietovės pavadinimas: 4101/0800:15 Arvydų k.v.
 Daikto pagrindinė naudojimo paskirtis: **Miškų ūkio**
 Žemės sklypo naudojimo būdas: **Ūkinių miškų sklypai**
 Žemės sklypo plotas: 7.0396 ha
 Miško žemės plotas: 7.0396 ha
 Žemės ūkio naudmenų našumo balas: 26.0
 Matavimų tipas: **Žemės sklypas suformuotas atliekant kadastrinius matavimus**
 Indeksuota žemės sklypo vertė: 17667 Eur
 Indeksuota miško vertė: 17667 Eur
 Indeksuota miško medynų vertė: 16608 Eur
 Žemės sklypo vertė: 4122 Eur
 Miško žemės ir medynų vertė: 4122 Eur
 Miško medynų vertė: 3460 Eur
 Vidutinė rinkos vertė: 20138 Eur
 Vidutinės rinkos vertės nustatymo data: 2018-11-07
 Vidutinės rinkos vertės nustatymo būdas: **Masinis vertinimas**
 Kadastro duomenų nustatymo data: 2017-08-30

3. Daikto priklausiniai iš kito registro: įrašų nėra

4. Nuosavybė:

4.1. **Nuosavybės teisė**
 Savininkas: LIETUVOS RESPUBLIKA, a.k. 111105555
 Daiktas: **žemės sklypas Nr. 4400-4866-5043, aprašytas p. 2.1.**
 Įregistravimo pagrindas: 2018-05-24 Nacionalinės žemės tarnybos teritorinio skyriaus vedėjo sprendimas Nr. 48SK-1414-(14.48.111.)
 Įrašas galioja: Nuo 2018-11-08

5. Valstybės ir savivaldybių žemės patikėjimo teisė:

5.1. **Valstybinės žemės patikėjimo teisė**
 Patikėtinis: Nacionalinė žemės tarnyba prie Žemės ūkio ministerijos, a.k. 188704927
 Daiktas: **žemės sklypas Nr. 4400-4866-5043, aprašytas p. 2.1.**
 Įregistravimo pagrindas: 2018-05-24 Nacionalinės žemės tarnybos teritorinio skyriaus vedėjo sprendimas Nr. 48SK-1414-(14.48.111.)
 Įrašas galioja: Nuo 2018-11-08

6. Kitos daiktinės teisės : įrašų nėra

7. Juridiniai faktai: įrašų nėra

8. Žymos: įrašų nėra

9. Teritorijos, kuriose taikomos specialiosios žemės naudojimo sąlygos:

9.1. **Miško žemė (VI skyrius, trečiasis skirsnis)**
 Daiktas: **žemės sklypas Nr. 4400-4866-5043, aprašytas p. 2.1.**
 Įregistravimo pagrindas: 2019-06-06 Lietuvos Respublikos specialiųjų žemės naudojimo sąlygų įstatymas Nr. XIII-2166
 2019-12-19 Lietuvos Respublikos žemės ūkio ministro įsakymas Nr. 3D-711
 Plotas: 7.0396 ha
 Įrašas galioja: Nuo 2020-01-02

10. Daikto registravimas ir kadastro žymos:

10.1. **Suformuotas naujas (daikto registravimas)**
 Daiktas: **žemės sklypas Nr. 4400-4866-5043, aprašytas p. 2.1.**
 Įregistravimo pagrindas: 2017-08-30 Nekilnojamojo daikto kadastro duomenų byla
 2018-05-24 Nacionalinės žemės tarnybos teritorinio skyriaus vedėjo sprendimas Nr. 48SK-1414-(14.48.111.)
 Įrašas galioja: Nuo 2018-11-07


10.2. **Kadastrinius matavimus atliko (kadastro žyma)**
MINDAUGAS DRUSKIS
 Daiktas: **žemės sklypas Nr. 4400-4866-5043, aprašytas p. 2.1.**
 Įregistravimo pagrindas: 2008-05-07 Kvalifikacijos pažymėjimas Nr. 2M-M-126
 2017-08-30 Nekilnojamojo daikto kadastro duomenų byla
 Įrašas galioja: Nuo 2018-11-07

11. Registro pastabos ir nuorodos: įrašų nėra

12. Kita informacija: įrašų nėra

13. Informacija apie duomenų sandoriui tikslinimą: įrašų nėra

Žemės sklypo išdėstymo schema



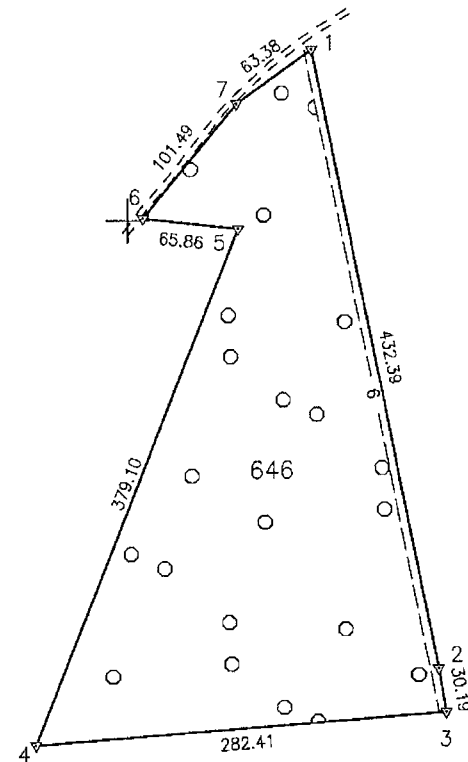
ŽEMĖS SKLYPO PLANAS M 1:5000

Sklypo plotas 70396 m²


| Kadastras: | vietovė | Arvydų | blokas | sklypas |
|---------------------------|---------|---------|---------|---------|
| Žemės sklypo kadastro Nr. | | 4 1 0 1 | 0 8 0 0 | |

| | |
|--------------------|-------------------|
| Galvė, namo Nr. | proj. Nr. 702 |
| Kaimas (miestelis) | Aukštųjų Bezdonių |
| Seniūnija | Bezdonių |
| Miestas (rajonas) | Vilniaus |
| Apskritis | Vilniaus |

| Gretimybė | Gretimo žemės sklypo kadastro Nr. | Pastabos |
|-----------|-----------------------------------|----------|
| 1-2 | 4101/0800:0009 | |
| 2-4 | 4101/0800:0013 | |
| 4-1 | 4101/0800:0011 | |
| | | |
| | | |



Su paženklinomis vietovėje žemės sklypo ribomis, apibrėžtomis 2017 m. rugpjūčio mėn. 30 d. žemės sklypo paženklinimo parodymo akte, ir nustatytu plotu sutinku:
 Žemės savininkas (naudotojas): Vyriausioji žemės ūkio inspekcija
 Danute Kazlauskienė
 (vardas, pavardė) (parašas) (data)




Nacionalinės žemės tarnybos prie Žemės ūkio ministerijos
 ... Vilniaus ... rajono skyrius
 Patikrino:
 SUDERINTA:
 (Parašas) (Parašas) (Vardas ir pavardė) (Data)
 A.V. (jeigu reikalavimas turėti antspaudą nustatytas įstatymuose)



LICENCIJOS NR.G-675(666)

| Pareigos | Parašas | Vardas, pavardė | Data |
|------------|---------|-------------------|------------|
| Matininkas | | Mindaugas Druskis | 2017-08-30 |
| | | | |
| | | | |



NEKILNOJAMOJO TURTO REGISTRO DUOMENŲ BAZĖS IŠRAŠAS

2020-10-14 09:11:39

1. Nekilnojamojo turto registre įregistruotas turtas:

Registro Nr.: **44/2241887**
Registro tipas: **Žemės sklypas**
Sudarymo data: **2018-06-18**
Vilniaus r. sav., Bezdonių sen., Bezdonių k.

2. Nekilnojamieji daiktai:

2.1. **Žemės sklypas**
Vilniaus r. sav., Bezdonių sen., Bezdonių k.

Unikalus daikto numeris: **4400-4787-1558**
Žemės sklypo kadastro numeris ir kadastro vietovės pavadinimas: **4101/0100:18 Arvydų k.v.**
Daikto pagrindinė naudojimo paskirtis: **Miškų ūkio**
Žemės sklypo naudojimo būdas: **Ūkinių miškų sklypai**
Žemės sklypo plotas: **1.7905 ha**
Miško žemės plotas: **1.7905 ha**
Žemės ūkio naudmenų našumo balas: **26.0**
Matavimų tipas: **Žemės sklypas suformuotas atliekant kadastrinius matavimus**
Indeksuota žemės sklypo vertė: **5019 Eur**
Indeksuota miško vertė: **5019 Eur**
Indeksuota miško medynų vertė: **4786 Eur**
Žemės sklypo vertė: **1143 Eur**
Miško žemės ir medynų vertė: **1143 Eur**
Miško medynų vertė: **997 Eur**
Vidutinė rinkos vertė: **5693 Eur**
Vidutinės rinkos vertės nustatymo data: **2018-11-07**
Vidutinės rinkos vertės nustatymo būdas: **Masinis vertinimas**
Kadastro duomenų nustatymo data: **2017-08-29**

3. Daikto priklausiniai iš kito registro: įrašų nėra

4. Nuosavybė:

4.1. **Nuosavybės teisė**
Savininkas: **LIETUVOS RESPUBLIKA, a.k. 111105555**
Daiktas: **žemės sklypas Nr. 4400-4787-1558, aprašytas p. 2.1.**
Įregistravimo pagrindas: **2018-05-23 Nacionalinės žemės tarnybos teritorinio skyriaus vedėjo sprendimas Nr. 48SK-1399-(14.48.111.)**
Įrašas galioja: **Nuo 2018-11-08**

5. Valstybės ir savivaldybių žemės patikėjimo teisė:

5.1. **Valstybinė žemės patikėjimo teisė**
Patikėtinis: **Nacionalinė žemės tarnyba prie Žemės ūkio ministerijos, a.k. 188704927**
Daiktas: **žemės sklypas Nr. 4400-4787-1558, aprašytas p. 2.1.**
Įregistravimo pagrindas: **2018-05-23 Nacionalinės žemės tarnybos teritorinio skyriaus vedėjo sprendimas Nr. 48SK-1399-(14.48.111.)**
Įrašas galioja: **Nuo 2018-11-08**

6. Kitos daiktinės teisės :

6.1. **Kelio servitutas - teisė važiuoti transporto priemonėmis, naudotis pėsčiųjų taku, varyti galvijus (viešpataujantis)**
Daiktas: **žemės sklypas Nr. 4400-4787-1558, aprašytas p. 2.1.**
Įregistravimo pagrindas: **2018-05-23 Nacionalinės žemės tarnybos teritorinio skyriaus vedėjo sprendimas Nr. 48SK-1399-(14.48.111.)**
Plotas: **1.072 ha**
Įrašas galioja: **Nuo 2018-11-08**

7. Juridiniai faktai: įrašų nėra

8. Žymos: įrašų nėra

9. Teritorijos, kuriose taikomos specialiosios žemės naudojimo sąlygos:

9.1. **Miško žemė (VI skyrius, trečiasis skirsnis)**
Daiktas: **žemės sklypas Nr. 4400-4787-1558, aprašytas p. 2.1.**
Įregistravimo pagrindas: **2019-06-06 Lietuvos Respublikos specialiųjų žemės naudojimo sąlygų įstatymas Nr. XIII-2166**
2019-12-19 Lietuvos Respublikos žemės ūkio ministro įsakymas Nr. 3D-711
Plotas: **1.7905 ha**
Įrašas galioja: **Nuo 2020-01-02**

10. Daikto registravimas ir kadastro žymos:

10.1. **Suformuotas naujas (daikto registravimas)**
Daiktas: **žemės sklypas Nr. 4400-4787-1558, aprašytas p. 2.1.**
Įregistravimo pagrindas: **2017-08-29 Nekilnojamojo daikto kadastro duomenų byla**
2018-05-23 Nacionalinės žemės tarnybos teritorinio skyriaus vedėjo sprendimas Nr. 48SK-1399-(14.48.111.)
Įrašas galioja: **Nuo 2018-11-07**

10.2. **Kadastrinius matavimus atliko (kadastro žyma)**
MINDAUGAS DRUSKIS
Daiktas: **žemės sklypas Nr. 4400-4787-1558, aprašytas p. 2.1.**
Įregistravimo pagrindas: **2008-05-07 Kvalifikacijos pažymėjimas Nr. 2M-M-126**
2017-08-29 Nekilnojamojo daikto kadastro duomenų byla

Įrašas galioja: **Nuo 2018-11-07**

11. Registro pastabos ir nuorodos: įrašų nėra


12. Kita informacija: įrašų nėra

13. Informacija apie duomenų sandoriui tikslinimą: įrašų nėra

Dokumentą atspausdino

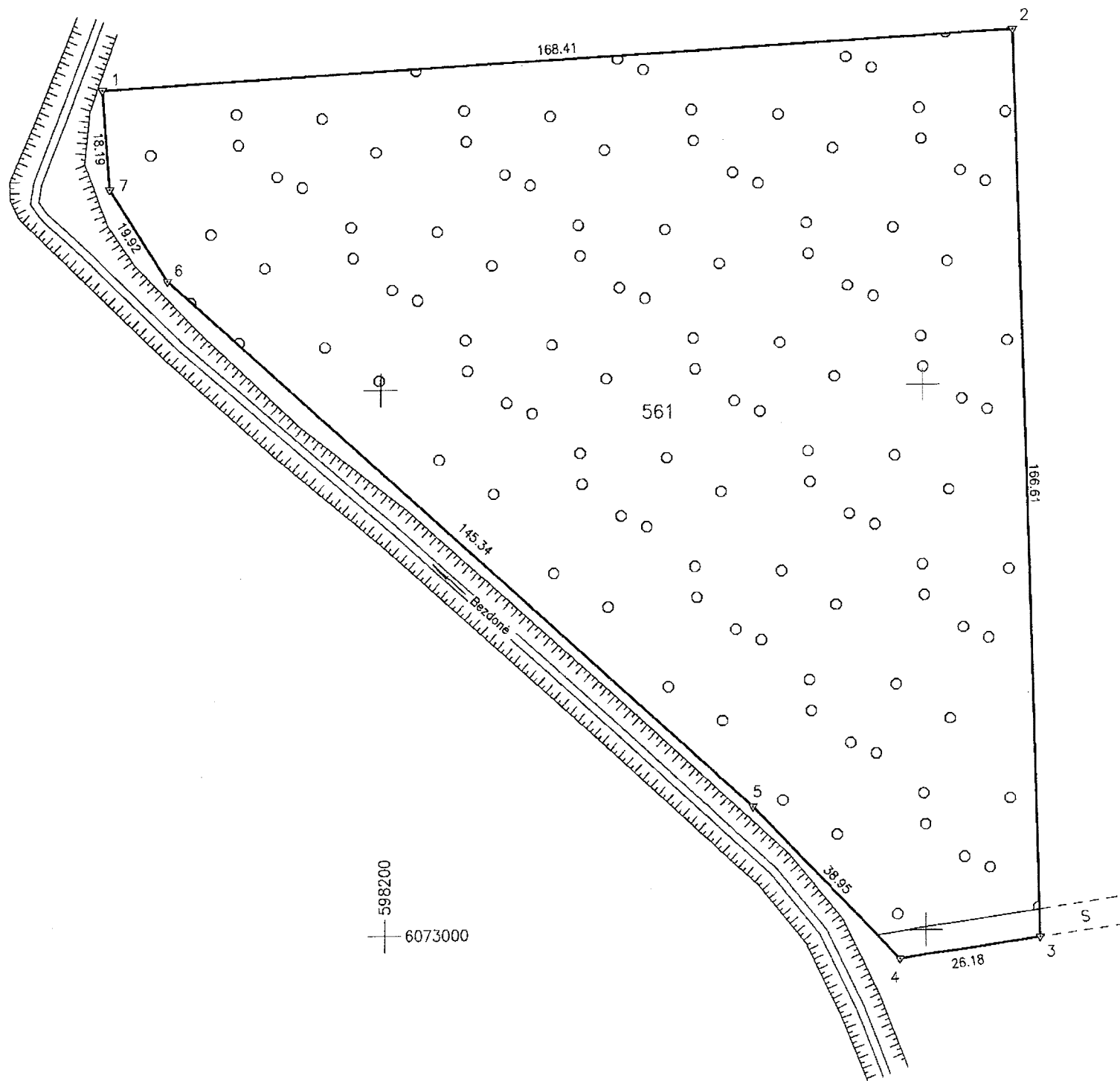
DANUTA KAZAKEVIČIENĖ

Žemės sklypo išdėstymo schema



ŽEMĖS SKLYPO PLANAS M 1:1000


Sklypo plotas 17905 m²




| Kadastras: | vietovė | Arvydų | blokas | sklypas |
|---------------------------|---------|-----------------|--------|---------|
| Žemės sklypo kadastro Nr. | | 4 1 0 1 0 1 0 0 | | |

| | |
|--------------------|---------------|
| Gatvė, namo Nr. | proj. Nr. 704 |
| Kaimas (miestelis) | Bezdonių |
| Seniūnija | Bezdonių |
| Miestas (rajonas) | Vilniaus |
| Apskritis | Vilniaus |

| Gretimybė | Gretimo žemės sklypo kadastro Nr. | Pastabos |
|-----------|-----------------------------------|-------------|
| 1-3 | 4101/0100:0169 | |
| 3-4 | 4101/0100:0143 | |
| 4-1 | | upė Bezdonė |
| | | |
| | | |



Su paženklintomis vietovėse žemės sklypo ribomis, apibrėžtomis 2017 m. rugpjūčio mėn. 29 d. žemės sklypo paženklinimo parodomuoju akte ir nustatytu plotu sutinku.
 Žemės savininkas (naudotojas):
 Danuta Kazakaitė (vardas, pavardė) (data) 2017-10-11




Nacionalinės žemės tarnybos prie Žemės ūkio ministerijos
 ... Vilniaus ... rajono skyrius
 Patikrinu:
 SUDERINTA:
 (Pareigų pavadinimas) (Parašas) (Vardas ir pavardė) (Data)
 A.V. (jeigu reikalavimas turėti antspaudą nustatytas įstatymuose)



LICENCIJOS NR.G-675(666)

| Pareigos | Parašas | Vardas, pavardė | Data |
|------------|---------|-------------------|------------|
| Matininkas | | Mindaugas Druskis | 2017-08-28 |
| | | | |
| | | | |





VALSTYBĖS ĮMONĖ REGISTRŲ CENTRAS
Lvovo g. 25-101, 09320 Vilnius, tel. (8 5) 2688 262, el. p. info@registrucentras.lt
Duomenys kaupiami ir saugomi Juridinių asmenų registre, kodas 124110246

NEKILNOJAMOJO TURTO REGISTRO DUOMENŲ BAZĖS IŠRAŠAS

2020-10-14 09:12:50

1. Nekilnojamojo turto registre įregistruotas turtas:

Registro Nr.: **44/2540460**
Registro tipas: **Žemės sklypas**
Sudarymo data: **2020-08-03**
Vilniaus r. sav., Bezdonių sen., Bezdonių k.

2. Nekilnojamieji daiktai:

2.1.

Žemės sklypas
Vilniaus r. sav., Bezdonių sen., Bezdonių k.
Unikalus daikto numeris: **4400-4855-0406**
Žemės sklypo kadastro numeris ir kadastro vietovės pavadinimas: **4101/0600:169 Arvydų k.v.**
Daikto pagrindinė naudojimo paskirtis: **Miškų ūkio**
Žemės sklypo naudojimo būdas: **Ūkinių miškų sklypai**
Žemės sklypo plotas: **25.9131 ha**
Miško žemės plotas: **22.1762 ha**
Kitos žemės plotas: **3.7369 ha**
Žemės ūkio naudmenų našumo balas: **26.0**
Matavimų tipas: **Žemės sklypas suformuotas atliekant kadastrinius matavimus**
Indeksuota žemės sklypo vertė: **27965 Eur**
Indeksuota miško vertė: **27965 Eur**
Indeksuota miško medynų vertė: **24811 Eur**
Žemės sklypo vertė: **7140 Eur**
Miško žemės ir medynų vertė: **7140 Eur**
Miško medynų vertė: **5169 Eur**
Vidutinė rinkos vertė: **42311 Eur**
Vidutinės rinkos vertės nustatymo data: **2020-08-03**
Vidutinės rinkos vertės nustatymo būdas: **Masinis vertinimas**
Kadastro duomenų nustatymo data: **2017-08-29**

3. Daikto priklausiniai iš kito registro: įrašų nėra

4. Nuosavybė:

4.1.

Nuosavybės teisė
Savininkas: **LIETUVOS RESPUBLIKA, a.k. 111105555**
Daiktas: **žemės sklypas Nr. 4400-4855-0406, aprašytas p. 2.1.**
Įregistravimo pagrindas: **2018-07-20 Nacionalinės žemės tarnybos teritorinio skyriaus vedėjo sprendimas Nr. 48SK-2072-(14.48.111.)**
Įrašas galioja: **Nuo 2020-08-03**

5. Valstybės ir savivaldybių žemės patikėjimo teisė:

5.1.

Valstybinė žemės patikėjimo teisė
Patikėtinis: **Nacionalinė žemės tarnyba prie Žemės ūkio ministerijos, a.k. 188704927**
Daiktas: **žemės sklypas Nr. 4400-4855-0406, aprašytas p. 2.1.**
Įregistravimo pagrindas: **2018-07-20 Nacionalinės žemės tarnybos teritorinio skyriaus vedėjo sprendimas Nr. 48SK-2072-(14.48.111.)**
Įrašas galioja: **Nuo 2020-08-03**

6. Kitos daiktinės teisės : įrašų nėra

7. Juridiniai faktai: įrašų nėra

8. Žymos: įrašų nėra

9. Teritorijos, kuriose taikomos specialiosios žemės naudojimo sąlygos:

9.1.

Pelkės ir šaltiniai (VI skyrius, devintasis skirsnis)
Daiktas: **žemės sklypas Nr. 4400-4855-0406, aprašytas p. 2.1.**
Įregistravimo pagrindas: **2018-07-20 Nacionalinės žemės tarnybos teritorinio skyriaus vedėjo sprendimas Nr. 48SK-2072-(14.48.111.)**
2019-06-06 Lietuvos Respublikos specialiųjų žemės naudojimo sąlygų įstatymas Nr. XIII-2166
2019-12-19 Lietuvos Respublikos žemės ūkio ministro įsakymas Nr. 3D-711
Plotas: **29538.00 kv. m**
Įrašas galioja: **Nuo 2020-08-03**

9.2.

Kelių apsaugos zonos (III skyrius, antrasis skirsnis)
Daiktas: **žemės sklypas Nr. 4400-4855-0406, aprašytas p. 2.1.**
Įregistravimo pagrindas: **2018-07-20 Nacionalinės žemės tarnybos teritorinio skyriaus vedėjo sprendimas Nr. 48SK-2072-(14.48.111.)**
2019-06-06 Lietuvos Respublikos specialiųjų žemės naudojimo sąlygų įstatymas Nr. XIII-2166
2019-12-19 Lietuvos Respublikos žemės ūkio ministro įsakymas Nr. 3D-711
Plotas: **1418.00 kv. m**
Įrašas galioja: **Nuo 2020-08-03**

9.3.

Miško žemė (VI skyrius, trečiasis skirsnis)
Daiktas: **žemės sklypas Nr. 4400-4855-0406, aprašytas p. 2.1.**
Įregistravimo pagrindas: **2018-07-20 Nacionalinės žemės tarnybos teritorinio skyriaus vedėjo sprendimas Nr. 48SK-2072-(14.48.111.)**
2019-06-06 Lietuvos Respublikos specialiųjų žemės naudojimo sąlygų įstatymas Nr. XIII-2166
2019-12-19 Lietuvos Respublikos žemės ūkio ministro įsakymas Nr. 3D-711
Plotas: **221762.00 kv. m**
Įrašas galioja: **Nuo 2020-08-03**

10. Daikto registravimas ir kadastro žymos:

10.1.

Suformuotas naujas (daikto registravimas)

Daiktas: žemės sklypas Nr. 4400-4855-0406, aprašytas p. 2.1.

[registravimo pagrindas: 2017-08-29 Nekilnojamojo daikto kadastro duomenų byla

2018-07-20 Nacionalinės žemės tarnybos teritorinio skyriaus vedėjo sprendimas
Nr. 48SK-2072-(14.48.111.)

[rašas galioja: Nuo 2020-08-03

10.2.

Kadastrinius matavimus atliko (kadastro žyma)**MINDAUGAS DRUSKIS**

Daiktas: žemės sklypas Nr. 4400-4855-0406, aprašytas p. 2.1.

[registravimo pagrindas: 2008-05-07 Kvalifikacijos pažymėjimas Nr. 2M-M-126

2017-08-29 Nekilnojamojo daikto kadastro duomenų byla


[rašas galioja: Nuo 2020-08-03

11. Registro pastabos ir nuorodos: įrašų nėra**12. Kita informacija:** įrašų nėra**13. Informacija apie duomenų sandoriui tikslinimą:** įrašų nėra

Dokumentą atspausdino

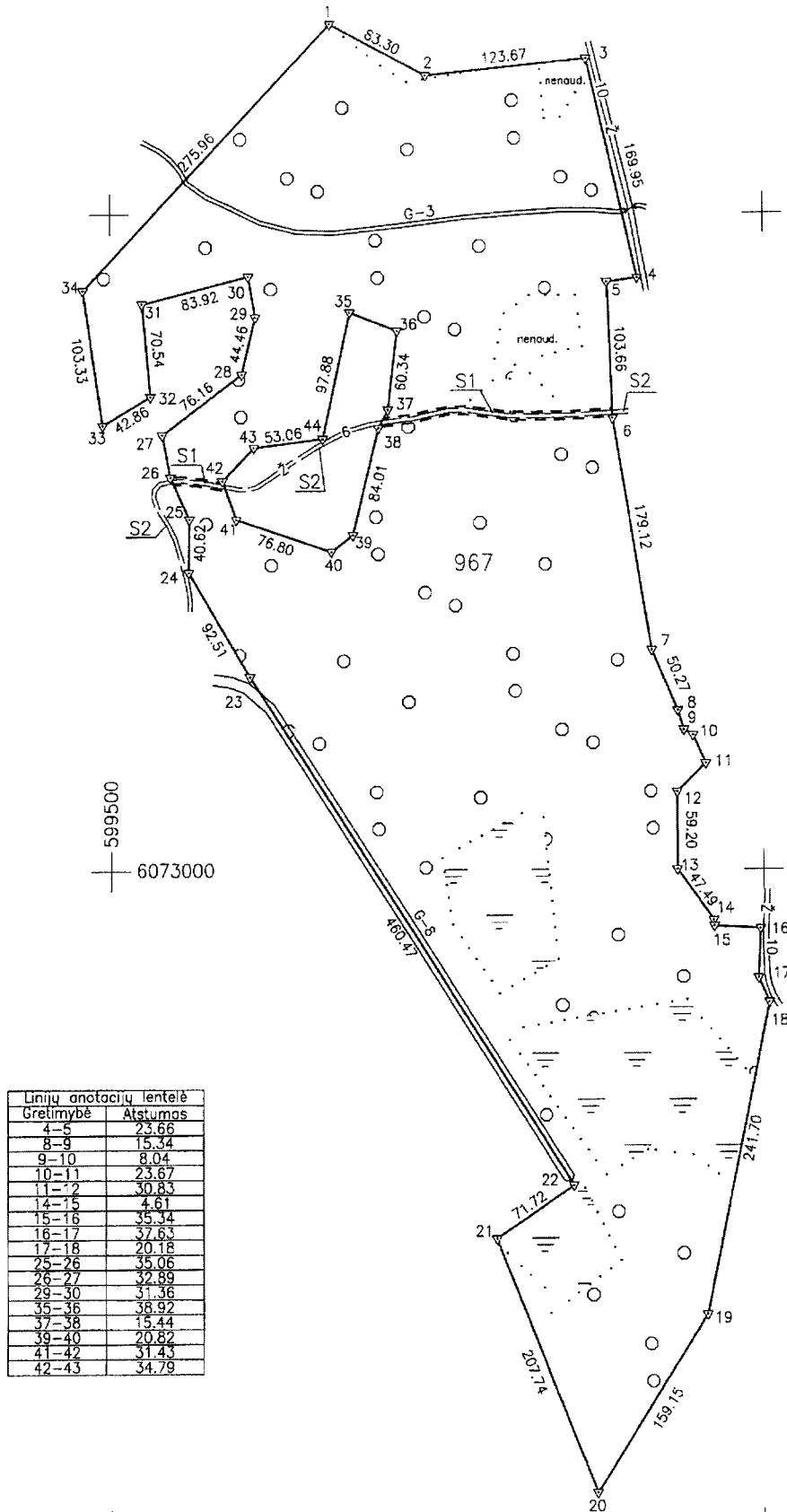
DANUTA KAZAKEVIČIENĖ

Žemės sklypo išdėstymo schema



ŽEMĖS SKLYPO PLANAS M 1:5000

Sklypo plotas 259131 m²



| Gretimybė | Atstumas |
|-----------|----------|
| 4-5 | 23.66 |
| 8-9 | 15.34 |
| 9-10 | 8.04 |
| 10-11 | 23.67 |
| 11-12 | 30.83 |
| 14-15 | 4.61 |
| 15-16 | 35.34 |
| 16-17 | 37.63 |
| 17-18 | 20.18 |
| 25-26 | 35.06 |
| 26-27 | 32.89 |
| 28-29 | 31.36 |
| 35-36 | 38.92 |
| 37-38 | 15.44 |
| 39-40 | 20.82 |
| 41-42 | 31.43 |
| 42-43 | 34.79 |



| Kadastras: | vietovė | Arvydų | blokas | sklypas |
|---|---------|--------|--------|---------|
| Žemės sklypo kadastro Nr: 4 1 0 1 0 6 0 0 | | | | |

| | |
|--------------------|---------------|
| Gatvė, namo Nr. | proj. Nr. 708 |
| Kaimas (miestelis) | Bezdonių |
| Seniūnija | Bezdonių |
| Miestas (rajonas) | Vilniaus |
| Apskritis | Vilniaus |

| Gretimybė | Gretimo žemės sklypo kadastro Nr. | Pastabos |
|-----------|-----------------------------------|-----------------|
| 1-2 | 4101/0600:0136 | |
| 2-3 | 4101/0600:0096 | |
| 3-4 | | kelias (10m) |
| 4-8 | 4101/0600:0153 | |
| 8-13 | 4101/0600:0034 | |
| 13-16 | 4101/0600:0035 | |
| 16-18 | | kelias (10m) |
| 18-24 | 4101/0600:0148 | |
| 24-33 | | valstybinė žemė |
| 33-1 | 4101/0600:0148 | |
| 35-35 | | valstybinė žemė |

Su paženkintomis vietovėje žemės sklypo ribomis, aprašytais 2017 m. rugpjūčio mėn. 29 d. žemės sklypo paženklinimo-parodymo akte, ir nustatytu plotu sutinku:
 Žemės savininkas (naudotojas):
 LIETUVOS RESPUBLIKA (parašas) (data)

Nacionalinės žemės tarnybos prie Žemės ūkio ministerijos
 ... Vilniaus ... rajono skyrius
 Patikrino:
 SUDERINTA:
 (Pareigų pavadinimas) (Parašas) (Vardas ir pavardė) (Data)
 A.V. (jeigu reikalavimas turėti antspaudą nustatytas įstatymuose)



LICENCIJOS NR.G-675(666)

| Pareigos | Parašas | Vardas, pavardė | Data |
|------------|---------|-------------------|------------|
| Matininkas | | Mindaugas Druskis | 2017-08-29 |
| | | | |
| | | | |


VALSTYBĖS ĮMONĖ REGISTRŲ CENTRAS

Lvovo g. 25-101, 09320 Vilnius, tel. (8 5) 2688 262, el. p. info@registrucentras.lt
Duomenys kaupiami ir saugomi Juridinių asmenų registre, kodas 124110246

NEKILNOJAMOJO TURTO REGISTRO DUOMENŲ BAZĖS IŠRAŠAS

2020-10-14 09:13:18

1. Nekilnojamojo turto registre įregistruotas turtas:

Registro Nr.: **44/2540573**
Registro tipas: **Žemės sklypas**
Sudarymo data: **2020-08-03**
Vilniaus r. sav., Bezdonių sen., Paskynų vs.

2. Nekilnojamieji daiktai:

2.1. **Žemės sklypas**
Vilniaus r. sav., Bezdonių sen., Paskynų vs.

Unikalus daikto numeris: **4400-4787-6044**
Žemės sklypo kadastro numeris ir kadastro vietovės pavadinimas: **4101/0100:22 Arvydų k.v.**
Daikto pagrindinė naudojimo paskirtis: **Miškų ūkio**
Žemės sklypo naudojimo būdas: **Ūkinių miškų sklypai**
Žemės sklypo plotas: **13.5450 ha**
Miško žemės plotas: **13.5450 ha**
Žemės ūkio naudmenų našumo balas: **26.0**
Matavimų tipas: **Žemės sklypas suformuotas atliekant kadastrinius matavimus**
Indeksuota žemės sklypo vertė: **31984 Eur**
Indeksuota miško vertė: **31984 Eur**
Indeksuota miško medynų vertė: **30221 Eur**
Žemės sklypo vertė: **7398 Eur**
Miško žemės ir medynų vertė: **7398 Eur**
Miško medynų vertė: **6296 Eur**
Vidutinė rinkos vertė: **37041 Eur**
Vidutinės rinkos vertės nustatymo data: **2020-08-03**
Vidutinės rinkos vertės nustatymo būdas: **Masinis vertinimas**
Kadastro duomenų nustatymo data: **2017-08-29**

3. Daikto priklausiniai iš kito registro: įrašų nėra
4. Nuosavybė:

4.1. **Nuosavybės teisė**
Savininkas: **LIETUVOS RESPUBLIKA, a.k. 111105555**
Daiktas: **žemės sklypas Nr. 4400-4787-6044, aprašytas p. 2.1.**
Įregistravimo pagrindas: **2018-07-20 Nacionalinės žemės tarnybos teritorinio skyriaus vedėjo sprendimas Nr. 48SK-2071-(14.48.111.)**
Įrašas galioja: **Nuo 2020-08-03**

5. Valstybės ir savivaldybių žemės patikėjimo teisė:

5.1. **Valstybinės žemės patikėjimo teisė**
Patikėtinis: **Nacionalinė žemės tarnyba prie Žemės ūkio ministerijos, a.k. 188704927**
Daiktas: **žemės sklypas Nr. 4400-4787-6044, aprašytas p. 2.1.**
Įregistravimo pagrindas: **2018-07-20 Nacionalinės žemės tarnybos teritorinio skyriaus vedėjo sprendimas Nr. 48SK-2071-(14.48.111.)**
Įrašas galioja: **Nuo 2020-08-03**

6. Kitos daiktinės teisės : įrašų nėra
7. Juridiniai faktai: įrašų nėra
8. Žymos: įrašų nėra
9. Teritorijos, kuriose taikomos specialiosios žemės naudojimo sąlygos:

9.1. **Miško žemė (VI skyrius, trečiasis skirsnis)**
Daiktas: **žemės sklypas Nr. 4400-4787-6044, aprašytas p. 2.1.**
Įregistravimo pagrindas: **2018-07-20 Nacionalinės žemės tarnybos teritorinio skyriaus vedėjo sprendimas Nr. 48SK-2071-(14.48.111.)**
2019-06-06 Lietuvos Respublikos specialiųjų žemės naudojimo sąlygų įstatymas Nr. XIII-2166
2019-12-19 Lietuvos Respublikos žemės ūkio ministro įsakymas Nr. 3D-711
Plotas: **135450.00 kv. m**
Įrašas galioja: **Nuo 2020-08-03**

10. Daikto registravimas ir kadastro žymos:

10.1. **Suformuotas naujas (daikto registravimas)**
Daiktas: **žemės sklypas Nr. 4400-4787-6044, aprašytas p. 2.1.**
Įregistravimo pagrindas: **2017-08-30 Nekilnojamojo daikto kadastro duomenų byla 2018-07-20 Nacionalinės žemės tarnybos teritorinio skyriaus vedėjo sprendimas Nr. 48SK-2071-(14.48.111.)**
Įrašas galioja: **Nuo 2020-08-03**

10.2. **Kadastrinius matavimus atliko (kadastro žyma)**
MINDAUGAS DRUSKIS
Daiktas: **žemės sklypas Nr. 4400-4787-6044, aprašytas p. 2.1.**
Įregistravimo pagrindas: **2008-05-07 Kvalifikacijos pažymėjimas Nr. 2M-M-126**
2017-08-30 Nekilnojamojo daikto kadastro duomenų byla
Įrašas galioja: **Nuo 2020-08-03**

11. Registro pastabos ir nuorodos: įrašų nėra
12. Kita informacija: įrašų nėra

13. Informacija apie duomenų sandoriui tikslinimą: įrašų nėra

Dokumentą atspausdino

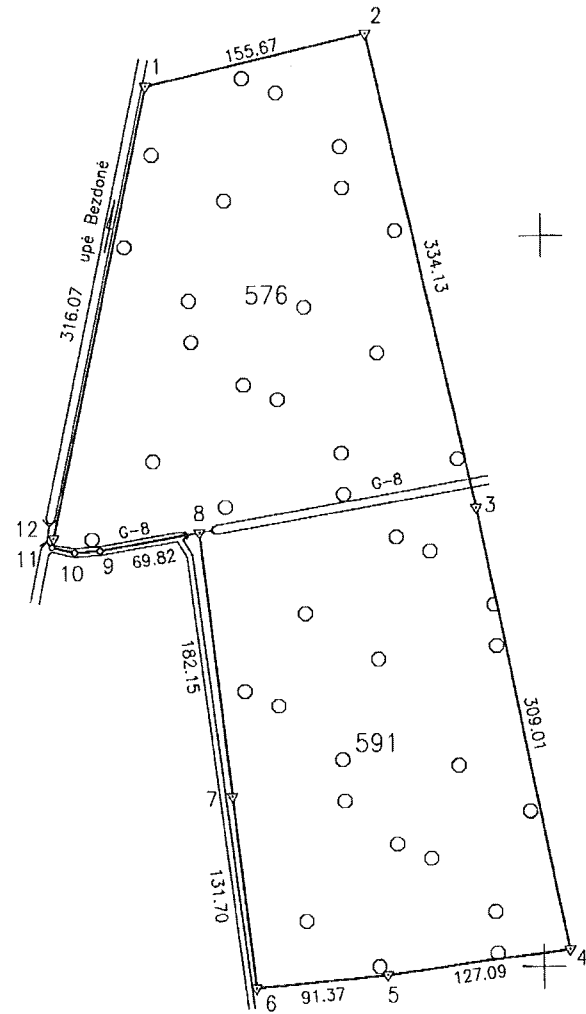
DANUTA KAZAKEVIČIENĖ

Žemės sklypo išdėstymo schema



ŽEMĖS SKLYPO PLANAS M 1:5000

Sklypo plotas 135450 m²




| Linijų anotacijų lentelė | |
|--------------------------|----------|
| Gretimybė | Atstumas |
| 9-10 | 17.63 |
| 10-11 | 16.20 |
| 11-12 | 6.14 |

598000
6072000

| Kadastras: | vietovė | Arvydų | blokas | sklypas | | | | | |
|---------------------------|---------|--------|--------|---------|---|---|---|---|---|
| Žemės sklypo kadastro Nr. | | 4 | 1 | 0 | 1 | 0 | 1 | 0 | 0 |

| | |
|--------------------|---------------|
| Galvė, namo Nr. | proj. Nr. 706 |
| Kaimas (miestelis) | Paskynų |
| Seniūnija | Bezdonių |
| Miestas (rajonas) | Vilniaus |
| Apskritis | Vilniaus |

| Gretimybė | Gretimo žemės sklypo kadastro Nr. | Pastabos |
|-----------|-----------------------------------|-----------------|
| 1-2 | 4101/0100:0143 | |
| 2-4 | 4101/0100:0169 | |
| 4-5 | 4101/0100:0011 | |
| 5-6 | | valstybinė žemė |
| 6-7 | 4101/0100:0142 | |
| 7-11 | 4101/0100:0167 | |
| 11-1 | | upė Bezdonė |




Su paženkintomis vietovėje žemės sklypo ribomis, aprašytais 2017 m. rugpjūčio mėn. 29 d. žemės sklypo paženklinimo-parodymo akte, ir nustatytu plotu sutinku:
 Žemės savininkas (naudotojas):
 LIETUVOS RESPUBLIKA
 (vardas, pavardė) (parašas) (data)

Nacionalinės žemės tarnybos prie Žemės ūkio ministerijos
 ... Vilniaus ... rajono skyrius
 Patikrino:
 SUDERINTA:
 (Pareigų pavadinimas) (Parašas) (Vardas ir pavardė) (Data)
 A.V. (jeigu reikalavimas turėti antspaudą nustatytas įstatymuose)



LICENCIJOS NR.G-675(666)

| Pareigos | Parašas | Vardas, pavardė | Data |
|------------|---------|-------------------|------------|
| Matininkas | | Mindaugas Druskis | 2017-08-30 |
| | | | |
| | | | |



NEKILNOJAMOJO TURTO REGISTRO DUOMENŲ BAZĖS IŠRAŠAS

2020-10-14 09:13:46

1. Nekilnojamojo turto registre įregistruotas turtas:

Registro Nr.: 44/2540455
 Registro tipas: Žemės sklypas
 Sudarymo data: 2020-08-03
 Vilniaus r. sav., Bezdonių sen., Naujasodės k.

2. Nekilnojamieji daiktai:

2.1. Žemės sklypas
 Vilniaus r. sav., Bezdonių sen., Naujasodės k.

Unikalus daikto numeris: 4400-4787-5136
 Žemės sklypo kadastro numeris ir kadastro vietovės pavadinimas: 4101/0700:238 Arvydų k.v.
 Daikto pagrindinė naudojimo paskirtis: Miškų ūkio
 Žemės sklypo naudojimo būdas: Ūkinių miškų sklypai
 Žemės sklypo plotas: 0.6103 ha
 Miško žemės plotas: 0.2430 ha
 Kitos žemės plotas: 0.3673 ha
 Žemės ūkio naudmenų našumo balas: 26.0
 Matavimų tipas: Žemės sklypas suformuotas atliekant kadastrinius matavimus
 Indeksuota žemės sklypo vertė: 853 Eur
 Indeksuota miško vertė: 853 Eur
 Indeksuota miško medynų vertė: 806 Eur
 Žemės sklypo vertė: 197 Eur
 Miško žemės ir medynų vertė: 197 Eur
 Miško medynų vertė: 168 Eur
 Vidutinė rinkos vertė: 3636 Eur
 Vidutinės rinkos vertės nustatymo data: 2020-08-03
 Vidutinės rinkos vertės nustatymo būdas: Masinis vertinimas
 Kadastro duomenų nustatymo data: 2017-08-29

3. Daikto priklausiniai iš kito registro: įrašų nėra

4. Nuosavybė:

4.1. Nuosavybės teisė
 Savininkas: LIETUVOS RESPUBLIKA, a.k. 111105555
 Daiktas: žemės sklypas Nr. 4400-4787-5136, aprašytas p. 2.1.
 Įregistravimo pagrindas: 2018-07-20 Nacionalinės žemės tarnybos teritorinio skyriaus vedėjo sprendimas Nr. 48SK-2070-(14.48.111.)
 Įrašas galioja: Nuo 2020-08-03

5. Valstybės ir savivaldybių žemės patikėjimo teisė:

5.1. Valstybinės žemės patikėjimo teisė
 Patikėtinis: Nacionalinė žemės tarnyba prie Žemės ūkio ministerijos, a.k. 188704927
 Daiktas: žemės sklypas Nr. 4400-4787-5136, aprašytas p. 2.1.
 Įregistravimo pagrindas: 2018-07-20 Nacionalinės žemės tarnybos teritorinio skyriaus vedėjo sprendimas Nr. 48SK-2070-(14.48.111.)
 Įrašas galioja: Nuo 2020-08-03

6. Kitos daiktinės teisės: įrašų nėra

7. Juridiniai faktai: įrašų nėra

8. Žymos: įrašų nėra

9. Teritorijos, kuriose taikomos specialiosios žemės naudojimo sąlygos:

9.1. Kelių apsaugos zonos (III skyrius, antrasis skirsnis)
 Daiktas: žemės sklypas Nr. 4400-4787-5136, aprašytas p. 2.1.
 Įregistravimo pagrindas: 2018-07-20 Nacionalinės žemės tarnybos teritorinio skyriaus vedėjo sprendimas Nr. 48SK-2070-(14.48.111.)
 2019-06-06 Lietuvos Respublikos specialiųjų žemės naudojimo sąlygų įstatymas Nr. XIII-2166
 2019-12-19 Lietuvos Respublikos žemės ūkio ministro įsakymas Nr. 3D-711
 Plotas: 1635.00 kv. m
 Įrašas galioja: Nuo 2020-08-03

9.2. Geležinkelio kelių ir jų įrenginių, geležinkelio želdinių apsaugos zonos (III skyrius, trečiasis skirsnis)
 Daiktas: žemės sklypas Nr. 4400-4787-5136, aprašytas p. 2.1.
 Įregistravimo pagrindas: 2018-07-20 Nacionalinės žemės tarnybos teritorinio skyriaus vedėjo sprendimas Nr. 48SK-2070-(14.48.111.)
 2019-06-06 Lietuvos Respublikos specialiųjų žemės naudojimo sąlygų įstatymas Nr. XIII-2166
 2019-12-19 Lietuvos Respublikos žemės ūkio ministro įsakymas Nr. 3D-711
 Plotas: 3908.00 kv. m
 Įrašas galioja: Nuo 2020-08-03

9.3. Elektros tinklų apsaugos zonos (III skyrius, ketvirtasis skirsnis)
 Daiktas: žemės sklypas Nr. 4400-4787-5136, aprašytas p. 2.1.
 Įregistravimo pagrindas: 2018-07-20 Nacionalinės žemės tarnybos teritorinio skyriaus vedėjo sprendimas Nr. 48SK-2070-(14.48.111.)
 2019-06-06 Lietuvos Respublikos specialiųjų žemės naudojimo sąlygų įstatymas Nr. XIII-2166
 2019-12-19 Lietuvos Respublikos žemės ūkio ministro įsakymas Nr. 3D-711
 Plotas: 2541.00 kv. m

[rašas galioja: Nuo 2020-08-03

9.4.

Miško žemė (VI skyrius, trečiasis skirsnis)
Daiktas: žemės sklypas Nr. 4400-4787-5136, aprašytas p. 2.1.
[registravimo pagrindas: 2018-07-20 Nacionalinės žemės tarnybos teritorinio skyriaus vedėjo sprendimas Nr. 48SK-2070-(14.48.111.)
2019-06-06 Lietuvos Respublikos specialiųjų žemės naudojimo sąlygų įstatymas Nr. XIII-2166
2019-12-19 Lietuvos Respublikos žemės ūkio ministro įsakymas Nr. 3D-711
Plotas: 2430.00 kv. m
[rašas galioja: Nuo 2020-08-03

10. Daikto registravimas ir kadastro žymos:

10.1.

Suformuotas naujas (daikto registravimas)
Daiktas: žemės sklypas Nr. 4400-4787-5136, aprašytas p. 2.1.
[registravimo pagrindas: 2017-08-29 Nekilnojamojo daikto kadastro duomenų byla 2018-07-20 Nacionalinės žemės tarnybos teritorinio skyriaus vedėjo sprendimas Nr. 48SK-2070-(14.48.111.)
[rašas galioja: Nuo 2020-08-03

10.2.

Kadastrinius matavimus atliko (kadastro žyma)
MINDAUGAS DRUSKIS
Daiktas: žemės sklypas Nr. 4400-4787-5136, aprašytas p. 2.1.
[registravimo pagrindas: 2008-05-07 Kvalifikacijos pažymėjimas Nr. 2M-M-126
2017-08-29 Nekilnojamojo daikto kadastro duomenų byla
[rašas galioja: Nuo 2020-08-03

11. Registro pastabos ir nuorodos: įrašų nėra


12. Kita informacija: įrašų nėra

13. Informacija apie duomenų sandoriui tikslinimą: įrašų nėra

Dokumentą atspausdino

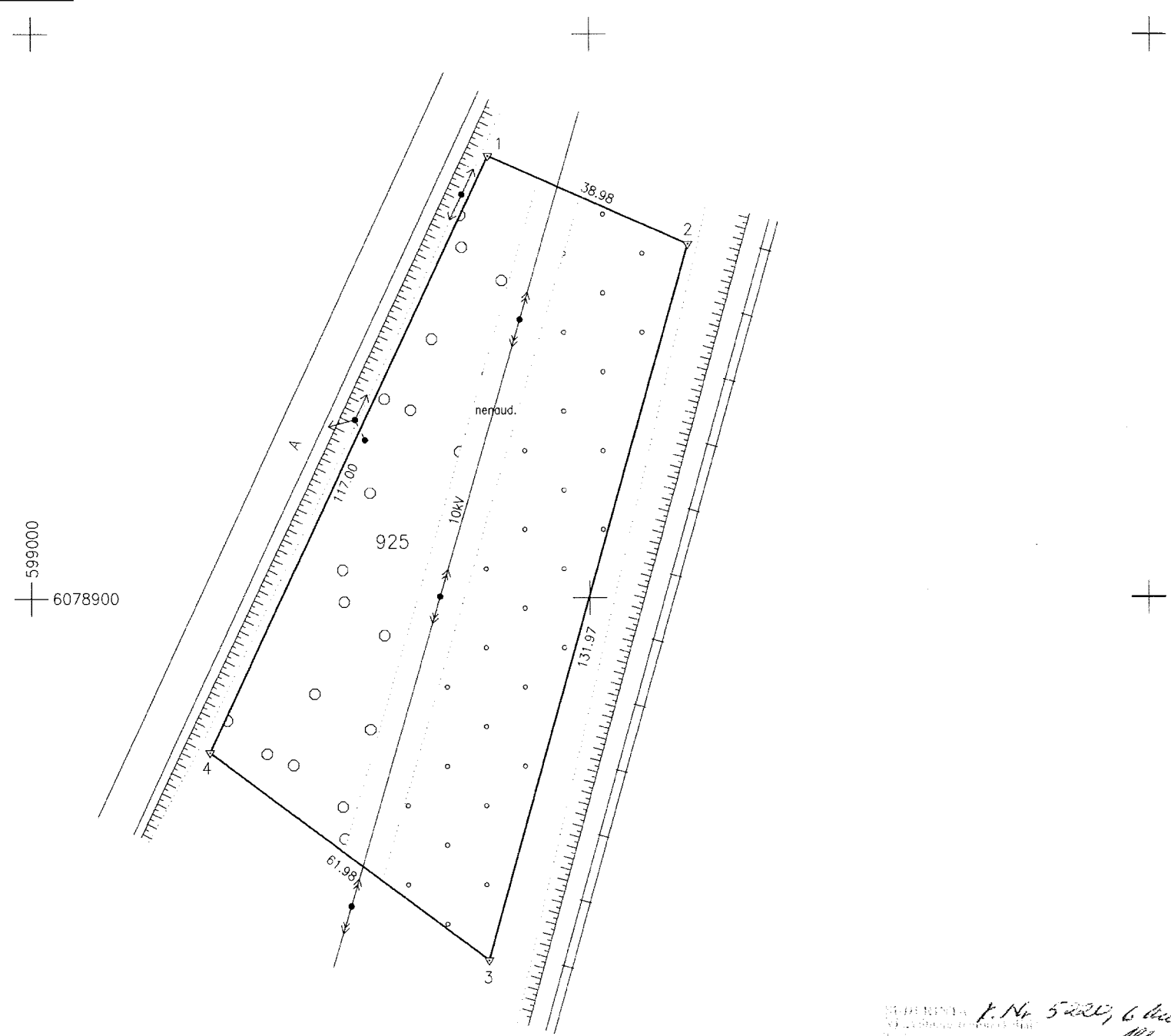

DANUTA KAZAKEVIČIENĖ

Žemės sklypo išdėstymo schema



ŽEMĖS SKLYPO PLANAS M 1:1000

Sklypo plotas 6103 m²




| | | | | |
|---------------------------|---------|-----------------|--------|---------|
| Kadastro: | vietovė | Arvydų | blokas | sklypas |
| Žemės sklypo kadastro Nr. | | 4 1 0 1 0 7 0 0 | | |

| | |
|--------------------|---------------|
| Gatvė, namo Nr. | proj. Nr. 705 |
| Kaimas (miestelis) | Naujasodės |
| Seniūnija | Bezdonių |
| Miestas (rajonas) | Vilniaus |
| Apskritis | Vilniaus |

| Gretimybė | Gretimio žemės sklypo kadastro Nr. | Pastabas |
|-----------|------------------------------------|-------------------|
| 1-2 | 4101/0700:0191 | |
| 2-3 | 4101/8001:0001 | |
| 3-4 | 4101/0700:0149 | |
| 4-1 | 4101/7001:0002 | raj. kelias (19m) |

Su paženklinomis vietovėje žemės sklypo ribomis, aprašytomis 2017 m. rugpjūčio mėn. 24 d. žemės sklypo paženklinimo parodomuoju akte, ir nustatytu plotu sutinku:
 Žemės savininkas (naudotojas) Vyriausioji miškininkė Danuta Kazakaitė
 (vardas, pavardė) (paršas) (vardas ir pavardė) (data) 2017-10-11



Nacionalinės žemės tarnybos prie Žemės ūkio ministerijos
 ... Vilniaus ... rajono skyrius
 Patikrino:
 SUDERINTA:
 (Pareigų pavadinimas) (Paršas) (Vardas ir pavardė) (Data)
 A.V. (jeigu reikalavimas turėti antspaudą nustatytas įstatymuose)

SUDERINTA 1. Nr. 5222, 6 l. pusė
 Inčinskis, ir projektui išduoti žemės sklypo planas
 Inčinskis
 2017-09-28



LICENCIJOS NR.G-875(666)

| Pareigos | Paršas | Vardas, pavardė | Data |
|------------|--------|-------------------|------------|
| Matininkas | | Mindaugas Druskis | 2017.08.24 |
| | | | |
| | | | |



NEKILNOJAMOJO TURTO REGISTRO DUOMENŲ BAZĖS IŠRAŠAS

2020-10-14 09:14:14

1. Nekilnojamojo turto registre įregistruotas turtas:

Registro Nr.: 44/2540157
 Registro tipas: Žemės sklypas
 Sudarymo data: 2020-07-31
 Vilniaus r. sav., Bezdonių sen., Aukštųjų Bezdonių k.

2. Nekilnojamieji daiktai:

2.1. Žemės sklypas
 Vilniaus r. sav., Bezdonių sen., Aukštųjų Bezdonių k.

Unikalus daikto numeris: 4400-5094-3114
 Žemės sklypo kadastro numeris ir kadastro vietovės pavadinimas: 4101/0500:58 Arvydų k.v.
 Daikto pagrindinė naudojimo paskirtis: Miškų ūkio
 Žemės sklypo naudojimo būdas: Ūkinių miškų sklypai
 Žemės sklypo plotas: 31.1824 ha
 Miško žemės plotas: 31.1824 ha
 Žemės ūkio naudmenų našumo balas: 26.0
 Matavimų tipas: Žemės sklypas suformuotas atliekant kadastrinius matavimus
 Indeksuota žemės sklypo vertė: 58939 Eur
 Indeksuota miško vertė: 58939 Eur
 Indeksuota miško medynų vertė: 55646 Eur
 Žemės sklypo vertė: 13651 Eur
 Miško žemės ir medynų vertė: 13651 Eur
 Miško medynų vertė: 11593 Eur
 Vidutinė rinkos vertė: 71246 Eur
 Vidutinės rinkos vertės nustatymo data: 2020-07-31
 Vidutinės rinkos vertės nustatymo būdas: Masinis vertinimas
 Kadastro duomenų nustatymo data: 2017-08-30

3. Daikto priklausiniai iš kito registro: įrašų nėra

4. Nuosavybė:

4.1. Nuosavybės teisė
 Savininkas: LIETUVOS RESPUBLIKA, a.k. 111105555
 Daiktas: žemės sklypas Nr. 4400-5094-3114, aprašytas p. 2.1.
 Įregistravimo pagrindas: 2019-11-11 Nacionalinės žemės tarnybos teritorinio skyriaus vedėjo sprendimas Nr. 48SK-3213-(14.48.111.)
 Įrašas galioja: Nuo 2020-08-03

5. Valstybės ir savivaldybių žemės patikėjimo teisė:

5.1. Valstybinės žemės patikėjimo teisė
 Patikėtinis: Nacionalinė žemės tarnyba prie Žemės ūkio ministerijos, a.k. 188704927
 Daiktas: žemės sklypas Nr. 4400-5094-3114, aprašytas p. 2.1.
 Įregistravimo pagrindas: 2019-11-11 Nacionalinės žemės tarnybos teritorinio skyriaus vedėjo sprendimas Nr. 48SK-3213-(14.48.111.)
 Įrašas galioja: Nuo 2020-08-03

6. Kitos daiktinės teisės : įrašų nėra

7. Juridiniai faktai: įrašų nėra

8. Žymos: įrašų nėra

9. Teritorijos, kuriose taikomos specialiosios žemės naudojimo sąlygos:

9.1. Miško žemė (VI skyrius, trečiasis skirsnis)
 Daiktas: žemės sklypas Nr. 4400-5094-3114, aprašytas p. 2.1.
 Įregistravimo pagrindas: 2019-06-06 Lietuvos Respublikos specialiųjų žemės naudojimo sąlygų įstatymas Nr. XIII-2166
 2019-11-11 Nacionalinės žemės tarnybos teritorinio skyriaus vedėjo sprendimas Nr. 48SK-3213-(14.48.111.)
 2019-12-19 Lietuvos Respublikos žemės ūkio ministro įsakymas Nr. 3D-711
 Plotas: 311824.00 kv. m
 Įrašas galioja: Nuo 2020-07-31

10. Daikto registravimas ir kadastro žymos:

10.1. Suformuotas naujas (daikto registravimas)
 Daiktas: žemės sklypas Nr. 4400-5094-3114, aprašytas p. 2.1.
 Įregistravimo pagrindas: 2017-08-30 Nekilnojamojo daikto kadastro duomenų byla 2019-11-11 Nacionalinės žemės tarnybos teritorinio skyriaus vedėjo sprendimas Nr. 48SK-3213-(14.48.111.)
 Įrašas galioja: Nuo 2020-07-31

10.2. Kadastrinius matavimus atliko (kadastro žyma)
 MINDAUGAS DRUSKIS
 Daiktas: žemės sklypas Nr. 4400-5094-3114, aprašytas p. 2.1.
 Įregistravimo pagrindas: 2008-05-07 Kvalifikacijos pažymėjimas Nr. 2M-M-126
 2017-08-30 Nekilnojamojo daikto kadastro duomenų byla
 Įrašas galioja: Nuo 2020-07-31

11. Registro pastabos ir nuorodos: įrašų nėra


12. Kita informacija: įrašų nėra

13. Informacija apie duomenų sandoriui tikslinimą: įrašų nėra

Dokumentą atspausdino

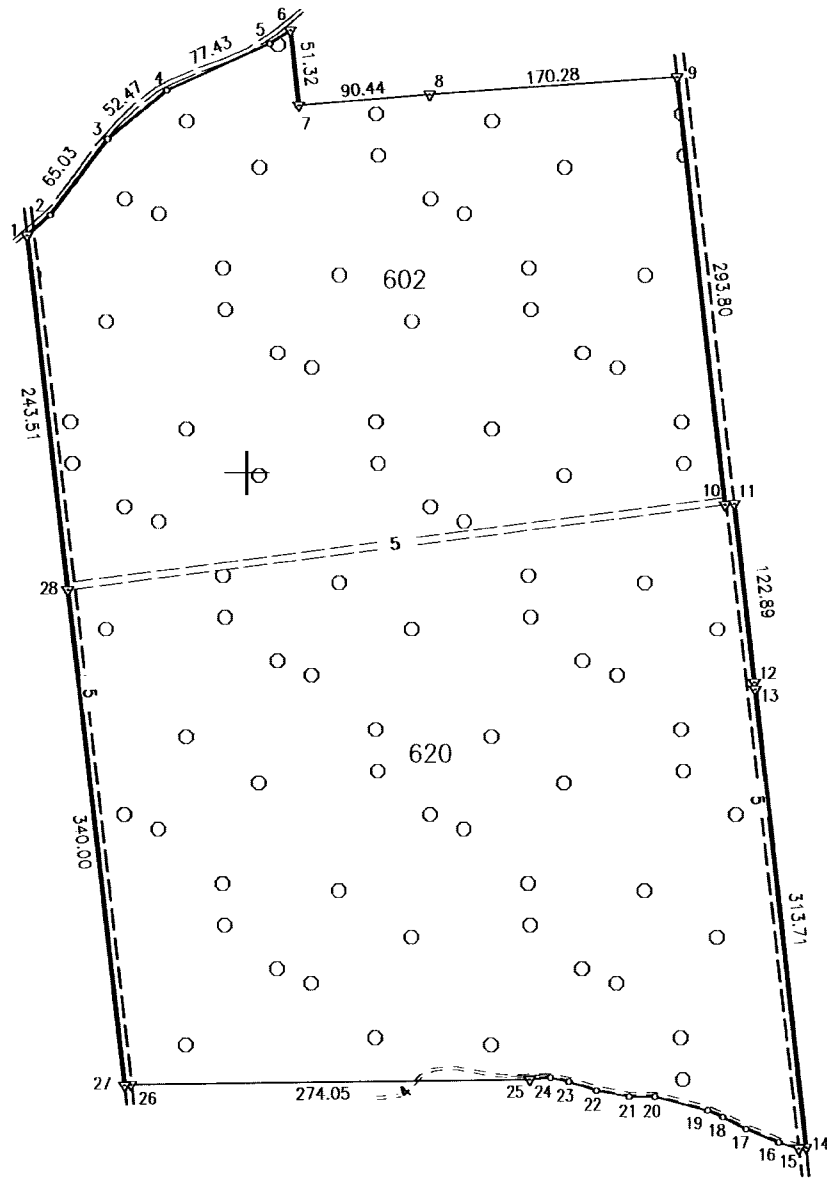
DANUTA KAZAKEVIČIENĖ

Žemės sklypo išdėstymo schema




ŽEMĖS SKLYPO PLANAS M 1:5000

Sklypo plotas 311824 m²



Linijų anotacijų lentelė

| Gretimybė | Atstumas |
|-----------|----------|
| 1-2 | 21.12 |
| 5-6 | 16.75 |
| 10-11 | 6.33 |
| 12-13 | 4.75 |
| 14-15 | 5.00 |
| 15-16 | 14.35 |
| 16-17 | 24.05 |
| 17-18 | 17.88 |
| 18-19 | 11.21 |
| 19-20 | 37.69 |
| 20-21 | 17.61 |
| 21-22 | 22.49 |
| 22-23 | 19.75 |
| 23-24 | 13.25 |
| 24-25 | 14.31 |
| 26-27 | 4.38 |



| Kadastras: | vielovė | Arvydų | blokas | sklypas |
|---------------------------|---------|---------|---------|---------|
| Žemės sklypo kadastro Nr. | | 4 1 0 1 | 0 5 0 0 | |

| | |
|--------------------|----------------------|
| Gatvė, namo Nr. | proj. Nr. 701 |
| Kaimas (miestelis) | Aukštųjų Bezdonių k. |
| Seniūnija | Bezdonių |
| Miestas (rajonas) | Vilniaus |
| Apskritis | Vilniaus |

| Gretimybė | Gretimo žemės sklypo kadastro Nr. | Pastabos |
|-----------|-----------------------------------|-----------------|
| 1-6 | 4101/0500:0045 | |
| 6-8 | | valstybinė žemė |
| 8-9 | 4101/0500:0053 | |
| 9-11 | 4112/0900:0185 | |
| 11-12 | 4112/0900:0174 | |
| 12-13 | | valstybinė žemė |
| 13-14 | 4112/0900:0040 | |
| 14-15 | | valstybinė žemė |
| 15-25 | 4101/0500:0001 | |
| 25-27 | | valstybinė žemė |
| 27-1 | 4101/0500:0050 | |

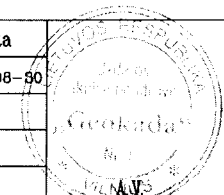
Su paženklinomis vietovėje žemės sklypo ribomis, aprašytomis 2017 m. rugpjūčio mėn. 30 d. žemės sklypo paženklinimo-parodymo akte, ir nustatytu plotu sutinku:
 Žemės savininkas (naudotojas):
 LIETUVOS RESPUBLIKA
 (vardas, pavardė) _____ (parašas) _____ (data) _____

Nacionalinės žemės tarnybos prie Žemės ūkio ministerijos
 ... Vilniaus ... rajono skyrius
 Patikrino: _____
 SUDERINTA: _____
 (Pareigų pavadinimas) (Parašas) (Vardas ir pavardė) (Data)
 A.V. (jeigu reikalavimas turėti antspaudą nustatytas įstatymuose)



LICENCIJOS NR.G-675(666)

| Pareigės | Parašas | Vardas, pavardė | Data |
|------------|---------|-------------------|------------|
| Matininkas | | Mindaugas Druskis | 2017-08-30 |
| | | | |
| | | | |



ZEMĖS SKLYPO PLANAS M 1:5000
Zemės sklypo plotas 311824 m²

| | | |
|---|--------|---------|
| Zemės sklypo kadastro numeris: 41010500 | | |
| kodas | blokas | sklypas |
| | | |

KOORDINACIŲ ŽINIARAŠTIS

Koordinatų sistema: LKS-94

| Tasko Nr. | Kodas | X | Y | Tasko Nr. | Kodas | X | Y |
|---------------------------------|-------|-----------------------|-----------|---------------------|-------|------------|---|
| 1 | R | 6072662.03 | 603349.09 | | | | |
| 2 | R | 6072675.79 | 603365.11 | | | | |
| 3 | R | 6072727.68 | 603404.30 | | | | |
| 4 | R | 6072760.85 | 603444.96 | | | | |
| 5 | R | 6072792.57 | 603515.60 | | | | |
| 6 | R | 6072801.73 | 603529.62 | | | | |
| 7 | R | 6072750.74 | 603535.42 | | | | |
| 8 | R | 6072758.04 | 603625.56 | | | | |
| 9 | R | 6072770.13 | 603795.41 | | | | |
| 10 | R | 6072478.21 | 603828.62 | | | | |
| 11 | R | 6072479.03 | 603834.90 | | | | |
| 12 | R | 6072356.92 | 603848.76 | | | | |
| 13 | R | 6072352.20 | 603849.29 | | | | |
| 14 | R | 6072040.49 | 603884.66 | | | | |
| 15 | R | 6072039.79 | 603879.71 | | | | |
| 16 | R | 6072043.76 | 603865.91 | | | | |
| 17 | R | 6072052.70 | 603843.58 | | | | |
| 18 | R | 6072060.93 | 603827.71 | | | | |
| 19 | R | 6072065.54 | 603817.50 | | | | |
| 20 | R | 6072074.64 | 603780.93 | | | | |
| 21 | R | 6072074.65 | 603763.32 | | | | |
| 22 | R | 6072078.86 | 603741.22 | | | | |
| 23 | R | 6072084.85 | 603722.41 | | | | |
| 24 | R | 6072087.56 | 603709.44 | | | | |
| 25 | R | 6072086.29 | 603695.18 | | | | |
| 26 | R | 6072083.05 | 603421.15 | | | | |
| 27 | R | 6072082.47 | 603416.81 | | | | |
| 28 | R | 6072420.17 | 603377.35 | | | | |
| Zemės sklypo centro koordinatės | | | | Darbo LTPPOS laikas | | | |
| Koordinatų sistema | | Koordinatės X/Y | | Data | | Atsijungta | |
| Valstybinė LKS-1994 | | X=6072415 Y=603614 | | Prisijungta | | Atsijungta | |
| Ziniaraščių sudarė: | | | | v. pavarde | | | |
| MINDAUGAS DRUSKIS | | | | 2M-M-126 | | | |
| | | | | kval. paž. nr. | | | |
| | | | | paršas | | | |
| | | | | data | | | |
| | | | | 2017-08-30 | | | |

Išranka iš Lietuvos Respublikos administracinių nusizengimų kodekso:
112 straipsnis. Nuolatinių žemėnaudos riboženklių sunaikinimas arba sugadinimas
užtraukia baudą nuo septynišiasdešimt iki vieno šimto keičiasdešimt eurų.



| Etiles Nr. | Servituto kodas | Nekilnojamojo turto registre įrašyto ar teritorijų planavimo dokumente nustatyto servituto pavadinimas ir rūšis | Plotas, m ² |
|------------|-----------------|---|------------------------|
| - | - | - | - |

Duomenys apie žemės sklypo servitutus

| Etiles Nr. | Specialiosios žemės naudojimo sąlygos kodas | Specialiosios žemės naudojimo sąlygos pavadinimas | Territorijos, kuriuose turi būti taikoma specialioji žemės naudojimo sąlyga, plotas, m ² |
|------------|---|---|---|
| 1 | 26 | XXVI. Miško naudojimo apribojimai | 311824 |

Duomenys apie žemės sklypui nustatytas specialiąsias žemės naudojimo sąlygas