


**RADVILIŠKIO RAJONO SAVIVALDYBĖS TERITORIJOJE ESANČIŲ VALSTYBINIŲ MIŠKŲ
ŪKIO PASKIRTIES ŽEMĖS SKLYPŲ
SĄRAŠAS**

| Eil. Nr. | Kadastro vietovės pavadinimas | Informacija apie įregistruotus Nekilnojamojo turto registre valstybės vardu žemės sklypus, numatomus perduoti VĮ Valstybinių miškų urėdijai | | |
|----------|-------------------------------|---|---------------------------|-------------------|
| | | Žemės sklypo Nr. žemės reformos žemėtvarkos projekte | Žemės sklypo kadastro Nr. | Sklypo plotas, ha |
| 1. | Baisogalos | 1123 | 7180/0010:0244 | 1,2426 |
| 2. | Beinoriškio | 393 | 7112/0006:0026 | 0,6786 |
| 3. | Jonaitiškių | 382 | 7125/0001:0255 | 17,5883 |
| 4. | Kubiliūnų | 237 | 7130/0004:0302 | 1,4429 |
| 5. | Mėnaičių | 390 | 7135/0003:0124 | 2,3916 |
| 6. | Miežaičių | 1206 | 7137/0006:0006 | 5,2074 |
| 7. | Papušynio | 784 | 7144/0008:0074 | 6,6392 |
| 8. | Papušynio | 798 | 7144/0008:0075 | 0,5384 |
| 9. | Sidabravo | 1045 | 7160/0001:0146 | 4,2131 |
| 10. | Skėmių | 280 | 7162/0002:0097 | 0,9331 |
| 11. | Sulinkių | 119 | 7164/0001:0022 | 2,8245 |
| 12. | Sulinkių | 123 | 7164/0001:0023 | 17,6668 |
| 13. | Sulinkių | 218 | 7164/0001:0027 | 4,5273 |
| 14. | Sulinkių | 219 | 7164/0001:0028 | 14,7458 |
| 15. | Šaukoto | 1635 | 7167/0005:0266 | 8,1727 |
| 16. | Šaukoto | 1837 | 7167/0014:0029 | 6,4492 |
| 17. | Vainiūnų | 555-M | 7186/0006:0249 | 4,5632 |
| 18. | Vainiūnų | 554M | 7186/0004:0545 | 3,2827 |
| 19. | Žeimių | 703 | 7197/0008:0018 | 2,8723 |
| 20. | Žeimių | 705 | 7197/0007:0010 | 0,7969 |
| 21. | Žeimių | 706 | 7197/0012:0023 | 0,5046 |
| 22. | Žeimių | 707 | 7197/0013:0017 | 3,0080 |
| 23. | Žeimių | 708 | 7197/0013:0018 | 0,7770 |
| 24. | Žeimių | 709 | 7197/0008:0064 | 2,8237 |
| Iš viso: | | | | 113,8899 |

Regioninio padalinio vadovas



Gintaras Nemunis

SUDERINTA

Nacionalinės žemės tarnybos
prie Žemės ūkio ministerijos
Radviliškio skyrius

SUDERINTA

Nacionalinės žemės tarnybos prie ŽŪT
Radviliškio skyrius
vedėjas

Algirdas Gedminas

2020-10-08



NEKILNOJAMOJO TURTO REGISTRO DUOMENŲ BAZĖS IŠRAŠAS

2020-09-28 13:38:41

1. Nekilnojamojo turto registre įregistruotas turtas:
Registro Nr.: 44/2386024
Registro tipas: **Žemės sklypas**
Sudarymo data: 2019-10-09
Radviliškio r. sav., Baisogalos sen., Baisogalos k.
2. Nekilnojamieji daiktai:
 - 2.1. **Žemės sklypas**
Radviliškio r. sav., Baisogalos sen., Baisogalos k.
Unikalus daikto numeris: 4400-5293-3546
Žemės sklypo kadastro numeris ir kadastro vietovės pavadinimas: 7108/0010:244 Baisogalos k.v.
Daikto pagrindinė naudojimo paskirtis: **Miškų ūkio**
Žemės sklypo naudojimo būdas: **Ūkinių miškų sklypai**
Žemės sklypo plotas: 1.2426 ha
Žemės ūkio naudmenų plotas viso: 1.2426 ha
iš jo: pievų ir natūralių ganyklų plotas: 1.2426 ha
Žemės ūkio naudmenų našumo balas: 31.8
Matavimų tipas: **Žemės sklypas suformuotas atliekant kadastrinius matavimus**
Indeksuota žemės sklypo vertė: 704 Eur
Žemės sklypo vertė: 440 Eur
Vidutinė rinkos vertė: 4580 Eur
Vidutinės rinkos vertės nustatymo data: 2019-10-09
Vidutinės rinkos vertės nustatymo būdas: **Masinis vertinimas**
Kadastro duomenų nustatymo data: 2019-08-09
3. Daikto priklausiniai iš kito registro: įrašų nėra
4. Nuosavybė:
 - 4.1. **Nuosavybės teisė**
Savininkas: **LIETUVOS RESPUBLIKA, a.k. 111105555**
Daiktas: **žemės sklypas Nr. 4400-5293-3546, aprašytas p. 2.1.**
Įregistravimo pagrindas: **2019-09-09 Nacionalinės žemės tarnybos teritorinio skyriaus vedėjo sprendimas Nr. 30SK-955-(14.30.110.)**
Įrašas galioja: **Nuo 2019-10-14**
5. Valstybės ir savivaldybių žemės patikėjimo teisė:
 - 5.1. **Valstybinės žemės patikėjimo teisė**
Patikėtinis: **Nacionalinė žemės tarnyba prie Žemės ūkio ministerijos, a.k. 188704927**
Daiktas: **žemės sklypas Nr. 4400-5293-3546, aprašytas p. 2.1.**
Įregistravimo pagrindas: **2019-09-09 Nacionalinės žemės tarnybos teritorinio skyriaus vedėjo sprendimas Nr. 30SK-955-(14.30.110.)**
Įrašas galioja: **Nuo 2019-10-14**
6. Kitos daiktinės teisės : įrašų nėra
7. Juridiniai faktai: įrašų nėra
8. Žymos: įrašų nėra
9. Teritorijos, kuriose taikomos specialiosios žemės naudojimo sąlygos:
 - 9.1. **Paviršinių vandens telkinių apsaugos zonos (VI skyrius, septintasis skirsnis)**
Daiktas: **žemės sklypas Nr. 4400-5293-3546, aprašytas p. 2.1.**
Įregistravimo pagrindas: **2019-06-06 Lietuvos Respublikos specialiųjų žemės naudojimo sąlygų įstatymas Nr. XIII-2166**
2019-12-19 Lietuvos Respublikos žemės ūkio ministro įsakymas Nr. 3D-711
Plotas: 7468.00 kv. m
Įrašas galioja: **Nuo 2020-01-02**
 - 9.2. **Paviršinių vandens telkinių pakrantės apsaugos juostos (VI skyrius, aštuntasis skirsnis)**
Daiktas: **žemės sklypas Nr. 4400-5293-3546, aprašytas p. 2.1.**
Įregistravimo pagrindas: **2019-06-06 Lietuvos Respublikos specialiųjų žemės naudojimo sąlygų įstatymas Nr. XIII-2166**
2019-12-19 Lietuvos Respublikos žemės ūkio ministro įsakymas Nr. 3D-711
Plotas: 514.00 kv. m
Įrašas galioja: **Nuo 2020-01-02**
10. Daikto registravimas ir kadastro žymos:
 - 10.1. **Kadastrinius matavimus atliko (kadastro žyma)**
LORETA ANDRIUŠIENĖ
Daiktas: **žemės sklypas Nr. 4400-5293-3546, aprašytas p. 2.1.**
Įregistravimo pagrindas: **2014-04-17 Kvalifikacijos pažymėjimas Nr. 2M-M-2029**
2019-08-09 Nekilnojamojo daikto kadastro duomenų byla
Įrašas galioja: **Nuo 2019-10-09**
 - 10.2. **Suformuotas naujas (daikto registravimas)**
Daiktas: **žemės sklypas Nr. 4400-5293-3546, aprašytas p. 2.1.**
Įregistravimo pagrindas: **2019-08-09 Nekilnojamojo daikto kadastro duomenų byla**
2019-09-09 Nacionalinės žemės tarnybos teritorinio skyriaus vedėjo sprendimas Nr. 30SK-955-(14.30.110.)
Įrašas galioja: **Nuo 2019-10-09**

11. Registro pastabos ir nuorodos: įrašų nėra

12. Kita informacija: įrašų nėra

13. Informacija apie duomenų sandoriui tikslinimą: įrašų nėra

Dokumentą atspausdino

VALENTAS JUDICKAS

Žemės sklypo išdėstymo schema

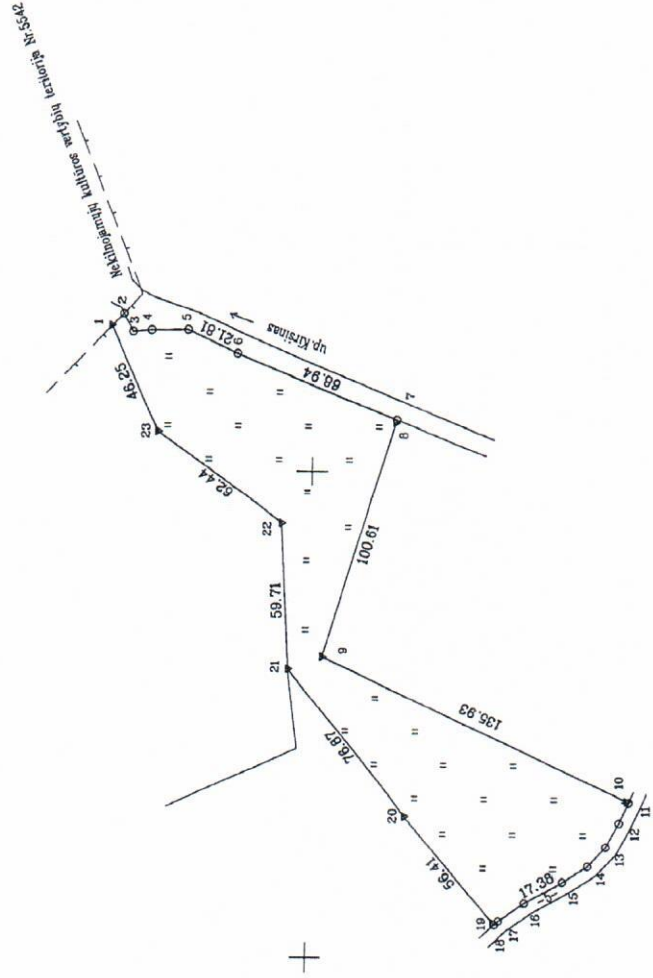
ŽEMĖS SKLYPO PLANAS M 1:2000

Sklypo plotas 12426 m²

| | | | |
|---------------------------|-----------------|--------|---------|
| Kadastro vietovė | Pašalgetis | blokas | sklypas |
| Žemės sklypo kadastro Nr. | 7 1 0 8 0 0 1 0 | | 2/4/4 |

| | |
|--------------------|---------------|
| Gatvė, namo Nr. | Proj Nr. 1023 |
| Kaimas (miestelis) | Baisogalos |
| Sėrimaijė | Baisogalos |
| Miestas (rajonas) | Radviliskio |
| Apskritys | Siauliy |

| Gretimybė | Gretimio žemės sklypo kadastro Nr. | Pastabas |
|-----------|------------------------------------|-------------------|
| 1-2 | | valstybinė žemė |
| 2-7 | | up. Kirinas |
| 7-11 | 7108/0010.77 | |
| 11-18 | | 5 m pločio kelias |
| 18-20 | 7108/0010.24 | |
| 20-21 | 7108/0010.207 | |
| 21-1 | 7108/0010.211 | |



| Linijų anotacijų lentelė | Atstumas |
|--------------------------|----------|
| 1-2 | 6,79 |
| 2-3 | 6,13 |
| 3-4 | 7,31 |
| 4-5 | 7,31 |
| 5-6 | 1,21 |
| 6-7 | 1,21 |
| 7-8 | 1,03 |
| 8-9 | 5,90 |
| 9-10 | 11,04 |
| 10-11 | 10,77 |
| 11-12 | 11,80 |
| 12-13 | 11,80 |
| 13-14 | 11,80 |
| 14-15 | 11,80 |
| 15-16 | 11,80 |
| 16-17 | 11,80 |
| 17-18 | 11,80 |
| 18-19 | 11,80 |
| 19-20 | 11,80 |
| 20-21 | 11,80 |
| 21-22 | 11,80 |
| 22-23 | 11,80 |
| 23-24 | 11,80 |
| 24-25 | 11,80 |
| 25-26 | 11,80 |
| 26-27 | 11,80 |
| 27-28 | 11,80 |
| 28-29 | 11,80 |
| 29-30 | 11,80 |
| 30-31 | 11,80 |
| 31-32 | 11,80 |
| 32-33 | 11,80 |
| 33-34 | 11,80 |
| 34-35 | 11,80 |
| 35-36 | 11,80 |
| 36-37 | 11,80 |
| 37-38 | 11,80 |
| 38-39 | 11,80 |
| 39-40 | 11,80 |
| 40-41 | 11,80 |
| 41-42 | 11,80 |
| 42-43 | 11,80 |
| 43-44 | 11,80 |
| 44-45 | 11,80 |
| 45-46 | 11,80 |
| 46-47 | 11,80 |
| 47-48 | 11,80 |
| 48-49 | 11,80 |
| 49-50 | 11,80 |
| 50-51 | 11,80 |
| 51-52 | 11,80 |
| 52-53 | 11,80 |
| 53-54 | 11,80 |
| 54-55 | 11,80 |
| 55-56 | 11,80 |
| 56-57 | 11,80 |
| 57-58 | 11,80 |
| 58-59 | 11,80 |
| 59-60 | 11,80 |
| 60-61 | 11,80 |
| 61-62 | 11,80 |
| 62-63 | 11,80 |
| 63-64 | 11,80 |
| 64-65 | 11,80 |
| 65-66 | 11,80 |
| 66-67 | 11,80 |
| 67-68 | 11,80 |
| 68-69 | 11,80 |
| 69-70 | 11,80 |
| 70-71 | 11,80 |
| 71-72 | 11,80 |
| 72-73 | 11,80 |
| 73-74 | 11,80 |
| 74-75 | 11,80 |
| 75-76 | 11,80 |
| 76-77 | 11,80 |
| 77-78 | 11,80 |
| 78-79 | 11,80 |
| 79-80 | 11,80 |
| 80-81 | 11,80 |
| 81-82 | 11,80 |
| 82-83 | 11,80 |
| 83-84 | 11,80 |
| 84-85 | 11,80 |
| 85-86 | 11,80 |
| 86-87 | 11,80 |
| 87-88 | 11,80 |
| 88-89 | 11,80 |
| 89-90 | 11,80 |
| 90-91 | 11,80 |
| 91-92 | 11,80 |
| 92-93 | 11,80 |
| 93-94 | 11,80 |
| 94-95 | 11,80 |
| 95-96 | 11,80 |
| 96-97 | 11,80 |
| 97-98 | 11,80 |
| 98-99 | 11,80 |
| 99-100 | 11,80 |

Su pagal 2017. m. 08. mėn. 10. d. suteiktą žemės sklypo ribų patikrinimą-paroodymą parengtame žemės sklypo plane išbraižyjomis ribomis ir apskaituola žemės sklypo plotą sudarė:

V. Valstybinių miškų urėdija
(žemės sklypo savininkas (suaugęs žmogus) vardas, pavardė)

padalinio vadovas
Sigitaras Nėščyskis
(raš.)
2019.03.06

1493600
6168200



V. Valstybinių miškų urėdija
Pramonės pr.11a, LT-51327 Kaunas, tel. (8 37) 490222
el.p. info@vmmu.lt, įmonės kodas 132340880

| | | | |
|---|--------------------|----------------------|------------|
| Pareigos | Pamėš | Vardas, pavardė | Data |
| Geografinio pobūdžio veiks | <i>[Signature]</i> | Aijana Barlaeršienė | 2019-09-05 |
| Vyresnysis specialistas | <i>[Signature]</i> | Rimantas Malinauskas | 2019-09-05 |
| Metinio kvalifikacijos pažymėjimo Nr. 2M-M-2005 | | | |



NEKILNOJAMOJO TURTO REGISTRO DUOMENŲ BAZĖS IŠRAŠAS

2020-09-25 14:04:02

1. Nekilnojamojo turto registre įregistruotas turtas:Registro Nr.: 44/2546631
Registro tipas: **Žemės sklypas**
Sudarymo data: 2020-08-24
Radviliškio r. sav., Grinkiškio sen., Vedreikių k.**2. Nekilnojamieji daiktai:**

2.1.

Žemės sklypas
Radviliškio r. sav., Grinkiškio sen., Vedreikių k.
Unikalus daikto numeris: 4400-5487-3262
Žemės sklypo kadastro numeris ir kadastro vietovės pavadinimas: 7112/0006:26 Beinoriškio k.v.
Daikto pagrindinė naudojimo paskirtis: **Miškų ūkio**
Žemės sklypo naudojimo būdas: **Ūkinių miškų sklypai**
Žemės sklypo plotas: 0.6786 ha
Miško žemės plotas: 0.6786 ha
Žemės ūkio naudmenų našumo balas: 1.0
Matavimų tipas: **Žemės sklypas suformuotas atliekant kadastrinius matavimus**
Indeksuota žemės sklypo vertė: 1765 Eur
Indeksuota miško vertė: 1765 Eur
Indeksuota miško medynų vertė: 1613 Eur
Žemės sklypo vertė: 431 Eur
Miško žemės ir medynų vertė: 431 Eur
Miško medynų vertė: 336 Eur
Vidutinė rinkos vertė: 1943 Eur
Vidutinės rinkos vertės nustatymo data: 2020-08-24
Vidutinės rinkos vertės nustatymo būdas: **Masinis vertinimas**
Kadastro duomenų nustatymo data: 2020-07-14**3. Daikto priklausiniai iš kito registro: įrašų nėra****4. Nuosavybė:**

4.1.

Nuosavybės teisė
Savininkas: LIETUVOS RESPUBLIKA, a.k. 111105555
Daiktas: **žemės sklypas Nr. 4400-5487-3262, aprašytas p. 2.1.**
Įregistravimo pagrindas: 2020-08-14 Nacionalinės žemės tarnybos teritorinio skyriaus vedėjo sprendimas Nr. 30SK-565-(14.30.110.)
Įrašas galioja: Nuo 2020-08-26**5. Valstybės ir savivaldybių žemės patikėjimo teisė:**

5.1.

Valstybinės žemės patikėjimo teisė
Patikėtinis: Nacionalinė žemės tarnyba prie Žemės ūkio ministerijos, a.k. 188704927
Daiktas: **žemės sklypas Nr. 4400-5487-3262, aprašytas p. 2.1.**
Įregistravimo pagrindas: 2020-08-14 Nacionalinės žemės tarnybos teritorinio skyriaus vedėjo sprendimas Nr. 30SK-565-(14.30.110.)
Įrašas galioja: Nuo 2020-08-26**6. Kitos daiktinės teisės : įrašų nėra****7. Juridiniai faktai: įrašų nėra****8. Žymos: įrašų nėra****9. Teritorijos, kuriose taikomos specialiosios žemės naudojimo sąlygos:**

9.1.

Miško žemė (VI skyrius, trečiasis skirsnis)
Daiktas: **žemės sklypas Nr. 4400-5487-3262, aprašytas p. 2.1.**
Įregistravimo pagrindas: 2020-08-14 Nacionalinės žemės tarnybos teritorinio skyriaus vedėjo sprendimas Nr. 30SK-565-(14.30.110.)
Plotas: 6786.00 kv. m
Įrašas galioja: Nuo 2020-08-24**10. Daikto registravimas ir kadastro žymos:**

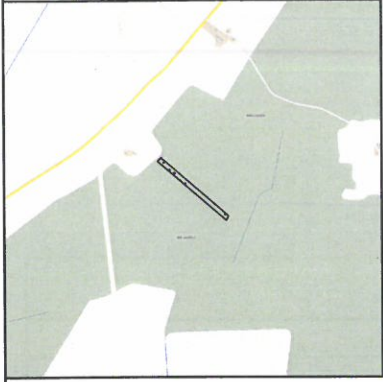
10.1.

Kadastrinius matavimus atliko (kadastro žyma)
NIJOLĖ SONGAILIENĖ
Daiktas: **žemės sklypas Nr. 4400-5487-3262, aprašytas p. 2.1.**
Įregistravimo pagrindas: 2008-07-25 Kvalifikacijos pažymėjimas Nr. 2M-M-571
2020-07-14 Nekilnojamojo daikto kadastro duomenų byla
Įrašas galioja: Nuo 2020-08-24

10.2.

Suformuotas naujas (daikto registravimas)
Daiktas: **žemės sklypas Nr. 4400-5487-3262, aprašytas p. 2.1.**
Įregistravimo pagrindas: 2020-07-14 Nekilnojamojo daikto kadastro duomenų byla
2020-08-14 Nacionalinės žemės tarnybos teritorinio skyriaus vedėjo sprendimas Nr. 30SK-565-(14.30.110.)
Įrašas galioja: Nuo 2020-08-24**11. Registro pastabos ir nuorodos: įrašų nėra****12. Kita informacija: įrašų nėra****13. Informacija apie duomenų sandoriui tikslinimą: įrašų nėra**

Žemės sklypo išdėstymo schema



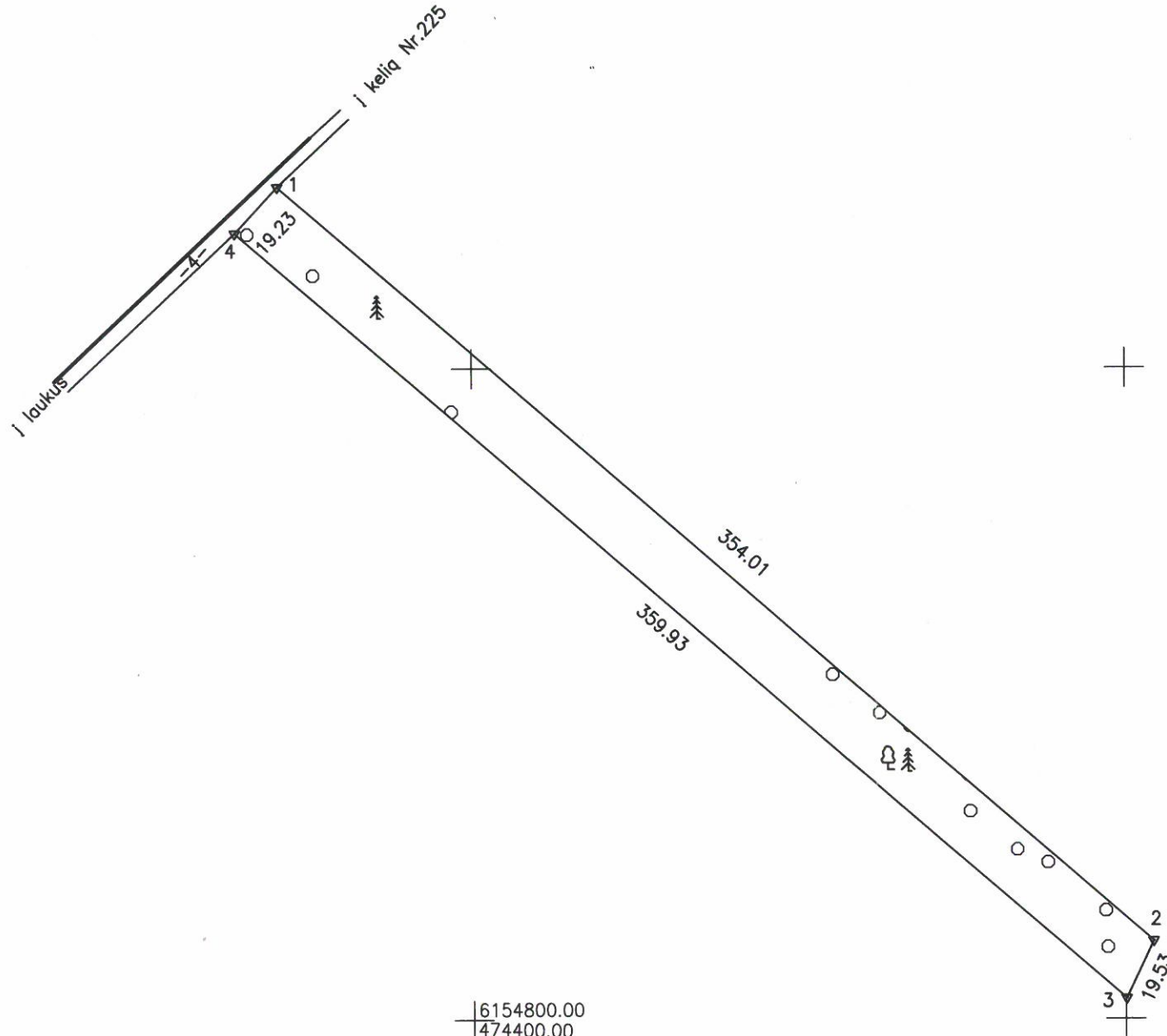
ŽEMĖS SKLYPO PLANAS M 1:2000

Žemės sklypo plotas 6786 m²

| | | | | | | | | | | | |
|---|---------|-------------|--|--|--|--------|--|--|---------|--|--|
| Kadastras: | vietovė | Beinoriškio | | | | blokas | | | sklypas | | |
| Žemės sklypo kadastro Nr. 7 1 1 2 0 0 0 6 | | | | | | | | | | | |

| | |
|--------------------|----------------|
| Savivaldybė | Radviliškio r. |
| Seniūnija | Grinkiškio |
| Gyvenamoji vietovė | Vedreikių k. |
| Gatvė, namo Nr. | Skł. Nr. 393 |

| Gretimybė | Gretimo žemės sklypo kadastro Nr. | Pastabos |
|-----------|-----------------------------------|------------------------|
| 1-2 | 7112/0006:24 | kadastriniai matavimai |
| 2-3 | 7112/0006:19 | kadastriniai matavimai |
| 3-4 | 7112/0006:12 | |
| 4-1 | | 4 m. kelias |
| | | |
| | | |



6154800.00
474400.00

Su pagal . 2020 . m . . 05 . . mėn 21 d. atliktą žemės sklypo ribų paženklinimą-parodymą parengtame žemės sklypo plane išbraizytais ribomis ir apskaičiuotu žemės sklypo plotu sutinku

Valstybės įmonė Valstybinė miškų urėdija, Uradžiūnų regioninio padalinio vadovas (žemės sklypo savininko (esamojo ar būsimąjo) vardas, pavardė) (parašas) (data) 20200625
Gintaras Nemunis

SUTARTINIAI ŽENKLAI:

- ▽ žemės sklypo pastovūs riboženkliai
- žemės sklypo laikini riboženkliai

UAB "Šiaulių hidroprojektas"

Aušros al. 29a, LT-76300 Šiauliai, tel. 8 41 523603.
Įmonės kodas 144084894, PVM kodas LT440848917
atsiskaitant: LT754010044200030259 Luminor Bank AB, banko kodas 40100

| Pareigos | Parašas | Vardas, pavardė | Data |
|-------------|--------------------|-----------------|------------|
| Direktorius | <i>[Signature]</i> | A. Adomaitis | 2020 06 25 |
| Matininkas | <i>[Signature]</i> | N. Songailienė | 2020 06 25 |

Matininko kvalifikacijos pažymėjimo Nr. 2M-M-571

NEKILNOJAMOJO TURTO REGISTRO DUOMENŲ BAZĖS IŠRAŠAS

2020-09-28 13:39:07

1. Nekilnojamojo turto registre įregistruotas turtas:

Registro Nr.: 44/2411309
Registro tipas: Žemės sklypas
Sudarymo data: 2020-01-14
Radviliškio r. sav., Radviliškio sen., Mankiškių k.

2. Nekilnojamieji daiktai:

2.1. Žemės sklypas
Radviliškio r. sav., Radviliškio sen., Mankiškių k.
Unikalus daikto numeris: 4400-5264-2841
Žemės sklypo kadastro numeris ir kadastro vietovės pavadinimas: 7125/0001:255 Jonaitiškių k.v.
Daikto pagrindinė naudojimo paskirtis: Miškų ūkio
Žemės sklypo naudojimo būdas: Ūkinių miškų sklypai
Žemės sklypo plotas: 17.5883 ha
Miško žemės plotas: 10.3668 ha
Vandens telkinių plotas: 0.1827 ha
Kitos žemės plotas: 7.0388 ha
Nusausintos žemės plotas: 0.4980 ha
Žemės ūkio naudmenų našumo balas: 31.8
Matavimų tipas: Žemės sklypas suformuotas atliekant kadastrinius matavimus
Indeksuota žemės sklypo vertė: 10774 Eur
Indeksuota miško vertė: 10774 Eur
Indeksuota miško medynų vertė: 8602 Eur
Žemės sklypo vertė: 3150 Eur
Miško žemės ir medynų vertė: 3150 Eur
Miško medynų vertė: 1792 Eur
Vidutinė rinkos vertė: 41402 Eur
Vidutinės rinkos vertės nustatymo data: 2020-01-14
Vidutinės rinkos vertės nustatymo būdas: Masinis vertinimas
Kadastro duomenų nustatymo data: 2019-08-08

3. Daikto priklausiniai iš kito registro: įrašų nėra

4. Nuosavybė:

4.1. Nuosavybės teisė
Savininkas: LIETUVOS RESPUBLIKA, a.k. 111105555
Daiktas: žemės sklypas Nr. 4400-5264-2841, aprašytas p. 2.1.
Įregistravimo pagrindas: 2019-12-10 Nacionalinės žemės tarnybos teritorinio skyriaus vedėjo sprendimas Nr. 30SK-1242-(14.30.110.)
Įrašas galioja: Nuo 2020-01-20

5. Valstybės ir savivaldybių žemės patikėjimo teisė:

5.1. Valstybinės žemės patikėjimo teisė
Patikėtinis: Nacionalinė žemės tarnyba prie Žemės ūkio ministerijos, a.k. 188704927
Daiktas: žemės sklypas Nr. 4400-5264-2841, aprašytas p. 2.1.
Įregistravimo pagrindas: 2019-12-10 Nacionalinės žemės tarnybos teritorinio skyriaus vedėjo sprendimas Nr. 30SK-1242-(14.30.110.)
Įrašas galioja: Nuo 2020-01-20

6. Kitos daiktinės teisės : įrašų nėra

7. Juridiniai faktai: įrašų nėra

8. Žymos: įrašų nėra

9. Teritorijos, kuriose taikomos specialiosios žemės naudojimo sąlygos:

9.1. Elektros tinklų apsaugos zonos (III skyrius, ketvirtasis skirsnis)
Daiktas: žemės sklypas Nr. 4400-5264-2841, aprašytas p. 2.1.
Įregistravimo pagrindas: 2019-06-06 Lietuvos Respublikos specialiųjų žemės naudojimo sąlygų įstatymas Nr. XIII-2166
2019-12-10 Nacionalinės žemės tarnybos teritorinio skyriaus vedėjo sprendimas Nr. 30SK-1242-(14.30.110.)
2019-12-19 Lietuvos Respublikos žemės ūkio ministro įsakymas Nr. 3D-711
Plotas: 10589.00 kv. m
Įrašas galioja: Nuo 2020-01-14

9.2. Miško žemė (VI skyrius, trečiasis skirsnis)
Daiktas: žemės sklypas Nr. 4400-5264-2841, aprašytas p. 2.1.
Įregistravimo pagrindas: 2019-06-06 Lietuvos Respublikos specialiųjų žemės naudojimo sąlygų įstatymas Nr. XIII-2166
2019-12-10 Nacionalinės žemės tarnybos teritorinio skyriaus vedėjo sprendimas Nr. 30SK-1242-(14.30.110.)
2019-12-19 Lietuvos Respublikos žemės ūkio ministro įsakymas Nr. 3D-711
Plotas: 103668.00 kv. m
Įrašas galioja: Nuo 2020-01-14

9.3. Kelių apsaugos zonos (III skyrius, antrasis skirsnis)
Daiktas: žemės sklypas Nr. 4400-5264-2841, aprašytas p. 2.1.
Įregistravimo pagrindas: 2019-06-06 Lietuvos Respublikos specialiųjų žemės naudojimo sąlygų įstatymas Nr. XIII-2166
2019-12-10 Nacionalinės žemės tarnybos teritorinio skyriaus vedėjo sprendimas Nr. 30SK-1242-(14.30.110.)
2019-12-19 Lietuvos Respublikos žemės ūkio ministro įsakymas Nr. 3D-711

Plotas: 1803.00 kv. m
[rašas galioja: Nuo 2020-01-14

9.4. Melioruotos žemės ir melioracijos statinių apsaugos zonos (VI skyrius, antrasis skirsnis)
Daiktas: žemės sklypas Nr. 4400-5264-2841, aprašytas p. 2.1.
[registravimo pagrindas: 2019-06-06 Lietuvos Respublikos specialiųjų žemės naudojimo sąlygų įstatymas Nr. XIII-2166
2019-12-10 Nacionalinės žemės tarnybos teritorinio skyriaus vedėjo sprendimas Nr. 30SK-1242-(14.30.110.)
2019-12-19 Lietuvos Respublikos žemės ūkio ministro įsakymas Nr. 3D-711

Plotas: 4980.00 kv. m
[rašas galioja: Nuo 2020-01-14

9.5. Geležinkelio kelių ir jų įrenginių, geležinkelio želdinių apsaugos zonos (III skyrius, trečiasis skirsnis)
Daiktas: žemės sklypas Nr. 4400-5264-2841, aprašytas p. 2.1.
[registravimo pagrindas: 2019-06-06 Lietuvos Respublikos specialiųjų žemės naudojimo sąlygų įstatymas Nr. XIII-2166
2019-12-10 Nacionalinės žemės tarnybos teritorinio skyriaus vedėjo sprendimas Nr. 30SK-1242-(14.30.110.)
2019-12-19 Lietuvos Respublikos žemės ūkio ministro įsakymas Nr. 3D-711

Plotas: 4091.00 kv. m
[rašas galioja: Nuo 2020-01-14

9.6. Paviršinių vandens telkinių pakrantės apsaugos juostos (VI skyrius, aštuntasis skirsnis)
Daiktas: žemės sklypas Nr. 4400-5264-2841, aprašytas p. 2.1.
[registravimo pagrindas: 2019-06-06 Lietuvos Respublikos specialiųjų žemės naudojimo sąlygų įstatymas Nr. XIII-2166
2019-12-10 Nacionalinės žemės tarnybos teritorinio skyriaus vedėjo sprendimas Nr. 30SK-1242-(14.30.110.)
2019-12-19 Lietuvos Respublikos žemės ūkio ministro įsakymas Nr. 3D-711

Plotas: 2298.00 kv. m
[rašas galioja: Nuo 2020-01-14

9.7. Paviršinių vandens telkinių apsaugos zonos (VI skyrius, septintasis skirsnis)
Daiktas: žemės sklypas Nr. 4400-5264-2841, aprašytas p. 2.1.
[registravimo pagrindas: 2019-06-06 Lietuvos Respublikos specialiųjų žemės naudojimo sąlygų įstatymas Nr. XIII-2166
2019-12-10 Nacionalinės žemės tarnybos teritorinio skyriaus vedėjo sprendimas Nr. 30SK-1242-(14.30.110.)
2019-12-19 Lietuvos Respublikos žemės ūkio ministro įsakymas Nr. 3D-711

Plotas: 2298.00 kv. m
[rašas galioja: Nuo 2020-01-14

9.8. Aerodromo apsaugos zonos (III skyrius, pirmasis skirsnis)
Daiktas: žemės sklypas Nr. 4400-5264-2841, aprašytas p. 2.1.
[registravimo pagrindas: 2019-06-06 Lietuvos Respublikos specialiųjų žemės naudojimo sąlygų įstatymas Nr. XIII-2166
2019-12-10 Nacionalinės žemės tarnybos teritorinio skyriaus vedėjo sprendimas Nr. 30SK-1242-(14.30.110.)
2019-12-19 Lietuvos Respublikos žemės ūkio ministro įsakymas Nr. 3D-711

Plotas: 175883.00 kv. m
[rašas galioja: Nuo 2020-01-14

10. Daikto registravimas ir kadastro žymos:

10.1. Kadastrinius matavimus atliko (kadastro žyma)
LORETA ANDRIUŠIENĖ
Daiktas: žemės sklypas Nr. 4400-5264-2841, aprašytas p. 2.1.
[registravimo pagrindas: 2014-04-17 Kvalifikacijos pažymėjimas Nr. 2M-M-2029
2019-08-08 Nekilnojamojo daikto kadastro duomenų byla
[rašas galioja: Nuo 2020-01-14

10.2. Suformuotas naujas (daikto registravimas)
Daiktas: žemės sklypas Nr. 4400-5264-2841, aprašytas p. 2.1.
[registravimo pagrindas: 2019-08-08 Nekilnojamojo daikto kadastro duomenų byla
2019-12-10 Nacionalinės žemės tarnybos teritorinio skyriaus vedėjo sprendimas Nr. 30SK-1242-(14.30.110.)
[rašas galioja: Nuo 2020-01-14

11. Registro pastabos ir nuorodos: įrašų nėra

12. Kita informacija: įrašų nėra

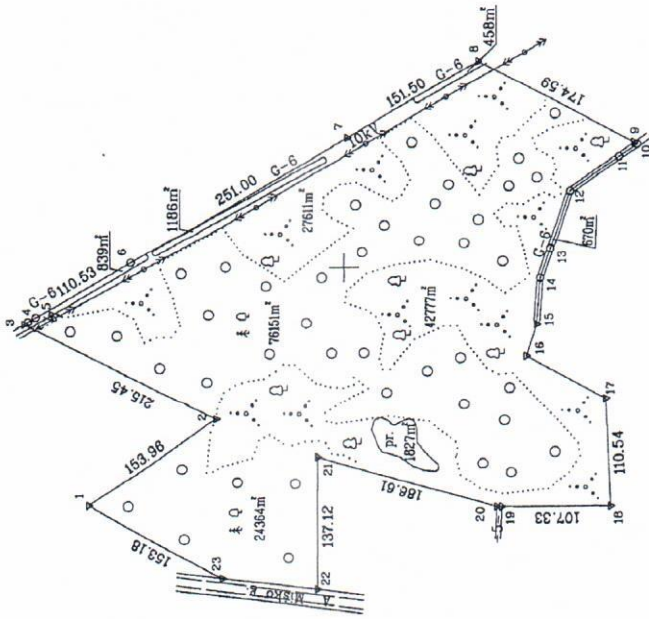
13. Informacija apie duomenų sandoriui tikslinimą: įrašų nėra

ŽEMĖS SKLYPO PLANAS M 1:5000

Sklypo plotas 175883 m²

0000
6190500
1464500

| Linių anotacijų lentelės sąrašymas | |
|------------------------------------|----------|
| 3-4 | 4,94 |
| 4-5 | 3,13 |
| 5-6 | 21,37 |
| 6-7 | 21,37 |
| 7-8 | 59,57 |
| 8-9 | 62,27 |
| 9-10 | 32,44 |
| 10-11 | 48,95 |
| 11-12 | 33,76 |
| 12-13 | 53,10 |
| 13-14 | 96,95 |
| 14-15 | 137,12 |
| 15-16 | 186,01 |
| 16-17 | 110,54 |
| 17-18 | 107,33 |
| 18-19 | 174,59 |
| 19-20 | 151,50 |
| 20-21 | 251,00 |
| 21-22 | 1186,00 |
| 22-23 | 27681,00 |
| 23-24 | 7681,00 |
| 24-25 | 42777,00 |
| 25-26 | 182,00 |
| 26-27 | 182,00 |
| 27-28 | 182,00 |
| 28-29 | 182,00 |
| 29-30 | 182,00 |
| 30-31 | 182,00 |
| 31-32 | 182,00 |
| 32-33 | 182,00 |
| 33-34 | 182,00 |
| 34-35 | 182,00 |
| 35-36 | 182,00 |
| 36-37 | 182,00 |
| 37-38 | 182,00 |
| 38-39 | 182,00 |
| 39-40 | 182,00 |
| 40-41 | 182,00 |
| 41-42 | 182,00 |
| 42-43 | 182,00 |
| 43-44 | 182,00 |
| 44-45 | 182,00 |
| 45-46 | 182,00 |
| 46-47 | 182,00 |
| 47-48 | 182,00 |
| 48-49 | 182,00 |
| 49-50 | 182,00 |
| 50-51 | 182,00 |
| 51-52 | 182,00 |
| 52-53 | 182,00 |
| 53-54 | 182,00 |
| 54-55 | 182,00 |
| 55-56 | 182,00 |
| 56-57 | 182,00 |
| 57-58 | 182,00 |
| 58-59 | 182,00 |
| 59-60 | 182,00 |
| 60-61 | 182,00 |
| 61-62 | 182,00 |
| 62-63 | 182,00 |
| 63-64 | 182,00 |
| 64-65 | 182,00 |
| 65-66 | 182,00 |
| 66-67 | 182,00 |
| 67-68 | 182,00 |
| 68-69 | 182,00 |
| 69-70 | 182,00 |
| 70-71 | 182,00 |
| 71-72 | 182,00 |
| 72-73 | 182,00 |
| 73-74 | 182,00 |
| 74-75 | 182,00 |
| 75-76 | 182,00 |
| 76-77 | 182,00 |
| 77-78 | 182,00 |
| 78-79 | 182,00 |
| 79-80 | 182,00 |
| 80-81 | 182,00 |
| 81-82 | 182,00 |
| 82-83 | 182,00 |
| 83-84 | 182,00 |
| 84-85 | 182,00 |
| 85-86 | 182,00 |
| 86-87 | 182,00 |
| 87-88 | 182,00 |
| 88-89 | 182,00 |
| 89-90 | 182,00 |
| 90-91 | 182,00 |
| 91-92 | 182,00 |
| 92-93 | 182,00 |
| 93-94 | 182,00 |
| 94-95 | 182,00 |
| 95-96 | 182,00 |
| 96-97 | 182,00 |
| 97-98 | 182,00 |
| 98-99 | 182,00 |
| 99-100 | 182,00 |




| | | | | |
|----------------------------|----------|---------------|---------|----------|
| Kadastras: | vietovė: | Jonaitiškių | blokas: | sklypas: |
| Zemės sklypo kadastro Nr.: | | 7 1 2 5 0 0 1 | | 1 2 1 5 |

| | |
|---------------------|------------------|
| Galvė, namo Nr.: | projekto Nr. 302 |
| Kaimas (miestelis): | Manikiškų |
| Seniūnija: | Radvilkiško |
| Miestas (rajonas): | Radvilkiško |
| Apkritis: | Saulių |

| Greitinybė | Greitimo žemės sklypo kadastro Nr. | Pastabas |
|------------|------------------------------------|----------|
| 1-3 | 7125/0001:49 | |
| 3-8 | 7174/0001:1 | |
| 8-10 | 7125/0001:235 | |
| 10-17 | 7125/0001:171 | |
| 17-18 | 7125/0001:179 | |
| 18-20 | 7125/0001:180 | |
| 20-22 | 7125/0001:224 | |
| 22-23 | 7125/0001:2 | |
| 23-1 | 9124/0005:265 | |

Su pagal 2017 m. 10 mėn. 19 d. atliktą žemės sklypo ribų patikslinimą parodymą parengdame žemės sklypo planą išrašytomis ribomis ir apskaičiuotą žemės sklypo plotą sutikimu:
 VĮ Valstybinių miškų urėdija, padalinio vadovas
 (žemės sklypo savininko (turtininko) atstovas, patvirtė) *[Signature]* 2019.08.06
 (data)



VĮ Valstybinių miškų urėdija
 Pramonės pr.1a, LT-51327 Kaunas, tel. (8 37) 490222
 el.p. info@vmm.lt, imonės kodas 132340880

| | | | |
|------------------------------|--------------------|--------------------------|------------|
| Pareigos | Pasirašas | Vardas, pavardė | Data |
| Geografinis poskyrio vadovas | <i>[Signature]</i> | Algimantas Bartosevičius | 2019-08-26 |
| Vyriausybės specialistas | <i>[Signature]</i> | Loreta Adomaitienė | 2019-08-26 |

Mėtininko kvalifikacijos patvirtinimo Nr.24-M-2029



NEKILNOJAMOJO TURTO REGISTRO DUOMENŲ BAZĖS IŠRAŠAS

2020-09-25 14:03:42

1. Nekilnojamojo turto registre įregistruotas turtas:Registro Nr.: **44/2545958**
Registro tipas: **Žemės sklypas**
Sudarymo data: **2020-08-20**
Radviliškio r. sav., Baisogalos sen., Kubiliūnų k.**2. Nekilnojamieji daiktai:**

2.1.

Žemės sklypas
Radviliškio r. sav., Baisogalos sen., Kubiliūnų k.
Unikalus daikto numeris: **4400-5487-5698**
Žemės sklypo kadastro numeris ir kadastro vietovės pavadinimas: **7130/0004:302 Kubiliūnų k.v.**
Daikto pagrindinė naudojimo paskirtis: **Miškų ūkio**
Žemės sklypo naudojimo būdas: **Ūkinių miškų sklypai**
Žemės sklypo plotas: **1.4429 ha**
Miško žemės plotas: **1.4309 ha**
Vandens telkinių plotas: **0.0120 ha**
Žemės ūkio naudmenų našumo balas: **1.0**
Matavimų tipas: **Žemės sklypas suformuotas atliekant kadastrinius matavimus**
Indeksuota žemės sklypo vertė: **2734 Eur**
Indeksuota miško vertė: **2734 Eur**
Indeksuota miško medynų vertė: **2549 Eur**
Žemės sklypo vertė: **647 Eur**
Miško žemės ir medynų vertė: **647 Eur**
Miško medynų vertė: **531 Eur**
Vidutinė rinkos vertė: **3273 Eur**
Vidutinės rinkos vertės nustatymo data: **2020-08-20**
Vidutinės rinkos vertės nustatymo būdas: **Masinis vertinimas**
Kadastro duomenų nustatymo data: **2020-07-14****3. Daikto priklausiniai iš kito registro: įrašų nėra****4. Nuosavybė:**

4.1.

Nuosavybės teisė
Savininkas: **LIETUVOS RESPUBLIKA, a.k. 111105555**
Daiktas: **žemės sklypas Nr. 4400-5487-5698, aprašytas p. 2.1.**
Įregistravimo pagrindas: **2020-08-06 Nacionalinės žemės tarnybos teritorinio skyriaus vedėjo sprendimas Nr. 30SK-537-(14.30.110.)**
Įrašas galioja: **Nuo 2020-08-24****5. Valstybės ir savivaldybių žemės patikėjimo teisė:**

5.1.

Valstybinės žemės patikėjimo teisė
Patikėtinis: **Nacionalinė žemės tarnyba prie Žemės ūkio ministerijos, a.k. 188704927**
Daiktas: **žemės sklypas Nr. 4400-5487-5698, aprašytas p. 2.1.**
Įregistravimo pagrindas: **2020-08-06 Nacionalinės žemės tarnybos teritorinio skyriaus vedėjo sprendimas Nr. 30SK-537-(14.30.110.)**
Įrašas galioja: **Nuo 2020-08-24****6. Kitos daiktinės teisės : įrašų nėra****7. Juridiniai faktai: įrašų nėra****8. Žymos: įrašų nėra****9. Teritorijos, kuriose taikomos specialiosios žemės naudojimo sąlygos:**

9.1.

Paviršinių vandens telkinių apsaugos zonos (VI skyrius, septintasis skirsnis)
Daiktas: **žemės sklypas Nr. 4400-5487-5698, aprašytas p. 2.1.**
Įregistravimo pagrindas: **2020-08-06 Nacionalinės žemės tarnybos teritorinio skyriaus vedėjo sprendimas Nr. 30SK-537-(14.30.110.)**
Plotas: **8048.00 kv. m**
Įrašas galioja: **Nuo 2020-08-20**

9.2.

Miško žemė (VI skyrius, trečiasis skirsnis)
Daiktas: **žemės sklypas Nr. 4400-5487-5698, aprašytas p. 2.1.**
Įregistravimo pagrindas: **2020-08-06 Nacionalinės žemės tarnybos teritorinio skyriaus vedėjo sprendimas Nr. 30SK-537-(14.30.110.)**
Plotas: **14309.00 kv. m**
Įrašas galioja: **Nuo 2020-08-20**

9.3.

Paviršinių vandens telkinių pakrantės apsaugos juostos (VI skyrius, aštuntasis skirsnis)
Daiktas: **žemės sklypas Nr. 4400-5487-5698, aprašytas p. 2.1.**
Įregistravimo pagrindas: **2020-08-06 Nacionalinės žemės tarnybos teritorinio skyriaus vedėjo sprendimas Nr. 30SK-537-(14.30.110.)**
Plotas: **330.00 kv. m**
Įrašas galioja: **Nuo 2020-08-20**

9.4.

Paviršiniai vandens telkiniai (VI skyrius, šeštasis skirsnis)
Daiktas: **žemės sklypas Nr. 4400-5487-5698, aprašytas p. 2.1.**
Įregistravimo pagrindas: **2020-08-06 Nacionalinės žemės tarnybos teritorinio skyriaus vedėjo sprendimas Nr. 30SK-537-(14.30.110.)**
Plotas: **120.00 kv. m**
Įrašas galioja: **Nuo 2020-08-20**

10. Daikto registravimas ir kadastro žymos:

10.1.

Kadastrinius matavimus atliko (kadastro žyma)
NIJOLĖ SONGAILIENĖ
Daiktas: žemės sklypas Nr. 4400-5487-5698, aprašytas p. 2.1.
Įregistravimo pagrindas: 2008-07-25 Kvalifikacijos pažymėjimas Nr. 2M-M-571
2020-07-14 Nekilnojamojo daikto kadastro duomenų byla
Įrašas galioja: Nuo 2020-08-20

10.2.

Suformuotas naujas (daikto registravimas)
Daiktas: žemės sklypas Nr. 4400-5487-5698, aprašytas p. 2.1.
Įregistravimo pagrindas: 2020-07-14 Nekilnojamojo daikto kadastro duomenų byla
2020-08-06 Nacionalinės žemės tarnybos teritorinio skyriaus vedėjo sprendimas
Nr. 30SK-537-(14.30.110.)
Įrašas galioja: Nuo 2020-08-20

11. Registro pastabos ir nuorodos: įrašų nėra

12. Kita informacija: įrašų nėra

13. Informacija apie duomenų sandoriui tikslinimą: įrašų nėra

Dokumentą atspausdino

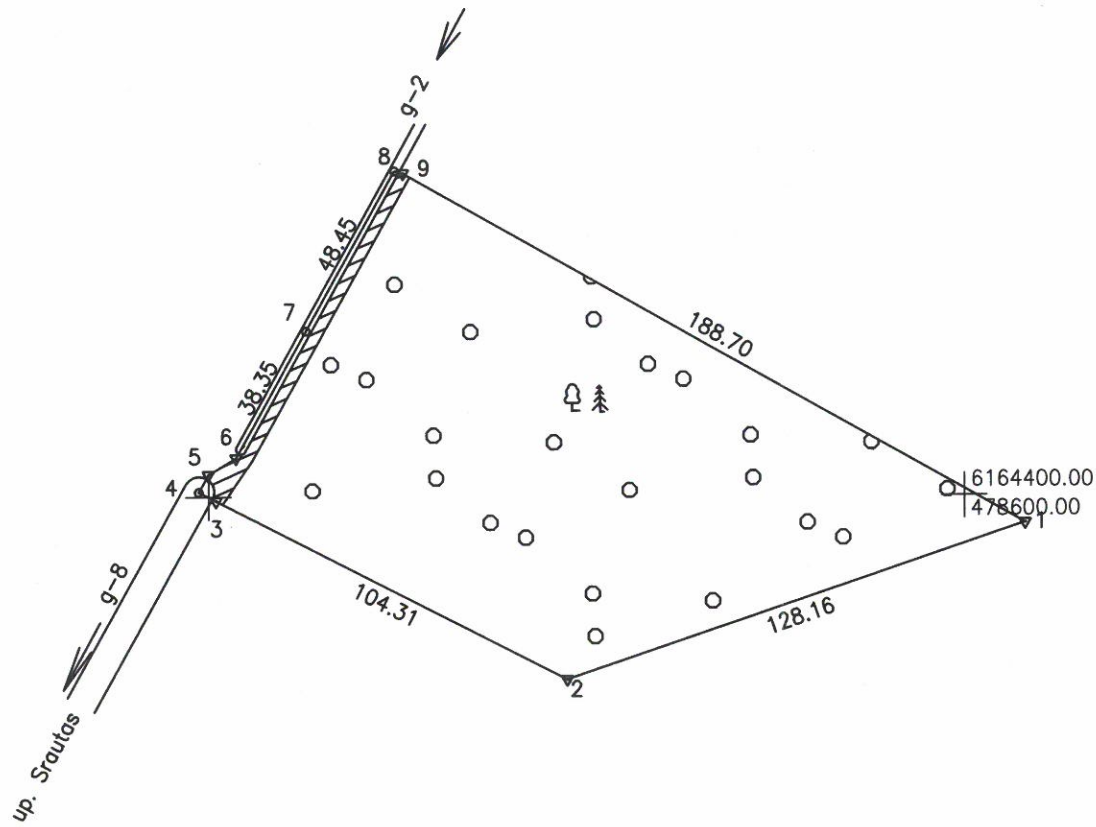
VALENTAS JUDICKAS

Žemės sklypo išdėstymo schema



ŽEMĖS SKLYPO PLANAS M 1:2000

Žemės sklypo plotas 14429 m²



| | | | | | | | | | | | | | | | | | | | | | | | |
|---------------------------|---------|-----------|--|--|--|--------|--|--|--|---------|--|---|---|---|---|---|---|---|---|--|--|--|--|
| Kadastras: | vietovė | Kubiliūnų | | | | blokas | | | | sklypas | | | | | | | | | | | | | |
| Žemės sklypo kadastro Nr. | | | | | | | | | | | | 7 | 1 | 3 | 0 | 0 | 0 | 0 | 4 | | | | |

| | |
|--------------------|--------------|
| Savivaldybė | Radviškio r. |
| Seniūnija | Baisiogalos |
| Gyvenamoji vietovė | Kubiliūnų k. |
| Gatvė, namo Nr. | Skł. Nr. 237 |

| Gretimybė | Gretimo žemės sklypo kadastro Nr. | Pastabos |
|-----------|-----------------------------------|------------------------|
| 1-4 | 7130/0004:275 | kadastriniai matavimai |
| 4-7 | 7108/0014:13 | riba griovio viduriu |
| 7-8 | 7130/0004:281 | kadastriniai matavimai |
| 8-1 | 7130/0004:43 | riba griovio viduriu |
| | | |
| | | |

Su pagal . 2020. m. . 05. . . mėn. 21 d. atliktą žemės sklypo ribų paženklinimą-parodymą parengtame žemės sklypo plane išbraizytomis ribomis ir apskaičiuotu žemės sklypo plotu sutinku

Valstybės įmonė Valstybinių miškų urėdija
(žemės sklypo savininko (esamojo ar būsimojo) vardas, pavardė) Radviškio regioninio dalinio vadovo (parašas) 2020.06.25 (data)
Gintaras Nemunis

SUTARTINIAI ŽENKLAI:

- Paviršinio vandens telkinių pakrantės apsaugos juosta
- žemės sklypo pastovūs riboženkliai
- žemės sklypo laikini riboženkliai

| Gretimybė | Atstumas |
|-----------|----------|
| 3-4 | 5,11 |
| 4-5 | 5,32 |
| 5-6 | 8,64 |
| 8-9 | 2,31 |

UAB "Šiaulių hidroprojektas"

Aušros al. 29a, LT-76300 Šiauliai, tel. 8 41 523603.
Įmonės kodas 144084894, PVM kodas LT440848917
Atsisk. sąsk. LT754010044200030259 Luminar Bank AB, banko kodas 40100

Uždaroji akcinė bendrovė

| | | | |
|------------------|---------|-----------------|------------|
| Pareigos | Parašas | Vardas, pavardė | Data |
| Projekto vadovas | | A. Adomaitis | 2020.06.25 |
| Matininkas | | N. Songailienė | 2020.06.25 |

Matininko kvalifikacijos pažymėjimo Nr. 2M-M-571



NEKILNOJAMOJO TURTO REGISTRO DUOMENŲ BAZĖS IŠRAŠAS

2020-07-07 13:24:59

1. Nekilnojamojo turto registre įregistruotas turtas:

Registro Nr.: **44/2378541**
Registro tipas: **Žemės sklypas**
Sudarymo data: **2019-09-10**
Radviliškio r. sav., Grinkiškio sen., Paberžių k.

2. Nekilnojamieji daiktai:

2.1.

Žemės sklypas
Radviliškio r. sav., Grinkiškio sen., Paberžių k.
Unikalus daikto numeris: **4400-5293-0480**
Žemės sklypo kadastro numeris ir kadastro vietovės pavadinimas: **7135/0003:124 Mėnaičių k.v.**
Daikto pagrindinė naudojimo paskirtis: **Miškų ūkio**
Žemės sklypo naudojimo būdas: **Ūkinių miškų sklypai**
Žemės sklypo plotas: **2.3916 ha**
Miško žemės plotas: **2.2679 ha**
Kitos žemės plotas: **0.1237 ha**
Žemės ūkio naudmenų našumo balas: **31.8**
Matavimų tipas: **Žemės sklypas suformuotas atliekant kadastrinius matavimus**
Indeksuota žemės sklypo vertė: **1856 Eur**
Indeksuota miško vertė: **1856 Eur**
Indeksuota miško medynų vertė: **1363 Eur**
Žemės sklypo vertė: **592 Eur**
Miško žemės ir medynų vertė: **592 Eur**
Miško medynų vertė: **284 Eur**
Vidutinė rinkos vertė: **2923 Eur**
Vidutinės rinkos vertės nustatymo data: **2019-09-10**
Vidutinės rinkos vertės nustatymo būdas: **Masinis vertinimas**
Kadastro duomenų nustatymo data: **2019-08-08**

3. Daikto priklausiniai iš kito registro: įrašų nėra

4. Nuosavybė:

4.1.

Nuosavybės teisė
Savininkas: **LIETUVOS RESPUBLIKA, a.k. 111105555**
Daiktas: **žemės sklypas Nr. 4400-5293-0480, aprašytas p. 2.1.**
Įregistravimo pagrindas: **2019-09-02 Nacionalinės žemės tarnybos teritorinio skyriaus vedėjo sprendimas Nr. 30SK-926-(14.30.110.)**
Įrašas galioja: **Nuo 2019-09-17**

5. Valstybės ir savivaldybių žemės patikėjimo teisė:

5.1.

Valstybinės žemės patikėjimo teisė
Patikėtinis: **Nacionalinė žemės tarnyba prie Žemės ūkio ministerijos, a.k. 188704927**
Daiktas: **žemės sklypas Nr. 4400-5293-0480, aprašytas p. 2.1.**
Įregistravimo pagrindas: **2019-09-02 Nacionalinės žemės tarnybos teritorinio skyriaus vedėjo sprendimas Nr. 30SK-926-(14.30.110.)**
Įrašas galioja: **Nuo 2019-09-17**

6. Kitos daiktinės teisės : įrašų nėra

7. Juridiniai faktai: įrašų nėra

8. Žymos: įrašų nėra

9. Teritorijos, kuriose taikomos specialiosios žemės naudojimo sąlygos:

9.1.

Melioruotos žemės ir melioracijos statinių apsaugos zonos (VI skyrius, antrasis skirsnis)
Daiktas: **žemės sklypas Nr. 4400-5293-0480, aprašytas p. 2.1.**
Įregistravimo pagrindas: **2019-06-06 Lietuvos Respublikos specialiųjų žemės naudojimo sąlygų įstatymas Nr. XIII-2166**
2019-12-19 Lietuvos Respublikos žemės ūkio ministro įsakymas Nr. 3D-711
Plotas: **215.00 kv. m**
Įrašas galioja: **Nuo 2020-01-02**

9.2.

Paviršinių vandens telkinių pakrantės apsaugos juostos (VI skyrius, aštuntasis skirsnis)
Daiktas: **žemės sklypas Nr. 4400-5293-0480, aprašytas p. 2.1.**
Įregistravimo pagrindas: **2019-06-06 Lietuvos Respublikos specialiųjų žemės naudojimo sąlygų įstatymas Nr. XIII-2166**
2019-12-19 Lietuvos Respublikos žemės ūkio ministro įsakymas Nr. 3D-711
Plotas: **2366.00 kv. m**
Įrašas galioja: **Nuo 2020-01-02**

9.3.

Miško žemė (VI skyrius, trečiasis skirsnis)
Daiktas: **žemės sklypas Nr. 4400-5293-0480, aprašytas p. 2.1.**
Įregistravimo pagrindas: **2019-06-06 Lietuvos Respublikos specialiųjų žemės naudojimo sąlygų įstatymas Nr. XIII-2166**
2019-12-19 Lietuvos Respublikos žemės ūkio ministro įsakymas Nr. 3D-711
Plotas: **22679.00 kv. m**
Įrašas galioja: **Nuo 2020-01-02**

9.4.

Paviršinių vandens telkinių apsaugos zonos (VI skyrius, septintasis skirsnis)
Daiktas: **žemės sklypas Nr. 4400-5293-0480, aprašytas p. 2.1.**
Įregistravimo pagrindas: **2019-06-06 Lietuvos Respublikos specialiųjų žemės naudojimo sąlygų įstatymas**

Nr. XIII-2166
2019-12-19 Lietuvos Respublikos žemės ūkio ministro įsakymas Nr. 3D-711
Plotas: 9580.00 kv. m
Įrašas galioja: Nuo 2020-01-02

10. Daikto registravimas ir kadastro žymos:

10.1.

Kadastrinius matavimus atliko (kadastro žyma)
LORETA ANDRIUŠIENĖ
Daiktas: žemės sklypas Nr. 4400-5293-0480, aprašytas p. 2.1.
Įregistravimo pagrindas: 2014-04-17 Kvalifikacijos pažymėjimas Nr. 2M-M-2029
2019-08-08 Nekilnojamojo daikto kadastro duomenų byla
Įrašas galioja: Nuo 2019-09-10

10.2.

Suformuotas naujas (daikto registravimas)
Daiktas: žemės sklypas Nr. 4400-5293-0480, aprašytas p. 2.1.
Įregistravimo pagrindas: 2019-08-08 Nekilnojamojo daikto kadastro duomenų byla
2019-09-02 Nacionalinės žemės tarnybos teritorinio skyriaus vedėjo sprendimas
Nr. 30SK-926-(14.30.110.)
Įrašas galioja: Nuo 2019-09-10

11. Registro pastabos ir nuorodos: įrašų nėra

12. Kita informacija: įrašų nėra

13. Informacija apie duomenų sandoriui tikslinimą: įrašų nėra

Dokumentą atspausdino

VALENTAS JUDICKAS

Žemės sklypo išdėstymo schema

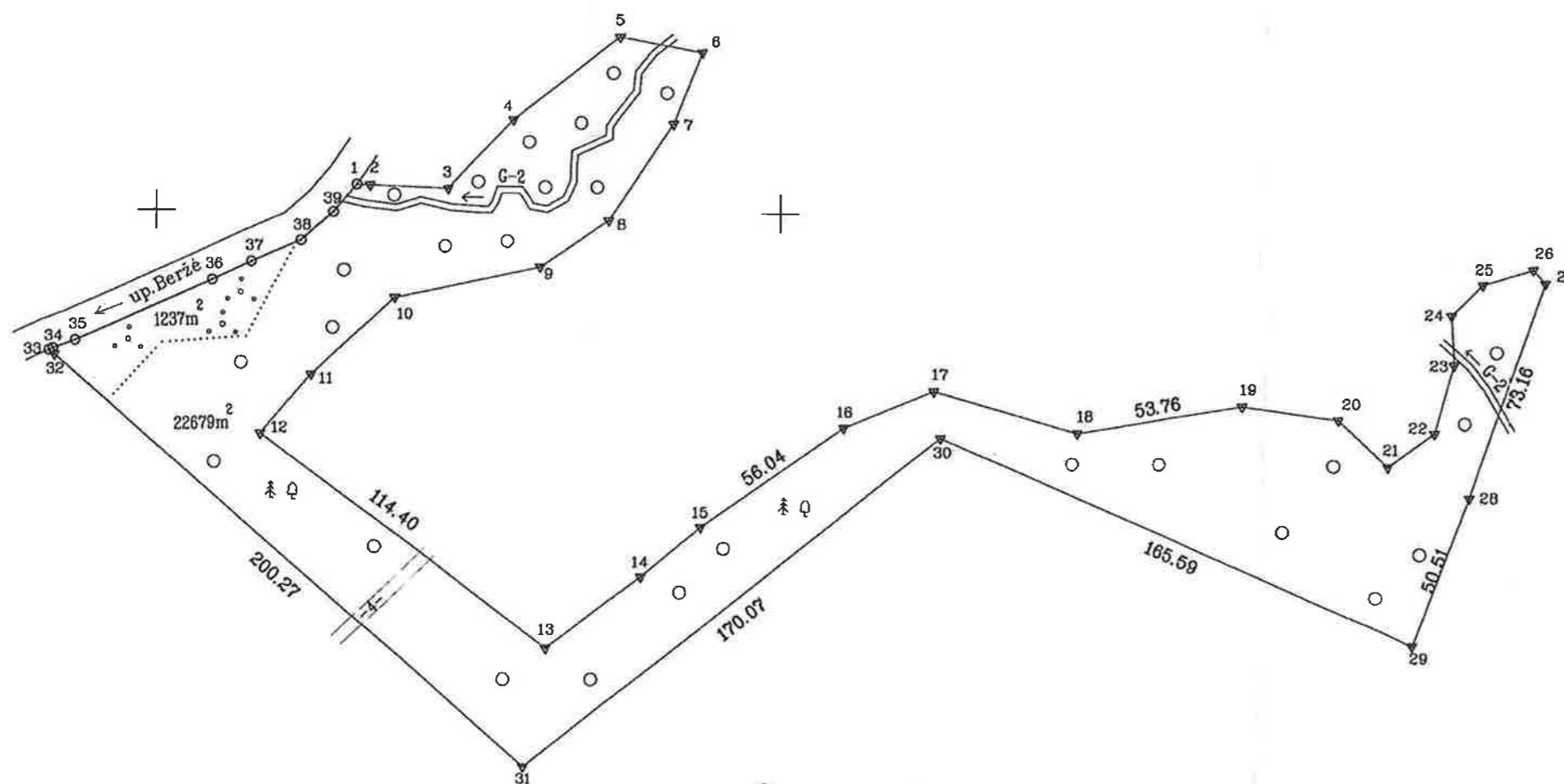
ŽEMĖS SKLYPO PLANAS M 1:2000

Sklypo plotas 23916 m²

| | | | | |
|---------------------------|---------|-----------------|--------|---------|
| Kadastras: | vietovė | Mėnaičių | blokas | sklypas |
| Žemės sklypo kadastro Nr. | | 7 1 3 5 0 0 0 3 | | 1214 |

| | |
|--------------------|-------------|
| Gatvė, namo Nr. | Proj.Nr.390 |
| Kaimas (miestelis) | Paberžių |
| Seniūnija | Grinkiškio |
| Miestas (rajonas) | Radviliškio |
| Apskritis | Šiaulių |

| Gretimybė | Gretimo žemės sklypo kadastro Nr. | Pastabos |
|-----------|-----------------------------------|-----------------|
| 1-2 | | Valstybinė žemė |
| 2-6 | 7135/0003:111 | |
| 6-27 | 7135/0003:180 | |
| 27-29 | 7135/0003:46 | |
| 29-31 | 7108/0013:18 | |
| 31-33 | | valstybinė žemė |
| 33-1 | | up.Beržė |



475400
6166000

| Linijų anotacijų lentelė | | 19-20 | 31-26 |
|--------------------------|----------|-------|-------|
| Gretimybė | Atstumas | 20-21 | 21-93 |
| 1-2 | 4.02 | 21-22 | 18.61 |
| 2-3 | 25.05 | 22-23 | 22.79 |
| 3-4 | 30.49 | 23-24 | 16.03 |
| 4-5 | 43.33 | 24-25 | 14.15 |
| 5-6 | 26.45 | 25-26 | 16.76 |
| 6-7 | 24.69 | 26-27 | 5.86 |
| 7-8 | 36.89 | 32-33 | 2.28 |
| 8-9 | 26.63 | 33-34 | 1.29 |
| 9-10 | 48.04 | 34-35 | 7.63 |
| 10-11 | 36.08 | 35-36 | 48.27 |
| 11-12 | 24.84 | 36-37 | 13.89 |
| 13-14 | 37.80 | 37-38 | 17.25 |
| 14-15 | 24.84 | 38-39 | 13.70 |
| 16-17 | 31.39 | 39-1 | 11.42 |
| 17-18 | 47.79 | | |

Su pagal 2017-06-13 ir 2019-05-23 atliktą žemės sklypo ribų paženklinimą-parodymą parengtame žemės sklypo plane išbraižytomis ribomis ir apskaičiuotu žemės sklypo plotu sutinku:

.....
 ..VI. Valstybinių miškų urėdija.....
 (žemės sklypo savininko (esamo arba būsimąjo) vardas, pavardė)

Radviliškio regioninio padalinio vadovas
 Gintaras Nemunis
 (parašas) 2019 03 06

V.Į. Valstybinių miškų urėdija
 Pramonės pr.11a, LT-51327 Kaunas, tel. (8 37) 490222
 el.p. info@vivmu.lt, įmonės kodas 132340880
 įmonė neturi antspaudo

| Pareigos | Parašas | Vardas, pavardė | Data |
|----------------------------|---------|-----------------------|------------|
| Geodezijos poskyrio vedėja | | Algima Bartosevičienė | 2019-05-24 |
| Vyresn. specialistas | | Rimantas Malinauskas | 2019-05-24 |

ŽEMĖS SKLYPO PLANAS M 1:2000

Žemės sklypo plotas 23916 m²

| | | | |
|--------------------------------|-----------------|--------|---------|
| Žemės sklypo kadastro numeris: | kodas | blokas | sklypas |
| | 7 1 3 5 0 0 0 3 | | 1 2 4 |

KOORDINAČIŲ ŽINIARAŠTIS

| Koordinatinių sistema: LKS-94 | | | | | | | |
|---------------------------------|-------|-----------------------|-----------|---------------------|-------|--------------|-----------|
| Taško Nr. | Kodas | X | Y | Taško Nr. | Kodas | X | Y |
| 1 | R | 6166208.50 | 475263.89 | 36 | R | 6166177.84 | 475217.93 |
| 2 | R | 6166208.25 | 475267.90 | 37 | R | 6166183.75 | 475230.50 |
| 3 | R | 6166207.33 | 475292.93 | 38 | R | 6166190.64 | 475246.31 |
| 4 | R | 6166229.42 | 475313.95 | 39 | R | 6166199.77 | 475256.53 |
| 5 | R | 6166256.26 | 475347.97 | | | | |
| 6 | R | 6166251.50 | 475373.99 | | | | |
| 7 | R | 6166228.50 | 475365.00 | | | | |
| 8 | R | 6166197.50 | 475345.00 | | | | |
| 9 | R | 6166182.50 | 475323.00 | | | | |
| 10 | R | 6166172.50 | 475276.01 | | | | |
| 11 | R | 6166147.50 | 475250.00 | | | | |
| 12 | R | 6166128.50 | 475234.00 | | | | |
| 13 | R | 6166060.50 | 475326.00 | | | | |
| 14 | R | 6166083.50 | 475356.00 | | | | |
| 15 | R | 6166099.50 | 475375.00 | | | | |
| 16 | R | 6166131.51 | 475421.00 | | | | |
| 17 | R | 6166143.50 | 475450.01 | | | | |
| 18 | R | 6166130.50 | 475496.00 | | | | |
| 19 | R | 6166139.50 | 475549.00 | | | | |
| 20 | R | 6166135.50 | 475580.00 | | | | |
| 21 | R | 6166120.50 | 475596.00 | | | | |
| 22 | R | 6166131.51 | 475611.00 | | | | |
| 23 | R | 6166153.50 | 475617.00 | | | | |
| 24 | R | 6166169.50 | 475615.99 | | | | |
| 25 | R | 6166179.50 | 475626.00 | | | | |
| 26 | R | 6166184.50 | 475642.00 | | | | |
| 27 | R | 6166180.18 | 475645.96 | | | | |
| 28 | R | 6166110.93 | 475622.35 | | | | |
| 29 | R | 6166063.63 | 475604.64 | | | | |
| 30 | R | 6166128.53 | 475452.30 | | | | |
| 31 | R | 6166022.73 | 475319.14 | | | | |
| 32 | R | 6166153.31 | 475167.29 | | | | |
| 33 | R | 6166154.83 | 475165.59 | | | | |
| 34 | R | 6166155.38 | 475166.76 | | | | |
| 35 | R | 6166158.03 | 475173.91 | | | | |
| Žemės sklypo centro koordinatės | | | | Darbo LitPOS laikas | | | |
| Koordinatinių sistema | | Koordinatės X/Y | | Data | | | |
| Valstybinė LKS-1994 | | X=6166071 Y=475286 | | Prisijungta | | | |
| | | | | Atsijungta | | | |
| Žiniaraštį sudarė: | | LORETA ANDRIUŠIENĖ | | 2M-M-2029 | | 2019-05-24 | |
| | | v. pavardė | | kval. paž. nr. | | parašas data | |

Ištrauka iš Lietuvos Respublikos administracinių nusizengimų kodekso:
112 straipsnis. Nuolatinių žemėnaudos riboženklų sunaikinimas arba sugadinimas
užtraukia baudą nuo septynioliasdešimt iki vieno šimto keturiasdešimt eurų.



* 2 1 0 1 4 2 5 6 2 9 *

Duomenys apie žemės sklypui nustatytas specialiąsias žemės naudojimo sąlygas

| Eilės Nr. | Specialiosios žemės naudojimo sąlygos kodas | Specialiosios žemės naudojimo sąlygos pavadinimas | Teritorijos, kurioje turi būti taikoma specialioji žemės naudojimo sąlyga, plotas, m ² |
|-----------|---|---|---|
| 1 | 21 | XXI. Žemės sklypai, kuriuose įrengtos valstybei priklausančios melioracijos sistemos bei įrenginiai | 215 |
| 2 | 26 | XXVI. Miško naudojimo apribojimai | 22679 |
| 3 | 63 | XXIX. Paviršinio vandens telkinių apsaugos zonos | 9580 |
| 4 | 64 | XXIX. Paviršinio vandens telkinių pakrantės apsaugos juostos | 2366 |

Duomenys apie žemės sklypo servitutus

| Eilės Nr. | Servituto kodas | Nekilnojamojo turto registre įrašyto ar teritorijų planavimo dokumente nustatyto servituto pavadinimas ir rūšis | Servituto plotas, m ² |
|-----------|-----------------|---|----------------------------------|
| - | - | - | - |


VALSTYBĖS ĮMONĖ REGISTRŲ CENTRAS

Lvovo g. 25-101, 09320 Vilnius, tel. (8 5) 2688 262, el. p. info@registrucentras.lt
Duomenys kaupiami ir saugomi Juridinių asmenų registre, kodas 124110246

NEKILNOJAMOJO TURTO REGISTRO DUOMENŲ BAZĖS IŠRAŠAS

2020-08-17 10:13:08

1. Nekilnojamojo turto registre įregistruotas turtas:

Registro Nr.: **44/1722034**
Registro tipas: **Žemės sklypas**
Sudarymo data: **2014-07-23**
Radviliškio r. sav., Radviliškio sen., Bebrųjų k.

2. Nekilnojamieji daiktai:

2.1.

Žemės sklypas
Radviliškio r. sav., Radviliškio sen., Bebrųjų k.
Unikalus daikto numeris: **4400-3026-5202**
Žemės sklypo kadastro numeris ir kadastro vietovės pavadinimas: **7137/0006:6 Miežaičių k.v.**
Daikto pagrindinė naudojimo paskirtis: **Miškų ūkio**
Žemės sklypo naudojimo būdas: **Ūkinių miškų sklypai**
Žemės sklypo plotas: **5.2074 ha**
Žemės ūkio naudmenų plotas viso: **0.6017 ha**
iš jo: pievų ir natūralių ganyklų plotas: **0.6017 ha**
Miško žemės plotas: **4.5468 ha**
Miško plotas, įregistruotas Miškų valstybės kadastrė: **4.6450 ha**
Duomenų apie Miškų valstybės kadastrė įregistruotą miško plotą pateikimo data: **2020-04-21**
Vandens telkinių plotas: **0.0318 ha**
Kitos žemės plotas: **0.0271 ha**
Nusausintos žemės plotas: **0.0318 ha**
Matavimų tipas: **Žemės sklypas suformuotas atliekant kadastrinius matavimus**
Indeksuota žemės sklypo vertė: **8896 Eur**
Indeksuota žemės sklypo vertė be miško: **110 Eur**
Indeksuota miško vertė: **8786 Eur**
Indeksuota miško medynų vertė: **7963 Eur**
Žemės sklypo vertė: **2242 Eur**
Sklypo vertė be miško žemės ir medynų: **69 Eur**
Miško žemės ir medynų vertė: **2173 Eur**
Miško medynų vertė: **1659 Eur**
Vidutinė rinkos vertė: **10166 Eur**
Vidutinės rinkos vertės nustatymo data: **2014-04-10**
Vidutinės rinkos vertės nustatymo būdas: **Masinis vertinimas**
Kadastro duomenų nustatymo data: **2014-03-19**

3. Daikto priklausiniai iš kito registro: įrašų nėra
4. Nuosavybė:

4.1.

Nuosavybės teisė
Savininkas: **LIETUVOS RESPUBLIKA, a.k. 111105555**
Daiktas: **žemės sklypas Nr. 4400-3026-5202, aprašytas p. 2.1.**
Įregistravimo pagrindas: **2014-07-17 Nacionalinės žemės tarnybos teritorinio skyriaus vedėjo sprendimas Nr. 30SK-(14.30.110.)-1109**
Įrašas galioja: **Nuo 2014-08-01**

5. Valstybės ir savivaldybių žemės patikėjimo teisė:

5.1.

Valstybinės žemės patikėjimo teisė
Patikėtinis: **Nacionalinė žemės tarnyba prie Žemės ūkio ministerijos, a.k. 188704927**
Daiktas: **žemės sklypas Nr. 4400-3026-5202, aprašytas p. 2.1.**
Įregistravimo pagrindas: **2014-07-17 Nacionalinės žemės tarnybos teritorinio skyriaus vedėjo sprendimas Nr. 30SK-(14.30.110.)-1109**
Įrašas galioja: **Nuo 2014-08-01**

6. Kitos daiktinės teisės : įrašų nėra
7. Juridiniai faktai: įrašų nėra
8. Žymos: įrašų nėra
9. Teritorijos, kuriose taikomos specialiosios žemės naudojimo sąlygos:

9.1.

Miško žemė (VI skyrius, trečiasis skirsnis)
Daiktas: **žemės sklypas Nr. 4400-3026-5202, aprašytas p. 2.1.**

Įregistravimo pagrindas: **2019-06-06 Lietuvos Respublikos specialiųjų žemės naudojimo sąlygų įstatymas Nr. XIII-2166**

2019-12-19 Lietuvos Respublikos žemės ūkio ministro įsakymas Nr. 3D-711

Plotas: **4.5468 ha**

Įrašas galioja: **Nuo 2020-01-02**

9.2.

Melioruotos žemės ir melioracijos statinių apsaugos zonos (VI skyrius, antrasis skirsnis)

Daiktas: **žemės sklypas Nr. 4400-3026-5202, aprašytas p. 2.1.**

Įregistravimo pagrindas: **2019-06-06 Lietuvos Respublikos specialiųjų žemės naudojimo sąlygų įstatymas Nr. XIII-2166**

2019-12-19 Lietuvos Respublikos žemės ūkio ministro įsakymas Nr. 3D-711

Plotas: **0.0318 ha**

Įrašas galioja: **Nuo 2020-01-02**

9.3.

Elektros tinklų apsaugos zonos (III skyrius, ketvirtasis skirsnis)

Daiktas: **žemės sklypas Nr. 4400-3026-5202, aprašytas p. 2.1.**

Įregistravimo pagrindas: **2019-06-06 Lietuvos Respublikos specialiųjų žemės naudojimo sąlygų įstatymas Nr. XIII-2166**

2019-12-19 Lietuvos Respublikos žemės ūkio ministro įsakymas Nr. 3D-711

Plotas: **0.0271 ha**

Įrašas galioja: **Nuo 2020-01-02**

10. Daikto registravimas ir kadastro žymos:

10.1.

Kadastrinius matavimus atliko (kadastro žyma)

Valstybės įmonė Valstybės žemės fondas, a.k. 120093212

Daiktas: **žemės sklypas Nr. 4400-3026-5202, aprašytas p. 2.1.**

Įregistravimo pagrindas: **2008-05-07 Kvalifikacijos pažymėjimas Nr. 2M-M-110**

2014-04-10 Nekilnojamojo daikto kadastro duomenų byla

Įrašas galioja: **Nuo 2014-07-28**

10.2.

Suformuotas naujas (daikto registravimas)

Daiktas: **žemės sklypas Nr. 4400-3026-5202, aprašytas p. 2.1.**

Įregistravimo pagrindas: **2014-07-17 Nacionalinės žemės tarnybos teritorinio skyriaus vedėjo sprendimas Nr. 30SK-(14.30.110.)-1109**

Įrašas galioja: **Nuo 2014-07-28**

11. Registro pastabos ir nuorodos: įrašų nėra

12. Kita informacija: įrašų nėra

13. Informacija apie duomenų sandoriui tikslinimą: įrašų nėra

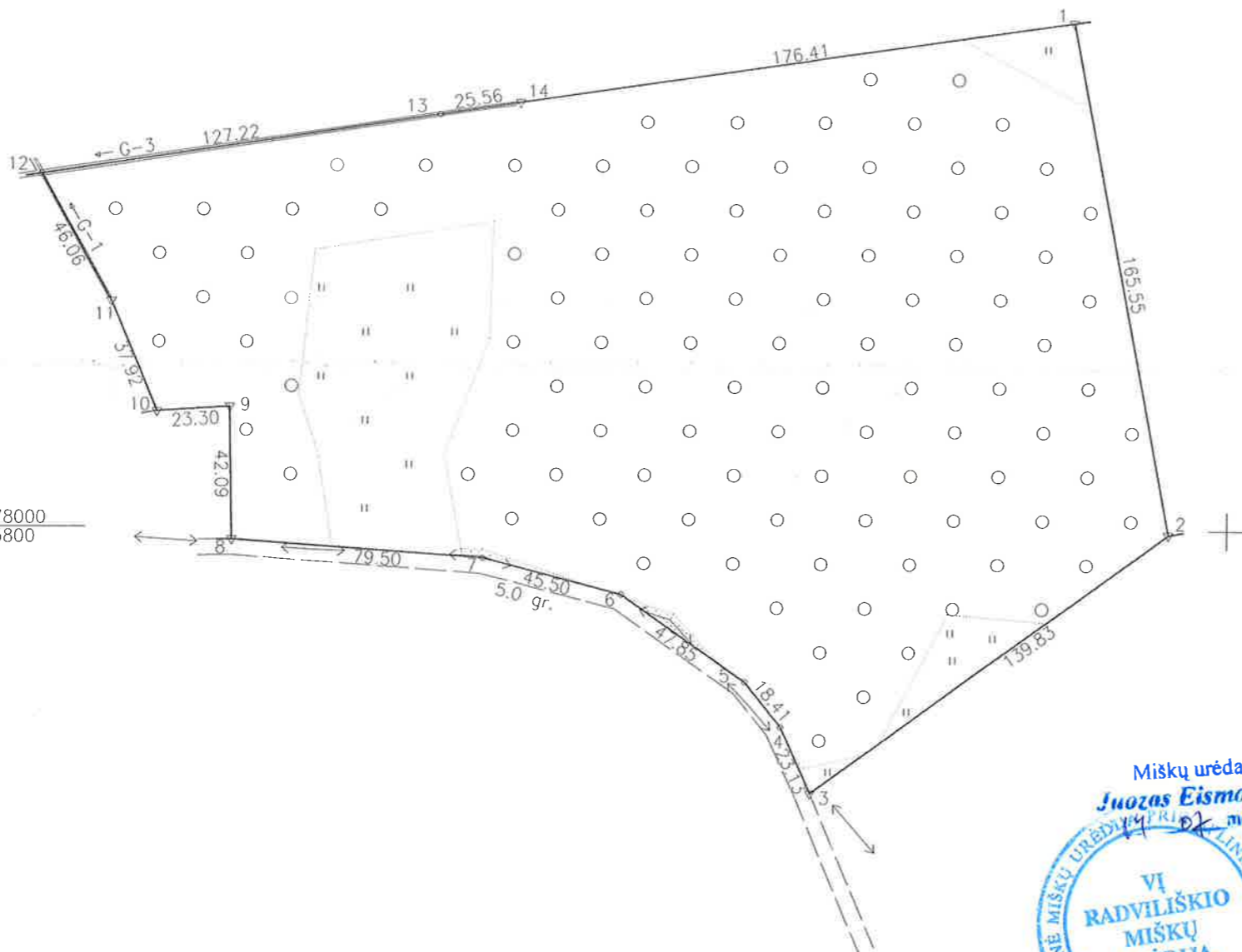
Dokumentą atspausdino

VALENTAS JUDICKAS



ŽEMĖS SKLYPO PLANAS M 1:2000

Sklypo plotas 52074 m²



Miškų urėdas
Juozas Eismontas
 2014 m. 07 mėn. 31 d.
 VI RADVILIŠKIO MIŠKŲ URĖDIJA

ŽEMĖS SKLYPO RIBOS
 PAŽYMĖTOS KADASTRO ŽEMĖLAPYJE
 20 14 07 25
 VI Registrų centro operatorė
Stefanija Bielskienė

| | | | |
|----------------------------|-----------------|--------|---------|
| Kadastro vietovė: | Miežaičių | blokas | sklypas |
| Žemės sklypo kadastro Nr.: | 7 1 3 7 0 0 0 6 | | 6 |

| | |
|--------------------|---------------|
| Gatvė, namo Nr. | Skł. Nr. 1206 |
| Kaimas (miestelis) | Bebrujų |
| Seniūnija | Radviliškio |
| Miestas (rajonas) | Radviliškio |
| Apskritis | Šiaulių |

| Gretimybė | Gretimo žemės sklypo kadastro Nr. | Pastabos |
|-----------|-----------------------------------|----------------------|
| 1-2 | 7137/0006:0044 | |
| 2-3 | | LVŽ |
| 3-8 | | kelias 5.0 |
| 8-10 | 7137/0006:0046 | |
| 10-12 | 7137/0006:0047 | |
| 12-1 | 7137/0006:0049 | Geodeziškai matuolas |

ARCHITEKTŪROS
 IR URBANISTIKOS SKYRIUS
 SKYRIAUS VEDĖJAS
2014 m. 05 mėn. 14 d.

Suderina:
 RADVILIŠKIO RAJ. AA
 VYRIAUSIAS VALST.
 INSP. M. SAULEVIČIUS
 2014-05-14

Radviliškio r. savivaldybės
 administracijos Architektūros ir
 urbanistikos skyriaus vedėjas
ARTŪRAS VALUCKAS

Su paženklinimais vietovėje žemės sklypo ribomis, aprašytomis 2014 m.
 03 mėn. 19 d. žemės sklypo paženklinimo-parodymo akte, ir nustatytu plotu sutinku:
 Žemės savininkas (naudotojas):
 NŽT prie ŽUM
 (vardas, pavardė) (parašas) (data)

Nacionalinės žemės tarnybos prie Žemės ūkio ministerijos
 Radviliškio skyrius
 Patikrino: **Vytautas Dičiūnas**
 Suderino: **Laima Motiejūnienė**
 2014.07.14
 2014.07.14
 (parašas) (parašas) (vardas, pavardė) (data)
 Radviliškio skyrius A.V.

Valstybės įmonės
 Valstybės žemės fondo
 Šiaulių žemėtvarkos ir geodezijos skyrius
 Tilžės g. 170, LT-76296 Šiauliai, Tel. 8 41 523585, el.p. siauliatvz.lt
 (Įmonės kodas 120093212)


| Pareigos | Parašas | Vardas, pavardė | Data |
|--------------|---------|--|------------|
| Sk. vadovė | | Janina Šeponienė | 2014.04.10 |
| Gr. vadovė | | Rūta Valiuškienė | 2014.04.10 |
| Specialistas | | Mangirdas Grinius | 2014.04.10 |
| | | Vadovo pavaduotoja Danutė Tvaranavičienė | 2014-05 |

ŽEMĖS SKLYPO PLANAS M 1:2000

Sklypo plotas 52074 m²

Žemės sklypo kadastro Nr. 71370006

KOORDINAČIŲ ŽINIARASTIS

| Koordinacių sistema LKS-94 | | | | | | | |
|----------------------------|-------|--|-----------|---|-------|----------------------|---|
| Taško Nr. | Kodas | X | Y | Taško Nr. | Kodas | X | Y |
| 1 | R | 6178161.07 | 476149.80 | | | | |
| 2 | R | 6177998.58 | 476181.50 | | | | |
| 3 | R | 6177915.88 | 476068.75 | | | | |
| 4 | R | 6177936.90 | 476059.09 | | | | |
| 5 | R | 6177951.22 | 476047.52 | | | | |
| 6 | R | 6177978.84 | 476008.45 | | | | |
| 7 | R | 6177990.24 | 475964.40 | | | | |
| 8 | R | 6177996.06 | 475885.11 | | | | |
| 9 | R | 6178038.14 | 475884.26 | | | | |
| 10 | R | 6178036.72 | 475861.00 | | | | |
| 11 | R | 6178071.72 | 475846.42 | | | | |
| 12 | R | 6178112.11 | 475824.27 | | | | |
| 13 | R | 6178131.15 | 475950.06 | | | | |
| 14 | R | 6178134.94 | 475975.34 | | | | |
| SKLYPO CENTRO KOORDINATĖS | | | | | | | |
| Koordinacių sistema | | | | Koordinatės X/Y | | | |
| Valstybinė LKS-1994 | | | | X=6178058 Y=476029 | | | |
| Žiniaraštį sudarė | |  Rūta Valiuškienė (vardas ir pavardė) | | 2M-M-110 (kvalifikacijos pažymėjimo Nr.) | | 2014.04.10 (data) | |

| Duomenys apie žemės naudojimo apribojimus | | | |
|---|-------|---|------------------------------|
| Eil. Nr | Kodas | Apribojimai | Žemės plotas, m ² |
| 1 | 6 | VI. Elektros linijų apsaugos zonos | 271 |
| 2 | 21 | XXI. Žemės sklypai, kuriuose įrengtos valstybei priklausančios melioracijos sistemos bei įrenginiai | 318 |
| 3 | 26 | XXVI. Miško naudojimo apribojimai | 45468 |

Ištrauka iš Lietuvos Administracinių leisių pažeidimų kodekso:

47 straipsnis. Pastovių žemėnaudos riboženklų sunaikinimas arba gadinimas - užtraukia baudą nuo dviejų šimtų penkiasdešimties iki penkių šimtų litų.



VALSTYBĖS ĮMONĖ REGISTRŲ CENTRAS
Lvovo g. 25-101, 09320 Vilnius, tel. (8 5) 2688 262, el. p. info@registrucentras.lt
Duomenys kaupiami ir saugomi Juridinių asmenų registre, kodas 124110246

NEKILNOJAMOJO TURTO REGISTRO DUOMENŲ BAZĖS IŠRAŠAS

2020-08-17 10:18:08

1. Nekilnojamojo turto registre įregistruotas turtas:

Registro Nr.: **44/2179089**
Registro tipas: **Žemės sklypas**
Sudarymo data: **2017-10-19**
Radviliškio r. sav., Šaukoto sen., Grigalaičių k.

2. Nekilnojamieji daiktai:

2.1. **Žemės sklypas**
Radviliškio r. sav., Šaukoto sen., Grigalaičių k.

Unikalus daikto numeris ir kadastro vietovės
Žemės sklypo kadastro numeris ir kadastro vietovės
pavadinimas: **7144/0008:74 Papušynio k.v.**
Daikto pagrindinė naudojimo paskirtis: **Miškų ūkio**
Žemės sklypo naudojimo būdas: **Ekosistemų apsaugos miškų sklypai**
Žemės sklypo plotas: **6.6392 ha**
Žemės ūkio naudmenų plotas viso: **0.3868 ha**
iš jo: pievų ir natūralių ganyklų plotas: **0.3868 ha**
Miško žemės plotas: **6.2524 ha**
Nusausintos žemės plotas: **0.0814 ha**
Žemės ūkio naudmenų našumo balas: **22.9**
Matavimų tipas: **Žemės sklypas suformuotas atliekant kadastrinius matavimus**
Indeksuota žemės sklypo vertė: **7445 Eur**
Indeksuota žemės sklypo vertė be miško: **118 Eur**
Indeksuota miško vertė: **7326 Eur**
Indeksuota miško medynų vertė: **6490 Eur**
Žemės sklypo vertė: **1949 Eur**
Sklypo vertė be miško žemės ir medynų: **74 Eur**
Miško žemės ir medynų vertė: **1875 Eur**
Miško medynų vertė: **1352 Eur**
Vidutinė rinkos vertė: **10600 Eur**
Vidutinės rinkos vertės nustatymo data: **2017-06-06**
Vidutinės rinkos vertės nustatymo būdas: **Masinis vertinimas**
Kadastro duomenų nustatymo data: **2017-06-06**

3. Daikto priklausiniai iš kito registro: įrašų nėra

4. Nuosavybė:

4.1. **Nuosavybės teisė**
Savininkas: **LIETUVOS RESPUBLIKA, a.k. 111105555**
Daiktas: **žemės sklypas Nr. 4400-4794-8412, aprašytas p. 2.1.**
Įregistravimo pagrindas: **2017-10-06 Nacionalinės žemės tarnybos teritorinio skyriaus vedėjo sprendimas Nr. 30SK-1022-(14.30.110.)**
Įrašas galioja: **Nuo 2017-10-23**

5. Valstybės ir savivaldybių žemės patikėjimo teisė:

5.1. **Valstybinės žemės patikėjimo teisė**
Patikėtinis: **Nacionalinė žemės tarnyba prie Žemės ūkio ministerijos, a.k. 188704927**
Daiktas: **žemės sklypas Nr. 4400-4794-8412, aprašytas p. 2.1.**
Įregistravimo pagrindas: **2017-10-06 Nacionalinės žemės tarnybos teritorinio skyriaus vedėjo sprendimas Nr. 30SK-1022-(14.30.110.)**
Įrašas galioja: **Nuo 2017-10-23**

6. Kitos daiktinės teisės : įrašų nėra

7. Juridiniai faktai: įrašų nėra

8. Žymos: įrašų nėra

9. Teritorijos, kuriose taikomos specialiosios žemės naudojimo sąlygos:

9.1. **Kraštovaizdžio draustiniai (V skyrius, dvidešimt antrasis skirsnis)**
Daiktas: **žemės sklypas Nr. 4400-4794-8412, aprašytas p. 2.1.**
Įregistravimo pagrindas: **2019-06-06 Lietuvos Respublikos specialiųjų žemės naudojimo sąlygų įstatymas Nr. XIII-2166**
2019-12-19 Lietuvos Respublikos žemės ūkio ministro įsakymas Nr. 3D-711
Plotas: **6.6392 ha**

Įrašas galioja: Nuo 2020-01-02

- 9.2. **Gamtiniai ir kompleksiniai draustiniai (V skyrius, aštuntasis skirsnis)**
Daiktas: žemės sklypas Nr. 4400-4794-8412, aprašytas p. 2.1.
Įregistravimo pagrindas: 2019-06-06 Lietuvos Respublikos specialiųjų žemės naudojimo sąlygų įstatymas Nr. XIII-2166
2019-12-19 Lietuvos Respublikos žemės ūkio ministro įsakymas Nr. 3D-711
Plotas: 6.6392 ha
Įrašas galioja: Nuo 2020-01-02
- 9.3. **Valstybiniai parkai (V skyrius, dvidešimt trečiasis skirsnis)**
Daiktas: žemės sklypas Nr. 4400-4794-8412, aprašytas p. 2.1.
Įregistravimo pagrindas: 2019-06-06 Lietuvos Respublikos specialiųjų žemės naudojimo sąlygų įstatymas Nr. XIII-2166
2019-12-19 Lietuvos Respublikos žemės ūkio ministro įsakymas Nr. 3D-711
Plotas: 6.6392 ha
Įrašas galioja: Nuo 2020-01-02
- 9.4. **Paviršiniai vandens telkiniai (VI skyrius, šeštasis skirsnis)**
Daiktas: žemės sklypas Nr. 4400-4794-8412, aprašytas p. 2.1.
Įregistravimo pagrindas: 2019-06-06 Lietuvos Respublikos specialiųjų žemės naudojimo sąlygų įstatymas Nr. XIII-2166
2019-12-19 Lietuvos Respublikos žemės ūkio ministro įsakymas Nr. 3D-711
Plotas: 0.0704 ha
Įrašas galioja: Nuo 2020-01-02
- 9.5. **Miško žemė (VI skyrius, trečiasis skirsnis)**
Daiktas: žemės sklypas Nr. 4400-4794-8412, aprašytas p. 2.1.
Įregistravimo pagrindas: 2019-06-06 Lietuvos Respublikos specialiųjų žemės naudojimo sąlygų įstatymas Nr. XIII-2166
2019-12-19 Lietuvos Respublikos žemės ūkio ministro įsakymas Nr. 3D-711
Plotas: 6.171 ha
Įrašas galioja: Nuo 2020-01-02
- 9.6. **Melioruotos žemės ir melioracijos statinių apsaugos zonos (VI skyrius, antrasis skirsnis)**
Daiktas: žemės sklypas Nr. 4400-4794-8412, aprašytas p. 2.1.
Įregistravimo pagrindas: 2019-06-06 Lietuvos Respublikos specialiųjų žemės naudojimo sąlygų įstatymas Nr. XIII-2166
2019-12-19 Lietuvos Respublikos žemės ūkio ministro įsakymas Nr. 3D-711
Plotas: 0.0814 ha
Įrašas galioja: Nuo 2020-01-02

10. Daikto registravimas ir kadastro žymos:

- 10.1. **Suformuotas naujas (daikto registravimas)**
Daiktas: žemės sklypas Nr. 4400-4794-8412, aprašytas p. 2.1.
Įregistravimo pagrindas: 2017-10-06 Nacionalinės žemės tarnybos teritorinio skyriaus vedėjo sprendimas Nr. 30SK-1022-(14.30.110.)
Įrašas galioja: Nuo 2017-10-20
- 10.2. **Kadastrinius matavimus atliko (kadastro žyma)**
VIKTORAS MEDIŠAUSKAS
Daiktas: žemės sklypas Nr. 4400-4794-8412, aprašytas p. 2.1.
Įregistravimo pagrindas: 2008-04-15 Kvalifikacijos pažymėjimas Nr. 2M-M-20
2017-06-06 Nekilnojamojo daikto kadastro duomenų byla
Įrašas galioja: Nuo 2017-10-20

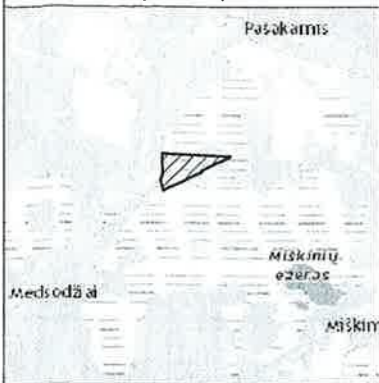
11. Registro pastabos ir nuorodos: įrašų nėra

12. Kita informacija: įrašų nėra

13. Informacija apie duomenų sandoriui tikslinimą: įrašų nėra

Dokumentą atspausdino

VALENTAS JUDICKAS



ŽEMĖS SKLYPO PLANAS M 1:5000

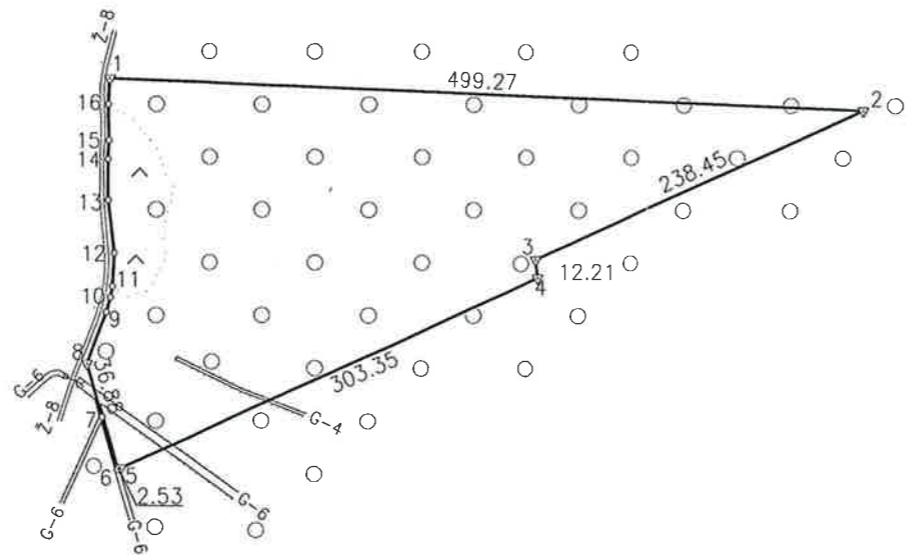
Sklypo plotas 66392 m²

Kopija

| Kadastro: | vielovė | Papušynio | blokas | sklypas |
|----------------------------|---------|-----------|---------|---------|
| Žemės sklypo kadastro Nr.: | | 7 1 4 4 | 0 0 0 8 | 174 |

| | |
|--------------------|----------------|
| Galvė, namo Nr. | Sklypas Nr.784 |
| Kaimas (miestelis) | Grigalaičiai |
| Seniūnija | Šaukoto |
| Miestas (rajonas) | Radviliškis |
| Apskritis | Šiaulių |

| Gretimybė | Gretimo žemės sklypo kadastro Nr. | Pastabos |
|-----------|-----------------------------------|------------------------------|
| 1-2 | 7144/0008:0013 | |
| 2-6 | 7144/0008:0046 | |
| 6-7 | 5460/0002:0054 | Giovio viduriu (geodez.mat.) |
| 7-8 | 5460/0002:0013 | |
| 8-16-1 | | Kelias 8m |



457000
161000

Su paženkintomis vietovėse žemės sklypo ribomis, aprašytomis . . . 2016 . . . m. . . 01 . . . mėn. 25 d. žemės sklypo paženklinimo–parodymo akte ir
 Su paženkintomis vietovėse žemės sklypo ribomis, aprašytomis . . . 2017 . . . m. . . 04 . . . mėn. 04 d. žemės sklypo paženklinimo–parodymo akte ir
 Su paženkintomis vietovėse žemės sklypo ribomis, aprašytomis . . . 2017 . . . m. . . 09 . . . mėn. 19 d. žemės sklypo paženklinimo–parodymo akte, ir nustatytu plotu sutinku:
 Žemės savininkas (naudotojas):

Nuorašas tikras

Nacionalinės žemės tarnybos prie ŽŪM
 Radviliškio skyriaus
 vedėjas
Algirdas Gedminas
 2020-09-28

VI Radviliškio miškų urėdija
 (vardas, pavardė) **Andreas Bismontas**
 17.09.2017 (parašas) (data)

Nacionalinės žemės tarnybos prie žemės ūkio ministerijos
 Radviliškis skyrius
 Vyr. specialistas
 Patikrino: **Virgilijus Karis** 2017-09-28
 Suderino: Nacionalinės žemės tarnybos prie ŽŪM (pareiškio skyriaus (parašas))
 (vardas, pavardė) **Algirdas Gedminas** 2017-09-28 (data)
 A.V.

ŽEMĖS SKLYPO RIBOS
 PAŽYMĖTOS KADASTRO ŽEMĖLAPYJE
 2017-09-19
 VI Registrų centras, Šiaurės Lietuvos specialistė ekspertė
Stefanija Bielskienė

Tytuvėnų reg. parko
 vyr. specialistė
Agnė Buchaitė
 2017-09-28

ALTAgis
 Ausros alėja 68-404, LT-76233 Šiauliai. Tel. (8 41) 55 33 33, El. p. altagis@altagis.lt
 Įmonės kodas 145624254 PVM mokėtojo kodas LT456242515

| Pareigos | Parašas | Vardas, pavardė | Data |
|-------------|--------------------|----------------------|------------|
| Direktorius | <i>[Signature]</i> | Albinas Tamošiūnas | 2017-09-19 |
| Vykdytojas | <i>[Signature]</i> | Viktoras Medišauskas | 2017-09-19 |

LIETUVOS RESPUBLIKA
 UAB "ALTAgis"
 ŠIAULIAI

Kopij:

ŽEMĖS SKLYPO PLANAS M 1:5000

Sklypo plotas 66392 m²

Žemės sklypo kadastro Nr. 7 1 4 4 0 0 0 8

KOORDINACIŲ ŽINIARAŠTIS

| Koordinacių sistema LKS-94 | | | | | | | |
|----------------------------|-------|------------|-----------|-----------|-------|---|---|
| Taško Nr. | Kodas | X | Y | Taško Nr. | Kodas | X | Y |
| 1 | R | 6161434.05 | 457240.29 | | | | |
| 2 | R | 6161413.82 | 457739.15 | | | | |
| 3 | R | 6161314.23 | 457522.49 | | | | |
| 4 | R | 6161302.10 | 457523.90 | | | | |
| 5 | R | 6161175.61 | 457248.18 | | | | |
| 6 | R | 6161174.56 | 457245.88 | | | | |
| 7 | R | 6161209.31 | 457235.71 | | | | |
| 8 | R | 6161244.70 | 457225.35 | | | | |
| 9 | R | 6161278.81 | 457238.26 | | | | |
| 10 | R | 6161288.64 | 457240.99 | | | | |
| 11 | R | 6161295.93 | 457242.37 | | | | |
| 12 | R | 6161318.01 | 457243.50 | | | | |
| 13 | R | 6161353.14 | 457239.37 | | | | |
| 14 | R | 6161380.39 | 457239.15 | | | | |
| 15 | R | 6161392.85 | 457239.81 | | | | |
| 16 | R | 6161416.71 | 457239.30 | | | | |

| Nuorašas tikras | |
|--|--|
| Nacionalinės žemės tarnybos prie ŽŪK Radviliškio skyriaus vedėjas Algirdas Gedvilas 2020-09-29 | |

| SKLYPO CENTRO KOORDINATĖS | |
|---------------------------|---|
| Koordinacių sistema | Koordinatės X/Y |
| Valstybinė LKS-1994 | X=6161338 Y=457404 |
| Žiniaraštį sudarė | V. Medišauskas (vardas ir pavardė) 2M-M-20 (kvalifikacijos pažymėjimo Nr.) 2017-09-19 (data) |

| Duomenys apie žemės naudojimo apribojimus | | | |
|---|-------|---|------------------------------|
| Eil. Nr | Kodas | Apribojimai | Žemės plotas, m ² |
| 1 | 2 | 3 | 4 |
| 1 | 21 | XXI. Žemės sklypai, kuriuose įrengtos valstybei priklausancios melioracijos sistemos bei įrenginiai | 814 |
| 2 | 26 | XXVI. Miško naudojimo apribojimai | 61710 |
| 3 | 28 | XXVIII. Vandens telkiniai | 704 |
| 4 | 34 | XXXIV. Nacionaliniai ir regioniniai parkai | 66392 |
| 5 | 35 | XXXV. Kraštovaizdžio draustiniai | 66392 |

| SERVITUTAS | | | |
|------------|-------|-----------------|------------------------|
| Eil. Nr | Kodas | Servituto rūšis | Plotas, m ² |
| - | - | - | - |

Ištrauka iš Lietuvos Administracinių teisų pažeidimų kodekso:

47 straipsnis. Pastovių žemėnaudos riboženklų sunaikinimas arba gadinimas - užtraukia baudą nuo septyniasdešimt dviejų iki vieno šimto keturiasdešimt keturių eurų



VALSTYBĖS ĮMONĖ REGISTRŲ CENTRAS

Lvovo g. 25-101, 09320 Vilnius, tel. (8 5) 2688 262, el. p. info@registrucentras.lt
Duomenys kaupiami ir saugomi Juridinių asmenų registre, kodas 124110246

NEKILNOJAMOJO TURTO REGISTRO DUOMENŲ BAZĖS IŠRAŠAS

2020-08-17 10:17:32

1. Nekilnojamojo turto registre įregistruotas turtas:

Registro Nr.: 44/2182989
Registro tipas: **Žemės sklypas**
Sudarymo data: 2017-11-07
Radviliškio r. sav., Šaukoto sen., Grigalaičių k.

2. Nekilnojamieji daiktai:

2.1.

Žemės sklypas
Radviliškio r. sav., Šaukoto sen., Grigalaičių k.
Unikalus daikto numeris: **4400-4815-4207**
Žemės sklypo kadastro numeris ir kadastro vietovės pavadinimas: **7144/0008:75 Papušynio k.v.**
Daikto pagrindinė naudojimo paskirtis: **Miškų ūkio**
Žemės sklypo naudojimo būdas: **Ekosistemų apsaugos miškų sklypai**
Žemės sklypo plotas: **0.5384 ha**
Miško žemės plotas: **0.5384 ha**
Nusausintos žemės plotas: **0.0465 ha**
Matavimų tipas: **Žemės sklypas suformuotas atliekant kadastrinius matavimus**
Indeksuota žemės sklypo vertė: **749 Eur**
Indeksuota miško vertė: **749 Eur**
Indeksuota miško medynų vertė: **648 Eur**
Žemės sklypo vertė: **198 Eur**
Miško žemės ir medynų vertė: **198 Eur**
Miško medynų vertė: **135 Eur**
Vidutinė rinkos vertė: **1010 Eur**
Vidutinės rinkos vertės nustatymo data: **2017-06-06**
Vidutinės rinkos vertės nustatymo būdas: **Masinis vertinimas**
Kadastro duomenų nustatymo data: **2017-06-06**

3. Daikto priklausiniai iš kito registro: įrašų nėra

4. Nuosavybė:

4.1.

Nuosavybės teisė
Savininkas: **LIETUVOS RESPUBLIKA, a.k. 111105555**
Daiktas: **žemės sklypas Nr. 4400-4815-4207, aprašytas p. 2.1.**
Įregistravimo pagrindas: **2017-10-25 Nacionalinės žemės tarnybos teritorinio skyriaus vedėjo sprendimas Nr. 30SK-1066-(14.30.110.)**
Įrašas galioja: **Nuo 2017-12-18**

5. Valstybės ir savivaldybių žemės patikėjimo teisė:

5.1.

Valstybinės žemės patikėjimo teisė
Patikėtinis: **Nacionalinė žemės tarnyba prie Žemės ūkio ministerijos, a.k. 188704927**
Daiktas: **žemės sklypas Nr. 4400-4815-4207, aprašytas p. 2.1.**
Įregistravimo pagrindas: **2017-10-25 Nacionalinės žemės tarnybos teritorinio skyriaus vedėjo sprendimas Nr. 30SK-1066-(14.30.110.)**
Įrašas galioja: **Nuo 2017-12-18**

6. Kitos daiktinės teisės : įrašų nėra

7. Juridiniai faktai: įrašų nėra

8. Žymos: įrašų nėra

9. Teritorijos, kuriose taikomos specialiosios žemės naudojimo sąlygos:

9.1.

Kraštovaizdžio draustiniai (V skyrius, dvidešimt antrasis skirsnis)
Daiktas: **žemės sklypas Nr. 4400-4815-4207, aprašytas p. 2.1.**
Įregistravimo pagrindas: **2019-06-06 Lietuvos Respublikos specialiųjų žemės naudojimo sąlygų įstatymas Nr. XIII-2166**
2019-12-19 Lietuvos Respublikos žemės ūkio ministro įsakymas Nr. 3D-711
Plotas: **0.5384 ha**
Įrašas galioja: **Nuo 2020-01-02**

9.2.

Gamtiniai ir kompleksiniai draustiniai (V skyrius, aštuntasis skirsnis)
Daiktas: **žemės sklypas Nr. 4400-4815-4207, aprašytas p. 2.1.**

[registravimo pagrindas: 2019-06-06 Lietuvos Respublikos specialiųjų žemės naudojimo sąlygų įstatymas
Nr. XIII-2166
2019-12-19 Lietuvos Respublikos žemės ūkio ministro įsakymas Nr. 3D-711
Plotas: 0.5384 ha
[rašas galioja: Nuo 2020-01-02

9.3.

Valstybiniai parkai (V skyrius, dvidešimt trečiasis skirsnis)
Daiktas: žemės sklypas Nr. 4400-4815-4207, aprašytas p. 2.1.
[registravimo pagrindas: 2019-06-06 Lietuvos Respublikos specialiųjų žemės naudojimo sąlygų įstatymas
Nr. XIII-2166
2019-12-19 Lietuvos Respublikos žemės ūkio ministro įsakymas Nr. 3D-711
Plotas: 0.5384 ha
[rašas galioja: Nuo 2020-01-02

9.4.

Miško žemė (VI skyrius, trečiasis skirsnis)
Daiktas: žemės sklypas Nr. 4400-4815-4207, aprašytas p. 2.1.
[registravimo pagrindas: 2019-06-06 Lietuvos Respublikos specialiųjų žemės naudojimo sąlygų įstatymas
Nr. XIII-2166
2019-12-19 Lietuvos Respublikos žemės ūkio ministro įsakymas Nr. 3D-711
Plotas: 0.4919 ha
[rašas galioja: Nuo 2020-01-02

9.5.

Melioruotos žemės ir melioracijos statinių apsaugos zonos (VI skyrius, antrasis skirsnis)
Daiktas: žemės sklypas Nr. 4400-4815-4207, aprašytas p. 2.1.
[registravimo pagrindas: 2019-06-06 Lietuvos Respublikos specialiųjų žemės naudojimo sąlygų įstatymas
Nr. XIII-2166
2019-12-19 Lietuvos Respublikos žemės ūkio ministro įsakymas Nr. 3D-711
Plotas: 0.0465 ha
[rašas galioja: Nuo 2020-01-02

10. Daikto registravimas ir kadastro žymos:

10.1.

Suformuotas naujas (daikto registravimas)
Daiktas: žemės sklypas Nr. 4400-4815-4207, aprašytas p. 2.1.
[registravimo pagrindas: 2017-10-25 Nacionalinės žemės tarnybos teritorinio skyriaus vedėjo sprendimas
Nr. 30SK-1066-(14.30.110.)
[rašas galioja: Nuo 2017-12-18

10.2.

Kadastrinius matavimus atliko (kadastro žyma)
VIKTORAS MEDIŠAUSKAS
Daiktas: žemės sklypas Nr. 4400-4815-4207, aprašytas p. 2.1.
[registravimo pagrindas: 2008-04-15 Kvalifikacijos pažymėjimas Nr. 2M-M-20
2017-06-06 Nekilnojamojo daikto kadastro duomenų byla
[rašas galioja: Nuo 2017-12-18

11. Registro pastabos ir nuorodos: įrašų nėra**12. Kita informacija:** įrašų nėra**13. Informacija apie duomenų sandoriui tikslinimą:** įrašų nėra

Dokumentą atspausdino

VALENTAS JUDICKAS



ŽEMĖS SKLYPO PLANAS M 1:2000

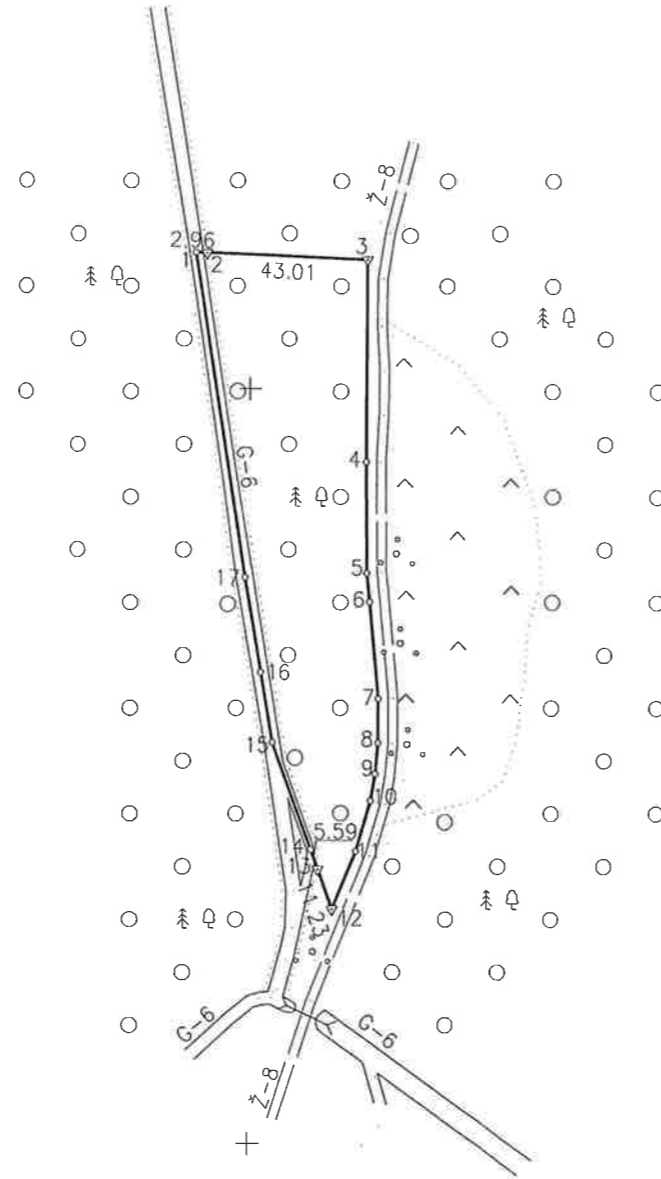
Sklypo plotas 5384 m²

Kopija

| | | | | |
|---------------------------|---------|-----------|---------|---------|
| Kadastro: | vietovė | Papušynio | blokas | sklypas |
| Žemės sklypo kadastro Nr: | | 7 1 4 4 | 0 0 0 8 | 75 |

| | |
|--------------------|----------------|
| Gatvė, namo Nr. | Sklypas Nr.798 |
| Kaimas (miestelis) | Grigalaičiai |
| Seniūnija | Šaukoto |
| Miestas (rajonas) | Radviškis |
| Apskritis | Šiaulių |

| Gretimybė | Gretimo žemės sklypo kadastro Nr. | Pastabos |
|-----------|-----------------------------------|-----------------|
| 1-3 | 7144/0008.0013 | |
| 3-12 | | Kelias 8m |
| 12-14 | 5460/0002.0013 | |
| 14-16 | 5470/0002.0013 | Griovio viduriu |
| 16-17-1 | 5470/0002.0041 | Griovio viduriu |



Ieva Jokubauskaitė
 Tytuvėnų regioninio parko
 direkcijos vyr. specialistė
 Ieva Jokubauskaitė
 2017-09-21

Su paženklinomis vietovėje žemės sklypo ribomis, aprašytomis . 2016 . . . m.
 . . . 01 . . . mėn. 25 . d. žemės sklypo paženklinimo-parodymo akte ir
 Su paženklinomis vietovėje žemės sklypo ribomis, aprašytomis . 2017 . . . m.
 . . . 04 . . . mėn. 04 . d. žemės sklypo paženklinimo-parodymo akte, ir nustatytu plotu sutinku:
 Su paženklinomis vietovėje žemės sklypo ribomis, aprašytomis . 2017 . . . m.
 . . . 09 . . . mėn. 09 . d. žemės sklypo paženklinimo-parodymo akte, ir nustatytu plotu sutinku:

Nuorašas tikras

Žemės savininkas (naudotojas):
 VI Radviškio miškų urėdija
 (vardas, pavardė) *Virgilijus Kūris* (parašas) *17.09.2017* (data)

Nacionalinės žemės tarnybos prie Žemės ūkio ministerijos
 Radviškio skyrius, *Virgilijus Kūris* 2017-10-20
 Patikrino: *Virgilijus Kūris*
 Suderino: Nacionalinės žemės tarnybos prie ŽŪM 2017-10-23
 (pareigos) (parašas) (vardas, pavardė) (data)
Algirdas Gedminas A.V.
 Radviškio skyrius

457400 2020-09-28
 45161200

ŽEMĖS SKLYPO RIBUS
 PAŽYMĖTOS KADASTRO ŽEMĖLAPYJE
 2017-10-23
 (kadastro specialisto) ekspertė
 (parašas) (vardas, pavardė)
 (pareigos) (parašas) (vardas, pavardė)

ALTAgis
 Aušros alėja 69-404, LT-76233 Šiauliai. Tel. (8 41) 55 33 33. El. p. altagis@altagis.lt
 Įmonės kodas 145624254 PVM mokesčio kodas LT456242515

| | | | |
|-------------|-----------------------------|----------------------|------------|
| Pareigos | Parašas | Vardas, pavardė | Data |
| Direktorius | <i>Albinas Tamošiūnas</i> | Albinas Tamošiūnas | 2017-09-19 |
| Vykdytojas | <i>Viktoras Medišauskas</i> | Viktoras Medišauskas | 2017-09-19 |

LIETUVOS RESPUBLIKA
 UAB "ALTAgis"
 ŠIAULIAI

Kopij:

ŽEMĖS SKLYPO PLANAS M 1:2000

Sklypo plotas 5384 m²

Žemės sklypo kadastro Nr. 7 1 4 4 0 0 0 8

KOORDINACIŲ ŽINIARAŠTIS

| Koordinacių sistema LKS-94 | | | | | | | |
|----------------------------|-------|------------|-----------|-----------|-------|---|---|
| Taško Nr. | Kodas | X | Y | Taško Nr. | Kodas | X | Y |
| 1 | R | 6161436.27 | 457185.44 | | | | |
| 2 | R | 6161436.15 | 457188.40 | | | | |
| 3 | R | 6161434.41 | 457231.37 | | | | |
| 4 | R | 6161380.57 | 457231.15 | | | | |
| 5 | R | 6161351.01 | 457231.39 | | | | |
| 6 | R | 6161343.42 | 457232.18 | | | | |
| 7 | R | 6161317.72 | 457234.50 | | | | |
| 8 | R | 6161305.96 | 457234.46 | | | | |
| 9 | R | 6161297.73 | 457233.73 | | | | |
| 10 | R | 6161290.61 | 457232.51 | | | | |
| 11 | R | 6161277.24 | 457228.63 | | | | |
| 12 | R | 6161261.91 | 457222.41 | | | | |
| 13 | R | 6161272.46 | 457218.55 | | | | |
| 14 | R | 6161277.71 | 457216.63 | | | | |
| 15 | R | 6161306.10 | 457206.25 | | | | |
| 16 | R | 6161324.73 | 457203.05 | | | | |
| 17 | R | 6161349.95 | 457198.73 | | | | |

Nuorašas tikras

Nacionalinė žemės tarnyba prie ŽŪT
Pavilniškio skyrius
Vedėjas
Alvydas Gailas
Pavilniškio skyrius

2020-09-28

SKLYPO CENTRO KOORDINATĖS

| Koordinacių sistema | Koordinatės X/Y |
|------------------------|-----------------------|
| Valstybinė LKS-1994 | X=6161365 Y=457214 |

Žiniaraštį sudarė *[parašas]* V. Medišauskas 2M-M-20 2017-09-19
(paršas) (vardas ir pavardė) (kvalifikacijos pažymėjimo Nr.) (data)

| Duomenys apie žemės naudojimo apribojimus | | | |
|---|-------|---|------------------------------|
| Eil. Nr | Kodas | Apribojimai | Žemės plotas, m ² |
| 1 | 2 | 3 | 4 |
| 1 | 21 | XXI. Žemės sklypai, kuriuose įrengtos valstybei priklausancios melioracijos sistemos bei įrenginiai | 465 |
| 2 | 26 | XXVI. Miško naudojimo apribojimai | 4919 |
| 3 | 34 | XXXIV. Nacionaliniai ir regioniniai parkai | 5384 |
| 4 | 35 | XXXV. Kraštovaizdžio draustiniai | 5384 |

| SERVITUTAS | | | |
|------------|-------|-----------------|------------------------|
| Eil. Nr | Kodas | Servituto rūšis | Plotas, m ² |
| - | - | - | - |

Ištrauka iš Lietuvos Administracinių teisų pažeidimų kodekso:

47 straipsnis. Pastovių žemėnaudos riboženklų sunaikinimas arba gadinimas - užtraukia baudą nuo septyniasdešimt dviejų iki vieno šimto keturiasdešimt keturių eurų

NEKILNOJAMOJO TURTO REGISTRO DUOMENŲ BAZĖS IŠRAŠAS

2020-09-25 14:03:25

1. Nekilnojamojo turto registre įregistruotas turtas:Registro Nr.: 44/2545832
Registro tipas: **Žemės sklypas**
Sudarymo data: 2020-08-20
Radviliškio r. sav., Šeduvos miesto sen., Vardukšnių k.**2. Nekilnojamieji daiktai:**

2.1.

Žemės sklypas
Radviliškio r. sav., Šeduvos miesto sen., Vardukšnių k.
Unikalus daikto numeris: 4400-5490-1012
Žemės sklypo kadastro numeris ir kadastro vietovės pavadinimas: 7160/0001:146 Sidabravo k.v.
Daikto pagrindinė naudojimo paskirtis: **Miškų ūkio**
Žemės sklypo naudojimo būdas: **Apsauginių miškų sklypai**
Žemės sklypo plotas: 4.2131 ha
Miško žemės plotas: 4.2131 ha
Žemės ūkio naudmenų našumo balas: 1.0
Matavimų tipas: **Žemės sklypas suformuotas atliekant kadastrinius matavimus**
Indeksuota žemės sklypo vertė: 3774 Eur
Indeksuota miško vertė: 3774 Eur
Indeksuota miško medynų vertė: 2798 Eur
Žemės sklypo vertė: 1193 Eur
Miško žemės ir medynų vertė: 1193 Eur
Miško medynų vertė: 583 Eur
Vidutinė rinkos vertė: 4848 Eur
Vidutinės rinkos vertės nustatymo data: 2020-08-20
Vidutinės rinkos vertės nustatymo būdas: **Masinis vertinimas**
Kadastro duomenų nustatymo data: 2020-07-20**3. Daikto priklausiniai iš kito registro: įrašų nėra****4. Nuosavybė:**

4.1.

Nuosavybės teisė
Savininkas: LIETUVOS RESPUBLIKA, a.k. 111105555
Daiktas: **žemės sklypas Nr. 4400-5490-1012, aprašytas p. 2.1.**
Įregistravimo pagrindas: 2020-08-07 Nacionalinės žemės tarnybos teritorinio skyriaus vedėjo sprendimas Nr. 30SK-547-(14.30.110.)
Įrašas galioja: Nuo 2020-08-24**5. Valstybės ir savivaldybių žemės patikėjimo teisė:**

5.1.

Valstybinės žemės patikėjimo teisė
Patikėtinis: Nacionalinė žemės tarnyba prie Žemės ūkio ministerijos, a.k. 188704927
Daiktas: **žemės sklypas Nr. 4400-5490-1012, aprašytas p. 2.1.**
Įregistravimo pagrindas: 2020-08-07 Nacionalinės žemės tarnybos teritorinio skyriaus vedėjo sprendimas Nr. 30SK-547-(14.30.110.)
Įrašas galioja: Nuo 2020-08-24**6. Kitos daiktinės teisės : įrašų nėra****7. Juridiniai faktai: įrašų nėra****8. Žymos: įrašų nėra****9. Teritorijos, kuriose taikomos specialiosios žemės naudojimo sąlygos:**

9.1.

Miško žemė (VI skyrius, trečiasis skirsnis)
Daiktas: **žemės sklypas Nr. 4400-5490-1012, aprašytas p. 2.1.**
Įregistravimo pagrindas: 2020-08-07 Nacionalinės žemės tarnybos teritorinio skyriaus vedėjo sprendimas Nr. 30SK-547-(14.30.110.)
Plotas: 42131.00 kv. m
Įrašas galioja: Nuo 2020-08-20**10. Daikto registravimas ir kadastro žymos:**

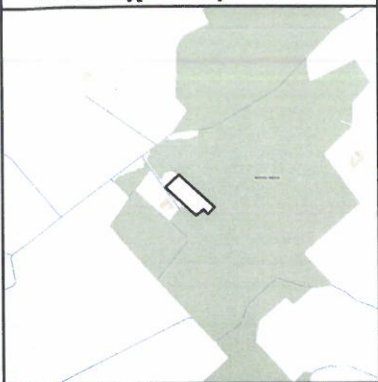
10.1.

Kadastrinius matavimus atliko (kadastro žyma)
NIJOLĖ SONGAILIENĖ
Daiktas: **žemės sklypas Nr. 4400-5490-1012, aprašytas p. 2.1.**
Įregistravimo pagrindas: 2008-07-25 Kvalifikacijos pažymėjimas Nr. 2M-M-571
2020-07-20 Nekilnojamojo daikto kadastro duomenų byla
Įrašas galioja: Nuo 2020-08-20

10.2.

Suformuotas naujas (daikto registravimas)
Daiktas: **žemės sklypas Nr. 4400-5490-1012, aprašytas p. 2.1.**
Įregistravimo pagrindas: 2020-07-20 Nekilnojamojo daikto kadastro duomenų byla
2020-08-07 Nacionalinės žemės tarnybos teritorinio skyriaus vedėjo sprendimas Nr. 30SK-547-(14.30.110.)
Įrašas galioja: Nuo 2020-08-20**11. Registro pastabos ir nuorodos: įrašų nėra****12. Kita informacija: įrašų nėra****13. Informacija apie duomenų sandoriui tikslinimą: įrašų nėra**

Žemės sklypo išdėstymo schema



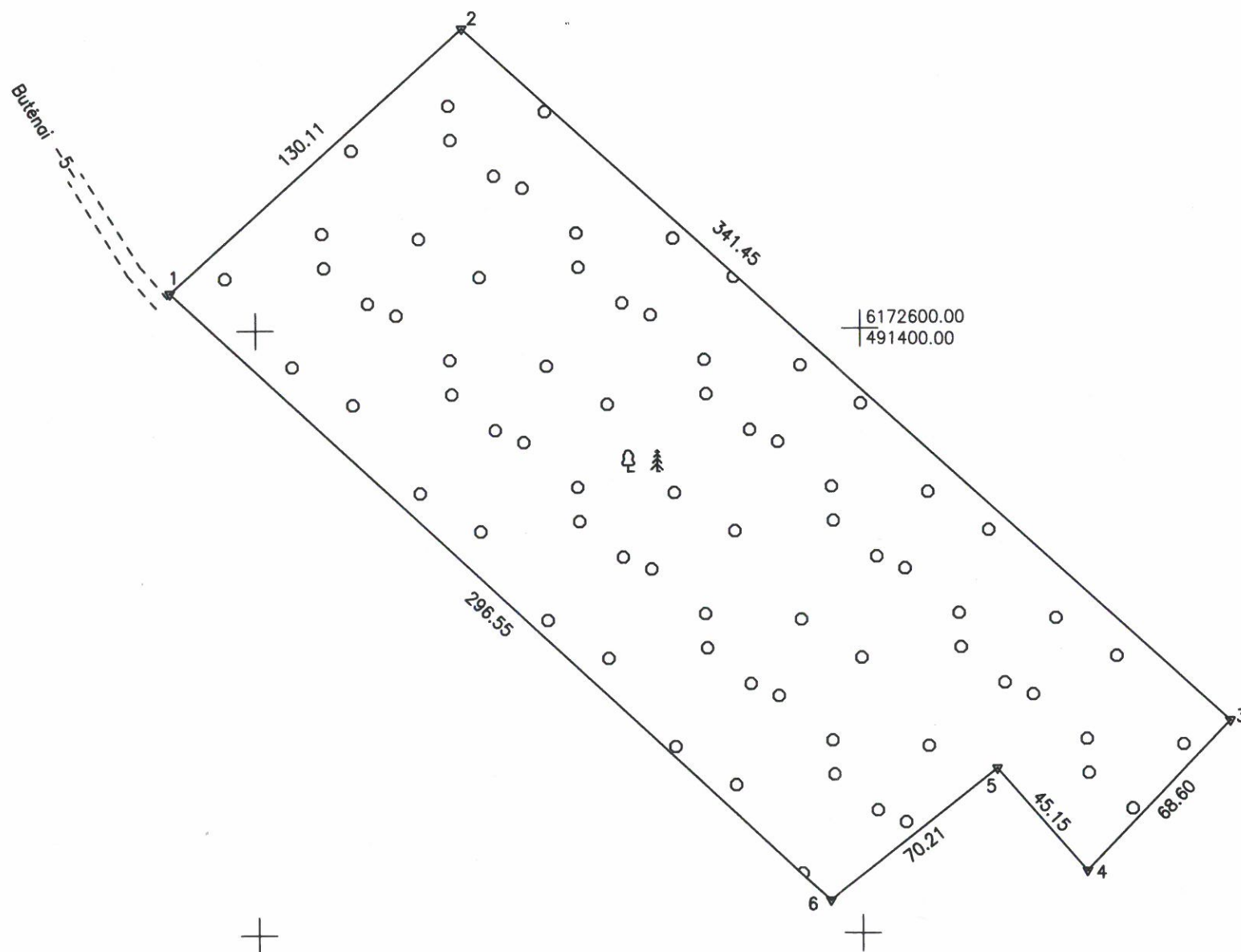
ŽEMĖS SKLYPO PLANAS M 1:2000

Žemės sklypo plotas 42131 m²

| | | | | |
|---------------------------|---------|-----------------|--------|---------|
| Kadastras: | vietovė | Sidabravo | blokas | sklypas |
| Žemės sklypo kadastro Nr. | | 7 1 6 0 0 0 0 1 | | |

| | |
|--------------------|----------------|
| Savivaldybė | Radvilišio r. |
| Seniūnija | Seduvos miesto |
| Gyvenamoji vietovė | Varduškių k. |
| Gatvė, namo Nr. | Skł. Nr. 1045 |

| Gretimybė | Gretimo žemės sklypo kadastro Nr. | Pastabos |
|-----------|-----------------------------------|------------------------|
| 1-2 | 7186/0008:217 | |
| 2-3 | 7160/0001:157 | kadastriniai matavimai |
| 3-1 | 7160/0001:19 | |
| | | |
| | | |



Su pagal . 2020. m. . 05. . . mėn. 28 d. atliktą žemės sklypo ribų paženklinimą-parodymą parengtame žemės sklypo plane išbraižytomis ribomis ir apskaičiuotu žemės sklypo plotu sutinku

Valstybės įmonė Valstybinių miškų urėdija
 (žemės sklypo savininko (esamojo ar būsimojo) vardas, pavardė) Radvilišio regioninio padalinio vadovas
 Gintaras Nemunis

2020 06 25
 (data)

UAB "Šiaulių hidroprojektas"
 Aušros al. 29a, LT-76300 Šiauliai, tel. 8 41 523603.
 Įmonės kodas 144084894, PVM kodas LT440848917
 atsiisk. sąsk. LT754010044200030259 Luminor Bank AB, banko kodas 40100

| | | | |
|-------------|--------------------|-----------------|------------|
| Pareigos | Parašas | Vardas, pavardė | Data |
| Direktorius | <i>[Signature]</i> | A. Adomaitis | 2020 06 25 |
| Matininkas | <i>[Signature]</i> | N. Songailienė | 2020 06 25 |

Matininko kvalifikacijos pažymėjimo Nr. 2M-M-571

- SUTARTINIAI ŽENKLAI:**
- ▼ žemės sklypo pastovūs riboženkliai
 - žemės sklypo laikini riboženkliai



NEKILNOJAMOJO TURTO REGISTRO DUOMENŲ BAZĖS IŠRAŠAS

2020-09-28 13:37:36

1. Nekilnojamojo turto registre įregistruotas turtas:Registro Nr.: **44/2411308**
Registro tipas: **Žemės sklypas**
Sudarymo data: **2020-01-14**
Radviliškio r. sav., Skėmių sen., Simoniškių k.**2. Nekilnojamieji daiktai:**

2.1.

Žemės sklypas
Radviliškio r. sav., Skėmių sen., Simoniškių k.
Unikalus daikto numeris: **4400-5292-6657**
Žemės sklypo kadastro numeris ir kadastro vietovės pavadinimas: **7162/0002:97 Skėmių k.v.**
Daikto pagrindinė naudojimo paskirtis: **Miškų ūkio**
Žemės sklypo naudojimo būdas: **Ūkinių miškų sklypai**
Žemės sklypo plotas: **0.9331 ha**
Miško žemės plotas: **0.9331 ha**
Nusausintos žemės plotas: **0.0563 ha**
Žemės ūkio naudmenų našumo balas: **31.8**
Matavimų tipas: **Žemės sklypas suformuotas atliekant kadastrinius matavimus**
Indeksuota žemės sklypo vertė: **2166 Eur**
Indeksuota miško vertė: **2166 Eur**
Indeksuota miško medynų vertė: **1987 Eur**
Žemės sklypo vertė: **526 Eur**
Miško žemės ir medynų vertė: **526 Eur**
Miško medynų vertė: **414 Eur**
Vidutinė rinkos vertė: **2440 Eur**
Vidutinės rinkos vertės nustatymo data: **2020-01-14**
Vidutinės rinkos vertės nustatymo būdas: **Masinis vertinimas**
Kadastro duomenų nustatymo data: **2019-08-08****3. Daikto priklausiniai iš kito registro: įrašų nėra****4. Nuosavybė:**

4.1.

Nuosavybės teisė
Savininkas: **LIETUVOS RESPUBLIKA, a.k. 111105555**
Daiktas: **žemės sklypas Nr. 4400-5292-6657, aprašytas p. 2.1.**
Įregistravimo pagrindas: **2019-12-10 Nacionalinės žemės tarnybos teritorinio skyriaus vedėjo sprendimas Nr. 30SK-1243-(14.30.110.)**
Įrašas galioja: **Nuo 2020-01-20****5. Valstybės ir savivaldybių žemės patikėjimo teisė:**

5.1.

Valstybinės žemės patikėjimo teisė
Patikėtinis: **Nacionalinė žemės tarnyba prie Žemės ūkio ministerijos, a.k. 188704927**
Daiktas: **žemės sklypas Nr. 4400-5292-6657, aprašytas p. 2.1.**
Įregistravimo pagrindas: **2019-12-10 Nacionalinės žemės tarnybos teritorinio skyriaus vedėjo sprendimas Nr. 30SK-1243-(14.30.110.)**
Įrašas galioja: **Nuo 2020-01-20****6. Kitos daiktinės teisės: įrašų nėra****7. Juridiniai faktai: įrašų nėra****8. Žymos: įrašų nėra****9. Teritorijos, kuriose taikomos specialiosios žemės naudojimo sąlygos:**

9.1.

Melioruotos žemės ir melioracijos statinių apsaugos zonos (VI skyrius, antrasis skirsnis)
Daiktas: **žemės sklypas Nr. 4400-5292-6657, aprašytas p. 2.1.**
Įregistravimo pagrindas: **2019-06-06 Lietuvos Respublikos specialiųjų žemės naudojimo sąlygų įstatymas Nr. XIII-2166**
2019-12-10 Nacionalinės žemės tarnybos teritorinio skyriaus vedėjo sprendimas Nr. 30SK-1243-(14.30.110.)
2019-12-19 Lietuvos Respublikos žemės ūkio ministro įsakymas Nr. 3D-711
Plotas: **758.00 kv. m**
Įrašas galioja: **Nuo 2020-01-14**

9.2.

Miško žemė (VI skyrius, trečiasis skirsnis)
Daiktas: **žemės sklypas Nr. 4400-5292-6657, aprašytas p. 2.1.**
Įregistravimo pagrindas: **2019-06-06 Lietuvos Respublikos specialiųjų žemės naudojimo sąlygų įstatymas Nr. XIII-2166**
2019-12-10 Nacionalinės žemės tarnybos teritorinio skyriaus vedėjo sprendimas Nr. 30SK-1243-(14.30.110.)
2019-12-19 Lietuvos Respublikos žemės ūkio ministro įsakymas Nr. 3D-711
Plotas: **9331.00 kv. m**
Įrašas galioja: **Nuo 2020-01-14****10. Daikto registravimas ir kadastro žymos:**

10.1.

Kadastrinius matavimus atliko (kadastro žyma)
LORETA ANDRIUŠIENĖ
Daiktas: **žemės sklypas Nr. 4400-5292-6657, aprašytas p. 2.1.**
Įregistravimo pagrindas: **2014-04-17 Kvalifikacijos pažymėjimas Nr. 2M-M-2029**
2019-08-08 Nekilnojamojo daikto kadastro duomenų byla
Įrašas galioja: **Nuo 2020-01-14**

10.2.

Suformuotas naujas (daikto registravimas)

Daiktas: žemės sklypas Nr. 4400-5292-6657, aprašytas p. 2.1.

[registravimo pagrindas: 2019-08-08 Nekilnojamojo daikto kadastro duomenų byla

2019-12-10 Nacionalinės žemės tarnybos teritorinio skyriaus vedėjo sprendimas

Nr. 30SK-1243-(14.30.110.)

[rašas galioja: Nuo 2020-01-14

11. Registro pastabos ir nuorodos: įrašų nėra

12. Kita informacija: įrašų nėra

13. Informacija apie duomenų sandoriui tikslinimą: įrašų nėra

Dokumentą atspausdino

VALENTAS JUDICKAS

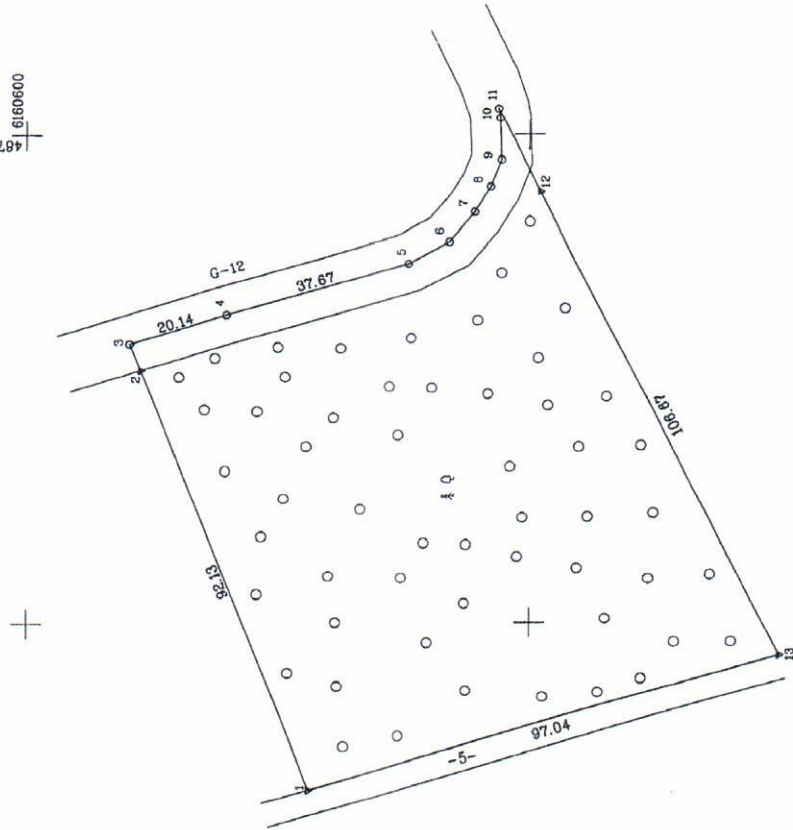
Žemės sklypo išdėstymo schema



ŽEMĖS SKLYPO PLANAS M 1:1000

Sklypo plotas 9331 m²

487300
6160600



| Linijų anotacijų lentelė | Greitinybė | Atstumas |
|--------------------------|------------|----------|
| 2-3 | 20.14 | 8.02 |
| 5-6 | 37.67 | 9.33 |
| 9-8 | 106.97 | 7.72 |
| 8-9 | 37.67 | 5.83 |
| 9-10 | 20.14 | 3.64 |
| 10-11 | 20.14 | 2.00 |
| 11-12 | 106.97 | 18.99 |

| Kadastras | vielovė | Skėmių | bioklas | sklypas |
|---------------------------|---------|-----------|---------|---------|
| Žemės sklypo kadastro Nr. | 7 1 | 6 2 0 0 2 | 0 0 2 | 9 7 |

Celvių, namo Nr. projekt. Nr. 200
Kaunas (miestelis) Simoniškių
Seniūnijai Sėzmių
Miestas (rajonas) Radvilkiškio
Apšturtis Sėzmių

| Greitinybė | Greitimo žemės sklypo kadastro Nr. | Pastabas |
|------------|------------------------------------|------------------|
| 1-3 | 7162/0002.1 | |
| 3-11 | 7150/0001.22 | |
| 11-13 | 7162/0002.93 | |
| 13-1 | | 5m pločio kelias |

Su parendintomis vielovė žemės sklypo ribomis, aprašytomis 2017-06-24 ir 2019-05-23 žemės sklypo patenkimo-parodoymo akte, ir nustatyti plotu sutvirtinti šios žemės savininkas (naudotojas):

V. Valstybinių miškų urėdija
(viešas, pavaldė) *[Signature]* Gintaras Nėstutis
2019.05.06



V. Valstybinių miškų urėdija
Pramonės pr.11a, LT-51327 Kaunas, tel. (8 37) 490222
el.p. info@vmm.lt, įmonės kodas 132340880
įmonė neturi antspaudo

| Pareigos | Pilietis | Vardas, pavardė | Data |
|--------------------------|--------------------|--------------------------|------------|
| Coduoja patvirtina valdą | <i>[Signature]</i> | Algimantas Bertonevičius | 2019-05-27 |
| Patvirtina specialistas | <i>[Signature]</i> | Loreta Andriusaitė | 2019-05-27 |

Muštinio kvalifikacijos pažymėjimo Nr. 2M-N-2029





VALSTYBĖS ĮMONĖ REGISTRŲ CENTRAS

Lvovo g. 25-101, 09320 Vilnius, tel. (8 5) 2688 262, el. p. info@registrucentras.lt
Duomenys kaupiami ir saugomi Juridinių asmenų registre, kodas 124110246

NEKILNOJAMOJO TURTO REGISTRO DUOMENŲ BAZĖS IŠRAŠAS

2020-08-17 10:14:22

1. Nekilnojamojo turto registre įregistruotas turtas:

Registro Nr.: **44/1552877**
Registro tipas: **Žemės sklypas**
Sudarymo data: **2012-10-18**
Radviliškio r. sav., Tyrulių sen., Spičių k.

2. Nekilnojamieji daiktai:

2.1.

Žemės sklypas
Radviliškio r. sav., Tyrulių sen., Spičių k.

Unikalus daikto numeris: **4400-2465-2879**

Žemės sklypo kadastro numeris ir kadastro vietovės

pavadinimas: **7164/0001:22 Sulinkių k.v.**Daikto pagrindinė naudojimo paskirtis: **Miškų ūkio**Žemės sklypo naudojimo būdas: **Ūkinių miškų sklypai**Žemės sklypo plotas: **2.8245 ha**Miško žemės plotas: **2.8245 ha**Miško plotas, įregistruotas Miškų valstybės kadastrė: **2.6338 ha**

Duomenų apie Miškų valstybės kadastrė įregistruotą miško

plotą pateikimo data: **2020-04-21**Matavimų tipas: **Žemės sklypas suformuotas atliekant kadastrinius matavimus**Indeksuota žemės sklypo vertė: **3509 Eur**Indeksuota miško vertė: **3509 Eur**Indeksuota miško medynų vertė: **2938 Eur**Žemės sklypo vertė: **969 Eur**Miško žemės ir medynų vertė: **969 Eur**Miško medynų vertė: **612 Eur**Vidutinė rinkos vertė: **3544 Eur**Vidutinės rinkos vertės nustatymo data: **2012-03-23**Vidutinės rinkos vertės nustatymo būdas: **Masinis vertinimas**Kadastro duomenų nustatymo data: **2012-03-23**

3. Daikto priklausiniai iš kito registro: įrašų nėra

4. Nuosavybė:

4.1.

Nuosavybės teisė

Savininkas: **LIETUVOS RESPUBLIKA, a.k. 111105555**Daiktas: **žemės sklypas Nr. 4400-2465-2879, aprašytas p. 2.1.**Įregistravimo pagrindas: **2012-10-17 Nacionalinės žemės tarnybos teritorinio skyriaus vedėjo sprendimas Nr. 30SK(14.30.110)-1040**Įrašas galioja: **Nuo 2012-10-29**

5. Valstybės ir savivaldybių žemės patikėjimo teisė:

5.1.

Valstybinės žemės patikėjimo teisė

Patikėtinis: **Nacionalinė žemės tarnyba prie Žemės ūkio ministerijos, a.k. 188704927**Daiktas: **žemės sklypas Nr. 4400-2465-2879, aprašytas p. 2.1.**Įregistravimo pagrindas: **2012-10-17 Nacionalinės žemės tarnybos teritorinio skyriaus vedėjo sprendimas Nr. 30SK(14.30.110)-1040**Įrašas galioja: **Nuo 2012-10-29**

6. Kitos daiktinės teisės : įrašų nėra

7. Juridiniai faktai: įrašų nėra

8. Žymos: įrašų nėra

9. Teritorijos, kuriose taikomos specialiosios žemės naudojimo sąlygos:

9.1.

Miško žemė (VI skyrius, trečiasis skirsnis)

Daiktas: **žemės sklypas Nr. 4400-2465-2879, aprašytas p. 2.1.**Įregistravimo pagrindas: **2019-06-06 Lietuvos Respublikos specialiųjų žemės naudojimo sąlygų įstatymas Nr. XIII-2166****2019-12-19 Lietuvos Respublikos žemės ūkio ministro įsakymas Nr. 3D-711**Plotas: **2.8245 ha**Įrašas galioja: **Nuo 2020-01-02**

9.2.

Geležinkelio kelių ir jų įrenginių, geležinkelio želdinių apsaugos zonos (III skyrius, trečiasis skirsnis)

Daiktas: žemės sklypas Nr. 4400-2465-2879, aprašytas p. 2.1.
Įregistravimo pagrindas: 2019-06-06 Lietuvos Respublikos specialiųjų žemės naudojimo sąlygų įstatymas
Nr. XIII-2166
2019-12-19 Lietuvos Respublikos žemės ūkio ministro įsakymas Nr. 3D-711
Plotas: 1.08 ha
Įrašas galioja: Nuo 2020-01-02

10. Daikto registravimas ir kadastro žymos:

10.1.

Kadastrinius matavimus atliko (kadastro žyma)
UAB "GEOMETRA", a.k. 160297055
Daiktas: žemės sklypas Nr. 4400-2465-2879, aprašytas p. 2.1.
Įregistravimo pagrindas: 2009-03-05 Kvalifikacijos pažymėjimas Nr. 2M-M-878
2012-03-23 Nekilnojamojo daikto kadastro duomenų byla
Įrašas galioja: Nuo 2012-10-25

10.2.


Suformuotas naujas (daikto registravimas)
Daiktas: žemės sklypas Nr. 4400-2465-2879, aprašytas p. 2.1.
Įregistravimo pagrindas: 2012-10-17 Nacionalinės žemės tarnybos teritorinio skyriaus vedėjo sprendimas
Nr. 30SK(14.30.110)-1040
Įrašas galioja: Nuo 2012-10-25

11. Registro pastabos ir nuorodos: įrašų nėra**12. Kita informacija:** įrašų nėra**13. Informacija apie duomenų sandoriui tikslinimą:** įrašų nėra

Dokumentą atspausdino

VALENTAS JUDICKAS

Žemės sklypo išdėstymo schema



Objekto vieta

ŽEMĖS SKLYPO PLANAS M 1:2000

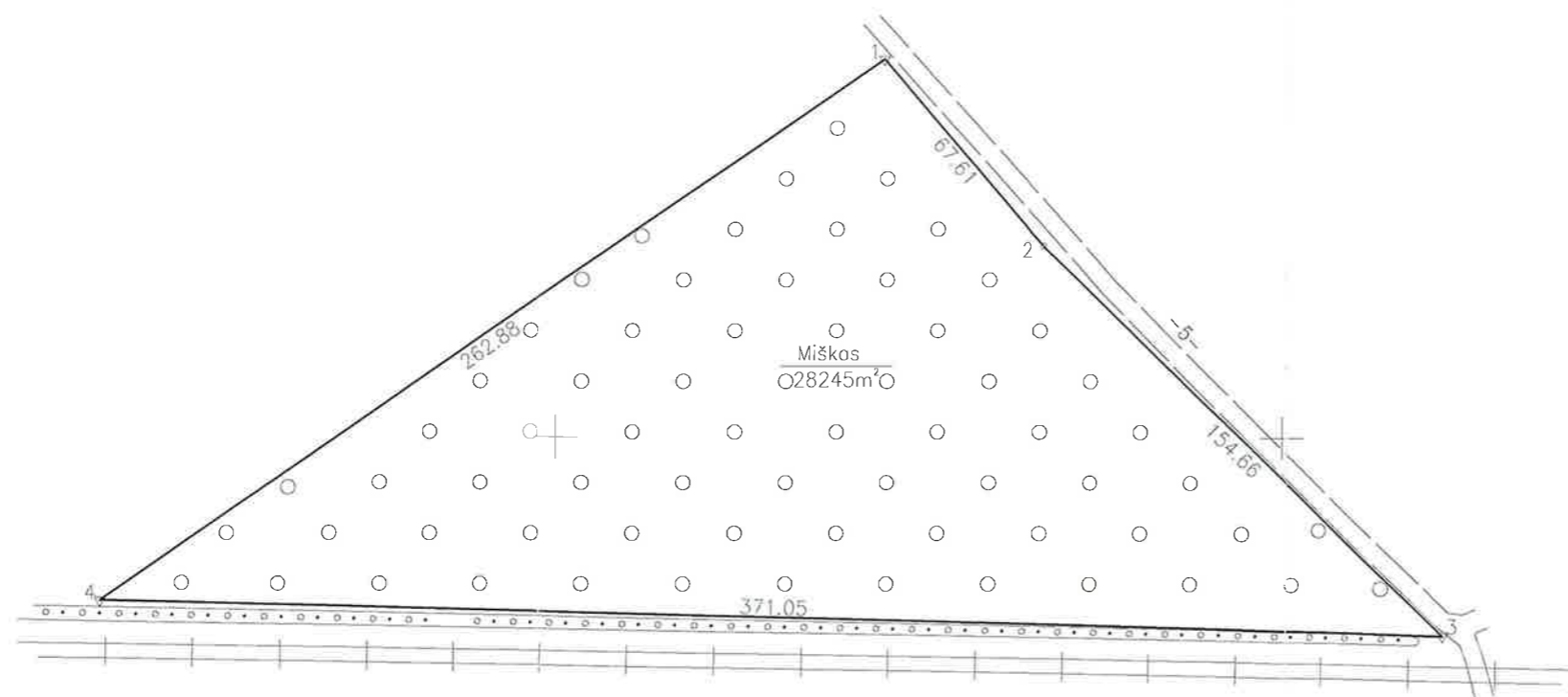
Sklypo plotas 28245 m²

| | | | | | | | | |
|------------|--------------|---------------|--------|---|---|---|---------|----|
| Kadastras: | vietovė | Sulinkių | blokas | | | | sklypas | |
| | Žemės sklypo | kadastras Nr. | 7 | 1 | 6 | 4 | 0 | 0 |
| | | | 0 | 0 | 0 | 1 | | 22 |

| | |
|--------------------|--------------------|
| Gatvė, namo Nr. | Skl. proj. Nr. 119 |
| Kaimas (miestelis) | Spičių k. |
| Seniūnija | Tyrulių sen. |
| Miestas (rajonas) | Radviliškio r. |
| Apskritis | Šiaulių |

| Gretimybė | Gretimo žemės sklypo kadastras Nr. | Pastabos |
|-----------|------------------------------------|-------------------------|
| 1-2-3 | - | kelias 5m |
| 3-4 | - | Geležinkelio kelias 18m |
| 4-1 | - | LVŽ |

463400
6178200



463600
6178000

SUTARTINIAI ŽENKLAI:

- ▼ žemės sklypo pastovūs riboženkliai
- žemės sklypo laikini riboženkliai

ŽEMĖS SKLYPO RIBOS
PAŽYMĖTOS KADASTRO ŽEMĖLAPYJE
20 12 10 - 25
(data)
Inžinierė operatorė
Stefanija Bielskienė
(vardas, pavardė)

Su paženklinomomis vietovėje žemės sklypo ribomis, aprašytais 2012 m.
kojo . . . mėn. 23 d. žemės sklypo paženklinimo-parodymo akte, ir nustatytu plotu sutinku:
Žemės savininkas (naudotojas):
Nacionalinė žemės tarnyba prie Žemės ūkio ministerijos 2012-03-23
(vardas, pavardė) (parašas) (data)

Nacionalinė žemės tarnyba prie ŽŪM Radviliškio žemėtvarkos skyrius
Patikrino: Vyriausiasis specialistas Rimvydas Dičiūnas
Suderino: L.e. vedėjo pareigos Algirdas Gedminas
(parašas) (parašas) (vardas, pavardė) (data) 2012.10.15

GEOMETRA

UAB „Geometra“
monės kodas 160297055
Nemuno g. 73
Panevėžys

| Pareigos | Parašas | Vardas, pavardė | Data |
|------------|---------|---------------------|------------|
| Matininkė | | Kristina Budrikaitė | 2012-03-23 |
| Asistentas | | Evaldas Girnius | 2012-03-23 |




ŽEMĖS SKLYPO PLANAS M 1:2000

Sklypo plotas 28245 m²

Žemės sklypo kadastro Nr. 7 1 6 4 0 0 0 1 22

KOORDINAČIŲ ŽINIARAŠTIS

| Koordinacijų sistema LKS-94 | | | | | | | |
|-----------------------------|-------|------------|-----------|-----------|-------|---|---|
| Taško Nr. | Kodas | X | Y | Taško Nr. | Kodas | X | Y |
| 1 | R | 6178304.53 | 463690.19 | | | | |
| 2 | R | 6178252.84 | 463733.77 | | | | |
| 3 | R | 6178145.47 | 463845.09 | | | | |
| 4 | R | 6178154.74 | 463474.16 | | | | |

| SKLYPO CENTRO KOORDINATĖS | | | |
|---|--------------------------------------|---|----------------------|
| Koordinacijų sistema | Koordinatės X/Y | | |
| Valstybinė LKS-1994 | X=6178208.00 Y=463677.00 | | |
| Žiniaraštį sudarė  | K. Budrikaitė (vardas ir pavardė) | 2M-M-878 (kvalifikacijos pažymėjimo Nr.) | 2012-03-23 (data) |

| Duomenys apie žemės naudojimo apribojimus | | | |
|---|-------|--|------------------------------|
| Eil. Nr. | Kodas | Apribojimai | Žemės plotas, m ² |
| 1 | III | Geležinkelio kelių ir jų įrenginių apsaugos zona | 10800 |
| 2 | XXVI | Miško naudojimo apribojimai | 28245 |
| 3 | - | | - |

| SERVITUTAS | | | |
|------------|-------|-----------------|------------------------|
| Eil. Nr. | Kodas | Servituto rūšis | Plotas, m ² |
| 1. | - | | - |

Ištrauka iš Lietuvos Administracinių teisinių pažeidimų kodekso:

47 straipsnis. Pastovių žemėnaudos riboženklų sunaikinimas arba gadinimas - užtraukia baudą nuo dviejų šimtų penkiasdešimties iki penkių šimtų litų.

48 straipsnis. Geodezinio pagrindo punkto bei markšneiderystės ženklų sunaikinimas arba gadinimas - užtraukia baudą nuo penkių šimtų iki vieno tūkstančio litų.

**VALSTYBĖS ĮMONĖ REGISTRŲ CENTRAS**Lvovo g. 25-101, 09320 Vilnius, tel. (8 5) 2688 262, el. p. info@registrucentras.lt
Duomenys kaupiami ir saugomi Juridinių asmenų registre, kodas 124110246**NEKILNOJAMOJO TURTO REGISTRO DUOMENŲ BAZĖS IŠRAŠAS**

2020-08-17 10:16:54

1. Nekilnojamojo turto registre įregistruotas turtas:Registro Nr.: **44/1554971**
Registro tipas: **Žemės sklypas**
Sudarymo data: **2012-10-29**
Radviliškio r. sav., Tyrulių sen., Spičių k.**2. Nekilnojamieji daiktai:**

2.1. **Žemės sklypas**
Radviliškio r. sav., Tyrulių sen., Spičių k.

Unikalus daikto numeris: **4400-2473-8798**
Žemės sklypo kadastro numeris ir kadastro vietovės pavadinimas: **7164/0001:23 Sulinkių k.v.**

Daikto pagrindinė naudojimo paskirtis: **Miškų ūkio**
Žemės sklypo naudojimo būdas: **Ūkinių miškų sklypai**
Žemės sklypo plotas: **17.6668 ha**
Miško žemės plotas: **17.4758 ha**
Miško plotas, įregistruotas Miškų valstybės kadastrė: **17.6024 ha**

Duomenų apie Miškų valstybės kadastrė įregistruotą miško plotą pateikimo data: **2020-04-21**
Vandens telkinių plotas: **0.1910 ha**
Nusausintos žemės plotas: **0.1910 ha**
Matavimų tipas: **Žemės sklypas suformuotas atliekant kadastrinius matavimus**
Indeksuota žemės sklypo vertė: **36938 Eur**
Indeksuota žemės sklypo vertė be miško: **3 Eur**
Indeksuota miško vertė: **36934 Eur**
Indeksuota miško medynų vertė: **34123 Eur**
Žemės sklypo vertė: **8868 Eur**
Sklypo vertė be miško žemės ir medynų: **2 Eur**
Miško žemės ir medynų vertė: **8866 Eur**
Miško medynų vertė: **7109 Eur**
Vidutinė rinkos vertė: **37887 Eur**
Vidutinės rinkos vertės nustatymo data: **2012-03-23**
Vidutinės rinkos vertės nustatymo būdas: **Masinis vertinimas**
Kadastro duomenų nustatymo data: **2012-03-23**

3. Daikto priklausiniai iš kito registro: įrašų nėra**4. Nuosavybė:**

4.1. **Nuosavybės teisė**
Savininkas: **LIETUVOS RESPUBLIKA, a.k. 111105555**
Daiktas: **žemės sklypas Nr. 4400-2473-8798, aprašytas p. 2.1.**
Įregistravimo pagrindas: **2012-09-26 Nacionalinės žemės tarnybos teritorinio skyriaus vedėjo sprendimas Nr. 30SK-(14.30.110)-951**
Įrašas galioja: **Nuo 2012-11-09**

5. Valstybės ir savivaldybių žemės patikėjimo teisė:

5.1. **Valstybinės žemės patikėjimo teisė**
Patikėtinis: **Nacionalinė žemės tarnyba prie Žemės ūkio ministerijos, a.k. 188704927**
Daiktas: **žemės sklypas Nr. 4400-2473-8798, aprašytas p. 2.1.**
Įregistravimo pagrindas: **2012-09-26 Nacionalinės žemės tarnybos teritorinio skyriaus vedėjo sprendimas Nr. 30SK-(14.30.110)-951**
Įrašas galioja: **Nuo 2012-11-09**

6. Kitos daiktinės teisės : įrašų nėra**7. Juridiniai faktai: įrašų nėra****8. Žymos: įrašų nėra****9. Teritorijos, kuriose taikomos specialiosios žemės naudojimo sąlygos:**

9.1. **Melioruotos žemės ir melioracijos statinių apsaugos zonos (VI skyrius, antrasis skirsnis)**
Daiktas: **žemės sklypas Nr. 4400-2473-8798, aprašytas p. 2.1.**

Įregistravimo pagrindas: **2019-06-06 Lietuvos Respublikos specialiųjų žemės naudojimo sąlygų įstatymas Nr. XIII-2166**
2019-12-19 Lietuvos Respublikos žemės ūkio ministro įsakymas Nr. 3D-711
Plotas: **0.191 ha**
Įrašas galioja: **Nuo 2020-01-02**

9.2. **Paviršinių vandens telkinių pakrantės apsaugos juostos (VI skyrius, aštuntasis skirsnis)**
Daiktas: **žemės sklypas Nr. 4400-2473-8798, aprašytas p. 2.1.**
Įregistravimo pagrindas: **2019-06-06 Lietuvos Respublikos specialiųjų žemės naudojimo sąlygų įstatymas Nr. XIII-2166**
2019-12-19 Lietuvos Respublikos žemės ūkio ministro įsakymas Nr. 3D-711
Plotas: **4.1191 ha**
Įrašas galioja: **Nuo 2020-01-02**

9.3. **Paviršinių vandens telkinių apsaugos zonos (VI skyrius, septintasis skirsnis)**
Daiktas: **žemės sklypas Nr. 4400-2473-8798, aprašytas p. 2.1.**
Įregistravimo pagrindas: **2019-06-06 Lietuvos Respublikos specialiųjų žemės naudojimo sąlygų įstatymas Nr. XIII-2166**
2019-12-19 Lietuvos Respublikos žemės ūkio ministro įsakymas Nr. 3D-711
Plotas: **4.1191 ha**
Įrašas galioja: **Nuo 2020-01-02**

9.4. **Miško žemė (VI skyrius, trečiasis skirsnis)**
Daiktas: **žemės sklypas Nr. 4400-2473-8798, aprašytas p. 2.1.**
Įregistravimo pagrindas: **2019-06-06 Lietuvos Respublikos specialiųjų žemės naudojimo sąlygų įstatymas Nr. XIII-2166**
2019-12-19 Lietuvos Respublikos žemės ūkio ministro įsakymas Nr. 3D-711
Plotas: **17.4758 ha**
Įrašas galioja: **Nuo 2020-01-02**

10. Daikto registravimas ir kadastro žymos:

10.1. **Kadastrinius matavimus atliko (kadastro žyma)**
UAB "GEOMETRA", a.k. 160297055
Daiktas: **žemės sklypas Nr. 4400-2473-8798, aprašytas p. 2.1.**
Įregistravimo pagrindas: **2009-03-05 Kvalifikacijos pažymėjimas Nr. 2M-M-878**
2012-03-23 Nekilnojamojo daikto kadastro duomenų byla
Įrašas galioja: **Nuo 2012-11-06**

10.2. **Suformuotas naujas (daikto registravimas)**
Daiktas: **žemės sklypas Nr. 4400-2473-8798, aprašytas p. 2.1.**
Įregistravimo pagrindas: **2012-09-26 Nacionalinės žemės tarnybos teritorinio skyriaus vedėjo sprendimas Nr. 30SK-(14.30.110)-951**
Įrašas galioja: **Nuo 2012-11-06**


11. Registro pastabos ir nuorodos: įrašų nėra

12. Kita informacija: įrašų nėra

13. Informacija apie duomenų sandoriui tikslinimą: įrašų nėra

Dokumentą atspausdino

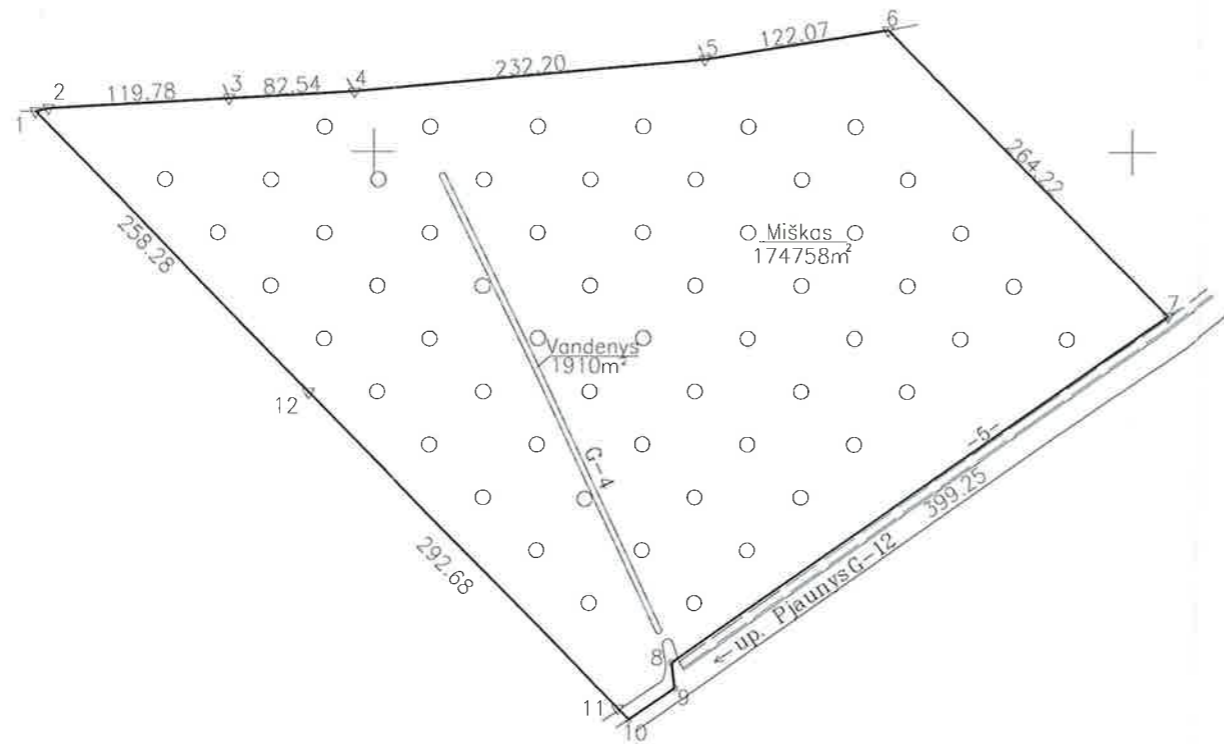
VALENTAS JUDICKAS



Objekto vieta

ŽEMĖS SKLYPO PLANAS M 1:5000

Sklypo plotas 176668 m²



Linijų ilgiai

| Linija | Ilgis |
|--------|-------|
| 1-2 | 8.62 |
| 8-9 | 16,90 |
| 9-10 | 37.06 |
| 10-11 | 10.56 |

463000
6178000

463500
6178000

ŽEMĖS SKLYPO RIBOS
PAŽYMĖTOS KADASTRO ŽEMĖLAPYJE
20 12 11 06
VI Registrų centro Šiaurės Lietuvos operatorė
Stefanija Bielskienė
(vardas, pavardė)

| | | | | | | | | | | | | |
|--------------|---------|--------------|--------|---|---|---|---|---------|---|---|---|---|
| Kadastro: | vietovė | Sulinkų | blokas | | | | | sklypas | | | | |
| Žemės sklypo | | kadastro Nr. | 7 | 1 | 6 | 4 | 0 | 0 | 0 | 7 | 2 | 3 |

| | |
|--------------------|--------------------|
| Gatvė, namo Nr. | Skł. proj. Nr. 123 |
| Kaimas (miestelis) | Spičių k. |
| Seniūnija | Tyrulių sen. |
| Miestas (rajonas) | Radviliškio r. |
| Apskritis | Šiaulių |

| Gretimybė | Gretimio žemės sklypo kadastro Nr. | Pastabos |
|-----------|------------------------------------|-----------|
| 1-2 | - | LVŽ |
| 2-3 | 7152/0006:0069 | - |
| 3-4 | 7152/0006:0064 | - |
| 4-5 | 7152/0006:0086 | - |
| 5-6 | 7152/0006:0056 | - |
| 6-7 | - | LVŽ |
| 7-...-9 | - | kelias 5m |
| 9-10 | 7164/0001:17 | - |
| 10-...-1 | - | LVŽ |

Su paženklinomis vietovėje žemės sklypo ribomis, aprašytais 2012 m. kovo mėn. 23 d. žemės sklypo paženklinimo-parodymo akte, ir nustatytu plotu sutinku:
Žemės savininkas (naudotojas):

Nacionalinė žemės tarnyba prie Žemės ūkio ministerijos 2012-03-23
(vardas, pavardė) (parašas) (data)


Nacionalinė žemės tarnyba prie ŽŪM Radviliškio žemėtvarkos skyrius
Patikrino: Vyriausiasis specialistas Rimvydas Dičiūnas
Suderino: L.ė. vedėjo pareigas Algirdas Gedminas
(pareigos) (parašas) (vardas, pavardė) (data) 2012.03.19

GEOMETRA

UAB „Geometra“
Įmonės kodas 160297055
Nemuno g. 73
Panevėžys

| Pareigos | Parašas | Vardas, pavardė | Data |
|------------|-------------|---------------------|------------|
| Matininkė | [Signature] | Kristina Budrikaitė | 2012-03-23 |
| Asistentas | [Signature] | Evaldas Girnius | 2012-03-23 |

- SUTARTINIAI ŽENKLAI:
- ▼ žemės sklypo pastovūs riboženkliai
 - žemės sklypo laikini riboženkliai



ŽEMĖS SKLYPO PLANAS M 1:5000


Sklypo plotas 176668 m²

Žemės sklypo kadastro Nr. 7 1 6 4 0 0 0 1 2 3

KOORDINAČIŲ ŽINIARAŠTIS

| Koordinacijų sistema LKS-94 | | | | | | | |
|-----------------------------|-------|------------|-----------|-----------|-------|---|---|
| Taško Nr. | Kodas | X | Y | Taško Nr. | Kodas | X | Y |
| 1 | R | 6178525.67 | 462776.98 | | | | |
| 2 | R | 6178527.97 | 462785.29 | | | | |
| 3 | R | 6178534.96 | 462904.86 | | | | |
| 4 | R | 6178539.78 | 462987.26 | | | | |
| 5 | R | 6178560.77 | 463218.51 | | | | |
| 6 | R | 6178580.31 | 463339.01 | | | | |
| 7 | R | 6178391.63 | 463523.97 | | | | |
| 8 | R | 6178161.51 | 463197.71 | | | | |
| 9 | R | 6178144.75 | 463199.91 | | | | |
| 10 | R | 6178123.91 | 463169.27 | | | | |
| 11 | R | 6178131.46 | 463161.89 | | | | |
| 12 | R | 6178340.87 | 462957.42 | | | | |

| SKLYPO CENTRO KOORDINATĖS | |
|---------------------------|-----------------------------|
| Koordinacijų sistema | Koordinatės X/Y |
| Valstybinė LKS-1994 | X=6178355.00 Y=463165.00 |

| | | | | |
|-------------------|---|---------------------|---------------------------------|------------|
| Žiniaraštį sudarė |  | K. Budrikaitė | 2M-M-878 | 2012-03-23 |
| | (parašas) | (vardas ir pavardė) | (kvalifikacijos pažymėjimo Nr.) | (data) |

| Duomenys apie žemės naudojimo apribojimus | | | |
|---|-------|---|------------------------------|
| Eil. Nr. | Kodas | Apribojimai | Žemės plotas, m ² |
| 1 | XXVI | Miško naudojimo apribojimai | 174758 |
| 2 | XXIX | Vandens telkinių apsaugos juostos ir zonos | 41191 |
| 3 | XXI | Žemės sklypai, kuriuose įrengtos valstybei priklausiančios melioracijos sistemos bei įrenginiai | 1910 |

| SERVITUTAS | | | |
|------------|-------|-----------------|------------------------|
| Eil. Nr. | Kodas | Servituto rūšis | Plotas, m ² |
| 1. | - | - | - |

Ištrauka iš Lietuvos Administracinių teisų pažeidimų kodekso:

47 straipsnis. Pastovių žemėnaudos riboženklų sunaikinimas arba gadinimas – užtraukia baudą nuo dviejų šimtų penkiasdešimties iki penkių šimtų litų.

48 straipsnis. Geodezinio pagrindo punkto bei markšneiderystės ženklų sunaikinimas arba gadinimas – užtraukia baudą nuo penkių šimtų iki vieno tūkstančio litų.

NEKILNOJAMOJO TURTO REGISTRO DUOMENŲ BAZĖS IŠRAŠAS

2020-09-28 07:54:07

1. Nekilnojamojo turto registre įregistruotas turtas:Registro Nr.: **44/2546764**
Registro tipas: **Žemės sklypas**
Sudarymo data: **2020-08-24**
Radviliškio r. sav., Tyrulių sen., Spičių k.**2. Nekilnojamieji daiktai:**2.1. **Žemės sklypas**
Radviliškio r. sav., Tyrulių sen., Spičių k.Unikalus daikto numeris: **4400-5487-2687**
Žemės sklypo kadastro numeris ir kadastro vietovės pavadinimas: **7164/0001:27 Sulinkių k.v.**
Daikto pagrindinė naudojimo paskirtis: **Miškų ūkio**
Žemės sklypo naudojimo būdas: **Ūkinių miškų sklypai**
Žemės sklypo plotas: **4.5273 ha**
Miško žemės plotas: **4.5273 ha**
Nusausintos žemės plotas: **0.2440 ha**
Žemės ūkio naudmenų našumo balas: **1.0**
Matavimų tipas: **Žemės sklypas suformuotas atliekant kadastrinius matavimus**
Indeksuota žemės sklypo vertė: **6877 Eur**
Indeksuota miško vertė: **6877 Eur**
Indeksuota miško medynų vertė: **6288 Eur**
Žemės sklypo vertė: **1678 Eur**
Miško žemės ir medynų vertė: **1678 Eur**
Miško medynų vertė: **1310 Eur**
Vidutinė rinkos vertė: **8488 Eur**
Vidutinės rinkos vertės nustatymo data: **2020-08-24**
Vidutinės rinkos vertės nustatymo būdas: **Masinis vertinimas**
Kadastro duomenų nustatymo data: **2020-07-14****3. Daikto priklausiniai iš kito registro: įrašų nėra****4. Nuosavybė:**4.1. **Nuosavybės teisė**
Savininkas: **LIETUVOS RESPUBLIKA, a.k. 111105555**
Daiktas: **žemės sklypas Nr. 4400-5487-2687, aprašytas p. 2.1.**
Įregistravimo pagrindas: **2020-08-14 Nacionalinės žemės tarnybos teritorinio skyriaus vedėjo sprendimas Nr. 30SK-568-(14.30.110.)**
Įrašas galioja: **Nuo 2020-08-31****5. Valstybės ir savivaldybių žemės patikėjimo teisė:**5.1. **Valstybinės žemės patikėjimo teisė**
Patikėtinis: **Nacionalinė žemės tarnyba prie Žemės ūkio ministerijos, a.k. 188704927**
Daiktas: **žemės sklypas Nr. 4400-5487-2687, aprašytas p. 2.1.**
Įregistravimo pagrindas: **2020-08-14 Nacionalinės žemės tarnybos teritorinio skyriaus vedėjo sprendimas Nr. 30SK-568-(14.30.110.)**
Įrašas galioja: **Nuo 2020-08-31****6. Kitos daiktinės teisės : įrašų nėra****7. Juridiniai faktai: įrašų nėra****8. Žymos: įrašų nėra****9. Teritorijos, kuriose taikomos specialiosios žemės naudojimo sąlygos:**

- 9.1. **Paviršinių vandens telkinių pakrantės apsaugos juostos (VI skyrius, aštuntasis skirsnis)**
Daiktas: **žemės sklypas Nr. 4400-5487-2687, aprašytas p. 2.1.**
Įregistravimo pagrindas: **2020-08-14 Nacionalinės žemės tarnybos teritorinio skyriaus vedėjo sprendimas Nr. 30SK-568-(14.30.110.)**
Plotas: **2650.00 kv. m**
Įrašas galioja: **Nuo 2020-08-24**
- 9.2. **Miško žemė (VI skyrius, trečiasis skirsnis)**
Daiktas: **žemės sklypas Nr. 4400-5487-2687, aprašytas p. 2.1.**
Įregistravimo pagrindas: **2020-08-14 Nacionalinės žemės tarnybos teritorinio skyriaus vedėjo sprendimas Nr. 30SK-568-(14.30.110.)**
Plotas: **45273.00 kv. m**
Įrašas galioja: **Nuo 2020-08-24**
- 9.3. **Melioruotos žemės ir melioracijos statinių apsaugos zonos (VI skyrius, antrasis skirsnis)**
Daiktas: **žemės sklypas Nr. 4400-5487-2687, aprašytas p. 2.1.**
Įregistravimo pagrindas: **2020-08-14 Nacionalinės žemės tarnybos teritorinio skyriaus vedėjo sprendimas Nr. 30SK-568-(14.30.110.)**
Plotas: **2400.00 kv. m**
Įrašas galioja: **Nuo 2020-08-24**
- 9.4. **Paviršinių vandens telkinių apsaugos zonos (VI skyrius, septintasis skirsnis)**
Daiktas: **žemės sklypas Nr. 4400-5487-2687, aprašytas p. 2.1.**
Įregistravimo pagrindas: **2020-08-14 Nacionalinės žemės tarnybos teritorinio skyriaus vedėjo sprendimas Nr. 30SK-568-(14.30.110.)**
Plotas: **35897.00 kv. m**
Įrašas galioja: **Nuo 2020-08-24**

9.5.

Žemės gelmių išteklių telkiniai (VI skyrius, tryliktasis skirsnis)
Daiktas: žemės sklypas Nr. 4400-5487-2687, aprašytas p. 2.1.
Įregistravimo pagrindas: 2020-08-14 Nacionalinės žemės tarnybos teritorinio skyriaus vedėjo sprendimas
Nr. 30SK-568-(14.30.110.)
Plotas: 45273.00 kv. m
Įrašas galioja: Nuo 2020-08-24

10. Daikto registravimas ir kadastro žymos:

10.1.

Kadastrinius matavimus atliko (kadastro žyma)
NIJOLĖ SONGAILIENĖ
Daiktas: žemės sklypas Nr. 4400-5487-2687, aprašytas p. 2.1.
Įregistravimo pagrindas: 2008-07-25 Kvalifikacijos pažymėjimas Nr. 2M-M-571
2020-07-14 Nekilnojamojo daikto kadastro duomenų byla
Įrašas galioja: Nuo 2020-08-24

10.2.

Suformuotas naujas (daikto registravimas)
Daiktas: žemės sklypas Nr. 4400-5487-2687, aprašytas p. 2.1.
Įregistravimo pagrindas: 2020-07-14 Nekilnojamojo daikto kadastro duomenų byla
2020-08-14 Nacionalinės žemės tarnybos teritorinio skyriaus vedėjo sprendimas
Nr. 30SK-568-(14.30.110.)
Įrašas galioja: Nuo 2020-08-24

11. Registro pastabos ir nuorodos: įrašų nėra

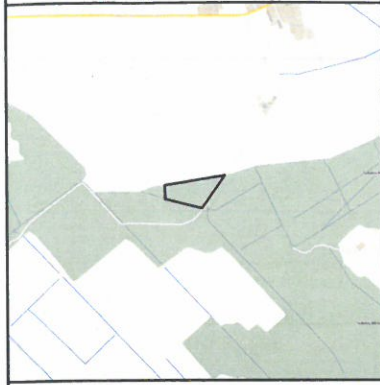
12. Kita informacija: įrašų nėra

13. Informacija apie duomenų sandoriui tikslinimą: įrašų nėra

Dokumentą atspausdino

VALENTAS JUDICKAS

Žemės sklypo išdėstymo schema



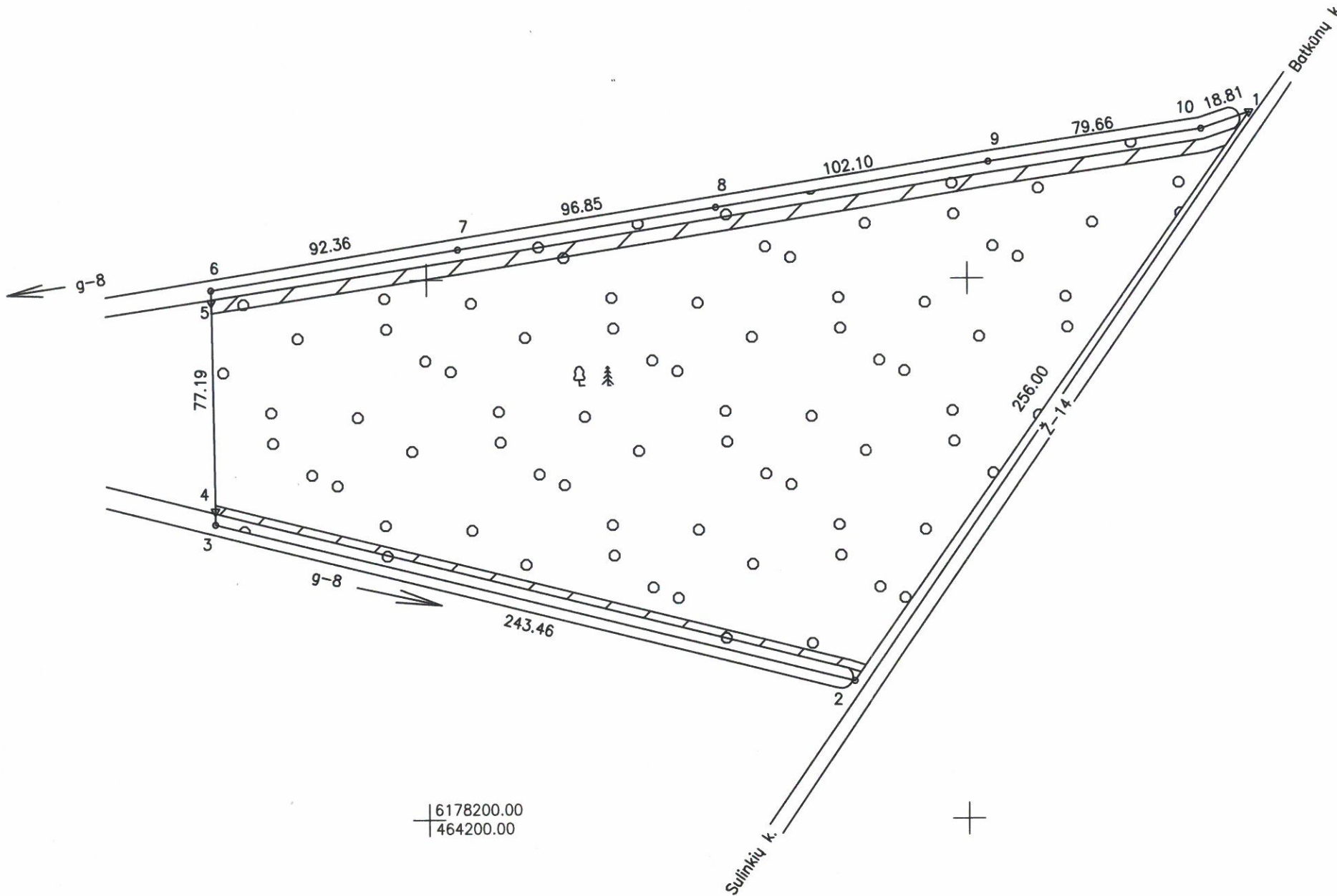
ŽEMĖS SKLYPO PLANAS M 1:2000

Žemės sklypo plotas 45273 m²

| | | | | |
|---------------------------|---------|----------|---------|---------|
| Kadastras: | vietovė | Sulinkių | blokas | sklypas |
| Žemės sklypo kadastro Nr. | | 7 1 6 4 | 0 0 0 1 | |

| | |
|--------------------|---------------|
| Savivaldybė | Radvilišio r. |
| Seniūnija | Tyrulių |
| Gyvenamoji vietovė | Spičių k. |
| Gatvė, namo Nr. | Skł. Nr. 218 |

| Gretimybė | Gretimo žemės sklypo kadastro Nr. | Pastabos |
|-----------|-----------------------------------|------------------------|
| 1-2 | 7164/0001:26 | kadastriniai matavimai |
| 2-3 | 7164/0001:20 | kadastriniai matavimai |
| 3-6 | 7164/0001:2 | |
| 6-7 | 7152/0006:11 | riba griovio viduriu |
| 7-8 | 7152/0006:30 | riba griovio viduriu |
| 8-9 | 7152/0006:33 | riba griovio viduriu |
| 9-1 | 7152/0006:31 | riba griovio viduriu |



6178200.00
464200.00



SUTARTINIAI ŽENKLAI:

- Paviršinio vandens telkinių pakrantės apsaugos juosta
- žemės sklypo pastovūs riboženkliai
- žemės sklypo laikini riboženkliai

| Gretimybė | Atstumas |
|-----------|----------|
| 3-4 | 5,01 |
| 5-6 | 4,48 |

Su pagal . 2020. m. . 05. . . mėn. 28 d. atliktą žemės sklypo ribų pažėklinimą-parodymą parengtame žemės sklypo plane išbraizytais ribomis ir apskaičiuotu žemės sklypo plotu sutinku

Valstybės įmonė Valstybinių miškų urėdija
(žemės sklypo savininko (esamojo ar būsimojo) vardas, pavardė)

20200625
Radvilišio regioninio padalinio vadovas
Gintaras Štėmėnis

UAB "Šiaulių hidroprojektas"

Aušros al. 29a, LT-76300 Šiauliai, tel. 8 41 523803.
Įmonės kodas 144084894, PVM kodas LT440848917
Atstatymo kodas LT754010044200030259 Luminor Bank AB, banko kodas 40100

| Pareigos | Uždaroji arbinė bendrovė | Parašas | Vardas, pavardė | Data |
|-------------|-----------------------------|---------|-----------------|----------|
| Direktorius | Šiaulių hidroprojektas | | A. Adomaitis | 20200625 |
| Matavėjas | | | N. Songailienė | 20200625 |

Matavėjo kvalifikacijos pažymėjimo Nr. 2M-M-571

NEKILNOJAMOJO TURTO REGISTRO DUOMENŲ BAZĖS IŠRAŠAS

2020-09-28 07:54:31

1. Nekilnojamojo turto registre įregistruotas turtas:Registro Nr.: **44/2557048**
Registro tipas: **Žemės sklypas**
Sudarymo data: **2020-08-31**
Radviliškio r. sav., Radviliškio sen., Nirtaičių k.**2. Nekilnojamoji daiktai:**

2.1.

Žemės sklypas
Radviliškio r. sav., Radviliškio sen., Nirtaičių k.
Unikalus daikto numeris: **4400-5501-6141**
Žemės sklypo kadastro numeris ir kadastro vietovės pavadinimas: **7164/0001:28 Sulinkų k.v.**
Daikto pagrindinė naudojimo paskirtis: **Miškų ūkio**
Žemės sklypo naudojimo būdas: **Ūkinių miškų sklypai**
Žemės sklypo plotas: **14.7458 ha**
Miško žemės plotas: **14.7458 ha**
Žemės ūkio naudmenų našumo balas: **1.0**
Matavimų tipas: **Žemės sklypas suformuotas atliekant kadastrinius matavimus**
Indeksuota žemės sklypo vertė: **26496 Eur**
Indeksuota miško vertė: **26496 Eur**
Indeksuota miško medynų vertė: **24355 Eur**
Žemės sklypo vertė: **6412 Eur**
Miško žemės ir medynų vertė: **6412 Eur**
Miško medynų vertė: **5074 Eur**
Vidutinė rinkos vertė: **31515 Eur**
Vidutinės rinkos vertės nustatymo data: **2020-08-31**
Vidutinės rinkos vertės nustatymo būdas: **Masinis vertinimas**
Kadastro duomenų nustatymo data: **2020-08-11****3. Daikto priklausiniai iš kito registro: įrašų nėra****4. Nuosavybė:**

4.1.

Nuosavybės teisė
Savininkas: **LIETUVOS RESPUBLIKA, a.k. 111105555**
Daiktas: **žemės sklypas Nr. 4400-5501-6141, aprašytas p. 2.1.**
Įregistravimo pagrindas: **2020-08-20 Nacionalinės žemės tarnybos teritorinio skyriaus vedėjo sprendimas Nr. 30SK-591-(14.30.110.)**
Įrašas galioja: **Nuo 2020-09-01****5. Valstybės ir savivaldybių žemės patikėjimo teisė:**

5.1.

Valstybinės žemės patikėjimo teisė
Patikėtinis: **Nacionalinė žemės tarnyba prie Žemės ūkio ministerijos, a.k. 188704927**
Daiktas: **žemės sklypas Nr. 4400-5501-6141, aprašytas p. 2.1.**
Įregistravimo pagrindas: **2020-08-20 Nacionalinės žemės tarnybos teritorinio skyriaus vedėjo sprendimas Nr. 30SK-591-(14.30.110.)**
Įrašas galioja: **Nuo 2020-09-01****6. Kitos daiktinės teisės : įrašų nėra****7. Juridiniai faktai: įrašų nėra****8. Žymos: įrašų nėra****9. Teritorijos, kuriose taikomos specialiosios žemės naudojimo sąlygos: įrašų nėra****10. Daikto registravimas ir kadastro žymos:**

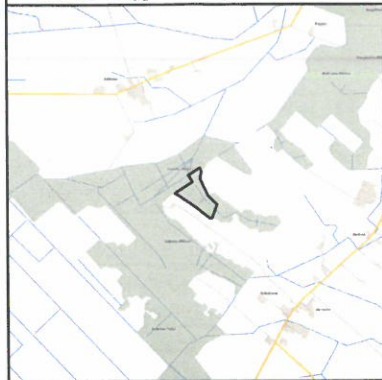
10.1.

Kadastrinius matavimus atliko (kadastro žyma)
NIJOLĖ SONGAILIENĖ
Daiktas: **žemės sklypas Nr. 4400-5501-6141, aprašytas p. 2.1.**
Įregistravimo pagrindas: **2008-07-25 Kvalifikacijos pažymėjimas Nr. 2M-M-571**
2020-08-11 Nekilnojamojo daikto kadastro duomenų byla
Įrašas galioja: **Nuo 2020-08-31**

10.2.

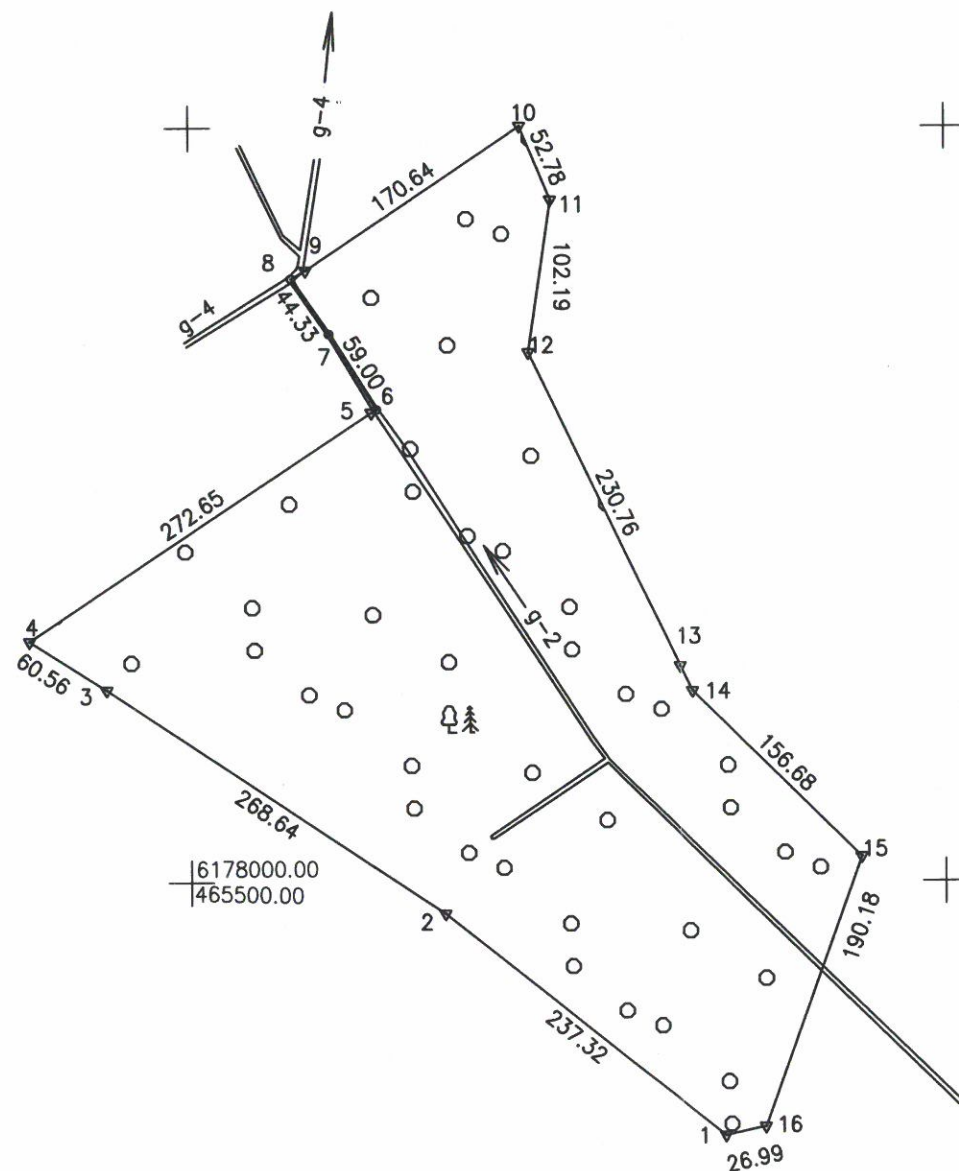
Suformuotas naujas (daikto registravimas)
Daiktas: **žemės sklypas Nr. 4400-5501-6141, aprašytas p. 2.1.**
Įregistravimo pagrindas: **2020-08-11 Nekilnojamojo daikto kadastro duomenų byla**
2020-08-20 Nacionalinės žemės tarnybos teritorinio skyriaus vedėjo sprendimas Nr. 30SK-591-(14.30.110.)
Įrašas galioja: **Nuo 2020-08-31****11. Registro pastabos ir nuorodos: įrašų nėra****12. Kita informacija: įrašų nėra****13. Informacija apie duomenų sandoriui tikslinimą: įrašų nėra**

Žemės sklypo išdėstymo schema



ŽEMĖS SKLYPO PLANAS M 1:5000

Žemės sklypo plotas 147458 m²



6178000.00
465500.00

| | | | | |
|---|---------|----------|--------|---------|
| Kadastro: | vietovė | Sulinkių | blokas | sklypas |
| Žemės sklypo kadastro Nr. 7 1 6 4 0 0 0 1 | | | | |

| | |
|--------------------|----------------|
| Savivaldybė | Radviliškio r. |
| Seniūnija | Radviliškio |
| Gyvenamoji vietovė | Nirtaičių k. |
| Gatvė, namo Nr. | Skł. Nr. 219 |

| Gretimybė | Gretimo žemės sklypo kadastro Nr. | Pastabos |
|-----------|-----------------------------------|------------------------|
| 1-3 | 7117/0003:252 | kadastriniai matavimai |
| 3-4 | 7117/0003:113 | |
| 4-6 | 7164/0001:18 | |
| 6-8 | 7164/0001:18 | riba griovio viduriu |
| 8-10 | 7152/0008:5 | |
| 10-13 | 7117/0003:233 | kadastriniai matavimai |
| 13-14 | 7117/0003:249 | |
| 14-15 | 7117/0003:112 | |
| 15-16 | 7117/0003:120 | |
| 16-1 | 7117/0003:121 | |

Su pagal 2020 m. 05 mėn. 28 d. atliktą žemės sklypo ribų paženklinimą-parodymą parengtame žemės sklypo plane išbraižytomis ribomis ir apskaičiuotu žemės sklypo plotu sutinku

Valstybės įmonė Valstybinių miškų urėdija
(žemės sklypo savininko (esamojo ar būsimojo) vardas, pavardė)

Radviliškio regioninio
patalinimo vadovas
Gintaras Nėmura
2020 06 25
(paršas) (data)

SUTARTINIAI ŽENKLAI:

- ▼ žemės sklypo pastovūs riboženkliai
- žemės sklypo laikini riboženkliai

| Gretimybė | Atstumas |
|-----------|----------|
| 5-6 | 3,71 |
| 8-9 | 11,29 |
| 13-14 | 18,36 |

UAB "Šiaulių hidroprojektas"

Augros al. 29a, LT-76300 Šiauliai, tel. 8 41 523603.
Įmonės kodas 144084894, PVM kodas LT440848917
statistik. sąsk. LT754010044200030259 Luminor Bank AB, banko kodas 40100

Uždaroji akcinė bendrovė

| | | | |
|-------------|----------------|-----------------|------------|
| Pareigos | Paršas | Vardas, pavardė | Data |
| Direktorius | A. Adomaitis | | 2020 06 25 |
| Matininkas | N. Songailienė | | 2020 06 25 |

Matininko/kvalifikacijos pažymėjimo Nr. 2M-M-571

NEKILNOJAMOJO TURTO REGISTRO DUOMENŲ BAZĖS IŠRAŠAS
2020-07-07 13:25:57

1. Nekilnojamojo turto registre įregistruotas turtas:

Registro Nr.: **44/2397416**
Registro tipas: **Žemės sklypas**
Sudarymo data: **2019-11-19**
Radviliškio r. sav., Šaukoto sen., Tamošiškių k.

2. Nekilnojamieji daiktai:

2.1.

Žemės sklypas
Radviliškio r. sav., Šaukoto sen., Tamošiškių k.
Unikalus daikto numeris: **4400-5293-5645**
Žemės sklypo kadastro numeris ir kadastro vietovės pavadinimas: **7167/0005:266 Šaukoto k.v.**
Daikto pagrindinė naudojimo paskirtis: **Miškų ūkio**
Žemės sklypo naudojimo būdas: **Ūkinių miškų sklypai**
Žemės sklypo plotas: **8.1727 ha**
Miško žemės plotas: **5.9170 ha**
Kitos žemės plotas: **2.2557 ha**
Nusausintos žemės plotas: **0.4346 ha**
Žemės ūkio naudmenų našumo balas: **31.8**
Matavimų tipas: **Žemės sklypas suformuotas atliekant kadastrinius matavimus**
Indeksuota žemės sklypo vertė: **1358 Eur**
Indeksuota miško vertė: **1358 Eur**
Indeksuota miško medynų vertė: **24 Eur**
Žemės sklypo vertė: **839 Eur**
Miško žemės ir medynų vertė: **839 Eur**
Miško medynų vertė: **5 Eur**
Vidutinė rinkos vertė: **11200 Eur**
Vidutinės rinkos vertės nustatymo data: **2019-11-19**
Vidutinės rinkos vertės nustatymo būdas: **Masinis vertinimas**
Kadastro duomenų nustatymo data: **2019-08-09**

3. Daikto priklausiniai iš kito registro: įrašų nėra

4. Nuosavybė:

4.1.

Nuosavybės teisė
Savininkas: **LIETUVOS RESPUBLIKA, a.k. 111105555**
Daiktas: **žemės sklypas Nr. 4400-5293-5645, aprašytas p. 2.1.**
Įregistravimo pagrindas: **2019-10-16 Nacionalinės žemės tarnybos teritorinio skyriaus vedėjo sprendimas Nr. 30SK-1090-(14.30.110.)**
Įrašas galioja: **Nuo 2019-11-20**

5. Valstybės ir savivaldybių žemės patikėjimo teisė:

5.1.

Valstybinės žemės patikėjimo teisė
Patikėtinis: **Nacionalinė žemės tarnyba prie Žemės ūkio ministerijos, a.k. 188704927**
Daiktas: **žemės sklypas Nr. 4400-5293-5645, aprašytas p. 2.1.**
Įregistravimo pagrindas: **2019-10-16 Nacionalinės žemės tarnybos teritorinio skyriaus vedėjo sprendimas Nr. 30SK-1090-(14.30.110.)**
Įrašas galioja: **Nuo 2019-11-20**

6. Kitos daiktinės teisės : įrašų nėra

7. Juridiniai faktai: įrašų nėra

8. Žymos: įrašų nėra

9. Teritorijos, kuriose taikomos specialiosios žemės naudojimo sąlygos:

9.1.

Miško žemė (VI skyrius, trečiasis skirsnis)
Daiktas: **žemės sklypas Nr. 4400-5293-5645, aprašytas p. 2.1.**
Įregistravimo pagrindas: **2019-06-06 Lietuvos Respublikos specialiuųjų žemės naudojimo sąlygų įstatymas Nr. XIII-2166**
2019-12-19 Lietuvos Respublikos žemės ūkio ministro įsakymas Nr. 3D-711
Plotas: **59170.00 kv. m**
Įrašas galioja: **Nuo 2020-01-02**

9.2.

Valstybiniai parkai (V skyrius, dvidešimt trečiasis skirsnis)
Daiktas: **žemės sklypas Nr. 4400-5293-5645, aprašytas p. 2.1.**
Įregistravimo pagrindas: **2019-06-06 Lietuvos Respublikos specialiuųjų žemės naudojimo sąlygų įstatymas Nr. XIII-2166**
2019-12-19 Lietuvos Respublikos žemės ūkio ministro įsakymas Nr. 3D-711
Plotas: **80900.00 kv. m**
Įrašas galioja: **Nuo 2020-01-02**

9.3.

Melioruotos žemės ir melioracijos statinių apsaugos zonos (VI skyrius, antrasis skirsnis)
Daiktas: **žemės sklypas Nr. 4400-5293-5645, aprašytas p. 2.1.**
Įregistravimo pagrindas: **2019-06-06 Lietuvos Respublikos specialiuųjų žemės naudojimo sąlygų įstatymas Nr. XIII-2166**
2019-12-19 Lietuvos Respublikos žemės ūkio ministro įsakymas Nr. 3D-711
Plotas: **4346.00 kv. m**
Įrašas galioja: **Nuo 2020-01-02**

9.4.

Kraštovaizdžio draustiniai (V skyrius, dvidešimt antrasis skirsnis)
Daiktas: **žemės sklypas Nr. 4400-5293-5645, aprašytas p. 2.1.**
Įregistravimo pagrindas: **2019-06-06 Lietuvos Respublikos specialiuųjų žemės naudojimo sąlygų įstatymas**

Nr. XIII-2166
2019-12-19 Lietuvos Respublikos žemės ūkio ministro įsakymas Nr. 3D-711
Plotas: 80900.00 kv. m
Įrašas galioja: Nuo 2020-01-02

- 9.5. **Gamtiniai ir kompleksiniai draustiniai (V skyrius, aštuntasis skirsnis)**
Daiktas: žemės sklypas Nr. 4400-5293-5645, aprašytas p. 2.1.
Įregistravimo pagrindas: 2019-06-06 Lietuvos Respublikos specialiųjų žemės naudojimo sąlygų įstatymas Nr. XIII-2166
2019-12-19 Lietuvos Respublikos žemės ūkio ministro įsakymas Nr. 3D-711
Plotas: 80900.00 kv. m
Įrašas galioja: Nuo 2020-01-02

10. Daikto registravimas ir kadastro žymos:

- 10.1. **Kadastrinius matavimus atliko (kadastro žyma)**
LORETA ANDRIUŠIENĖ
Daiktas: žemės sklypas Nr. 4400-5293-5645, aprašytas p. 2.1.
Įregistravimo pagrindas: 2014-04-17 Kvalifikacijos pažymėjimas Nr. 2M-M-2029
2019-08-09 Nekilnojamojo daikto kadastro duomenų byla
Įrašas galioja: Nuo 2019-11-19

- 10.2. **Suformuotas naujas (daikto registravimas)**
Daiktas: žemės sklypas Nr. 4400-5293-5645, aprašytas p. 2.1.
Įregistravimo pagrindas: 2019-08-09 Nekilnojamojo daikto kadastro duomenų byla
2019-10-16 Nacionalinės žemės tarnybos teritorinio skyriaus vedėjo sprendimas Nr. 30SK-1090-(14.30.110.)
Įrašas galioja: Nuo 2019-11-19

11. Registro pastabos ir nuorodos: įrašų nėra

12. Kita informacija: įrašų nėra

13. Informacija apie duomenų sandoriui tikslinimą: įrašų nėra

Dokumentą atspausdino

VALENTAS JUDICKAS

Žemės sklypo išdėstymo schema



ŽEMĖS SKLYPO PLANAS M 1:2000

Sklypo plotas 81727 m²

| Kadastro: | vietovė | Šaukoto | blokas | sklypas |
|---|---------|---------|--------|---------|
| Žemės sklypo kadastro Nr. 7 1 6 7 0 0 0 5 | | | | 266 |

| | |
|--------------------|--------------|
| Gatvė, namo Nr. | Proj.Nr.1635 |
| Kaimas (miestelis) | Tamošiškių |
| Seniūnija | Šaukoto |
| Miestas (rajonas) | Radviliškio |
| Apskritis | Šiaulių |

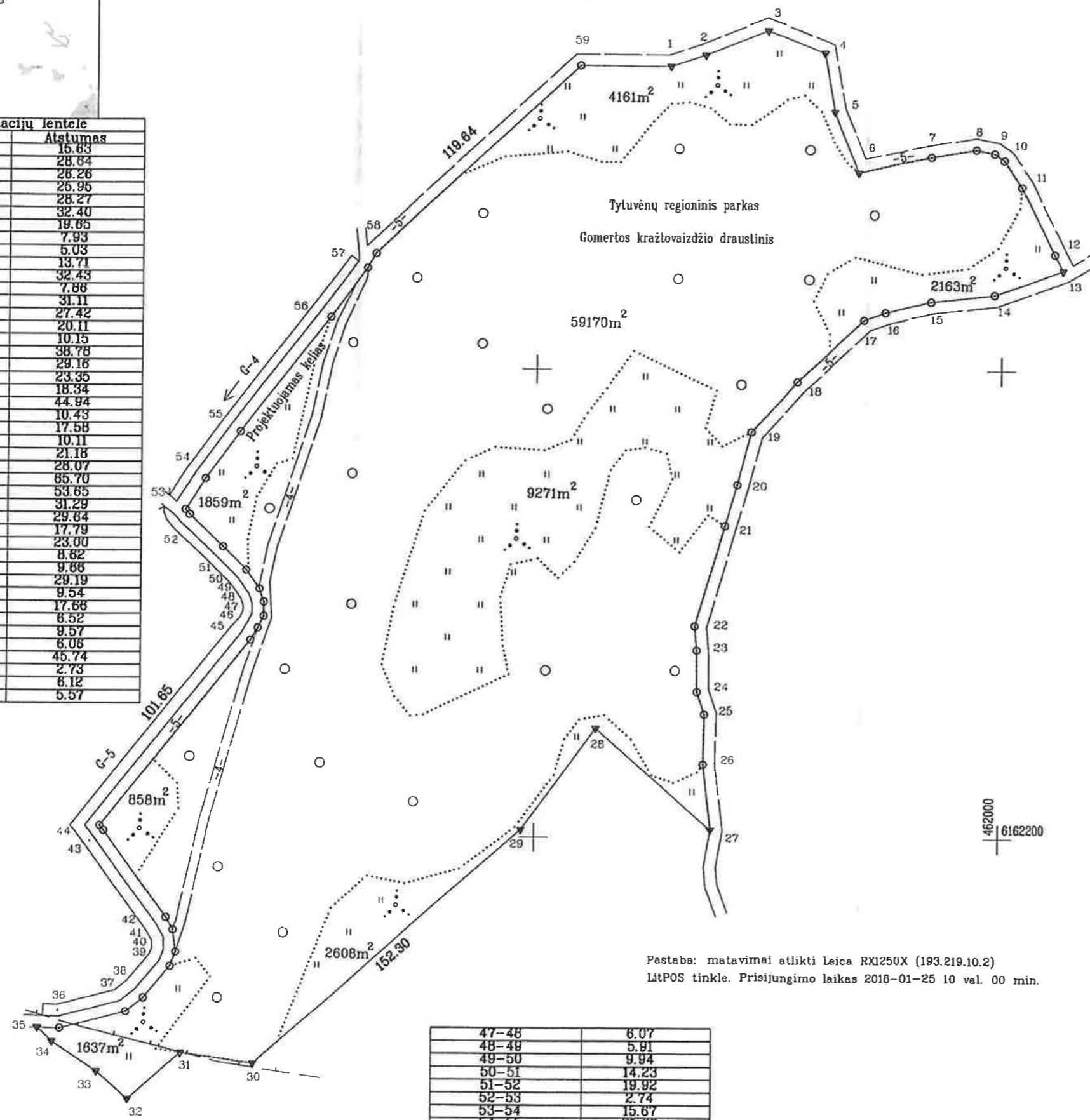
| Gretimybė | Gretimo žemės sklypo kadastro Nr. | Pastabos |
|-----------|-----------------------------------|---------------------------------|
| 1-27 | | 5 m pločio kelias |
| 27-32 | 7167/0005:254 | |
| 32-33 | 7167/0005:187 | |
| 33-34 | 7167/0005:191 | |
| 34-35 | 7167/0005:60 | |
| 35-1 | | 5m pločio projektuojamas kelias |

Su pagal 2018. m. . . 01 . . . mėn. 25 d. atliktą žemės sklypo ribų paženklinimą-parodymą parengtame žemės sklypo plane išbraizytomis ribomis ir apskaičiuotu žemės sklypo plotu sulinku:

Radviliškio regioninio padalinio vadovas
 VĮ Valstybinių miškų urėdija (žemės sklypo savininko(esamo arba būsimąjo) vardas,pavardė) Gintaras Nemunis (paršas) (išla)

Linijų anotacijų lentelė

| Gretimybė | Atstumas |
|-----------|----------|
| 1-2 | 15.63 |
| 2-3 | 28.64 |
| 3-4 | 26.26 |
| 4-5 | 25.95 |
| 5-6 | 28.27 |
| 6-7 | 32.40 |
| 7-8 | 19.65 |
| 8-9 | 7.93 |
| 9-10 | 5.03 |
| 10-11 | 13.71 |
| 11-12 | 32.43 |
| 12-13 | 7.86 |
| 13-14 | 31.11 |
| 14-15 | 27.42 |
| 15-16 | 20.11 |
| 16-17 | 10.15 |
| 17-18 | 38.78 |
| 18-19 | 29.18 |
| 19-20 | 23.35 |
| 20-21 | 18.34 |
| 21-22 | 44.94 |
| 22-23 | 10.43 |
| 23-24 | 17.58 |
| 24-25 | 10.11 |
| 25-26 | 21.18 |
| 26-27 | 28.07 |
| 27-28 | 65.70 |
| 28-29 | 53.85 |
| 30-31 | 31.29 |
| 31-32 | 29.64 |
| 32-33 | 17.79 |
| 33-34 | 23.00 |
| 34-35 | 8.62 |
| 35-36 | 9.88 |
| 36-37 | 29.19 |
| 37-38 | 9.54 |
| 38-39 | 17.66 |
| 39-40 | 6.52 |
| 40-41 | 9.57 |
| 41-42 | 6.06 |
| 42-43 | 45.74 |
| 43-44 | 2.73 |
| 45-46 | 6.12 |
| 46-47 | 5.57 |



Pastaba: matavimai atlikti Leica RX1250X (193.219.10.2) LitPOS tinkle. Prisijungimo laikas 2018-01-25 10 val. 00 min.

| | |
|-------|-------|
| 47-48 | 6.07 |
| 48-49 | 5.91 |
| 49-50 | 9.94 |
| 50-51 | 14.23 |
| 51-52 | 19.92 |
| 52-53 | 2.74 |
| 53-54 | 15.67 |
| 54-55 | 25.00 |
| 55-56 | 62.20 |
| 56-57 | 26.60 |
| 57-58 | 7.26 |
| 59-1 | 38.88 |

VĮ Valstybinių miškų urėdija
 Pramonės pr.11a, LT-51327 Kaunas, tel. (8 37) 490222
 el.p. info@vivm.lt, įmonės kodas 132340880
 įmonė neturi antspaudo

| Pareigos | Parašas | Vardas, pavardė | Data |
|----------------------------|--------------------|-----------------------|------------|
| Geodezijos poskyrio vedėja | <i>[Signature]</i> | Algima Bartosevičienė | 2019-02-27 |
| Vyresn. specialistas | <i>[Signature]</i> | Rimantas Malinauskas | 2019-02-27 |

Matininko kvalifikacijos pažymėjimo Nr.2M-M-2005

ŽEMĖS SKLYPO PLANAS M 1:2000

Žemės sklypo plotas 81727 m²

| | | | | | | |
|--------------------------------|-------|---------|--------|--|---------|--|
| Žemės sklypo kadastro numeris: | kodas | | blokas | | sklypas | |
| | 7 | 1670005 | | | 266 | |

KOORDINAČIŲ ŽINIARAŠTIS

| Koordinatinių sistema: LKS-94 | | | | | | | |
|---------------------------------|-------|-----------------------|-----------|---------------------|------------|------------|-----------|
| Taško Nr. | Kodas | X | Y | Taško Nr. | Kodas | X | Y |
| 1 | R | 6162530.96 | 461856.61 | 36 | R | 6162117.53 | 461597.25 |
| 2 | R | 6162535.86 | 461871.45 | 37 | R | 6162124.67 | 461625.55 |
| 3 | R | 6162546.71 | 461897.96 | 38 | R | 6162130.66 | 461632.98 |
| 4 | R | 6162536.94 | 461922.33 | 39 | R | 6162144.24 | 461644.27 |
| 5 | R | 6162511.41 | 461926.98 | 40 | R | 6162150.33 | 461646.59 |
| 6 | R | 6162485.14 | 461937.43 | 41 | R | 6162159.82 | 461645.36 |
| 7 | R | 6162492.18 | 461969.06 | 42 | R | 6162165.09 | 461642.36 |
| 8 | R | 6162495.43 | 461988.44 | 43 | R | 6162202.12 | 461615.51 |
| 9 | R | 6162493.76 | 461996.19 | 44 | R | 6162204.29 | 461613.85 |
| 10 | R | 6162490.81 | 462000.26 | 45 | R | 6162283.43 | 461677.64 |
| 11 | R | 6162479.28 | 462007.68 | 46 | R | 6162288.65 | 461680.83 |
| 12 | R | 6162450.27 | 462022.17 | 47 | R | 6162293.65 | 461683.29 |
| 13 | R | 6162443.33 | 462025.85 | 48 | R | 6162299.72 | 461683.29 |
| 14 | R | 6162432.62 | 461996.64 | 49 | R | 6162305.33 | 461681.43 |
| 15 | R | 6162429.58 | 461969.39 | 50 | R | 6162313.42 | 461675.66 |
| 16 | R | 6162424.79 | 461949.86 | 51 | R | 6162323.43 | 461665.55 |
| 17 | R | 6162421.46 | 461940.27 | 52 | R | 6162337.26 | 461651.22 |
| 18 | R | 6162394.92 | 461911.99 | 53 | R | 6162339.38 | 461649.49 |
| 19 | R | 6162373.37 | 461892.34 | 54 | R | 6162352.64 | 461657.84 |
| 20 | R | 6162350.78 | 461886.45 | 55 | R | 6162372.70 | 461672.76 |
| 21 | R | 6162333.20 | 461881.21 | 56 | R | 6162421.97 | 461710.72 |
| 22 | R | 6162290.01 | 461868.79 | 57 | R | 6162443.20 | 461726.74 |
| 23 | R | 6162279.62 | 461869.69 | 58 | R | 6162449.48 | 461730.38 |
| 24 | R | 6162262.04 | 461869.90 | 59 | R | 6162531.23 | 461817.73 |
| 25 | R | 6162252.45 | 461873.09 | | | | |
| 26 | R | 6162231.27 | 461872.70 | | | | |
| 27 | R | 6162203.39 | 461875.95 | | | | |
| 28 | R | 6162246.40 | 461826.29 | | | | |
| 29 | R | 6162203.27 | 461794.38 | | | | |
| 30 | R | 6162102.92 | 461679.82 | | | | |
| 31 | R | 6162107.34 | 461648.84 | | | | |
| 32 | R | 6162087.72 | 461626.62 | | | | |
| 33 | R | 6162099.37 | 461613.17 | | | | |
| 34 | R | 6162111.90 | 461593.88 | | | | |
| 35 | R | 6162117.80 | 461587.59 | | | | |
| Žemės sklypo centro koordinatės | | | | Darbo LitPOS laikas | | | |
| Koordinatinių sistema | | Koordinatės X/Y | | Data | 2018-01-25 | | |
| Valstybinė LKS-1994 | | X=6162340 Y=461790 | | Prisijungta | 10:00 | | |
| | | | | Atsijungta | 15:00 | | |
| Žiniaraštį sudarė: | | ALGIMA BARTOSEVIČIENĖ | | 2M-M-1717 | 2019-02-27 | | |
| | | v. pavardė | | kval. paž. nr. | parašas | data | |

Ištrauka iš Lietuvos Respublikos administracinių nusižengimų kodekso:
112 straipsnis. Nuolatinių žemėnaudos riboženklų sunaikinimas arba sugadinimas
užtraukia baudą nuo septyniolios iki vieno šimto keturiasdešimt eurų.



Duomenys apie žemės sklypui nustatytas specialiąsias žemės naudojimo sąlygas

| Eilės Nr. | Specialiosios žemės naudojimo sąlygos kodas | Specialiosios žemės naudojimo sąlygos pavadinimas | Teritorijos, kurioje turi būti taikoma specialioji žemės naudojimo sąlyga, plotas, m ² |
|-----------|---|---|---|
| 1 | 21 | XXI. Žemės sklypai, kuriuose įrengtos valstybei priklausančios melioracijos sistemos bei įrenginiai | 4346 |
| 2 | 26 | XXVI. Miško naudojimo apribojimai | 59170 |
| 3 | 34 | XXXIV. Nacionaliniai ir regioniniai parkai | 80900 |
| 4 | 35 | XXXV. Kraštovaizdžio draustiniai | 80900 |

Duomenys apie žemės sklypo servitutus

| Eilės Nr. | Servituto kodas | Nekilnojamojo turto registre įrašyto ar teritorijų planavimo dokumente nustatyto servituto pavadinimas ir rūšis | Servituto plotas, m ² |
|-----------|-----------------|---|----------------------------------|
| - | - | - | - |

NEKILNOJAMOJO TURTO REGISTRO DUOMENŲ BAZĖS IŠRAŠAS
2020-07-07 13:26:15

1. Nekilnojamojo turto registre įregistruotas turtas:

Registro Nr.: **44/2373704**
Registro tipas: **Žemės sklypas**
Sudarymo data: **2019-08-21**
Radviliškio r. sav., Šaukoto sen., Debeikių k.

2. Nekilnojamieji daiktai:

2.1.

Žemės sklypas
Radviliškio r. sav., Šaukoto sen., Debeikių k.
Unikalus daikto numeris: **4400-5085-7659**
Žemės sklypo kadastro numeris ir kadastro vietovės pavadinimas: **7167/0014:29 Šaukoto k.v.**
Daikto pagrindinė naudojimo paskirtis: **Miškų ūkio**
Žemės sklypo naudojimo būdas: **Ūkinių miškų sklypai**
Žemės sklypo plotas: **6.4492 ha**
Miško žemės plotas: **6.4492 ha**
Žemės ūkio naudmenų našumo balas: **31.8**
Matavimų tipas: **Žemės sklypas suformuotas atliekant kadastrinius matavimus**
Indeksuota žemės sklypo vertė: **21128 Eur**
Indeksuota miško vertė: **21128 Eur**
Indeksuota miško medynų vertė: **20222 Eur**
Žemės sklypo vertė: **4779 Eur**
Miško žemės ir medynų vertė: **4779 Eur**
Miško medynų vertė: **4213 Eur**
Vidutinė rinkos vertė: **23352 Eur**
Vidutinės rinkos vertės nustatymo data: **2019-08-21**
Vidutinės rinkos vertės nustatymo būdas: **Masinis vertinimas**
Kadastro duomenų nustatymo data: **2019-07-09**

3. Daikto priklausiniai iš kito registro: įrašų nėra

4. Nuosavybė:

4.1.

Nuosavybės teisė
Savininkas: **LIETUVOS RESPUBLIKA, a.k. 111105555**
Daiktas: **žemės sklypas Nr. 4400-5085-7659, aprašytas p. 2.1.**
Įregistravimo pagrindas: **2019-08-09 Nacionalinės žemės tarnybos teritorinio skyriaus vedėjo sprendimas Nr. 30SK-804-(14.30.110.)**
Įrašas galioja: **Nuo 2019-08-26**

5. Valstybės ir savivaldybių žemės patikėjimo teisė:

5.1.

Valstybinės žemės patikėjimo teisė
Patikėtinis: **Nacionalinė žemės tarnyba prie Žemės ūkio ministerijos, a.k. 188704927**
Daiktas: **žemės sklypas Nr. 4400-5085-7659, aprašytas p. 2.1.**
Įregistravimo pagrindas: **2019-08-09 Nacionalinės žemės tarnybos teritorinio skyriaus vedėjo sprendimas Nr. 30SK-804-(14.30.110.)**
Įrašas galioja: **Nuo 2019-08-26**

6. Kitos daiktinės teisės : įrašų nėra

7. Juridiniai faktai: įrašų nėra

8. Žymos: įrašų nėra

9. Teritorijos, kuriose taikomos specialiosios žemės naudojimo sąlygos:

9.1.

Kraštovaizdžio draustiniai (V skyrius, dvidešimt antrasis skirsnis)
Daiktas: **žemės sklypas Nr. 4400-5085-7659, aprašytas p. 2.1.**
Įregistravimo pagrindas: **2019-06-06 Lietuvos Respublikos specialiuųjų žemės naudojimo sąlygų įstatymas Nr. XIII-2166**
2019-12-19 Lietuvos Respublikos žemės ūkio ministro įsakymas Nr. 3D-711
Plotas: **64492.00 kv. m**
Įrašas galioja: **Nuo 2020-01-02**

9.2.

Gamtiniai ir kompleksiniai draustiniai (V skyrius, aštuntasis skirsnis)
Daiktas: **žemės sklypas Nr. 4400-5085-7659, aprašytas p. 2.1.**
Įregistravimo pagrindas: **2019-06-06 Lietuvos Respublikos specialiuųjų žemės naudojimo sąlygų įstatymas Nr. XIII-2166**
2019-12-19 Lietuvos Respublikos žemės ūkio ministro įsakymas Nr. 3D-711
Plotas: **64492.00 kv. m**
Įrašas galioja: **Nuo 2020-01-02**

9.3.

Valstybiniai parkai (V skyrius, dvidešimt trečiasis skirsnis)
Daiktas: **žemės sklypas Nr. 4400-5085-7659, aprašytas p. 2.1.**
Įregistravimo pagrindas: **2019-06-06 Lietuvos Respublikos specialiuųjų žemės naudojimo sąlygų įstatymas Nr. XIII-2166**
2019-12-19 Lietuvos Respublikos žemės ūkio ministro įsakymas Nr. 3D-711
Plotas: **64492.00 kv. m**
Įrašas galioja: **Nuo 2020-01-02**

9.4.

Miško žemė (VI skyrius, trečiasis skirsnis)
Daiktas: **žemės sklypas Nr. 4400-5085-7659, aprašytas p. 2.1.**
Įregistravimo pagrindas: **2019-06-06 Lietuvos Respublikos specialiuųjų žemės naudojimo sąlygų įstatymas Nr. XIII-2166**
2019-12-19 Lietuvos Respublikos žemės ūkio ministro įsakymas Nr. 3D-711
Plotas: **64492.00 kv. m**

[rašas galioja: Nuo 2020-01-02

10. Daikto registravimas ir kadastro žymos:

10.1.

Kadastrinius matavimus atliko (kadastro žyma)

LORETA ANDRIUŠIENĖ

Daiktas: žemės sklypas Nr. 4400-5085-7659, aprašytas p. 2.1.

[registravimo pagrindas: 2014-04-17 Kvalifikacijos pažymėjimas Nr. 2M-M-2029

2018-07-09 Nekilnojamojo daikto kadastro duomenų byla

[rašas galioja: Nuo 2019-08-21

10.2.

Suformuotas naujas (daikto registravimas)

Daiktas: žemės sklypas Nr. 4400-5085-7659, aprašytas p. 2.1.

[registravimo pagrindas: 2019-08-09 Nacionalinės žemės tarnybos teritorinio skyriaus vedėjo sprendimas

Nr. 30SK-804-(14.30.110.)

[rašas galioja: Nuo 2019-08-21

11. Registro pastabos ir nuorodos: įrašų nėra


12. Kita informacija: įrašų nėra

13. Informacija apie duomenų sandoriui tikslinimą: įrašų nėra

Dokumentą atspausdino

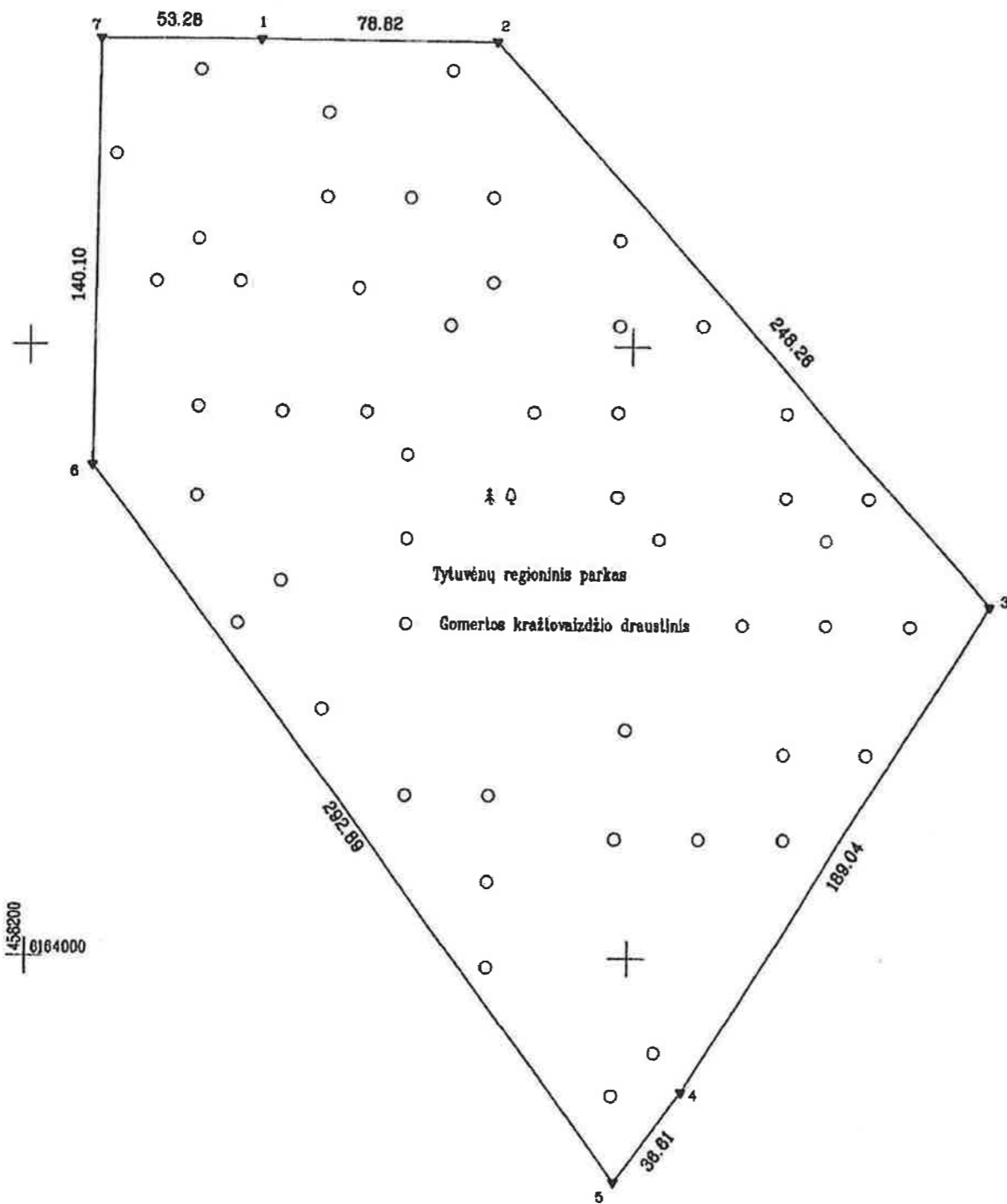
VALENTAS JUDICKAS

Žemės sklypo išdėstymo schema



ŽEMĖS SKLYPO PLANAS M 1:2000

Sklypo plotas 64492 m²



1:50000
0164000



| Kadastro: | vieta | Saukoto | blokas | sklypas |
|---------------------------|-------|---------|-----------------|---------|
| Žemės sklypo kadastro Nr. | | | 7 1 6 7 0 0 1 4 | 219 |

| | |
|--------------------|--------------|
| Galvė, namo Nr. | Proj.Nr.1637 |
| Kaimas (miestelis) | Debeikių |
| Seniūnija | Saukoto |
| Miestas (rajonas) | Radviliškio |
| Apskritis | Siauliy |

| Gretimybė | Gretimo žemės sklypo kadastro Nr. | Pastabos |
|-----------|-----------------------------------|----------|
| 1-2 | 7167/0014:17 | |
| 2-3 | 7167/0014:24 | |
| 3-4 | 7167/0014:16 | |
| 4-5 | 7167/0014:15 | |
| 5-1 | 7167/0014:25 | |

Su paženklintomis vietovėje žemės sklypo ribomis, aprašytomis 2018-01-23 žemės sklypo paženklinimo-parodymo akte, ir nustatytu plotu sutinku:

Žemės savininkas (naudotojas): Radviliškio regioninio padalinio vadovas
 VĮ Valstybinių miškų urėdija
 (vardas, pavardė) Gintaras Nemunis

[Signature] 18.08.19
 (parašas) (data)

| | |
|-------------|--|
| Radviliškio | Nacionalinė žemės tarnyba prie Žemės ūkio ministerijos |
| Patikrino: | skyrius |
| Suderino: | |
| (parašas) | (parašas) (vardas, pavardė) (data) |

A.V.

| | | | |
|--|--------------------|-----------------------|------------|
| <p>V.I. Valstybinių miškų urėdija Pramonės pr.11a, LT-51327 Kaunas, tel. (8 37) 490222 el.p. info@vivmu.lt, įmonės kodas 132340880 įmonė neturi antspaudo</p> | | | |
| Pareigos | Parašas | Vardas, pavardė | Data |
| Geodazija poskyrio vedėja | <i>[Signature]</i> | Algima Bartosevičienė | 2018-01-31 |
| Vyresnysis specialistas | <i>[Signature]</i> | Rimantas Malinauskas | 2018-01-31 |

NEKILNOJAMOJO TURTO REGISTRO DUOMENŲ BAZĖS IŠRAŠAS
2020-07-07 13:25:37

1. Nekilnojamojo turto registre įregistruotas turtas:

Registro Nr.: **44/2398859**
Registro tipas: **Žemės sklypas**
Sudarymo data: **2019-11-25**
Radviliškio r. sav., Baisogalos sen., Januškonių k.

2. Nekilnojamieji daiktai:

2.1.

Žemės sklypas
Radviliškio r. sav., Baisogalos sen., Januškonių k.
Unikalus daikto numeris: **4400-5343-2049**
Žemės sklypo kadastro numeris ir kadastro vietovės pavadinimas: **7186/0006:249 Vainiūnų k.v.**
Daikto pagrindinė naudojimo paskirtis: **Miško ūkio**
Žemės sklypo naudojimo būdas: **Ūkiniu miškų sklypai**
Žemės sklypo plotas: **4.5632 ha**
Miško žemės plotas: **3.4181 ha**
Vandens telkinių plotas: **0.1706 ha**
Kitos žemės plotas: **0.9745 ha**
Nusausintos žemės plotas: **0.0670 ha**
Žemės ūkio naudmenų našumo balas: **31.8**
Matavimų tipas: **Žemės sklypas suformuotas atliekant kadastrinius matavimus**
Indeksuota žemės sklypo vertė: **6622 Eur**
Indeksuota miško vertė: **6622 Eur**
Indeksuota miško medynų vertė: **5866 Eur**
Žemės sklypo vertė: **1695 Eur**
Miško žemės ir medynų vertė: **1695 Eur**
Miško medynų vertė: **1222 Eur**
Vidutinė rinkos vertė: **10055 Eur**
Vidutinės rinkos vertės nustatymo data: **2019-11-25**
Vidutinės rinkos vertės nustatymo būdas: **Masinis vertinimas**
Kadastro duomenų nustatymo data: **2019-11-06**

3. Daikto priklausiniai iš kito registro: įrašų nėra

4. Nuosavybė:

4.1.

Nuosavybės teisė
Savininkas: **LIETUVOS RESPUBLIKA, a.k. 111105555**
Daiktas: **žemės sklypas Nr. 4400-5343-2049, aprašytas p. 2.1.**
Įregistravimo pagrindas: **2019-11-14 Nacionalinės žemės tarnybos teritorinio skyriaus vedėjo sprendimas Nr. 30SK-1158-(14.30.110.)**
Įrašas galioja: **Nuo 2019-11-28**

5. Valstybės ir savivaldybių žemės patikėjimo teisė:

5.1.

Valstybinės žemės patikėjimo teisė
Patikėtinis: **Nacionalinė žemės tarnyba prie Žemės ūkio ministerijos, a.k. 188704927**
Daiktas: **žemės sklypas Nr. 4400-5343-2049, aprašytas p. 2.1.**
Įregistravimo pagrindas: **2019-11-14 Nacionalinės žemės tarnybos teritorinio skyriaus vedėjo sprendimas Nr. 30SK-1158-(14.30.110.)**
Įrašas galioja: **Nuo 2019-11-28**

6. Kitos daiktinės teisės : įrašų nėra

7. Juridiniai faktai: įrašų nėra

8. Žymos: įrašų nėra

9. Teritorijos, kuriose taikomos specialiosios žemės naudojimo sąlygos:

9.1.

Paviršiniai vandens telkiniai (VI skyrius, šeštasis skirsnis)
Daiktas: **žemės sklypas Nr. 4400-5343-2049, aprašytas p. 2.1.**
Įregistravimo pagrindas: **2019-06-06 Lietuvos Respublikos specialiųjų žemės naudojimo sąlygų įstatymas Nr. XIII-2166**
2019-12-19 Lietuvos Respublikos žemės ūkio ministro įsakymas Nr. 3D-711
Plotas: **1706.00 kv. m**
Įrašas galioja: **Nuo 2020-01-02**

9.2.

Miško žemė (VI skyrius, trečiasis skirsnis)
Daiktas: **žemės sklypas Nr. 4400-5343-2049, aprašytas p. 2.1.**
Įregistravimo pagrindas: **2019-06-06 Lietuvos Respublikos specialiųjų žemės naudojimo sąlygų įstatymas Nr. XIII-2166**
2019-12-19 Lietuvos Respublikos žemės ūkio ministro įsakymas Nr. 3D-711
Plotas: **34181.00 kv. m**
Įrašas galioja: **Nuo 2020-01-02**

9.3.

Paviršinių vandens telkinių pakrantės apsaugos juostos (VI skyrius, aštuntasis skirsnis)
Daiktas: **žemės sklypas Nr. 4400-5343-2049, aprašytas p. 2.1.**
Įregistravimo pagrindas: **2019-06-06 Lietuvos Respublikos specialiųjų žemės naudojimo sąlygų įstatymas Nr. XIII-2166**
2019-12-19 Lietuvos Respublikos žemės ūkio ministro įsakymas Nr. 3D-711
Plotas: **6832.00 kv. m**
Įrašas galioja: **Nuo 2020-01-02**

9.4.

Paviršinių vandens telkinių apsaugos zonos (VI skyrius, septintasis skirsnis)
Daiktas: **žemės sklypas Nr. 4400-5343-2049, aprašytas p. 2.1.**

[registravimo pagrindas: **2019-06-06 Lietuvos Respublikos specialiųjų žemės naudojimo sąlygų įstatymas Nr. XIII-2166**

2019-12-19 Lietuvos Respublikos žemės ūkio ministro įsakymas Nr. 3D-711

Plotas: **40484.00 kv. m**

[rašas galioja: **Nuo 2020-01-02**

9.5.

Natūralios pievos bei ganyklos (VI skyrius, ketvirtasis skirsnis)

Daiktas: **žemės sklypas Nr. 4400-5343-2049, aprašytas p. 2.1.**

[registravimo pagrindas: **2019-06-06 Lietuvos Respublikos specialiųjų žemės naudojimo sąlygų įstatymas Nr. XIII-2166**

2019-12-19 Lietuvos Respublikos žemės ūkio ministro įsakymas Nr. 3D-711

Plotas: **1372.00 kv. m**

[rašas galioja: **Nuo 2020-01-02**

9.6.

Melioruotos žemės ir melioracijos statinių apsaugos zonos (VI skyrius, antrasis skirsnis)

Daiktas: **žemės sklypas Nr. 4400-5343-2049, aprašytas p. 2.1.**

[registravimo pagrindas: **2019-06-06 Lietuvos Respublikos specialiųjų žemės naudojimo sąlygų įstatymas Nr. XIII-2166**

2019-12-19 Lietuvos Respublikos žemės ūkio ministro įsakymas Nr. 3D-711

Plotas: **670.00 kv. m**

[rašas galioja: **Nuo 2020-01-02**

9.7.

Kelių apsaugos zonos (III skyrius, antrasis skirsnis)

Daiktas: **žemės sklypas Nr. 4400-5343-2049, aprašytas p. 2.1.**

[registravimo pagrindas: **2019-06-06 Lietuvos Respublikos specialiųjų žemės naudojimo sąlygų įstatymas Nr. XIII-2166**

2019-12-19 Lietuvos Respublikos žemės ūkio ministro įsakymas Nr. 3D-711

Plotas: **2664.00 kv. m**

[rašas galioja: **Nuo 2020-01-02**

10. Daikto registravimas ir kadastro žymos:

10.1.

Kadastrinius matavimus atliko (kadastro žyma)

LORETA ANDRIUŠIENĖ

Daiktas: **žemės sklypas Nr. 4400-5343-2049, aprašytas p. 2.1.**

[registravimo pagrindas: **2014-04-17 Kvalifikacijos pažymėjimas Nr. 2M-M-2029**

2019-11-06 Nekilnojamojo daikto kadastro duomenų byla

[rašas galioja: **Nuo 2019-11-25**

10.2.

Suformuotas naujas (daikto registravimas)

Daiktas: **žemės sklypas Nr. 4400-5343-2049, aprašytas p. 2.1.**

[registravimo pagrindas: **2019-11-06 Nekilnojamojo daikto kadastro duomenų byla**

2019-11-14 Nacionalinės žemės tarnybos teritorinio skyriaus vedėjo sprendimas

Nr. 30SK-1158-(14.30.110.)

[rašas galioja: **Nuo 2019-11-25**

11. Registro pastabos ir nuorodos: įrašų nėra

12. Kita informacija: įrašų nėra

13. Informacija apie duomenų sandoriui tikslinimą: įrašų nėra


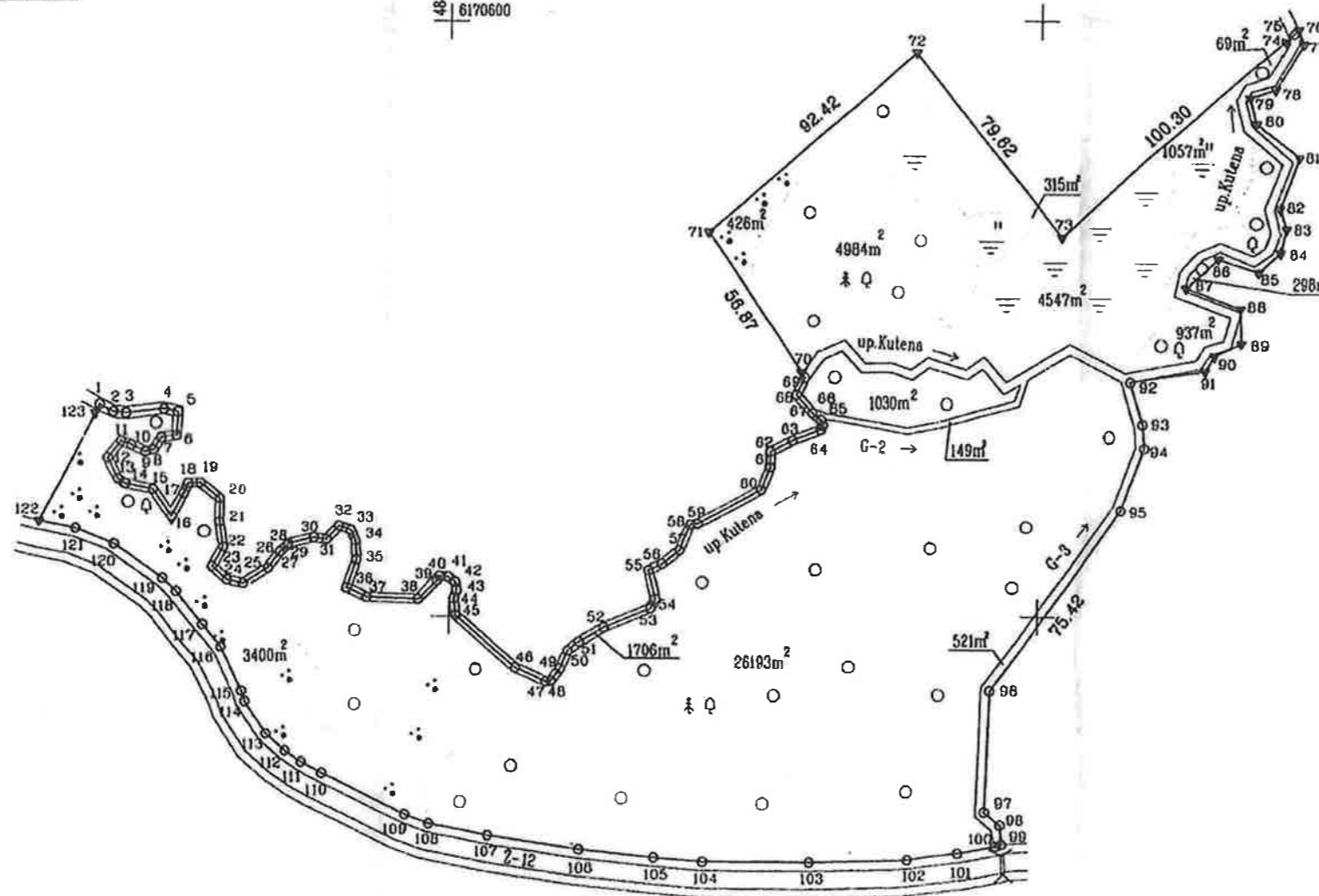
Žemės sklypo išdėstymo schema



ŽEMĖS SKLYPO PLANAS M 1:2000

Sklypo plotas 45632 m²

484600
6170600



* 2 1 0 7 2 9 5 3 8 2 *

| | | | | |
|---------------------------|---------------|----------|-----------------|---------|
| Kadastras: | vietovė | Vainiūnų | blokas | sklypas |
| Žemės sklypo kadastro Nr. | | | 7 1 8 6 0 0 0 6 | 2199 |
| Galvė, namo Nr. | Proj Nr.555-M | | | |
| Kaimas (miestelis) | Januškonių | | | |
| Seniūnija | Balsiogalos | | | |
| Miestas (rajonas) | Radviliškio | | | |
| Apskritis | Šiaulių | | | |

| Gretimybė | Gretimų žemės sklypo kadastro Nr. | Pastabos |
|-----------|-----------------------------------|--------------------|
| 1-5 | | up. Kulena |
| 5-40 | 7186/0008:100 | |
| 40-71 | 7186/0008:213 | |
| 71-72 | 7186/0008:125 | |
| 72-75 | 7186/0008:124 | |
| 75-76 | | Valstybinė žemė |
| 76-99 | 7186/0008:217 | |
| 99-122 | | 12 m pločio kelias |
| 122-1 | 7186/0008:157 | |

Su pagal 2017 m. 06 mėn. 15 d. atliktą žemės sklypo ribų paženklinimą-parodymą parengtame žemės sklypo plane išbraižytais ribomis ir apskaičiuotu žemės sklypo plotu sutinku:

Radviliškio regioninio VI Valstybinių miškų urėdija (žemės sklypo savininkas (esamo arba būsimas) ūkininkas) Nemunius

19-11-07

| Linijų anotacijų lentelė | 18-19 | 39-40 | 1.77 | 60-61 | 8.16 | 85-86 | 14.11 | 107-108 | 20.67 |
|--------------------------|-------|-------|-------|-------|-------|---------|-------|---------|-------|
| Gretimybė | 19-20 | 40-41 | 2.98 | 61-62 | 5.25 | 86-87 | 14.75 | 108-109 | 8.73 |
| Atstumas | 20-21 | 41-42 | 2.89 | 62-63 | 8.35 | 87-88 | 19.68 | 109-110 | 31.38 |
| 1-2 | 21-22 | 42-43 | 2.74 | 63-64 | 10.14 | 88-89 | 11.93 | 110-111 | 7.98 |
| 2-3 | 22-23 | 43-44 | 3.15 | 64-65 | 1.59 | 89-90 | 9.98 | 111-112 | 6.84 |
| 3-4 | 23-24 | 44-45 | 5.42 | 65-66 | 1.85 | 90-91 | 5.93 | 112-113 | 8.74 |
| 4-5 | 24-25 | 45-46 | 27.28 | 66-67 | 3.78 | 91-92 | 25.31 | 113-114 | 13.11 |
| 5-6 | 25-26 | 46-47 | 11.40 | 67-68 | 8.05 | 92-93 | 14.43 | 114-115 | 3.65 |
| 6-7 | 26-27 | 47-48 | 1.86 | 68-69 | 6.10 | 93-94 | 7.88 | 115-116 | 16.30 |
| 7-8 | 27-28 | 48-49 | 5.15 | 69-70 | 2.10 | 94-95 | 22.56 | 116-117 | 9.78 |
| 8-9 | 28-29 | 49-50 | 6.44 | 70-71 | 3.61 | 95-96 | 40.50 | 117-118 | 14.02 |
| 9-10 | 29-30 | 50-51 | 4.82 | 71-72 | 2.04 | 96-97 | 6.71 | 118-119 | 6.47 |
| 10-11 | 30-31 | 51-52 | 9.56 | 72-73 | 5.27 | 97-98 | 6.37 | 119-120 | 19.89 |
| 11-12 | 31-32 | 52-53 | 16.98 | 73-74 | 17.89 | 98-99 | 2.02 | 120-121 | 14.15 |
| 12-13 | 32-33 | 53-54 | 3.50 | 74-75 | 8.61 | 99-100 | 13.21 | 121-122 | 12.35 |
| 13-14 | 33-34 | 54-55 | 9.89 | 75-76 | 8.92 | 100-101 | 17.50 | 122-123 | 40.58 |
| 14-15 | 34-35 | 55-56 | 5.01 | 76-77 | 18.18 | 101-102 | 33.44 | 123-1 | 3.29 |
| 15-16 | 35-36 | 56-57 | 7.41 | 77-78 | 18.11 | 102-103 | 35.14 | | |
| 16-17 | 36-37 | 57-58 | 9.37 | 78-79 | 7.29 | 103-104 | 18.45 | | |
| 17-18 | 37-38 | 58-59 | 2.54 | 79-80 | 8.32 | 104-105 | 25.34 | | |
| | 38-39 | 59-60 | 24.20 | 80-81 | 9.56 | 105-106 | 31.39 | | |

Valstybinių miškų urėdija
Pramonės pr.11a, LT-51327 Kaunas, tel. (8 37) 490222
el.p. info@vivmu.lt, įmonės kodas 132340880
įmonė neturi antspaudo

| | | | |
|----------------------------|--------------------|-----------------------|------------|
| Pareigos | Parašas | Vardas, pavardė | Data |
| Geodezijos poskyrio vedėja | <i>[Signature]</i> | Algina Bartosevičienė | 2019-11-08 |

Metininko kvalifikacijos pažymėjimo Nr 2M-M-1717

ŽEMĖS SKLYPO PLANAS M 1:2000

Žemės sklypo plotas 45632 m²

| | | | | | | | | | | |
|--------------------------------|-------|---|--------|---|---------|---|---|---|---|---|
| Žemės sklypo kadastro numeris: | kodas | | blokas | | sklypas | | | | | |
| | 7 | 1 | 8 | 6 | 0 | 0 | 0 | 6 | 2 | 4 |

KOORDINAČIŲ ŽINIARAŠTIS

| Koordinacijų sistema: LKS-94 | | | | | | | | | | | | | | | |
|------------------------------|-------|------------|-----------|-----------|-------|------------|-----------|-----------|-------|------------|-----------|-----------|-------|------------|-----------|
| Taško Nr. | Kodas | X | Y | Taško Nr. | Kodas | X | Y | Taško Nr. | Kodas | X | Y | Taško Nr. | Kodas | X | Y |
| 1 | R | 6170471.07 | 484481.28 | 36 | R | 6170409.51 | 484565.30 | 71 | R | 6170528.97 | 484687.70 | 98 | R | 6170330.52 | 484787.68 |
| 2 | R | 6170468.72 | 484485.84 | 37 | R | 6170406.28 | 484572.19 | 72 | R | 6170589.40 | 484757.63 | 99 | R | 6170324.17 | 484788.20 |
| 3 | R | 6170468.30 | 484490.07 | 38 | R | 6170405.68 | 484589.74 | 73 | R | 6170527.29 | 484807.44 | 100 | R | 6170323.47 | 484786.31 |
| 4 | R | 6170469.52 | 484502.74 | 39 | R | 6170411.87 | 484596.08 | 74 | R | 6170593.86 | 484882.46 | 101 | R | 6170321.01 | 484773.33 |
| 5 | R | 6170468.56 | 484507.53 | 40 | R | 6170413.42 | 484596.94 | 75 | R | 6170596.39 | 484885.31 | 102 | R | 6170318.91 | 484755.96 |
| 6 | R | 6170460.83 | 484507.01 | 41 | R | 6170413.22 | 484599.89 | 76 | R | 6170597.74 | 484886.83 | 103 | R | 6170318.13 | 484722.53 |
| 7 | R | 6170460.20 | 484501.96 | 42 | R | 6170411.53 | 484602.23 | 77 | R | 6170592.83 | 484888.73 | 104 | R | 6170318.30 | 484686.39 |
| 8 | R | 6170456.09 | 484499.41 | 43 | R | 6170408.83 | 484602.71 | 78 | R | 6170577.54 | 484879.45 | 105 | R | 6170319.69 | 484670.00 |
| 9 | R | 6170455.55 | 484496.52 | 44 | R | 6170405.85 | 484601.70 | 79 | R | 6170574.61 | 484871.35 | 106 | R | 6170322.34 | 484644.80 |
| 10 | R | 6170457.78 | 484491.88 | 45 | R | 6170400.46 | 484602.31 | 80 | R | 6170565.93 | 484873.42 | 107 | R | 6170326.95 | 484613.75 |
| 11 | R | 6170459.01 | 484488.47 | 46 | R | 6170382.86 | 484623.13 | 81 | R | 6170554.55 | 484887.60 | 108 | R | 6170330.85 | 484593.45 |
| 12 | R | 6170453.46 | 484484.04 | 47 | R | 6170378.18 | 484633.52 | 82 | R | 6170537.60 | 484881.22 | 109 | R | 6170333.85 | 484585.25 |
| 13 | R | 6170446.57 | 484487.37 | 48 | R | 6170378.44 | 484635.36 | 83 | R | 6170530.65 | 484883.42 | 110 | R | 6170347.47 | 484556.98 |
| 14 | R | 6170444.78 | 484489.92 | 49 | R | 6170382.57 | 484638.43 | 84 | R | 6170522.55 | 484881.54 | 111 | R | 6170351.16 | 484549.91 |
| 15 | R | 6170442.83 | 484499.16 | 50 | R | 6170388.49 | 484640.96 | 85 | R | 6170515.95 | 484874.63 | 112 | R | 6170354.88 | 484544.17 |
| 16 | R | 6170433.55 | 484505.46 | 51 | R | 6170391.55 | 484644.68 | 86 | R | 6170520.36 | 484861.23 | 113 | R | 6170360.55 | 484537.52 |
| 17 | R | 6170441.34 | 484509.51 | 52 | R | 6170396.35 | 484652.97 | 87 | R | 6170510.45 | 484850.31 | 114 | R | 6170371.53 | 484530.35 |
| 18 | R | 6170444.83 | 484510.98 | 53 | R | 6170402.71 | 484668.71 | 88 | R | 6170503.59 | 484868.97 | 115 | R | 6170374.99 | 484529.20 |
| 19 | R | 6170445.01 | 484514.82 | 54 | R | 6170405.83 | 484670.29 | 89 | R | 6170491.67 | 484869.32 | 116 | R | 6170389.65 | 484522.07 |
| 20 | R | 6170439.60 | 484521.54 | 55 | R | 6170415.44 | 484667.96 | 90 | R | 6170487.42 | 484860.29 | 117 | R | 6170397.15 | 484515.80 |
| 21 | R | 6170431.71 | 484521.37 | 56 | R | 6170417.59 | 484672.48 | 91 | R | 6170482.40 | 484857.13 | 118 | R | 6170408.23 | 484507.21 |
| 22 | R | 6170423.14 | 484522.78 | 57 | R | 6170422.16 | 484678.31 | 92 | R | 6170478.58 | 484832.11 | 119 | R | 6170412.71 | 484502.54 |
| 23 | R | 6170416.65 | 484519.01 | 58 | R | 6170430.83 | 484681.86 | 93 | R | 6170464.84 | 484836.53 | 120 | R | 6170424.23 | 484486.33 |
| 24 | R | 6170412.16 | 484524.19 | 59 | R | 6170431.17 | 484684.38 | 94 | R | 6170456.98 | 484837.15 | 121 | R | 6170429.57 | 484473.23 |
| 25 | R | 6170410.94 | 484529.67 | 60 | R | 6170442.77 | 484705.62 | 95 | R | 6170435.94 | 484829.02 | 122 | R | 6170432.10 | 484461.13 |
| 26 | R | 6170416.09 | 484538.07 | 61 | R | 6170450.37 | 484708.60 | 96 | R | 6170375.32 | 484784.15 | 123 | R | 6170468.15 | 484479.76 |
| 27 | R | 6170421.42 | 484542.21 | 62 | R | 6170455.62 | 484708.69 | 97 | R | 6170334.85 | 484782.55 | | | | |
| 28 | R | 6170423.64 | 484544.92 | 63 | R | 6170459.39 | 484716.14 | | | | | | | | |
| 29 | R | 6170424.24 | 484545.22 | 64 | R | 6170462.84 | 484725.68 | | | | | | | | |
| 30 | R | 6170426.30 | 484554.17 | 65 | R | 6170464.28 | 484726.35 | | | | | | | | |
| 31 | R | 6170425.66 | 484558.39 | 66 | R | 6170466.03 | 484725.75 | | | | | | | | |
| 32 | R | 6170430.26 | 484562.59 | 67 | R | 6170468.42 | 484722.85 | | | | | | | | |
| 33 | R | 6170428.90 | 484566.54 | 68 | R | 6170474.34 | 484717.40 | | | | | | | | |
| 34 | R | 6170425.31 | 484568.22 | 69 | R | 6170479.76 | 484720.20 | | | | | | | | |
| 35 | R | 6170418.89 | 484568.59 | 70 | R | 6170481.52 | 484719.05 | | | | | | | | |

| | | | | | |
|---------------------------------------|-----------------------|---------------------|------------|------|--|
| Žemės sklypo centro koordinatės | | Darbo LitPOS laikas | | | |
| Koordinacijų sistema | Koordinatės X/Y | Data | 2017-06-15 | | |
| Valstybinė LKS-1994 | X=6170441 Y=484782 | Prisijungta | 09:00 | | |
| | | Atsijungta | 16:00 | | |
| Žiniaraštį sudarė: LORETA ANDRIUŠIENĖ | | 2M-M-2029 | 2019-11-06 | | |
| v. pavardė | | kval. paž. nr. | parašas | data | |

Ištrauka iš Lietuvos Respublikos administracinių nusižengimų kodekso:
112 straipsnis. Nuolatinių žemėnaudos riboženklų sunaikinimas arba sugadinimas
užtraukia baudą nuo septyniadešimt iki vieno šimto keturiasdešimt eurų.



| Duomenys apie žemės sklypui nustatytas specialiąsias žemės naudojimo sąlygas | | | |
|--|---|---|---|
| Eilės Nr. | Specialiosios žemės naudojimo sąlygos kodas | Specialiosios žemės naudojimo sąlygos pavadinimas | Teritorijos, kurioje turi būti taikoma specialioji žemės naudojimo sąlyga, plotas, m ² |
| 1 | 2 | II. Kelių apsaugos zonos | 2664 |
| 2 | 21 | XXI. Žemės sklypai, kuriuose įrengtos valstybei priklausančios melioracijos sistemos bei įrenginiai | 670 |
| 3 | 26 | XXVI. Miško naudojimo apribojimai | 34181 |
| 4 | 28 | XXVIII. Vandens telkiniai | 1706 |
| 5 | 31 | XXXI. Natūralios (užliejamosios ir sausminės) pievos bei ganyklos | 1372 |
| 6 | 63 | XXIX. Paviršinio vandens telkinių apsaugos zonos | 40484 |
| 7 | 64 | XXIX. Paviršinio vandens telkinių pakrantės apsaugos juostos | 6832 |

NEKILNOJAMOJO TURTO REGISTRO DUOMENŲ BAZĖS IŠRAŠAS

2020-09-28 13:38:16

1. Nekilnojamojo turto registre įregistruotas turtas:

Registro Nr.: **44/2386349**
Registro tipas: **Žemės sklypas**
Sudarymo data: **2019-10-09**
Radviliškio r. sav., Baisogalos sen., Kablių k.

2. Nekilnojamieji daiktai:

2.1.

Žemės sklypas
Radviliškio r. sav., Baisogalos sen., Kablių k.
Unikalus daikto numeris: **4400-5233-8464**
Žemės sklypo kadastro numeris ir kadastro vietovės pavadinimas: **7186/0004:545 Vainiūnų k.v.**
Daikto pagrindinė naudojimo paskirtis: **Miškų ūkio**
Žemės sklypo naudojimo būdas: **Ūkinių miškų sklypai**
Žemės sklypo plotas: **3.2827 ha**
Žemės ūkio naudmenų plotas viso: **0.1640 ha**
iš jo: pievų ir natūralių ganyklų plotas: **0.1640 ha**
Miško žemės plotas: **3.1174 ha**
Užstatyta teritorija: **0.0013 ha**
Nusausintos žemės plotas: **0.0013 ha**
Žemės ūkio naudmenų našumo balas: **31.8**
Matavimų tipas: **Žemės sklypas suformuotas atliekant kadastrinius matavimus**
Indeksuota žemės sklypo vertė: **12518 Eur**
Indeksuota žemės sklypo vertė be miško: **94 Eur**
Indeksuota miško vertė: **12424 Eur**
Indeksuota miško medynų vertė: **11702 Eur**
Žemės sklypo vertė: **2948 Eur**
Sklypo vertė be miško žemės ir medynų: **59 Eur**
Miško žemės ir medynų vertė: **2889 Eur**
Miško medynų vertė: **2438 Eur**
Vidutinė rinkos vertė: **2120 Eur**
Vidutinės rinkos vertės nustatymo data: **2019-10-09**
Vidutinės rinkos vertės nustatymo būdas: **Masinis vertinimas**
Kadastro duomenų nustatymo data: **2019-08-27**

3. Daikto priklausiniai iš kito registro: įrašų nėra**4. Nuosavybė:**

4.1.

Nuosavybės teisė
Savininkas: **LIETUVOS RESPUBLIKA, a.k. 111105555**
Daiktas: **žemės sklypas Nr. 4400-5233-8464, aprašytas p. 2.1.**
Įregistravimo pagrindas: **2019-09-06 Nacionalinės žemės tarnybos teritorinio skyriaus vedėjo sprendimas Nr. 30SK-958-(14.30.110.)**
Įrašas galioja: **Nuo 2019-10-14**

5. Valstybės ir savivaldybių žemės patikėjimo teisė:

5.1.

Valstybinės žemės patikėjimo teisė
Patikėtinis: **Nacionalinė žemės tarnyba prie Žemės ūkio ministerijos, a.k. 188704927**
Daiktas: **žemės sklypas Nr. 4400-5233-8464, aprašytas p. 2.1.**
Įregistravimo pagrindas: **2019-09-06 Nacionalinės žemės tarnybos teritorinio skyriaus vedėjo sprendimas Nr. 30SK-958-(14.30.110.)**
Įrašas galioja: **Nuo 2019-10-14**

6. Kitos daiktinės teisės: įrašų nėra**7. Juridiniai faktai: įrašų nėra****8. Žymos: įrašų nėra****9. Teritorijos, kuriose taikomos specialiosios žemės naudojimo sąlygos:**

9.1.

Geležinkelio kelių ir jų įrenginių, geležinkelio želdinių apsaugos zonos (III skyrius, trečiasis skirsnis)
Daiktas: **žemės sklypas Nr. 4400-5233-8464, aprašytas p. 2.1.**
Įregistravimo pagrindas: **2019-06-06 Lietuvos Respublikos specialiųjų žemės naudojimo sąlygų įstatymas Nr. XIII-2166**
2019-12-19 Lietuvos Respublikos žemės ūkio ministro įsakymas Nr. 3D-711
Plotas: **5732.00 kv. m**
Įrašas galioja: **Nuo 2020-01-02**

9.2.

Kelių apsaugos zonos (III skyrius, antrasis skirsnis)
Daiktas: **žemės sklypas Nr. 4400-5233-8464, aprašytas p. 2.1.**
Įregistravimo pagrindas: **2019-06-06 Lietuvos Respublikos specialiųjų žemės naudojimo sąlygų įstatymas Nr. XIII-2166**
2019-12-19 Lietuvos Respublikos žemės ūkio ministro įsakymas Nr. 3D-711
Plotas: **5306.00 kv. m**
Įrašas galioja: **Nuo 2020-01-02**

9.3.

Miško žemė (VI skyrius, trečiasis skirsnis)
Daiktas: **žemės sklypas Nr. 4400-5233-8464, aprašytas p. 2.1.**
Įregistravimo pagrindas: **2019-06-06 Lietuvos Respublikos specialiųjų žemės naudojimo sąlygų įstatymas Nr. XIII-2166**
2019-12-19 Lietuvos Respublikos žemės ūkio ministro įsakymas Nr. 3D-711
Plotas: **31174.00 kv. m**
Įrašas galioja: **Nuo 2020-01-02**

9.4. Elektros tinklų apsaugos zonos (III skyrius, ketvirtasis skirsnis)
Daiktas: žemės sklypas Nr. 4400-5233-8464, aprašytas p. 2.1.
[registravimo pagrindas: 2019-06-06 Lietuvos Respublikos specialiųjų žemės naudojimo sąlygų įstatymas Nr. XIII-2166
2019-12-19 Lietuvos Respublikos žemės ūkio ministro įsakymas Nr. 3D-711
Plotas: 173.00 kv. m
[rašas galioja: Nuo 2020-01-02

9.5. Melioruotos žemės ir melioracijos statinių apsaugos zonos (VI skyrius, antrasis skirsnis)
Daiktas: žemės sklypas Nr. 4400-5233-8464, aprašytas p. 2.1.
[registravimo pagrindas: 2019-06-06 Lietuvos Respublikos specialiųjų žemės naudojimo sąlygų įstatymas Nr. XIII-2166
2019-12-19 Lietuvos Respublikos žemės ūkio ministro įsakymas Nr. 3D-711
Plotas: 13.00 kv. m
[rašas galioja: Nuo 2020-01-02

10. Daikto registravimas ir kadastro žymos:

10.1. Kadastrinius matavimus atliko (kadastro žyma)
LORETA ANDRIUŠIENĖ
Daiktas: žemės sklypas Nr. 4400-5233-8464, aprašytas p. 2.1.
[registravimo pagrindas: 2014-04-17 Kvalifikacijos pažymėjimas Nr. 2M-M-2029
2019-08-27 Nekilnojamojo daikto kadastro duomenų byla
[rašas galioja: Nuo 2019-10-09

10.2. Suformuotas naujas (daikto registravimas)
Daiktas: žemės sklypas Nr. 4400-5233-8464, aprašytas p. 2.1.
[registravimo pagrindas: 2019-08-27 Nekilnojamojo daikto kadastro duomenų byla
2019-09-06 Nacionalinės žemės tarnybos teritorinio skyriaus vedėjo sprendimas Nr. 30SK-958-(14.30.110.)
[rašas galioja: Nuo 2019-10-09

11. Registro pastabos ir nuorodos: įrašų nėra

12. Kita informacija: įrašų nėra

13. Informacija apie duomenų sandoriui tikslinimą: įrašų nėra

Dokumentą atspausdino

VALENTAS JUDICKAS

Žemės sklypo išdėstymo schema

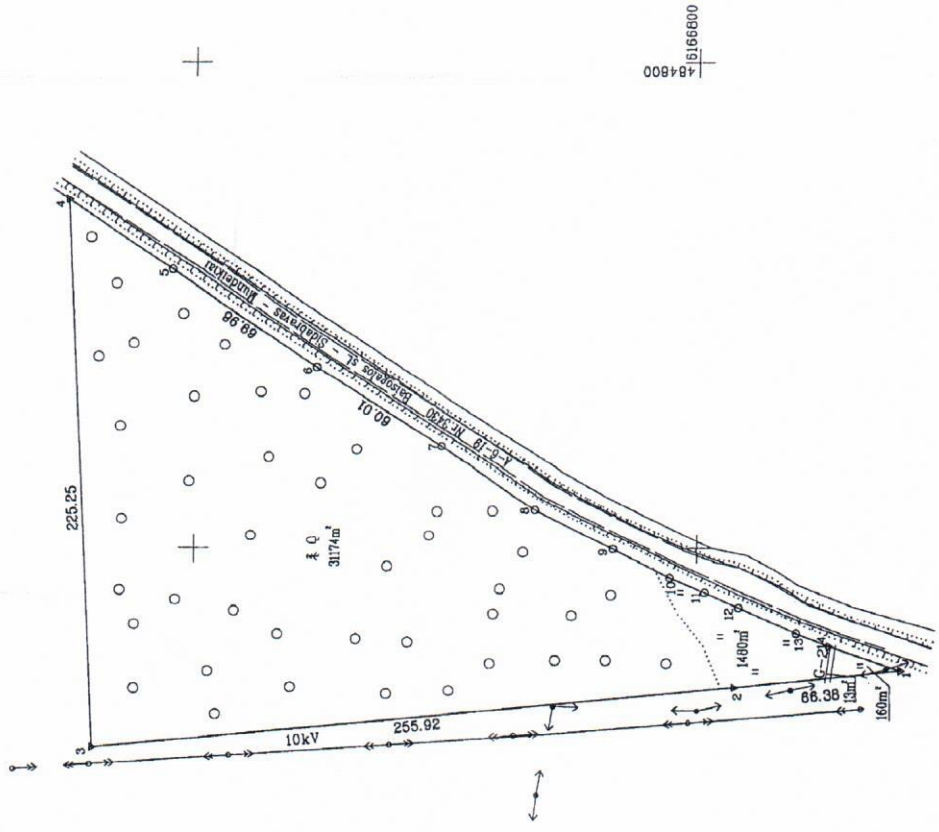
ŽEMĖS SKLYPO PLANAS M 1:2000

Sklypo plotas 32827 m²

| | | | | | | | | | | | | | |
|---------------------------|---------|----------|---|---|---|---|---|---|---|---------|---|---|---|
| Kadastras: | vietovė | Vainiūnu | 7 | 1 | 8 | 6 | 0 | 0 | 4 | sklypas | 5 | 4 | 5 |
| Žemės sklypo kadastro Nr. | | | | | | | | | | | | | |

| | |
|--------------------|-------------------|
| Galv. namo Nr. | projekt. Nr. 554M |
| Kaimas (miestelis) | Kablių |
| Seniūnij | Baisogales |
| Miestas (regionas) | Bardžiškio |
| Apkritis | Siaulių |

| | | |
|----------|-----------------------------------|---------------------------|
| Ortūnybė | Gretimo žemės sklypo kadastro Nr. | Pastabos |
| 1-3 | 7006/0001.1 | |
| 3-4 | 7086/0004.248 | |
| 4-1 | | rejininis kelias Nr. 3400 |



| Liznių anotacijų lentelė | Arštinis |
|--------------------------|----------|
| 4-8 | 45.35 |
| 7-8 | 45.35 |
| 8-9 | 55.24 |
| 9-10 | 25.45 |
| 10-11 | 15.11 |
| 11-12 | 14.88 |
| 12-13 | 15.10 |
| 13-14 | 15.10 |
| 14-1 | 30.25 |



Su pagal 2017-06-15 ir 2019-05-23 atliktą žemės sklypo ribų pažanklinimą, parodymą porenkam žemės sklypo plane išbraižytomis ribomis ir apskaičiuotu žemės sklypo ploto atitinku:
 V. Valstybinių miškų urėdija
 (žemės sklypo savininkas (jei šio sklypo žemės sklypo savininkas nėra nurodytas))
 padalinio vadovas
 Giedrius Nekrašius
 2019-05-24



| | | | |
|---|-----------|--------------------------|------------|
| V. Valstybinių miškų urėdija | | | |
| Pramonės pr. IIa, LT-51327 Kaunas, tel. (8 37) 490222 | | | |
| e.p. info@vmmvnu.lt, imonės kodas 332340880 | | | |
| įmonė neturi antspaudo | | | |
| Pareigos | Parabasis | Vardas, pavardė | Data |
| Geografinis padalinys | | Algimantas Bartoševičius | 2019-05-24 |
| Vyresnysis specialistas | | Loreta Andriusaitė | 2019-05-24 |
| Matavimiko kвалificiacijos pažymėjimo Nr. 2/M-2029 | | | |

NEKILNOJAMOJO TURTO REGISTRO DUOMENŲ BAZĖS IŠRAŠAS

2020-09-25 14:01:09

1. Nekilnojamojo turto registre įregistruotas turtas:Registro Nr.: **44/2546321**
Registro tipas: **Žemės sklypas**
Sudarymo data: **2020-08-21**
Radviliškio r. sav., Radviliškio sen., Miežaičių k.**2. Nekilnojamieji daiktai:**

2.1.

Žemės sklypas
Radviliškio r. sav., Radviliškio sen., Miežaičių k.
Unikalus daikto numeris: **4400-5487-1735**
Žemės sklypo kadastro numeris ir kadastro vietovės pavadinimas: **7197/0008:18 Žeimių k.v.**
Daikto pagrindinė naudojimo paskirtis: **Miškų ūkio**
Žemės sklypo naudojimo būdas: **Apsauginių miškų sklypai**
Žemės sklypo plotas: **2.8723 ha**
Miško žemės plotas: **2.8723 ha**
Nusausintos žemės plotas: **0.0295 ha**
Žemės ūkio naudmenų našumo balas: **1.0**
Matavimų tipas: **Žemės sklypas suformuotas atliekant kadastrinius matavimus**
Indeksuota žemės sklypo vertė: **3638 Eur**
Indeksuota miško vertė: **3638 Eur**
Indeksuota miško medynų vertė: **3014 Eur**
Žemės sklypo vertė: **1018 Eur**
Miško žemės ir medynų vertė: **1018 Eur**
Miško medynų vertė: **628 Eur**
Vidutinė rinkos vertė: **1400 Eur**
Vidutinės rinkos vertės nustatymo data: **2020-08-21**
Vidutinės rinkos vertės nustatymo būdas: **Masinis vertinimas**
Kadastro duomenų nustatymo data: **2020-07-14****3. Daikto priklausiniai iš kito registro: įrašų nėra****4. Nuosavybė:**

4.1.

Nuosavybės teisė
Savininkas: **LIETUVOS RESPUBLIKA, a.k. 111105555**
Daiktas: **žemės sklypas Nr. 4400-5487-1735, aprašytas p. 2.1.**
Įregistravimo pagrindas: **2020-08-05 Nacionalinės žemės tarnybos teritorinio skyriaus vedėjo sprendimas Nr. 30SK-531-(14.30.110.)**
Įrašas galioja: **Nuo 2020-08-24****5. Valstybės ir savivaldybių žemės patikėjimo teisė:**

5.1.

Valstybinės žemės patikėjimo teisė
Patikėtinis: **Nacionalinė žemės tarnyba prie Žemės ūkio ministerijos, a.k. 188704927**
Daiktas: **žemės sklypas Nr. 4400-5487-1735, aprašytas p. 2.1.**
Įregistravimo pagrindas: **2020-08-05 Nacionalinės žemės tarnybos teritorinio skyriaus vedėjo sprendimas Nr. 30SK-531-(14.30.110.)**
Įrašas galioja: **Nuo 2020-08-24****6. Kitos daiktinės teisės : įrašų nėra****7. Juridiniai faktai: įrašų nėra****8. Žymos: įrašų nėra****9. Teritorijos, kuriose taikomos specialiosios žemės naudojimo sąlygos:**

9.1.

Miško žemė (VI skyrius, trečiasis skirsnis)
Daiktas: **žemės sklypas Nr. 4400-5487-1735, aprašytas p. 2.1.**
Įregistravimo pagrindas: **2020-08-05 Nacionalinės žemės tarnybos teritorinio skyriaus vedėjo sprendimas Nr. 30SK-531-(14.30.110.)**
Plotas: **28723.00 kv. m**
Įrašas galioja: **Nuo 2020-08-21**

9.2.

Melioruotos žemės ir melioracijos statinių apsaugos zonos (VI skyrius, antrasis skirsnis)
Daiktas: **žemės sklypas Nr. 4400-5487-1735, aprašytas p. 2.1.**
Įregistravimo pagrindas: **2020-08-05 Nacionalinės žemės tarnybos teritorinio skyriaus vedėjo sprendimas Nr. 30SK-531-(14.30.110.)**
Plotas: **295.00 kv. m**
Įrašas galioja: **Nuo 2020-08-21****10. Daikto registravimas ir kadastro žymos:**

10.1.

Kadastrinius matavimus atliko (kadastro žyma)
NIJOLĖ SONGAILIENĖ
Daiktas: **žemės sklypas Nr. 4400-5487-1735, aprašytas p. 2.1.**
Įregistravimo pagrindas: **2008-07-25 Kvalifikacijos pažymėjimas Nr. 2M-M-571**
2020-07-14 Nekilnojamojo daikto kadastro duomenų byla
Įrašas galioja: **Nuo 2020-08-21**

10.2.

Suformuotas naujas (daikto registravimas)
Daiktas: **žemės sklypas Nr. 4400-5487-1735, aprašytas p. 2.1.**
Įregistravimo pagrindas: **2020-07-14 Nekilnojamojo daikto kadastro duomenų byla**
2020-08-05 Nacionalinės žemės tarnybos teritorinio skyriaus vedėjo sprendimas Nr. 30SK-531-(14.30.110.)

Įrašas galioja: Nuo 2020-08-21

11. Registro pastabos ir nuorodos: įrašų nėra

12. Kita informacija: įrašų nėra

13. Informacija apie duomenų sandoriui tikslinimą: įrašų nėra

Dokumentą atspausdino

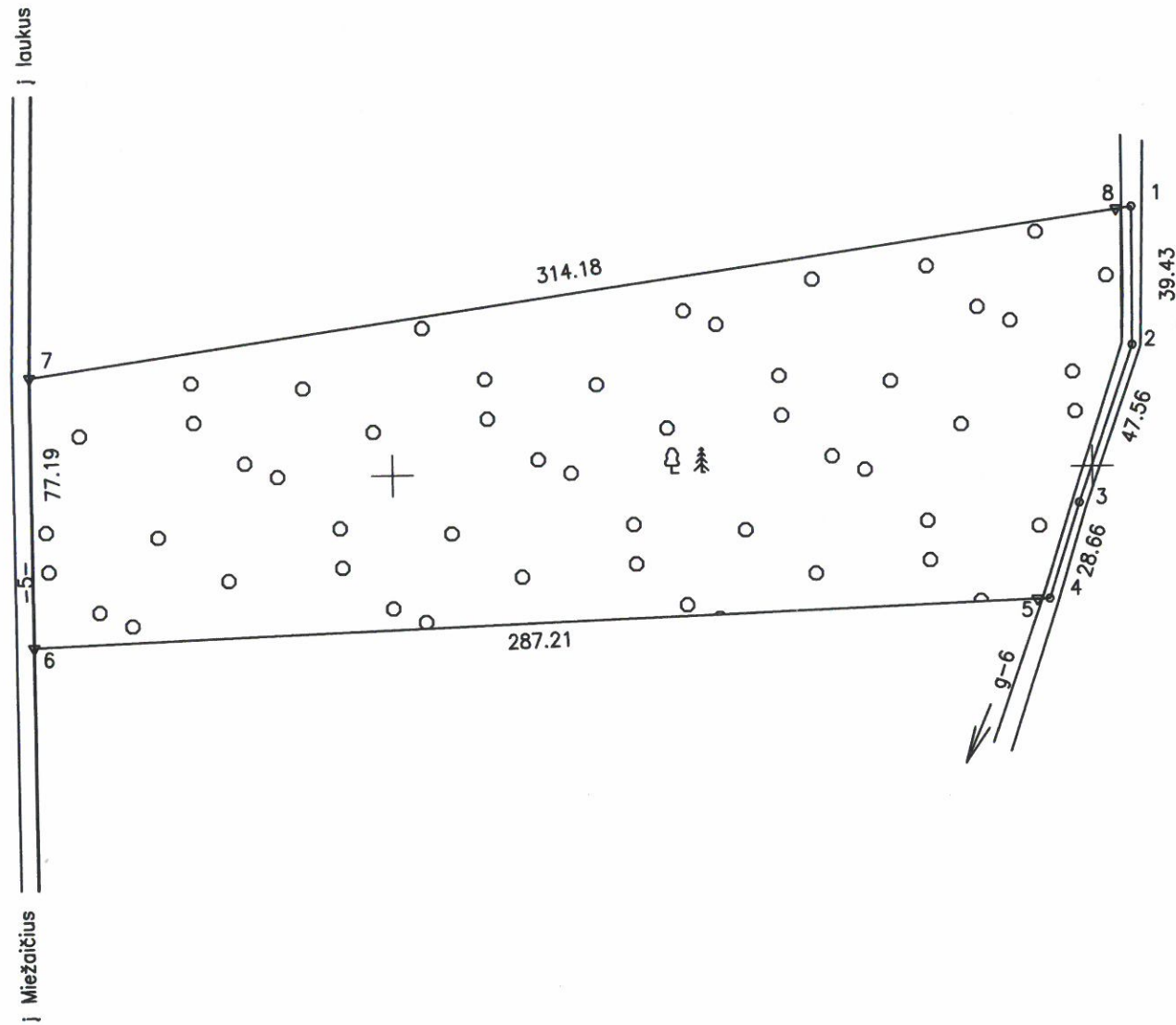
VALENTAS JUDICKAS

Žemės sklypo išdėstymo schema



ŽEMĖS SKLYPO PLANAS M 1:2000

Žemės sklypo plotas 28723 m²



| Kadastras: | vietovė | Žemių | blokas | sklypas |
|----------------------------|---------|---------|---------|---------|
| Žemės sklypo kadastro Nr.: | | 7 1 9 7 | 0 0 0 8 | |

| | |
|--------------------|----------------|
| Savivaldybė | Radviliškio r. |
| Seniūnija | Radviliškio |
| Gyvenamoji vietovė | Miežaičių k. |
| Gatvė, namo Nr. | Skł. Nr. 703 |

| Gretimybė | Gretimo žemės sklypo kadastro Nr. | Pastabos |
|-----------|-----------------------------------|--|
| 1-3 | 7137/0003:35 | riba griovio viduriu |
| 3-4 | 7137/0003:61 | riba griovio viduriu kadastriniai matavimai |
| 4-6 | 7197/0008:7 | kadastriniai matavimai |
| 6-7 | 7197/0008:11 | kadastriniai matavimai |
| 7-1 | 7197/0008:4 | |



Su pagal 2020 m. 05 mėn. 19 d. atliktą žemės sklypo ribų pažėklinimą-parodymą parengtame žemės sklypo plane išbraizytais ribomis ir apskaičiuotu žemės sklypo plotu sutinku

Valstybės įmonė Valstybinių miškų urėdija
(žemės sklypo savininko (esamojo ar būsimojo) vardas, pavardė) **Radviliškio regioninio padalinio vadovas** (parašas) **Gintaras Nemunis** (data) **20200625**

SUTARTINIAI ŽENKLAI:

- ▼ žemės sklypo pastovūs riboženkliai
- žemės sklypo laikini riboženkliai

6174800.00
476000.00

| Gretimybė | Atstumas |
|-----------|----------|
| 4-5 | 3,51 |
| 8-1 | 4,40 |

UAB "Šiaulių hidroprojektas"
 Aušros al. 29a, LT-76300 Šiauliai, tel. 8 41 523803.
 Įmonės kodas 144084894, PVM kodas LT440848917
 atširuk šėsk LT754010044200030259 Luminor Bank AB, banko kodas 40100

Uždaroji akcinė bendrovė "Šiaulių hidroprojektas" Ltd.

| Parašas | Vardas, pavardė | Data |
|--------------------|-----------------|----------|
| <i>[Signature]</i> | A. Adomaitis | 20200625 |
| <i>[Signature]</i> | N. Songailienė | 20200625 |

Matavinko kvalifikacijos pažymėjimo Nr. 2M-M-571

NEKILNOJAMOJO TURTO REGISTRO DUOMENŲ BAZĖS IŠRAŠAS

2020-09-25 14:01:32

1. Nekilnojamojo turto registre [registruotas turtas:Registro Nr.: 44/2545960
Registro tipas: **Žemės sklypas**
Sudarymo data: 2020-08-20
Radviliškio r. sav., Radviliškio sen., Nirtaičių k.**2. Nekilnojamieji daiktai:**

2.1.

Žemės sklypas
Radviliškio r. sav., Radviliškio sen., Nirtaičių k.
Unikalus daikto numeris: 4400-5487-2321
Žemės sklypo kadastro numeris ir kadastro vietovės pavadinimas: 7197/0007:10 Žeimių k.v.
Daikto pagrindinė naudojimo paskirtis: **Miškų ūkio**
Žemės sklypo naudojimo būdas: **Ūkinių miškų sklypai**
Žemės sklypo plotas: 0.7969 ha
Miško žemės plotas: 0.7969 ha
Nusausintos žemės plotas: 0.0180 ha
Žemės ūkio naudmenų našumo balas: 1.0
Matavimų tipas: **Žemės sklypas suformuotas atliekant kadastrinius matavimus**
Indeksuota žemės sklypo vertė: 1853 Eur
Indeksuota miško vertė: 1853 Eur
Indeksuota miško medynų vertė: 1680 Eur
Žemės sklypo vertė: 458 Eur
Miško žemės ir medynų vertė: 458 Eur
Miško medynų vertė: 350 Eur
Vidutinė rinkos vertė: 2067 Eur
Vidutinės rinkos vertės nustatymo data: 2020-08-20
Vidutinės rinkos vertės nustatymo būdas: **Masinis vertinimas**
Kadastro duomenų nustatymo data: 2020-07-14**3. Daikto priklausiniai iš kito registro: įrašų nėra****4. Nuosavybė:**

4.1.

Nuosavybės teisė
Savininkas: **LIETUVOS RESPUBLIKA, a.k. 111105555**
Daiktas: **žemės sklypas Nr. 4400-5487-2321, aprašytas p. 2.1.**
[registravimo pagrindas: 2020-08-05 Nacionalinės žemės tarnybos teritorinio skyriaus vedėjo sprendimas Nr. 30SK-532-(14.30.110.)
[rašas galioja: Nuo 2020-08-24**5. Valstybės ir savivaldybių žemės patikėjimo teisė:**

5.1.

Valstybinės žemės patikėjimo teisė
Patikėtinis: **Nacionalinė žemės tarnyba prie Žemės ūkio ministerijos, a.k. 188704927**
Daiktas: **žemės sklypas Nr. 4400-5487-2321, aprašytas p. 2.1.**
[registravimo pagrindas: 2020-08-05 Nacionalinės žemės tarnybos teritorinio skyriaus vedėjo sprendimas Nr. 30SK-532-(14.30.110.)
[rašas galioja: Nuo 2020-08-24**6. Kitos daiktinės teisės : įrašų nėra****7. Juridiniai faktai: įrašų nėra****8. Žymos: įrašų nėra****9. Teritorijos, kuriose taikomos specialiosios žemės naudojimo sąlygos:**

9.1.

Miško žemė (VI skyrius, trečiasis skirsnis)
Daiktas: **žemės sklypas Nr. 4400-5487-2321, aprašytas p. 2.1.**
[registravimo pagrindas: 2020-08-05 Nacionalinės žemės tarnybos teritorinio skyriaus vedėjo sprendimas Nr. 30SK-532-(14.30.110.)
Plotas: 7969.00 kv. m
[rašas galioja: Nuo 2020-08-20

9.2.

Melioruotos žemės ir melioracijos statinių apsaugos zonos (VI skyrius, antrasis skirsnis)
Daiktas: **žemės sklypas Nr. 4400-5487-2321, aprašytas p. 2.1.**
[registravimo pagrindas: 2020-08-05 Nacionalinės žemės tarnybos teritorinio skyriaus vedėjo sprendimas Nr. 30SK-532-(14.30.110.)
Plotas: 180.00 kv. m
[rašas galioja: Nuo 2020-08-20**10. Daikto registravimas ir kadastro žymos:**

10.1.

Kadastrinius matavimus atliko (kadastro žyma)
NIJOLĖ SONGAILIENĖ
Daiktas: **žemės sklypas Nr. 4400-5487-2321, aprašytas p. 2.1.**
[registravimo pagrindas: 2008-07-25 Kvalifikacijos pažymėjimas Nr. 2M-M-571
2020-07-14 Nekilnojamojo daikto kadastro duomenų byla
[rašas galioja: Nuo 2020-08-20

10.2.

Suformuotas naujas (daikto registravimas)
Daiktas: **žemės sklypas Nr. 4400-5487-2321, aprašytas p. 2.1.**
[registravimo pagrindas: 2020-07-14 Nekilnojamojo daikto kadastro duomenų byla
2020-08-05 Nacionalinės žemės tarnybos teritorinio skyriaus vedėjo sprendimas Nr. 30SK-532-(14.30.110.)

Jrašas galioja: Nuo 2020-08-20

11. Registro pastabos ir nuorodos: įrašų nėra

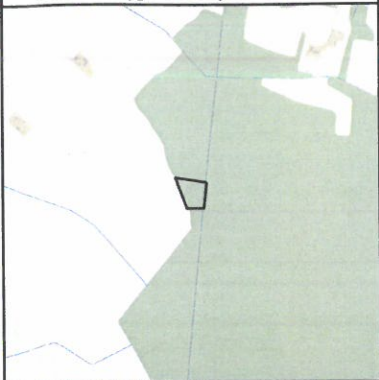
12. Kita informacija: įrašų nėra

13. Informacija apie duomenų sandoriui tikslinimą: įrašų nėra

Dokumentą atspausdino

VALENTAS JUDICKAS

Žemės sklypo išdėstymo schema



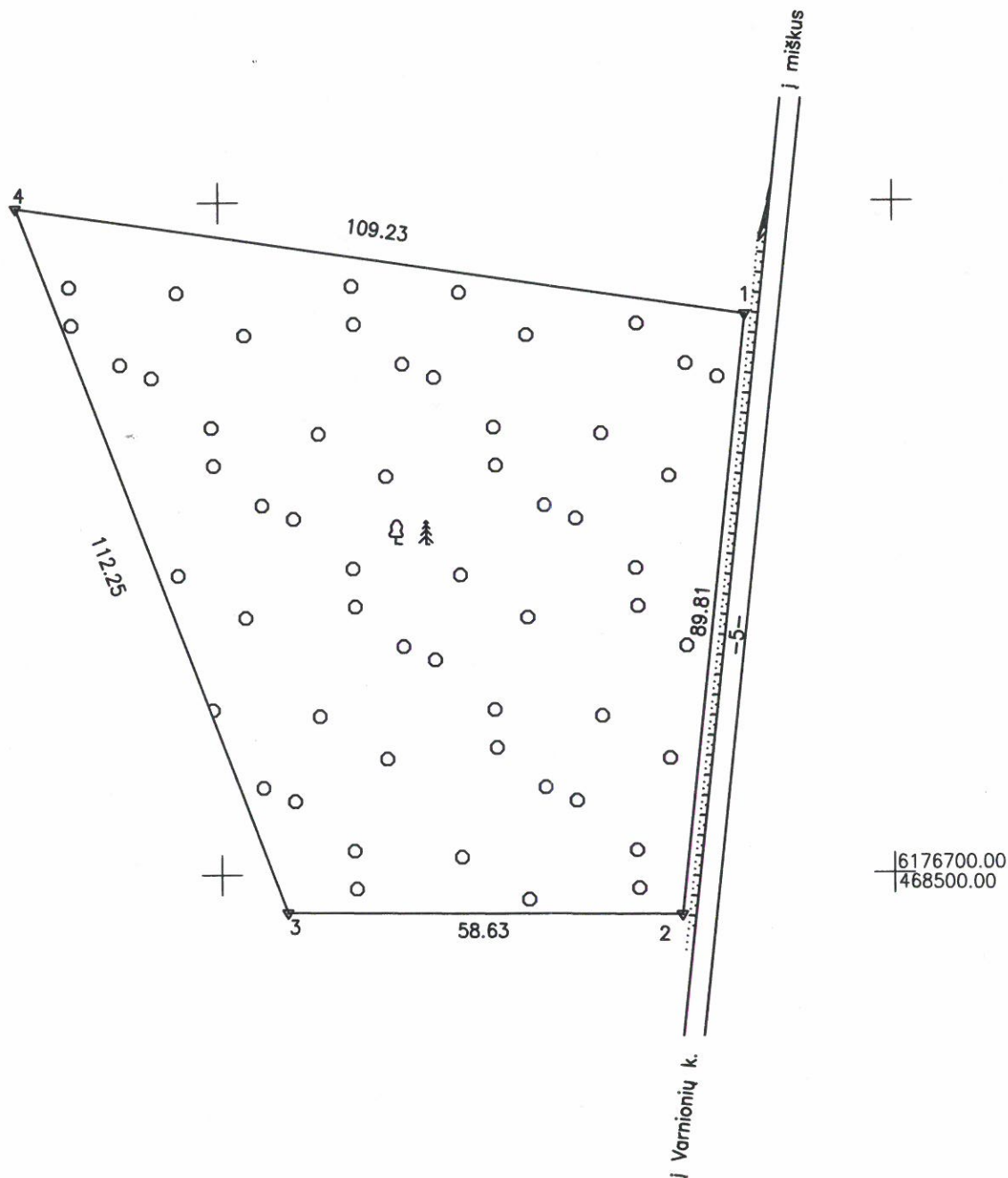
ŽEMĖS SKLYPO PLANAS M 1:1000

Žemės sklypo plotas 7969 m²

| | | | | |
|---------------------------|---------|-----------------|--------|---------|
| Kadastras: | vietovė | Žemių | blokas | sklypas |
| Žemės sklypo kadastro Nr. | | 7 1 9 7 0 0 0 7 | | |

| | |
|--------------------|----------------|
| Savivaldybė | Radviliškio r. |
| Seniūnija | Radviliškio |
| Gyvenamoji vietovė | Nirtaičių k. |
| Gatvė, namo Nr. | Skł. Nr. 705 |

| Gretimybė | Gretimo žemės sklypo kadastro Nr. | Pastabos |
|-----------|-----------------------------------|------------------------|
| 1-2 | 7197/0007:29 | kadastriniai matavimai |
| 2-3 | 7197/0007:3 | |
| 3-4 | 7117/0004:214 | kadastriniai matavimai |
| 4-1 | 7197/0007:28 | |
| | | |
| | | |



Su pagal 2020 m. 05 mėn. 19 d. atliktą žemės sklypo ribų paženklinimą-parodymą parengtame žemės sklypo plane išbraizytais ribomis ir apskaičiuotu žemės sklypo plotu sutinku

Valstybės įmonė Valstybinių miškų urėdija
(žemės sklypo savininko (esamojo ar būsimojo) vardas, pavardė)

Radviliškio regioninio padalinio vadovas (parasis) Gintaras Nemunis (data) 2020 06 25

UAB "Šiaulių hidroprojektas"
 Aušros al. 29a, LT-76300 Šiauliai, tel. 8 41 523603.
 įmonės kodas 144084894, PVM kodas LT440848917
 atsiisk. sąsk. LT754010044200030259 Luminor Bank AB, banko kodas 40100

| | | | |
|-------------|-------------------|-----------------|------------|
| Pareigos | Uždaroji Pareigos | Vardas, pavardė | Data |
| Direktorius | A. Adomaitis | | 2020 06 25 |
| Matavėjas | N. Songailienė | | 2020 06 25 |

Matavėjo kvalifikacijos pažymėjimo Nr. 2M-M-571

SUTARTINIAI ŽENKLAI:

- ▼ žemės sklypo pastovūs riboženkliai
- žemės sklypo laikini riboženkliai

NEKILNOJAMOJO TURTO REGISTRO DUOMENŲ BAZĖS IŠRAŠAS

2020-09-25 14:02:19

1. Nekilnojamojo turto registre įregistruotas turtas:Registro Nr.: **44/2559606**
Registro tipas: **Žemės sklypas**
Sudarymo data: **2020-09-03**
Radviliškio r. sav., Šiaulėnų sen., Mumšilio k.**2. Nekilnojamieji daiktai:**

2.1.

Žemės sklypas
Radviliškio r. sav., Šiaulėnų sen., Mumšilio k.

Unikalus daikto numeris: **4400-5502-0787**
Žemės sklypo kadastro numeris ir kadastro vietovės pavadinimas: **7197/0012:23 Žeimių k.v.**

Daikto pagrindinė naudojimo paskirtis: **Miško ūkio**
Žemės sklypo naudojimo būdas: **Ūkiniu miškų sklypai**
Žemės sklypo plotas: **0.5046 ha**
Žemės ūkio naudmenų plotas viso: **0.3476 ha**
iš jo: pievų ir natūralių ganyklų plotas: **0.3476 ha**
Miško žemės plotas: **0.0740 ha**
Kitos žemės plotas: **0.0830 ha**
Žemės ūkio naudmenų našumo balas: **1.0**
Matavimų tipas: **Žemės sklypas suformuotas atliekant kadastrinius matavimus**
Indeksuota žemės sklypo vertė: **382 Eur**
Indeksuota žemės sklypo vertė be miško: **96 Eur**
Indeksuota miško vertė: **286 Eur**
Indeksuota miško medynų vertė: **269 Eur**
Žemės sklypo vertė: **127 Eur**
Sklypo vertė be miško žemės ir medynų: **60 Eur**
Miško žemės ir medynų vertė: **67 Eur**
Miško medynų vertė: **56 Eur**
Vidutinė rinkos vertė: **1151 Eur**
Vidutinės rinkos vertės nustatymo data: **2020-09-03**
Vidutinės rinkos vertės nustatymo būdas: **Masinis vertinimas**
Kadastro duomenų nustatymo data: **2020-08-12**

3. Daikto priklausiniai iš kito registro: įrašų nėra**4. Nuosavybė:**

4.1.

Nuosavybės teisė
Savininkas: **LIETUVOS RESPUBLIKA, a.k. 111105555**
Daiktas: **žemės sklypas Nr. 4400-5502-0787, aprašytas p. 2.1.**
Įregistravimo pagrindas: **2020-08-24 Nacionalinės žemės tarnybos teritorinio skyriaus vedėjo sprendimas Nr. 30SK-595-(14.30.110.)**
Įrašas galioja: **Nuo 2020-09-08**

5. Valstybės ir savivaldybių žemės patikėjimo teisė:

5.1.

Valstybinės žemės patikėjimo teisė
Patikėtinis: **Nacionalinė žemės tarnyba prie Žemės ūkio ministerijos, a.k. 188704927**
Daiktas: **žemės sklypas Nr. 4400-5502-0787, aprašytas p. 2.1.**
Įregistravimo pagrindas: **2020-08-24 Nacionalinės žemės tarnybos teritorinio skyriaus vedėjo sprendimas Nr. 30SK-595-(14.30.110.)**
Įrašas galioja: **Nuo 2020-09-08**

6. Kitos daiktinės teisės : įrašų nėra**7. Juridiniai faktai: įrašų nėra****8. Žymos: įrašų nėra****9. Teritorijos, kuriose taikomos specialiosios žemės naudojimo sąlygos:**

9.1.

Paviršinių vandens telkinių apsaugos zonos (VI skyrius, septintasis skirsnis)
Daiktas: **žemės sklypas Nr. 4400-5502-0787, aprašytas p. 2.1.**
Įregistravimo pagrindas: **2020-08-24 Nacionalinės žemės tarnybos teritorinio skyriaus vedėjo sprendimas Nr. 30SK-595-(14.30.110.)**
Plotas: **5046.00 kv. m**
Įrašas galioja: **Nuo 2020-09-03**

9.2.

Gamtiniai ir kompleksiniai draustiniai (V skyrius, aštuntasis skirsnis)
Daiktas: **žemės sklypas Nr. 4400-5502-0787, aprašytas p. 2.1.**
Įregistravimo pagrindas: **2020-08-24 Nacionalinės žemės tarnybos teritorinio skyriaus vedėjo sprendimas Nr. 30SK-595-(14.30.110.)**
Plotas: **5046.00 kv. m**
Įrašas galioja: **Nuo 2020-09-03**

9.3.

Paviršinių vandens telkinių pakrantės apsaugos juostos (VI skyrius, aštuntasis skirsnis)
Daiktas: **žemės sklypas Nr. 4400-5502-0787, aprašytas p. 2.1.**
Įregistravimo pagrindas: **2020-08-24 Nacionalinės žemės tarnybos teritorinio skyriaus vedėjo sprendimas Nr. 30SK-595-(14.30.110.)**
Plotas: **2258.00 kv. m**
Įrašas galioja: **Nuo 2020-09-03**

9.4.

Hidrografiniai draustiniai (V skyrius, vienuoliktasis skirsnis)
Daiktas: **žemės sklypas Nr. 4400-5502-0787, aprašytas p. 2.1.**
Įregistravimo pagrindas: **2020-08-24 Nacionalinės žemės tarnybos teritorinio skyriaus vedėjo sprendimas**

Nr. 30SK-595-(14.30.110.)
Plotas: 5046.00 kv. m
Įrašas galioja: Nuo 2020-09-03

- 9.5. **Miško žemė (VI skyrius, trečiasis skirsnis)**
Daiktas: žemės sklypas Nr. 4400-5502-0787, aprašytas p. 2.1.
Įregistravimo pagrindas: 2020-08-24 Nacionalinės žemės tarnybos teritorinio skyriaus vedėjo sprendimas Nr. 30SK-595-(14.30.110.)
Plotas: 740.00 kv. m
Įrašas galioja: Nuo 2020-09-03

10. Daikto registravimas ir kadastro žymos:

- 10.1. **Kadastrinius matavimus atliko (kadastro žyma)**
NIJOLĖ SONGAILIENĖ
Daiktas: žemės sklypas Nr. 4400-5502-0787, aprašytas p. 2.1.
Įregistravimo pagrindas: 2008-07-25 Kvalifikacijos pažymėjimas Nr. 2M-M-571
2020-08-12 Nekilnojamojo daikto kadastro duomenų byla
Įrašas galioja: Nuo 2020-09-03

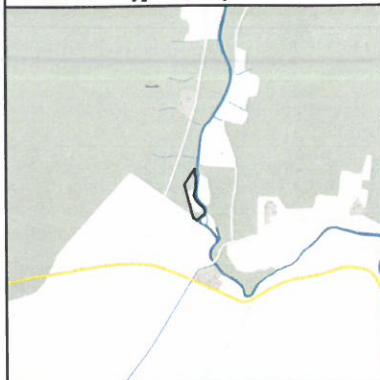
- 10.2. **Suformuotas naujas (daikto registravimas)**
Daiktas: žemės sklypas Nr. 4400-5502-0787, aprašytas p. 2.1.
Įregistravimo pagrindas: 2020-08-12 Nekilnojamojo daikto kadastro duomenų byla
2020-08-24 Nacionalinės žemės tarnybos teritorinio skyriaus vedėjo sprendimas Nr. 30SK-595-(14.30.110.)
Įrašas galioja: Nuo 2020-09-03

11. Registro pastabos ir nuorodos: įrašų nėra

12. Kita informacija: įrašų nėra

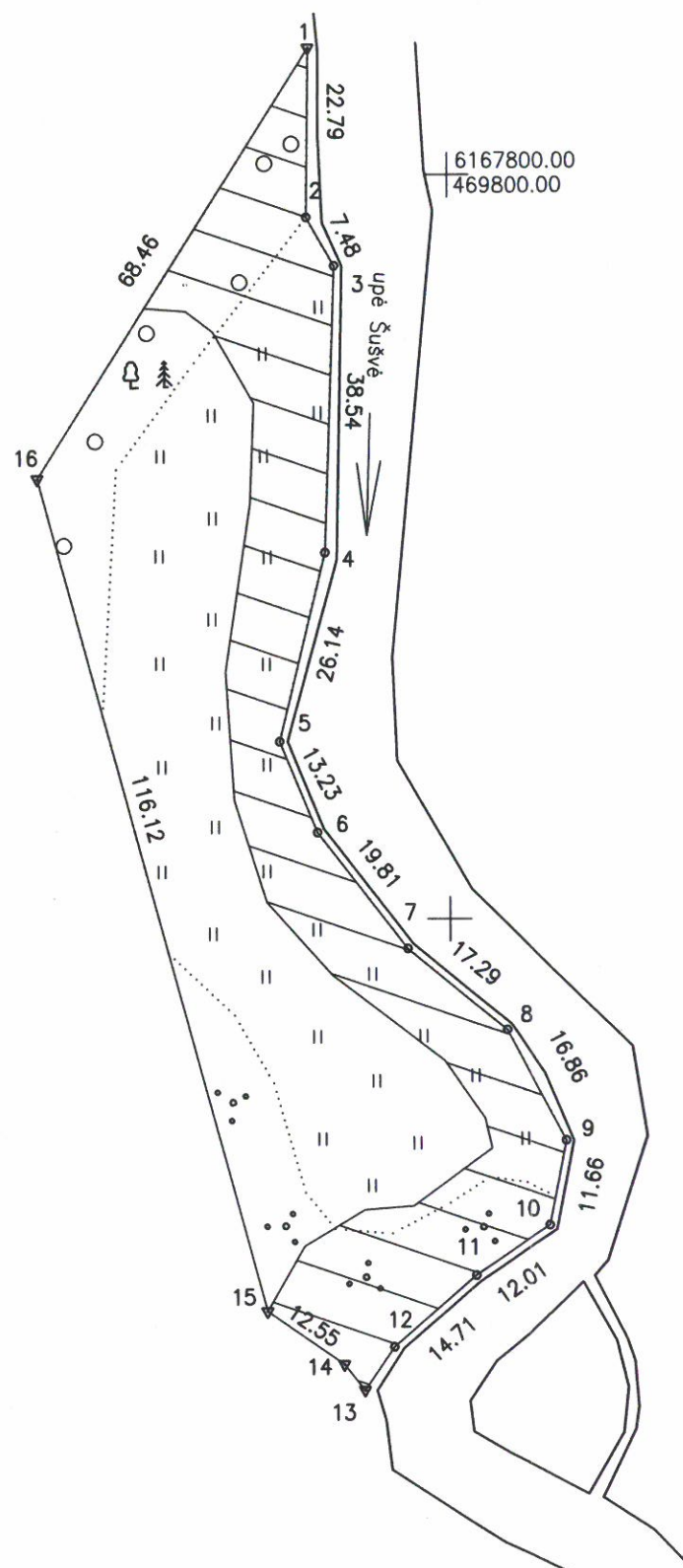
13. Informacija apie duomenų sandoriui tikslinimą: įrašų nėra

Žemės sklypo išdėstymo schema



ŽEMĖS SKLYPO PLANAS M 1:1000

Žemės sklypo plotas 5046 m²



| | | | | |
|---------------------------|---------|-----------------|--------|---------|
| Kadastras: | vietovė | Žemių | blokas | sklypas |
| Žemės sklypo kadastro Nr. | | 7 1 9 7 0 0 1 2 | | |

| | |
|--------------------|---------------|
| Savivaldybė | Radvilišio r. |
| Seniūnija | Šiaulėnų |
| Gyvenamoji vietovė | Mumšilio k. |
| Gatvė, namo Nr. | Skł. Nr. 706 |

| Gretimybė | Gretimo žemės sklypo kadastro Nr. | Pastabos |
|-----------|-----------------------------------|------------------------|
| 1-13 | | upė Šušvė |
| 13-15 | 7167/0008:77 | kadastriniai matavimai |
| 15-1 | 7197/0012:3 | |
| | | |
| | | |
| | | |

Su pagal . 2020. m. . 05. . . mėn. 19. d. atliktą žemės sklypo ribų paženklinimą-parodymą parengtame žemės sklypo plane išbraizytais ribomis ir apskaičiuotu žemės sklypo plotu sutinku

Valstybės įmonė Valstybinių miškų urėdija
(žemės sklypo savininko (esamojo ar būsimojo) vardas, pavardė) Radvilišio r. (paršimo) (data) 2020 06 25
padalinio vadovas
Gintaras Nemūnis

UAB "Šiaulių hidroprojektas"

Ambras al. 29a, LT-76300 Šiauliai, tel. 8 41 523803.
Įmonės kodas 144084894, PVM kodas LT440848917
atliktas pagal LT754010044200030259 Luminor Bank AB, banko kodas 40100
akcinė bendrovė

| | | | |
|-------------|--------|-----------------|------------|
| Pareigos | Paršas | Vardas, pavardė | Data |
| Direktorius | | A. Adomaitis | 2020 06 25 |
| Metūninkas | | N. Songailienė | 2020 06 25 |

Matininko kvalifikacijos pažymėjimo Nr. 2M-M-571

SUTARTINIAI ŽENKLAI:

- Paviršinio vandens telkinių pakrantės apsaugos juosta
- žemės sklypo pastovūs riboženkliai
- žemės sklypo laikini riboženkliai

| Gretimybė | Atstumas |
|-----------|----------|
| 12-13 | 7,06 |
| 13-14 | 4,46 |



NEKILNOJAMOJO TURTO REGISTRO DUOMENŲ BAZĖS IŠRAŠAS
2020-10-07 15:31:35

1. Nekilnojamojo turto registre įregistruotas turtas:

Registro Nr.: **44/2568198**
Registro tipas: **Žemės sklypas**
Sudarymo data: **2020-09-30**
Radviliškio r. sav., Šiaulėnų sen., Mumšilio k.

2. Nekilnojamieji daiktai:

2.1.

Žemės sklypas
Radviliškio r. sav., Šiaulėnų sen., Mumšilio k.
Unikalus daikto numeris: **4400-5502-1273**
Žemės sklypo kadastro numeris ir kadastro vietovės pavadinimas: **7197/0013:17 Žeimių k.v.**
Daikto pagrindinė naudojimo paskirtis: **Miškų ūkio**
Žemės sklypo naudojimo būdas: **Ūkinių miškų sklypai**
Žemės sklypo plotas: **3.0080 ha**
Miško žemės plotas: **3.0080 ha**
Žemės ūkio naudmenų našumo balas: **1.0**
Matavimų tipas: **Žemės sklypas suformuotas atliekant kadastrinius matavimus**
Indeksuota žemės sklypo vertė: **4725 Eur**
Indeksuota miško vertė: **4725 Eur**
Indeksuota miško medynų vertė: **4051 Eur**
Žemės sklypo vertė: **1265 Eur**
Miško žemės ir medynų vertė: **1265 Eur**
Miško medynų vertė: **844 Eur**
Vidutinė rinkos vertė: **5511 Eur**
Vidutinės rinkos vertės nustatymo data: **2020-10-01**
Vidutinės rinkos vertės nustatymo būdas: **Masinis vertinimas**
Kadastro duomenų nustatymo data: **2020-08-12**

3. Daikto priklausiniai iš kito registro: įrašų nėra

4. Nuosavybė:

4.1.

Nuosavybės teisė
Savininkas: **LIETUVOS RESPUBLIKA, a.k. 111105555**
Daiktas: **žemės sklypas Nr. 4400-5502-1273, aprašytas p. 2.1.**
Įregistravimo pagrindas: **2020-09-16 Nacionalinės žemės tarnybos teritorinio skyriaus vedėjo sprendimas Nr. 30SK-664-(14.30.110.)**
Įrašas galioja: **Nuo 2020-10-07**

5. Valstybės ir savivaldybių žemės patikėjimo teisė:

5.1.

Valstybinės žemės patikėjimo teisė
Patikėtinis: **Nacionalinė žemės tarnyba prie Žemės ūkio ministerijos, a.k. 188704927**
Daiktas: **žemės sklypas Nr. 4400-5502-1273, aprašytas p. 2.1.**
Įregistravimo pagrindas: **2020-09-16 Nacionalinės žemės tarnybos teritorinio skyriaus vedėjo sprendimas Nr. 30SK-664-(14.30.110.)**
Įrašas galioja: **Nuo 2020-10-07**

6. Kitos daiktinės teisės :

6.1.

Kelio servitutas - teisė važiuoti transporto priemonėmis, vartyti galvijus (tarnaujantis)
Daiktas: **žemės sklypas Nr. 4400-5502-1273, aprašytas p. 2.1.**
Įregistravimo pagrindas: **2020-09-16 Nacionalinės žemės tarnybos teritorinio skyriaus vedėjo sprendimas Nr. 30SK-664-(14.30.110.)**
Plotas: **381.00 kv. m**
Įrašas galioja: **Nuo 2020-10-07**

7. Juridiniai faktai: įrašų nėra

8. Žymos: įrašų nėra

9. Teritorijos, kuriose taikomos specialiosios žemės naudojimo sąlygos:

9.1.

Paviršinių vandens telkinių pakrantės apsaugos juostos (VI skyrius, aštuntasis skirsnis)
Daiktas: **žemės sklypas Nr. 4400-5502-1273, aprašytas p. 2.1.**
Įregistravimo pagrindas: **2020-09-16 Nacionalinės žemės tarnybos teritorinio skyriaus vedėjo sprendimas Nr. 30SK-664-(14.30.110.)**
Plotas: **6806.00 kv. m**
Įrašas galioja: **Nuo 2020-10-01**

9.2.

Paviršinių vandens telkinių apsaugos zonos (VI skyrius, septintasis skirsnis)
Daiktas: **žemės sklypas Nr. 4400-5502-1273, aprašytas p. 2.1.**
Įregistravimo pagrindas: **2020-09-16 Nacionalinės žemės tarnybos teritorinio skyriaus vedėjo sprendimas Nr. 30SK-664-(14.30.110.)**
Plotas: **30080.00 kv. m**
Įrašas galioja: **Nuo 2020-10-01**

9.3.

Gamtiniai ir kompleksiniai draustiniai (V skyrius, aštuntasis skirsnis)
Daiktas: **žemės sklypas Nr. 4400-5502-1273, aprašytas p. 2.1.**
Įregistravimo pagrindas: **2020-09-16 Nacionalinės žemės tarnybos teritorinio skyriaus vedėjo sprendimas Nr. 30SK-664-(14.30.110.)**
Plotas: **30080.00 kv. m**
Įrašas galioja: **Nuo 2020-10-01**

9.4.

Hidrografiniai draustiniai (V skyrius, vienuoliktasis skirsnis)
Daiktas: **žemės sklypas Nr. 4400-5502-1273, aprašytas p. 2.1.**

[registravimo pagrindas: **2020-09-16 Nacionalinės žemės tarnybos teritorinio skyriaus vedėjo sprendimas Nr. 30SK-664-(14.30.110.)**

Plotas: **30080.00 kv. m**

[rašas galioja: **Nuo 2020-10-01**

9.5.

Miško žemė (VI skyrius, trečiasis skirsnis)

Daiktas: **žemės sklypas Nr. 4400-5502-1273, aprašytas p. 2.1.**

[registravimo pagrindas: **2020-09-16 Nacionalinės žemės tarnybos teritorinio skyriaus vedėjo sprendimas Nr. 30SK-664-(14.30.110.)**

Plotas: **30080.00 kv. m**

[rašas galioja: **Nuo 2020-10-01**

9.6.

Elektros tinklų apsaugos zonos (III skyrius, ketvirtasis skirsnis)

Daiktas: **žemės sklypas Nr. 4400-5502-1273, aprašytas p. 2.1.**

[registravimo pagrindas: **2020-09-16 Nacionalinės žemės tarnybos teritorinio skyriaus vedėjo sprendimas Nr. 30SK-664-(14.30.110.)**

Plotas: **372.00 kv. m**

[rašas galioja: **Nuo 2020-10-01**

10. Daikto registravimas ir kadastro žymos:

10.1.

Kadastrinius matavimus atliko (kadastro žyma)

NIJOLĖ SONGAILIENĖ

Daiktas: **žemės sklypas Nr. 4400-5502-1273, aprašytas p. 2.1.**

[registravimo pagrindas: **2008-07-25 Kvalifikacijos pažymėjimas Nr. 2M-M-571**

2020-08-12 Nekilnojamojo daikto kadastro duomenų byla

[rašas galioja: **Nuo 2020-10-01**

10.2.

Suformuotas naujas (daikto registravimas)

Daiktas: **žemės sklypas Nr. 4400-5502-1273, aprašytas p. 2.1.**

[registravimo pagrindas: **2020-08-12 Nekilnojamojo daikto kadastro duomenų byla**

2020-09-16 Nacionalinės žemės tarnybos teritorinio skyriaus vedėjo sprendimas

Nr. 30SK-664-(14.30.110.)

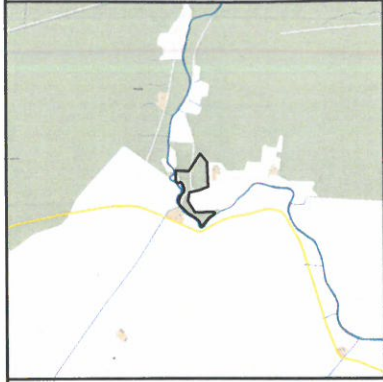
[rašas galioja: **Nuo 2020-10-01**

11. Registro pastabos ir nuorodos: įrašų nėra

12. Kita informacija: įrašų nėra

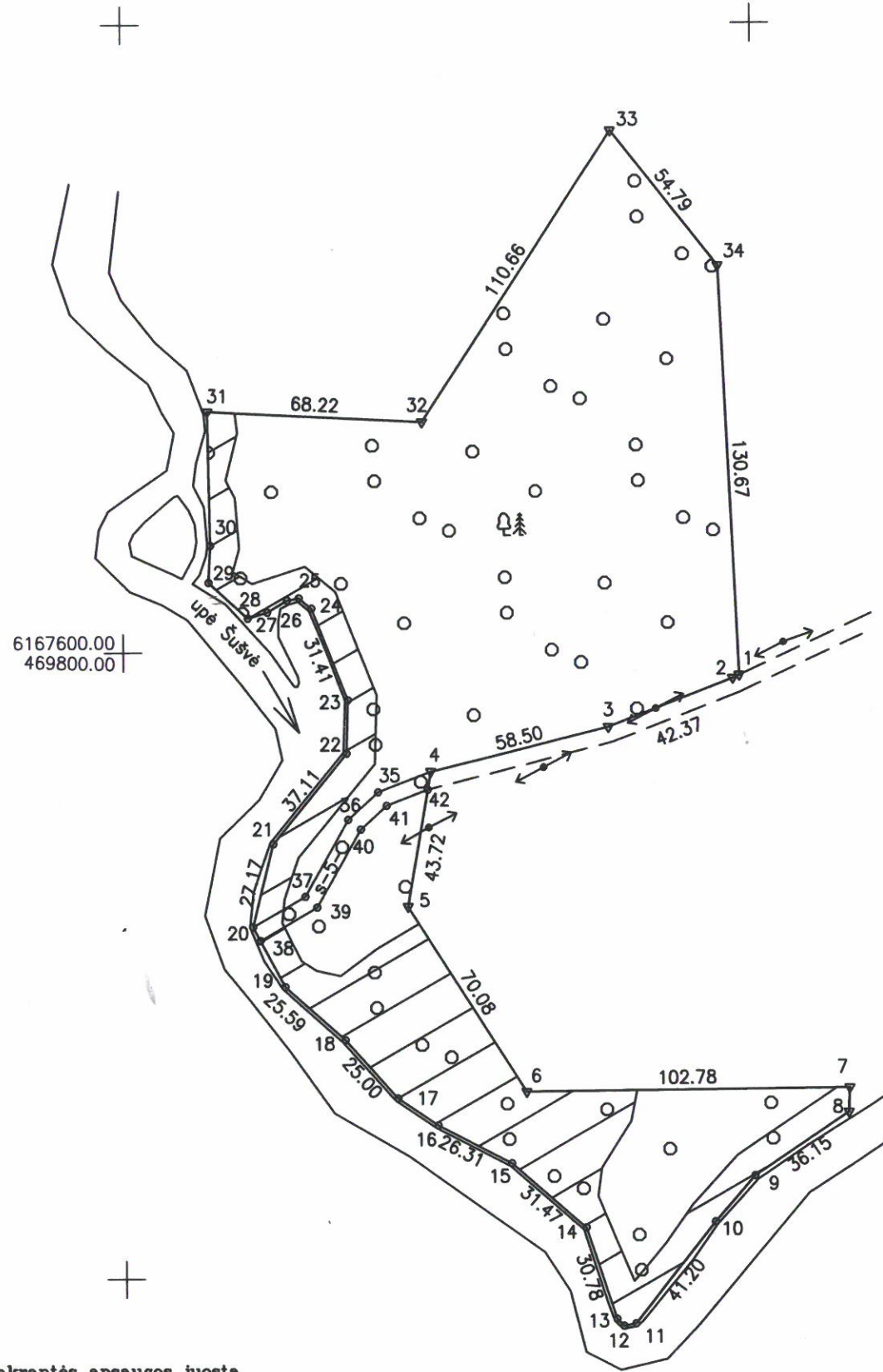
13. Informacija apie duomenų sandoriui tikslinimą: įrašų nėra

Žemės sklypo išdėstymo schema



ŽEMĖS SKLYPO PLANAS M 1:2000

Žemės sklypo plotas 30080 m²



6167600.00
469800.00

| | | | | |
|---------------------------|---------|-----------------|--------|---------|
| Kadastro: | vietovė | Žemių | blokas | sklypas |
| Žemės sklypo kadastro Nr. | | 7 1 9 7 0 0 1 3 | | |

| | |
|--------------------|---------------|
| Savivaldybė | Radvilišio r. |
| Seniūnija | Šiaulėnų |
| Gyvenamoji vietovė | Mumšilio |
| Gatvė, namo Nr. | Skł. Nr.707 |

| Gretimybė | Gretimio žemės sklypo kadastro Nr. | Pastabos |
|-----------|------------------------------------|------------------------|
| 1-7 | 7197/0013:16 | kadastriniai matvaimai |
| 7-8 | 7197/0013:14 | kadastriniai matvaimai |
| 8-31 | | upė Šušvė |
| 31-33 | 7197/0013:11 | |
| 33-34 | 7197/0013:1 | |
| 34-1 | | v2f |

| Gretimybė | Atstumas |
|-----------|----------|
| 1-2 | 2,28 |
| 7-8 | 7,81 |
| 9-10 | 19,35 |
| 11-12 | 3,87 |
| 12-13 | 3,20 |
| 16-17 | 15,46 |
| 20-21 | 21,71 |
| 22-23 | 17,07 |
| 24-25 | 5,22 |
| 25-26 | 3,84 |
| 26-27 | 7,34 |
| 27-28 | 6,46 |
| 28-29 | 16,900 |
| 29-30 | 11,82 |
| 30-31 | 42,69 |

Su pagal . 2020. m. . 05. . . mėn. 19 d. atliktą žemės sklypo ribų paženklinimą-parodymą parengtame žemės sklypo plane išbraizytomis ribomis ir apskaičiuotu žemės sklypo plotu sutinku

Valstybės įmonė Valstybinių miškų urėdija
(žemės sklypo savininko (esamojo ar būsimojo) vardas, pavardė) Radvilišio regioninio padalinio vadovas
Gintaras Nemunis

2020 06 25
(data)

SUTARTINIAI ŽENKLAI:

- Paviršinio vandens telkinių pakrantės apsaugos juosta
- žemės sklypo pastovūs riboženkliai
- žemės sklypo laikini riboženkliai

UAB "Šiaulių hidroprojektas"

Aušros al. 29a, LT-76300 Šiauliai, tel. 8 41 523603.
Įmonės kodas 144084894, PVM kodas LT440848917
Ataskaitos Nr. LT754010044200030259 Luminor Bank AB, banko kodas 40100

| | | | |
|------------------------------|---------|-----------------|------------|
| Uždaroji | Parašas | Vardas, pavardė | Data |
| Parėigosinė bendrovė | | A. Adomaitis | 2020 06 25 |
| UAB "Šiaulių hidroprojektas" | | N. Songailienė | 2020 06 25 |
| Matavėjas | | | |

Matavėjas kvalifikacijos pažymėjimo Nr. 2M-M-571



* 2 1 2 9 0 0 5 1 6 0 8 *

ŽEMĖS SKLYPO PLANAS M 1:2000

Žemės sklypo plotas 30080 m²

| | | | | | | | |
|--------------------------------|-------|---|--------|---|---------|---|---|
| Žemės sklypo kadastro numeris: | kodas | | blokas | | sklypas | | |
| | 7 | 1 | 9 | 7 | 0 | 0 | 1 |

KOORDINAČIŲ ŽINIARAŠTIS

| Koordinačių sistema: LKS-94 | | | | | | | |
|---------------------------------|-------|-----------------------------|-----------|---------------------|------------|--------------|-----------|
| Taško Nr. | Kodas | X | Y | Taško Nr. | Kodas | X | Y |
| 1 | R | 6167592.28 | 469995.90 | 36 | S | 6167546.51 | 469871.27 |
| 2 | R | 6167591.31 | 469993.84 | 37 | S | 6167522.03 | 469857.56 |
| 3 | R | 6167575.89 | 469954.38 | 38 | S | 6167508.01 | 469843.25 |
| 4 | R | 6167561.79 | 469897.60 | 39 | S | 6167518.57 | 469861.35 |
| 5 | R | 6167518.70 | 469890.20 | 40 | S | 6167543.36 | 469875.24 |
| 6 | R | 6167459.52 | 469927.73 | 41 | S | 6167550.91 | 469883.49 |
| 7 | R | 6167460.51 | 470030.51 | 42 | S | 6167556.04 | 469896.61 |
| 8 | R | 6167452.70 | 470030.27 | | | | |
| 9 | R | 6167432.45 | 470000.32 | | | | |
| 10 | R | 6167417.79 | 469987.69 | | | | |
| 11 | R | 6167385.31 | 469962.35 | | | | |
| 12 | R | 6167384.57 | 469958.55 | | | | |
| 13 | R | 6167386.83 | 469956.29 | | | | |
| 14 | R | 6167416.07 | 469946.66 | | | | |
| 15 | R | 6167436.69 | 469922.89 | | | | |
| 16 | R | 6167448.79 | 469899.53 | | | | |
| 17 | R | 6167457.44 | 469886.72 | | | | |
| 18 | R | 6167476.12 | 469870.10 | | | | |
| 19 | R | 6167493.25 | 469851.09 | | | | |
| 20 | R | 6167512.43 | 469840.91 | | | | |
| 21 | R | 6167538.82 | 469847.39 | | | | |
| 22 | R | 6167567.57 | 469870.86 | | | | |
| 23 | R | 6167584.63 | 469871.42 | | | | |
| 24 | R | 6167613.87 | 469859.96 | | | | |
| 25 | R | 6167617.24 | 469855.97 | | | | |
| 26 | R | 6167616.57 | 469852.19 | | | | |
| 27 | R | 6167612.76 | 469845.92 | | | | |
| 28 | R | 6167610.88 | 469839.74 | | | | |
| 29 | R | 6167622.27 | 469827.25 | | | | |
| 30 | R | 6167634.07 | 469827.90 | | | | |
| 31 | R | 6167676.75 | 469827.12 | | | | |
| 32 | R | 6167673.17 | 469895.25 | | | | |
| 33 | R | 6167765.87 | 469955.69 | | | | |
| 34 | R | 6167722.80 | 469989.56 | | | | |
| 35 | S | 6167555.23 | 469880.80 | | | | |
| Žemės sklypo centro koordinatės | | | | Darbo LitPOS laikas | | | |
| Koordinačių sistema | | Koordinatės X/Y | | Data | 2020-05-19 | | |
| Valstybinė LKS-1994 | | X=6167591.51 Y=469923.21 | | Prisijungta | 10:00 | | |
| | | | | Atsijungta | 15:00 | | |
| Žiniaraštį sudarė: | | NIJOLĖ SONGAILIENĖ | | 2M-M-571 | | 2020-08-12 | |
| | | v. pavardė | | kval. paž. nr. | | parašas data | |

Ištrauka iš Lietuvos Respublikos administracinių nusižengimų kodekso:
112 straipsnis. Nuolatinių žemėnaudos riboženklų sunaikinimas arba sugadinimas
užtraukia baudą nuo septyniadsimt iki vieno šimto keturiasdešimt eurų.



| Duomenys apie teritorijas, kuriose taikomos specialiosios žemės naudojimo sąlygos | | | |
|---|--|--|---|
| Eilės Nr. | Teritorijos, kurioje taikomos specialiosios žemės naudojimo sąlygos, kodas | Teritorijos, kurioje taikomos specialiosios žemės naudojimo sąlygos, pavadinimas | Teritorijos, kurioje taikomos specialiosios žemės naudojimo sąlygos, plotas, m ² |
| 1 | 106 | Elektros tinklų apsaugos zonos (III skyrius, ketvirtasis skirsnis) | 372 |
| 2 | 126 | Miško žemė (VI skyrius, trečiasis skirsnis) | 30080 |
| 3 | 132 | Gamtiniai ir kompleksiniai draustiniai (V skyrius, aštuntasis skirsnis) | 30080 |
| 4 | 139 | Hidrografiniai draustiniai (V skyrius, vienuoliktasis skirsnis) | 30080 |
| 5 | 163 | Paviršinių vandens telkinių apsaugos zonos (VI skyrius, septintasis skirsnis) | 30080 |
| 6 | 164 | Paviršinių vandens telkinių pakrantės apsaugos juostos (VI skyrius, aštuntasis skirsnis) | 6806 |

| Duomenys apie žemės sklypo servitutus | | | |
|---------------------------------------|-----------------|---|----------------------------------|
| Eilės Nr. | Servituto kodas | Nekilnojamojo turto registre įrašyto ar teritorijų planavimo dokumente nustatyto servituto pavadinimas ir rūšis | Servituto plotas, m ² |
| 1 | 217 | Kelio servitutas - teisė važiuoti transporto priemonėmis, varyti galvijus (tarnaujantis) | 381 |

NEKILNOJAMOJO TURTO REGISTRO DUOMENŲ BAZĖS IŠRAŠAS
2020-10-07 15:31:05

1. Nekilnojamojo turto registre įregistruotas turtas:

Registro Nr.: **44/2568199**
Registro tipas: **Žemės sklypas**
Sudarymo data: **2020-09-30**
Radviliškio r. sav., Šiaulėnų sen., Mumšilio k.

2. Nekilnojamieji daiktai:

2.1.

Žemės sklypas
Radviliškio r. sav., Šiaulėnų sen., Mumšilio k.
Unikalus daikto numeris: **4400-5502-4743**
Žemės sklypo kadastro numeris ir kadastro vietovės pavadinimas: **7197/0013:18 Žeimių k.v.**
Daikto pagrindinė naudojimo paskirtis: **Miškų ūkio**
Žemės sklypo naudojimo būdas: **Ūkinių miškų sklypai**
Žemės sklypo plotas: **0.7770 ha**
Miško žemės plotas: **0.7770 ha**
Žemės ūkio naudmenų našumo balas: **1.0**
Matavimų tipas: **Žemės sklypas suformuotas atliekant kadastrinius matavimus**
Indeksuota žemės sklypo vertė: **837 Eur**
Indeksuota miško vertė: **837 Eur**
Indeksuota miško medynų vertė: **667 Eur**
Žemės sklypo vertė: **245 Eur**
Miško žemės ir medynų vertė: **245 Eur**
Miško medynų vertė: **139 Eur**
Vidutinė rinkos vertė: **1054 Eur**
Vidutinės rinkos vertės nustatymo data: **2020-10-01**
Vidutinės rinkos vertės nustatymo būdas: **Masinis vertinimas**
Kadastro duomenų nustatymo data: **2020-08-12**

3. Daikto priklausiniai iš kito registro: įrašų nėra

4. Nuosavybė:

4.1.

Nuosavybės teisė
Savininkas: **LIETUVOS RESPUBLIKA, a.k. 111105555**
Daiktas: **žemės sklypas Nr. 4400-5502-4743, aprašytas p. 2.1.**
Įregistravimo pagrindas: **2020-09-16 Nacionalinės žemės tarnybos teritorinio skyriaus vedėjo sprendimas Nr. 30SK-665-(14.30.110.)**
Įrašas galioja: **Nuo 2020-10-07**

5. Valstybės ir savivaldybių žemės patikėjimo teisė:

5.1.

Valstybinės žemės patikėjimo teisė
Patikėtinis: **Nacionalinė žemės tarnyba prie Žemės ūkio ministerijos, a.k. 188704927**
Daiktas: **žemės sklypas Nr. 4400-5502-4743, aprašytas p. 2.1.**
Įregistravimo pagrindas: **2020-09-16 Nacionalinės žemės tarnybos teritorinio skyriaus vedėjo sprendimas Nr. 30SK-665-(14.30.110.)**
Įrašas galioja: **Nuo 2020-10-07**

6. Kitos daiktinės teisės : įrašų nėra

7. Juridiniai faktai: įrašų nėra

8. Žymos: įrašų nėra

9. Teritorijos, kuriose taikomos specialiosios žemės naudojimo sąlygos:

9.1.

Miško žemė (VI skyrius, trečiasis skirsnis)
Daiktas: **žemės sklypas Nr. 4400-5502-4743, aprašytas p. 2.1.**
Įregistravimo pagrindas: **2020-09-16 Nacionalinės žemės tarnybos teritorinio skyriaus vedėjo sprendimas Nr. 30SK-665-(14.30.110.)**
Plotas: **7770.00 kv. m**
Įrašas galioja: **Nuo 2020-10-01**

9.2.

Gamtiniai ir kompleksiniai draustiniai (V skyrius, aštuntasis skirsnis)
Daiktas: **žemės sklypas Nr. 4400-5502-4743, aprašytas p. 2.1.**
Įregistravimo pagrindas: **2020-09-16 Nacionalinės žemės tarnybos teritorinio skyriaus vedėjo sprendimas Nr. 30SK-665-(14.30.110.)**
Plotas: **7770.00 kv. m**
Įrašas galioja: **Nuo 2020-10-01**

9.3.

Paviršinių vandens telkinių apsaugos zonos (VI skyrius, septintasis skirsnis)
Daiktas: **žemės sklypas Nr. 4400-5502-4743, aprašytas p. 2.1.**
Įregistravimo pagrindas: **2020-09-16 Nacionalinės žemės tarnybos teritorinio skyriaus vedėjo sprendimas Nr. 30SK-665-(14.30.110.)**
Plotas: **7350.00 kv. m**
Įrašas galioja: **Nuo 2020-10-01**

9.4.

Hidrografiniai draustiniai (V skyrius, vienuoliktasis skirsnis)
Daiktas: **žemės sklypas Nr. 4400-5502-4743, aprašytas p. 2.1.**
Įregistravimo pagrindas: **2020-09-16 Nacionalinės žemės tarnybos teritorinio skyriaus vedėjo sprendimas Nr. 30SK-665-(14.30.110.)**
Plotas: **7770.00 kv. m**
Įrašas galioja: **Nuo 2020-10-01**

10. Daikto registravimas ir kadastro žymos:

10.1.

Kadastrinius matavimus atliko (kadastro žyma)

NIJOLĖ SONGAILIENĖ

Daiktas: žemės sklypas Nr. 4400-5502-4743, aprašytas p. 2.1.
Įregistravimo pagrindas: 2008-07-25 Kvalifikacijos pažymėjimas Nr. 2M-M-571
2020-08-12 Nekilnojamojo daikto kadastro duomenų byla
Įrašas galioja: Nuo 2020-10-01

10.2.

Suformuotas naujas (daikto registravimas)

Daiktas: žemės sklypas Nr. 4400-5502-4743, aprašytas p. 2.1.
Įregistravimo pagrindas: 2020-08-12 Nekilnojamojo daikto kadastro duomenų byla
2020-09-16 Nacionalinės žemės tarnybos teritorinio skyriaus vedėjo sprendimas
Nr. 30SK-665-(14.30.110.)
Įrašas galioja: Nuo 2020-10-01

11. Registro pastabos ir nuorodos: įrašų nėra

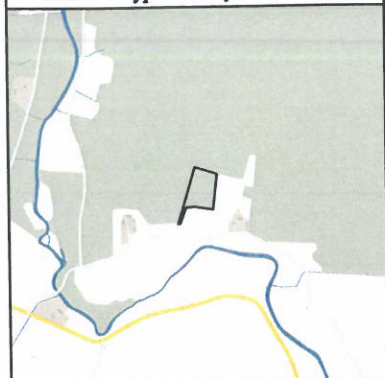
12. Kita informacija: įrašų nėra

13. Informacija apie duomenų sandoriui tikslinimą: įrašų nėra

Dokumentą atspausdino

VALENTAS JUDICKAS

Žemės sklypo išdėstymo schema



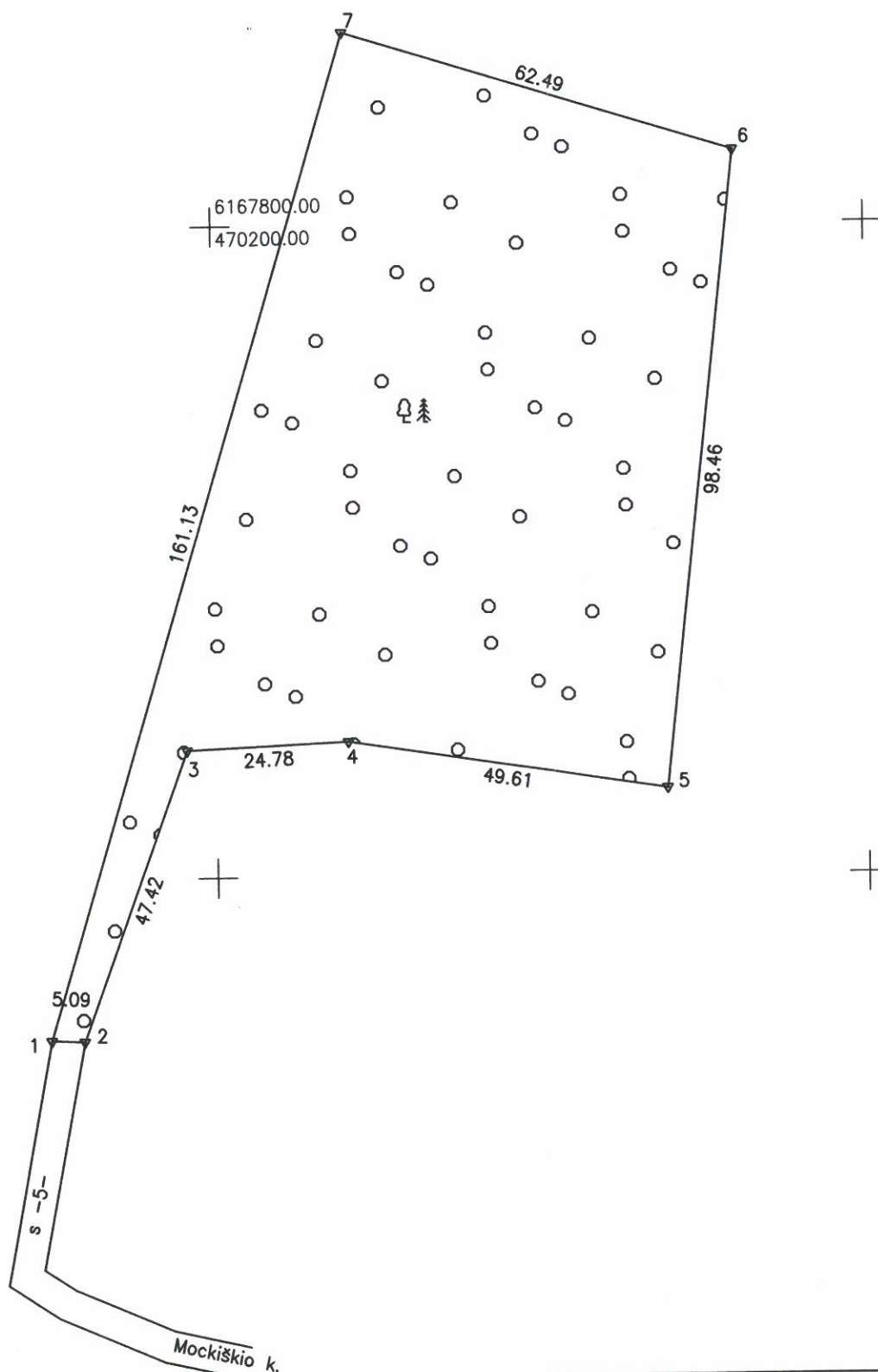
ŽEMĖS SKLYPO PLANAS M 1:1000

Žemės sklypo plotas 7770 m²

| | | | | |
|---|---------|-------|--------|---------|
| Kadastras: | vietovė | Žemių | blokas | sklypas |
| Žemės sklypo kadastro Nr. 7 1 9 7 0 0 1 3 | | | | |

| | |
|--------------------|----------------|
| Savivaldybė | Radviliškio r. |
| Seniūnija | Šiaulėnų |
| Gyvenamoji vietovė | Mumšilio k. |
| Gatvė, namo Nr. | Skł. Nr. 708 |

| Gretimybė | Gretimo žemės sklypo kadastro Nr. | Pastabos |
|-----------|-----------------------------------|------------------------|
| 1-6 | 7197/0013:14 | kadastriniai matavimai |
| 6-7 | 7197/0013:12 | |
| 7-1 | 7197/0013:1 | |
| | | |
| | | |
| | | |



SUTARTINIAI ŽENKLAI:

- ▼ žemės sklypo pastovūs riboženkliai
- žemės sklypo laikini riboženkliai

Su pagal 2020 m. 05 mėn. 19 d. atliktą žemės sklypo ribų pažėklinimą-parodymą parengtame žemės sklypo plane išbraižytomis ribomis ir apskaičiuotu žemės sklypo plotu sutinku

Valstybės įmonė Valstybinių miškų urėdija
 (žemės sklypo savininko (esamojo ar būsimojo) vardas, pavardė) Radviliškio regioninio padalinio vadovas (parašas) (data) 2020 06 25
 Gintaras Nemunis

UAB "Šiaulių hidroprojektas"
 Aušros al. 29a, LT-76300 Šiauliai, tel. 8 41 523603.
 Įmonės kodas 144084894, PVM kodas LT440848917
 atsisk. sąsk. LT754010044200030259 Luminor Bank AB, banko kodas 40100
 Uždaroji akcinė bendrovė

| | | | |
|-------------|--------------------|-----------------|------------|
| Pareigos | Parašas | Vardas, pavardė | Data |
| Direktorius | <i>[Signature]</i> | A. Adomaitis | 2020 06 25 |
| Matininkas | <i>[Signature]</i> | N. Songailienė | 2020 06 25 |

Matininko kvalifikacijos pažymėjimo Nr. 2M-M-571

NEKILNOJAMOJO TURTO REGISTRO DUOMENŲ BAZĖS IŠRAŠAS

2020-09-28 09:25:45

1. Nekilnojamojo turto registre įregistruotas turtas:Registro Nr.: **44/2563267**
Registro tipas: **Žemės sklypas**
Sudarymo data: **2020-09-17**
Radviliškio r. sav., Šiaulėnų sen., Mažuolių k.**2. Nekilnojamieji daiktai:**2.1. **Žemės sklypas**
Radviliškio r. sav., Šiaulėnų sen., Mažuolių k.Unikalus daikto numeris: **4400-5502-6749**
Žemės sklypo kadastro numeris ir kadastro vietovėspavadinimas: **7197/0006:64 Žemių k.v.**Daikto pagrindinė naudojimo paskirtis: **Miškų ūkio**Žemės sklypo naudojimo būdas: **Ūkinių miškų sklypai**Žemės sklypo plotas: **2.8237 ha**Žemės ūkio naudmenų plotas viso: **0.7533 ha**iš jo: pievų ir natūralių ganyklų plotas: **0.7533 ha**Miško žemės plotas: **1.8714 ha**Kelių plotas: **0.0304 ha**Kitos žemės plotas: **0.1686 ha**Nusausintos žemės plotas: **0.8540 ha**Žemės ūkio naudmenų našumo balas: **1.0**Matavimų tipas: **Žemės sklypas suformuotas atliekant kadastrinius matavimus**Indeksuota žemės sklypo vertė: **3246 Eur**Indeksuota žemės sklypo vertė be miško: **210 Eur**Indeksuota miško vertė: **3037 Eur**Indeksuota miško medynų vertė: **2741 Eur**Žemės sklypo vertė: **887 Eur**Sklypo vertė be miško žemės ir medynų: **131 Eur**Miško žemės ir medynų vertė: **756 Eur**Miško medynų vertė: **571 Eur**Vidutinė rinkos vertė: **5961 Eur**Vidutinės rinkos vertės nustatymo data: **2020-09-17**Vidutinės rinkos vertės nustatymo būdas: **Masinis vertinimas**Kadastro duomenų nustatymo data: **2020-08-12****3. Daikto priklausiniai iš kito registro: įrašų nėra****4. Nuosavybė:**

4.1.

Nuosavybės teisėSavininkas: **LIETUVOS RESPUBLIKA, a.k. 111105555**Daiktas: **žemės sklypas Nr. 4400-5502-6749, aprašytas p. 2.1.**Įregistravimo pagrindas: **2020-09-08 Nacionalinės žemės tarnybos teritorinio skyriaus vedėjo sprendimas Nr. 30SK-641-(14.30.110.)**Įrašas galioja: **Nuo 2020-09-24****5. Valstybės ir savivaldybių žemės patikėjimo teisė:**

5.1.

Valstybinės žemės patikėjimo teisėPatikėtinis: **Nacionalinė žemės tarnyba prie Žemės ūkio ministerijos, a.k. 188704927**Daiktas: **žemės sklypas Nr. 4400-5502-6749, aprašytas p. 2.1.**Įregistravimo pagrindas: **2020-09-08 Nacionalinės žemės tarnybos teritorinio skyriaus vedėjo sprendimas Nr. 30SK-641-(14.30.110.)**Įrašas galioja: **Nuo 2020-09-24****6. Kitos daiktinės teisės : įrašų nėra****7. Juridiniai faktai: įrašų nėra****8. Žymos: įrašų nėra****9. Teritorijos, kuriose taikomos specialiosios žemės naudojimo sąlygos:**

9.1.

Kelių apsaugos zonos (III skyrius, antrasis skirsnis)Daiktas: **žemės sklypas Nr. 4400-5502-6749, aprašytas p. 2.1.**Įregistravimo pagrindas: **2020-09-08 Nacionalinės žemės tarnybos teritorinio skyriaus vedėjo sprendimas Nr. 30SK-641-(14.30.110.)**Plotas: **1997.00 kv. m**Įrašas galioja: **Nuo 2020-09-17**

9.2.

Paviršinių vandens telkinių apsaugos zonos (VI skyrius, septintasis skirsnis)Daiktas: **žemės sklypas Nr. 4400-5502-6749, aprašytas p. 2.1.**Įregistravimo pagrindas: **2020-09-08 Nacionalinės žemės tarnybos teritorinio skyriaus vedėjo sprendimas Nr. 30SK-641-(14.30.110.)**Plotas: **453.00 kv. m**Įrašas galioja: **Nuo 2020-09-17**

9.3.

Melioruotos žemės ir melioracijos statinių apsaugos zonos (VI skyrius, antrasis skirsnis)Daiktas: **žemės sklypas Nr. 4400-5502-6749, aprašytas p. 2.1.**Įregistravimo pagrindas: **2020-09-08 Nacionalinės žemės tarnybos teritorinio skyriaus vedėjo sprendimas Nr. 30SK-641-(14.30.110.)**Plotas: **8540.00 kv. m**Įrašas galioja: **Nuo 2020-09-17**

9.4.

Elektros tinklų apsaugos zonos (III skyrius, ketvirtasis skirsnis)

Daiktas: žemės sklypas Nr. 4400-5502-6749, aprašytas p. 2.1.
[registravimo pagrindas: 2020-09-08 Nacionalinės žemės tarnybos teritorinio skyriaus vedėjo sprendimas Nr. 30SK-641-(14.30.110.)

Plotas: 117.00 kv. m

[rašas galioja: Nuo 2020-09-17

9.5. Paviršinių vandens telkinių pakrantės apsaugos juostos (VI skyrius, aštuntasis skirsnis)

Daiktas: žemės sklypas Nr. 4400-5502-6749, aprašytas p. 2.1.
[registravimo pagrindas: 2020-09-08 Nacionalinės žemės tarnybos teritorinio skyriaus vedėjo sprendimas Nr. 30SK-641-(14.30.110.)

Plotas: 453.00 kv. m

[rašas galioja: Nuo 2020-09-17

9.6. Miško žemė (VI skyrius, trečiasis skirsnis)

Daiktas: žemės sklypas Nr. 4400-5502-6749, aprašytas p. 2.1.
[registravimo pagrindas: 2020-09-08 Nacionalinės žemės tarnybos teritorinio skyriaus vedėjo sprendimas Nr. 30SK-641-(14.30.110.)

Plotas: 18714.00 kv. m

[rašas galioja: Nuo 2020-09-17

10. Daikto registravimas ir kadastro žymos:

10.1. Kadastrinius matavimus atliko (kadastro žyma)

NIJOLĖ SONGAILIENĖ

Daiktas: žemės sklypas Nr. 4400-5502-6749, aprašytas p. 2.1.
[registravimo pagrindas: 2008-07-25 Kvalifikacijos pažymėjimas Nr. 2M-M-571
2020-08-12 Nekilnojamojo daikto kadastro duomenų byla

[rašas galioja: Nuo 2020-09-17

10.2. Suformuotas naujas (daikto registravimas)

Daiktas: žemės sklypas Nr. 4400-5502-6749, aprašytas p. 2.1.
[registravimo pagrindas: 2020-08-12 Nekilnojamojo daikto kadastro duomenų byla
2020-09-08 Nacionalinės žemės tarnybos teritorinio skyriaus vedėjo sprendimas Nr. 30SK-641-(14.30.110.)

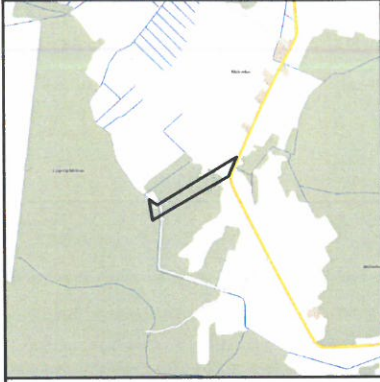
[rašas galioja: Nuo 2020-09-17

11. Registro pastabos ir nuorodos: įrašų nėra

12. Kita informacija: įrašų nėra

13. Informacija apie duomenų sandoriui tikslinimą: įrašų nėra

Žemės sklypo išdėstymo schema



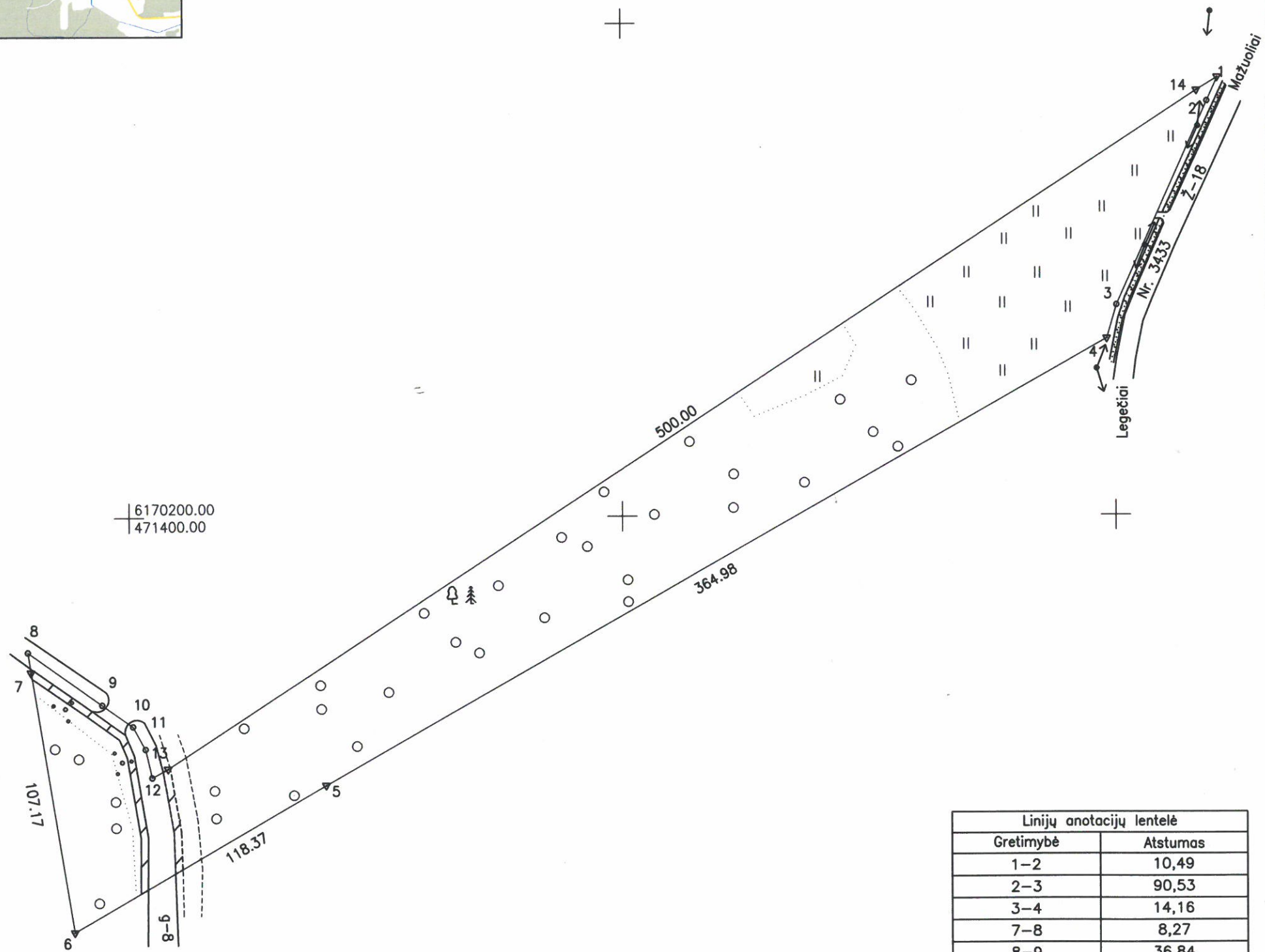
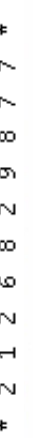
ŽEMĖS SKLYPO PLANAS M 1:2000

Žemės sklypo plotas 28237 m²

| | | | | |
|---------------------------|---------|---------|---------|---------|
| Kadastras: | vietovė | Žemių | blokas | sklypas |
| Žemės sklypo kadastro Nr. | | 7 1 9 7 | 0 0 0 6 | |

| | |
|--------------------|---------------|
| Savivaldybė | Radvilišio r. |
| Seniūnija | Siaulėnų |
| Gyvenamoji vietovė | Mažuolių k. |
| Gatvė, namo Nr. | Skł. Nr. 709 |

| Gretimybė | Gretimų žemės sklypo kadastro Nr. | Pastabos |
|-----------|-----------------------------------|-----------------------|
| 1-4 | | 18 m. kelias Nr. 3433 |
| 4-5 | 7197/0006:25 | |
| 5-6 | 7197/0006:24 | |
| 6-8 | 7197/0006:1 | |
| 8-12 | 7197/0006:23 | riba griovio viduriu |
| 12-1 | 7197/0006:23 | |



6170200.00
471400.00

Linijų anotacijų lentelė

| Gretimybė | Atstumas |
|-----------|----------|
| 1-2 | 10,49 |
| 2-3 | 90,53 |
| 3-4 | 14,16 |
| 7-8 | 8,27 |
| 8-9 | 36,84 |
| 9-10 | 15,37 |
| 10-11 | 10,510 |
| 11-12 | 11,880 |
| 12-13 | 7,310 |
| 14-1 | 9,940 |

- SUTARTINIAI ŽENKLAI:
- Paviršinio vandens telkinių pakrantės apsaugos juosta
 - žemės sklypo pastovūs riboženkliai
 - žemės sklypo laikini riboženkliai

Pastaba: inžineriniai tinklai pažymėti pagal vietovėje kartografuotą situaciją

Su pagal 2020 m. 05. mėn. 21 d. atliktą žemės sklypo ribų pažėnklinimą-parodymą parengtame žemės sklypo plane išbraižytomis ribomis ir apskaičiuotu žemės sklypo plotu sutinku

Valstybės įmonė Valstybinių miškų urėdija
(žemės sklypo savininko (asmens ar būstinės) vardas, pavardė) *Radvilišio regioninio padalinio vadovas* (paršas) *Gintaras Nemunis* (data) *2020 06 25*

UAB "Šiaulių hidroprojektas"
 Aukros al. 29a, LT-76300 Šiauliai, tel. 8 41 623603.
 Įmonės kodas 144084894, PVM kodas LT440848917
 atliek bank. LT754010044200030259 Luminor Bank AB, banko kodas 40100

| | | | |
|------------------------------|--------------------|-----------------|------------|
| Uždaroji Paršios bendrovė | Paršas | Vardas, pavardė | Data |
| Direktorius | <i>[Signature]</i> | A. Adomaitis | 2020 06 25 |
| Technikas | <i>[Signature]</i> | N. Songailienė | 2020 06 25 |

Matavimo kvifikacija pažymėjimo Nr. 2M-M-571

