

**MAŽEIKIŲ RAJONO SAVIVALDYBĖS TERITORIJOJE ESANČIŲ VALSTYBINIŲ  
MIŠKŲ ŪKIO PASKIRTIES ŽEMĖS SKLYPŲ  
SĄRAŠAS**

Eil. Nr.	Kadastro vietovės pavadinimas	Informacija apie įregistruotus Nekilnojamojo turto registre valstybės vardu žemės sklypus, numatomus perduoti VĮ Valstybinių miškų urėdijai		
		Žemės sklypo Nr. žemės reformos žemėtvarkos projekte	Žemės sklypo kadastro Nr.	Sklypo plotas, ha
1	Mažeikių m. k.v.	3	6130/0016:171	0,3847
2	Mažeikių m. k.v.	1	6130/0025:113	0,554
3	Mažeikių m. k.v.	2	6130/0016:172	0,3932
4	Mažeikių m. k.v.	37	6130/0009:183	2,8564
5	Mažeikių m. k.v.	25-3	6130/0011:318	0,3282
6	Mažeikių m. k.v.	25-5	6130/0011:319	0,1422
7	Mažeikių m. k.v.	25-6	6130/0011:320	0,2076
8	Mažeikių m. k.v.	26	6130/0011:314	0,4623
9	Mažeikių m. k.v.	32	6130/0011:316	2,2107
10	Mažeikių m. k.v.	33	6130/0011:317	4,891
11	Mažeikių m. k.v.	25-2	6130/0011:311	0,292
12	Mažeikių m. k.v.	25-1	6130/0011:312	10,0304
13	Mažeikių m. k.v.	20	6130/0011:313	1,4567
14	Sedos m. k.v.	20	6154/0001:111	3,7857
<b>Iš viso:</b>				<b>27,9951</b>

Parengė:  
Mažeikių regioninio padalinio  
miško išteklių specialistas

Darius Aglinskas


Suderinta:  
Valstybės įmonės Valstybinių miškų urėdijos  
Mažeikių regioniniu padaliniu

VĮ Valstybinių miškų urėdijos  
Mažeikių regioninio padalinio  
vadovas  
**Šarūnas Bagdonas**

Nacionalinės žemės tarnybos  
Prie Žemės ūkio ministerijos  
Mažeikių skyriumi

**SUDERINTA**  
Nacionalinės žemės tarnybos prie ŽŪM  
Mažeikių skyriaus vadovas  
  
**Zigmantas Šimkus**

Mažeikių rajono savivaldybės  
administracija

Mažeikių rajono savivaldybės  
administracijos direktorius  
  
**Saulius Šiurys**



VALSTYBĖS ĮMONĖ REGISTRŲ CENTRAS

Vincu Kudirkos g. 18-3, 03105 Vilnius, tel. (8 5) 2688 262, faks. (8 5) 2688 311, el.p. info@registrucentras.lt

## NEKILNOJAMOJO TURTO REGISTRO CENTRINIO DUOMENŲ BANKO IŠRAŠAS

2017-03-17 11:36:43

**1. Nekilnojamojo turto registre įregistruotas turtas:**Registro Nr.: **44/2119842**Registro tipas: **Žemės sklypas**Sudarymo data: **2017-03-14****Mažeikiai**Registro tvarkytojas: **Valstybės įmonės Registrų centro Telšių filialas****2. Nekilnojamieji daiktai:**

2.1.

**Žemės sklypas****Mažeikiai**Unikalus daikto numeris: **4400-4504-3456**

Žemės sklypo kadastro numeris ir kadastro

vietovės pavadinimas: **6130/0016:171 Mažeikių m. k.v.**Daikto pagrindinė naudojimo paskirtis: **Miškų ūkio**Žemės sklypo naudojimo būdas: **Rekreacinių miškų sklypai**Žemės sklypo plotas: **0.3847 ha**Miško žemės plotas: **0.3688 ha**Vandens telkinių plotas: **0.0159 ha**Nusausintos žemės plotas: **0.0159 ha**Žemės ūkio naudmenų našumo balas: **38.9**Matavimų tipas: **Žemės sklypas suformuotas atliekant kadastrinius matavimus**Indeksuota žemės sklypo vertė: **283 Eur**Indeksuota miško vertė: **283 Eur**Indeksuota miško medynų vertė: **245 Eur**Žemės sklypo vertė: **75 Eur**Sklypo vertė be miško žemės ir medynų: **0 Eur**Miško žemės ir medynų vertė: **75 Eur**Miško medynų vertė: **51 Eur**Vidutinė rinkos vertė: **549 Eur**Vidutinės rinkos vertės nustatymo data: **2017-01-10**Vidutinės rinkos vertės nustatymo būdas: **Masinis vertinimas**Kadastro duomenų nustatymo data: **2016-03-01****3. Daikto priklausiniai iš kito registro: įrašų nėra****4. Nuosavybė:**

4.1.

**Nuosavybės teisė**Savininkas: **LIETUVOS RESPUBLIKA, a.k. 111105555**Daiktas: **žemės sklypas Nr. 4400-4504-3456, aprašytas p. 2.1.**Įregistravimo pagrindas: **2017-03-06 Nacionalinės žemės tarnybos teritorinio skyriaus vedėjo sprendimas Nr. 35SK-198-(14.35.110.)**Įrašas galioja: **Nuo 2017-03-17****5. Valstybės ir savivaldybių žemės patikėjimo teisė:**

5.1.

**Valstybinės žemės patikėjimo teisė**Patikėtinis: **Nacionalinė žemės tarnyba prie Žemės ūkio ministerijos, a.k. 188704927**Daiktas: **žemės sklypas Nr. 4400-4504-3456, aprašytas p. 2.1.**Įregistravimo pagrindas: **2017-03-06 Nacionalinės žemės tarnybos teritorinio skyriaus vedėjo sprendimas Nr. 35SK-198-(14.35.110.)**Įrašas galioja: **Nuo 2017-03-17****6. Kitos daiktinės teisės : įrašų nėra****7. Juridiniai faktai: įrašų nėra**

8. Žymos: įrašų nėra

9. Specialiosios žemės ir miško naudojimo sąlygos:

9.1.

XXVI. Miško naudojimo apribojimai

Daiktas: žemės sklypas Nr. 4400-4504-3456, aprašytas p. 2.1.  
Įregistravimo pagrindas: 2017-03-06 Nacionalinės žemės tarnybos teritorinio skyriaus vedėjo sprendimas Nr. 35SK-198-(14.35.110.)

Plotas: 0.3688 ha

Įrašas galioja: Nuo 2017-03-17

10. Daikto registravimas ir kadastro žymos:

10.1.

Suformuotas naujas (daikto registravimas)

Daiktas: žemės sklypas Nr. 4400-4504-3456, aprašytas p. 2.1.  
Įregistravimo pagrindas: 2017-01-10 Nekilnojamojo daikto kadastro duomenų byla 2017-03-06 Nacionalinės žemės tarnybos teritorinio skyriaus vedėjo sprendimas Nr. 35SK-198-(14.35.110.)

Įrašas galioja: Nuo 2017-03-17

10.2.

Kadastrinius matavimus atliko (kadastro žyma)

ANDRIUS ŠATINSKIS

Daiktas: žemės sklypas Nr. 4400-4504-3456, aprašytas p. 2.1.  
Įregistravimo pagrindas: 2009-03-31 Kvalifikacijos pažymėjimas Nr. 2M-M-926 2017-01-10 Nekilnojamojo daikto kadastro duomenų byla

Įrašas galioja: Nuo 2017-03-17

11. Registro pastabos ir nuorodos: įrašų nėra

12. Kita informacija:

Archyvinės bylos Nr.: 61/2119842

13. Informacija apie duomenų sandoriui tikslinimą: įrašų nėra

2017-03-17 11:36:43

Dokumentą atspausdino  
Registratore



DANUTĖ  
SEMĖNIENĖ

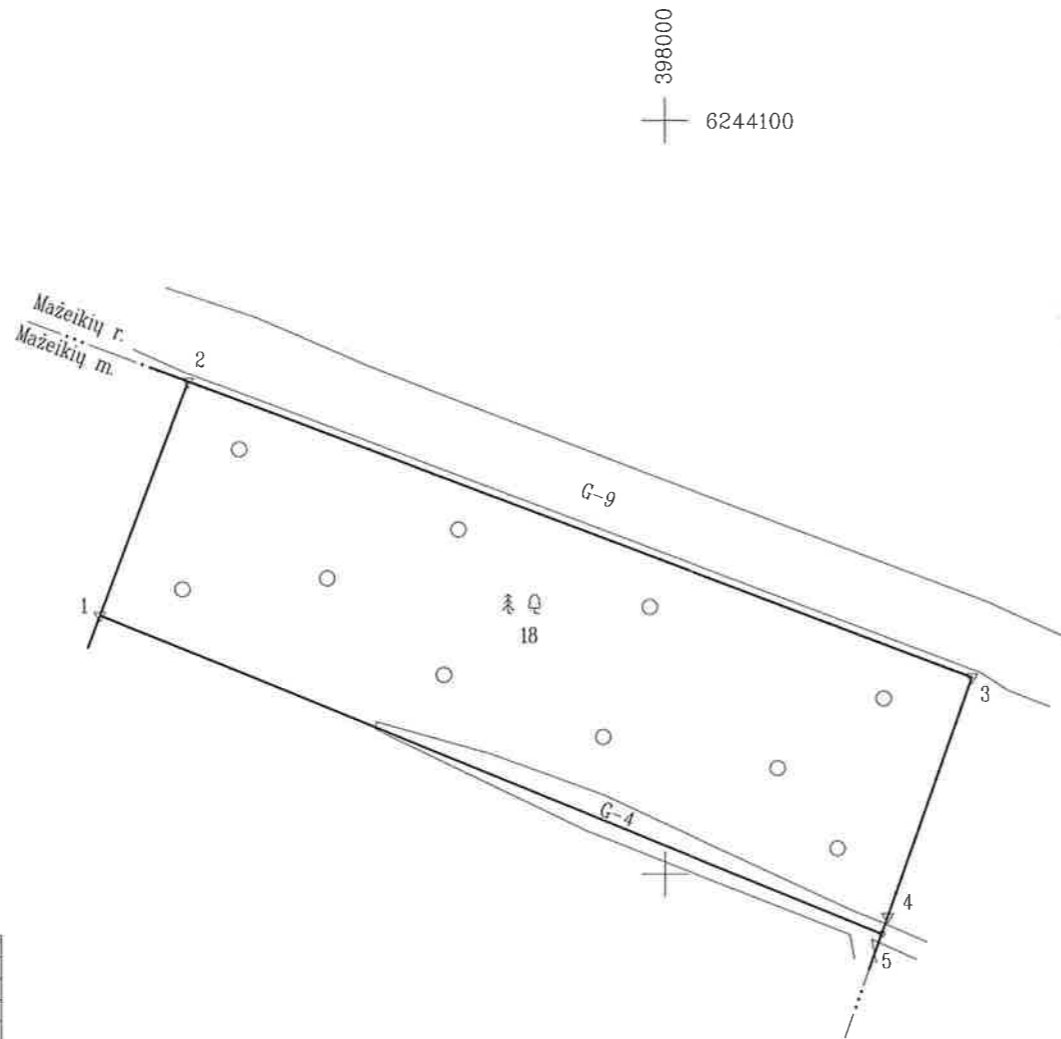
Registratore  
Viktorija Pačkienė  
VIKTORIJA PAČKIENĖ

Žemės sklypo išdėstymo schema



# ŽEMĖS SKLYPO PLANAS M 1:1000

Sklypo plotas 3847 m<sup>2</sup>



Gretimybė	Atstumas
1-2	33.13
2-3	110.86
3-4	33.68
4-5	2.39
5-1	111.62

Kadastro:	vielovė	Mažeikiai mst.	blokas	sklypas
Žemės sklypo kadastro Nr.:		6 1 3 0 0 0 1 6		1 7 1

Gatvė, namo Nr.	Skł.Nr.3
Kaimas (miestelis)	
Seniūnija	Mažeikių
Miestas (rajonas)	Mažeikių
Apskritis	Telšių

Gretimybė	Gretimo žemės sklypo kadastro Nr.	Pastabos
1-2	6130/0016:0149	Sklypas geodeziškai pamatuotas
2-5	6167/0003:0524	Sklypas geodeziškai pamatuotas
5-1		VŽF

**SKLYPO RIBOS PAŽYMĖTOS KADASTRO ŽEMĖLAPYJE VĮ REGISTRŲ CENTRO TELŠIŲ FILIALE**  
 Vyresnioji kadastro specialistė  
 Solomėja Pučinskienė  
 2017 m. 03 mėn. 14 d.

PATIKRA ATLIKTA  
 Miškotarkos inžinierius  
 Nerijus Lemežis  
 2016 m. 09 mėn. 13 d.

Valstybės įmonės  
 Mažeikių miškų urėdas  
 Miškų urėdas  
 Gintaras Nemunis

Su paženklinimais vietovėje žemės sklypo ribomis, aprašytomis 2016 m. 03 mėn. 01 d. žemės sklypo paženklinimo-parodymo akte, ir nustatytu plotu sutinku:  
 Žemės savininkas (naudotojas):

Lietuvos Respublika (vardas, pavardė) (parašas) (data)

Nacionalinės žemės tarnybos prie Žemės ūkio ministerijos  
 Mažeikių skyrius  
 Patikrino: [Parašas] f. Malickiene 2017-02-10  
 SUDERINTA: [Parašas] L. Simkus 2017-02-10  
 (Pareigų pavadinimas) (Parašas) (Vardas ir pavardė) (Data)  
 A.V. (jeigu reikalavimas turėti antspaudą nustatytas įstatymuose)



Pareigos	Parašas	Vardas, pavardė	Data
Direktorius pa	[Parašas]	Ramūnas Kudžma	2016-07-01
Matininkas	[Parašas]	Andrius Šatinskis	2016-07-01



ŽEMĖS SKLYPO PLANAS M 1:1000

Sklypo plotas 3847 m<sup>2</sup>

Žemės sklypo kadastro Nr. 6 1 3 0 0 0 1 6

KOORDINAČIŲ ŽINIARAŠTIS

Koordinacijų sistema LKS-94							
Taško Nr.	Kodas	X	Y	Taško Nr.	Kodas	X	Y
1	R	6244034.44	397925.44				
2	R	6244065.49	397937.00				
3	R	6244026.07	398040.62				
4	R	6243994.29	398029.48				
5	R	6243992.03	398028.69				
SKLYPO CENTRO KOORDINATĖS							
Koordinacijų sistema				Koordinatės X/Y			
Valstybinė LKS-1994				X=6244029 Y=397984			
Žiniaraštį sudarė		Andrius Šatinskis		2M-M-926		2016-07-01	
(parašas)		(vardas ir pavardė)		(kvalifikacijos pažymėjimo Nr.)		(data)	

Duomenys apie žemės naudojimo apribojimus			
Eil. Nr	Kodas	Apribojimai	Žemės plotas, m <sup>2</sup>
1	2	3	4
1	26	XXVI. Misko naudojimo apribojimai	3688

Ištrauka iš Lietuvos Administracinių teisių pažeidimų kodekso:

47 straipsnis. Pastovių žemėnaudos riboženklų sunaikinimas arba gadinimas - užtraukia baudą nuo septyniasdešimt dviejų iki vieno šimto keturiasdešimt keturių eurų.



VALSTYBĖS ĮMONĖ REGISTRŲ CENTRAS  
 Vinco Kudirkos g. 18-3, 03105 Vilnius, tel. (8 5) 2688 262, faks. (8 5) 2688 311, el.p. info@registrucentras.lt

## NEKILNOJAMOJO TURTO REGISTRO CENTRINIO DUOMENŲ BANKO IŠRAŠAS

2017-03-22 11:33:32

### 1. Nekilnojamojo turto registre įregistruotas turtas:

Registro Nr.: **44/2119850**  
 Registro tipas: **Žemės sklypas**  
 Sudarymo data: **2017-03-14**  
**Mažeikiai**  
 Registro tvarkytojas: **Valstybės įmonės Registrų centro Telšių filialas**

### 2. Nekilnojamieji daiktai:

2.1. **Žemės sklypas**  
**Mažeikiai**  
 Unikalus daikto numeris: **4400-4504-4264**  
 Žemės sklypo kadastro numeris ir kadastro  
 vietovės pavadinimas: **6130/0025:113 Mažeikių m. k.v.**  
 Daikto pagrindinė naudojimo paskirtis: **Miškų ūkio**  
 Žemės sklypo naudojimo būdas: **Rekreacinių miškų sklypai**  
 Žemės sklypo plotas: **0.5540 ha**  
 Miško žemės plotas: **0.5540 ha**  
 Žemės ūkio naudmenų našumo balas: **37.4**  
 Matavimų tipas: **Žemės sklypas suformuotas atliekant kadastrinius matavimus**  
 Indeksuota žemės sklypo vertė: **1221 Eur**  
 Indeksuota miško vertė: **1221 Eur**  
 Indeksuota miško medynų vertė: **1109 Eur**  
 Žemės sklypo vertė: **301 Eur**  
 Miško žemės ir medynų vertė: **301 Eur**  
 Miško medynų vertė: **231 Eur**  
 Vidutinė rinkos vertė: **1387 Eur**  
 Vidutinės rinkos vertės nustatymo data: **2017-01-10**  
 Vidutinės rinkos vertės nustatymo būdas: **Masinis vertinimas**  
 Kadastro duomenų nustatymo data: **2016-03-01**

### 3. Daikto priklausiniai iš kito registro: įrašų nėra

### 4. Nuosavybė:

4.1. **Nuosavybės teisė**  
 Savininkas: **LIETUVOS RESPUBLIKA, a.k. 111105555**  
 Daiktas: **žemės sklypas Nr. 4400-4504-4264, aprašytas p. 2.1.**  
 Įregistravimo pagrindas: **2017-03-07 Nacionalinės žemės tarnybos teritorinio skyriaus vedėjo sprendimas Nr. 35SK-206-(14.35.110.)**  
 Įrašas galioja: **Nuo 2017-03-22**

### 5. Valstybės ir savivaldybių žemės patikėjimo teisė:

5.1. **Valstybinės žemės patikėjimo teisė**  
 Patikėtinis: **Nacionalinė žemės tarnyba prie Žemės ūkio ministerijos, a.k. 188704927**  
 Daiktas: **žemės sklypas Nr. 4400-4504-4264, aprašytas p. 2.1.**  
 Įregistravimo pagrindas: **2017-03-07 Nacionalinės žemės tarnybos teritorinio skyriaus vedėjo sprendimas Nr. 35SK-206-(14.35.110.)**  
 Įrašas galioja: **Nuo 2017-03-22**

### 6. Kitos daiktinės teisės : įrašų nėra

### 7. Juridiniai faktai: įrašų nėra

### 8. Žymos: įrašų nėra

### 9. Specialiosios žemės ir miško naudojimo sąlygos:

9.1.

**XXVI. Miško naudojimo apribojimai**

Daiktas: žemės sklypas Nr. 4400-4504-4264, aprašytas p. 2.1.  
[registravimo pagrindas: 2017-03-07 Nacionalinės žemės tarnybos teritorinio  
skyriaus vedėjo sprendimas Nr. 35SK-206-(14.35.110.)  
Plotas: 0.554 ha  
[rašas galioja: Nuo 2017-03-22

**10. Daikto registravimas ir kadastro žymos:**

10.1.

**Suformuotas naujas (daikto registravimas)**

Daiktas: žemės sklypas Nr. 4400-4504-4264, aprašytas p. 2.1.  
[registravimo pagrindas: 2017-01-10 Nekilnojamojo daikto kadastro duomenų byla  
2017-03-07 Nacionalinės žemės tarnybos teritorinio  
skyriaus vedėjo sprendimas Nr. 35SK-206-(14.35.110.)  
[rašas galioja: Nuo 2017-03-22

10.2.

**Kadastrinius matavimus atliko (kadastro žyma)****ANDRIUS ŠATINSKIS**

Daiktas: žemės sklypas Nr. 4400-4504-4264, aprašytas p. 2.1.  
[registravimo pagrindas: 2009-03-31 Kvalifikacijos pažymėjimas Nr. 2M-M-926  
2017-01-10 Nekilnojamojo daikto kadastro duomenų byla  
[rašas galioja: Nuo 2017-03-22

**11. Registro pastabos ir nuorodos: [rašų nėra****12. Kita informacija:**

Archyvinės bylos Nr.: 61/2119850

**13. Informacija apie duomenų sandoriui tikslinimą: [rašų nėra**

2017-03-22 11:33:32

Dokumentą atspausdino  
Registratorė

Vyresnioji registratorė

DALIA  
PAULAUŠKIENĖ

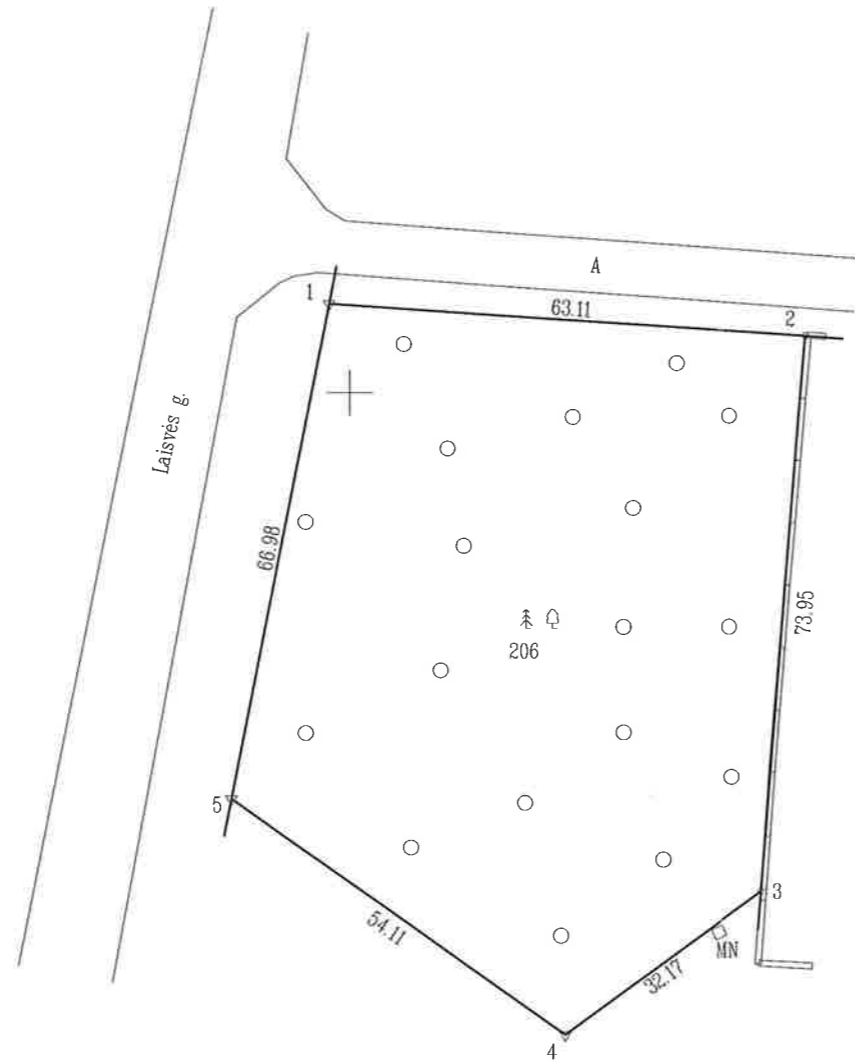
Simona Člainskė

Žemės sklypo išdėstymo schema



# ŽEMĖS SKLYPO PLANAS M 1:1000

Sklypo plotas 5540 m<sup>2</sup>



Kadastro:	vietovė	Mažeikiai mst.	blokas	sklypas
Žemės sklypo kadastro Nr.:		6 1 3 0 0 0 2 5	1 1 3	

Gatvė, namo Nr.	Skł.Nr.1
Kaimas (miestelis)	
Seniūnija	Mažeikių
Miestas (rajonas)	Mažeikių
Apskritis	Telšių

Gretimybė	Gretimo žemės sklypo kadastro Nr.	Pastabos
1-2		VŽF (įvažiavimas į teritoriją)
2-3	6130/0025:0063	Sklypas geodeziškai pamatuotas
3-5		VŽF
5-1	6130/7001:0002	Sklypas geodeziškai pamatuotas

**SKLYPO RIBOS PAŽYMĖTOS  
KADASTRO ŽEMĖLAPYJE  
VĮ REGISTRŲ CENTRO TELŠIŲ FILIALE**  
Vyresnįjį kadastro specialistę  
pareigoms Seleznaitis Dainius pavadė  
2017 m. 03 mėn. 14 d.

**PATIKRA ATLIKTA**  
Miškotvarkos inžinierius  
**Nerijus Lemežis**  
2016 m. 09 mėn. 13 d.



Su paženklinomis vietovėje žemės sklypo ribomis, aprašytomis 2016 m. 03 mėn. 01 d. žemės sklypo paženklinimo-parodymo akte, ir nustatytu plotu sutinku:  
Žemės savininkas (naudotojas):  
Lietuvos Respublika (vardas, pavardė) (parašas) (data)

Nacionalinės žemės tarnybos prie Žemės ūkio ministerijos  
Mažeikių skyrius  
Patikrino: myr. sp.c. Veolepis (Pareigų pavadinimas) (Parašas) (Vardas ir pavardė) (Data) 2017-02-10  
SUDERINTA: J. Štulpinis (Parašas) (Vardas ir pavardė) (Data) 2017-02-10

A.V. (jeigu reikalavimas turėti antspaudą nustatytas įstatymuose)



Pareigos	Parašas	Vardas, pavardė	Data
Direktoriaus pav.	<u>Ramūnas Kudžma</u>	Ramūnas Kudžma	2016-07-01
Matininkas	<u>Andrius Šatinskis</u>	Andrius Šatinskis	2016-07-01



396500  
6246300

ŽEMĖS SKLYPO PLANAS M 1:1000

Sklypo plotas 5540 m<sup>2</sup>

Žemės sklypo kadastro Nr. 6 1 3 0 0 0 2 5


KOORDINAČIŲ ŽINIARAŠTIS

Koordinacijų sistema LKS-94							
Taško Nr.	Kodas	X	Y	Taško Nr.	Kodas	X	Y
1	R	6246411.81	396397.26				
2	R	6246407.46	396460.22				
3	R	6246333.74	396454.35				
4	R	6246314.68	396428.44				
5	R	6246346.08	396384.37				

SKLYPO CENTRO KOORDINATĖS	
Koordinacijų sistema	Koordinatės X/Y
Valstybinė LKS-1994	X=6246377 Y=396427

Žiniaraštį sudarė		Andrius Šatinskis	2M-M-926	2016-07-01
	(parašas)	(vardas ir pavardė)	(kvalifikacijos pažymėjimo Nr.)	(data)

Duomenys apie žemės naudojimo apribojimus			
Eil. Nr	Kodas	Apribojimai	Žemės plotas, m <sup>2</sup>
1	2	3	4
1	26	XXVI. Miško naudojimo apribojimai	5540

Ištrauka iš Lietuvos Administracinių teisų pažeidimų kodekso:

47 straipsnis. Pastovių žemėnaudos riboženklių sunaikinimas arba gadinimas - užtraukia baudą nuo septyniiasdešimt dviejų iki vieno šimto keturiasdešimt keturių eurų.



VALSTYBĖS ĮMONĖ REGISTRŲ CENTRAS

Vincio Kudirkos g. 18-3, 03105 Vilnius, tel. (8 5) 2688 262, faks. (8 5) 2688 311, el.p. info@registrucentras.lt

## NEKILNOJAMOJO TURTO REGISTRO CENTRINIO DUOMENŲ BANKO IŠRAŠAS

2017-03-22 11:21:32

**1. Nekilnojamojo turto registre įregistruotas turtas:**Registro Nr.: **44/2119848**Registro tipas: **Žemės sklypas**Sudarymo data: **2017-03-14****Mažeikiai**Registro tvarkytojas: **Valstybės įmonės Registrų centro Telšių filialas****2. Nekilnojamieji daiktai:**

2.1.

**Žemės sklypas****Mažeikiai**Unikalus daikto numeris: **4400-4504-4197**

Žemės sklypo kadastro numeris ir kadastro

vietovės pavadinimas: **6130/0016:172 Mažeikių m. k.v.**Daikto pagrindinė naudojimo paskirtis: **Miškų ūkio**Žemės sklypo naudojimo būdas: **Rekreacinių miškų sklypai**Žemės sklypo plotas: **0.3932 ha**Miško žemės plotas: **0.3440 ha**Vandens telkinių plotas: **0.0492 ha**Nusausintos žemės plotas: **0.0492 ha**Žemės ūkio naudmenų našumo balas: **38.9**Matavimų tipas: **Žemės sklypas suformuotas atliekant kadastrinius matavimus**Indeksuota žemės sklypo vertė: **165 Eur**Indeksuota miško vertė: **165 Eur**Indeksuota miško medynų vertė: **130 Eur**Žemės sklypo vertė: **49 Eur**Miško žemės ir medynų vertė: **49 Eur**Miško medynų vertė: **27 Eur**Vidutinė rinkos vertė: **671 Eur**Vidutinės rinkos vertės nustatymo data: **2017-01-10**Vidutinės rinkos vertės nustatymo būdas: **Masinis vertinimas**Kadastro duomenų nustatymo data: **2016-03-01****3. Daikto priklausiniai iš kito registro: įrašų nėra****4. Nuosavybė:**

4.1.

**Nuosavybės teisė**Savininkas: **LIETUVOS RESPUBLIKA, a.k. 111105555**Daiktas: **žemės sklypas Nr. 4400-4504-4197, aprašytas p. 2.1.**Įregistravimo pagrindas: **2017-03-06 Nacionalinės žemės tarnybos teritorinio skyriaus vedėjo sprendimas Nr. 35SK-199-(14.35.110.)**Įrašas galioja: **Nuo 2017-03-22****5. Valstybės ir savivaldybių žemės patikėjimo teisė:**

5.1.

**Valstybinės žemės patikėjimo teisė**Patikėtinis: **Nacionalinė žemės tarnyba prie Žemės ūkio ministerijos, a.k. 188704927**Daiktas: **žemės sklypas Nr. 4400-4504-4197, aprašytas p. 2.1.**Įregistravimo pagrindas: **2017-03-06 Nacionalinės žemės tarnybos teritorinio skyriaus vedėjo sprendimas Nr. 35SK-199-(14.35.110.)**Įrašas galioja: **Nuo 2017-03-22****6. Kitos daiktinės teisės : įrašų nėra****7. Juridiniai faktai: įrašų nėra****8. Žymos: įrašų nėra**

**9. Specialiosios žemės ir miško naudojimo sąlygos:**

9.1.

**XXVI. Miško naudojimo apribojimai**

Daiktas: žemės sklypas Nr. 4400-4504-4197, aprašytas p. 2.1.

Įregistravimo pagrindas: 2017-03-06 Nacionalinės žemės tarnybos teritorinio skyriaus vedėjo sprendimas Nr. 35SK-199-(14.35.110.)

Plotas: 0.344 ha

Įrašas galioja: Nuo 2017-03-22

**10. Daikto registravimas ir kadastro žymos:**

10.1.

**Kadastrinius matavimus atliko (kadastro žyma)****ANDRIUS ŠATINSKIS**

Daiktas: žemės sklypas Nr. 4400-4504-4197, aprašytas p. 2.1.

Įregistravimo pagrindas: 2009-03-31 Kvalifikacijos pažymėjimas Nr. 2M-M-926

2017-01-10 Nekilnojamojo daikto kadastro duomenų byla

Įrašas galioja: Nuo 2017-03-22

10.2.

**Suformuotas naujas (daikto registravimas)**

Daiktas: žemės sklypas Nr. 4400-4504-4197, aprašytas p. 2.1.

Įregistravimo pagrindas: 2017-01-10 Nekilnojamojo daikto kadastro duomenų byla

2017-03-06 Nacionalinės žemės tarnybos teritorinio skyriaus vedėjo sprendimas Nr. 35SK-199-(14.35.110.)

Įrašas galioja: Nuo 2017-03-22

**11. Registro pastabos ir nuorodos: įrašų nėra****12. Kita informacija:**

Archyvinės bylos Nr.: 61/2119848

**13. Informacija apie duomenų sandoriui tikslinimą: įrašų nėra**

2017-03-22 11:21:32

Dokumentą atspausdino  
Registratore

Vyresnioji registratore

DAIVA  
OŠMIEGAITĖ

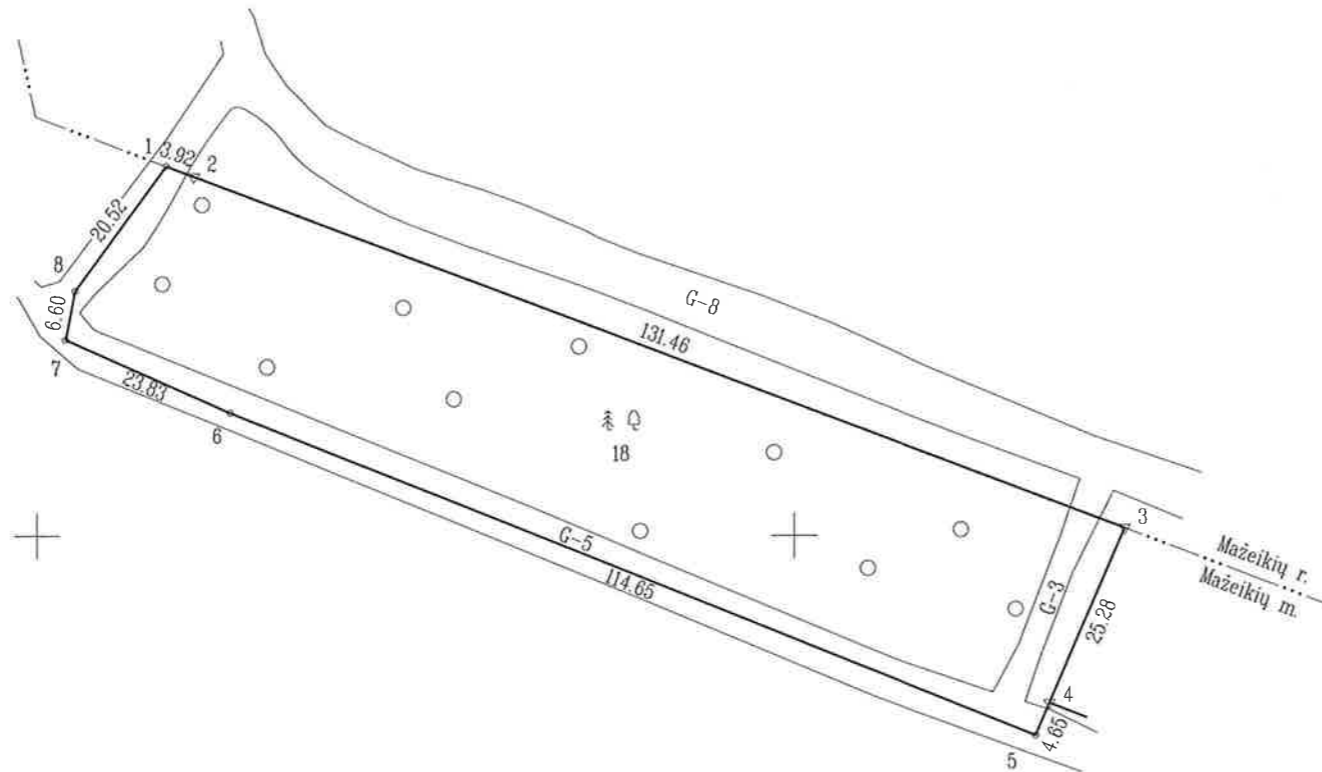
Simona Čivinskaitė

Žemės sklypo išdėstymo schema



# ŽEMĖS SKLYPO PLANAS M 1:1000

Sklypo plotas 3932 m<sup>2</sup>



397800  
6244000

Kadastro:	vietovė	Mažeikiai mst.	blokas	sklypas
Žemės sklypo kadastro Nr:		6 1 3 0 0 0 1 6	1 7 2	

Gatvė, namo Nr.	Skł.Nr.2
Kaimas (miestelis)	
Seniūnija	Mažeikių
Miestas (rajonas)	Mažeikių
Apskritis	Telsių

Gretimybė	Gretimo žemės sklypo kadastro Nr.	Pastabos
1-3	6167/0003:0524	Sklypas geodeziškai pamatuotas
3-4	6130/0016:0150	Sklypas geodeziškai pamatuotas
4-8-1		VŽF (riba griovio viduriu)

**SKLYPO RIBOS PAŽYMĖTOS  
KADASTRO ŽEMĖLAPYJE  
VĮ REGISTRŲ CENTRO TELŠIŲ FILIALE**  
Vyresnioji kadastro specialistė  
Satorija Bucinskienė  
2014 m. 03 mėn. 14 d.

**PATIKRAAUKIA**  
Miškotvarkos inžinierius  
Nerijus Lemežis  
2016 m. 09 mėn. 23 d.

Valstybės įmonės  
**Mažeikių miškų urėdijo**  
Miškų urėdas  
Gintaras Memunis

Su paženklinimais vietovėje žemės sklypo ribomis, aprašytomis 2016 m. 03 mėn. 01 d. žemės sklypo paženklinimo-parodymo akte, ir nustatytu plotu sutinku:  
Žemės savininkas (naudotojas):

Lietuvos Respublika  
(vardas, pavardė) (parašas) (data)

Nacionalinės žemės tarnybos prie Žemės ūkio ministerijos  
Mažeikių skyrius  
Patikrina: (Pareigų pavadinimas) (Parašas) (Vardas ir pavardė) (Data)  
SUDERINTA: (Pareigų pavadinimas) (Parašas) (Vardas ir pavardė) (Data)  
A.V. (jeigu reikalavimas turėti antspaudą nustatytas įstatymuose)



Pareigos	Parašas	Vardas, pavardė	Data
Direktorius pav.	<i>[Signature]</i>	Ramūnas Kudžma	2016-07-03
Matininkas	<i>[Signature]</i>	Andrius Šatinskis	2016-07-01



ŽEMĖS SKLYPO PLANAS M 1:1000

Sklypo plotas 3932 m<sup>2</sup>

Žemės sklypo kadastro Nr. 6 1 3 0 0 0 1 6


KOORDINAČIŲ ŽINIARAŠTIS

Koordinacių sistema LKS-94							
Taško Nr.	Kodas	X	Y	Taško Nr.	Kodas	X	Y
1	R	6244149.12	397717.16				
2	R	6244147.73	397720.82				
3	R	6244100.99	397843.69				
4	R	6244077.74	397833.77				
5	R	6244073.46	397831.94				
6	R	6244116.32	397725.60				
7	R	6244126.05	397703.85				
8	R	6244132.53	397705.08				

SKLYPO CENTRO KOORDINATĖS	
Koordinacių sistema	Koordinatės X/Y
Valstybinė LKS-1994	X=6244112 Y=397776

Žiniaraštį sudarė		Andrius Šatinskis	2M-M-926	2016-07-01
	(parašas)	(vardas ir pavardė)	(kvalifikacijos pažymėjimo Nr.)	(data)

Duomenys apie žemės naudojimo apribojimus			
Eil. Nr	Kodas	Apribojimai	Žemės plotas, m <sup>2</sup>
1	2	3	4
1	26	XXVI. Miško naudojimo apribojimai	3440

Ištrauka iš Lietuvos Administracinių teisių pažeidimų kodekso.

47 straipsnis. Pastovių žemėnaudos riboženklų sunaikinimas arba gadinimas - užtraukia baudą nuo septyniasdešimt dviejų iki vieno šimto keturiasdešimt keturių eurų.



VALSTYBĖS ĮMONĖ REGISTRŲ CENTRAS

Vincio Kudirkos g. 18-3, 03105 Vilnius, tel. (8 5) 2688 262, faks. (8 5) 2688 311, el.p. info@registrucentras.lt

## NEKILNOJAMOJO TURTO REGISTRO CENTRINIO DUOMENŲ BANKO IŠRAŠAS

2019-01-25 09:39:37

**1. Nekilnojamojo turto registre įregistruotas turtas:**

Registro Nr.: **44/2318289**  
 Registro tipas: **Žemės sklypas**  
 Sudarymo data: **2019-01-24**  
**Mažeikiai**  
 Registro tvarkytojas: **Valstybės įmonės Registrų centro Telšių filialas**

**2. Nekilnojamieji daiktai:**

2.1.

**Žemės sklypas**  
**Mažeikiai**

Unikalus daikto numeris: **4400-5135-2679**

Žemės sklypo kadastro numeris ir kadastro

vietovės pavadinimas: **6130/0009:183 Mažeikių m. k.v.**Daikto pagrindinė naudojimo paskirtis: **Miškų ūkio**Žemės sklypo naudojimo būdas: **Rekreacinių miškų sklypai**Žemės sklypo plotas: **2.8564 ha**Miško žemės plotas: **2.8564 ha**Žemės ūkio naudmenų našumo balas: **44.1**Matavimų tipas: **Žemės sklypas suformuotas atliekant kadastrinius matavimus**Indeksuota žemės sklypo vertė: **9731 Eur**Indeksuota miško vertė: **9731 Eur**Indeksuota miško medynų vertė: **9149 Eur**Žemės sklypo vertė: **2270 Eur**Miško žemės ir medynų vertė: **2270 Eur**Miško medynų vertė: **1906 Eur**Vidutinė rinkos vertė: **10629 Eur**Vidutinės rinkos vertės nustatymo data: **2019-01-24**Vidutinės rinkos vertės nustatymo būdas: **Masinis vertinimas**Kadastro duomenų nustatymo data: **2016-03-01****3. Daikto priklausiniai iš kito registro: įrašų nėra****4. Nuosavybė:**

4.1.

**Nuosavybės teisė**Savininkas: **LIETUVOS RESPUBLIKA, a.k. 111105555**Daiktas: **žemės sklypas Nr. 4400-5135-2679, aprašytas p. 2.1.**Įregistravimo pagrindas: **2018-12-27 Nacionalinės žemės tarnybos teritorinio žemėtvarkos skyriaus vedėjo sprendimas Nr. 35SK-1369-(14.35.110.)**Įrašas galioja: **Nuo 2019-01-25****5. Valstybės ir savivaldybių žemės patikėjimo teisė:**

5.1.

**Valstybinės žemės patikėjimo teisė**Patikėtinis: **Nacionalinė žemės tarnyba prie Žemės ūkio ministerijos, a.k. 188704927**Daiktas: **žemės sklypas Nr. 4400-5135-2679, aprašytas p. 2.1.**Įregistravimo pagrindas: **2018-12-27 Nacionalinės žemės tarnybos teritorinio žemėtvarkos skyriaus vedėjo sprendimas Nr. 35SK-1369-(14.35.110.)**Įrašas galioja: **Nuo 2019-01-25****6. Kitos daiktinės teisės : įrašų nėra****7. Juridiniai faktai: įrašų nėra****8. Žymos: įrašų nėra**

**9. Specialiosios žemės ir miško naudojimo sąlygos:**

9.1.

**XXVI. Miško naudojimo apribojimai**

Daiktas: žemės sklypas Nr. 4400-5135-2679, aprašytas p. 2.1.  
 Įregistravimo pagrindas: 2018-12-27 Nacionalinės žemės tarnybos teritorinio žemėtvarkos skyriaus vedėjo sprendimas Nr. 35SK-1369-(14.35.110.)

Plotas: 2.8564 ha

Įrašas galioja: Nuo 2019-01-24

9.2.

**XX. Požeminio vandens vandenviečių apsaugos zonos**

Daiktas: žemės sklypas Nr. 4400-5135-2679, aprašytas p. 2.1.  
 Įregistravimo pagrindas: 2018-12-27 Nacionalinės žemės tarnybos teritorinio žemėtvarkos skyriaus vedėjo sprendimas Nr. 35SK-1369-(14.35.110.)

Plotas: 2.8564 ha

Įrašas galioja: Nuo 2019-01-24

9.3.

**VI. Elektros linijų apsaugos zonos**

Daiktas: žemės sklypas Nr. 4400-5135-2679, aprašytas p. 2.1.  
 Įregistravimo pagrindas: 2018-12-27 Nacionalinės žemės tarnybos teritorinio žemėtvarkos skyriaus vedėjo sprendimas Nr. 35SK-1369-(14.35.110.)

Plotas: 0.206 ha

Įrašas galioja: Nuo 2019-01-24

9.4.

**III. Geležinkelio kelių ir jų įrenginių apsaugos zona**

Daiktas: žemės sklypas Nr. 4400-5135-2679, aprašytas p. 2.1.  
 Įregistravimo pagrindas: 2018-12-27 Nacionalinės žemės tarnybos teritorinio žemėtvarkos skyriaus vedėjo sprendimas Nr. 35SK-1369-(14.35.110.)

Plotas: 0.011 ha

Įrašas galioja: Nuo 2019-01-24

**10. Daikto registravimas ir kadastro žymos:**

10.1.

**Kadastrinius matavimus atliko (kadastro žyma)  
ANDRIUS ŠATINSKIS**

Daiktas: žemės sklypas Nr. 4400-5135-2679, aprašytas p. 2.1.  
 Įregistravimo pagrindas: 2009-03-31 Kvalifikacijos pažymėjimas Nr. 2M-M-926  
 2018-03-26 Nekilnojamojo daikto kadastro duomenų byla

Įrašas galioja: Nuo 2019-01-24

10.2.

**Suformuotas naujas (daikto registravimas)**

Daiktas: žemės sklypas Nr. 4400-5135-2679, aprašytas p. 2.1.  
 Įregistravimo pagrindas: 2018-03-26 Nekilnojamojo daikto kadastro duomenų byla  
 2018-12-27 Nacionalinės žemės tarnybos teritorinio žemėtvarkos skyriaus vedėjo sprendimas Nr. 35SK-1369-(14.35.110.)

Įrašas galioja: Nuo 2019-01-24

**11. Registro pastabos ir nuorodos: įrašų nėra****12. Kita informacija: įrašų nėra****13. Informacija apie duomenų sandoriui tikslinimą: įrašų nėra**

2019-01-25 09:39:37

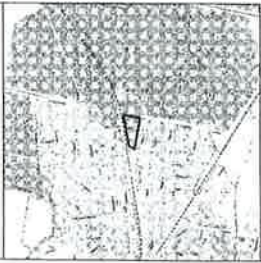
Dokumentą atspausdino  
 Registratorė

Uresnioji registratorė

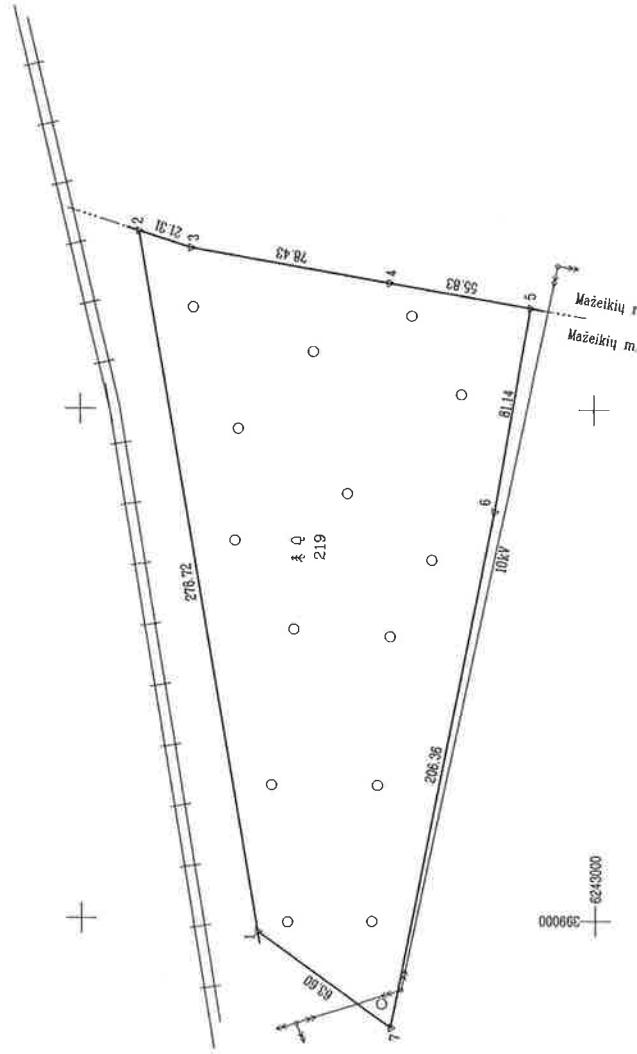


DALIA  
 PAULAUSKIENĖ  
 Simona Civińska

Žemės sklypo išdėstymo schema



ŽEMĖS SKLYPO PLANAS M 1:2000  
Sklypo plotas 28564 m<sup>2</sup>



Kadastras:	vieta	Mazeikiai mst.	bioklas	sklypas
	Žemės sklypo kadastro Nr. 6 1 3 0 0 0 9			
Galvė, namo Nr	Skl. Nr. 37			
Kaimas (miestelis)				
Seniūnija	Mazeikių			
Miestas (raj. centras)	Mazeikių			
Apkritis	Telšiai			

Gretinymė	Gretimo žemės sklypo kadastro Nr	Pastabos
1-2	6130/0001:0003	Sklypas geodeziškai pamatuotas
2-5	6140/0003:0015	Sklypas geodeziškai pamatuotas
5-1		VŽP

JUOZAS KOSAS  
Vie. inžinierius, bašvė  
eponas VĮ, patalpinio  
v. š. m. k. pareigūnas  
2018-07-27  
Vilniaus universitetas  
Nerijus Lemežis  
2018 07 27

Su pagal 2016 m. 03 mėn. 01 d. atliktą žemės sklypo ribų patikrinimą-parodymą parengtame žemės sklypo plane išbraižytoms riboms ir apskaičiuotu žemės sklypo plotu patvirtinti Lietuvos Respublika (šalies sklypo savininkas (esant arba būsimas) vardas, pavardė) (parašas) (data)

Nacionalinės žemės tarnybos prie Žemės ūkio ministerijos Mazeikių skyrius  
Patikrinęs: (parašas)  
Sudėtinai: (vardas, pavardė) (data)



Ona Brazdauskienė  
Nacionalinės žemės tarnybos prie Žemės ūkio ministerijos Mazeikių skyriaus patarėja  
2018-10-07



Pareigos	Vardas, pavardė	Parašas	Data
Direktorius pav.	Ramūnas Kudžima		2018-03-28
Matintė	Andrius Satinskis		2018-03-28
Matintuko kvalifikacijos pažymėjimo Nr. 24-1-926			A.V.







VALSTYBĖS ĮMONĖ REGISTRŲ CENTRAS

Vincio Kudirkos g. 18-3, 03105 Vilnius, tel. (8 5) 2688 262, faks. (8 5) 2688 311, el.p. info@registrucentras.lt

## NEKILNOJAMOJO TURTO REGISTRO CENTRINIO DUOMENŲ BANKO IŠRAŠAS

2019-01-28 09:08:31

**1. Nekilnojamojo turto registre įregistruotas turtas:**Registro Nr.: **44/2318332**Registro tipas: **Žemės sklypas**Sudarymo data: **2019-01-25****Mažeikiai**Registro tvarkytojas: **Valstybės įmonės Registrų centro Telšių filialas****2. Nekilnojamieji daiktai:**

2.1.

**Žemės sklypas****Mažeikiai**Unikalus daikto numeris: **4400-5123-0509**

Žemės sklypo kadastro numeris ir kadastro

vietovės pavadinimas: **6130/0011:318 Mažeikių m. k.v.**Daikto pagrindinė naudojimo paskirtis: **Miškų ūkio**Žemės sklypo naudojimo būdas: **Rekreacinių miškų sklypai**Žemės sklypo plotas: **0.3282 ha**Miško žemės plotas: **0.3282 ha**Žemės ūkio naudmenų našumo balas: **38.9**Matavimų tipas: **Žemės sklypas suformuotas atliekant kadastrinius matavimus**Indeksuota žemės sklypo vertė: **120 Eur**Indeksuota miško vertė: **120 Eur**Indeksuota miško medynų vertė: **48 Eur**Žemės sklypo vertė: **55 Eur**Miško žemės ir medynų vertė: **55 Eur**Miško medynų vertė: **10 Eur**Vidutinė rinkos vertė: **217 Eur**Vidutinės rinkos vertės nustatymo data: **2019-01-28**Vidutinės rinkos vertės nustatymo būdas: **Masinis vertinimas**Kadastro duomenų nustatymo data: **2016-03-01****3. Daikto priklausiniai iš kito registro: įrašų nėra****4. Nuosavybė:**

4.1.

**Nuosavybės teisė**Savininkas: **LIETUVOS RESPUBLIKA, a.k. 111105555**Daiktas: **žemės sklypas Nr. 4400-5123-0509, aprašytas p. 2.1.**Įregistravimo pagrindas: **2018-12-27 Nacionalinės žemės tarnybos teritorinio žemėtvarkos skyriaus vedėjo sprendimas Nr. 35SK-1380-(14.35.110.)**Įrašas galioja: **Nuo 2019-01-28****5. Valstybės ir savivaldybių žemės patikėjimo teisė:**

5.1.

**Valstybinės žemės patikėjimo teisė**Patikėtinis: **Nacionalinė žemės tarnyba prie Žemės ūkio ministerijos, a.k. 188704927**Daiktas: **žemės sklypas Nr. 4400-5123-0509, aprašytas p. 2.1.**Įregistravimo pagrindas: **2018-12-27 Nacionalinės žemės tarnybos teritorinio žemėtvarkos skyriaus vedėjo sprendimas Nr. 35SK-1380-(14.35.110.)**Įrašas galioja: **Nuo 2019-01-28****6. Kitos daiktinės teisės : įrašų nėra****7. Juridiniai faktai: įrašų nėra****8. Žymos: įrašų nėra**

**9. Specialiosios žemės ir miško naudojimo sąlygos:**

9.1.

**XXVI. Miško naudojimo apribojimai**

Daiktas: žemės sklypas Nr. 4400-5123-0509, aprašytas p. 2.1.  
Įregistravimo pagrindas: 2018-12-27 Nacionalinės žemės tarnybos teritorinio žemėtvarkos skyriaus vedėjo sprendimas Nr. 35SK-1380-(14.35.110.)

Plotas: 0.3282 ha

Įrašas galioja: Nuo 2019-01-25

9.2.

**XX. Požeminio vandens vandenviečių apsaugos zonos**

Daiktas: žemės sklypas Nr. 4400-5123-0509, aprašytas p. 2.1.  
Įregistravimo pagrindas: 2018-12-27 Nacionalinės žemės tarnybos teritorinio žemėtvarkos skyriaus vedėjo sprendimas Nr. 35SK-1380-(14.35.110.)

Plotas: 0.3282 ha

Įrašas galioja: Nuo 2019-01-25

9.3.

**XIX. Nekilnojamųjų kultūros vertybių teritorija ir apsaugos zonos**

Daiktas: žemės sklypas Nr. 4400-5123-0509, aprašytas p. 2.1.  
Įregistravimo pagrindas: 2018-12-27 Nacionalinės žemės tarnybos teritorinio žemėtvarkos skyriaus vedėjo sprendimas Nr. 35SK-1380-(14.35.110.)

Plotas: 0.3282 ha

Įrašas galioja: Nuo 2019-01-25

**10. Daikto registravimas ir kadastro žymos:**

10.1.

**Suformuotas naujas (daikto registravimas)**

Daiktas: žemės sklypas Nr. 4400-5123-0509, aprašytas p. 2.1.  
Įregistravimo pagrindas: 2018-03-26 Nekilnojamojo daikto kadastro duomenų byla 2018-12-27 Nacionalinės žemės tarnybos teritorinio žemėtvarkos skyriaus vedėjo sprendimas Nr. 35SK-1380-(14.35.110.)

Įrašas galioja: Nuo 2019-01-25

10.2.

**Kadastrinius matavimus atliko (kadastro žyma)  
ANDRIUS ŠATINSKIS**

Daiktas: žemės sklypas Nr. 4400-5123-0509, aprašytas p. 2.1.  
Įregistravimo pagrindas: 2009-03-31 Kvalifikacijos pažymėjimas Nr. 2M-M-926 2018-03-26 Nekilnojamojo daikto kadastro duomenų byla

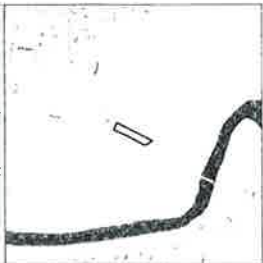
Įrašas galioja: Nuo 2019-01-25

**11. Registro pastabos ir nuorodos: įrašų nėra****12. Kita informacija: įrašų nėra****13. Informacija apie duomenų sandoriui tikslinimą: įrašų nėra**

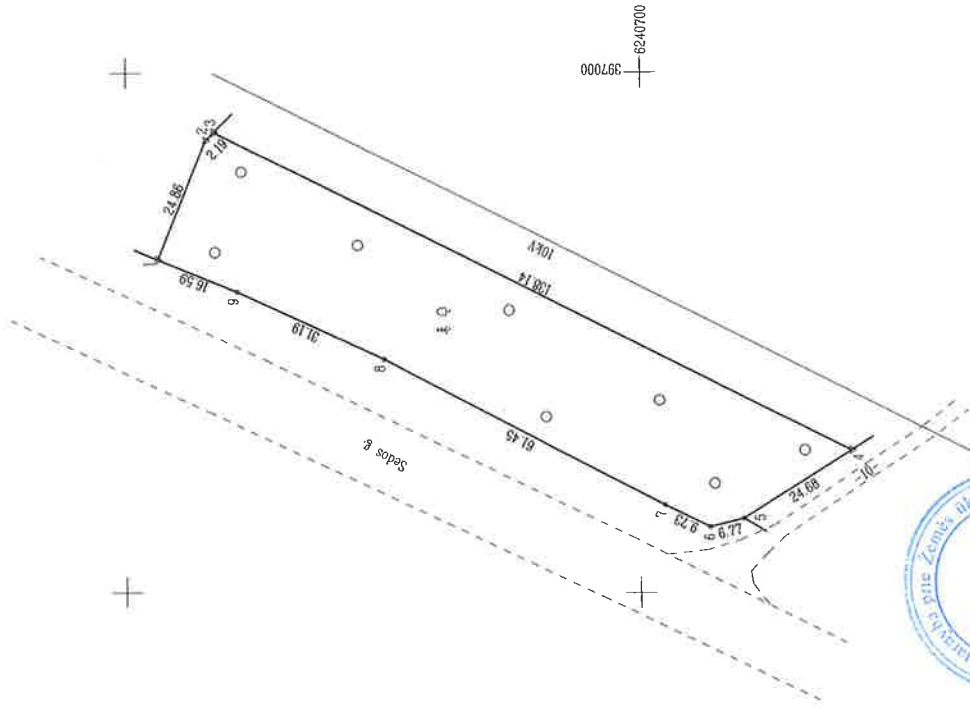
2019-01-28 09:08:31

Dokumentą atspausdino Vyresnioji  
registratorėDALIA  
ŠAKALIENĖ

Žemės sklypo išdėstymo schema



ŽEMĖS SKLYPO PLANAS M 1:1000  
Sklypo plotas 3282 m<sup>2</sup>



Kadastras:	viešovė	Mažeikių mstl.	blokas	sklypas
	Žemės sklypo kadastro Nr.	6 1 3 0 0	0 0 1 1	

Galvė, namo Nr.	SKL Nr. 25-3
Keimas (miestelis)	
Sentūnija	Mažeikių
Miestas (rajonas)	Mažeikių
Apskritys	Telšių

Gretimybė	Gretimo žemės sklypo kadastro Nr.	Pastabas
1-3	6130/0011.0245	Sklypas geodeziškai pamatuotas
3-4		VŽP
4-5		VŽP (kelias 10m pločio)
5-1	6130/7001.0035	Sklypas geodeziškai pamatuotas



Juozas Kėsas  
Vyr. inžinierius, laikinai  
esantis tę. pildymo  
vysimui pareigas

*2018-07-27*  
Viršausis miškininkas  
Nerijus Lencius *2018-07-27*

Su patvirtintomis abiejų šalių žemės sklypo riboms, aprašymams 2016 m. 05 mėn. 01 d. žemės sklypo patvirtinimo-parašymo akte, ir nustatytu plotu sulinku: Žemės savininkas (naudotojas) (paršius) (data)  
Lietuvos Respublika  
(vardas, pavardė)

Nacionalinės žemės tarnybos prie Žemės ūkio ministerijos  
Mažeikių skyrius  
Patikrinę:  
SUDERINTA: (data ir paršis)  
(paršis) (data)  
A.V. (jeigu reikalaujamas turėtų anspauda nustatytas įstatymuose)



*Georginas Deivis*  
Nacionalinės žemės tarnybos prie ŽŪM skyriaus  
Mažeikių skyriaus  
patarinėja *Deivis*  
Ona Brazdauskienė  
*2018-10-07*



Pareigos	Vardas, pavardė	Data
Direktorius pav. Mažeikių	Samūnas Kudzina	2018-09-04
Metininkas	Andrius Satinskis	2018-09-04



Pastaba: sklypas yra Ventos upės slėnio (Natura 2000-PAST) teritorijoje





VALSTYBĖS ĮMONĖ REGISTRŲ CENTRAS

Vincos Kudirkos g. 18-3, 03105 Vilnius, tel. (8 5) 2688 262, faks. (8 5) 2688 311, el.p. info@registrucentras.lt

## NEKILNOJAMOJO TURTO REGISTRO CENTRINIO DUOMENŲ BANKO IŠRAŠAS

2019-01-28 09:01:07

**1. Nekilnojamojo turto registre įregistruotas turtas:**Registro Nr.: **44/2318773**Registro tipas: **Žemės sklypas**Sudarymo data: **2019-01-25****Mažeikiai**Registro tvarkytojas: **Valstybės įmonės Registrų centro Telšių filialas****2. Nekilnojamieji daiktai:**

2.1.

**Žemės sklypas****Mažeikiai**Unikalus daikto numeris: **4400-5136-2342**

Žemės sklypo kadastro numeris ir kadastro

vietovės pavadinimas: **6130/0011:319 Mažeikių m. k.v.**Daikto pagrindinė naudojimo paskirtis: **Miškų ūkio**Žemės sklypo naudojimo būdas: **Rekreacinių miškų sklypai**Žemės sklypo plotas: **0.1422 ha**Miško žemės plotas: **0.1422 ha**Žemės ūkio naudmenų našumo balas: **44.1**Matavimų tipas: **Žemės sklypas suformuotas atliekant kadastrinius matavimus**Indeksuota žemės sklypo vertė: **333 Eur**Indeksuota miško vertė: **333 Eur**Indeksuota miško medynų vertė: **302 Eur**Žemės sklypo vertė: **82 Eur**Miško žemės ir medynų vertė: **82 Eur**Miško medynų vertė: **63 Eur**Vidutinė rinkos vertė: **376 Eur**Vidutinės rinkos vertės nustatymo data: **2019-01-25**Vidutinės rinkos vertės nustatymo būdas: **Masinis vertinimas**Kadastro duomenų nustatymo data: **2016-03-01****3. Daikto priklausiniai iš kito registro: įrašų nėra****4. Nuosavybė:**

4.1.

**Nuosavybės teisė**Savininkas: **LIETUVOS RESPUBLIKA, a.k. 111105555**Daiktas: **žemės sklypas Nr. 4400-5136-2342, aprašytas p. 2.1.**Įregistravimo pagrindas: **2018-12-27 Nacionalinės žemės tarnybos teritorinio žemėtvarkos skyriaus vedėjo sprendimas Nr. 35SK-1379-(14.35.110.)**Įrašas galioja: **Nuo 2019-01-28****5. Valstybės ir savivaldybių žemės patikėjimo teisė:**

5.1.

**Valstybinė žemės patikėjimo teisė**Patikėtinis: **Nacionalinė žemės tarnyba prie Žemės ūkio ministerijos, a.k. 188704927**Daiktas: **žemės sklypas Nr. 4400-5136-2342, aprašytas p. 2.1.**Įregistravimo pagrindas: **2018-12-27 Nacionalinės žemės tarnybos teritorinio žemėtvarkos skyriaus vedėjo sprendimas Nr. 35SK-1379-(14.35.110.)**Įrašas galioja: **Nuo 2019-01-28****6. Kitos daiktinės teisės : įrašų nėra****7. Juridiniai faktai: įrašų nėra****8. Žymos: įrašų nėra**

**9. Specialiosios žemės ir miško naudojimo sąlygos:**

9.1.

**XXVI. Miško naudojimo apribojimai**

Daiktas: žemės sklypas Nr. 4400-5136-2342, aprašytas p. 2.1.  
Įregistravimo pagrindas: 2018-12-27 Nacionalinės žemės tarnybos teritorinio žemėtvarkos skyriaus vedėjo sprendimas Nr. 35SK-1379-(14.35.110.)

Plotas: 0.1422 ha

Įrašas galioja: Nuo 2019-01-25

9.2.

**XX. Požeminio vandens vandenviečių apsaugos zonos**

Daiktas: žemės sklypas Nr. 4400-5136-2342, aprašytas p. 2.1.  
Įregistravimo pagrindas: 2018-12-27 Nacionalinės žemės tarnybos teritorinio žemėtvarkos skyriaus vedėjo sprendimas Nr. 35SK-1379-(14.35.110.)

Plotas: 0.1422 ha

Įrašas galioja: Nuo 2019-01-25

**10. Daikto registravimas ir kadastro žymos:**

10.1.

**Suformuotas naujas (daikto registravimas)**

Daiktas: žemės sklypas Nr. 4400-5136-2342, aprašytas p. 2.1.  
Įregistravimo pagrindas: 2018-03-26 Nekilnojamojo daikto kadastro duomenų byla 2018-12-27 Nacionalinės žemės tarnybos teritorinio žemėtvarkos skyriaus vedėjo sprendimas Nr. 35SK-1379-(14.35.110.)

Įrašas galioja: Nuo 2019-01-25

10.2.

**Kadastrinius matavimus atliko (kadastro žyma)****ANDRIUS ŠATINSKIS**

Daiktas: žemės sklypas Nr. 4400-5136-2342, aprašytas p. 2.1.  
Įregistravimo pagrindas: 2009-03-31 Kvalifikacijos pažymėjimas Nr. 2M-M-926 2018-03-26 Nekilnojamojo daikto kadastro duomenų byla

Įrašas galioja: Nuo 2019-01-25

**11. Registro pastabos ir nuorodos: įrašų nėra****12. Kita informacija: įrašų nėra****13. Informacija apie duomenų sandoriui tikslinimą: įrašų nėra**

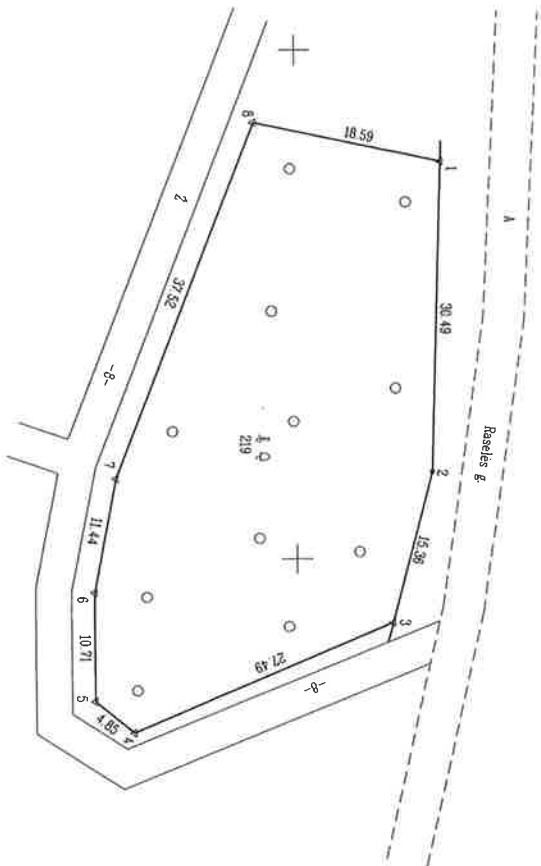
2019-01-28 09:01:07

Dokumentą atspausdino Vyresnioji  
registratorėDALIA  
ŠAKALIENĖ

Zemes sklypo idetymo schema



ZEMES SKLYPO PLANAS M 1:500  
Sklypo plotas 1422 m<sup>2</sup>



Kadastr:	vietais	Mazeikiai msl	blokas	sklypas
Zemes sklypo kadastro Nr. 61300010245				

Galve, namo Nr	SKI Nr-25-5
Kaimas (miestelis)	Mazeikiu
Seniūnija	Mazeikiu
Miestas (rajonas)	Mazeikiu
Apskritys	Telsiu

Greitmybe	Greitimo zemes sklypo kadastro Nr	Pastabas
1-3		Rasales g
3-1	6130/00110245	Sklypas geodeziskai pamatuotas

2016-03-03  
 Vyriausioji geodezijos tarnyba  
 Nerijus Klenovskis  
 Juozas Kucenas  
 Vp. inžinierius, laikini  
 etnams (vė. baldinio  
 vntuokio pareigos

Su pagal 2016 m. 03 men. 01 d. galia žemes sklypo ribų patvirtinimą parodyma parengtame žemes sklypo plane išbraižydomis ribomis ir apskaitinomu žemes sklypo plotu sutinku.  
 Lietuvos Respublika  
 (zemes sklypo savininko (namo arba būsto) vardas, pavardė) (parašas) (tada)

Nacionalinės žemės tarnybos prie žemės ūkio ministerijos Mazeikių skyrius  
 Patikrinęs: .....  
 Suderintas: (parašas) (vardas, pavardė) (tada)



Paroigos	Vardas, pavardė	Parašas	Data
Direktorius pav.	Ramūnas Kucenas	(parašas)	2016-03-03
Martinukas	Anerius Satvuskis	(parašas)	2016-03-03

397050  
 6240800  
 Nacionalinės žemės tarnybos prie žemės ūkio ministerijos Mazeikių skyrius patarėja  
 Juozas Kucenas  
 Ona Brazdauskienė  
 2016-03-03



Pastabas sklypas yra Ventos upės slėnio (Natura 2000-PAST) teritorijoje.







VALSTYBĖS ĮMONĖ REGISTRŲ CENTRAS

Vincio Kudirkos g. 18-3, 03105 Vilnius, tel. (8 5) 2688 262, faks. (8 5) 2688 311, el.p. info@registrucentras.lt

## NEKILNOJAMOJO TURTO REGISTRO CENTRINIO DUOMENŲ BANKO IŠRAŠAS

2019-01-28 08:34:11

**1. Nekilnojamojo turto registre įregistruotas turtas:**Registro Nr.: **44/2318590**Registro tipas: **Žemės sklypas**Sudarymo data: **2019-01-25****Mažeikiai**Registro tvarkytojas: **Valstybės įmonės Registrų centro Telšių filialas****2. Nekilnojamieji daiktai:**

2.1.

**Žemės sklypas****Mažeikiai**Unikalus daikto numeris: **4400-5136-2864**

Žemės sklypo kadastro numeris ir kadastro

vietovės pavadinimas: **6130/0011:320 Mažeikių m. k.v.**Daikto pagrindinė naudojimo paskirtis: **Miškų ūkio**Žemės sklypo naudojimo būdas: **Rekreacinių miškų sklypai**Žemės sklypo plotas: **0.2076 ha**Miško žemės plotas: **0.2076 ha**Žemės ūkio naudmenų našumo balas: **38.9**Matavimų tipas: **Žemės sklypas suformuotas atliekant kadastrinius matavimus**Indeksuota žemės sklypo vertė: **725 Eur**Indeksuota miško vertė: **725 Eur**Indeksuota miško medynų vertė: **682 Eur**Žemės sklypo vertė: **169 Eur**Miško žemės ir medynų vertė: **169 Eur**Miško medynų vertė: **142 Eur**Vidutinė rinkos vertė: **789 Eur**Vidutinės rinkos vertės nustatymo data: **2019-01-25**Vidutinės rinkos vertės nustatymo būdas: **Masinis vertinimas**Kadastro duomenų nustatymo data: **2016-03-01****3. Daikto priklausiniai iš kito registro: įrašų nėra****4. Nuosavybė:**

4.1.

**Nuosavybės teisė**Savininkas: **LIETUVOS RESPUBLIKA, a.k. 111105555**Daiktas: **žemės sklypas Nr. 4400-5136-2864, aprašytas p. 2.1.**Įregistravimo pagrindas: **2018-12-27 Nacionalinės žemės tarnybos teritorinio žemėtvarkos skyriaus vedėjo sprendimas Nr. 35SK-1375-(14.35.110.)**Įrašas galioja: **Nuo 2019-01-28****5. Valstybės ir savivaldybių žemės patikėjimo teisė:**

5.1.

**Valstybinė žemės patikėjimo teisė**Patikėtinis: **Nacionalinė žemės tarnyba prie Žemės ūkio ministerijos, a.k. 188704927**Daiktas: **žemės sklypas Nr. 4400-5136-2864, aprašytas p. 2.1.**Įregistravimo pagrindas: **2018-12-27 Nacionalinės žemės tarnybos teritorinio žemėtvarkos skyriaus vedėjo sprendimas Nr. 35SK-1375-(14.35.110.)**Įrašas galioja: **Nuo 2019-01-28****6. Kitos daiktinės teisės : įrašų nėra****7. Juridiniai faktai: įrašų nėra****8. Žymos: įrašų nėra**

**9. Specialiosios žemės ir miško naudojimo sąlygos:**

9.1.

**XXVI. Miško naudojimo apribojimai**

Daiktas: žemės sklypas Nr. 4400-5136-2864, aprašytas p. 2.1.  
[registravimo pagrindas: 2018-12-27 Nacionalinės žemės tarnybos teritorinio žemėtvarkos skyriaus vedėjo sprendimas Nr. 35SK-1375-(14.35.110.)

Plotas: 0.2076 ha

[rašas galioja: Nuo 2019-01-25

9.2.

**XX. Požeminio vandens vandenviečių apsaugos zonos**

Daiktas: žemės sklypas Nr. 4400-5136-2864, aprašytas p. 2.1.  
[registravimo pagrindas: 2018-12-27 Nacionalinės žemės tarnybos teritorinio žemėtvarkos skyriaus vedėjo sprendimas Nr. 35SK-1375-(14.35.110.)

Plotas: 0.2076 ha

[rašas galioja: Nuo 2019-01-25

**10. Daikto registravimas ir kadastro žymos:**

10.1.

**Suformuotas naujas (daikto registravimas)**

Daiktas: žemės sklypas Nr. 4400-5136-2864, aprašytas p. 2.1.  
[registravimo pagrindas: 2018-03-26 Nekilnojamojo daikto kadastro duomenų byla 2018-12-27 Nacionalinės žemės tarnybos teritorinio žemėtvarkos skyriaus vedėjo sprendimas Nr. 35SK-1375-(14.35.110.)

[rašas galioja: Nuo 2019-01-25

10.2.

**Kadastrinius matavimus atliko (kadastro žyma)  
ANDRIUS ŠATINSKIS**

Daiktas: žemės sklypas Nr. 4400-5136-2864, aprašytas p. 2.1.  
[registravimo pagrindas: 2009-03-31 Kvalifikacijos pažymėjimas Nr. 2M-M-926 2018-03-26 Nekilnojamojo daikto kadastro duomenų byla

[rašas galioja: Nuo 2019-01-25

**11. Registro pastabos ir nuorodos: įrašų nėra****12. Kita informacija: įrašų nėra****13. Informacija apie duomenų sandoriui tikslinimą: įrašų nėra**

2019-01-28 08:34:11

Dokumentą atspausdino Vyresnioji  
registratorėDALIA  
ŠAKALIENĖ







VALSTYBĖS ĮMONĖ REGISTRŲ CENTRAS  
Vincio Kudirkos g. 18-3, 03105 Vilnius, tel. (8 5) 2688 262, faks. (8 5) 2688 311, el.p. info@registrucentras.lt

## NEKILNOJAMOJO TURTO REGISTRO CENTRINIO DUOMENŲ BANKO IŠRAŠAS

2019-01-24 08:51:00

### 1. Nekilnojamojo turto registre įregistruotas turtas:

Registro Nr.: **44/2318256**  
 Registro tipas: **Žemės sklypas**  
 Sudarymo data: **2019-01-23**  
**Mažeikiai**  
 Registro tvarkytojas: **Valstybės įmonės Registrų centro Telšių filialas**

### 2. Nekilnojamieji daiktai:

2.1. **Žemės sklypas**  
**Mažeikiai**

Unikalus daikto numeris: **4400-5136-0504**

Žemės sklypo kadastro numeris ir kadastro

vietovės pavadinimas: **6130/0011:314 Mažeikių m. k.v.**

Daikto pagrindinė naudojimo paskirtis: **Miškų ūkio**

Žemės sklypo naudojimo būdas: **Rekreacinių miškų sklypai**

Žemės sklypo plotas: **0.4623 ha**

Miško žemės plotas: **0.4623 ha**

Žemės ūkio naudmenų našumo balas: **44.1**

Matavimų tipas: **Žemės sklypas suformuotas atliekant kadastrinius matavimus**

Indeksuota žemės sklypo vertė: **221 Eur**

Indeksuota miško vertė: **221 Eur**

Indeksuota miško medynų vertė: **120 Eur**

Žemės sklypo vertė: **88 Eur**

Miško žemės ir medynų vertė: **88 Eur**

Miško medynų vertė: **25 Eur**

Vidutinė rinkos vertė: **460 Eur**

Vidutinės rinkos vertės nustatymo data: **2019-01-23**

Vidutinės rinkos vertės nustatymo būdas: **Masinis vertinimas**

Kadastro duomenų nustatymo data: **2016-03-01**

### 3. Daikto priklausiniai iš kito registro: įrašų nėra

### 4. Nuosavybė:

4.1.

**Nuosavybės teisė**

Savininkas: **LIETUVOS RESPUBLIKA, a.k. 111105555**

Daiktas: **žemės sklypas Nr. 4400-5136-0504, aprašytas p. 2.1.**

Įregistravimo pagrindas: **2018-12-27 Nacionalinės žemės tarnybos teritorinio žemėtvarkos skyriaus vedėjo sprendimas Nr. 35SK-1376-(14.35.110.)**

Įrašas galioja: **Nuo 2019-01-24**

### 5. Valstybės ir savivaldybių žemės patikėjimo teisė:

5.1.

**Valstybinės žemės patikėjimo teisė**

Patikėtinis: **Nacionalinė žemės tarnyba prie Žemės ūkio ministerijos, a.k. 188704927**

Daiktas: **žemės sklypas Nr. 4400-5136-0504, aprašytas p. 2.1.**

Įregistravimo pagrindas: **2018-12-27 Nacionalinės žemės tarnybos teritorinio žemėtvarkos skyriaus vedėjo sprendimas Nr. 35SK-1376-(14.35.110.)**

Įrašas galioja: **Nuo 2019-01-24**

### 6. Kitos daiktinės teisės : įrašų nėra

### 7. Juridiniai faktai: įrašų nėra

### 8. Žymos: įrašų nėra

**9. Specialiosios žemės ir miško naudojimo sąlygos:**

9.1.

**XXVI. Miško naudojimo apribojimai**

Daiktas: žemės sklypas Nr. 4400-5136-0504, aprašytas p. 2.1.

Įregistravimo pagrindas: 2018-12-27 Nacionalinės žemės tarnybos teritorinio žemėtvarkos skyriaus vedėjo sprendimas Nr. 35SK-1376-(14.35.110.)

Plotas: 0.4623 ha

Įrašas galioja: Nuo 2019-01-23

9.2.

**XX. Požeminio vandens vandenviečių apsaugos zonos**

Daiktas: žemės sklypas Nr. 4400-5136-0504, aprašytas p. 2.1.

Įregistravimo pagrindas: 2018-12-27 Nacionalinės žemės tarnybos teritorinio žemėtvarkos skyriaus vedėjo sprendimas Nr. 35SK-1376-(14.35.110.)

Plotas: 0.4623 ha

Įrašas galioja: Nuo 2019-01-23

**10. Daikto registravimas ir kadastro žymos:**

10.1.

**Kadastrinius matavimus atliko (kadastro žyma)****ANDRIUS ŠATINSKIS**

Daiktas: žemės sklypas Nr. 4400-5136-0504, aprašytas p. 2.1.

Įregistravimo pagrindas: 2009-03-31 Kvalifikacijos pažymėjimas Nr. 2M-M-926  
2018-03-26 Nekilnojamojo daikto kadastro duomenų byla

Įrašas galioja: Nuo 2019-01-23

10.2.

**Suformuotas naujas (daikto registravimas)**

Daiktas: žemės sklypas Nr. 4400-5136-0504, aprašytas p. 2.1.

Įregistravimo pagrindas: 2018-03-26 Nekilnojamojo daikto kadastro duomenų byla  
2018-12-27 Nacionalinės žemės tarnybos teritorinio žemėtvarkos skyriaus vedėjo sprendimas Nr. 35SK-1376-(14.35.110.)

Įrašas galioja: Nuo 2019-01-23

**11. Registro pastabos ir nuorodos: įrašų nėra****12. Kita informacija: įrašų nėra****13. Informacija apie duomenų sandoriui tikslinimą: įrašų nėra**

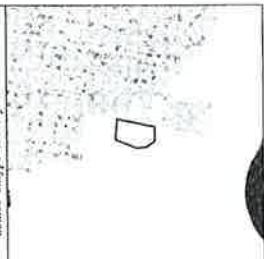
2019-01-24 08:51:00

Dokumentą atspausdino  
Registratorė

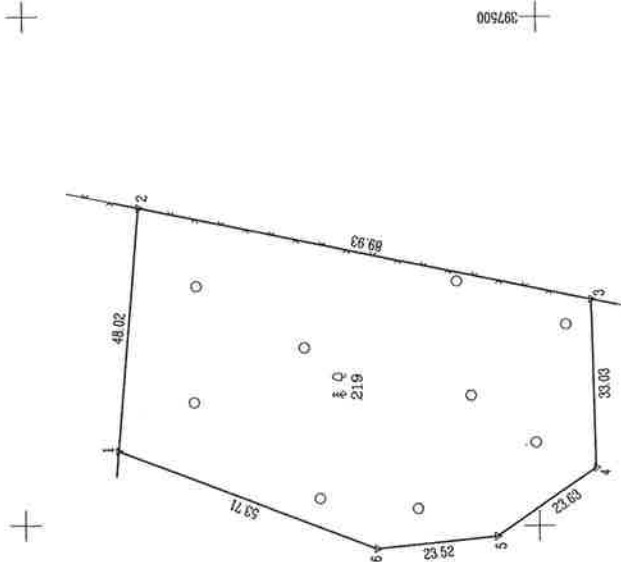
Vresnioli registratorė

DALIA  
PAULAUSKIENĖ  
Simona Čivinskė

Žemės sklypo išdėstymo schema



ŽEMĖS SKLYPO PLANAS M 1:1000  
Sklypo plotas 4623 m<sup>2</sup>



Kadastras:	vieta	Mažeikiai mstl.	blokas	sklypas
	žemės sklypo kadastro Nr.	6 1 3 0 0 0 1 1		
Galvė, namo Nr.	Skil. Nr.26			
Kaimas (miestas)				
Seniūnija	Mažeikių			
Miestas (rajonas)	Mažeikių			
Apskritis	Telsių			

Greivinybė	Greivimo žemės sklypo kadastro Nr.	Pastabas
1-2	6130/001:0067	Sklypas, geodeziškai parmatuotas
2-3	6130/001:0034	
3-1		VZF



JUDASIS KETAS  
 VILNIAUS RAJONAS, Iškaima  
 esantis ties Pabulimo  
 gyvenvietės parapija  
 2018.03.26  
 Vienašališkas  
 Nerijus Lapinskas  
 2018-03-26

Su pagal 2016 m. 03 mėn. 01 d. šaliką žemės sklypo ribų patikrinimą - parodyma  
 parengtame žemės sklypo plane išbraizytais ribomis ir apskaičiuotu žemės sklypo plotu sulinku  
 Lietuvos Respublika  
 (žemės sklypo esančio (esamo arba būtinąjo) vietas, pavardė) (paraišius) (data)

Nacionalinės žemės tarnybos prie žemės ūkio ministerijos Mažeikių skyrius  
 Patikrinęs: .....  
 Suderintas: (pareigė) (vardas, pavardė) (data)



Pareigos	Vardas, pavardė	Parašas	Data
Direktorius pav.	Ramūnas Kudžma	<i>[Signature]</i>	2018-03-26
Matininkas	Andrius Satinskis	<i>[Signature]</i>	2018-03-26
Matininko kvalifikacijos pažymėjimo Nr.	2M-0-926		A. V.



*Saurencis*  
 Nacionalinės žemės tarnybos prie ŽŪM  
 Mažeikių skyriaus  
 patarėja  
*[Signature]*  
 Ona Brazdaušienė  
 2018-10-07

Pastaba: sklypas yra Ventos upės slėnio (Natura 2000-PAŠT) teritorijoje





VALSTYBĖS ĮMONĖ REGISTRŲ CENTRAS  
Vincio Kudirkos g. 18-3, 03105 Vilnius, tel. (8 5) 2688 262, faks. (8 5) 2688 311, el.p. info@registrucentras.lt

## NEKILNOJAMOJO TURTO REGISTRO CENTRINIO DUOMENŲ BANKO IŠRAŠAS

2019-01-25 09:45:26

### 1. Nekilnojamojo turto registre įregistruotas turtas:

Registro Nr.: **44/2318269**  
 Registro tipas: **Žemės sklypas**  
 Sudarymo data: **2019-01-23**  
**Mažeikiai**  
 Registro tvarkytojas: **Valstybės įmonės Registrų centro Telšių filialas**

### 2. Nekilnojamieji daiktai:

2.1. **Žemės sklypas**  
**Mažeikiai**  
 Unikalus daikto numeris: **4400-5135-4795**  
 Žemės sklypo kadastro numeris ir kadastro  
 vietovės pavadinimas: **6130/0011:316 Mažeikių m. k.v.**  
 Daikto pagrindinė naudojimo paskirtis: **Miškų ūkio**  
 Žemės sklypo naudojimo būdas: **Rekreacinių miškų sklypai**  
 Žemės sklypo plotas: **2.2107 ha**  
 Miško žemės plotas: **2.2107 ha**  
 Žemės ūkio naudmenų našumo balas: **38.9**  
 Matavimų tipas: **Žemės sklypas suformuotas atliekant kadastrinius  
 matavimus**  
 Indeksuota žemės sklypo vertė: **6058 Eur**  
 Indeksuota miško vertė: **6058 Eur**  
 Indeksuota miško medynų vertė: **5597 Eur**  
 Žemės sklypo vertė: **1454 Eur**  
 Miško žemės ir medynų vertė: **1454 Eur**  
 Miško medynų vertė: **1166 Eur**  
 Vidutinė rinkos vertė: **6737 Eur**  
 Vidutinės rinkos vertės nustatymo data: **2019-01-23**  
 Vidutinės rinkos vertės nustatymo būdas: **Masinis vertinimas**  
 Kadastro duomenų nustatymo data: **2016-03-01**

### 3. Daikto priklausiniai iš kito registro: įrašų nėra

### 4. Nuosavybė:

4.1. **Nuosavybės teisė**  
 Savininkas: **LIETUVOS RESPUBLIKA, a.k. 111105555**  
 Daiktas: **žemės sklypas Nr. 4400-5135-4795, aprašytas p. 2.1.**  
 Įregistravimo pagrindas: **2018-12-27 Nacionalinės žemės tarnybos teritorinio  
 žemėtvarkos skyriaus vedėjo sprendimas  
 Nr. 35SK-1378-(14.35.110.)**  
 Įrašas galioja: **Nuo 2019-01-25**

### 5. Valstybės ir savivaldybių žemės patikėjimo teisė:

5.1. **Valstybinės žemės patikėjimo teisė**  
 Patikėtinis: **Nacionalinė žemės tarnyba prie Žemės ūkio ministerijos,  
 a.k. 188704927**  
 Daiktas: **žemės sklypas Nr. 4400-5135-4795, aprašytas p. 2.1.**  
 Įregistravimo pagrindas: **2018-12-27 Nacionalinės žemės tarnybos teritorinio  
 žemėtvarkos skyriaus vedėjo sprendimas  
 Nr. 35SK-1378-(14.35.110.)**  
 Įrašas galioja: **Nuo 2019-01-25**

### 6. Kitos daiktinės teisės : įrašų nėra

### 7. Juridiniai faktai: įrašų nėra

### 8. Žymos: įrašų nėra

**9. Specialiosios žemės ir miško naudojimo sąlygos:**

9.1.

**XXVI. Miško naudojimo apribojimai**

Daiktas: žemės sklypas Nr. 4400-5135-4795, aprašytas p. 2.1.

Įregistravimo pagrindas: 2018-12-27 Nacionalinės žemės tarnybos teritorinio žemėtvarkos skyriaus vedėjo sprendimas Nr. 35SK-1378-(14.35.110.)

Plotas: 2.2107 ha

Įrašas galioja: Nuo 2019-01-23

**10. Daikto registravimas ir kadastro žymos:**

10.1.

**Kadastrinius matavimus atliko (kadastro žyma)****ANDRIUS ŠATINSKIS**

Daiktas: žemės sklypas Nr. 4400-5135-4795, aprašytas p. 2.1.

Įregistravimo pagrindas: 2009-03-31 Kvalifikacijos pažymėjimas Nr. 2M-M-926  
2018-03-26 Nekilnojamojo daikto kadastro duomenų byla

Įrašas galioja: Nuo 2019-01-23

10.2.

**Suformuotas naujas (daikto registravimas)**

Daiktas: žemės sklypas Nr. 4400-5135-4795, aprašytas p. 2.1.

Įregistravimo pagrindas: 2018-03-26 Nekilnojamojo daikto kadastro duomenų byla  
2018-12-27 Nacionalinės žemės tarnybos teritorinio žemėtvarkos skyriaus vedėjo sprendimas Nr. 35SK-1378-(14.35.110.)

Įrašas galioja: Nuo 2019-01-23

**11. Registro pastabos ir nuorodos: įrašų nėra****12. Kita informacija: įrašų nėra****13. Informacija apie duomenų sandoriui tikslinimą: įrašų nėra**

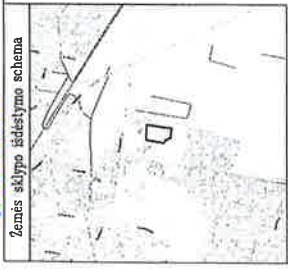
2019-01-25 09:45:26

Dokumentą atspausdino  
Registratore

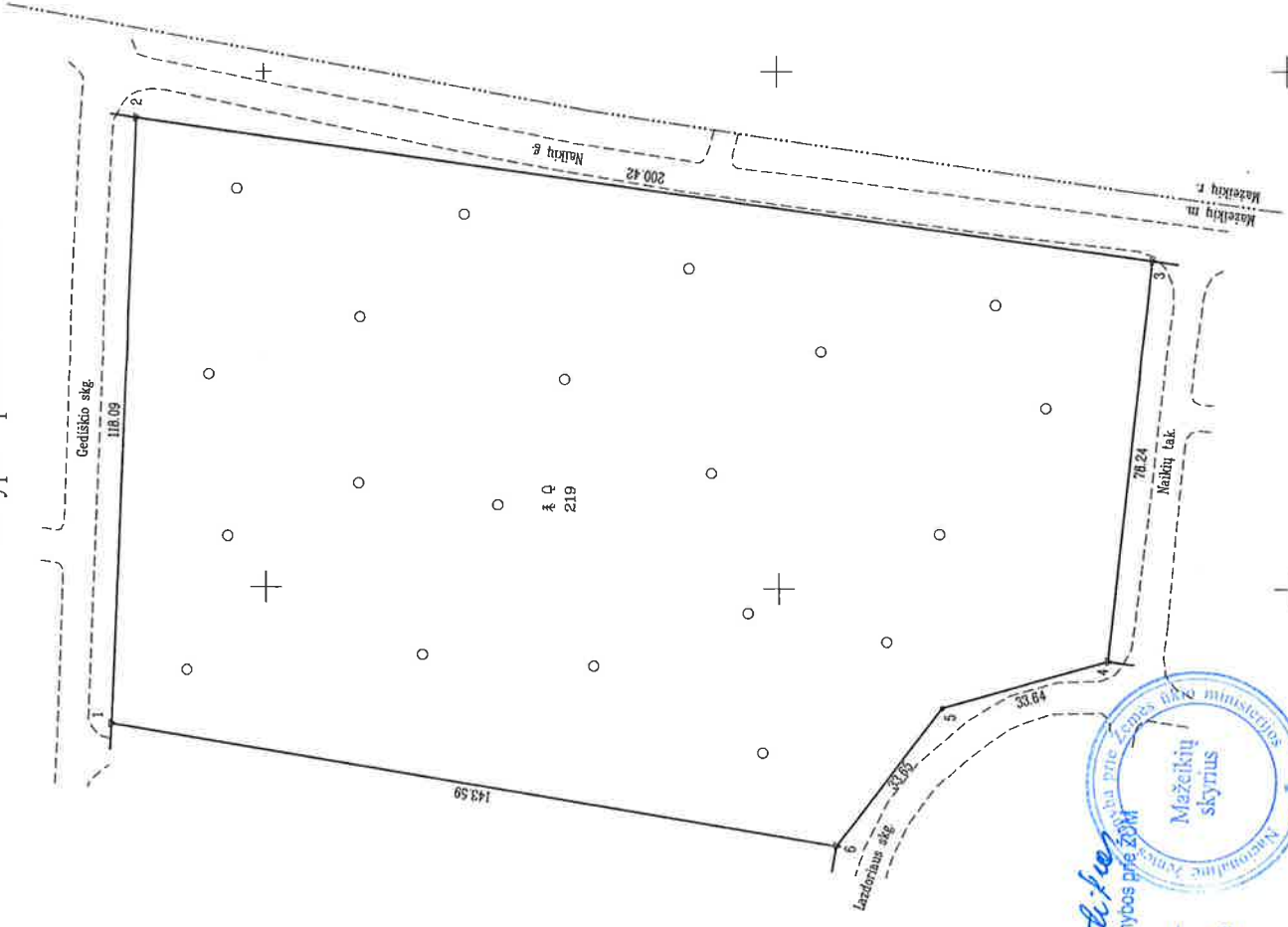
Uraueniil registratorė

DALIA  
PAULAUSKIENĖ

Simona Čiulinskė



**ŽEMĖS SKLYPO PLANAS M 1:1000**  
 Sklypo plotas 22107 m<sup>2</sup>



Kadastras:	vietovė	Mazėikių mstl	blokas	sklypas
	Žemės sklypo kadastro Nr. 6 1 3 0 0 1 1			
Galvė, namo Nr. SKL Nr. 32				
Kaimas (miestelis)				
Seniūnija				
Miestas (rajonas)				
Apskritis				
Gretimo žemės sklypo kadastro Nr.				
1-2	6130/7001:0007	SKlypas geodeziškai pamatuotas		
2-3	6130/7001:0006	SKlypas geodeziškai pamatuotas		
3-4	6130/7001:0013	SKlypas geodeziškai pamatuotas		
4-6	6130/7001:0016	SKlypas geodeziškai pamatuotas		
6-1				VŽP

DUOTAS KŪNAS  
 Vyr. inžinierius, techn. padėjėjas  
 2018.07.27  
 Nerijus LEVIČIUS

Su patenkintomis višovesnė žemės sklypo ribomis aprašytomis 2016 m. 09 mēn. 01 d. žemės sklypo patankinimo-paroodymo akte, ir nustatytu plotu sutinkur žemės savininkas (naudotojas):  
 Lietuvos Respublika (vardas, pavardė) (daiva)

Nacionalinės žemės tarnybos prie Žemės ūkio ministerijos  
 Mazėikių skyrius  
 Patikrinęs: SUDERINTA (vardas ir pavardė) (data)  
 A.V. (jeigu reikalaujamas turėti antspaūdą nustatytas įrašymuose)

*Suovėnas Litas*  
 Nacionalinės žemės tarnybos prie ŽŪM  
 Mazėikių skyriaus  
 patareja  
*Ona Brazdauskienė*  
 2018-10-07



Pareigos	Pasirašas	Vardas, pavardė	Data
2018-07-01			
2018-07-01			



ŽEMĖS SKLYPO PLANAS M 1:1000

Žemės sklypo plotas 22107 m<sup>2</sup>

Žemės sklypo kadastro numeris:	kodas		blokas		sklypas	
	6	1	3	0	0	1

KOORDINAČIŲ ŽININARAŠTIS

Koordinatinių sistema: LKS-94						
Taško Nr.	Kodas	X	Y	Taško Nr.	Kodas	X
1	R	6241730.64	398473.10			
2	R	6241725.22	398591.07			
3	R	6241526.70	398565.52			
4	R	6241535.80	398485.81			
5	R	6241568.14	398476.56			
6	R	6241588.91	398450.09			

Žemės sklypo centro koordinatės				Darbo LITPOS laikas			
Koordinatinių sistema	Coordinates X,Y	Data					
Vaisvėlinė LKS-1994	X=6241635 Y=398521	Prisilungė 12:00	2016-03-01				
Žininaraiji sudarė:	ANDRŪS ŠATINSKIS	Ausiūnė	2M-M-926				
	V. pavardė	kval. paž. nr.	paršas				

Išbraukti iš Lietuvos Respublikos administracinių pastatymų kodekso.  
11.2 straipsnio. Nuolatinių žemėnaudojimo ribų žemėnaudojimo arba sąsąjūmams  
užtikrinti bendri nuo sėpmasės šalinimo iki viso šimto kilometrų atstumu.



Duomenys apie žemės sklypui nustatytas specialiąsias žemės naudojimo sąlygas		
Eilės Nr.	Specialiosios žemės naudojimo sąlygos kodas	Specialiosios žemės naudojimo sąlygos pavadinimas
1	26	XXXVI. Miško naudojimo apribojimai
		Territorijos, kurioje turi būti taikoma specialioji žemės naudojimo sąlyga, plotas, m <sup>2</sup>
		22107

Duomenys apie žemės sklypo servitutus		
Eilės Nr.	Servituto kodas	Servituto pavadinimas
-	-	Nekilnojamojo turto registre įrašyto ar teritorijų planavimo dokumente nustatyto servituto pavadinimas ir raišis
		Servituto plotas, m <sup>2</sup>
		-



VALSTYBĖS ĮMONĖ REGISTRŲ CENTRAS  
Vincio Kudirkos g. 18-3, 03105 Vilnius, tel. (8 5) 2688 262, faks. (8 5) 2688 311, el.p. info@registrucentras.lt

## NEKILNOJAMOJO TURTO REGISTRO CENTRINIO DUOMENŲ BANKO IŠRAŠAS

2019-01-25 09:49:00

### 1. Nekilnojamojo turto registre įregistruotas turtas:

Registro Nr.: **44/2318081**  
 Registro tipas: **Žemės sklypas**  
 Sudarymo data: **2019-01-24**  
**Mažeikiai**  
 Registro tvarkytojas: **Valstybės įmonės Registrų centro Telšių filialas**

### 2. Nekilnojamieji daiktai:

2.1. **Žemės sklypas**  
**Mažeikiai**  
 Unikalus daikto numeris: **4400-5135-3532**  
 Žemės sklypo kadastro numeris ir kadastro  
 vietovės pavadinimas: **6130/0011:317 Mažeikių m. k.v.**  
 Daikto pagrindinė naudojimo paskirtis: **Miškų ūkio**  
 Žemės sklypo naudojimo būdas: **Rekreacinių miškų sklypai**  
 Žemės sklypo plotas: **4.8910 ha**  
 Miško žemės plotas: **4.8570 ha**  
 Vandens telkinių plotas: **0.0340 ha**  
 Nusausintos žemės plotas: **0.0340 ha**  
 Žemės ūkio naudmenų našumo balas: **37.4**  
 Matavimų tipas: **Žemės sklypas suformuotas atliekant kadastrinius matavimus**  
 Indeksuota žemės sklypo vertė: **8592 Eur**  
 Indeksuota miško vertė: **8592 Eur**  
 Indeksuota miško medynų vertė: **7560 Eur**  
 Žemės sklypo vertė: **2220 Eur**  
 Miško žemės ir medynų vertė: **2220 Eur**  
 Miško medynų vertė: **1575 Eur**  
 Vidutinė rinkos vertė: **10470 Eur**  
 Vidutinės rinkos vertės nustatymo data: **2019-01-24**  
 Vidutinės rinkos vertės nustatymo būdas: **Masinis vertinimas**  
 Kadastro duomenų nustatymo data: **2016-03-01**

### 3. Daikto priklausiniai iš kito registro: įrašų nėra

### 4. Nuosavybė:

4.1. **Nuosavybės teisė**  
 Savininkas: **LIETUVOS RESPUBLIKA, a.k. 111105555**  
 Daiktas: **žemės sklypas Nr. 4400-5135-3532, aprašytas p. 2.1.**  
 Įregistravimo pagrindas: **2018-12-27 Nacionalinės žemės tarnybos teritorinio žemėtvarkos skyriaus vedėjo sprendimas Nr. 35SK-1382-(14.35.110.)**  
 Įrašas galioja: **Nuo 2019-01-25**

### 5. Valstybės ir savivaldybių žemės patikėjimo teisė:

5.1. **Valstybinės žemės patikėjimo teisė**  
 Patikėtinis: **Nacionalinė žemės tarnyba prie Žemės ūkio ministerijos, a.k. 188704927**  
 Daiktas: **žemės sklypas Nr. 4400-5135-3532, aprašytas p. 2.1.**  
 Įregistravimo pagrindas: **2018-12-27 Nacionalinės žemės tarnybos teritorinio žemėtvarkos skyriaus vedėjo sprendimas Nr. 35SK-1382-(14.35.110.)**  
 Įrašas galioja: **Nuo 2019-01-25**

### 6. Kitos daiktinės teisės : įrašų nėra

### 7. Juridiniai faktai: įrašų nėra

8. Žymos: įrašų nėra

9. Specialiosios žemės ir miško naudojimo sąlygos:

9.1.

**XXVI. Miško naudojimo apribojimai**

Daiktas: žemės sklypas Nr. 4400-5135-3532, aprašytas p. 2.1.

Įregistravimo pagrindas: 2018-12-27 Nacionalinės žemės tarnybos teritorinio žemėtvarkos skyriaus vedėjo sprendimas Nr. 35SK-1382-(14.35.110.)

Plotas: 4.857 ha

Įrašas galioja: Nuo 2019-01-24

9.2.

**XXI. Žemės sklypai, kuriuose įrengtos valstybei priklausančios melioracijos sistemos bei įrenginiai**

Daiktas: žemės sklypas Nr. 4400-5135-3532, aprašytas p. 2.1.

Įregistravimo pagrindas: 2018-12-27 Nacionalinės žemės tarnybos teritorinio žemėtvarkos skyriaus vedėjo sprendimas Nr. 35SK-1382-(14.35.110.)

Plotas: 0.08 ha

Įrašas galioja: Nuo 2019-01-24

10. Daikto registravimas ir kadastro žymos:

10.1.

**Kadastrinius matavimus atliko (kadastro žyma) ANDRIUS ŠATINSKIS**

Daiktas: žemės sklypas Nr. 4400-5135-3532, aprašytas p. 2.1.

Įregistravimo pagrindas: 2009-03-31 Kvalifikacijos pažymėjimas Nr. 2M-M-926 2018-03-26 Nekilnojamojo daikto kadastro duomenų byla

Įrašas galioja: Nuo 2019-01-24

10.2.

**Suformuotas naujas (daikto registravimas)**

Daiktas: žemės sklypas Nr. 4400-5135-3532, aprašytas p. 2.1.

Įregistravimo pagrindas: 2018-03-26 Nekilnojamojo daikto kadastro duomenų byla 2018-12-27 Nacionalinės žemės tarnybos teritorinio žemėtvarkos skyriaus vedėjo sprendimas Nr. 35SK-1382-(14.35.110.)

Įrašas galioja: Nuo 2019-01-24

11. Registro pastabos ir nuorodos: įrašų nėra

12. Kita informacija: įrašų nėra

13. Informacija apie duomenų sandoriui tikslinimą: įrašų nėra

2019-01-25 09:49:00

Dokumentą atspausdino  
Registratorė

*Uresnioji registratorė*



DALIA  
PAULAUSKIENĖ

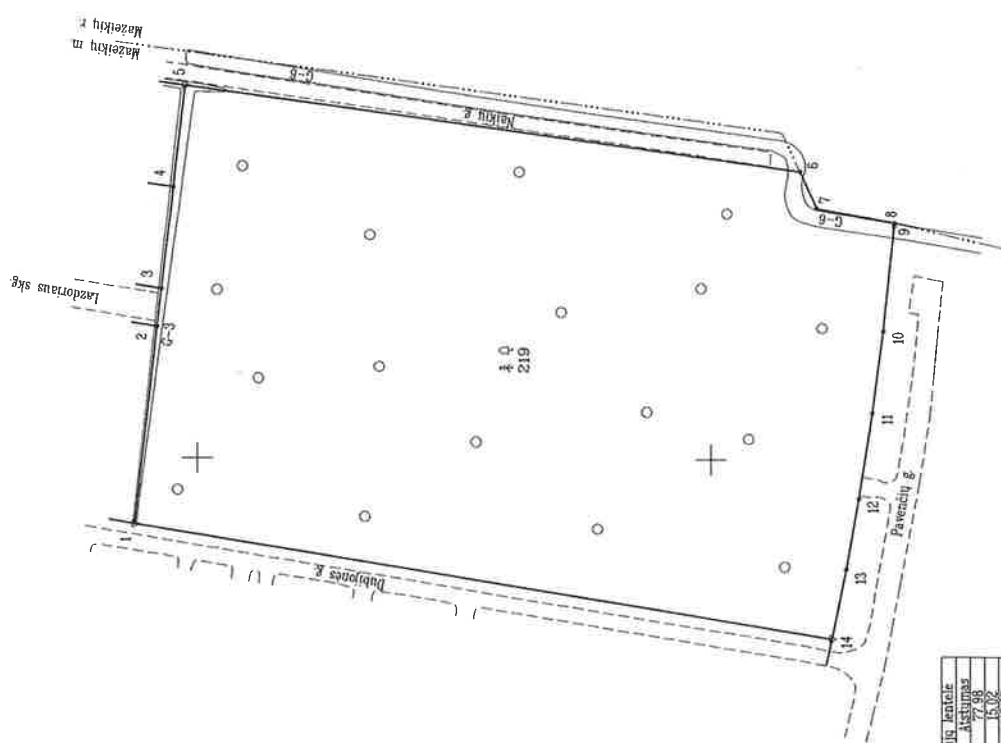
*Simona Čivilinskė*

ŽEMĖS SKLYPO PLANAS M 1:2000  
Sklypo plotas 48910 m<sup>2</sup>

Kadastrinė vieta	Mazeikiai mstl.	sklypas
Žemės sklypo kadastrinis Nr.	5 1 3 0 0 1 1	

Gatvės Nr.	SKI Nr. 33
Kaimas (miestelis)	
Sėriūnija	Mazeikių
Miestas (rajonas)	Mazeikių
Apskritys	Telšiai

Gretimybė	Gretimo žemės sklypo kadastrinis Nr.	Pastabos
1-2	6130/7001:0011	Sklypas geodeziškai pamatuotas
2-3	6130/7001:0016	Sklypas geodeziškai pamatuotas
3-4	6130/001:0081	Sklypas geodeziškai pamatuotas
4-5	6130/001:0103	Sklypas geodeziškai pamatuotas
5-6	6130/7001:0006	Sklypas geodeziškai pamatuotas
6-8		VZF
8-14	6130/7001:0015	Sklypas geodeziškai pamatuotas
14-1	6130/7001:0014	Sklypas geodeziškai pamatuotas



Linijinė atskaitinė lentelė	Gretimybė	Atstumas
1-2	17,08	
2-3	40,92	
3-4	40,92	
4-5	40,92	
5-6	241,58	
6-7	15,95	
7-8	30,59	
8-9	1,19	
9-10	39,35	
10-11	34,03	
11-12	27,89	
12-13	28,00	
13-14	275,00	
14-1	275,00	

Elektroninis dokumento nuorašas

Juozas Kėvas  
Vyr. inžinierius laikinai  
eičiantis vieš. pabrūpinimo  
inspekcijos pareigas  
2016-07-14

Vilniaus apskrityje  
Nerijus Lemočiūnas 2016-07-14  
Su patvirtintomis šerėse žemės sklypo ribomis aprašytomis 2016 m. 09 mėn. 01 d žemės sklypo įsienkimo-parašymo akte, ir nustatyti jo tūrinis žemės savininkas (baudotojas)  
Lietuvos Respublika  
(vardas, pavardė) (parašas) (data)

Nacionalinės žemės tarnybos prie Žemės ūkio ministerijos  
Mazeikių skyrius  
Paukštynas (Parašas) (vardas ir pavardė) (data)  
SUDERINTA: (Parašas) (data)  
A. V. (jeigu reikalaujamas turėti antspaūdą nustatytas įstatymuose)



Ona Brazdauskienė  
Nacionalinės žemės tarnybos prie Žemės ūkio ministerijos  
Mazeikių skyriaus  
patarėja  
2016-10-04



Parašas	Vardas, pavardė	Data
<i>[Signature]</i>	Ona Brazdauskienė	2016-07-01
Mėginimas	Andrius Satinskas	2016-07-01







VALSTYBĖS ĮMONĖ REGISTRŲ CENTRAS

Vincio Kudirkos g. 18-3, 03105 Vilnius, tel. (8 5) 2688 262, faks. (8 5) 2688 311, el.p. info@registrucentras.lt

## NEKILNOJAMOJO TURTO REGISTRO CENTRINIO DUOMENŲ BANKO IŠRAŠAS

2018-10-31 13:48:07

**1. Nekilnojamojo turto registre įregistruotas turtas:**

Registro Nr.: **44/2294727**  
 Registro tipas: **Žemės sklypas**  
 Sudarymo data: **2018-10-23**  
**Mažeikių r. sav., Seda**  
 Registro tvarkytojas: **Valstybės įmonės Registrų centro Telšių filialas**

**2. Nekilnojamieji daiktai:**

2.1. **Žemės sklypas**  
**Mažeikių r. sav., Seda**  
 Unikalus daikto numeris: **4400-5088-5686**  
 Žemės sklypo kadastro numeris ir kadastro  
 vietovės pavadinimas: **6154/0001:111 Sedos m. k.v.**  
 Daikto pagrindinė naudojimo paskirtis: **Miškų ūkio**  
 Žemės sklypo naudojimo būdas: **Rekreacinių miškų sklypai**  
 Žemės sklypo plotas: **3.7857 ha**  
 Miško žemės plotas: **3.7857 ha**  
 Žemės ūkio naudmenų našumo balas: **31.6**  
 Matavimų tipas: **Žemės sklypas suformuotas atliekant kadastrinius matavimus**  
 Indeksuota žemės sklypo vertė: **6405 Eur**  
 Indeksuota miško vertė: **6405 Eur**  
 Indeksuota miško medynų vertė: **5621 Eur**  
 Žemės sklypo vertė: **1661 Eur**  
 Miško žemės ir medynų vertė: **1661 Eur**  
 Miško medynų vertė: **1171 Eur**  
 Vidutinė rinkos vertė: **7421 Eur**  
 Vidutinės rinkos vertės nustatymo data: **2018-10-31**  
 Vidutinės rinkos vertės nustatymo būdas: **Masinis vertinimas**  
 Kadastro duomenų nustatymo data: **2010-01-08**

**3. Daikto priklausiniai iš kito registro: įrašų nėra****4. Nuosavybė:**

4.1. **Nuosavybės teisė**  
 Savininkas: **LIETUVOS RESPUBLIKA, a.k. 111105555**  
 Daiktas: **žemės sklypas Nr. 4400-5088-5686, aprašytas p. 2.1.**  
 Įregistravimo pagrindas: **2018-10-15 Nacionalinės žemės tarnybos teritorinio skyriaus vedėjo sprendimas Nr. 35SK-1072-(14.35.110.)**  
 Įrašas galioja: **Nuo 2018-10-31**

**5. Valstybės ir savivaldybių žemės patikėjimo teisė:**

5.1. **Valstybinės žemės patikėjimo teisė**  
 Patikėtinis: **Nacionalinė žemės tarnyba prie Žemės ūkio ministerijos, a.k. 188704927**  
 Daiktas: **žemės sklypas Nr. 4400-5088-5686, aprašytas p. 2.1.**  
 Įregistravimo pagrindas: **2018-10-15 Nacionalinės žemės tarnybos teritorinio skyriaus vedėjo sprendimas Nr. 35SK-1072-(14.35.110.)**  
 Įrašas galioja: **Nuo 2018-10-31**

**6. Kitos daiktinės teisės : įrašų nėra****7. Juridiniai faktai: įrašų nėra****8. Žymos: įrašų nėra****9. Specialiosios žemės ir miško naudojimo sąlygos:**

9.1. **XXVI. Miško naudojimo apribojimai**  
 Daiktas: **žemės sklypas Nr. 4400-5088-5686, aprašytas p. 2.1.**  
 Įregistravimo pagrindas: **2018-10-15 Nacionalinės žemės tarnybos teritorinio skyriaus**

vedėjo sprendimas Nr. 35SK-1072-(14.35.110.)

Plotas: 3.7857 ha

Įrašas galioja: Nuo 2018-10-31

9.2.

II. Kelių apsaugos zonos

Daiktas: žemės sklypas Nr. 4400-5088-5686, aprašytas p. 2.1.

Įregistravimo pagrindas: 2018-10-15 Nacionalinės žemės tarnybos teritorinio skyriaus vedėjo sprendimas Nr. 35SK-1072-(14.35.110.)

Plotas: 0.6606 ha

Įrašas galioja: Nuo 2018-10-31

---

**10. Daikto registravimas ir kadastro žymos:**

10.1.

Kadastrinius matavimus atliko (kadastro žyma)

ANDRIUS ŠATINSKIS

Daiktas: žemės sklypas Nr. 4400-5088-5686, aprašytas p. 2.1.

Įregistravimo pagrindas: 2009-03-31 Kvalifikacijos pažymėjimas Nr. 2M-M-926

2018-03-23 Nekilnojamojo daikto kadastro duomenų byla

Įrašas galioja: Nuo 2018-10-31

10.2.

Suformuotas naujas (daikto registravimas)

Daiktas: žemės sklypas Nr. 4400-5088-5686, aprašytas p. 2.1.

Įregistravimo pagrindas: 2018-03-23 Nekilnojamojo daikto kadastro duomenų byla

2018-10-15 Nacionalinės žemės tarnybos teritorinio skyriaus vedėjo sprendimas Nr. 35SK-1072-(14.35.110.)

Įrašas galioja: Nuo 2018-10-31

---

**11. Registro pastabos ir nuorodos: įrašų nėra**

---

**12. Kita informacija: įrašų nėra**

---

**13. Informacija apie duomenų sandoriui tikslinimą: įrašų nėra**

2018-10-31 13:48:07

Dokumentą atspausdino  
Registratore



SELINA  
MICHNEVIČIENĖ

Nekilnojamojo turto registro  
grupės vedėja  
VIKTORIJA PAGOJIENĖ

ŽEMĖS SKLYPO PLANAS M 1:2000  
Sklypo plotas 37857 m<sup>2</sup>



Kadastras:	vietovė	Sėdos m.	blokas	sklypas
Žemės sklypo kadastro Nr. 6 1 15 4 0 1 0 1 1				

Galvė, namo Nr.	Proj. skl. Nr. 20
Kaimas (miestas)	Sėdos
Seniūnija	Sėdos
Miestas (rajonas)	Mazėikių
Apskritis	Telsių

Gretimybė	Gretimų žemės sklypo kadastro Nr.	Pastabos
1-4, 7-10	-	valstybinė žemė
11-1	-	
4-6	-	vidaus kelias (5 m.)
6-7	-	Pievų g.
10-11	-	Krašto kelias Nr. 164

Valstybinė miškų tarnybos  
Miškų kontrolės skyriaus  
Stabilizacinio poskyrio  
Vynauszės specialistas  
Virginijus Grigaitis

Sudaryta 2013-07-21

UAB "Tada" nepasirašė  
Naujas Nr. 1479  
Lietuvos Respublika  
AUGA VILKAVIŠKINIS  
2013-06-25

Su paženklinimais viešovėje žemės sklypo ribomis, aprašytomis 2010 m. . . . . m.  
. . . . . mėn. 08 d. žemės sklypo paženklinimo-parodymo akte, ir nustatytu ploto stulniuku  
žemės savininkas (naudotojas):  
LIETUVOS RESPUBLIKA  
(viena, parvaži) (parvaži) (parvaži) (džia)



Linijų anotacijų lentelė	
Gretimybė	Atstumas
1-2	22.50
2-3	26.30
3-4	33.36
4-5	66.91
5-6	50.82
6-7	127.05
7-8	56.79
8-9	86.66
9-10	40.73
10-11	110.66
11-12	18.92
12-13	24.27
13-14	11.08
14-15	25.46
15-16	40.82
16-17	30.41
17-18	50.93
18-19	16.52
19-1	48.76

Nacionalinė žemės tarnybos prie Žemės ūkio ministerijos Mazėikių . . . . . miesto (rajono) skyrius	
Patikrintor:	(parvaži)
Sudertino:	(viena, parvaži) (parvaži) (sala)
	A. V.



Suo rašais  
Nationalinės žemės tarnybos prie ŽŪK  
Mazėikių skyriaus  
patarėja  
Ona Brazdauskienė  
2010-10-07

Valstybinės reikšmės miškų pušų pušynai  
PRIMTINI  
Valstybinės miškų tarnybos Viskontoros skyriaus  
vevėdas Leandras Deitve  
20 14. 07. 30







VALSTYBĖS ĮMONĖ REGISTRŲ CENTRAS

Vincio Kudirkos g. 18-3, 03105 Vilnius, tel. (8 5) 2688 262, faks. (8 5) 2688 311, el.p. info@registrucentras.lt

## NEKILNOJAMOJO TURTO REGISTRO CENTRINIO DUOMENŲ BANKO IŠRAŠAS

2019-01-24 09:01:17

**1. Nekilnojamojo turto registre įregistruotas turtas:**

Registro Nr.: **44/2318042**  
 Registro tipas: **Žemės sklypas**  
 Sudarymo data: **2019-01-23**  
**Mažeikiai**  
 Registro tvarkytojas: **Valstybės įmonės Registrų centro Telšių filialas**

**2. Nekilnojamieji daiktai:**

2.1. **Žemės sklypas**  
**Mažeikiai**

Unikalus daikto numeris: **4400-5122-7066**

Žemės sklypo kadastro numeris ir kadastro

vietovės pavadinimas: **6130/0011:311 Mažeikių m. k.v.**Daikto pagrindinė naudojimo paskirtis: **Miškų ūkio**Žemės sklypo naudojimo būdas: **Rekreacinių miškų sklypai**Žemės sklypo plotas: **0.2920 ha**Miško žemės plotas: **0.2920 ha**Žemės ūkio naudmenų našumo balas: **38.9**Matavimų tipas: **Žemės sklypas suformuotas atliekant kadastrinius matavimus**Indeksuota žemės sklypo vertė: **93 Eur**Indeksuota miško vertė: **93 Eur**Indeksuota miško medynų vertė: **29 Eur**Žemės sklypo vertė: **46 Eur**Miško žemės ir medynų vertė: **46 Eur**Miško medynų vertė: **6 Eur**Vidutinė rinkos vertė: **244 Eur**Vidutinės rinkos vertės nustatymo data: **2019-01-23**Vidutinės rinkos vertės nustatymo būdas: **Masinis vertinimas**Kadastro duomenų nustatymo data: **2016-03-01****3. Daikto priklausiniai iš kito registro: įrašų nėra****4. Nuosavybė:**

4.1.

**Nuosavybės teisė**Savininkas: **LIETUVOS RESPUBLIKA, a.k. 111105555**Daiktas: **žemės sklypas Nr. 4400-5122-7066, aprašytas p. 2.1.**Įregistravimo pagrindas: **2018-12-27 Nacionalinės žemės tarnybos teritorinio žemėtvarkos skyriaus vedėjo sprendimas****Nr. 35SK-1377-(14.35.110.)**Įrašas galioja: **Nuo 2019-01-24****5. Valstybės ir savivaldybių žemės patikėjimo teisė:**

5.1.

**Valstybinės žemės patikėjimo teisė**Patikėtinis: **Nacionalinė žemės tarnyba prie Žemės ūkio ministerijos, a.k. 188704927**Daiktas: **žemės sklypas Nr. 4400-5122-7066, aprašytas p. 2.1.**Įregistravimo pagrindas: **2018-12-27 Nacionalinės žemės tarnybos teritorinio žemėtvarkos skyriaus vedėjo sprendimas****Nr. 35SK-1377-(14.35.110.)**Įrašas galioja: **Nuo 2019-01-24****6. Kitos daiktinės teisės : įrašų nėra****7. Juridiniai faktai: įrašų nėra****8. Žymos: įrašų nėra**

**9. Specialiosios žemės ir miško naudojimo sąlygos:**

9.1.

**XXVI. Miško naudojimo apribojimai**

Daiktas: žemės sklypas Nr. 4400-5122-7066, aprašytas p. 2.1.  
 Įregistravimo pagrindas: 2018-12-27 Nacionalinės žemės tarnybos teritorinio žemėtvarkos skyriaus vedėjo sprendimas Nr. 35SK-1377-(14.35.110.)

Plotas: 0.292 ha

Įrašas galioja: Nuo 2019-01-23

9.2.

**XX. Požeminio vandens vandenviečių apsaugos zonos**

Daiktas: žemės sklypas Nr. 4400-5122-7066, aprašytas p. 2.1.  
 Įregistravimo pagrindas: 2018-12-27 Nacionalinės žemės tarnybos teritorinio žemėtvarkos skyriaus vedėjo sprendimas Nr. 35SK-1377-(14.35.110.)

Plotas: 0.292 ha

Įrašas galioja: Nuo 2019-01-23

9.3.

**XIX. Nekilnojamųjų kultūros vertybių teritorija ir apsaugos zonos**

Daiktas: žemės sklypas Nr. 4400-5122-7066, aprašytas p. 2.1.  
 Įregistravimo pagrindas: 2018-12-27 Nacionalinės žemės tarnybos teritorinio žemėtvarkos skyriaus vedėjo sprendimas Nr. 35SK-1377-(14.35.110.)

Plotas: 0.292 ha

Įrašas galioja: Nuo 2019-01-23

**10. Daikto registravimas ir kadastro žymos:**

10.1.

**Kadastrinius matavimus atliko (kadastro žyma)  
ANDRIUS ŠATINSKIS**

Daiktas: žemės sklypas Nr. 4400-5122-7066, aprašytas p. 2.1.  
 Įregistravimo pagrindas: 2009-03-31 Kvalifikacijos pažymėjimas Nr. 2M-M-926  
 2018-03-26 Nekilnojamojo daikto kadastro duomenų byla

Įrašas galioja: Nuo 2019-01-23

10.2.

**Suformuotas naujas (daikto registravimas)**

Daiktas: žemės sklypas Nr. 4400-5122-7066, aprašytas p. 2.1.  
 Įregistravimo pagrindas: 2018-03-26 Nekilnojamojo daikto kadastro duomenų byla  
 2018-12-27 Nacionalinės žemės tarnybos teritorinio žemėtvarkos skyriaus vedėjo sprendimas Nr. 35SK-1377-(14.35.110.)

Įrašas galioja: Nuo 2019-01-23

**11. Registro pastabos ir nuorodos: įrašų nėra****12. Kita informacija: įrašų nėra****13. Informacija apie duomenų sandoriui tikslinimą: įrašų nėra**

2019-01-24 09:01:17

Dokumentą atspausdino  
Registratorė

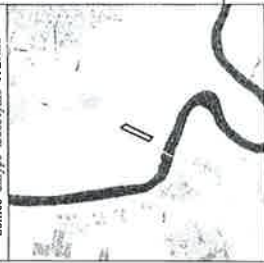
Nacionalinio registratoriaus



DALIA  
PAULAUSKIENĖ

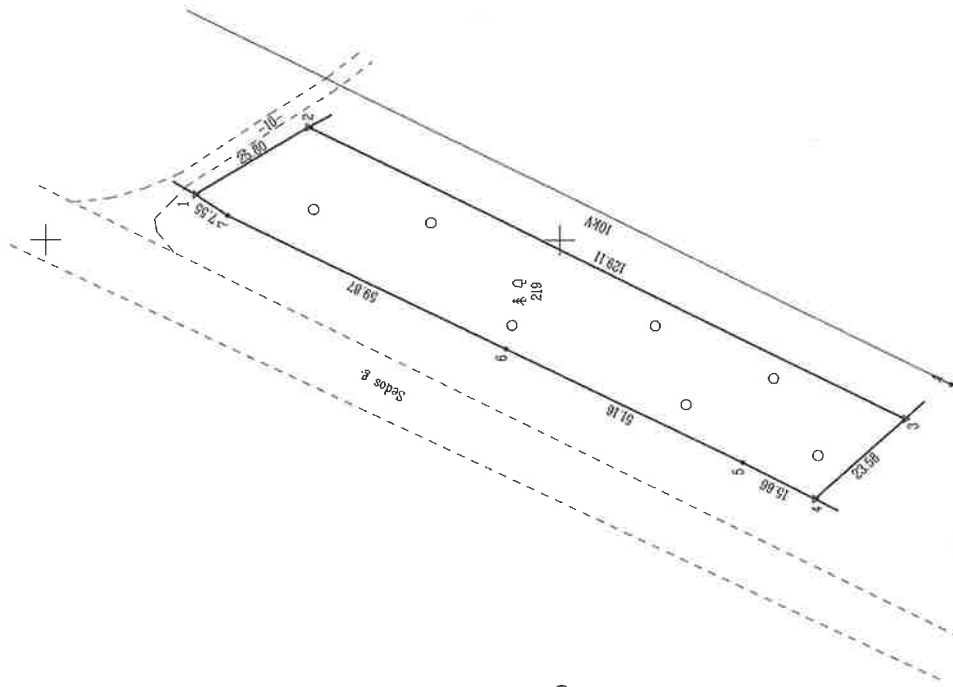
Simona Čivinskė

Žemės sklypo išdėstymo schema



# ŽEMĖS SKLYPO PLANAS M 1:1000

Sklypo plotas 2920 m<sup>2</sup>



3989800  
8240600

Kadastras:	vieta	Mazėškiai: mst	blokas	sklypas
	žemės sklypo kadastro Nr.	6113000011		
Galvė, namo Nr.	Skil. Nr.25-2			
Kaimas (miestelis)				
Seniūnija	Mazėlių			
Miestas (rajonas)	Mazėlių			
Apskritis	Telsių			

Greitmo žemės sklypo kadastro Nr.	Pastabas
1-2	VZF (kelias 10m pločio)
2-3	VZF
3-4	6130/001:0249 Sklypas geodeziškai pamatuotas
4-1	6130/700:0035 Sklypas geodeziškai pamatuotas

Juozas Kėsas  
Vyr. inžinierius, laikinai  
atstovaujantis pareigoms  
2018-07-22  
2018-07-28

Vėronika Lemiškienė  
Nerijus Lemiškis

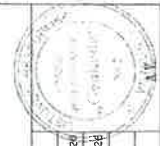
Su patvirtintomis vietovės žemės sklypo ribomis, aprašytomis 2016 m 03 mėn 01 d. žemės sklypo patvirtinimo-parašymo akto, ir nustatytu plotu sulinku žemės savininkas (naudotojas):  
Lietuvos Respublika  
(vėda, pavardė) (parašas) (data)

Nacionalinės žemės tarnybos prie Žemės ūkio ministerijos  
Mazėškių skyrius  
Padirnis: SUDERINTA.  
(Parašas) (vardas ir pavardė) (data)  
A.V. (jeigu reikalaujama turėti antspaudą nuslaitytas įslėlymuose)

Ona Brazdaušienė  
2018-09-28

Nacionalinės žemės tarnybos prie Žemės ūkio ministerijos  
Mazėškių skyrius  
patarėja

Pareigos	Pasirašas	Vardas, pavardė	Data
Matuokas	<i>[Signature]</i>	Adrius Satinskis	2018-09-28
Matuokas	<i>[Signature]</i>	Adrius Satinskis	2018-09-28



Pastaba: sklypas yra Ventos upės slėnio (Natura 2000-PAST) teritorijoje.







[registravimo pagrindas: 2018-12-21 Nacionalinės žemės tarnybos teritorinio žemėtvarkos skyriaus vedėjo sprendimas Nr. 35SK-1368-(14.35.110.)

Plotas: 0.561 ha

[rašas galioja: Nuo 2019-01-24

7. Juridiniai faktai: [rašų nėra

8. Žymos: [rašų nėra

9. Teritorijos, kuriose taikomos specialiosios žemės naudojimo sąlygos:

9.1. Paviršinių vandens telkinių pakrantės apsaugos juostos (VI skyrius, aštuntasis skirsnis)

Daiktas: žemės sklypas Nr. 4400-5122-1742, aprašytas p. 2.1.

[registravimo pagrindas: 2019-06-06 Lietuvos Respublikos specialiųjų žemės naudojimo sąlygų įstatymas Nr. XIII-2166  
2019-12-19 Lietuvos Respublikos žemės ūkio ministro įsakymas Nr. 3D-711

Plotas: 0.489 ha

[rašas galioja: Nuo 2020-01-02

9.2. Paviršinių vandens telkinių apsaugos zonos (VI skyrius, septintasis skirsnis)

Daiktas: žemės sklypas Nr. 4400-5122-1742, aprašytas p. 2.1.

[registravimo pagrindas: 2019-06-06 Lietuvos Respublikos specialiųjų žemės naudojimo sąlygų įstatymas Nr. XIII-2166  
2019-12-19 Lietuvos Respublikos žemės ūkio ministro įsakymas Nr. 3D-711

Plotas: 0.489 ha

[rašas galioja: Nuo 2020-01-02

9.3. Miško žemė (VI skyrius, trečiasis skirsnis)

Daiktas: žemės sklypas Nr. 4400-5122-1742, aprašytas p. 2.1.

[registravimo pagrindas: 2019-06-06 Lietuvos Respublikos specialiųjų žemės naudojimo sąlygų įstatymas Nr. XIII-2166  
2019-12-19 Lietuvos Respublikos žemės ūkio ministro įsakymas Nr. 3D-711

Plotas: 9.4694 ha

[rašas galioja: Nuo 2020-01-02

9.4. Požeminio vandens vandenviečių apsaugos zonos (VI skyrius, vienuoliktasis skirsnis)

Daiktas: žemės sklypas Nr. 4400-5122-1742, aprašytas p. 2.1.

[registravimo pagrindas: 2019-06-06 Lietuvos Respublikos specialiųjų žemės naudojimo sąlygų įstatymas Nr. XIII-2166  
2019-12-19 Lietuvos Respublikos žemės ūkio ministro įsakymas Nr. 3D-711

Plotas: 10.0304 ha

[rašas galioja: Nuo 2020-01-02

9.5. Kultūros paveldo objektų ir vietovių teritorijos, jų apsaugos zonos (V skyrius, pirmasis skirsnis)

Daiktas: žemės sklypas Nr. 4400-5122-1742, aprašytas p. 2.1.

[registravimo pagrindas: 2019-06-06 Lietuvos Respublikos specialiųjų žemės naudojimo sąlygų įstatymas Nr. XIII-2166  
2019-12-19 Lietuvos Respublikos žemės ūkio ministro įsakymas Nr. 3D-711

Plotas: 2.31 ha

[rašas galioja: Nuo 2020-01-02

10. Daikto registravimas ir kadastro žymos:

10.1. Kadastrinius matavimus atliko (kadastro žyma)  
ANDRIUS ŠATINSKIS

Daiktas: žemės sklypas Nr. 4400-5122-1742, aprašytas p. 2.1.

[registravimo pagrindas: 2009-03-31 Kvalifikacijos pažymėjimas Nr. 2M-M-926

**2018-03-26 Nekilnojamojo daikto kadastro duomenų byla**  
Įrašas galioja: **Nuo 2019-01-23**

10.2.

**Suformuotas naujas (daikto registravimas)**  
Daiktas: **žemės sklypas Nr. 4400-5122-1742, aprašytas p. 2.1.**  
Įregistravimo pagrindas: **2018-03-26 Nekilnojamojo daikto kadastro duomenų byla**  
**2018-12-21 Nacionalinės žemės tarnybos teritorinio**  
**žemėtvarkos skyriaus vedėjo sprendimas**  
**Nr. 35SK-1368-(14.35.110.)**  
Įrašas galioja: **Nuo 2019-01-23**

**11. Registro pastabos ir nuorodos:** įrašų nėra

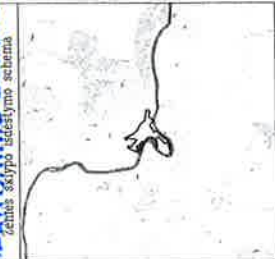
**12. Kita informacija:** įrašų nėra

**13. Informacija apie duomenų sandoriui tikslinimą:** įrašų nėra

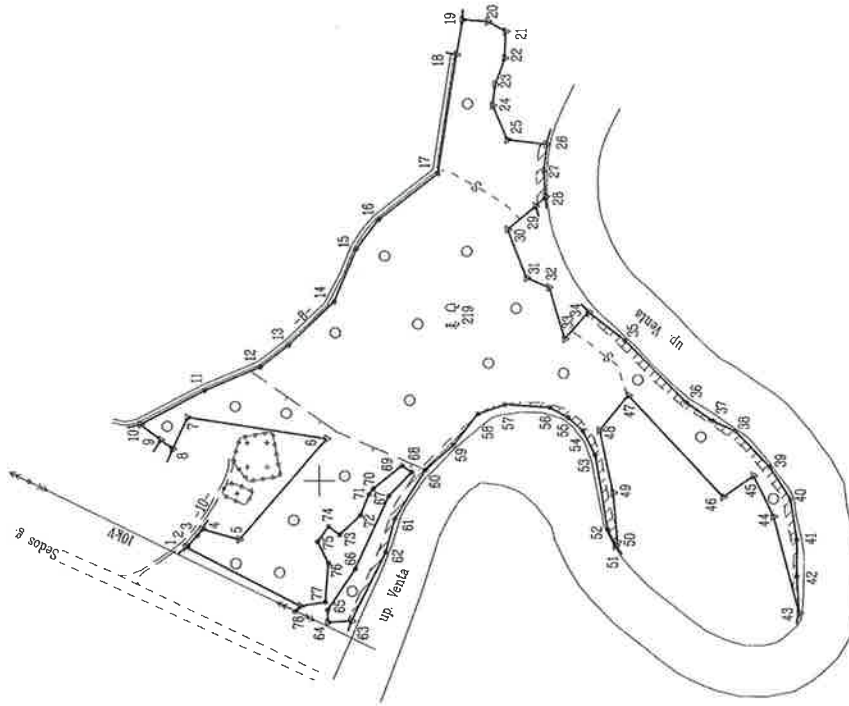
Dokumentą atspausdino

ONA BRAZDAUSKIENĖ

**ŽEMĖS SKLYPO PLANAS M 1:5000**  
 Sklypo plotas 100304 m<sup>2</sup>



Greitimo žemės sklypo kadastrinis Nr.	Plotas (m <sup>2</sup> )	Plotas (ha)
1-4	14,40	0,144
4-8	17,76	0,1776
8-9	11,16	0,1116
9-18	14,64	0,1464
18-19	17,76	0,1776
19-26	11,16	0,1116
26-28	14,64	0,1464
28-29	17,76	0,1776
29-34	11,16	0,1116
34-43	14,64	0,1464
43-51	17,76	0,1776
51-63	11,16	0,1116
63-78	14,64	0,1464
78-1	17,76	0,1776



397500 + 6240500

Jonas Kėvas  
 Vyriausiasis inžinierius  
 UAB "Kėvas"  
 2018-07-27

Vytautas Štikonas  
 Nerijus Lemežis  
 2018-07-27

Paviršinio vandens teikimui pakrantės apsaugos juosta 10 m

Nacionalinės žemės tarnybos teritorija ir apsaugos zonos riba

Stulomas servitutas S-203 - kelio servitutas - teisė vežti transporto priemonėmis (tarnaujantis) 5610 kv.m.

**Mazėikių skyrius**  
 Nacionalinės žemės tarnybos prie FMV  
 Mazėikių skyriaus patalpa  
 Ona Brazdauskienė  
 2018-10-07

Kadastras:	vieta	Mazėikių mstl.	bioklas	sklypas
	Žemės sklypo kadastrinis Nr.:	5 1 3 0 0 1 1		

Galvė, namo Nr.	SKI Nr. 25-1
Kaimas (miestelis)	
Seniūnija	Mazėikių
Miestas (rajonas)	Mazėikių
Apskritys	Telsių

Greitimo žemės sklypo kadastrinis Nr.	Pastabos
1-4	Kelias 10m pločio
4-8	VZF (senosios kopinės)
8-9	VZF
9-18	Sklypas geodeziškai pamatuotas
18-19	Sklypas geodeziškai pamatuotas
19-26	Sklypas geodeziškai pamatuotas
26-28	up Ventla
28-29	VZF
29-34	Sklypas geodeziškai pamatuotas
34-43	up Ventla
43-51	Sklypas geodeziškai pamatuotas
51-63	up Ventla
63-78	Sklypas geodeziškai pamatuotas
78-1	VZF

Su pažangintomis viešose žemės sklypo riboms aprašytomis 2016 m. 09 mėn. 01 d. žemės sklypo pažangintimo-parodymo akte, ir nustatytu plotu suinku: Žemės savininkas (naudotojas):  
 Lietuvos Respublika (prešas) (daiz)

Nacionalinės žemės tarnybos prie Žemės ūkio ministerijos  
 Mazėikių skyrius

Patvirtino: SUDERINTA (Paviršius patvirtinimas) (Prešas) (Vardas ir pavardė) (Sakas)  
 A.V. (pigu reikavimas turėti antspaūdą nustatytas įstatymuose)



Pareigos	Parafas	Vardas, pavardė	Data
Dirkktorius pavy.		Armonas Kudžma	2018-09-26
Maitininkas		Andrius Sainakis	2018-09-26



ŽEMĖS SKLYPO PLANAS M 1:5000


Žemės sklypo plotas 100304 m<sup>2</sup>

Žemės sklypo kadastro numeris:	6113000111			
	kodas	blokas	sklypas	

KOORDINACIŲ ŽINIARAŠTIS

Koordinacinių sistemų LKS-94											
Taško Nr.	Kodas	X	Y	Taško Nr.	Kodas	X	Y	Taško Nr.	Kodas	X	Y
1	R	6240630.15	396935.41	36	R	6240141.87	397075.69	71	R	6240451.87	396986.38
2	R	6240628.12	396936.98	37	R	6240116.71	397057.68	72	R	6240460.18	396966.14
3	R	6240618.91	396946.71	38	R	6240094.56	397047.51	73	R	6240480.91	396947.08
4	R	6240614.39	396952.99	39	R	6240061.53	397012.12	74	R	6240491.48	396955.08
5	R	6240577.93	396942.65	40	R	6240042.10	396980.66				
6	R	6240492.35	397040.98	41	R	6240036.39	396941.21				
7	R	6240627.26	397062.53	42	R	6240036.81	396905.07				
8	R	6240642.50	397031.29	43	R	6240034.84	396868.53				
9	R	6240654.01	397040.33	44	R	6240038.47	396863.88				
10	R	6240673.54	397055.66	45	R	6240077.28	397003.69				
11	R	6240610.88	397088.83	46	R	6240107.01	396982.93				
12	R	6240556.11	397112.02	47	R	6240198.48	397083.11				
13	R	6240528.26	397133.67	48	R	6240226.75	397048.56				
14	R	6240483.97	397175.91	49	R	6240214.18	396987.46				
15	R	6240461.93	397227.69	50	R	6240210.47	396939.42				
16	R	6240440.01	397256.99	51	R	6240212.15	396935.50				
17	R	6240382.16	397301.77	52	R	6240219.83	396951.60				
18	R	6240363.37	397418.04	53	R	6240231.39	397024.28				
19	R	6240356.92	397452.09	54	R	6240343.15	397048.13				
20	R	6240352.74	397450.31	55	R	6240257.48	397061.43				
21	R	6240315.08	397440.59	56	R	6240275.48	397071.48				
22	R	6240316.25	397414.59	57	R	6240319.49	397074.50				
23	R	6240325.97	397388.77	58	R	6240345.83	397065.14				
24	R	6240328.62	397368.46	59	R	6240369.55	397034.45				
25	R	6240314.50	397334.75	60	R	6240396.78	397010.40				
26	R	6240275.63	397330.20	61	R	6240427.33	396962.31				
27	R	6240279.22	397304.16	62	R	6240436.28	396929.90				
28	R	6240277.92	397278.97	63	R	6240470.05	396862.30				
29	R	6240287.72	397269.56	64	R	6240492.76	396861.01				
30	R	6240314.90	397246.60	65	R	6240493.13	396873.24				
31	R	6240297.00	397198.70	66	R	6240465.80	396913.61				
32	R	6240275.24	397189.38	67	R	6240432.92	396984.67				
33	R	6240259.84	397139.16	68	R	6240410.15	397008.22				
34	R	6240235.56	397165.03	69	R	6240419.83	397014.51				
35	R	6240201.15	397137.21	70	R	6240447.63	396992.02				
Žemės sklypo centro koordinatės											
Darbo LrtPOS laikas											
Koordinacinių sistemų		Koordinatės X/Y		Data		2016-03-01					
Valstybinė LKS-1994		X=6240381 Y=3971117		Pristijungta		09:00					
Žiniarašį sudarė:		ANDRIUS ŠATINSKIS		Atsilungta		10:00					
		v. pavarde									
				kval. paž. nr.		2M-M-926		parašas		2018-03-26	
								data			

Titulai ir Lietuvos Respublikos administracinių sandarinių kodų  
113 serijomis. Nustatoma žemėnaudojimo ribose ir žemėnaudojimo  
objektams būdai nuo sąryšiamaisi Ai vieno šimto kilometrų centrai.



Taško Nr.	Kodas	X	Y	Taško Nr.	Kodas	X	Y
71	R	6240451.87	396986.38	75	R	6240502.13	396940.26
72	R	6240460.18	396966.14	76	R	6240491.84	396919.29
73	R	6240480.91	396947.08	77	R	6240495.39	396880.92
74	R	6240491.48	396955.08	78	R	6240519.33	396877.26

Duomenys apie žemės sklypui nustatytas specialiąsias žemės naudojimo sąlygas			
Eilės Nr.	Specialiosios žemės naudojimo sąlygos kodas	Specialiosios žemės naudojimo sąlygos pavadinimas	Territorijos, kurioje turi būti taikoma specialioji žemės naudojimo sąlyga, plotas, m <sup>2</sup>
1	19	XIX. Nekilnojamųjų kultūros vertybių teritoria ir apsaugos zonos	23100
2	20	XX. Požeminio vandens vandenvietėlių apsaugos zonos	100304
3	26	XXVI. Miško naudojimo apribojimai	94694
4	63	XXIX. Paviršinio vandens telkinių apsaugos zonos	4890
5	64	XXIX. Paviršinio vandens telkinių pakranės apsaugos juostos	4890

Duomenys apie žemės sklypo servitutus			
Eilės Nr.	Servituto kodas	Nekilnojamojo turto registre įrašyto ar teritorijų planavimo dokumente nustatyto servituto pavadinimas ir rūšis	Servituto plotas, m <sup>2</sup>
1	203	Kelio servitutas - teisė važiuoti transporto priemonėmis (farnaujantis)	5610



VALSTYBĖS ĮMONĖ REGISTRŲ CENTRAS

Vincio Kudirkos g. 18-3, 03105 Vilnius, tel. (8 5) 2688 262, faks. (8 5) 2688 311, el.p. info@registorcentras.lt

## NEKILNOJAMOJO TURTO REGISTRO CENTRINIO DUOMENŲ BANKO IŠRAŠAS

2019-01-24 09:44:36

**1. Nekilnojamojo turto registre įregistruotas turtas:**Registro Nr.: **44/2318052**Registro tipas: **Žemės sklypas**Sudarymo data: **2019-01-23****Mažeikiai**Registro tvarkytojas: **Valstybės įmonės Registrų centro Telšių filialas****2. Nekilnojamieji daiktai:**

2.1.

**Žemės sklypas****Mažeikiai**Unikalus daikto numeris: **4400-5135-1605**

Žemės sklypo kadastro numeris ir kadastro

vietovės pavadinimas: **6130/0011:313 Mažeikių m. k.v.**Daikto pagrindinė naudojimo paskirtis: **Miškų ūkio**Žemės sklypo naudojimo būdas: **Rekreacinių miškų sklypai**Žemės sklypo plotas: **1.4567 ha**Miško žemės plotas: **1.3817 ha**Vandens telkinių plotas: **0.0750 ha**Nusausintos žemės plotas: **0.0750 ha**Žemės ūkio naudmenų našumo balas: **44.1**Matavimų tipas: **Žemės sklypas suformuotas atliekant kadastrinius matavimus**Indeksuota žemės sklypo vertė: **1483 Eur**Indeksuota miško vertė: **1483 Eur**Indeksuota miško medynų vertė: **1181 Eur**Žemės sklypo vertė: **435 Eur**Miško žemės ir medynų vertė: **435 Eur**Miško medynų vertė: **246 Eur**Vidutinė rinkos vertė: **3093 Eur**Vidutinės rinkos vertės nustatymo data: **2019-01-23**Vidutinės rinkos vertės nustatymo būdas: **Masinis vertinimas**Kadastro duomenų nustatymo data: **2016-03-01****3. Daikto priklausiniai iš kito registro: įrašų nėra****4. Nuosavybė:**

4.1.

**Nuosavybės teisė**Savininkas: **LIETUVOS RESPUBLIKA, a.k. 111105555**Daiktas: **žemės sklypas Nr. 4400-5135-1605, aprašytas p. 2.1.**Įregistravimo pagrindas: **2018-12-27 Nacionalinės žemės tarnybos teritorinio****žemėtvarkos skyriaus vedėjo sprendimas****Nr. 35SK-1381-(14.35.110.)**Įrašas galioja: **Nuo 2019-01-24****5. Valstybės ir savivaldybių žemės patikėjimo teisė:**

5.1.

**Valstybinės žemės patikėjimo teisė**Patikėtinis: **Nacionalinė žemės tarnyba prie Žemės ūkio ministerijos, a.k. 188704927**Daiktas: **žemės sklypas Nr. 4400-5135-1605, aprašytas p. 2.1.**Įregistravimo pagrindas: **2018-12-27 Nacionalinės žemės tarnybos teritorinio****žemėtvarkos skyriaus vedėjo sprendimas****Nr. 35SK-1381-(14.35.110.)**Įrašas galioja: **Nuo 2019-01-24****6. Kitos daiktinės teisės : įrašų nėra****7. Juridiniai faktai: įrašų nėra**

8. Žymos: įrašų nėra

9. Specialiosios žemės ir miško naudojimo sąlygos:

9.1.

XXVI. Miško naudojimo apribojimai

Daiktas: žemės sklypas Nr. 4400-5135-1605, aprašytas p. 2.1.

Įregistravimo pagrindas: 2018-12-27 Nacionalinės žemės tarnybos teritorinio žemėtvarkos skyriaus vedėjo sprendimas Nr. 35SK-1381-(14.35.110.)

Plotas: 1.3817 ha

Įrašas galioja: Nuo 2019-01-23

9.2.

XXI. Žemės sklypai, kuriuose įrengtos valstybei priklausančios melioracijos sistemos bei įrenginiai

Daiktas: žemės sklypas Nr. 4400-5135-1605, aprašytas p. 2.1.

Įregistravimo pagrindas: 2018-12-27 Nacionalinės žemės tarnybos teritorinio žemėtvarkos skyriaus vedėjo sprendimas Nr. 35SK-1381-(14.35.110.)

Plotas: 0.075 ha

Įrašas galioja: Nuo 2019-01-23

9.3.

XX. Požeminio vandens vandenviečių apsaugos zonos

Daiktas: žemės sklypas Nr. 4400-5135-1605, aprašytas p. 2.1.

Įregistravimo pagrindas: 2018-12-27 Nacionalinės žemės tarnybos teritorinio žemėtvarkos skyriaus vedėjo sprendimas Nr. 35SK-1381-(14.35.110.)

Plotas: 0.695 ha

Įrašas galioja: Nuo 2019-01-23

9.4.

VI. Elektros linijų apsaugos zonos

Daiktas: žemės sklypas Nr. 4400-5135-1605, aprašytas p. 2.1.

Įregistravimo pagrindas: 2018-12-27 Nacionalinės žemės tarnybos teritorinio žemėtvarkos skyriaus vedėjo sprendimas Nr. 35SK-1381-(14.35.110.)

Plotas: 0.012 ha

Įrašas galioja: Nuo 2019-01-23

10. Daikto registravimas ir kadastro žymos:

10.1.

Kadastrinius matavimus atliko (kadastro žyma)  
ANDRIUS ŠATINSKIS

Daiktas: žemės sklypas Nr. 4400-5135-1605, aprašytas p. 2.1.

Įregistravimo pagrindas: 2009-03-31 Kvalifikacijos pažymėjimas Nr. 2M-M-926  
2018-03-26 Nekilnojamojo daikto kadastro duomenų byla

Įrašas galioja: Nuo 2019-01-23

10.2.

Suformuotas naujas (daikto registravimas)

Daiktas: žemės sklypas Nr. 4400-5135-1605, aprašytas p. 2.1.

Įregistravimo pagrindas: 2018-03-26 Nekilnojamojo daikto kadastro duomenų byla  
2018-12-27 Nacionalinės žemės tarnybos teritorinio žemėtvarkos skyriaus vedėjo sprendimas Nr. 35SK-1381-(14.35.110.)

Įrašas galioja: Nuo 2019-01-23

11. Registro pastabos ir nuorodos: įrašų nėra

12. Kita informacija: įrašų nėra

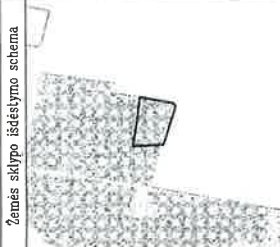
13. Informacija apie duomenų sandoriui tikslinimą: įrašų nėra

2019-01-24 09:44:36

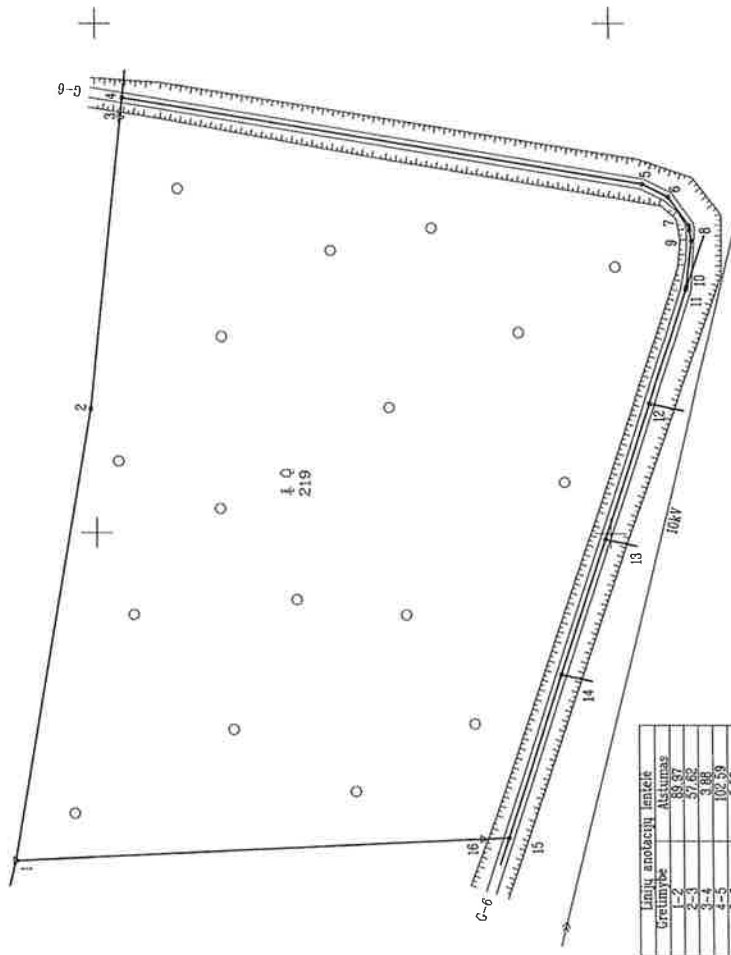
Dokumentą atspausdino  
Registratore  
Vyresnioji registratorė



DALIA  
PAULAUSKIENĖ  
simona Ciutinskė



ŽEMĖS SKLYPO PLANAS M 1:1000  
Sklypo plotas 14567 m<sup>2</sup>



Linij. anotacijų lentelė	Greitumybė	Atstumas
1-2	0,50	0,50
2-3	0,50	0,50
3-4	0,50	0,50
4-5	0,50	0,50
5-6	0,50	0,50
6-7	0,50	0,50
7-8	0,50	0,50
8-9	0,50	0,50
9-10	0,50	0,50
10-11	0,50	0,50
11-12	0,50	0,50
12-13	0,50	0,50
13-14	0,50	0,50
14-15	0,50	0,50
15-16	0,50	0,50
16-1	0,50	0,50

*Suovainis Liudys*  
 Nacionalinės žemės tarnybos prie ŽŪM  
 Mažeikių skyriaus  
 patarėja *Ducf*  
 Ona Brazdauskienė  
 2016-10-04

Kadastras:	vieta	Mažeikiai mstl.	blokas	sklypas
Žemės sklypo kadastro Nr. 6 1 3 0 0 1 1				
Galvė, namo Nr.	Skil. Nr. 20			
Kaimas (miestelis)	Mažeikių			
Seniūnija	Mažeikių			
Miestas (rajonas)	Mažeikių			
Apskritys	Telšiai			

Greitumybė	Greitimo žemės sklypo kadastro Nr.	Pastabos
1-4	6130/001:0015	Sklypas geodeziškai pamatuotas
4-11	6120/0001:0371	Sklypas geodeziškai pamatuotas
11-12	6130/0011:0291	Sklypas geodeziškai pamatuotas
12-13	6130/0011:0290	Sklypas geodeziškai pamatuotas
13-14	6130/0011:0289	Sklypas geodeziškai pamatuotas
14-15	6130/0011:0288	Sklypas geodeziškai pamatuotas
15-1		VZF



Nerijus L. Gaižis  
 2016-03-27  
 2016-03-27

Su pagal 2016 m. 03 mėn. 01 d. atliktą žemės sklypo ribų patikrinimą-পর্যায় পরেপরিমাণে žemės sklypo plane išbraizytomis ribomis ir apskaičiuotu žemės sklypo plotu sutinku  
 Lietuvos Respublika  
 (šalia sklypo avininko (mano arba kaimo) vardo, pavardės) (parašas) (data)

Nacionalinės žemės tarnybos prie Žemės ūkio ministerijos Mažeikių skyrius  
 Patikrinio: (parašas) (vardas, pavardė) (data)  
 Suderinama: (parašas) (vardas, pavardė) (data)

Vardas, pavardė: (parašas)  
 Dala: 2016-09-26  
 Direktoriaus pav. Ramūnas Kuzma  
 Matavimas: Andrius Satimskis  
 Matavimo kvalifikacijos pažymėjimo Nr. 2M-M-008  
 A.V.

