

**DRUSKININKŲ SAVIVALDYBĖS  
LAISVOS VALSTYBINĖS ŽEMĖS FONDE ESANČIŲ VALSTYBINIŲ MIŠKŲ,  
KURIOSE VALSTYBĖS ĮMONEI VALSTYBINIŲ MIŠKŲ URĖDIJAI  
PAVEDAMA VYKDYTI KOMPLEKSINĘ MIŠKŲ ŪKIO VEIKLĄ,  
SCHEMA**

Lietuvos Respublikos Vyriausybės  
2023 m. .... d. nutarimo Nr. ....  
4 priedas

**M 1 : 50 000**


**Sutartiniai ženklai:**


Laisvos valstybinės žemės fonde esantys valstybiniai miškai, kuriuose valstybės įmonei Valstybinių miškų urėdijai pavedama vykdyti kompleksinę miškų ūkio veiklą


 Valstybinės reikšmės miškų plotai


 Kiti inventorizuoti plotai


 Užstatytos teritorijos


 Vandens telkiniai


 Girininkijų ribos

 Savivaldybių ribos


 Kadastrinių vietovių ribos

 Miško kvartalų ribos


 Keliai su danga


 Miško, lauko keliai

 Geležinkeliai

 Upės, upeliai, grioviai

 Šalčios Girininkijų pavadinimai

 111 Miško kvartalų numeriai

 3801 Kadastrinių vietovių kodai



© VALSTYBINĖ MIŠKŲ TARNYBA, 2023  
Paruošta pagal LR miškų valstybės kadastro duomenis © Valstybinė miškų tarnyba  
GDR10LT, © Nacionalinė žemės tarnyba prie Žemės ūkio ministerijos, 2021

