


**TAURAGĖS RAJONO SAVIVALDYBĖS TERITORIJOJE ESANČIŲ VALSTYBINIŲ MIŠKŲ ŪKIO
PASKIRTIES ŽEMĖS SKLYPŲ
SĄRAŠAS**

Eil. Nr.	Kadastro vietovės pavadinimas	Informacija apie įregistruotus Nekilnojamojo turto registre valstybės vardu žemės sklypus, numatomus perduoti VĮ Valstybinių miškų urėdijai			
		Sklypo numeris žemės reformos žemėtvarkos projekte	Sklypo kadastro numeris	Sklypo unikalus numeris	Sklypo plotas, ha
1	Adakavo	1284-3	770100010003	440051833517	1,188
2	Adakavo	1284-2	770100010069	440052738813	3,2344
3	Adakavo	1284-1	770100010070	440051850561	2,4643
4	Dapkiškių	716-4	771500010239	440052029613	8,4743
5	Dapkiškių	716-7	771500010240	440051969018	4,2272
6	Dapkiškių	716-8	771500010241	440052732451	1,9947
7	Dapkiškių	716-5	771500010242	440052593436	2,0844
8	Dapkiškių	716-1	771500010243	440052685919	3,4949
9	Dapkiškių	716-3	771500010244	440052310693	3,1895
10	Dapkiškių	716-2	771500010245	440052678290	6,1793
11	Juodpetrių	384-1	772500030132	440051789885	1,7673
12	Juodpetrių	384-2	772500030133	440051787203	0,3586
13	Juodpetrių	384-5	772500040090	440052736573	0,1793
14	Juodpetrių	384-3	772500060378	440051842827	0,7798
15	Juodpetrių	384-4	772500060382	440052306348	0,5662
16	Kunigiškių	812	772800010092	440029823344	0,2714
17	Kunigiškių	813	772800010096	440029876379	0,5345
18	Kunigiškių	811	772800010130	440030435148	6,7181
19	Lauksargių	1327-3	773000050439	440052361230	0,3422
20	Lauksargių	1327-2	773000050440	440052328879	3,3229
21	Lauksargių	1327-1	773000050441	440052330597	1,1607
22	Mažonų	1570-5	773500010298	440052243582	3,0311
23	Mažonų	1570-6	773500020568	440052558348	7,896
24	Mažonų	1570-8	773500020569	440052370471	6,347
25	Mažonų	1570-7	773500020570	440052702340	5,9775
26	Mažonų	1570-1	773500030693	440052115212	9,4584

27	Mažonų	1570-2	773500030694	440051879862	0,396
28	Mažonų	1570-4	773500030695	440052601337	8,58
29	Mažonų	1570-3	773500040261	440052360442	1,6363
30	Pajkojų	355	774200020092	440050051535	0,1594
31	Pajkojų	351	774200030232	440050049117	0,4693
Iš viso:					96,483

Parengė:
 Nacionalinės žemės tarnybos
 prie Žemės ūkio ministerijos
 Tauragės ir Pagėgių skyriaus vedėjas



A.V. (parašas)

Ričardas Ažna

Suderinta:
 VĮ Valstybinių miškų urėdijos
 I.e. Tauragės regioninio padalinio vadovas

(parašas)

Edvardas Bielskis



VALSTYBĖS ĮMONĖ REGISTRŲ CENTRAS
Lvovo g. 25-101, 09320 Vilnius, tel. (8 5) 2688 262, el. p. info@registrucentras.lt
Duomenys kaupiami ir saugomi Juridinių asmenų registre, kodas 124110246

NEKILNOJAMOJO TURTO REGISTRO DUOMENŲ BAZĖS IŠRAŠAS
SU ISTORIJA
2020-11-24 11:12:18

1. Nekilnojamojo turto registre įregistruotas turtas:

Registro Nr.: 44/2394601
Registro tipas: Žemės sklypas
Sudarymo data: 2019-11-11
Tauragės r. sav., Skaudvilės sen., Barsukynės k.

2. Nekilnojamieji daiktai:

2.1. Žemės sklypas
Tauragės r. sav., Skaudvilės sen., Barsukynės k.
Aprašymas / pastabos: Miško medynų vertė prilyginta nekilnojamojo turto registre įrašyti indeksuoti medynų vertei.
Unikalus daikto numeris: 4400-5183-3517
Žemės sklypo kadastro numeris ir kadastro vietovės pavadinimas: 7701/0001:3 Adakavo k.v.
Daikto pagrindinė naudojimo paskirtis: Miškų ūkio
Žemės sklypo naudojimo būdas: Ūkinių miškų sklypai
Žemės sklypo plotas: 1.1880 ha
Miško žemės plotas: 0.9940 ha
Kitos žemės plotas: 0.1940 ha
Nusausintos žemės plotas: 0.1642 ha
Matavimų tipas: Žemės sklypas suformuotas atliekant kadastrinius matavimus
Indeksuota žemės sklypo vertė: 1013 Eur
Indeksuota miško vertė: 1013 Eur
Indeksuota miško medynų vertė: 806 Eur
Žemės sklypo vertė: 297 Eur
Miško žemės ir medynų vertė: 297 Eur
Miško medynų vertė: 168 Eur
Vidutinė rinkos vertė: 1491 Eur
Vidutinės rinkos vertės nustatymo data: 2019-11-13
Vidutinės rinkos vertės nustatymo būdas: Masinis vertinimas
Kadastro duomenų nustatymo data: 2019-02-13

3. Daikto priklausiniai iš kito registro: įrašų nėra

4. Nuosavybė:

4.1. Nuosavybės teisė
Savininkas: LIETUVOS RESPUBLIKA, a.k. 111105555
Daiktas: žemės sklypas Nr. 4400-5183-3517, aprašytas p. 2.1.
Įregistravimo pagrindas: 2019-06-05 Nacionalinės žemės tarnybos teritorinio skyriaus vedėjo sprendimas Nr. 34SK-589-(14.34.110.)
Įrašas galioja: Nuo 2019-11-19

5. Valstybės ir savivaldybių žemės patikėjimo teisė:

5.1. Valstybinės žemės patikėjimo teisė
Patikėtinis: Nacionalinė žemės tarnyba prie Žemės ūkio ministerijos, a.k. 188704927
Daiktas: žemės sklypas Nr. 4400-5183-3517, aprašytas p. 2.1.
Įregistravimo pagrindas: 2019-06-05 Nacionalinės žemės tarnybos teritorinio skyriaus vedėjo sprendimas Nr. 34SK-589-(14.34.110.)
Įrašas galioja: Nuo 2019-11-19

6. Kitos daiktinės teisės : įrašų nėra

7. Juridiniai faktai: įrašų nėra

8. Žymos: įrašų nėra

9. Teritorijos, kuriose taikomos specialiosios žemės naudojimo sąlygos:

9.1. Melioruotos žemės ir melioracijos statinių apsaugos zonos (VI skyrius, antrasis skirsnis)
Daiktas: žemės sklypas Nr. 4400-5183-3517, aprašytas p. 2.1.
Įregistravimo pagrindas: 2019-06-06 Lietuvos Respublikos specialiujų žemės naudojimo sąlygų įstatymas Nr. XIII-2166
2019-12-19 Lietuvos Respublikos žemės ūkio ministro įsakymas Nr. 3D-711
Plotas: 1642.00 kv. m
Įrašas galioja: Nuo 2020-01-02

9.2. Miško žemė (VI skyrius, trečiasis skirsnis)
Daiktas: žemės sklypas Nr. 4400-5183-3517, aprašytas p. 2.1.
Įregistravimo pagrindas: 2019-06-06 Lietuvos Respublikos specialiujų žemės naudojimo sąlygų įstatymas Nr. XIII-2166
2019-12-19 Lietuvos Respublikos žemės ūkio ministro įsakymas Nr. 3D-711
Plotas: 9940.00 kv. m

[rašas galioja: Nuo 2020-01-02

- 9.3. [X] XXI. Žemės sklypai, kuriuose įrengtos valstybei priklausančios melioracijos sistemos bei įrenginiai
Daiktas: žemės sklypas Nr. 4400-5183-3517, aprašytas p. 2.1.
[registravimo pagrindas: 2019-06-05 Nacionalinės žemės tarnybos teritorinio skyriaus vedėjo sprendimas Nr. 34SK-589-(14.34.110.)
Plotas: 1642.00 kv. m
Išregistravimo pagrindas: 2019-06-06 Lietuvos Respublikos specialiųjų žemės naudojimo sąlygų įstatymas Nr. XIII-2166
2019-12-19 Lietuvos Respublikos žemės ūkio ministro įsakymas Nr. 3D-711
[rašas galioja: Nuo 2019-11-13 iki 2020-01-02

- 9.4. [X] XXVI. Miško naudojimo apribojimai
Daiktas: žemės sklypas Nr. 4400-5183-3517, aprašytas p. 2.1.
[registravimo pagrindas: 2019-06-05 Nacionalinės žemės tarnybos teritorinio skyriaus vedėjo sprendimas Nr. 34SK-589-(14.34.110.)
Plotas: 9940.00 kv. m
Išregistravimo pagrindas: 2019-06-06 Lietuvos Respublikos specialiųjų žemės naudojimo sąlygų įstatymas Nr. XIII-2166
2019-12-19 Lietuvos Respublikos žemės ūkio ministro įsakymas Nr. 3D-711
[rašas galioja: Nuo 2019-11-13 iki 2020-01-02

10. Daikto registravimas ir kadastro žymos:

- 10.1. Suformuotas naujas (daikto registravimas)
Daiktas: žemės sklypas Nr. 4400-5183-3517, aprašytas p. 2.1.
[registravimo pagrindas: 2019-06-05 Nacionalinės žemės tarnybos teritorinio skyriaus vedėjo sprendimas Nr. 34SK-589-(14.34.110.)
[rašas galioja: Nuo 2019-11-13

- 10.2. Kadastrinius matavimus atliko (kadastro žyma)
DAIVA GUDAVIČIENĖ
Daiktas: žemės sklypas Nr. 4400-5183-3517, aprašytas p. 2.1.
[registravimo pagrindas: 2008-06-19 Kvalifikacijos pažymėjimas Nr. 2M-M-344
2019-02-13 Nekišnojamojo daikto kadastro duomenų byla
[rašas galioja: Nuo 2019-11-13

11. Registro pastabos ir nuorodos: įrašų nėra

12. Kita informacija: įrašų nėra


13. Informacija apie duomenų sandoriui tikslinimą: įrašų nėra

14. Asmenvardžių istorija: įrašų nėra

Dokumentą atspausdino

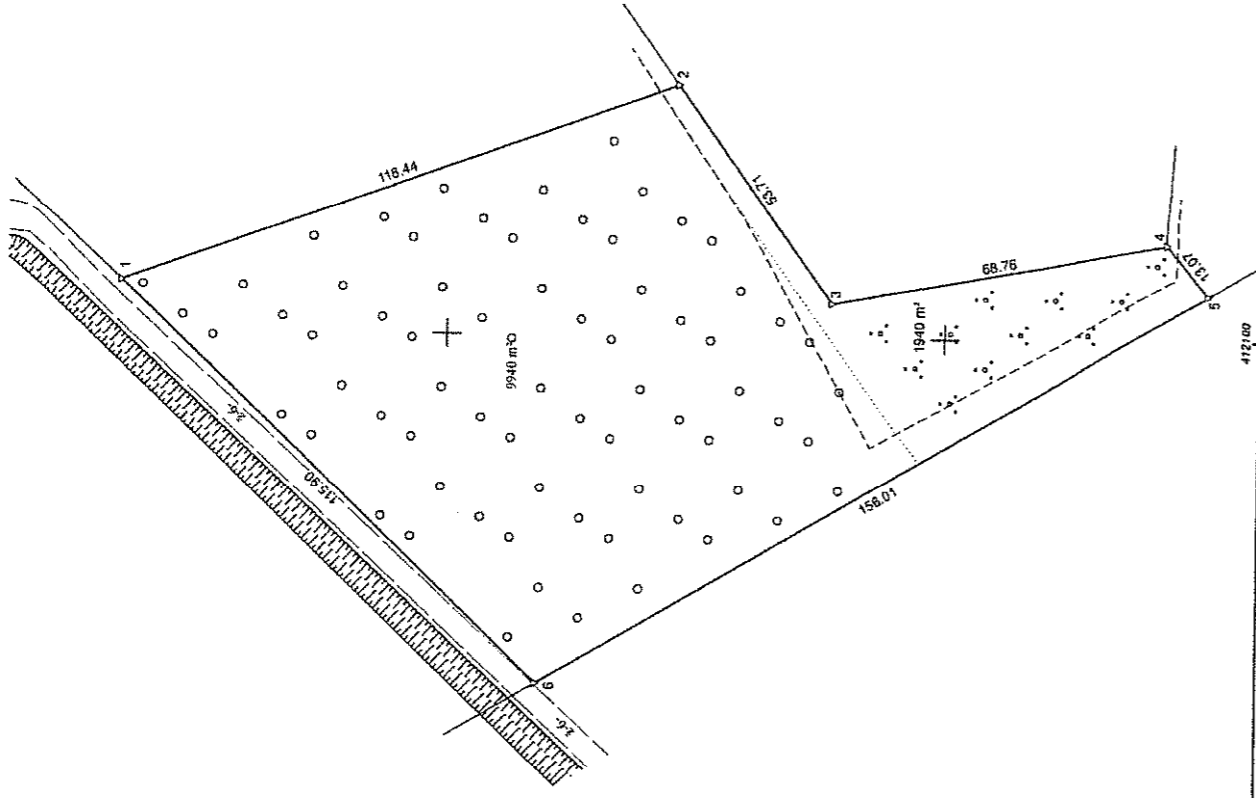


ROMA KANTMINIENĖ



ŽEMĖS SKLYPO PLANAS M 1:1000

Sklypo plotas 11880 m²



Kadastro: vietovė	Adakavo	bioklas	sklypas
Zemės sklypo kadastro Nr.	7 7 0 1 0 0 1	0 1	
Savivaldybė	Tauragės r.		
Seniūnija	Skaudivilės		
Gyvenamoji vietovė	Barsukynės k.		
Galvė, namo Nr.	Proj.SKI.Nr.1284-3		
Gretinybės	Gretimo žemės sklypo kadastro Nr.	Pastatbus	
1-2	7701/0001:62		
2-4	7701/0001:67		
4-5	7701/0001:63		
5-6	7701/0001:66		
6-1			Gm.pl. kelias

Su pagal 2019 m. vasario mėn. 12 d. atliktą žemės sklypo ribų paženklinimą-parodymą parengtame žemės sklypo plane išbraižytais ribomis ir apskaičiuotu žemės sklypo plau sufinksu.

1. Vaislybės įmonė Vaislybinių miškų urėdija
Tauragės regioninis padalinys

(vardas, pavardė) *Dabot* (parašas) (data) 2019-04-30

regioninio padalinio
vadovo
Arminas Miternis

Daivos Gudavičienės įmonė

R. Kalėdos g. 34-208, Kaunas
tel. L. 113135084 / tel. +370 469-51585

Vardas ir pavardė: DAIVA GUDAVIČIENĖ
Data: 2019-02-13

41220 Mėtininko kvalifikacijos pažymėjimo Nr.: 2M-M-344 GEO OBJEKTO KODAS: 4405-5183-3517





VALSTYBĖS ĮMONĖ REGISTRŲ CENTRAS
Lvovo g. 25-101, 09320 Vilnius, tel. (8 5) 2688 262, el. p. info@registrucentras.lt
Duomenys kaupiami ir saugomi Juridinių asmenų registre, kodas 124110246

NEKILNOJAMOJO TURTO REGISTRO DUOMENŲ BAZĖS IŠRAŠAS
SU ISTORIJA
2020-11-24 11:14:04

1. Nekilnojamojo turto registre įregistruotas turtas:

Registro Nr.: 44/2394602
Registro tipas: Žemės sklypas
Sudarymo data: 2019-11-11
Tauragės r. sav., Skaudvilės sen., Barsukynės k.

2. Nekilnojamieji daiktai:

2.1. Žemės sklypas
Tauragės r. sav., Skaudvilės sen., Barsukynės k.
Aprašymas / pastabos: Miško medynų vertė prilyginta nekilnojamojo turto registre įrašyti indeksuoti medynų vertei.
Unikalus daikto numeris: 4400-5273-8813
Žemės sklypo kadastro numeris ir kadastro vietovės pavadinimas: 7701/0001:69 Adakavo k.v.
Daikto pagrindinė naudojimo paskirtis: Miškų ūkio
Žemės sklypo naudojimo būdas: Ūkinių miškų sklypai
Žemės sklypo plotas: 3.2344 ha
Miško žemės plotas: 3.2344 ha
Matavimų tipas: Žemės sklypas suformuotas atliekant kadastrinius matavimus
Indeksuota žemės sklypo vertė: 3046 Eur
Indeksuota miško vertė: 3046 Eur
Indeksuota miško medynų vertė: 2390 Eur
Žemės sklypo vertė: 908 Eur
Miško žemės ir medynų vertė: 908 Eur
Miško medynų vertė: 498 Eur
Vidutinė rinkos vertė: 3630 Eur
Vidutinės rinkos vertės nustatymo data: 2019-11-13
Vidutinės rinkos vertės nustatymo būdas: Masinis vertinimas
Kadastro duomenų nustatymo data: 2019-07-08

3. Daikto priklausiniai iš kito registro: įrašų nėra

4. Nuosavybė:

4.1. Nuosavybės teisė
Savininkas: LIETUVOS RESPUBLIKA, a.k. 111105555
Daiktas: žemės sklypas Nr. 4400-5273-8813, aprašytas p. 2.1.
Įregistravimo pagrindas: 2019-09-24 Nacionalinės žemės tarnybos teritorinio skyriaus vedėjo sprendimas Nr. 34SK-1102-(14.34.110.)
Įrašas galioja: Nuo 2019-11-19

5. Valstybės ir savivaldybių žemės patikėjimo teisė:

5.1. Valstybinė žemės patikėjimo teisė
Patikėtinis: Nacionalinė žemės tarnyba prie Žemės ūkio ministerijos, a.k. 188704927
Daiktas: žemės sklypas Nr. 4400-5273-8813, aprašytas p. 2.1.
Įregistravimo pagrindas: 2019-09-24 Nacionalinės žemės tarnybos teritorinio skyriaus vedėjo sprendimas Nr. 34SK-1102-(14.34.110.)
Įrašas galioja: Nuo 2019-11-19

6. Kitos daiktinės teisės : įrašų nėra

7. Juridiniai faktai: įrašų nėra

8. Žymos: įrašų nėra

9. Teritorijos, kuriose taikomos specialiosios žemės naudojimo sąlygos:

9.1. Miško žemė (VI skyrius, trečiasis skirsnis)
Daiktas: žemės sklypas Nr. 4400-5273-8813, aprašytas p. 2.1.
Įregistravimo pagrindas: 2019-06-06 Lietuvos Respublikos specialiųjų žemės naudojimo sąlygų įstatymas Nr. XIII-2166
2019-12-19 Lietuvos Respublikos žemės ūkio ministro įsakymas Nr. 3D-711
Plotas: 32344.00 kv. m
Įrašas galioja: Nuo 2020-01-02

9.2. [X]

XXVI. Miško naudojimo apribojimai
Daiktas: žemės sklypas Nr. 4400-5273-8813, aprašytas p. 2.1.
Įregistravimo pagrindas: 2019-09-24 Nacionalinės žemės tarnybos teritorinio skyriaus vedėjo sprendimas Nr. 34SK-1102-(14.34.110.)
Plotas: 32344.00 kv. m
Įregistravimo pagrindas: 2019-06-06 Lietuvos Respublikos specialiųjų žemės naudojimo sąlygų įstatymas Nr. XIII-2166
2019-12-19 Lietuvos Respublikos žemės ūkio ministro įsakymas Nr. 3D-711
Įrašas galioja: Nuo 2019-11-13 iki 2020-01-02

10. Daikto registravimas ir kadastro žymos:

10.1.

Suformuotas naujas (daikto registravimas)Daiktas: žemės sklypas Nr. 4400-5273-8813, aprašytas p. 2.1.
[registravimo pagrindas: 2019-09-24 Nacionalinės žemės tarnybos teritorinio skyriaus vedėjo
sprendimas Nr. 34SK-1102-(14.34.110.)

[rašas galioja: Nuo 2019-11-13

10.2.

Kadastrinius matavimus atliko (kadastro žyma)**DAIVA GUDAVIČIENĖ**Daiktas: žemės sklypas Nr. 4400-5273-8813, aprašytas p. 2.1.
[registravimo pagrindas: 2008-06-19 Kvalifikacijos pažymėjimas Nr. 2M-M-344
2019-07-08 Nekilnojamojo daikto kadastro duomenų byla


[rašas galioja: Nuo 2019-11-13

11. Registro pastabos ir nuorodos: įrašų nėra**12. Kita informacija:** įrašų nėra**13. Informacija apie duomenų sandoriui tikslinimą:** įrašų nėra**14. Asmenvardžių istorija:** įrašų nėra

Dokumentą atspausdino

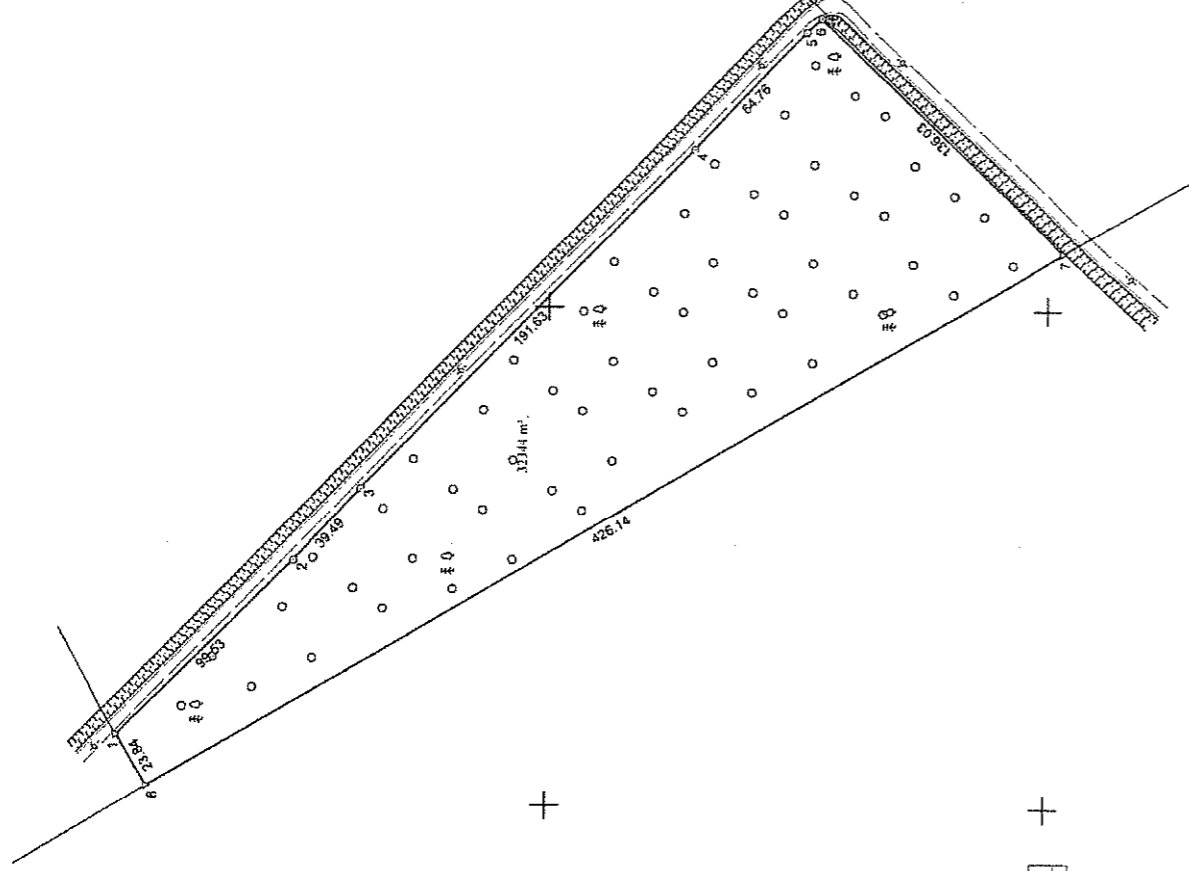


ROMA KANTMINIENĖ



ŽEMĖS SKLYPO PLANAS M 1:2000

Sklypo plotas 32344 m²



Linijų židniai
4.5, 1, 8.36



6138400

0028618

Kadastras:	vieta	Adakavo	bioplas	sklypas
Žemės sklypo kadastro Nr. 7 7 0 1 0 0 1				
Savivaldybė	Tauragės r.			
Seniūnija	Škaudvilės			
Gyvenamoji vieta	Bursukynės k.			
Govė, namo Nr.	Proj. SKL Nr. 1284-2			
Gretimybė	Gretinio žemės sklypo kadastro Nr. Pastabos			
1-7	kelias			
7-8	7701/0001: 66			
8-1	7701/0001: 19			

Su pagal 2019 m. vasario mėn. 12 d. atliktą žemės sklypo ribų paženklinimą-pašonimą parengtame žemės sklypo plane išbraižytais ribomis ir apskaičiuotu žemės sklypo plonu sutinhu:

1. Valstybės įmonė Valstybinių miškų urėdijavietinės vadovybės Tauragės regioninio padalinys

Medžiagos rūšies ir
Erdvartėg Blyškis

2019.08.13
(parašas)


(data)

(vardas, pavardė)

Daivos Gudavičienės įmonė

8 Nėšėnų g. 14-208, Kamias

Įm. Nr. 13132064, ĮĮ: 2706095466



Parašas: Daiva Gudavičienė
Vardas ir pavardė: DAIVA GUDAVIČIENĖ

Data: 2019.07.08

411800

412000

Miesto gyventojų apskaitos skyriaus Nr. 3M-AN-314 GEO OBJEKTO KODAS: 4000-2373-8813



VALSTYBĖS ĮMONĖ REGISTRŲ CENTRAS
Lvovo g. 25-101, 09320 Vilnius, tel. (8 5) 2698 262, el. p. info@registrucentras.lt
Duomenys kaupiami ir saugomi Juridinių asmenų registre, kodas 124110246

NEKILNOJAMOJO TURTO REGISTRO DUOMENŲ BAZĖS IŠRAŠAS
SU ISTORIJA
2020-11-24 11:14:36

1. Nekilnojamojo turto registre įregistruotas turtas:

Registro Nr.: **44/2516144**
Registro tipas: **Žemės sklypas**
Sudarymo data: **2020-05-06**
Tauragės r. sav., Skaudvilės sen., Barsukynės k.

2. Nekilnojamieji daiktai:

2.1. **Žemės sklypas**
Tauragės r. sav., Skaudvilės sen., Barsukynės k.
Unikalus daikto numeris: **4400-5185-0561**
Žemės sklypo kadastro numeris ir kadastro vietovės pavadinimas: **7701/0001:70 Adakavo k.v.**
Daikto pagrindinė naudojimo paskirtis: **Miškų ūkio**
Žemės sklypo naudojimo būdas: **Ūkinių miškų sklypai**
Žemės sklypo plotas: **2.4643 ha**
Žemės ūkio naudmenų plotas viso: **2.1161 ha**
iš jo: pievų ir natūralių ganyklų plotas: **2.1161 ha**
Užstatyta teritorija: **0.0957 ha**
Vandens telkinių plotas: **0.0750 ha**
Kitos žemės plotas: **0.1775 ha**
Žemės ūkio naudmenų našumo balas: **25.9**
Matavimų tipas: **Žemės sklypas suformuotas atliekant kadastrinius matavimus**
Indeksuota žemės sklypo vertė: **842 Eur**
Žemės sklypo vertė: **526 Eur**
Vidutinė rinkos vertė: **4380 Eur**
Vidutinės rinkos vertės nustatymo data: **2020-05-06**
Vidutinės rinkos vertės nustatymo būdas: **Masinis vertinimas**
Kadastro duomenų nustatymo data: **2019-02-13**

3. Daikto priklausiniai iš kito registro: įrašų nėra

4. Nuosavybė:

4.1. **Nuosavybės teisė**
Savininkas: **LIETUVOS RESPUBLIKA, a.k. 111105555**
Daiktas: **žemės sklypas Nr. 4400-5185-0561, aprašytas p. 2.1.**
Įregistravimo pagrindas: **2019-06-04 Nacionalinės žemės tarnybos teritorinio skyriaus vedėjo sprendimas Nr. 34SK-590-(14.34.110.)**
Įrašas galioja: **Nuo 2020-05-06**

5. Valstybės ir savivaldybių žemės patikėjimo teisė:

5.1. **Valstybinės žemės patikėjimo teisė**
Patikėtinis: **Nacionalinė žemės tarnyba prie Žemės ūkio ministerijos, a.k. 188704927**
Daiktas: **žemės sklypas Nr. 4400-5185-0561, aprašytas p. 2.1.**
Įregistravimo pagrindas: **2019-06-04 Nacionalinės žemės tarnybos teritorinio skyriaus vedėjo sprendimas Nr. 34SK-590-(14.34.110.)**
Įrašas galioja: **Nuo 2020-05-06**

6. Kitos daiktinės teisės: įrašų nėra

7. Juridiniai faktai: įrašų nėra

8. Žymos: įrašų nėra

9. Teritorijos, kuriose taikomos specialiosios žemės naudojimo sąlygos:

9.1. **Paviršinių vandens telkinių pakrantės apsaugos juostos (VI skyrius, aštuntasis skirsnis)**
Daiktas: **žemės sklypas Nr. 4400-5185-0561, aprašytas p. 2.1.**
Įregistravimo pagrindas: **2019-06-04 Nacionalinės žemės tarnybos teritorinio skyriaus vedėjo sprendimas Nr. 34SK-590-(14.34.110.)**
2019-06-06 Lietuvos Respublikos specialiųjų žemės naudojimo sąlygų įstatymas Nr. XIII-2166
2019-12-19 Lietuvos Respublikos žemės ūkio ministro įsakymas Nr. 3D-711
Plotas: **1845.00 kv. m**
Įrašas galioja: **Nuo 2020-05-06**

9.2. **Kelių apsaugos zonos (III skyrius, antrasis skirsnis)**
Daiktas: **žemės sklypas Nr. 4400-5185-0561, aprašytas p. 2.1.**
Įregistravimo pagrindas: **2019-06-04 Nacionalinės žemės tarnybos teritorinio skyriaus vedėjo sprendimas Nr. 34SK-590-(14.34.110.)**
2019-06-06 Lietuvos Respublikos specialiųjų žemės naudojimo sąlygų įstatymas Nr. XIII-2166
2019-12-19 Lietuvos Respublikos žemės ūkio ministro įsakymas Nr. 3D-711

Plotas: 1387.00 kv. m
Įrašas galioja: Nuo 2020-05-06

- 9.3. Paviršinių vandens telkinių apsaugos zonos (VI skyrius, septintasis skirsnis)
Daiktas: žemės sklypas Nr. 4400-5185-0561, aprašytas p. 2.1.
Įregistravimo pagrindas: 2019-06-04 Nacionalinės žemės tarnybos teritorinio skyriaus vedėjo sprendimas Nr. 34SK-590-(14.34.110.)
2019-06-06 Lietuvos Respublikos specialiųjų žemės naudojimo sąlygų įstatymas Nr. XIII-2166
2019-12-19 Lietuvos Respublikos žemės ūkio ministro įsakymas Nr. 3D-711
Plotas: 1845.00 kv. m
Įrašas galioja: Nuo 2020-05-06

10. Daikto registravimas ir kadastro žymos:

- 10.1. Suformuotas naujas (daikto registravimas)
Daiktas: žemės sklypas Nr. 4400-5185-0561, aprašytas p. 2.1.
Įregistravimo pagrindas: 2019-06-04 Nacionalinės žemės tarnybos teritorinio skyriaus vedėjo sprendimas Nr. 34SK-590-(14.34.110.)
Įrašas galioja: Nuo 2020-05-06
- 10.2. Kadastrinius matavimus atliko (kadastro žyma)
DAIVA GUDAVIČIENĖ
Daiktas: žemės sklypas Nr. 4400-5185-0561, aprašytas p. 2.1.
Įregistravimo pagrindas: 2008-06-19 Kvalifikacijos pažymėjimas Nr. 2M-M-344
2019-02-13 Nekiinujamojo daikto kadastro duomenų byla
Įrašas galioja: Nuo 2020-05-06

11. Registro pastabos ir nuorodos: įrašų nėra



12. Kita informacija: įrašų nėra

13. Informacija apie duomenų sandoriui tikslinimą: įrašų nėra

14. Asmenvardžių istorija: įrašų nėra

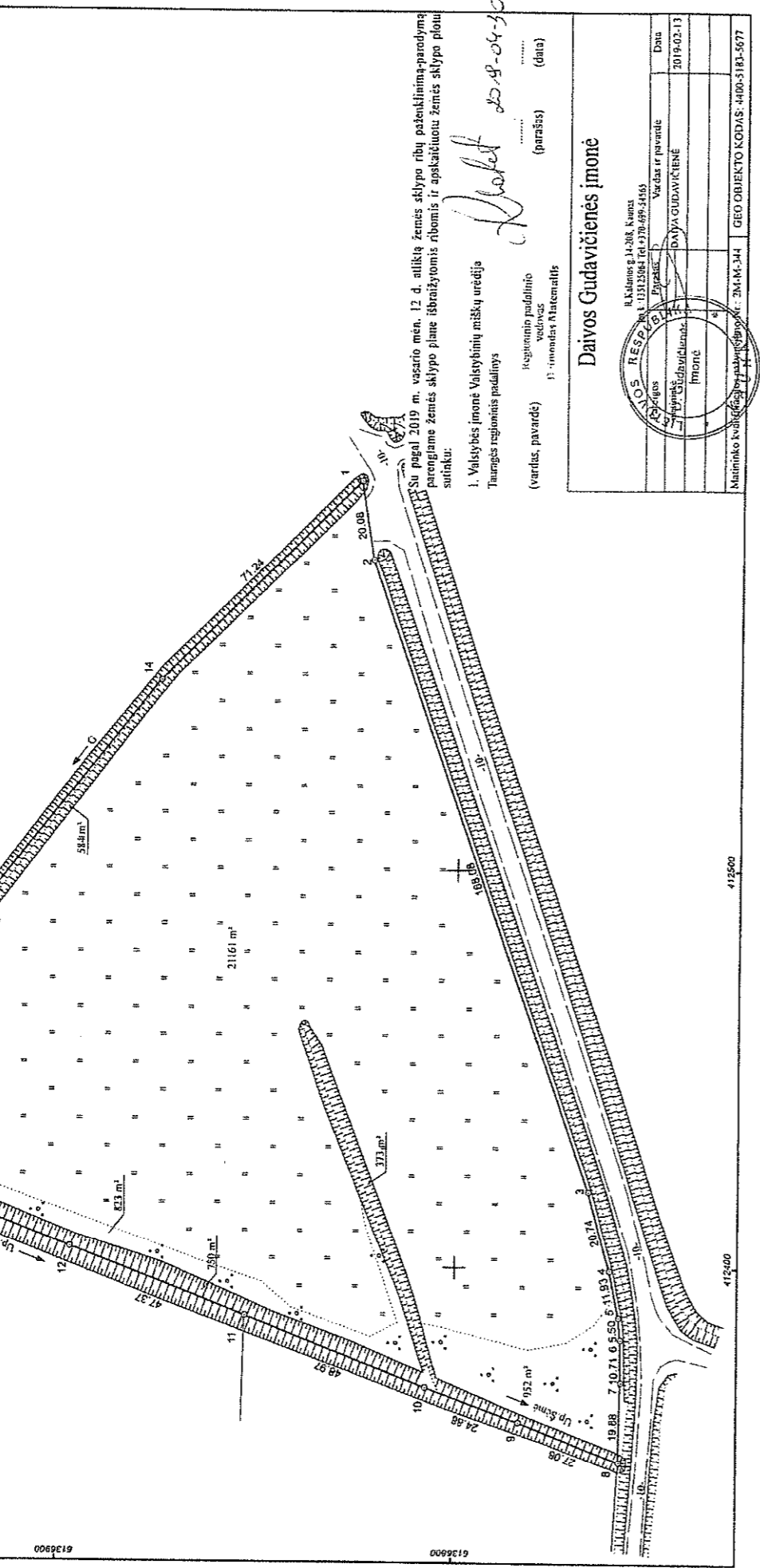
Dokumentą atspausdino

ROMA KANTMINIENĖ



ŽEMĖS SKLYPO PLANAS M 1:1000
Sklypo plotas 24643 m²

Kadastro: vietovė	Adskavio	blokas	sklypas
Žemės sklypo kadastro Nr.	7 7 0 1 0 0 1	0 1	
Savivaldybė	Tauragės r.		
Scitūnija	Skaudivilės		
Gyvenamoji vietovė	Bursukynės k.		
Čiurtė, namo Nr.	SKI.Proj.Nr.1284-1		
Gretinymė	Grimimo žemės sklypo kadastro Nr.	Pastabos	
1-8		10m pl. kelias	
8-11		LVZF	
11-13	7701/0001:23		
13-14-1	7701/0001:66		



So pagal 2019 m. vasario mėn. 12 d. atliktą žemės sklypo ribų patikrinimą-parodymą parengtame žemės sklypo plane išbraižyomis ribomis ir apskaičiuotu žemės sklypo plonu sutinku:

1. Valstybes įmonė Valsybiškių miškų urėdija
Tauragės regioninis padalinys
(vardas, pavardė) Registrinio padalinio vadovas (parašas) (data)
P. Rimantas Martenašius

Daivos Gudavičienės įmonė

R. Kivinskas, 11.088, Kamėsa
M. L. 03813864 TA.0370.699.4145
Pražaidė
Vardas ir pavardė DAIVA GUDAVIČIENĖ
Imonė
Data 2019-02-13

Maitininko kvalifikacijos patvirtinimo Nr. 2M-M-344 GEO OBJEKTO KODAS: J400-S-183-5777

ŽEMĖS SKLYPO PLANAS M 1:1000

Žemės sklypo plotas 24643 m²

Žemės sklypo kadastro numeris:	kodas	blokas	sklypas
71701101011	0101	01	1

KOORDINACIJŲ ŽINIARAŠTIS

Koordinatų sistema: LKS-94			
Taško Nr.	Kodas	X	Y
1	R	6136824.90	412597.91
2	R	6136821.77	412578.08
3	R	6136766.63	412419.30
4	R	6136761.21	412399.28
5	R	6136758.72	412387.61
6	R	6136758.20	412382.13
7	R	6136758.02	412371.42
8	R	6136758.49	412351.55
9	R	6136783.68	412361.43
10	R	6136807.03	412370.01
11	R	6136852.70	412387.68
12	R	6136896.87	412404.80
13	R	6136966.06	412431.84
14	R	6136875.07	412547.33

Žemės sklypo centro koordinatės			
Koordinatų sistema	Koordinatės X/Y	Data	Darbo LitPOS laikas
Valstybinė LKS-1994	X=6136847	Prisijungta	08:40
	Y=412460	Apsijungta	10:00

Žiniaraščių sudarė:	DAIVA GUDAVIČIENĖ	v. pavardė
	2M-M-344	kvai. paž. nr.
		parašas
		2019-02-13
		data

Remiantis Lietuvos Respublikos administracinių nuostatų kodeksu:
1. Šiame žemės sklypo riboženklių surašyme nurodomas žemės sklypo plotas, apskaičiuotas pagal šio surašymo duomenis.
2. Užrašyti bandų nuolydžiai tik informaciniais tikslais.



2096724812

Duomenys apie žemės sklypui nustatytas specialiąsias žemės naudojimo sąlygas		
Eilės Nr.	Specialiosios žemės naudojimo sąlygos kodas	Territorijos, kurioje turi būti taikoma specialioji žemės naudojimo sąlyga, plotas, m ²
1	2	II. Kelių apsaugos zonos
2	63	XXIX. Paviršinio vandens telkiniu apsaugos zonos
3	64	XXIX. Paviršinio vandens telkiniu pakranės apsaugos juostos

Duomenys apie žemės sklypo servitutus			
Eilės Nr.	Servituto kodas	Neckinjamojo turto registre įrašyto ar teritorijų planavimo dokumente nustatyto servituto pavadinimas ir rūšis	Servituto plotas, m ²
-	-	-	-



VALSTYBĖS ĮMONĖ REGISTRŲ CENTRAS
Lvovo g. 25-101, 09320 Vilnius, tel. (8 5) 2688 262, el. p. info@registrucentras.lt
Duomenys kaupiami ir saugomi Juridinių asmenų registre, kodas 124110246

NEKILNOJAMOJO TURTO REGISTRO DUOMENŲ BAZĖS IŠRAŠAS
SU ISTORIJA
2020-11-24 11:15:08

1. Nekilnojamojo turto registre įregistruotas turtas:

Registro Nr.: 44/2378592
Registro tipas: Žemės sklypas
Sudarymo data: 2019-09-11

Tauragės r. sav., Tauragės sen., Alangos k.

2. Nekilnojamieji daiktai:

2.1.

Žemės sklypas

Tauragės r. sav., Tauragės sen., Alangos k.

Aprašymas / pastabos: Miško medynų vertė prilyginta indeksuotai medynų vertei.
Unikalus daikto numeris: 4400-5202-9613

Žemės sklypo kadastro numeris ir kadastro vietovės

pavadinimas: 7715/0001:239 Dapkiškių k.v.

Daikto pagrindinė naudojimo paskirtis: Miškų ūkio

Žemės sklypo naudojimo būdas: Ūkinių miškų sklypai

Žemės sklypo plotas: 8.4743 ha

Žemės ūkio naudmenų plotas viso: 0.1513 ha

iš jo: pievų ir natūralių ganyklų plotas: 0.1513 ha

Miško žemės plotas: 7.4535 ha

Vandens telkinių plotas: 0.3306 ha

Kitos žemės plotas: 0.5389 ha

Nusausintos žemės plotas: 0.2833 ha

Žemės ūkio naudmenų našumo balas: 40.8

Matavimų tipas: Žemės sklypas suformuotas atliekant kadastrinius matavimus

Indeksuota žemės sklypo vertė: 18435 Eur

Indeksuota žemės sklypo vertė be miško: 114 Eur

Indeksuota miško vertė: 18322 Eur

Indeksuota miško medynų vertė: 16848 Eur

Žemės sklypo vertė: 4502 Eur

Sklypo vertė be miško žemės ir medynų: 71 Eur

Miško žemės ir medynų vertė: 4431 Eur

Miško medynų vertė: 3510 Eur

Vidutinė rinkos vertė: 21248 Eur

Vidutinės rinkos vertės nustatymo data: 2019-09-12

Vidutinės rinkos vertės nustatymo būdas: Masinis vertinimas

Kadastro duomenų nustatymo data: 2019-03-22

3. Daikto priklausiniai iš kito registro: įrašų nėra

4. Nuosavybė:

4.1.

Nuosavybės teisė

Savininkas: LIETUVOS RESPUBLIKA, a.k. 111105555

Daiktas: žemės sklypas Nr. 4400-5202-9613, aprašytas p. 2.1.

Įregistravimo pagrindas: 2019-08-14 Nacionalinės žemės tarnybos teritorinio skyriaus vedėjo sprendimas Nr. 34SK-908-(14.34.110.)

Įrašas galioja: Nuo 2019-09-13

5. Valstybės ir savivaldybių žemės patikėjimo teisė:

5.1.

Valstybinė žemės patikėjimo teisė

Patikėtinis: Nacionalinė žemės tarnyba prie Žemės ūkio ministerijos, a.k. 188704927

Daiktas: žemės sklypas Nr. 4400-5202-9613, aprašytas p. 2.1.

Įregistravimo pagrindas: 2019-08-14 Nacionalinės žemės tarnybos teritorinio skyriaus vedėjo sprendimas Nr. 34SK-908-(14.34.110.)

Įrašas galioja: Nuo 2019-09-13

6. Kitos daiktinės teisės : įrašų nėra

7. Juridiniai faktai: įrašų nėra

8. Žymos: įrašų nėra

9. Teritorijos, kuriose taikomos specialiosios žemės naudojimo sąlygos:

9.1.

Melioruotos žemės ir melioracijos statinių apsaugos zonos (VI skyrius, antrasis skirsnis)

Daiktas: žemės sklypas Nr. 4400-5202-9613, aprašytas p. 2.1.

Įregistravimo pagrindas: 2019-06-06 Lietuvos Respublikos specialiųjų žemės naudojimo sąlygų įstatymas Nr. XIII-2166

2019-12-19 Lietuvos Respublikos žemės ūkio ministro įsakymas Nr. 3D-711

Plotas: 2833.00 kv. m

Įrašas galioja: Nuo 2020-01-02

9.2.

Valstybiniai parkai (V skyrius, dvidešimt trečiasis skirsnis)

- Daiktas: žemės sklypas Nr. 4400-5202-9613, aprašytas p. 2.1.
Įregistravimo pagrindas: 2019-06-06 Lietuvos Respublikos specialiųjų žemės naudojimo sąlygų įstatymas Nr. XIII-2166
2019-12-19 Lietuvos Respublikos žemės ūkio ministro įsakymas Nr. 3D-711
Plotas: 81135.00 kv. m
Įrašas galioja: Nuo 2020-01-02
- 9.3. Kraštovaizdžio draustiniai (V skyrius, dvidešimt antrasis skirsnis)
Daiktas: žemės sklypas Nr. 4400-5202-9613, aprašytas p. 2.1.
Įregistravimo pagrindas: 2019-06-06 Lietuvos Respublikos specialiųjų žemės naudojimo sąlygų įstatymas Nr. XIII-2166
2019-12-19 Lietuvos Respublikos žemės ūkio ministro įsakymas Nr. 3D-711
Plotas: 81135.00 kv. m
Įrašas galioja: Nuo 2020-01-02
- 9.4. Gamtiniai ir kompleksiniai draustiniai (V skyrius, aštuntasis skirsnis)
Daiktas: žemės sklypas Nr. 4400-5202-9613, aprašytas p. 2.1.
Įregistravimo pagrindas: 2019-06-06 Lietuvos Respublikos specialiųjų žemės naudojimo sąlygų įstatymas Nr. XIII-2166
2019-12-19 Lietuvos Respublikos žemės ūkio ministro įsakymas Nr. 3D-711
Plotas: 81135.00 kv. m
Įrašas galioja: Nuo 2020-01-02
- 9.5. Miško žemė (VI skyrius, trečiasis skirsnis)
Daiktas: žemės sklypas Nr. 4400-5202-9613, aprašytas p. 2.1.
Įregistravimo pagrindas: 2019-06-06 Lietuvos Respublikos specialiųjų žemės naudojimo sąlygų įstatymas Nr. XIII-2166
2019-12-19 Lietuvos Respublikos žemės ūkio ministro įsakymas Nr. 3D-711
Plotas: 74535.00 kv. m
Įrašas galioja: Nuo 2020-01-02
- 9.6. Paviršinių vandens telkinių apsaugos zonos (VI skyrius, septintasis skirsnis)
Daiktas: žemės sklypas Nr. 4400-5202-9613, aprašytas p. 2.1.
Įregistravimo pagrindas: 2019-06-06 Lietuvos Respublikos specialiųjų žemės naudojimo sąlygų įstatymas Nr. XIII-2166
2019-12-19 Lietuvos Respublikos žemės ūkio ministro įsakymas Nr. 3D-711
Plotas: 4793.00 kv. m
Įrašas galioja: Nuo 2020-01-02
- 9.7. Paviršinių vandens telkinių pakrantės apsaugos juostos (VI skyrius, aštuntasis skirsnis)
Daiktas: žemės sklypas Nr. 4400-5202-9613, aprašytas p. 2.1.
Įregistravimo pagrindas: 2019-06-06 Lietuvos Respublikos specialiųjų žemės naudojimo sąlygų įstatymas Nr. XIII-2166
2019-12-19 Lietuvos Respublikos žemės ūkio ministro įsakymas Nr. 3D-711
Plotas: 4793.00 kv. m
Įrašas galioja: Nuo 2020-01-02
- 9.8. [X] XXI. Žemės sklypai, kuriuose įrengtos valstybei priklausančios melioracijos sistemos bei įrenginiai
Daiktas: žemės sklypas Nr. 4400-5202-9613, aprašytas p. 2.1.
Įregistravimo pagrindas: 2019-08-14 Nacionalinės žemės tarnybos teritorinio skyriaus vedėjo sprendimas Nr. 34SK-908-(14.34.110.)
Plotas: 2833.00 kv. m
Išregistravimo pagrindas: 2019-06-06 Lietuvos Respublikos specialiųjų žemės naudojimo sąlygų įstatymas Nr. XIII-2166
2019-12-19 Lietuvos Respublikos žemės ūkio ministro įsakymas Nr. 3D-711
Įrašas galioja: Nuo 2019-09-12 iki 2020-01-02
- 9.9. [X] XXXIV. Nacionaliniai ir regioniniai parkai
Daiktas: žemės sklypas Nr. 4400-5202-9613, aprašytas p. 2.1.
Įregistravimo pagrindas: 2019-08-14 Nacionalinės žemės tarnybos teritorinio skyriaus vedėjo sprendimas Nr. 34SK-908-(14.34.110.)
Plotas: 81135.00 kv. m
Išregistravimo pagrindas: 2019-06-06 Lietuvos Respublikos specialiųjų žemės naudojimo sąlygų įstatymas Nr. XIII-2166
2019-12-19 Lietuvos Respublikos žemės ūkio ministro įsakymas Nr. 3D-711
Įrašas galioja: Nuo 2019-09-12 iki 2020-01-02
- 9.10. [X] XXXV. Kraštovaizdžio draustiniai
Daiktas: žemės sklypas Nr. 4400-5202-9613, aprašytas p. 2.1.
Įregistravimo pagrindas: 2019-08-14 Nacionalinės žemės tarnybos teritorinio skyriaus vedėjo sprendimas Nr. 34SK-908-(14.34.110.)
Plotas: 81135.00 kv. m
Išregistravimo pagrindas: 2019-06-06 Lietuvos Respublikos specialiųjų žemės naudojimo sąlygų įstatymas Nr. XIII-2166
2019-12-19 Lietuvos Respublikos žemės ūkio ministro įsakymas Nr. 3D-711
Įrašas galioja: Nuo 2019-09-12 iki 2020-01-02
- 9.11. [X] XXVI. Miško naudojimo apribojimai
Daiktas: žemės sklypas Nr. 4400-5202-9613, aprašytas p. 2.1.
Įregistravimo pagrindas: 2019-08-14 Nacionalinės žemės tarnybos teritorinio skyriaus vedėjo sprendimas Nr. 34SK-908-(14.34.110.)
Plotas: 74535.00 kv. m
Išregistravimo pagrindas: 2019-06-06 Lietuvos Respublikos specialiųjų žemės naudojimo sąlygų įstatymas Nr. XIII-2166
2019-12-19 Lietuvos Respublikos žemės ūkio ministro įsakymas Nr. 3D-711
Įrašas galioja: Nuo 2019-09-12 iki 2020-01-02

9.12. [X]

XXIX. Paviršinio vandens telkinių apsaugos zonos
Daiktas: žemės sklypas Nr. 4400-5202-9613, aprašytas p. 2.1.
Įregistravimo pagrindas: 2019-08-14 Nacionalinės žemės tarnybos teritorinio skyriaus vedėjo
sprendimas Nr. 34SK-908-(14.34.110.)
Plotas: 4793.00 kv. m
Išregistravimo pagrindas: 2019-06-06 Lietuvos Respublikos specialiųjų žemės naudojimo sąlygų
įstatymas Nr. XIII-2166
2019-12-19 Lietuvos Respublikos žemės ūkio ministro įsakymas Nr. 3D-711
Įrašas galioja: Nuo 2019-09-12 iki 2020-01-02

9.13. [X]

XXIX. Paviršinio vandens telkinių pakrantės apsaugos juostos
Daiktas: žemės sklypas Nr. 4400-5202-9613, aprašytas p. 2.1.
Įregistravimo pagrindas: 2019-08-14 Nacionalinės žemės tarnybos teritorinio skyriaus vedėjo
sprendimas Nr. 34SK-908-(14.34.110.)
Plotas: 4793.00 kv. m
Išregistravimo pagrindas: 2019-06-06 Lietuvos Respublikos specialiųjų žemės naudojimo sąlygų
įstatymas Nr. XIII-2166
2019-12-19 Lietuvos Respublikos žemės ūkio ministro įsakymas Nr. 3D-711
Įrašas galioja: Nuo 2019-09-12 iki 2020-01-02

10. Daikto registravimas ir kadastro žymos:

10.1.

Kadastrinius matavimus atliko (kadastro žyma)
DAIVA GUDAVIČIENĖ
Daiktas: žemės sklypas Nr. 4400-5202-9613, aprašytas p. 2.1.
Įregistravimo pagrindas: 2008-06-19 Kvalifikacijos pažymėjimas Nr. 2M-M-344
2019-03-22 Nekilnojamojo daikto kadastro duomenų byla
Įrašas galioja: Nuo 2019-09-12

10.2.

Suformuotas naujas (daikto registravimas)
Daiktas: žemės sklypas Nr. 4400-5202-9613, aprašytas p. 2.1.
Įregistravimo pagrindas: 2019-08-14 Nacionalinės žemės tarnybos teritorinio skyriaus vedėjo
sprendimas Nr. 34SK-908-(14.34.110.)
Įrašas galioja: Nuo 2019-09-12

11. Registro pastabos ir nuorodos: įrašų nėra

12. Kita informacija: įrašų nėra

13. Informacija apie duomenų sandoriui tikslinimą: įrašų nėra

14. Asmenvardžių istorija: įrašų nėra

Dokumentą atspausdino



ROMA KANTMINIENĖ

ŽEMĒS SKLŪPO PLĀNAS M 1:2000

Žemēs sklypo plotas 84743 m²


Žemēs sklypo kadastru numuris:	kods	blokas	sklypus
	7	115	0101

KOORDINACIŪ ŽINIARĀŠTIS

Koordinaciu sistēma: LKS-94

Uzdevuma Nr.	Kods	X	Y	Uzdevuma Nr.	Kods	X	Y	Uzdevuma Nr.	Kods	X	Y	Uzdevuma Nr.	Kods	X	Y	Uzdevuma Nr.	Kods	X	Y
1	R	6131358.90	385641.79	36	R	6131665.28	385249.12	71	R	6131575.93	385284.11	117	R	6131412.21	385400.71				
2	R	6131352.10	385499.76	37	R	6131662.24	385251.46	72	R	6131575.13	385290.79	118	R	6131411.93	385406.14				
3	R	6131276.08	385487.10	38	R	6131660.09	385253.96	73	R	6131570.89	385293.46	119	R	6131416.60	385408.94				
4	R	6131280.31	385452.97	39	R	6131664.39	385260.02	74	R	6131564.45	385296.36	120	R	6131415.72	385415.44				
5	R	6131329.84	385449.01	40	R	6131663.84	385263.66	75	R	6131555.93	385283.06	121	R	6131412.53	385416.66				
6	R	6131340.87	385212.68	41	R	6131661.52	385265.98	76	R	6131553.07	385278.51	122	R	6131406.72	385420.99				
7	R	6131342.24	385278.96	42	R	6131658.17	385265.44	77	R	6131546.85	385277.06	123	R	6131404.80	385423.43				
8	R	6131329.00	385259.03	43	R	6131651.65	385260.85	78	R	6131533.00	385277.06	124	R	6131408.43	385435.32				
9	R	6131326.00	385246.13	44	R	6131648.03	385262.76	79	R	6131529.85	385273.26	125	R	6131406.98	385443.49				
10	R	6131304.58	385232.78	45	R	6131648.58	385267.75	80	R	6131525.35	385272.80	126	R	6131404.58	385452.25				
11	R	6131274.41	385218.89	46	R	6131652.63	385271.65	81	R	6131518.35	385273.70	127	R	6131401.86	385453.38				
12	R	6131227.02	385196.61	47	R	6131652.31	385275.88	82	R	6131515.96	385282.16	128	R	6131394.81	385459.68				
13	R	6131218.79	385190.73	48	R	6131650.41	385277.91	83	R	6131515.96	385287.04	129	R	6131384.78	385475.86				
14	R	6131189.73	385167.07	49	R	6131646.91	385279.21	84	R	6131515.72	385291.04	130	R	6131382.76	385487.24				
15	R	6131187.15	385155.87	50	R	6131636.67	385268.62	85	R	6131511.98	385296.33	131	R	6131384.54	385499.92				
16	R	6131654.51	385161.12	51	R	6131631.01	385265.14	86	R	6131506.07	385297.94	132	R	6131394.69	385506.81				
17	R	6131665.53	385161.59	52	R	6131626.96	385270.14	87	R	6131502.95	385296.85	133	R	6131414.77	385503.29				
18	R	6131662.55	385164.17	53	R	6131625.64	385275.21	88	R	6131501.32	385297.46	134	R	6131419.07	385504.17				
19	R	6131650.77	385170.97	54	R	6131626.82	385284.70	89	R	6131502.65	385300.60	135	R	6131415.47	385513.30				
20	R	6131649.87	385172.59	55	R	6131625.43	385288.28	90	R	6131506.43	385307.88	136	R	6131422.41	385514.32				
21	R	6131649.83	385178.17	56	R	6131621.79	385290.21	91	R	6131504.84	385311.26	137	R	6131428.38	385516.47				
22	R	6131648.62	385184.38	57	R	6131618.45	385284.98	92	R	6131497.99	385312.23	138	R	6131433.58	385522.36				
23	R	6131649.76	385186.77	58	R	6131615.52	385282.00	93	R	6131497.77	385313.88	139	R	6131429.71	385528.66				
24	R	6131658.35	385189.53	59	R	6131611.24	385281.80	94	R	6131503.42	385323.00	140	R	6131426.80	385535.23				
25	R	6131659.79	385197.06	60	R	6131607.78	385278.73	95	R	6131503.39	385326.18	141	R	6131429.62	385542.71				
26	R	6131659.28	385202.66	61	R	6131605.54	385269.45	96	R	6131499.05	385329.76	142	R	6131434.48	385545.03				
27	R	6131660.21	385205.47	62	R	6131599.87	385270.88	97	R	6131496.53	385337.16	143	R	6131434.48	385545.03				
28	R	6131666.42	385209.23	63	R	6131598.92	385277.54	98	R	6131496.53	385340.80	144	R	6131434.48	385545.03				
29	R	6131672.30	385214.37	64	R	6131583.16	385269.10	99	R	6131494.09	385346.23	145	R	6131434.48	385545.03				
30	R	6131675.46	385218.89	65	R	6131582.36	385271.67	100	R	6131488.57	385353.44	146	R	6131434.48	385545.03				
31	R	6131676.07	385223.20	66	R	6131585.27	385277.36	101	R	6131487.02	385356.15	147	R	6131434.48	385545.03				
32	R	6131673.24	385229.58	67	R	6131584.24	385280.30	102	R	6131485.45	385359.83	148	R	6131434.48	385545.03				
33	R	6131666.91	385234.33	68	R	6131584.24	385280.30	103	R	6131485.45	385372.47	149	R	6131434.48	385545.03				
34	R	6131663.73	385241.45	69	R	6131579.82	385278.91	104	R	6131478.15	385375.15	150	R	6131434.48	385545.03				
35	R	6131665.42	385245.15	70	R	6131577.88	385279.74	105	R	6131471.97	385373.46	151	R	6131434.48	385545.03				
Žemēs sklypo centru koordinātes																			
Koordināciju sistēma																			
Koordinātes X/Y																			
X=6131429																			
Y=385311																			
DAIVA GUDAVIČIENE																			
v. pavarde																			
Prisijungta																			
Atsijungta																			
2019-03-14																			
08:50																			
12:00																			
2M-M-344																			
kval. paū. nr.																			
2019-03-18																			
datn																			
pārbauda																			

Šis dokuments ir ģenerēts elektroniski, izmantojot programmatūru, kas nodrošina dokumenta autentiskumu un drošību. Dokumenta autentiskumu var pārbaudīt, izmantojot QR kodu vai šīs dokumenta unikālo identifikācijas numuru.



* 2 0 9 1 7 3 4 6 5 0 *



VALSTYBĖS ĮMONĖ REGISTRŲ CENTRAS
Lvovo g. 25-101, 09320 Vilnius, tel. (8 5) 2688 262, el. p. info@registrucentras.lt
Duomenys kaupiami ir saugomi Juridinių asmenų registre, kodas 124110246

NEKILNOJAMOJO TURTO REGISTRO DUOMENŲ BAZĖS IŠRAŠAS
SU ISTORIJA
2020-11-24 11:18:01

1. Nekilnojamojo turto registre registruotas turtas:

Registro Nr.: 44/2378593
Registro tipas: Žemės sklypas
Sudarymo data: 2019-09-11
Tauragės r. sav., Tauragės sen., Jocių k.

2. Nekilnojamieji daiktai:

2.1. Žemės sklypas
Tauragės r. sav., Tauragės sen., Jocių k.
Aprašymas / pastabos: Miško medynų vertė prilyginta indeksuoti medynų vertei
Unikalus daikto numeris: 4400-5196-9018
Žemės sklypo kadastro numeris ir kadastro vietovės pavadinimas: 7715/0001:240 Dapkiškių k.v.
Daikto pagrindinė naudojimo paskirtis: Miškų ūkio
Žemės sklypo naudojimo būdas: Ūkinių miškų sklypai
Žemės sklypo plotas: 4.2272 ha
Miško žemės plotas: 3.9851 ha
Kitos žemės plotas: 0.2421 ha
Nusausintos žemės plotas: 0.1031 ha
Matavimų tipas: Žemės sklypas suformuotas atliekant kadastrinius matavimus
Indeksuota žemės sklypo vertė: 9571 Eur
Indeksuota miško vertė: 9571 Eur
Indeksuota miško medynų vertė: 8784 Eur
Žemės sklypo vertė: 2322 Eur
Miško žemės ir medynų vertė: 2322 Eur
Miško medynų vertė: 1830 Eur
Vidutinė rinkos vertė: 10674 Eur
Vidutinės rinkos vertės nustatymo data: 2019-09-12
Vidutinės rinkos vertės nustatymo būdas: Masinis vertinimas
Kadastro duomenų nustatymo data: 2019-03-22

3. Daikto priklausiniai iš kito registro: įrašų nėra

4. Nuosavybė:

4.1. Nuosavybės teisė
Savininkas: LIETUVOS RESPUBLIKA, a.k. 111105555
Daiktas: žemės sklypas Nr. 4400-5196-9018, aprašytas p. 2.1.
Įregistravimo pagrindas: 2019-08-14 Nacionalinės žemės tarnybos teritorinio skyriaus vedėjo sprendimas Nr. 34SK-911-(14.34.110.)
Įrašas galioja: Nuo 2019-09-13

5. Valstybės ir savivaldybių žemės patikėjimo teisė:

5.1. Valstybinės žemės patikėjimo teisė
Patikėtinis: Nacionalinė žemės tarnyba prie Žemės ūkio ministerijos, a.k. 188704927
Daiktas: žemės sklypas Nr. 4400-5196-9018, aprašytas p. 2.1.
Įregistravimo pagrindas: 2019-08-14 Nacionalinės žemės tarnybos teritorinio skyriaus vedėjo sprendimas Nr. 34SK-911-(14.34.110.)
Įrašas galioja: Nuo 2019-09-13

6. Kitos daiktinės teisės : įrašų nėra

7. Juridiniai faktai: įrašų nėra

8. Žymos: įrašų nėra

9. Teritorijos, kuriose taikomos specialiosios žemės naudojimo sąlygos:

9.1. Valstybiniai parkai (V skyrius, dvidešimt trečiasis skirsnis)
Daiktas: žemės sklypas Nr. 4400-5196-9018, aprašytas p. 2.1.
Įregistravimo pagrindas: 2019-06-06 Lietuvos Respublikos specialiuųjų žemės naudojimo sąlygų įstatymas Nr. XIII-2166
2019-12-19 Lietuvos Respublikos žemės ūkio ministro įsakymas Nr. 3D-711
Plotas: 42272.00 kv. m
Įrašas galioja: Nuo 2020-01-02

9.2. Kraštovaizdžio draustiniai (V skyrius, dvidešimt antrasis skirsnis)
Daiktas: žemės sklypas Nr. 4400-5196-9018, aprašytas p. 2.1.
Įregistravimo pagrindas: 2019-06-06 Lietuvos Respublikos specialiuųjų žemės naudojimo sąlygų įstatymas Nr. XIII-2166
2019-12-19 Lietuvos Respublikos žemės ūkio ministro įsakymas Nr. 3D-711
Plotas: 42272.00 kv. m
Įrašas galioja: Nuo 2020-01-02

- 9.3. **Gamtiniai ir kompleksiniai draustiniai (V skyrius, aštuntasis skirsnis)**
 Daiktas: žemės sklypas Nr. 4400-5196-9018, aprašytas p. 2.1.
 Registravimo pagrindas: 2019-06-06 Lietuvos Respublikos specialiųjų žemės naudojimo sąlygų įstatymas Nr. XIII-2166
 2019-12-19 Lietuvos Respublikos žemės ūkio ministro įsakymas Nr. 3D-711
 Plotas: 42272.00 kv. m
 Įrašas galioja: Nuo 2020-01-02
- 9.4. **Paviršinių vandens telkinių apsaugos zonos (VI skyrius, septintasis skirsnis)**
 Daiktas: žemės sklypas Nr. 4400-5196-9018, aprašytas p. 2.1.
 Registravimo pagrindas: 2019-06-06 Lietuvos Respublikos specialiųjų žemės naudojimo sąlygų įstatymas Nr. XIII-2166
 2019-12-19 Lietuvos Respublikos žemės ūkio ministro įsakymas Nr. 3D-711
 Plotas: 35023.00 kv. m
 Įrašas galioja: Nuo 2020-01-02
- 9.5. **Paviršinių vandens telkinių pakrantės apsaugos juostos (VI skyrius, aštuntasis skirsnis)**
 Daiktas: žemės sklypas Nr. 4400-5196-9018, aprašytas p. 2.1.
 Registravimo pagrindas: 2019-06-06 Lietuvos Respublikos specialiųjų žemės naudojimo sąlygų įstatymas Nr. XIII-2166
 2019-12-19 Lietuvos Respublikos žemės ūkio ministro įsakymas Nr. 3D-711
 Plotas: 4102.00 kv. m
 Įrašas galioja: Nuo 2020-01-02
- 9.6. **Kelių apsaugos zonos (III skyrius, antrasis skirsnis)**
 Daiktas: žemės sklypas Nr. 4400-5196-9018, aprašytas p. 2.1.
 Registravimo pagrindas: 2019-06-06 Lietuvos Respublikos specialiųjų žemės naudojimo sąlygų įstatymas Nr. XIII-2166
 2019-12-19 Lietuvos Respublikos žemės ūkio ministro įsakymas Nr. 3D-711
 Plotas: 305.00 kv. m
 Įrašas galioja: Nuo 2020-01-02
- 9.7. **Elektros tinklų apsaugos zonos (III skyrius, ketvirtasis skirsnis)**
 Daiktas: žemės sklypas Nr. 4400-5196-9018, aprašytas p. 2.1.
 Registravimo pagrindas: 2019-06-06 Lietuvos Respublikos specialiųjų žemės naudojimo sąlygų įstatymas Nr. XIII-2166
 2019-12-19 Lietuvos Respublikos žemės ūkio ministro įsakymas Nr. 3D-711
 Plotas: 572.00 kv. m
 Įrašas galioja: Nuo 2020-01-02
- 9.8. **Melioruotos žemės ir melioracijos statinių apsaugos zonos (VI skyrius, antrasis skirsnis)**
 Daiktas: žemės sklypas Nr. 4400-5196-9018, aprašytas p. 2.1.
 Registravimo pagrindas: 2019-06-06 Lietuvos Respublikos specialiųjų žemės naudojimo sąlygų įstatymas Nr. XIII-2166
 2019-12-19 Lietuvos Respublikos žemės ūkio ministro įsakymas Nr. 3D-711
 Plotas: 1031.00 kv. m
 Įrašas galioja: Nuo 2020-01-02
- 9.9. **Miško žemė (VI skyrius, trečiasis skirsnis)**
 Daiktas: žemės sklypas Nr. 4400-5196-9018, aprašytas p. 2.1.
 Registravimo pagrindas: 2019-06-06 Lietuvos Respublikos specialiųjų žemės naudojimo sąlygų įstatymas Nr. XIII-2166
 2019-12-19 Lietuvos Respublikos žemės ūkio ministro įsakymas Nr. 3D-711
 Plotas: 39851.00 kv. m
 Įrašas galioja: Nuo 2020-01-02
- 9.10. [X] **XXXIV. Nacionaliniai ir regioniniai parkai**
 Daiktas: žemės sklypas Nr. 4400-5196-9018, aprašytas p. 2.1.
 Registravimo pagrindas: 2019-08-14 Nacionalinės žemės tarnybos teritorinio skyriaus vedėjo sprendimas Nr. 34SK-911-(14.34.110.)
 Plotas: 42272.00 kv. m
 Išregistravimo pagrindas: 2019-06-06 Lietuvos Respublikos specialiųjų žemės naudojimo sąlygų įstatymas Nr. XIII-2166
 2019-12-19 Lietuvos Respublikos žemės ūkio ministro įsakymas Nr. 3D-711
 Įrašas galioja: Nuo 2019-09-12 iki 2020-01-02
- 9.11. [X] **XXXV. Kraštovaizdžio draustiniai**
 Daiktas: žemės sklypas Nr. 4400-5196-9018, aprašytas p. 2.1.
 Registravimo pagrindas: 2019-08-14 Nacionalinės žemės tarnybos teritorinio skyriaus vedėjo sprendimas Nr. 34SK-911-(14.34.110.)
 Plotas: 42272.00 kv. m
 Išregistravimo pagrindas: 2019-06-06 Lietuvos Respublikos specialiųjų žemės naudojimo sąlygų įstatymas Nr. XIII-2166
 2019-12-19 Lietuvos Respublikos žemės ūkio ministro įsakymas Nr. 3D-711
 Įrašas galioja: Nuo 2019-09-12 iki 2020-01-02
- 9.12. [X] **XXIX. Paviršinio vandens telkinių apsaugos zonos**
 Daiktas: žemės sklypas Nr. 4400-5196-9018, aprašytas p. 2.1.
 Registravimo pagrindas: 2019-08-14 Nacionalinės žemės tarnybos teritorinio skyriaus vedėjo sprendimas Nr. 34SK-911-(14.34.110.)
 Plotas: 35023.00 kv. m
 Išregistravimo pagrindas: 2019-06-06 Lietuvos Respublikos specialiųjų žemės naudojimo sąlygų įstatymas Nr. XIII-2166
 2019-12-19 Lietuvos Respublikos žemės ūkio ministro įsakymas Nr. 3D-711
 Įrašas galioja: Nuo 2019-09-12 iki 2020-01-02

- 9.13. [X] **XXIX. Paviršinio vandens telkinių pakrantės apsaugos juostos**
 Daiktas: žemės sklypas Nr. 4400-5196-9018, aprašytas p. 2.1.
 Įregistravimo pagrindas: 2019-08-14 Nacionalinės žemės tarnybos teritorinio skyriaus vedėjo sprendimas Nr. 34SK-911-(14.34.110.)
 Plotas: 4102.00 kv. m
 Išregistravimo pagrindas: 2019-06-06 Lietuvos Respublikos specialiųjų žemės naudojimo sąlygų įstatymas Nr. XIII-2166
 2019-12-19 Lietuvos Respublikos žemės ūkio ministro įsakymas Nr. 3D-711
 Įrašas galioja: Nuo 2019-09-12 iki 2020-01-02
- 9.14. [X] **II. Kelių apsaugos zonos**
 Daiktas: žemės sklypas Nr. 4400-5196-9018, aprašytas p. 2.1.
 Įregistravimo pagrindas: 2019-08-14 Nacionalinės žemės tarnybos teritorinio skyriaus vedėjo sprendimas Nr. 34SK-911-(14.34.110.)
 Plotas: 305.00 kv. m
 Išregistravimo pagrindas: 2019-06-06 Lietuvos Respublikos specialiųjų žemės naudojimo sąlygų įstatymas Nr. XIII-2166
 2019-12-19 Lietuvos Respublikos žemės ūkio ministro įsakymas Nr. 3D-711
 Įrašas galioja: Nuo 2019-09-12 iki 2020-01-02
- 9.15. [X] **VI. Elektros linijų apsaugos zonos**
 Daiktas: žemės sklypas Nr. 4400-5196-9018, aprašytas p. 2.1.
 Įregistravimo pagrindas: 2019-08-14 Nacionalinės žemės tarnybos teritorinio skyriaus vedėjo sprendimas Nr. 34SK-911-(14.34.110.)
 Plotas: 572.00 kv. m
 Išregistravimo pagrindas: 2019-06-06 Lietuvos Respublikos specialiųjų žemės naudojimo sąlygų įstatymas Nr. XIII-2166
 2019-12-19 Lietuvos Respublikos žemės ūkio ministro įsakymas Nr. 3D-711
 Įrašas galioja: Nuo 2019-09-12 iki 2020-01-02
- 9.16. [X] **XXI. Žemės sklypai, kuriuose įrengtos valstybei priklausančios melioracijos sistemos bei įrenginiai**
 Daiktas: žemės sklypas Nr. 4400-5196-9018, aprašytas p. 2.1.
 Įregistravimo pagrindas: 2019-08-14 Nacionalinės žemės tarnybos teritorinio skyriaus vedėjo sprendimas Nr. 34SK-911-(14.34.110.)
 Plotas: 1031.00 kv. m
 Išregistravimo pagrindas: 2019-06-06 Lietuvos Respublikos specialiųjų žemės naudojimo sąlygų įstatymas Nr. XIII-2166
 2019-12-19 Lietuvos Respublikos žemės ūkio ministro įsakymas Nr. 3D-711
 Įrašas galioja: Nuo 2019-09-12 iki 2020-01-02
- 9.17. [X] **XXVI. Miško naudojimo apribojimai**
 Daiktas: žemės sklypas Nr. 4400-5196-9018, aprašytas p. 2.1.
 Įregistravimo pagrindas: 2019-08-14 Nacionalinės žemės tarnybos teritorinio skyriaus vedėjo sprendimas Nr. 34SK-911-(14.34.110.)
 Plotas: 39851.00 kv. m
 Išregistravimo pagrindas: 2019-06-06 Lietuvos Respublikos specialiųjų žemės naudojimo sąlygų įstatymas Nr. XIII-2166
 2019-12-19 Lietuvos Respublikos žemės ūkio ministro įsakymas Nr. 3D-711
 Įrašas galioja: Nuo 2019-09-12 iki 2020-01-02
10. Daikto registravimas ir kadastro žymos:
- 10.1. **Kadastrinius matavimus atliko (kadastro žyma)**
DAIVA GUDAVIČIENĖ
 Daiktas: žemės sklypas Nr. 4400-5196-9018, aprašytas p. 2.1.
 Įregistravimo pagrindas: 2008-06-19 Kvalifikacijos pažymėjimas Nr. 2M-M-344
 2019-03-13 Nekilnojamojo daikto kadastro duomenų byla
 Įrašas galioja: Nuo 2019-09-12
- 10.2. **Suformuotas naujas (daikto registravimas)**
 Daiktas: žemės sklypas Nr. 4400-5196-9018, aprašytas p. 2.1.
 Įregistravimo pagrindas: 2019-08-14 Nacionalinės žemės tarnybos teritorinio skyriaus vedėjo sprendimas Nr. 34SK-911-(14.34.110.)
 Įrašas galioja: Nuo 2019-09-12


11. Registro pastabos ir nuorodos: įrašų nėra

12. Kita informacija: įrašų nėra

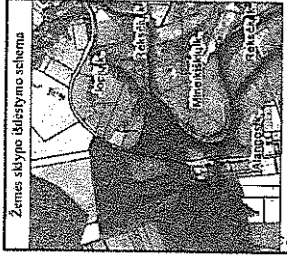
13. Informacija apie duomenų sandoriui tikslinimą: įrašų nėra

14. Asmenvardžių istorija: įrašų nėra

Dokumentą atspausdino



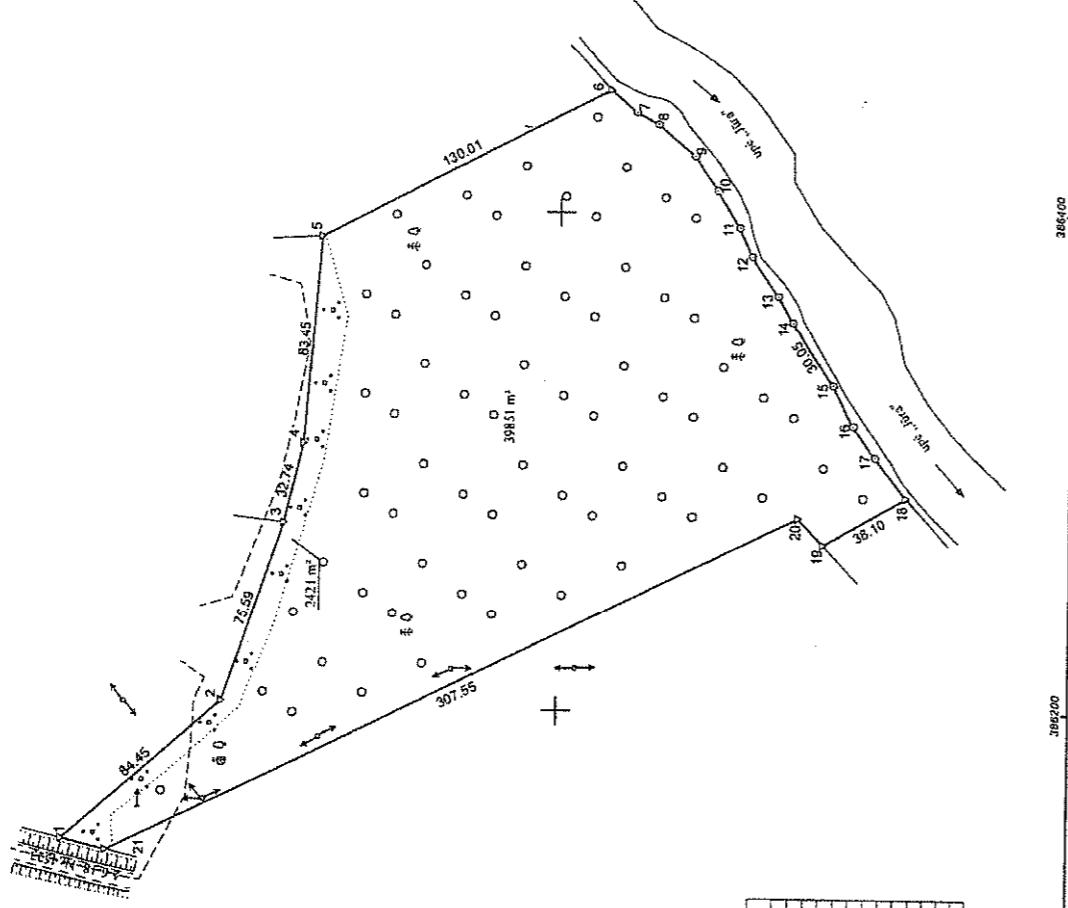
ROMA KANTMINIENE



ŽEMĖS SKLYPO PLANAS M 1:2000

Sklypo plotas 42272 m²

Kadastras:	vietovė	Dapkiškių	blokas	sklypas																								
Žemės sklypo kadastro Nr.	7 7 1 1 5 0 1 0 1																											
Savivaldybė	Tauragės r.																											
Seniūnija	Tauragės																											
Gyvenamoji vietovė	Jocių k.																											
Galvė, namo Nr.	SKJ.Proj.Nr.716-7																											
<table border="1"> <tr> <th>Creitinybė</th> <th>Gretimo žemės sklypo kadastro Nr.</th> <th>Pastatbos</th> </tr> <tr> <td>1-3</td> <td>7715/0001:42</td> <td></td> </tr> <tr> <td>3-5</td> <td>7715/0001:114</td> <td></td> </tr> <tr> <td>5-6</td> <td></td> <td>LYZF</td> </tr> <tr> <td>6-18</td> <td></td> <td>Upė „Jūra“</td> </tr> <tr> <td>18-19</td> <td></td> <td>LYZF</td> </tr> <tr> <td>19-21</td> <td>7715/0001:214</td> <td></td> </tr> <tr> <td>21-1</td> <td>7715/7001:3</td> <td></td> </tr> </table>					Creitinybė	Gretimo žemės sklypo kadastro Nr.	Pastatbos	1-3	7715/0001:42		3-5	7715/0001:114		5-6		LYZF	6-18		Upė „Jūra“	18-19		LYZF	19-21	7715/0001:214		21-1	7715/7001:3	
Creitinybė	Gretimo žemės sklypo kadastro Nr.	Pastatbos																										
1-3	7715/0001:42																											
3-5	7715/0001:114																											
5-6		LYZF																										
6-18		Upė „Jūra“																										
18-19		LYZF																										
19-21	7715/0001:214																											
21-1	7715/7001:3																											



Laidų žigai	
6-7	1337
7-8	989
8-9	1924
9-10	1740
10-11	1740
11-12	1331
12-13	1902
13-14	1215
14-15	1814
15-16	1814
16-17	1523
17-18	1418
18-19	1839
19-20	1839
20-21	1839

Su pagal 2019 m. kovo mėn. 05 d. atliktą žemės sklypo ribų patikrinimą-paraudymą parengtame žemės sklypo plane išbraižytais ribomis ir apskaičiuotu žemės sklypo plotu sutinku:

1. Valstybės įmonė Valstybinių miškų urėdija
Tauragės regioninis padalinys

(vardas, pavardė) Registrinio nuosavybės savininkas
Nėmimas: Matronaitis (parašas) (data)

LETOVOS RESPUBLIKA
D. Gudavičienė
Tauragės raj. sav. administracija
Klaipėdos g. 10, Tauragė

R. Kabanos 831-286, Kabanos
tel. (37) 275947, faksas (37) 269-5445

Vardas ir pavardė
D. Gudavičienė
Data
2019.03.06

386200

386200

386200

Matavimo kvalifikacijos pažymėjimo Nr.: ŽM-M-344 GEO OBJEKTO KODAS: 4400-5196-9018



VALSTYBĖS ĮMONĖ REGISTRŲ CENTRAS
Lvovo g. 25-101, 09320 Vilnius, tel. (8 5) 2688 262, el. p. info@registrucentras.lt
Duomenys kaupiami ir saugomi Juridinių asmenų registre, kodas 124110246

NEKILNOJAMOJO TURTO REGISTRO DUOMENŲ BAZĖS IŠRAŠAS
SU ISTORIJA
2020-11-24 11:18:37

1. Nekilnojamojo turto registre registruotas turtas:

Registro Nr.: 44/2392158
Registro tipas: Žemės sklypas
Sudarymo data: 2019-10-29
Tauragės r. sav., Tauragės sen., Jocių k.

2. Nekilnojamieji daiktai:

2.1. Žemės sklypas
Tauragės r. sav., Tauragės sen., Jocių k.
Unikalus daikto numeris: 4400-5273-2451
Žemės sklypo kadastro numeris ir kadastro vietovės pavadinimas: 7715/0001:241 Dapkiškių k.v.
Daikto pagrindinė naudojimo paskirtis: Miškų ūkio
Žemės sklypo naudojimo būdas: Ūkinių miškų sklypai
Žemės sklypo plotas: 1.9947 ha
Miško žemės plotas: 1.5990 ha
Vandens telkinių plotas: 0.1683 ha
Kitos žemės plotas: 0.2274 ha
Matavimų tipas: Žemės sklypas suformuotas atliekant kadastrinius matavimus
Indeksuota žemės sklypo vertė: 3200 Eur
Indeksuota miško vertė: 3200 Eur
Indeksuota miško medynų vertė: 2875 Eur
Žemės sklypo vertė: 802 Eur
Miško žemės ir medynų vertė: 802 Eur
Miško medynų vertė: 599 Eur
Vidutinė rinkos vertė: 1230 Eur
Vidutinės rinkos vertės nustatymo data: 2019-10-30
Vidutinės rinkos vertės nustatymo būdas: Masinis vertinimas
Kadastro duomenų nustatymo data: 2019-07-08

3. Daikto priklausiniai iš kito registro: įrašų nėra

4. Nuosavybė:

4.1. Nuosavybės teisė
Savininkas: LIETUVOS RESPUBLIKA, a.k. 111105555
Daiktas: žemės sklypas Nr. 4400-5273-2451, aprašytas p. 2.1.
Įregistravimo pagrindas: 2019-09-12 Nacionalinės žemės tarnybos teritorinio skyriaus vedėjo sprendimas Nr. 34SK-1039-(14.34.110.)
Įrašas galioja: Nuo 2019-10-31

5. Valstybės ir savivaldybių žemės patikėjimo teisė:

5.1. Valstybinė žemės patikėjimo teisė
Patikėtinis: Nacionalinė žemės tarnyba prie Žemės ūkio ministerijos, a.k. 188704927
Daiktas: žemės sklypas Nr. 4400-5273-2451, aprašytas p. 2.1.
Įregistravimo pagrindas: 2019-09-12 Nacionalinės žemės tarnybos teritorinio skyriaus vedėjo sprendimas Nr. 34SK-1039-(14.34.110.)
Įrašas galioja: Nuo 2019-10-31

6. Kitos daiktinės teisės: įrašų nėra

7. Juridiniai faktai: įrašų nėra

8. Žymos: įrašų nėra

9. Teritorijos, kuriose taikomos specialiosios žemės naudojimo sąlygos:

9.1. Paviršinių vandens telkinių pakrantės apsaugos juostos (VI skyrius, aštuntasis skirsnis)
Daiktas: žemės sklypas Nr. 4400-5273-2451, aprašytas p. 2.1.
Įregistravimo pagrindas: 2019-06-06 Lietuvos Respublikos specialiųjų žemės naudojimo sąlygų įstatymas Nr. XIII-2166
2019-12-19 Lietuvos Respublikos žemės ūkio ministro įsakymas Nr. 3D-711
Plotas: 2813.00 kv. m
Įrašas galioja: Nuo 2020-01-02

9.2. Paviršinių vandens telkinių apsaugos zonos (VI skyrius, septintasis skirsnis)
Daiktas: žemės sklypas Nr. 4400-5273-2451, aprašytas p. 2.1.
Įregistravimo pagrindas: 2019-06-06 Lietuvos Respublikos specialiųjų žemės naudojimo sąlygų įstatymas Nr. XIII-2166
2019-12-19 Lietuvos Respublikos žemės ūkio ministro įsakymas Nr. 3D-711
Plotas: 19947.00 kv. m
Įrašas galioja: Nuo 2020-01-02

- 9.3. **Valstybiniai parkai (V skyrius, dvidešimt trečiasis skirsnis)**
 Daiktas: žemės sklypas Nr. 4400-5273-2451, aprašytas p. 2.1.
 Įregistravimo pagrindas: 2019-06-06 Lietuvos Respublikos specialiųjų žemės naudojimo sąlygų įstatymas Nr. XIII-2166
 2019-12-19 Lietuvos Respublikos žemės ūkio ministro įsakymas Nr. 3D-711
 Plotas: 19947.00 kv. m
 Įrašas galioja: Nuo 2020-01-02
- 9.4. **Miško žemė (VI skyrius, trečiasis skirsnis)**
 Daiktas: žemės sklypas Nr. 4400-5273-2451, aprašytas p. 2.1.
 Įregistravimo pagrindas: 2019-06-06 Lietuvos Respublikos specialiųjų žemės naudojimo sąlygų įstatymas Nr. XIII-2166
 2019-12-19 Lietuvos Respublikos žemės ūkio ministro įsakymas Nr. 3D-711
 Plotas: 15990.00 kv. m
 Įrašas galioja: Nuo 2020-01-02
- 9.5. **Kraštovaizdžio draustiniai (V skyrius, dvidešimt antrasis skirsnis)**
 Daiktas: žemės sklypas Nr. 4400-5273-2451, aprašytas p. 2.1.
 Įregistravimo pagrindas: 2019-06-06 Lietuvos Respublikos specialiųjų žemės naudojimo sąlygų įstatymas Nr. XIII-2166
 2019-12-19 Lietuvos Respublikos žemės ūkio ministro įsakymas Nr. 3D-711
 Plotas: 19947.00 kv. m
 Įrašas galioja: Nuo 2020-01-02
- 9.6. **Gamtiniai ir kompleksiniai draustiniai (V skyrius, aštuntasis skirsnis)**
 Daiktas: žemės sklypas Nr. 4400-5273-2451, aprašytas p. 2.1.
 Įregistravimo pagrindas: 2019-06-06 Lietuvos Respublikos specialiųjų žemės naudojimo sąlygų įstatymas Nr. XIII-2166
 2019-12-19 Lietuvos Respublikos žemės ūkio ministro įsakymas Nr. 3D-711
 Plotas: 19947.00 kv. m
 Įrašas galioja: Nuo 2020-01-02
- 9.7. [X] **XXIX. Paviršinio vandens telkinių pakrantės apsaugos juostos**
 Daiktas: žemės sklypas Nr. 4400-5273-2451, aprašytas p. 2.1.
 Įregistravimo pagrindas: 2019-09-12 Nacionalinės žemės tarnybos teritorinio skyriaus vedėjo sprendimas Nr. 34SK-1039-(14.34.110.)
 Plotas: 2813.00 kv. m
 Išregistravimo pagrindas: 2019-06-06 Lietuvos Respublikos specialiųjų žemės naudojimo sąlygų įstatymas Nr. XIII-2166
 2019-12-19 Lietuvos Respublikos žemės ūkio ministro įsakymas Nr. 3D-711
 Įrašas galioja: Nuo 2019-10-30 iki 2020-01-02
- 9.8. [X] **XXIX. Paviršinio vandens telkinių apsaugos zonos**
 Daiktas: žemės sklypas Nr. 4400-5273-2451, aprašytas p. 2.1.
 Įregistravimo pagrindas: 2019-09-12 Nacionalinės žemės tarnybos teritorinio skyriaus vedėjo sprendimas Nr. 34SK-1039-(14.34.110.)
 Plotas: 19947.00 kv. m
 Išregistravimo pagrindas: 2019-06-06 Lietuvos Respublikos specialiųjų žemės naudojimo sąlygų įstatymas Nr. XIII-2166
 2019-12-19 Lietuvos Respublikos žemės ūkio ministro įsakymas Nr. 3D-711
 Įrašas galioja: Nuo 2019-10-30 iki 2020-01-02
- 9.9. [X] **XXXIV. Nacionaliniai ir regioniniai parkai**
 Daiktas: žemės sklypas Nr. 4400-5273-2451, aprašytas p. 2.1.
 Įregistravimo pagrindas: 2019-09-12 Nacionalinės žemės tarnybos teritorinio skyriaus vedėjo sprendimas Nr. 34SK-1039-(14.34.110.)
 Plotas: 19947.00 kv. m
 Išregistravimo pagrindas: 2019-06-06 Lietuvos Respublikos specialiųjų žemės naudojimo sąlygų įstatymas Nr. XIII-2166
 2019-12-19 Lietuvos Respublikos žemės ūkio ministro įsakymas Nr. 3D-711
 Įrašas galioja: Nuo 2019-10-30 iki 2020-01-02
- 9.10. [X] **XXVI. Miško naudojimo apribojimai**
 Daiktas: žemės sklypas Nr. 4400-5273-2451, aprašytas p. 2.1.
 Įregistravimo pagrindas: 2019-09-12 Nacionalinės žemės tarnybos teritorinio skyriaus vedėjo sprendimas Nr. 34SK-1039-(14.34.110.)
 Plotas: 15990.00 kv. m
 Išregistravimo pagrindas: 2019-06-06 Lietuvos Respublikos specialiųjų žemės naudojimo sąlygų įstatymas Nr. XIII-2166
 2019-12-19 Lietuvos Respublikos žemės ūkio ministro įsakymas Nr. 3D-711
 Įrašas galioja: Nuo 2019-10-30 iki 2020-01-02
- 9.11. [X] **XXXV. Kraštovaizdžio draustiniai**
 Daiktas: žemės sklypas Nr. 4400-5273-2451, aprašytas p. 2.1.
 Įregistravimo pagrindas: 2019-09-12 Nacionalinės žemės tarnybos teritorinio skyriaus vedėjo sprendimas Nr. 34SK-1039-(14.34.110.)
 Plotas: 19947.00 kv. m
 Išregistravimo pagrindas: 2019-06-06 Lietuvos Respublikos specialiųjų žemės naudojimo sąlygų įstatymas Nr. XIII-2166
 2019-12-19 Lietuvos Respublikos žemės ūkio ministro įsakymas Nr. 3D-711
 Įrašas galioja: Nuo 2019-10-30 iki 2020-01-02
10. **Daikto registravimas ir kadastro žymos:**
- 10.1. **Suformuotas naujas (daikto registravimas)**
 Daiktas: žemės sklypas Nr. 4400-5273-2451, aprašytas p. 2.1.
 Įregistravimo pagrindas: 2019-09-12 Nacionalinės žemės tarnybos teritorinio skyriaus vedėjo sprendimas Nr. 34SK-1039-(14.34.110.)

[rašas galioja: Nuo 2019-10-30

10.2.

Kadastrinius matavimus atliko (kadastro žyma)
DAIVA GUDAVIČIENĖ

Daiktas: žemės sklypas Nr. 4400-5273-2451, aprašytas p. 2.1.
[registravimo pagrindas: 2008-06-19 Kvalifikacijos pažymėjimas Nr. 2M-M-344
2019-07-08 Nekilnojamojo daikto kadastro duomenų byla
[rašas galioja: Nuo 2019-10-30

11. Registro pastabos ir nuorodos: įrašų nėra

12. Kita informacija: įrašų nėra

13. Informacija apie duomenų sandoriui tikslinimą: įrašų nėra

14. Asmenvardžių istorija: įrašų nėra

Dokumentą atspausdino



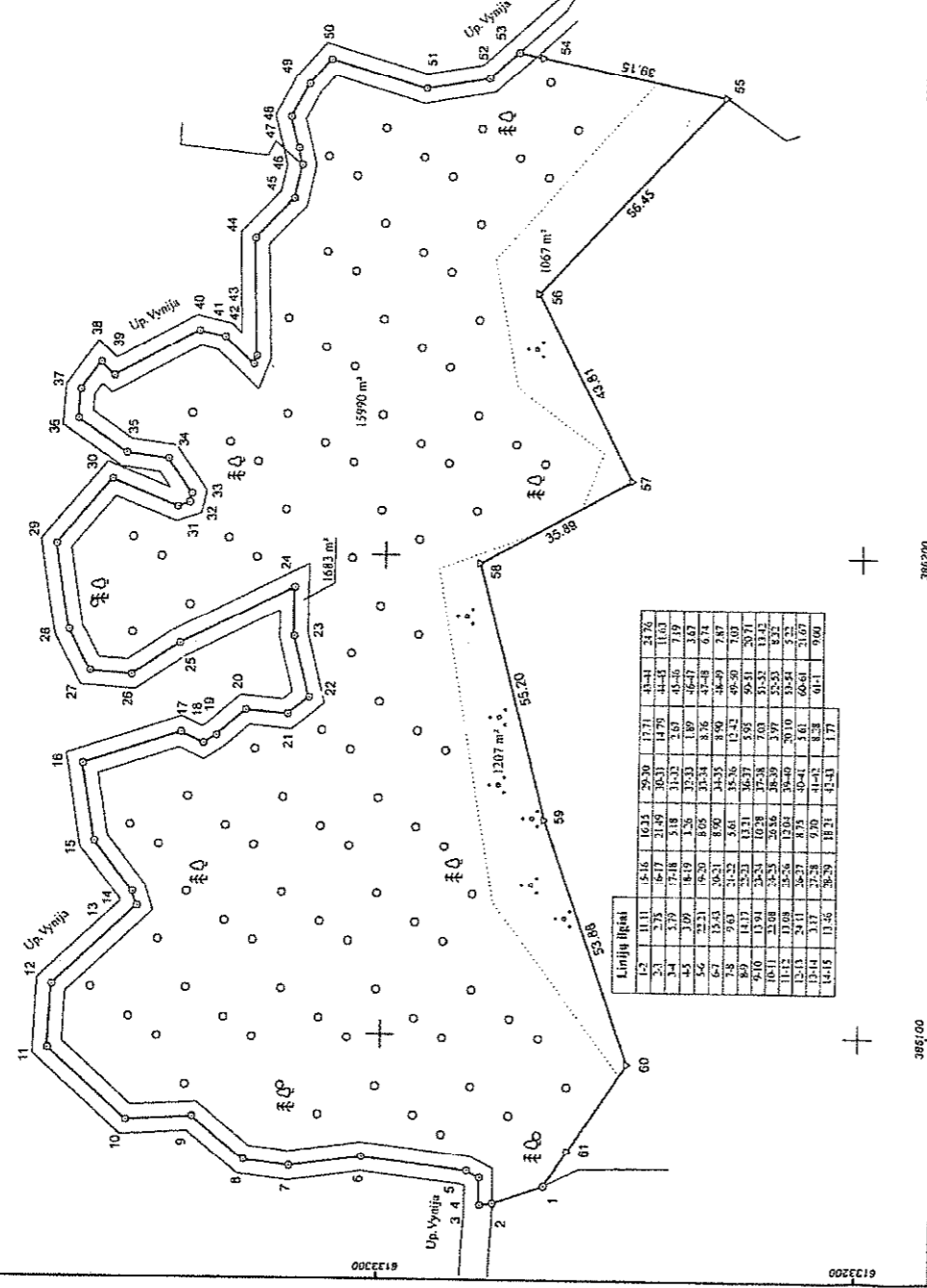
ROMA KANTMINIENĖ



ŽEMĒS SKLYPO PLANAS M 1:1000

Sklypo plotas 19947 m²

Kadastros:	vietovē	Dapstīkiņi	7	7	1	5	0	0	1	sklypas
Zemes sklypo kadastro Nr.										
Savivaldībē	Tauragēs r.									
Semlūnija	Tauragēs									
Cyvenamoji vietovē	Jociņi k.									
Gaivē, namo Nr.	Skl.Proj.Nr.716-8									
Gretimybē										
1-46	Gretimo zemes sklypo kadastro Nr.	Pastabos								
46-53	7715/0001:215									
53-55	7715/0001:110									
55-61-1	7715/0001:165	LVZF								



Su pagal 2019 m. vasario mėn. 26 d. atliktą žemės sklypo ribų paženklinimo-pažymėjimą parengtame žemės sklypo plane išmatuoti ribomis ir apskaičiuoti žemės sklypo plotą sutinht:

I. Valdybės įmonė Valstybinių miškų urėgių valdybos padalinys Tauragės regioninė padalinys

Melchiorus riuosos ir Eičavojas Džokskis (parašas) *2019.07.13* (data)

Daivos Gudavičienės įmonė

R. Kabanis g. J.4, 338, Kabanai
 A. 131, 2968 tel. 8711-696-3556

Parškas: *[Signature]*
 Vardas ir pavardė: **DAIVOS GUDAVIČIENĖ**
 Data: 2019-07-08

Minutė: kvart. Nr. 31-04-314
 GEO OBJEKTO KODAS: 4100-3273-3451

ŽEMĖS SKLYPO PLANAS M 1:1000
Žemės sklypo plotas 19947 m²


Žemės sklypo kadastro numeris:	kodas	blokas	sklypas
71150001	7	1150001	1

KOORDINAČIŲ ŽINIARAŠTIS

Koordinatų sistema: LKS-94		X	Y	Taško Nr.	Kodas	X	Y
1	R	6133265.43	386068.56	36	R	6133364.69	386227.91
2	R	6133275.93	386064.94	37	R	6133364.72	386233.84
3	R	6133278.65	386064.53	38	R	6133360.11	386239.54
4	R	6133278.71	386070.32	39	R	6133357.25	386246.78
5	R	6133281.44	386071.77	40	R	6133339.61	386246.42
6	R	6133303.49	386074.47	41	R	6133334.14	386245.16
7	R	6133318.78	386072.42	42	R	6133328.11	386239.48
8	R	6133328.33	386073.63	43	R	6133327.47	386241.13
9	R	6133339.31	386082.59	44	R	6133328.05	386265.88
10	R	6133353.23	386081.80	45	R	6133319.96	386274.24
11	R	6133369.61	386096.60	46	R	6133318.42	386281.26
12	R	6133368.90	386109.66	47	R	6133319.20	386284.85
13	R	6133351.24	386126.08	48	R	6133320.91	386291.37
14	R	6133352.17	386129.11	49	R	6133317.19	386298.31
15	R	6133360.37	386139.78	50	R	6133317.55	386303.59
16	R	6133362.93	386155.93	51	R	6133292.73	386297.59
17	R	6133342.50	386162.59	52	R	6133279.50	386299.82
18	R	6133337.84	386169.33	53	R	6133273.36	386305.43
19	R	6133335.07	386162.05	54	R	6133268.25	386304.35
20	R	6133328.96	386167.29	55	R	6133299.96	386296.18
21	R	6133320.10	386166.46	56	R	6133268.40	386254.84
22	R	6133315.69	386169.93	57	R	6133248.55	386215.79
23	R	6133318.91	386182.74	58	R	6133279.90	386198.32
24	R	6133318.86	386193.02	59	R	6133266.01	386144.90
25	R	6133342.90	386181.04	60	R	6133248.31	386094.01
26	R	6133352.94	386174.39	61	R	6133260.41	386076.03
27	R	6133361.67	386175.02				
28	R	6133366.09	386183.66				
29	R	6133368.80	386201.67				
30	R	6133357.41	386215.23				
31	R	6133343.69	386209.71				
32	R	6133341.16	386210.55				
33	R	6133340.69	386212.38				
34	R	6133345.70	386219.57				
35	R	6133354.51	386220.80				

Žemės sklypo centro koordinatės		Darbo LRPPOS laikas	
Koordinatės sistema	Koordinatės X/Y	Data	Laikas
Valstybinė LKS-1994	X=6133306 Y=386125	Prisijungta Atsijungta	13:30 16:00
Žinarašį sudarė:	DAIVA GUJDAVIČIENĖ	kvadr. pūž. nr.	parašas
	v. pavardė	2M-M-344	2019-07-08 data

Plėtinys iš Lietuvos Respublikos administracinių pastatymų kodekso:
14.10.1. Žemės sklypo ribų žemėlapis su koordinatėmis ir sąrašais
14.10.2. Žemės sklypo ribų žemėlapis su koordinatėmis ir sąrašais



* 2 0 9 9 2 1 5 2 3 2 *

Duomenys apie žemės sklypui nustatytas specialiasias žemės naudojimo sąlygas		
Eilės Nr.	Specialiosios žemės naudojimo sąlygos pavadinimas	Teritorijos, kurioje turi būti taikoma specialioji žemės naudojimo sąlyga, plotas, m ²
1	XXVI. Miesto naudojimo apribojimai	15990
2	XXXIV. Nacionaliniai ir regioniniai parkai	19947
3	XXXV. Kraštovaizdžio draustiniai	19947
4	XXIX. Paviršinio vandens telkinių apsaugos zonos	19947
5	XXIX. Paviršinio vandens telkinių pakraščio apsaugos juostos	2813

Duomenys apie žemės sklypo servitutus		
Eilės Nr.	Nekilnojamojo turto registre įrašyto ar teritorijų planavimo dokumente nustatyto servituto pavadinimas ir rūšis	Servituto plotas, m ²
-	-	-



VALSTYBĖS ĮMONĖ REGISTRŲ CENTRAS
Lvovo g. 25-101, 09320 Vilnius, tel. (8 5) 2688 262, el. p. info@registrucentras.lt
Duomenys kaupiami ir saugomi Juridinių asmenų registre, kodas 124110246

NEKILNOJAMOJO TURTO REGISTRO DUOMENŲ BAZĖS IŠRAŠAS
SU ISTORIJA
2020-11-24 11:19:17

1. Nekilnojamojo turto registre įregistruotas turtas:

Registro Nr.: 44/2392159
Registro tipas: Žemės sklypas
Sudarymo data: 2019-10-29
Tauragės r. sav., Tauragės sen., Alangos k.

2. Nekilnojamieji daiktai:

2.1. Žemės sklypas
Tauragės r. sav., Tauragės sen., Alangos k.
Aprašymas / pastabos: Miško medynų vertė prilyginta nekilnojamojo turto registre įrašyti indeksuoti medynų vertei.
Unikalus daikto numeris: 4400-5259-3436
Žemės sklypo kadastro numeris ir kadastro vietovės pavadinimas: 7715/0001:242 Dapkiškių k.v.
Daikto pagrindinė naudojimo paskirtis: Miškų ūkio
Žemės sklypo naudojimo būdas: Ūkinių miškų sklypai
Žemės sklypo plotas: 2.0844 ha
Miško žemės plotas: 1.4742 ha
Vandens telkinių plotas: 0.1282 ha
Kitos žemės plotas: 0.4820 ha
Matavimų tipas: Žemės sklypas suformuotas atliekant kadastrinius matavimus
Indeksuota žemės sklypo vertė: 2242 Eur
Indeksuota miško vertė: 2242 Eur
Indeksuota miško medynų vertė: 1920 Eur
Žemės sklypo vertė: 601 Eur
Miško žemės ir medynų vertė: 601 Eur
Miško medynų vertė: 400 Eur
Vidutinė rinkos vertė: 3430 Eur
Vidutinės rinkos vertės nustatymo data: 2019-10-30
Vidutinės rinkos vertės nustatymo būdas: Masinis vertinimas
Kadastro duomenų nustatymo data: 2019-06-11

3. Daikto priklausiniai iš kito registro: įrašų nėra

4. Nuosavybė:

4.1. Nuosavybės teisė
Savininkas: LIETUVOS RESPUBLIKA, a.k. 111105555
Daiktas: žemės sklypas Nr. 4400-5259-3436, aprašytas p. 2.1.
Įregistravimo pagrindas: 2019-09-12 Nacionalinės žemės tarnybos teritorinio skyriaus vedėjo sprendimas Nr. 34SK-1041-(14.34.110.)
Įrašas galioja: Nuo 2019-10-31

5. Valstybės ir savivaldybių žemės patikėjimo teisė:

5.1. Valstybinės žemės patikėjimo teisė
Patikėtinis: Nacionalinė žemės tarnyba prie Žemės ūkio ministerijos, a.k. 188704927
Daiktas: žemės sklypas Nr. 4400-5259-3436, aprašytas p. 2.1.
Įregistravimo pagrindas: 2019-09-12 Nacionalinės žemės tarnybos teritorinio skyriaus vedėjo sprendimas Nr. 34SK-1041-(14.34.110.)
Įrašas galioja: Nuo 2019-10-31

6. Kitos daiktinės teisės: įrašų nėra

7. Juridiniai faktai: įrašų nėra

8. Žymos: įrašų nėra

9. Teritorijos, kuriose taikomos specialiosios žemės naudojimo sąlygos:

9.1. Valstybiniai parkai (V skyrius, dvidešimt trečiasis skirsnis)
Daiktas: žemės sklypas Nr. 4400-5259-3436, aprašytas p. 2.1.
Įregistravimo pagrindas: 2019-06-06 Lietuvos Respublikos specialiųjų žemės naudojimo sąlygų įstatymas Nr. XIII-2166
2019-12-19 Lietuvos Respublikos žemės ūkio ministro įsakymas Nr. 3D-711
Plotas: 20127.00 kv. m
Įrašas galioja: Nuo 2020-01-02

9.2. Kelių apsaugos zonos (III skyrius, antrasis skirsnis)
Daiktas: žemės sklypas Nr. 4400-5259-3436, aprašytas p. 2.1.
Įregistravimo pagrindas: 2019-06-06 Lietuvos Respublikos specialiųjų žemės naudojimo sąlygų įstatymas Nr. XIII-2166
2019-12-19 Lietuvos Respublikos žemės ūkio ministro įsakymas Nr. 3D-711
Plotas: 601.00 kv. m
Įrašas galioja: Nuo 2020-01-02

- 9.3. Paviršinių vandens telkinių apsaugos zonos (VI skyrius, septintasis skirsnis)
 Daiktas: žemės sklypas Nr. 4400-5259-3436, aprašytas p. 2.1.
 Įregistravimo pagrindas: 2019-06-06 Lietuvos Respublikos specialiųjų žemės naudojimo sąlygų įstatymas Nr. XIII-2166
 2019-12-19 Lietuvos Respublikos žemės ūkio ministro įsakymas Nr. 3D-711
 Plotas: 20844.00 kv. m
 Įrašas galioja: Nuo 2020-01-02
- 9.4. Kraštovaizdžio draustiniai (V skyrius, dvidešimt antrasis skirsnis)
 Daiktas: žemės sklypas Nr. 4400-5259-3436, aprašytas p. 2.1.
 Įregistravimo pagrindas: 2019-06-06 Lietuvos Respublikos specialiųjų žemės naudojimo sąlygų įstatymas Nr. XIII-2166
 2019-12-19 Lietuvos Respublikos žemės ūkio ministro įsakymas Nr. 3D-711
 Plotas: 20127.00 kv. m
 Įrašas galioja: Nuo 2020-01-02
- 9.5. Gamtiniai ir kompleksiniai draustiniai (V skyrius, aštuntasis skirsnis)
 Daiktas: žemės sklypas Nr. 4400-5259-3436, aprašytas p. 2.1.
 Įregistravimo pagrindas: 2019-06-06 Lietuvos Respublikos specialiųjų žemės naudojimo sąlygų įstatymas Nr. XIII-2166
 2019-12-19 Lietuvos Respublikos žemės ūkio ministro įsakymas Nr. 3D-711
 Plotas: 20127.00 kv. m
 Įrašas galioja: Nuo 2020-01-02
- 9.6. Miško žemė (VI skyrius, trečiasis skirsnis)
 Daiktas: žemės sklypas Nr. 4400-5259-3436, aprašytas p. 2.1.
 Įregistravimo pagrindas: 2019-06-06 Lietuvos Respublikos specialiųjų žemės naudojimo sąlygų įstatymas Nr. XIII-2166
 2019-12-19 Lietuvos Respublikos žemės ūkio ministro įsakymas Nr. 3D-711
 Plotas: 14742.00 kv. m
 Įrašas galioja: Nuo 2020-01-02
- 9.7. Paviršinių vandens telkinių pakrantės apsaugos juostos (VI skyrius, aštuntasis skirsnis)
 Daiktas: žemės sklypas Nr. 4400-5259-3436, aprašytas p. 2.1.
 Įregistravimo pagrindas: 2019-06-06 Lietuvos Respublikos specialiųjų žemės naudojimo sąlygų įstatymas Nr. XIII-2166
 2019-12-19 Lietuvos Respublikos žemės ūkio ministro įsakymas Nr. 3D-711
 Plotas: 3911.00 kv. m
 Įrašas galioja: Nuo 2020-01-02
- 9.8. [X] XXXIV. Nacionaliniai ir regioniniai parkai
 Daiktas: žemės sklypas Nr. 4400-5259-3436, aprašytas p. 2.1.
 Įregistravimo pagrindas: 2019-09-12 Nacionalinės žemės tarnybos teritorinio skyriaus vedėjo sprendimas Nr. 34SK-1041-(14.34.110.)
 Plotas: 20127.00 kv. m
 Išregistravimo pagrindas: 2019-06-06 Lietuvos Respublikos specialiųjų žemės naudojimo sąlygų įstatymas Nr. XIII-2166
 2019-12-19 Lietuvos Respublikos žemės ūkio ministro įsakymas Nr. 3D-711
 Įrašas galioja: Nuo 2019-10-30 iki 2020-01-02
- 9.9. [X] II. Kelių apsaugos zonos
 Daiktas: žemės sklypas Nr. 4400-5259-3436, aprašytas p. 2.1.
 Įregistravimo pagrindas: 2019-09-12 Nacionalinės žemės tarnybos teritorinio skyriaus vedėjo sprendimas Nr. 34SK-1041-(14.34.110.)
 Plotas: 601.00 kv. m
 Išregistravimo pagrindas: 2019-06-06 Lietuvos Respublikos specialiųjų žemės naudojimo sąlygų įstatymas Nr. XIII-2166
 2019-12-19 Lietuvos Respublikos žemės ūkio ministro įsakymas Nr. 3D-711
 Įrašas galioja: Nuo 2019-10-30 iki 2020-01-02
- 9.10. [X] XXIX. Paviršinio vandens telkinių apsaugos zonos
 Daiktas: žemės sklypas Nr. 4400-5259-3436, aprašytas p. 2.1.
 Įregistravimo pagrindas: 2019-09-12 Nacionalinės žemės tarnybos teritorinio skyriaus vedėjo sprendimas Nr. 34SK-1041-(14.34.110.)
 Plotas: 20844.00 kv. m
 Išregistravimo pagrindas: 2019-06-06 Lietuvos Respublikos specialiųjų žemės naudojimo sąlygų įstatymas Nr. XIII-2166
 2019-12-19 Lietuvos Respublikos žemės ūkio ministro įsakymas Nr. 3D-711
 Įrašas galioja: Nuo 2019-10-30 iki 2020-01-02
- 9.11. [X] XXXV. Kraštovaizdžio draustiniai
 Daiktas: žemės sklypas Nr. 4400-5259-3436, aprašytas p. 2.1.
 Įregistravimo pagrindas: 2019-09-12 Nacionalinės žemės tarnybos teritorinio skyriaus vedėjo sprendimas Nr. 34SK-1041-(14.34.110.)
 Plotas: 20127.00 kv. m
 Išregistravimo pagrindas: 2019-06-06 Lietuvos Respublikos specialiųjų žemės naudojimo sąlygų įstatymas Nr. XIII-2166
 2019-12-19 Lietuvos Respublikos žemės ūkio ministro įsakymas Nr. 3D-711
 Įrašas galioja: Nuo 2019-10-30 iki 2020-01-02
- 9.12. [X] XXVI. Miško naudojimo apribojimai
 Daiktas: žemės sklypas Nr. 4400-5259-3436, aprašytas p. 2.1.
 Įregistravimo pagrindas: 2019-09-12 Nacionalinės žemės tarnybos teritorinio skyriaus vedėjo sprendimas Nr. 34SK-1041-(14.34.110.)
 Plotas: 14742.00 kv. m
 Išregistravimo pagrindas:

2019-06-06 Lietuvos Respublikos specialiųjų žemės naudojimo sąlygų
įstatymas Nr. XIII-2166
2019-12-19 Lietuvos Respublikos žemės ūkio ministro įsakymas Nr. 3D-711
Įrašas galioja: Nuo 2019-10-30 iki 2020-01-02

9.13. [X]

XXIX. Paviršinio vandens telkinių pakrantės apsaugos juostos
Daiktas: žemės sklypas Nr. 4400-5259-3436, aprašytas p. 2.1.
Įregistravimo pagrindas: 2019-09-12 Nacionalinės žemės tarnybos teritorinio skyriaus vedėjo
sprendimas Nr. 34SK-1041-(14.34.110.)
Plotas: 3911.00 kv. m
Išregistravimo pagrindas: 2019-06-06 Lietuvos Respublikos specialiųjų žemės naudojimo sąlygų
įstatymas Nr. XIII-2166
2019-12-19 Lietuvos Respublikos žemės ūkio ministro įsakymas Nr. 3D-711
Įrašas galioja: Nuo 2019-10-30 iki 2020-01-02

10. Daikto registravimas ir kadastro žymos:

10.1.

Suformuotas naujas (daikto registravimas)
Daiktas: žemės sklypas Nr. 4400-5259-3436, aprašytas p. 2.1.
Įregistravimo pagrindas: 2019-09-12 Nacionalinės žemės tarnybos teritorinio skyriaus vedėjo
sprendimas Nr. 34SK-1041-(14.34.110.)
Įrašas galioja: Nuo 2019-10-30

10.2.

Kadastrinius matavimus atliko (kadastro žyma)
DAIVA GUDAVIČIENĖ
Daiktas: žemės sklypas Nr. 4400-5259-3436, aprašytas p. 2.1.
Įregistravimo pagrindas: 2008-06-19 Kvalifikacijos pažymėjimas Nr. 2M-M-344
2019-06-11 Nekilnojamojo daikto kadastro duomenų byla
Įrašas galioja: Nuo 2019-10-30

11. Registro pastabos ir nuorodos: įrašų nėra

12. Kita informacija: įrašų nėra

13. Informacija apie duomenų sandoriui tikslinimą: įrašų nėra

14. Asmenvardžių istorija: įrašų nėra

Dokumentą atspausdino

ROMA KANTMINIENĖ

ŽEMĖS SKLYPO PLANAS M 1:2000

Žemės sklypo plotas 20844 m²

Žemės sklypo kadastro numeris:	kodas	blokas	sklypas
	7171150001	001	

KOORDINACIŲ ŽINIARAŠTIS

Koordinatų sistema: LKS-94		X	Y	Kodas	X	Y
1	R	6131660.04	386036.33	36	R	6131504.75
2	R	6131672.15	386049.67	37	R	6131506.92
3	R	6131571.14	386058.80	38	R	6131505.76
4	R	6131551.62	386068.17	39	R	6131510.45
5	R	6131525.10	386074.37	40	R	6131514.00
6	R	6131519.54	386025.21	41	R	6131519.63
7	R	6131501.29	386004.34	42	R	6131528.82
8	R	6131474.52	386006.03	43	R	6131527.29
9	R	6131466.46	385989.60	44	R	6131528.67
10	R	6131454.60	385963.69	45	R	6131531.40
11	R	6131426.86	385916.35	46	R	6131541.75
12	R	6131397.37	385834.20	47	R	6131562.90
13	R	6131436.81	385834.58	48	R	6131565.67
14	R	6131458.18	385834.58	49	R	6131563.69
15	R	6131475.57	385834.58	50	R	6131557.31
16	R	6131477.97	385836.63	51	R	6131547.89
17	R	6131480.83	385844.35	52	R	6131549.56
18	R	6131480.20	385847.16	53	R	6131561.42
19	R	6131482.14	385851.05	54	R	6131566.28
20	R	6131485.21	385851.26	55	R	6131569.00
21	R	6131486.18	385847.52	56	R	6131571.31
22	R	6131498.44	385841.26	57	R	6131569.17
23	R	6131503.42	385841.65	58	R	6131572.15
24	R	6131505.60	385849.44	59	R	6131589.50
25	R	6131503.77	385852.62	60	R	6131602.00
26	R	6131498.87	385858.75	61	R	6131610.00
27	R	6131498.21	385873.64	62	R	6131608.50
28	R	6131500.58	385877.04	63	R	6131630.00
29	R	6131509.98	385876.31	64	R	6131649.00
30	R	6131511.88	385878.89			
31	R	6131511.55	385884.69			
32	R	6131508.83	385887.26			
33	R	6131494.00	385897.63			
34	R	6131496.99	385909.63			
35	R	6131500.05	385912.82			

Žemės sklypo centro koordinatės

Darbo LITPOS laikas

Koordinatų sistema	Koordinatės X/Y	Data	2019-03-05
Valstybinė LKS-1994	X=6131488	Prisjungta	08:30
	Y=385954	Atsijungta	11:00

Žiniarašį sudarė: DAIVA GUDAVIČIENĖ v. pavarde

2M-M-344

2019-06-11



* 2 0 9 9 3 9 6 2 6 3 *

Įrašas iš Lietuvos Respublikos administracinių institucijų kodex:
112 Europos Sąjungos žemėnaudojimo žemėlapis su koordinatėmis ir žemėnaudojimo
duomenimis bei jų apibrėžimais, dalis vienam žemėnaudojimo vienetui.

Eilės Nr.	Specialiosios žemės naudojimo sąlygos kodas	Duomenys apie žemės sklypui nustatytas specialiąsias žemės naudojimo sąlygas	
		Specialiosios žemės naudojimo sąlygos pavadinimas	Territorijos, kurioje turi būti taikoma specialioji žemės naudojimo sąlyga, plotas, m ²
1	2	II. Kelių apsaugos zonos	601
2	26	XXVI. Miesto naudojimo apribotumai	14742
3	34	XXXIV. Nacionaliniai ir regioniniai parkai	20127
4	35	XXXV. Kraštovaizdžio draustiniai	20127
5	63	XXIX. Paviršinio vandens telkinių apsaugos zonos	20844
6	64	XXIX. Paviršinio vandens telkinių pakrautės apsaugos juostos	3911

Eilės Nr.	Servituto kodas	Duomenys apie žemės sklypo servitutus	
		Nekilnojamojo turto registre įrašyto ar teritorijų planavimo dokumente nustatyto servituto pavadinimas ir rūšis	Servituto plotas, m ²
-	-	-	-



VALSTYBĖS ĮMONĖ REGISTRŲ CENTRAS
Lvovo g. 25-101, 09320 Vilnius, tel. (8 5) 2688 262, el. p. info@registrucentras.lt
Duomenys kaupiami ir saugomi Juridinių asmenų registre, kodas 124110246

NEKILNOJAMOJO TURTO REGISTRO DUOMENŲ BAZĖS IŠRAŠAS

SU ISTORIJA

2020-11-24 11:19:48

1. Nekilnojamojo turto registre įregistruotas turtas:

Registro Nr.: 44/2392160
Registro tipas: Žemės sklypas
Sudarymo data: 2019-10-29
Tauragės r. sav., Tauragės sen., Jocių k.

2. Nekilnojamieji daiktai:

2.1. Žemės sklypas
Tauragės r. sav., Tauragės sen., Jocių k.
Aprašymas / pastabos: Miško medynų vertė prilyginta nekilnojamojo turto registre įrašytai indeksuotai medynų vertei.
Unikalus daikto numeris: 4400-5268-5919
Žemės sklypo kadastro numeris ir kadastro vietovės pavadinimas: 7715/0001:243 Dapkiškių k.v.
Daikto pagrindinė naudojimo paskirtis: Miškų ūkio
Žemės sklypo naudojimo būdas: Ūkinių miškų sklypai
Žemės sklypo plotas: 3.4949 ha
Miško žemės plotas: 3.4568 ha
Vandens telkinių plotas: 0.0381 ha
Matavimų tipas: Žemės sklypas suformuotas atliekant kadastrinius matavimus
Indeksuota žemės sklypo vertė: 9870 Eur
Indeksuota miško vertė: 9870 Eur
Indeksuota miško medynų vertė: 9120 Eur
Žemės sklypo vertė: 2369 Eur
Miško žemės ir medynų vertė: 2369 Eur
Miško medynų vertė: 1900 Eur
Vidutinė rinkos vertė: 10500 Eur
Vidutinės rinkos vertės nustatymo data: 2019-10-30
Vidutinės rinkos vertės nustatymo būdas: Masinis vertinimas
Kadastro duomenų nustatymo data: 2019-07-01

3. Daikto priklausiniai iš kito registro: įrašų nėra

4. Nuosavybė:

4.1. Nuosavybės teisė
Savininkas: LIETUVOS RESPUBLIKA, a.k. 111105555
Daiktas: žemės sklypas Nr. 4400-5268-5919, aprašytas p. 2.1.
Įregistravimo pagrindas: 2019-09-13 Nacionalinės žemės tarnybos teritorinio skyriaus vedėjo sprendimas Nr. 34SK-1051-(14.34.110.)
Įrašas galioja: Nuo 2019-10-31

5. Valstybės ir savivaldybių žemės patikėjimo teisė:

5.1. Valstybinės žemės patikėjimo teisė
Patikėtinis: Nacionalinė žemės tarnyba prie Žemės ūkio ministerijos, a.k. 188704927
Daiktas: žemės sklypas Nr. 4400-5268-5919, aprašytas p. 2.1.
Įregistravimo pagrindas: 2019-09-13 Nacionalinės žemės tarnybos teritorinio skyriaus vedėjo sprendimas Nr. 34SK-1051-(14.34.110.)
Įrašas galioja: Nuo 2019-10-31

6. Kitos daiktinės teisės : įrašų nėra

7. Juridiniai faktai: įrašų nėra

8. Žymos: įrašų nėra

9. Teritorijos, kuriose taikomos specialiosios žemės naudojimo sąlygos:

9.1. Miško žemė (VI skyrius, trečiasis skirsnis)
Daiktas: žemės sklypas Nr. 4400-5268-5919, aprašytas p. 2.1.
Įregistravimo pagrindas: 2019-06-06 Lietuvos Respublikos specialiųjų žemės naudojimo sąlygų įstatymas Nr. XIII-2166
2019-12-19 Lietuvos Respublikos žemės ūkio ministro įsakymas Nr. 3D-711
Plotas: 34568.00 kv. m
Įrašas galioja: Nuo 2020-01-02

9.2. Paviršinių vandens telkinių apsaugos zonos (VI skyrius, septintasis skirsnis)
Daiktas: žemės sklypas Nr. 4400-5268-5919, aprašytas p. 2.1.
Įregistravimo pagrindas: 2019-06-06 Lietuvos Respublikos specialiųjų žemės naudojimo sąlygų įstatymas Nr. XIII-2166
2019-12-19 Lietuvos Respublikos žemės ūkio ministro įsakymas Nr. 3D-711
Plotas: 21032.00 kv. m
Įrašas galioja: Nuo 2020-01-02

- 9.3. Paviršinių vandens telkinių pakrantės apsaugos juostos (VI skyrius, aštuntasis skirsnis)
 Daiktas: žemės sklypas Nr. 4400-5268-5919, aprašytas p. 2.1.
 Įregistravimo pagrindas: 2019-06-06 Lietuvos Respublikos specialiųjų žemės naudojimo sąlygų įstatymas Nr. XIII-2166
 2019-12-19 Lietuvos Respublikos žemės ūkio ministro įsakymas Nr. 3D-711
 Plotas: 2025.00 kv. m
 Įrašas galioja: Nuo 2020-01-02
- 9.4. Valstybiniai parkai (V skyrius, dvidešimt trečiasis skirsnis)
 Daiktas: žemės sklypas Nr. 4400-5268-5919, aprašytas p. 2.1.
 Įregistravimo pagrindas: 2019-06-06 Lietuvos Respublikos specialiųjų žemės naudojimo sąlygų įstatymas Nr. XIII-2166
 2019-12-19 Lietuvos Respublikos žemės ūkio ministro įsakymas Nr. 3D-711
 Plotas: 34949.00 kv. m
 Įrašas galioja: Nuo 2020-01-02
- 9.5. Kraštovaizdžio draustiniai (V skyrius, dvidešimt antrasis skirsnis)
 Daiktas: žemės sklypas Nr. 4400-5268-5919, aprašytas p. 2.1.
 Įregistravimo pagrindas: 2019-06-06 Lietuvos Respublikos specialiųjų žemės naudojimo sąlygų įstatymas Nr. XIII-2166
 2019-12-19 Lietuvos Respublikos žemės ūkio ministro įsakymas Nr. 3D-711
 Plotas: 34949.00 kv. m
 Įrašas galioja: Nuo 2020-01-02
- 9.6. Gamtiniai ir kompleksiniai draustiniai (V skyrius, aštuntasis skirsnis)
 Daiktas: žemės sklypas Nr. 4400-5268-5919, aprašytas p. 2.1.
 Įregistravimo pagrindas: 2019-06-06 Lietuvos Respublikos specialiųjų žemės naudojimo sąlygų įstatymas Nr. XIII-2166
 2019-12-19 Lietuvos Respublikos žemės ūkio ministro įsakymas Nr. 3D-711
 Plotas: 34949.00 kv. m
 Įrašas galioja: Nuo 2020-01-02
- 9.7. [X] XXVI. Miško naudojimo apribojimai
 Daiktas: žemės sklypas Nr. 4400-5268-5919, aprašytas p. 2.1.
 Įregistravimo pagrindas: 2019-09-13 Nacionalinės žemės tarnybos teritorinio skyriaus vedėjo sprendimas Nr. 34SK-1051-(14.34.110.)
 Plotas: 34568.00 kv. m
 Išregistravimo pagrindas: 2019-06-06 Lietuvos Respublikos specialiųjų žemės naudojimo sąlygų įstatymas Nr. XIII-2166
 2019-12-19 Lietuvos Respublikos žemės ūkio ministro įsakymas Nr. 3D-711
 Įrašas galioja: Nuo 2019-10-30 iki 2020-01-02
- 9.8. [X] XXIX. Paviršinio vandens telkinių apsaugos zonos
 Daiktas: žemės sklypas Nr. 4400-5268-5919, aprašytas p. 2.1.
 Įregistravimo pagrindas: 2019-09-13 Nacionalinės žemės tarnybos teritorinio skyriaus vedėjo sprendimas Nr. 34SK-1051-(14.34.110.)
 Plotas: 21032.00 kv. m
 Išregistravimo pagrindas: 2019-06-06 Lietuvos Respublikos specialiųjų žemės naudojimo sąlygų įstatymas Nr. XIII-2166
 2019-12-19 Lietuvos Respublikos žemės ūkio ministro įsakymas Nr. 3D-711
 Įrašas galioja: Nuo 2019-10-30 iki 2020-01-02
- 9.9. [X] XXIX. Paviršinio vandens telkinių pakrantės apsaugos juostos
 Daiktas: žemės sklypas Nr. 4400-5268-5919, aprašytas p. 2.1.
 Įregistravimo pagrindas: 2019-09-13 Nacionalinės žemės tarnybos teritorinio skyriaus vedėjo sprendimas Nr. 34SK-1051-(14.34.110.)
 Plotas: 2025.00 kv. m
 Išregistravimo pagrindas: 2019-06-06 Lietuvos Respublikos specialiųjų žemės naudojimo sąlygų įstatymas Nr. XIII-2166
 2019-12-19 Lietuvos Respublikos žemės ūkio ministro įsakymas Nr. 3D-711
 Įrašas galioja: Nuo 2019-10-30 iki 2020-01-02
- 9.10. [X] XXXIV. Nacionaliniai ir regioniniai parkai
 Daiktas: žemės sklypas Nr. 4400-5268-5919, aprašytas p. 2.1.
 Įregistravimo pagrindas: 2019-09-13 Nacionalinės žemės tarnybos teritorinio skyriaus vedėjo sprendimas Nr. 34SK-1051-(14.34.110.)
 Plotas: 34949.00 kv. m
 Išregistravimo pagrindas: 2019-06-06 Lietuvos Respublikos specialiųjų žemės naudojimo sąlygų įstatymas Nr. XIII-2166
 2019-12-19 Lietuvos Respublikos žemės ūkio ministro įsakymas Nr. 3D-711
 Įrašas galioja: Nuo 2019-10-30 iki 2020-01-02
- 9.11. [X] XXXV. Kraštovaizdžio draustiniai
 Daiktas: žemės sklypas Nr. 4400-5268-5919, aprašytas p. 2.1.
 Įregistravimo pagrindas: 2019-09-13 Nacionalinės žemės tarnybos teritorinio skyriaus vedėjo sprendimas Nr. 34SK-1051-(14.34.110.)
 Plotas: 34949.00 kv. m
 Išregistravimo pagrindas: 2019-06-06 Lietuvos Respublikos specialiųjų žemės naudojimo sąlygų įstatymas Nr. XIII-2166
 2019-12-19 Lietuvos Respublikos žemės ūkio ministro įsakymas Nr. 3D-711
 Įrašas galioja: Nuo 2019-10-30 iki 2020-01-02

10. Daikto registravimas ir kadastro žymos:

- 10.1. Suformuotas naujas (daikto registravimas)
 Daiktas: žemės sklypas Nr. 4400-5268-5919, aprašytas p. 2.1.
 Įregistravimo pagrindas:

2019-09-13 Nacionalinės žemės tarnybos teritorinio skyriaus vedėjo
sprendimas Nr. 34SK-1051-(14.34.110.)
Įrašas galioja: Nuo 2019-10-30

10.2.

Kadastrinius matavimus atliko (kadastro žyma)
DAIVA GUDAVIČIENĖ
Daiktas: žemės sklypas Nr. 4400-5268-5919, aprašytas p. 2.1.
Įregistravimo pagrindas: 2008-06-19 Kvalifikacijos pažymėjimas Nr. 2M-M-344
2019-07-01 Nekilnojamojo daikto kadastro duomenų byla
Įrašas galioja: Nuo 2019-10-30

11. Registro pastabos ir nuorodos: įrašų nėra

12. Kita informacija: įrašų nėra


13. Informacija apie duomenų sandoriui tikslinimą: įrašų nėra

14. Asmenvardžių istorija: įrašų nėra

Dokumentą atspausdino



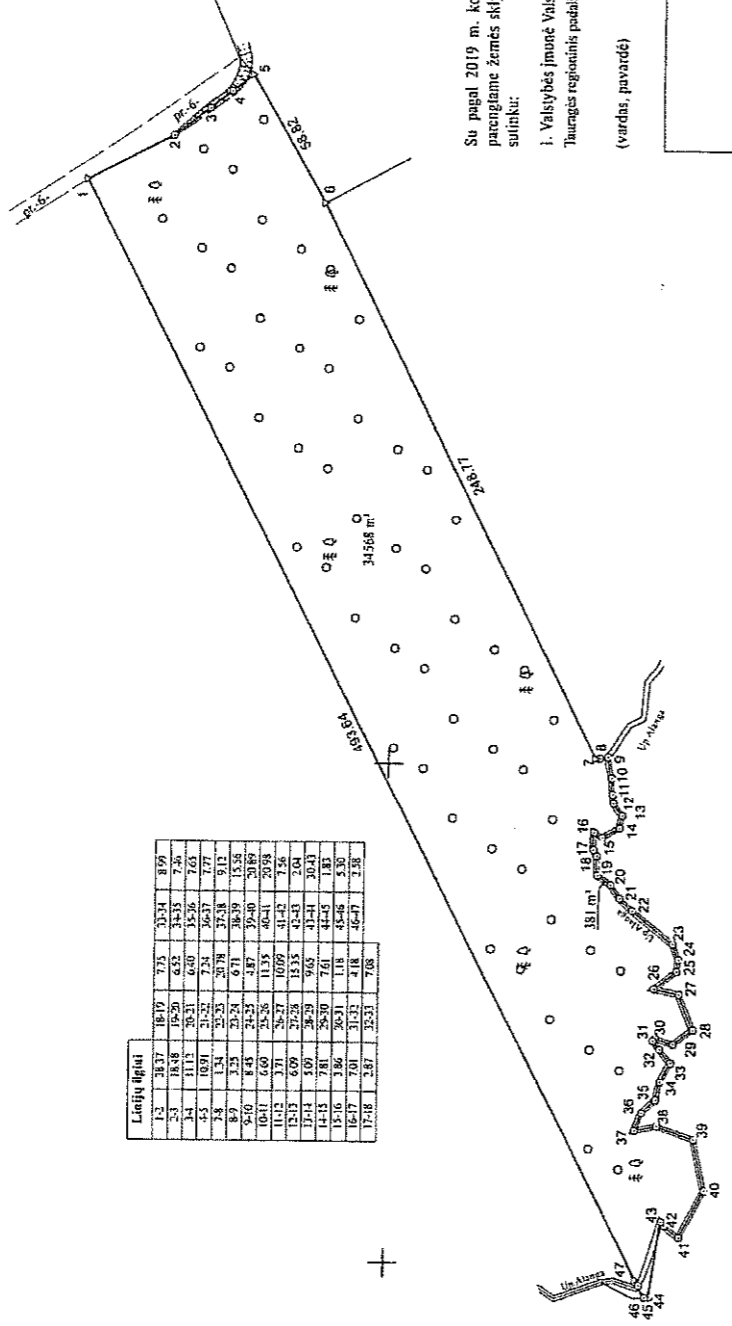
ROMA KANTMINIENĖ



ŽEMĖS SKLYPO PLANAS M 1:2000

Sklypo plotas 34949 m²

Kadastras:	vietovė	Įapkeistiųjų	bioklas	sklypas
Žemės sklypo kadastro Nr.	7	7	1	5 0 0 1
Savivaldybė	Tauragės r.			
Seniūnija	Tauragės			
Gyvenamoji vietovė	Jostų k.			
Galvė, namo Nr.	Proj.Skl.Nr:716-1			
Gretimybė	Gretimoms žemės sklypo kadastro Nr.			
1-5	pr. 6m.pl. kelias			
5-6	7715/0001:41			
6-45	7715/0001:215			
45-46	LVŽF			
46-47-1	7715/0001:168			




Linijų tipai	1-2	2-3	3-4	4-5	5-6	6-7	7-8	8-9	9-10	10-11	11-12	12-13	13-14	14-15	15-16	16-17	17-18
1-2	38,37	18,19	7,13	3,74	9,99												
2-3	18,88	19,26	6,52	14,33	7,25												
3-4	11,13	26,31	6,60	15,56	7,60												
4-5	10,91	21,22	7,24	16,77	7,77												
5-6	1,34	25,25	20,78	17,18	9,13												
6-7	2,35	23,24	6,71	18,19	15,25												
7-8	4,63	24,23	4,87	20,20	10,89												
8-9	10,41	6,40	26,27	10,79	10,11	2,93											
9-10	16,12	1,70	28,27	13,15	12,43	7,64											
10-11	23,13	6,09	27,28	15,15	12,43	7,64											
11-12	37,14	5,09	28,29	16,65	11,41	10,43											
12-13	44,15	7,81	28,30	17,61	11,46	11,83											
13-16	3,96	30,31	1,18	14,46	2,39												
16-17	7,01	31,32	4,18	16,47	2,38												
17-18	2,97	32,33	7,08														

Su pagal 2019 m. kovo mėn. 14 d. atliktą žemės sklypo ribų pažeminimą paruošiamą parengtame žemės sklypo plane išbraižytais ribomis ir apskaičiuotu žemės sklypo plotu sutinku:

1. Valstybės įmonei Valstybinių miškų urėdijai atstovaujantis Tauragės regioninis pašalinys (parabasis) (data)

Daivos Gudavičienės įmonė

R. Kalnietis ir J. Štėpė, Kėrnai Iš. k. 13102884 Tel. +370-695-54664	
Vardas ir pavardė	DAIVA GUDAVIČIENĖ
Data	2019-07-01
Matrikulinis kvailifikacijos pažymėjimo Nr. 216-M-344 GEO OBJEKTO KODAS: 4400-5268-9919	



ŽEMĖS SKLYPO PLANAS M 1:2000
Žemės sklypo plotas 34949 m²


Žemės sklypo kadastro numeris:	Kodas	blokas	sklypas
	7 7 1 5 0 0 1	0 0 1	1

KOORDINACIŲ ŽINIARAŠTIS

Koordinatinių sistemų LKS-94		X		Y		Taško Nr.		Kodas		X		Y	
Taško Nr.	Kodas	X	Y	X	Y	Kodas	X	Y	X	Y	Kodas	X	Y
1	R	6131923.88	385033.75	36	R	6131697.03			6131697.03			384660.94	
2	R	6131889.84	395051.45	37	R	6131699.91			6131699.91			384653.72	
3	R	6131875.19	385062.72	38	R	6131691.00			6131691.00			384655.65	
4	R	6131866.47	385069.62	39	R	6131676.28			6131676.28			384659.61	
5	R	6131857.75	385076.18	40	R	6131671.89			6131671.89			384630.19	
6	R	6131828.21	385025.32	41	R	6131681.61			6131681.61			384611.60	
7	R	6131716.81	384802.89	42	R	6131687.53			6131687.53			384616.30	
8	R	6131715.48	384803.09	43	R	6131688.79			6131688.79			384617.91	
9	R	6131712.27	384803.58	44	R	6131693.03			6131693.03			384587.78	
10	R	6131710.74	384795.27	45	R	6131694.85			6131694.85			384587.59	
11	R	6131710.24	384788.69	46	R	6131697.28			6131697.28			384592.30	
12	R	6131709.88	384785.00	47	R	6131698.46			6131698.46			384594.59	
13	R	6131706.34	384780.04										
14	R	6131707.33	384775.05										
15	R	6131714.17	384771.27										
16	R	6131717.59	384773.39										
17	R	6131717.66	384766.39										
18	R	6131716.32	384763.85										
19	R	6131715.86	384756.11										
20	R	6131710.56	384752.31										
21	R	6131707.03	384746.97										
22	R	6131701.64	384742.13										
23	R	6131685.45	384729.11										
24	R	6131682.90	384722.90										
25	R	6131683.58	384718.08										
26	R	6131692.51	384711.07										
27	R	6131682.63	384709.03										
28	R	6131677.05	384694.73										
29	R	6131684.69	384688.83										
30	R	6131691.94	384691.15										
31	R	6131692.66	384690.22										
32	R	6131690.22	384686.83										
33	R	6131685.67	384681.41										
34	R	6131689.89	384673.47										
35	R	6131691.46	384666.18										

Žemės sklypo centro koordinatės		Darbo LitPOS laikas	
Koordinatės X/Y	Data	Prisijungia	Atsijungia
X=6131790 Y=384855	2019-03-14	16:40	18:00
Žiniarašį sudarė:	DAIVA GUDAVIČIENĖ	Kval. paž. nr.	2M-M-344
	v. pavarė	paraišius	2019-07-01
		data	

Šienkla 18 Lietuvos Respublikos administracinių įmonių geografinių koordinačių sistemoje. Naudoti žemėlapių ribotą žemėlapių šaltinį arba sugadintas žemėlapių kopijas nepatvirtinti. Jei yra žemėlapių kopijos, patvirtinti.



* 2 0 9 8 8 5 3 7 1 5 *

Duomenys apie žemės sklypui nustatytas specialiąsias žemės naudojimo sąlygas

Eilės Nr.	Specialiosios žemės naudojimo sąlygos kodas	Specialiosios žemės naudojimo sąlygos pavadinimas	Territorijos, kurioje turi būti taikoma specialioji žemės naudojimo sąlyga, plotas, m ²
1	26	XXVI. Miško naudojimo apribojimai	34568
2	34	XXXIV. Nacionaliniai ir regioniniai parkai	34949
3	35	XXXV. Kraštovaizdžio draustiniai	34949
4	63	XXIX. Paviršinio vandens telkiniai apsaugos zonos	21032
5	64	XXIX. Paviršinio vandens telkiniai pakrantės apsaugos juostos	2025

Duomenys apie žemės sklypo servitutus

Eilės Nr.	Servituto kodas	Nėkilnojamojo turto registre įrašyto ar teritorijų planavimo dokumente nustatyto servituto pavadinimas ir rūšis	Servituto plotas, m ²
-	-	-	-



VALSTYBĖS ĮMONĖ REGISTRŲ CENTRAS
Lvovo g. 25-101, 09320 Vilnius, tel. (8 5) 2688 262, el. p. info@registrucentras.lt
Duomenys kaupiami ir saugomi Juridinių asmenų registre, kodas 124110246

NEKILNOJAMOJO TURTO REGISTRO DUOMENŲ BAZĖS IŠRAŠAS
SU ISTORIJA
2020-11-24 11:20:14

1. Nekilnojamojo turto registre įregistruotas turtas:

Registro Nr.: 44/2392162
Registro tipas: Žemės sklypas
Sudarymo data: 2019-10-29
Tauragės r. sav., Tauragės sen., Jocių k.

2. Nekilnojamieji daiktai:

2.1. Žemės sklypas
Tauragės r. sav., Tauragės sen., Jocių k.
Aprašymas / pastabos: Miško medynų vertė prilyginta nekilnojamojo turto registre įrašytai indeksuotai medynų vertei.
Unikalus daikto numeris: 4400-5231-0693
Žemės sklypo kadastro numeris ir kadastro vietovės pavadinimas: 7715/0001:244 Dapkiškių k.v.
Daikto pagrindinė naudojimo paskirtis: Miškų ūkio
Žemės sklypo naudojimo būdas: Ūkinių miškų sklypai
Žemės sklypo plotas: 3.1895 ha
Miško žemės plotas: 2.9689 ha
Vandens telkinių plotas: 0.1381 ha
Kitos žemės plotas: 0.0825 ha
Matavimų tipas: Žemės sklypas suformuotas atliekant kadastrinius matavimus
Indeksuota žemės sklypo vertė: 6699 Eur
Indeksuota miško vertė: 6699 Eur
Indeksuota miško medynų vertė: 6091 Eur
Žemės sklypo vertė: 1649 Eur
Miško žemės ir medynų vertė: 1649 Eur
Miško medynų vertė: 1269 Eur
Vidutinė rinkos vertė: 7571 Eur
Vidutinės rinkos vertės nustatymo data: 2019-10-30
Vidutinės rinkos vertės nustatymo būdas: Masinis vertinimas
Kadastro duomenų nustatymo data: 2019-05-02

3. Daikto priklausiniai iš kito registro: įrašų nėra

4. Nuosavybė:

4.1. Nuosavybės teisė
Savininkas: LIETUVOS RESPUBLIKA, a.k. 111105555
Daiktas: žemės sklypas Nr. 4400-5231-0693, aprašytas p. 2.1.
Įregistravimo pagrindas: 2019-09-13 Nacionalinės žemės tarnybos teritorinio skyriaus vedėjo sprendimas Nr. 34SK-1048-(14.34.110.)
Įrašas galioja: Nuo 2019-10-31

5. Valstybės ir savivaldybių žemės patikėjimo teisė:

5.1. Valstybinės žemės patikėjimo teisė
Patikėtinis: Nacionalinė žemės tarnyba prie Žemės ūkio ministerijos, a.k. 188704927
Daiktas: žemės sklypas Nr. 4400-5231-0693, aprašytas p. 2.1.
Įregistravimo pagrindas: 2019-09-13 Nacionalinės žemės tarnybos teritorinio skyriaus vedėjo sprendimas Nr. 34SK-1048-(14.34.110.)
Įrašas galioja: Nuo 2019-10-31

6. Kitos daiktinės teisės : įrašų nėra

7. Juridiniai faktai: įrašų nėra

8. Žymos: įrašų nėra

9. Teritorijos, kuriose taikomos specialiosios žemės naudojimo sąlygos:

9.1. Miško žemė (VI skyrius, trečiasis skirsnis)
Daiktas: žemės sklypas Nr. 4400-5231-0693, aprašytas p. 2.1.
Įregistravimo pagrindas: 2019-06-06 Lietuvos Respublikos specialiųjų žemės naudojimo sąlygų įstatymas Nr. XIII-2166
2019-12-19 Lietuvos Respublikos žemės ūkio ministro įsakymas Nr. 3D-711
Plotas: 29689.00 kv. m
Įrašas galioja: Nuo 2020-01-02

9.2.

Paviršinių vandens telkinių pakrantės apsaugos juostos (VI skyrius, aštuntasis skirsnis)
Daiktas: žemės sklypas Nr. 4400-5231-0693, aprašytas p. 2.1.
Įregistravimo pagrindas: 2019-06-06 Lietuvos Respublikos specialiųjų žemės naudojimo sąlygų įstatymas Nr. XIII-2166
2019-12-19 Lietuvos Respublikos žemės ūkio ministro įsakymas Nr. 3D-711
Plotas: 4756.00 kv. m

- 9.3. [rašas galioja: Nuo 2020-01-02
Kraštovaizdžio draustiniai (V skyrius, dvidešimt antrasis skirsnis)
Daiktas: žemės sklypas Nr. 4400-5231-0693, aprašytas p. 2.1.
[registravimo pagrindas: 2019-06-06 Lietuvos Respublikos specialiųjų žemės naudojimo sąlygų įstatymas Nr. XIII-2166
2019-12-19 Lietuvos Respublikos žemės ūkio ministro įsakymas Nr. 3D-711
Plotas: 31895.00 kv. m
[rašas galioja: Nuo 2020-01-02
- 9.4. Gamtiniai ir kompleksiniai draustiniai (V skyrius, aštuntasis skirsnis)
Daiktas: žemės sklypas Nr. 4400-5231-0693, aprašytas p. 2.1.
[registravimo pagrindas: 2019-06-06 Lietuvos Respublikos specialiųjų žemės naudojimo sąlygų įstatymas Nr. XIII-2166
2019-12-19 Lietuvos Respublikos žemės ūkio ministro įsakymas Nr. 3D-711
Plotas: 31895.00 kv. m
[rašas galioja: Nuo 2020-01-02
- 9.5. Paviršinių vandens telkinių apsaugos zonos (VI skyrius, septintasis skirsnis)
Daiktas: žemės sklypas Nr. 4400-5231-0693, aprašytas p. 2.1.
[registravimo pagrindas: 2019-06-06 Lietuvos Respublikos specialiųjų žemės naudojimo sąlygų įstatymas Nr. XIII-2166
2019-12-19 Lietuvos Respublikos žemės ūkio ministro įsakymas Nr. 3D-711
Plotas: 31402.00 kv. m
[rašas galioja: Nuo 2020-01-02
- 9.6. Melioruotos žemės ir melioracijos statinių apsaugos zonos (VI skyrius, antrasis skirsnis)
Daiktas: žemės sklypas Nr. 4400-5231-0693, aprašytas p. 2.1.
[registravimo pagrindas: 2019-06-06 Lietuvos Respublikos specialiųjų žemės naudojimo sąlygų įstatymas Nr. XIII-2166
2019-12-19 Lietuvos Respublikos žemės ūkio ministro įsakymas Nr. 3D-711
Plotas: 1393.00 kv. m
[rašas galioja: Nuo 2020-01-02
- 9.7. Valstybiniai parkai (V skyrius, dvidešimt trečiasis skirsnis)
Daiktas: žemės sklypas Nr. 4400-5231-0693, aprašytas p. 2.1.
[registravimo pagrindas: 2019-06-06 Lietuvos Respublikos specialiųjų žemės naudojimo sąlygų įstatymas Nr. XIII-2166
2019-12-19 Lietuvos Respublikos žemės ūkio ministro įsakymas Nr. 3D-711
Plotas: 31895.00 kv. m
[rašas galioja: Nuo 2020-01-02
- 9.8. [X] XXVI. Miško naudojimo apribojimai
Daiktas: žemės sklypas Nr. 4400-5231-0693, aprašytas p. 2.1.
[registravimo pagrindas: 2019-09-13 Nacionalinės žemės tarnybos teritorinio skyriaus vedėjo sprendimas Nr. 34SK-1048-(14.34.110.)
Plotas: 29689.00 kv. m
Išregistravimo pagrindas: 2019-06-06 Lietuvos Respublikos specialiųjų žemės naudojimo sąlygų įstatymas Nr. XIII-2166
2019-12-19 Lietuvos Respublikos žemės ūkio ministro įsakymas Nr. 3D-711
[rašas galioja: Nuo 2019-10-30 iki 2020-01-02
- 9.9. [X] XXIX. Paviršinio vandens telkinių pakrantės apsaugos juostos
Daiktas: žemės sklypas Nr. 4400-5231-0693, aprašytas p. 2.1.
[registravimo pagrindas: 2019-09-13 Nacionalinės žemės tarnybos teritorinio skyriaus vedėjo sprendimas Nr. 34SK-1048-(14.34.110.)
Plotas: 4756.00 kv. m
Išregistravimo pagrindas: 2019-06-06 Lietuvos Respublikos specialiųjų žemės naudojimo sąlygų įstatymas Nr. XIII-2166
2019-12-19 Lietuvos Respublikos žemės ūkio ministro įsakymas Nr. 3D-711
[rašas galioja: Nuo 2019-10-30 iki 2020-01-02
- 9.10. [X] XXXV. Kraštovaizdžio draustiniai
Daiktas: žemės sklypas Nr. 4400-5231-0693, aprašytas p. 2.1.
[registravimo pagrindas: 2019-09-13 Nacionalinės žemės tarnybos teritorinio skyriaus vedėjo sprendimas Nr. 34SK-1048-(14.34.110.)
Plotas: 31895.00 kv. m
Išregistravimo pagrindas: 2019-06-06 Lietuvos Respublikos specialiųjų žemės naudojimo sąlygų įstatymas Nr. XIII-2166
2019-12-19 Lietuvos Respublikos žemės ūkio ministro įsakymas Nr. 3D-711
[rašas galioja: Nuo 2019-10-30 iki 2020-01-02
- 9.11. [X] XXIX. Paviršinio vandens telkinių apsaugos zonos
Daiktas: žemės sklypas Nr. 4400-5231-0693, aprašytas p. 2.1.
[registravimo pagrindas: 2019-09-13 Nacionalinės žemės tarnybos teritorinio skyriaus vedėjo sprendimas Nr. 34SK-1048-(14.34.110.)
Plotas: 31402.00 kv. m
Išregistravimo pagrindas: 2019-06-06 Lietuvos Respublikos specialiųjų žemės naudojimo sąlygų įstatymas Nr. XIII-2166
2019-12-19 Lietuvos Respublikos žemės ūkio ministro įsakymas Nr. 3D-711
[rašas galioja: Nuo 2019-10-30 iki 2020-01-02
- 9.12. [X] XXI. Žemės sklypai, kuriuose įrengtos valstybei priklausiančios melioracijos sistemos bei įrenginiai
Daiktas: žemės sklypas Nr. 4400-5231-0693, aprašytas p. 2.1.
[registravimo pagrindas: 2019-09-13 Nacionalinės žemės tarnybos teritorinio skyriaus vedėjo sprendimas Nr. 34SK-1048-(14.34.110.)

Plotas: 1393.00 kv. m
Išregistravimo pagrindas: 2019-06-06 Lietuvos Respublikos specialiųjų žemės naudojimo sąlygų įstatymas Nr. XIII-2166
2019-12-19 Lietuvos Respublikos žemės ūkio ministro įsakymas Nr. 3D-711
Įrašas galioja: Nuo 2019-10-30 iki 2020-01-02

9.13. [X]

XXXIV. Nacionaliniai ir regioniniai parkai
Daiktas: žemės sklypas Nr. 4400-5231-0693, aprašytas p. 2.1.
Įregistravimo pagrindas: 2019-09-13 Nacionalinės žemės tarnybos teritorinio skyriaus vedėjo sprendimas Nr. 34SK-1048-(14.34.110.)
Plotas: 31895.00 kv. m
Išregistravimo pagrindas: 2019-06-06 Lietuvos Respublikos specialiųjų žemės naudojimo sąlygų įstatymas Nr. XIII-2166
2019-12-19 Lietuvos Respublikos žemės ūkio ministro įsakymas Nr. 3D-711
Įrašas galioja: Nuo 2019-10-30 iki 2020-01-02

10. Daikto registravimas ir kadastro žymos:

10.1.

Suformuotas naujas (daikto registravimas)
Daiktas: žemės sklypas Nr. 4400-5231-0693, aprašytas p. 2.1.
Įregistravimo pagrindas: 2019-09-13 Nacionalinės žemės tarnybos teritorinio skyriaus vedėjo sprendimas Nr. 34SK-1048-(14.34.110.)
Įrašas galioja: Nuo 2019-10-30

10.2.

Kadastrinius matavimus atliko (kadastro žyma)
DAIVA GUDAVIČIENĖ
Daiktas: žemės sklypas Nr. 4400-5231-0693, aprašytas p. 2.1.
Įregistravimo pagrindas: 2008-06-19 Kvalifikacijos pažymėjimas Nr. 2M-M-344
2019-05-02 Nekilnojamojo daikto kadastro duomenų byla
Įrašas galioja: Nuo 2019-10-30

11. Registro pastabos ir nuorodos: įrašų nėra

12. Kita informacija: įrašų nėra


13. Informacija apie duomenų sandoriui tikslinimą: įrašų nėra

14. Asmenvardžių istorija: įrašų nėra

Dokumentą atspausdino



ROMA KANTMINIENĖ

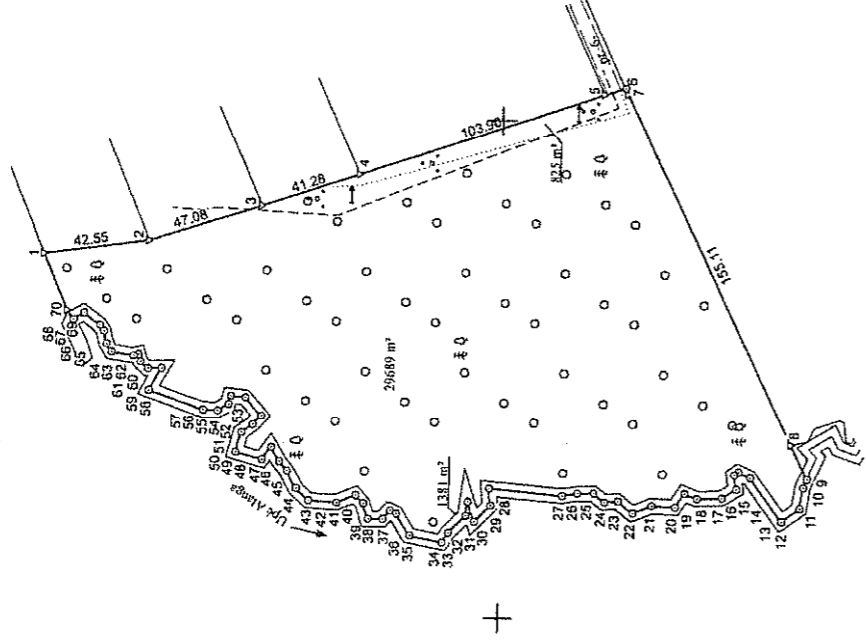


ŽEMĖS SKLYPO PLANAS M 1:2000

Sklypo plotas 31895 m²

Kadastro: vietovė	Dapkiškiai	bioklas	sklypas
Žemės sklypo kadastro Nr.	7 7 1 5 0 0 1	0 0 1	
Savivaldybė	Tauragės r.		
Semtinija	Tauragės		
Gyvenamoji vietovė	Jocių k.		
Gravė, namo Nr.	Skl.Proj.Nr.716-3		

Grėtimybė	Grėtimo žemės sklypo kadastro Nr.	Pastabos
1-2	7715/0001:6	
2-3	7715/0001:51	
3-4	7715/0001:50	
4-5	7715/0001:212	
5-6		pr. 6m.pl. keičias
6-8	7715/0001:32	
8-9		LVŽP
9-70-1	7715/0001:215	



Linijų ilgiai	Plotas
3,6	8,31
3,7	8,31
3,8	8,31
3,9	8,31
4,0	8,31
4,1	8,31
4,2	8,31
4,3	8,31
4,4	8,31
4,5	8,31
4,6	8,31
4,7	8,31
4,8	8,31
4,9	8,31
4,10	8,31
4,11	8,31
4,12	8,31
4,13	8,31
4,14	8,31
4,15	8,31
4,16	8,31
4,17	8,31
4,18	8,31
4,19	8,31
4,20	8,31
4,21	8,31
4,22	8,31
4,23	8,31
4,24	8,31
4,25	8,31
4,26	8,31
4,27	8,31
4,28	8,31
4,29	8,31
4,30	8,31
4,31	8,31
4,32	8,31
4,33	8,31
4,34	8,31
4,35	8,31
4,36	8,31
4,37	8,31
4,38	8,31
4,39	8,31
4,40	8,31
4,41	8,31
4,42	8,31
4,43	8,31
4,44	8,31
4,45	8,31
4,46	8,31
4,47	8,31
4,48	8,31
4,49	8,31
4,50	8,31
4,51	8,31
4,52	8,31
4,53	8,31
4,54	8,31
4,55	8,31
4,56	8,31
4,57	8,31
4,58	8,31
4,59	8,31
4,60	8,31
4,61	8,31
4,62	8,31
4,63	8,31
4,64	8,31
4,65	8,31
4,66	8,31
4,67	8,31
4,68	8,31
4,69	8,31
4,70	8,31
4,71	8,31
4,72	8,31
4,73	8,31
4,74	8,31
4,75	8,31
4,76	8,31
4,77	8,31
4,78	8,31
4,79	8,31
4,80	8,31
4,81	8,31
4,82	8,31
4,83	8,31
4,84	8,31
4,85	8,31
4,86	8,31
4,87	8,31
4,88	8,31
4,89	8,31
4,90	8,31
4,91	8,31
4,92	8,31
4,93	8,31
4,94	8,31
4,95	8,31
4,96	8,31
4,97	8,31
4,98	8,31
4,99	8,31
4,100	8,31

Su pagal 2019 m. kovo mėn. 14 d. atliktą žemės sklypo ribų pažėnklinimą-parodymą parengtame žemės sklypo plane išvaizdomis ribomis ir apskaičiuotu žemės sklypo plotu sutiktai.

1. Vaistybės įmonė Vaistybinių miškų urėdija sklybas vadovais Tauragės regioninis palatapis

Medicinos ruošos ir Edvardas Rieškis
(parašas) 2019.05.02
(data)

Daivos Gudavičienės įmonė

R. Kalėnas g.14-29K, Kaimas
Tel. k. 155236644, +370 499-54545

Įmonės pavadinimas: DAIVA GUDAVIČIENĖ
Adresas: Jocių k.

Įmonės vadovas: Daiva Gudavičienė
Data: 2019-05-02

Maitininko vežėjai: Maitininko vežėjų asociacija Nr. 2M-M-344
GEO OBJEKTO KODAS: 4400-531-0691

ŽEMĖS SKLYPO PLANAS M 1:2000

Žemės sklypo plotas 31895 m²

Žemės sklypo kadastro numeris:	7	1	1	5	0	0	1	1				
	kodas	blokas	sklypas									

KOORDINACIŲ ŽINIARAŠTIS


Koordinatų sistema: LKS-94		X		Y		Taško Nr.		Kodas		X		Y	
1	R	6132182.91	384543.89	36	R	6132040.97	384441.30						
2	R	6132140.77	384549.76	37	R	6132043.47	384402.49						
3	R	6132096.00	384564.33	38	R	6132046.46	384439.10						
4	R	6132056.84	384577.38	39	R	6132052.39	384439.12						
5	R	6131958.40	384610.61	40	R	6132054.36	384445.31						
6	R	6131950.34	384613.33	41	R	6132057.42	384448.72						
7	R	6131949.13	384610.73	42	R	6132065.05	384445.51						
8	R	6131882.69	384470.57	43	R	6132076.43	384446.21						
9	R	6131876.22	384456.92	44	R	6132081.49	384450.95						
10	R	6131877.70	384453.60	45	R	6132085.29	384458.00						
11	R	6131878.91	384445.02	46	R	6132088.29	384461.71						
12	R	6131886.20	384439.87	47	R	6132091.63	384467.49						
13	R	6131898.88	384457.31	48	R	6132095.44	384462.39						
14	R	6131903.41	384459.47	49	R	6132105.89	384465.31						
15	R	6131905.15	384458.24	50	R	6132103.73	384473.23						
16	R	6131904.26	384452.47	51	R	6132099.10	384476.43						
17	R	6131909.97	384449.00	52	R	6132095.83	384480.04						
18	R	6131919.95	384448.68	53	R	6132102.20	384487.30						
19	R	6131924.96	384450.76	54	R	6132108.90	384487.89						
20	R	6131928.76	384445.14	55	R	6132108.84	384484.53						
21	R	6131938.17	384445.53	56	R	6132140.72	384482.14						
22	R	6131945.80	384442.56	57	R	6132119.06	384482.06						
23	R	6131951.73	384447.31	58	R	6132135.67	384498.34						
24	R	6131957.15	384446.85	59	R	6132144.22	384498.34						
25	R	6131961.52	384450.31	60	R	6132147.11	384504.04						
26	R	6131968.08	384450.11	61	R	6132155.83	384504.86						
27	R	6131974.41	384449.23	62	R	6132157.86	384508.09						
28	R	6132003.60	384451.82	63	R	6132158.83	384513.18						
29	R	6132003.02	384445.00	64	R	6132160.64	384515.52						
30	R	6132009.57	384438.55	65	R	6132167.06	384520.44						
31	R	613202.15	384446.51	66	R	6132171.28	384517.76						
32	R	6132013.00	384440.85	67	R	6132173.41	384521.36						
33	R	6132020.05	384433.89	68	R								
34	R	6132022.54	384430.09	69	R								
35	R	6132035.61	384432.75	70	R								

Žemės sklypo centro koordinatės

Koordinatų sistema	Koordinatės X/Y	Data	2019-03-14
Valstybinė LKS-1994	X=6132016 Y=384516	Prisijungta	13:00
Žiniaraštį sudarė:	DAIVA GUDAVIČIENĖ	Atsijungta	15:00

v. pavardė
kvai. paž. nr. 2M-M-344
parašas
data 2019-05-02

Užrašas li Lietuvos Respublikos administracinių pastizgimii kodėko:
11-straipsnio 1 dalyje nurodyti duomenys patvirtinti
oficialiai būdu nuo respublikos kadastro ir žemės ūkio kadastro departamentu



2 0 9 5 3 9 3 2 9 8 *

Duomenys apie žemės sklypui nustatytas specialiąsias žemės naudojimo sąlygas		Teritorijos, kurioje turi būti taikoma specialioji žemės naudojimo sąlyga, plotas, m ²	
Eilės Nr.	Specialiosios žemės naudojimo sąlygos kodas	Specialiosios žemės naudojimo sąlygos pavadinimas	
1	21	XXI. Žemės sklypai, kuriuose įrengtos valstybei priklausantių metonacijos sistemos bei įrenginiai	1393
2	26	XXVI. Miško naudojimo apraibiniai	29689
3	34	XXXIV. Nacionaliniai ir regioniniai parkai	31895
4	35	XXXV. Kraštovaizdžio draustiniai	31895
5	63	XXIX. Paviršinio vandens telkinių apsaugos zonos	31402
6	64	XXIX. Paviršinio vandens telkinių pakrantės apsaugos juostos	4756

Duomenys apie žemės sklypo servitus		Servituto plotas, m ²	
Eilės Nr.	Servituto kodas	Nekilnojamojo turto registre įrašyto ar teritorijų planavimo dokumente nustatyto servituto pavadinimas ir rūšis	



VALSTYBĖS ĮMONĖ REGISTRŲ CENTRAS
Lvovo g. 25-101, 09320 Vilnius, tel. (8 5) 2688 262, el. p. info@registrucentras.lt
Duomenys kaupiami ir saugomi Juridinių asmenų registre, kodas 124110246

NEKILNOJAMOJO TURTO REGISTRO DUOMENŲ BAZĖS IŠRAŠAS
SU ISTORIJA
2020-11-24 11:20:52

1. Nekilnojamojo turto registre įregistruotas turtas:

Registro Nr.: 44/2392161
Registro tipas: Žemės sklypas
Sudarymo data: 2019-10-29
Tauragės r. sav., Tauragės sen., Jocių k.

2. Nekilnojamieji daiktai:

2.1. Žemės sklypas
Tauragės r. sav., Tauragės sen., Jocių k.
Aprašymas / pastabos: Miško medynų vertė prilyginta nekilnojamojo turto registre įrašytai indeksuotai medynų vertei.
Unikalus daikto numeris: 4400-5267-8290
Žemės sklypo kadastro numeris ir kadastro vietovės pavadinimas: 7715/0001:245 Dapkiškių k.v.
Daikto pagrindinė naudojimo paskirtis: Miškų ūkio
Žemės sklypo naudojimo būdas: Ūkinių miškų sklypai
Žemės sklypo plotas: 6.1793 ha
Miško žemės plotas: 6.0943 ha
Vandens telkinių plotas: 0.0383 ha
Kitos žemės plotas: 0.0467 ha
Nusausintos žemės plotas: 0.0513 ha
Matavimų tipas: Žemės sklypas suformuotas atliekant kadastrinius matavimus
Indeksuota žemės sklypo vertė: 13058 Eur
Indeksuota miško vertė: 13058 Eur
Indeksuota miško medynų vertė: 11818 Eur
Žemės sklypo vertė: 3237 Eur
Miško žemės ir medynų vertė: 3237 Eur
Miško medynų vertė: 2462 Eur
Vidutinė rinkos vertė: 14258 Eur
Vidutinės rinkos vertės nustatymo data: 2019-10-30
Vidutinės rinkos vertės nustatymo būdas: Masinis vertinimas
Kadastro duomenų nustatymo data: 2019-07-01

3. Daikto priklausiniai iš kito registro: įrašų nėra

4. Nuosavybė:

4.1. Nuosavybės teisė
Savininkas: LIETUVOS RESPUBLIKA, a.k. 111105555
Daiktas: žemės sklypas Nr. 4400-5267-8290, aprašytas p. 2.1.
Įregistravimo pagrindas: 2019-09-13 Nacionalinės žemės tarnybos teritorinio skyriaus vedėjo sprendimas Nr. 34SK-1047-(14.34.110.)
Įrašas galioja: Nuo 2019-10-31

5. Valstybės ir savivaldybių žemės patikėjimo teisė:

5.1. Valstybinės žemės patikėjimo teisė
Patikėtinis: Nacionalinė žemės tarnyba prie Žemės ūkio ministerijos, a.k. 188704927
Daiktas: žemės sklypas Nr. 4400-5267-8290, aprašytas p. 2.1.
Įregistravimo pagrindas: 2019-09-13 Nacionalinės žemės tarnybos teritorinio skyriaus vedėjo sprendimas Nr. 34SK-1047-(14.34.110.)
Įrašas galioja: Nuo 2019-10-31

6. Kitos daiktinės teisės : įrašų nėra

7. Juridiniai faktai: įrašų nėra

8. Žymos: įrašų nėra

9. Teritorijos, kuriose taikomos specialiosios žemės naudojimo sąlygos:

9.1. Melioruotos žemės ir melioracijos statinių apsaugos zonos (VI skyrius, antrasis skirsnis)
Daiktas: žemės sklypas Nr. 4400-5267-8290, aprašytas p. 2.1.
Įregistravimo pagrindas: 2019-06-06 Lietuvos Respublikos specialiųjų žemės naudojimo sąlygų įstatymas Nr. XIII-2166
2019-12-19 Lietuvos Respublikos žemės ūkio ministro įsakymas Nr. 3D-711
Plotas: 513.00 kv. m
Įrašas galioja: Nuo 2020-01-02

9.2. Valstybiniai parkai (V skyrius, dvidešimt trečiasis skirsnis)
Daiktas: žemės sklypas Nr. 4400-5267-8290, aprašytas p. 2.1.
Įregistravimo pagrindas: 2019-06-06 Lietuvos Respublikos specialiųjų žemės naudojimo sąlygų įstatymas Nr. XIII-2166
2019-12-19 Lietuvos Respublikos žemės ūkio ministro įsakymas Nr. 3D-711

- Plotas: 61793.00 kv. m
Įrašas galioja: Nuo 2020-01-02
- 9.3. Paviršinių vandens telkinių pakrantės apsaugos juostos (VI skyrius, aštuntasis skirsnis)
Daiktas: žemės sklypas Nr. 4400-5267-8290, aprašytas p. 2.1.
Įregistravimo pagrindas: 2019-06-06 Lietuvos Respublikos specialiųjų žemės naudojimo sąlygų įstatymas Nr. XIII-2166
2019-12-19 Lietuvos Respublikos žemės ūkio ministro įsakymas Nr. 3D-711
Plotas: 1373.00 kv. m
Įrašas galioja: Nuo 2020-01-02
- 9.4. Paviršinių vandens telkinių apsaugos zonos (VI skyrius, septintasis skirsnis)
Daiktas: žemės sklypas Nr. 4400-5267-8290, aprašytas p. 2.1.
Įregistravimo pagrindas: 2019-06-06 Lietuvos Respublikos specialiųjų žemės naudojimo sąlygų įstatymas Nr. XIII-2166
2019-12-19 Lietuvos Respublikos žemės ūkio ministro įsakymas Nr. 3D-711
Plotas: 22313.00 kv. m
Įrašas galioja: Nuo 2020-01-02
- 9.5. Kraštovaizdžio draustiniai (V skyrius, dvidešimt antrasis skirsnis)
Daiktas: žemės sklypas Nr. 4400-5267-8290, aprašytas p. 2.1.
Įregistravimo pagrindas: 2019-06-06 Lietuvos Respublikos specialiųjų žemės naudojimo sąlygų įstatymas Nr. XIII-2166
2019-12-19 Lietuvos Respublikos žemės ūkio ministro įsakymas Nr. 3D-711
Plotas: 61793.00 kv. m
Įrašas galioja: Nuo 2020-01-02
- 9.6. Gamtiniai ir kompleksiniai draustiniai (V skyrius, aštuntasis skirsnis)
Daiktas: žemės sklypas Nr. 4400-5267-8290, aprašytas p. 2.1.
Įregistravimo pagrindas: 2019-06-06 Lietuvos Respublikos specialiųjų žemės naudojimo sąlygų įstatymas Nr. XIII-2166
2019-12-19 Lietuvos Respublikos žemės ūkio ministro įsakymas Nr. 3D-711
Plotas: 61793.00 kv. m
Įrašas galioja: Nuo 2020-01-02
- 9.7. Miško žemė (VI skyrius, trečiasis skirsnis)
Daiktas: žemės sklypas Nr. 4400-5267-8290, aprašytas p. 2.1.
Įregistravimo pagrindas: 2019-06-06 Lietuvos Respublikos specialiųjų žemės naudojimo sąlygų įstatymas Nr. XIII-2166
2019-12-19 Lietuvos Respublikos žemės ūkio ministro įsakymas Nr. 3D-711
Plotas: 60943.00 kv. m
Įrašas galioja: Nuo 2020-01-02
- 9.8. [X] XXI. Žemės sklypai, kuriuose įrengtos valstybei priklausančios melioracijos sistemos bei įrenginiai
Daiktas: žemės sklypas Nr. 4400-5267-8290, aprašytas p. 2.1.
Įregistravimo pagrindas: 2019-09-13 Nacionalinės žemės tarnybos teritorinio skyriaus vedėjo sprendimas Nr. 34SK-1047-(14.34.110.)
Plotas: 513.00 kv. m
Išregistravimo pagrindas: 2019-06-06 Lietuvos Respublikos specialiųjų žemės naudojimo sąlygų įstatymas Nr. XIII-2166
2019-12-19 Lietuvos Respublikos žemės ūkio ministro įsakymas Nr. 3D-711
Įrašas galioja: Nuo 2019-10-30 iki 2020-01-02
- 9.9. [X] XXXIV. Nacionaliniai ir regioniniai parkai
Daiktas: žemės sklypas Nr. 4400-5267-8290, aprašytas p. 2.1.
Įregistravimo pagrindas: 2019-09-13 Nacionalinės žemės tarnybos teritorinio skyriaus vedėjo sprendimas Nr. 34SK-1047-(14.34.110.)
Plotas: 61793.00 kv. m
Išregistravimo pagrindas: 2019-06-06 Lietuvos Respublikos specialiųjų žemės naudojimo sąlygų įstatymas Nr. XIII-2166
2019-12-19 Lietuvos Respublikos žemės ūkio ministro įsakymas Nr. 3D-711
Įrašas galioja: Nuo 2019-10-30 iki 2020-01-02
- 9.10. [X] XXIX. Paviršinio vandens telkinių pakrantės apsaugos juostos
Daiktas: žemės sklypas Nr. 4400-5267-8290, aprašytas p. 2.1.
Įregistravimo pagrindas: 2019-09-13 Nacionalinės žemės tarnybos teritorinio skyriaus vedėjo sprendimas Nr. 34SK-1047-(14.34.110.)
Plotas: 1373.00 kv. m
Išregistravimo pagrindas: 2019-06-06 Lietuvos Respublikos specialiųjų žemės naudojimo sąlygų įstatymas Nr. XIII-2166
2019-12-19 Lietuvos Respublikos žemės ūkio ministro įsakymas Nr. 3D-711
Įrašas galioja: Nuo 2019-10-30 iki 2020-01-02
- 9.11. [X] XXIX. Paviršinio vandens telkinių apsaugos zonos
Daiktas: žemės sklypas Nr. 4400-5267-8290, aprašytas p. 2.1.
Įregistravimo pagrindas: 2019-09-13 Nacionalinės žemės tarnybos teritorinio skyriaus vedėjo sprendimas Nr. 34SK-1047-(14.34.110.)
Plotas: 22313.00 kv. m
Išregistravimo pagrindas: 2019-06-06 Lietuvos Respublikos specialiųjų žemės naudojimo sąlygų įstatymas Nr. XIII-2166
2019-12-19 Lietuvos Respublikos žemės ūkio ministro įsakymas Nr. 3D-711
Įrašas galioja: Nuo 2019-10-30 iki 2020-01-02
- 9.12. [X] XXXV. Kraštovaizdžio draustiniai
Daiktas: žemės sklypas Nr. 4400-5267-8290, aprašytas p. 2.1.
Įregistravimo pagrindas:

2019-09-13 Nacionalinės žemės tarnybos teritorinio skyriaus vedėjo
sprendimas Nr. 34SK-1047-(14.34.110.)
Plotas: 61793.00 kv. m
Išregistravimo pagrindas: 2019-06-06 Lietuvos Respublikos specialiųjų žemės naudojimo sąlygų
įstatymas Nr. XIII-2166
2019-12-19 Lietuvos Respublikos žemės ūkio ministro įsakymas Nr. 3D-711
Įrašas galioja: Nuo 2019-10-30 iki 2020-01-02

9.13. [X]

XXVI. Miško naudojimo apribojimai
Daiktas: žemės sklypas Nr. 4400-5267-8290, aprašytas p. 2.1.
Išregistravimo pagrindas: 2019-09-13 Nacionalinės žemės tarnybos teritorinio skyriaus vedėjo
sprendimas Nr. 34SK-1047-(14.34.110.)
Plotas: 60943.00 kv. m
Išregistravimo pagrindas: 2019-06-06 Lietuvos Respublikos specialiųjų žemės naudojimo sąlygų
įstatymas Nr. XIII-2166
2019-12-19 Lietuvos Respublikos žemės ūkio ministro įsakymas Nr. 3D-711
Įrašas galioja: Nuo 2019-10-30 iki 2020-01-02

10. Daikto registravimas ir kadastro žymos:

10.1.

Suformuotas naujas (daikto registravimas)
Daiktas: žemės sklypas Nr. 4400-5267-8290, aprašytas p. 2.1.
Išregistravimo pagrindas: 2019-09-13 Nacionalinės žemės tarnybos teritorinio skyriaus vedėjo
sprendimas Nr. 34SK-1047-(14.34.110.)
Įrašas galioja: Nuo 2019-10-30

10.2.

Kadastrinius matavimus atliko (kadastro žyma)
DAIVA GUDAVIČIENĖ
Daiktas: žemės sklypas Nr. 4400-5267-8290, aprašytas p. 2.1.
Išregistravimo pagrindas: 2008-06-19 Kvalifikacijos pažymėjimas Nr. 2M-M-344
2019-07-01 Nekilnojamojo daikto kadastro duomenų byla
Įrašas galioja: Nuo 2019-10-30

11. Registro pastabos ir nuorodos: įrašų nėra


12. Kita informacija: įrašų nėra

13. Informacija apie duomenų sandoriui tikslinimą: įrašų nėra

14. Asmenvardžių istorija: įrašų nėra

Dokumentą atspausdino

ROMA KANTMINIENĖ

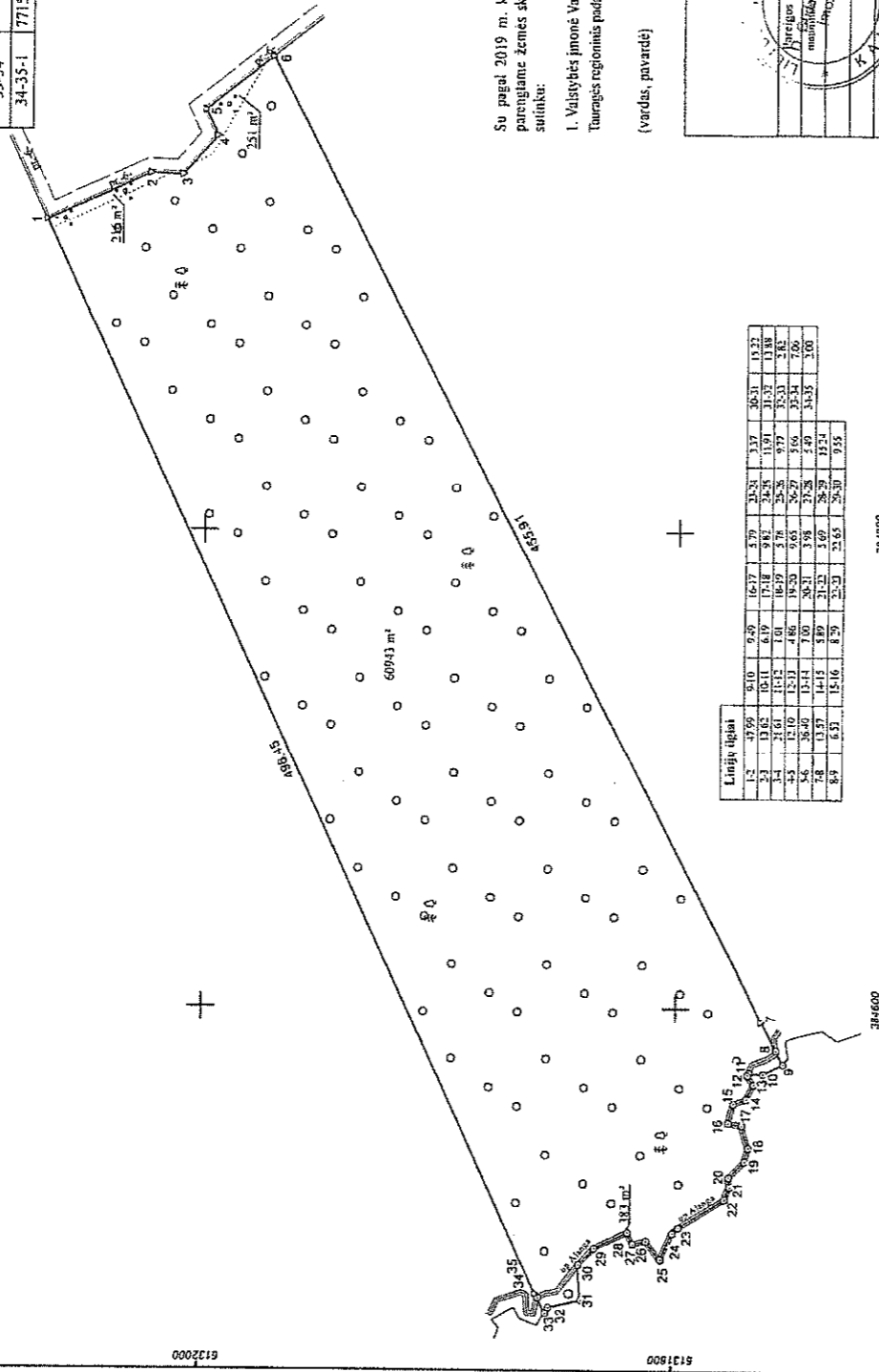


ŽEMĖS SKLYPO PLANAS M 1:2000

Sklypo plotas 61793 m²

Kadastras:	vietovė	Dapkiškiai	blokas	sklypas
Zemės sklypo kadastro Nr.	7 7 1 1 5 0 0 0 1 1			
Savivaldybė	Tauragės r.			
Seniūnija	Tauragės			
Gyvenamoji vietovė	Jocių k.			
Gatvė, namo Nr.	Proj.Skl.Nr.716-2			

Greitmybė	Greitimo žemės sklypo kadastro Nr.	Pastabos
1-6		Pr. 6m.pl. kelias
6-8	77157 000 1: 118	
8-9		LVZF
9-33	77157 000 1: 215	
33-34		LVZF
34-35-1	77157 000 1: 32	



Linijų ilgiai	0,00	0,20	0,40	0,60	0,80	1,00	1,20	1,40	1,60	1,80	2,00	2,20	2,40	2,60	2,80	3,00	3,20	3,40	3,60	3,80	4,00	4,20	4,40	4,60	4,80	5,00	
1-2	19,50	19,50	19,50	19,50	19,50	19,50	19,50	19,50	19,50	19,50	19,50	19,50	19,50	19,50	19,50	19,50	19,50	19,50	19,50	19,50	19,50	19,50	19,50	19,50	19,50	19,50	19,50
2-3	13,65	13,65	13,65	13,65	13,65	13,65	13,65	13,65	13,65	13,65	13,65	13,65	13,65	13,65	13,65	13,65	13,65	13,65	13,65	13,65	13,65	13,65	13,65	13,65	13,65	13,65	13,65
3-4	21,61	21,61	21,61	21,61	21,61	21,61	21,61	21,61	21,61	21,61	21,61	21,61	21,61	21,61	21,61	21,61	21,61	21,61	21,61	21,61	21,61	21,61	21,61	21,61	21,61	21,61	21,61
4-5	12,10	12,10	12,10	12,10	12,10	12,10	12,10	12,10	12,10	12,10	12,10	12,10	12,10	12,10	12,10	12,10	12,10	12,10	12,10	12,10	12,10	12,10	12,10	12,10	12,10	12,10	12,10
5-6	38,20	38,20	38,20	38,20	38,20	38,20	38,20	38,20	38,20	38,20	38,20	38,20	38,20	38,20	38,20	38,20	38,20	38,20	38,20	38,20	38,20	38,20	38,20	38,20	38,20	38,20	38,20
6-8	13,17	13,17	13,17	13,17	13,17	13,17	13,17	13,17	13,17	13,17	13,17	13,17	13,17	13,17	13,17	13,17	13,17	13,17	13,17	13,17	13,17	13,17	13,17	13,17	13,17	13,17	13,17
8-9	0,31	0,31	0,31	0,31	0,31	0,31	0,31	0,31	0,31	0,31	0,31	0,31	0,31	0,31	0,31	0,31	0,31	0,31	0,31	0,31	0,31	0,31	0,31	0,31	0,31	0,31	0,31

Su pagal 2019 m. kovo mėn. 14 d. atliktą žemės sklypo ribų pažeminimą-parodymą parengtame žemės sklypo plane išnėžyti/omis ribomis ir apskaičiuoti žemės sklypo plotų santykiai:

I. Valstybės įmonė Valstybinių miškų urėdija
Tauragės regioninės padalinys
proklytos vidovės
Medienos ruošos ir
proklytos vidovės
P. Ivartaitė Dapkiškis
(paršas) (data)
2019.07.13

Daivos Gudavičienės įmonė

R. Kibinų g. 14-201, Kaunas
Tel. L. 191904 10 - 70490, 3465

Pareigos: Vardas ir pavardė
minibūs/vil. Daiva Gudavičienė
Data: 2019-07-01

Municipalinių įstaigų registracijos Nr.: 3M-31-344 GEO OBJEKTO KODAS: 400-3267-830



ŽEMĖS SKLYPO PLANAS M 1:2000

Žemės sklypo plotas 61793 m²

Žemės sklypo kadastro numeris:	kodas	blokas	sklypas
71711501001	015	010	01

KOORDINAČIŲ ŽINIARAŠTIS

Koordinatų sistema: LKS-94		X	Y	Tasko Nr.	Kodas	X	Y
1	R	6132067.29	384930.11				
2	R	6132023.70	384950.18				
3	R	6132010.09	384949.70				
4	R	6131995.76	384965.87				
5	R	6132001.01	384976.77				
6	R	6131972.55	384999.47				
7	R	6131763.29	384594.42				
8	R	6131757.06	384582.36				
9	R	6131754.07	384576.56				
10	R	6131762.62	384572.44				
11	R	6131768.80	384572.77				
12	R	6131769.46	384572.01				
13	R	6131766.58	384568.09				
14	R	6131769.77	384561.86				
15	R	6131775.35	384559.96				
16	R	6131777.38	384551.92				
17	R	6131771.67	384550.96				
18	R	6131768.74	384541.59				
19	R	6131770.20	384536.00				
20	R	6131777.13	384529.28				
21	R	6131776.67	384525.33				
22	R	6131778.77	384520.04				
23	R	6131798.09	384508.21				
24	R	6131800.50	384505.85				
25	R	6131805.51	384495.05				
26	R	6131811.54	384502.74				
27	R	6131817.01	384501.28				
28	R	6131819.43	384506.21				
29	R	6131833.10	384499.48				
30	R	6131839.82	384492.70				
31	R	6131838.62	384477.53				
32	R	6131852.15	384474.42				
33	R	6131853.59	384472.00				
34	R	6131856.57	384478.40				
35	R	6131857.41	384480.21				

Žemės sklypo centro koordinatės

Koordinatų sistema	Koordinatės X/Y	Data	Darbo LitPOS laikas
Valstybinė LKS-1994	X=6131906 Y=384732	Prisijungta 14:50	2019-03-14
		Ausijungta 16:30	

Žiniarašį sudarė: DAIVA GUDAVIČIENĖ

v. pavardė

kvad. paž. nr. 2M-M-344

parabas

data 2019-07-01

Horizonta ir Lietuvos Respublikos administracinių pasienių žemėlapis.
1:250000. Sudaroma žemėlapis: abstrakčiai suapvalinti arba sugabalinami
skaitmeniniai koordinatės. Atvaizdas: 2019-07-01



* 2 0 9 8 6 7 3 5 2 5 *

Duomenys apie žemės sklypui nustatytas specialiosios žemės naudojimo sąlygas			
Eilės Nr.	Specialiosios žemės naudojimo sąlygos kodas	Specialiosios žemės naudojimo sąlygos pavadinimas	Territorijos, kurioje turi būti taikoma specialioji žemės naudojimo sąlyga, plotas, m ²
1	21	XXI. Žemės sklypai, kuriuose įrengtos valstybei priklausanti melioracijos sistemos bei fragmentai	513
2	26	XXVI. Miško naudojimo apribojimai	60943
3	34	XXXIV. Nacionaliniai ir regioniniai parkai	61793
4	35	XXXV. Kraštovaizdžio draustiniai	61793
5	63	XXIX. Paviršinio vandens telkinių apsaugos zonos	22313
6	64	XXIX. Paviršinio vandens telkinių pakrantės apsaugos juostos	1373

Duomenys apie žemės sklypo servitutus			
Eilės Nr.	Servituto kodas	Nekilnojamojo turto registre įrašyto ar teritorijų planavimo dokumente nustatyto servituto pavadinimas ir rūšis	Servituto plotas, m ²
-	-	-	-



VALSTYBĖS ĮMONĖ REGISTRŲ CENTRAS
Lvovo g. 25-101, 09320 Vilnius, tel. (8 5) 2688 262, el. p. info@registrucentras.lt
Duomenys kaupiami ir saugomi Juridinių asmenų registre, kodas 124110246

NEKILNOJAMOJO TURTO REGISTRO DUOMENŲ BAZĖS IŠRAŠAS

SU ISTORIJA

2020-11-24 11:21:25

1. Nekilnojamojo turto registre įregistruotas turtas:

Registro Nr.: 44/2390722
Registro tipas: Žemės sklypas
Sudarymo data: 2019-10-24
Tauragės r. sav., Tauragės sen., Joniškės k.

2. Nekilnojamieji daiktai:

2.1. Žemės sklypas
Tauragės r. sav., Tauragės sen., Joniškės k.
Aprašymas / pastabos: Medynų vertė prilyginta Nekilnojamojo turto registre įrašytai indkuotai medynų vertei
Unikalus daikto numeris: 4400-5178-9885
Žemės sklypo kadastro numeris ir kadastro vietovės pavadinimas: 7725/0003:132 Juodpetrių k.v.
Daikto pagrindinė naudojimo paskirtis: Miškų ūkio
Žemės sklypo naudojimo būdas: Ūkinių miškų sklypai
Žemės sklypo plotas: 1.7673 ha
Miško žemės plotas: 1.7673 ha
Matavimų tipas: Žemės sklypas suformuotas atliekant kadastrinius matavimus
Indeksuota žemės sklypo vertė: 2605 Eur
Indeksuota miško vertė: 2605 Eur
Indeksuota miško medynų vertė: 2366 Eur
Žemės sklypo vertė: 642 Eur
Miško žemės ir medynų vertė: 642 Eur
Miško medynų vertė: 493 Eur
Vidutinė rinkos vertė: 3050 Eur
Vidutinės rinkos vertės nustatymo data: 2019-10-25
Vidutinės rinkos vertės nustatymo būdas: Masinis vertinimas
Kadastro duomenų nustatymo data: 2019-02-14

3. Daikto priklausiniai iš kito registro: įrašų nėra**4. Nuosavybė:**

4.1. Nuosavybės teisė
Savininkas: LIETUVOS RESPUBLIKA, a.k. 111105555
Daiktas: žemės sklypas Nr. 4400-5178-9885, aprašytas p. 2.1.
Įregistravimo pagrindas: 2019-09-27 Nacionalinės žemės tarnybos teritorinio skyriaus vedėjo sprendimas Nr. 34SK-1117-(14.34.110.)
Įrašas galioja: Nuo 2019-10-29

5. Valstybės ir savivaldybių žemės patikėjimo teisė:

5.1. Valstybinės žemės patikėjimo teisė
Patikėtinis: Nacionalinė žemės tarnyba prie Žemės ūkio ministerijos, a.k. 188704927
Daiktas: žemės sklypas Nr. 4400-5178-9885, aprašytas p. 2.1.
Įregistravimo pagrindas: 2019-09-27 Nacionalinės žemės tarnybos teritorinio skyriaus vedėjo sprendimas Nr. 34SK-1117-(14.34.110.)
Įrašas galioja: Nuo 2019-10-29

6. Kitos daiktinės teisės : įrašų nėra**7. Juridiniai faktai: įrašų nėra****8. Žymos: įrašų nėra****9. Teritorijos, kuriose taikomos specialiosios žemės naudojimo sąlygos:**

9.1. Miško žemė (VI skyrius, trečiasis skirsnis)
Daiktas: žemės sklypas Nr. 4400-5178-9885, aprašytas p. 2.1.
Įregistravimo pagrindas: 2019-06-06 Lietuvos Respublikos specialiųjų žemės naudojimo sąlygų įstatymas Nr. XIII-2166
2019-12-19 Lietuvos Respublikos žemės ūkio ministro įsakymas Nr. 3D-711
Plotas: 17673.00 kv. m
Įrašas galioja: Nuo 2020-01-02

9.2. [X]

XXVI. Miško naudojimo apribojimai
Daiktas: žemės sklypas Nr. 4400-5178-9885, aprašytas p. 2.1.
Įregistravimo pagrindas: 2019-09-27 Nacionalinės žemės tarnybos teritorinio skyriaus vedėjo sprendimas Nr. 34SK-1117-(14.34.110.)
Plotas: 17673.00 kv. m
Išregistravimo pagrindas: 2019-06-06 Lietuvos Respublikos specialiųjų žemės naudojimo sąlygų įstatymas Nr. XIII-2166
2019-12-19 Lietuvos Respublikos žemės ūkio ministro įsakymas Nr. 3D-711
Įrašas galioja: Nuo 2019-10-25 iki 2020-01-02

10. Daikto registravimas ir kadastro žymos:

10.1.

Suformuotas naujas (daikto registravimas)
Daiktas: žemės sklypas Nr. 4400-5178-9885, aprašytas p. 2.1.
Įregistravimo pagrindas: 2019-09-27 Nacionalinės žemės tarnybos teritorinio skyriaus vedėjo sprendimas Nr. 34SK-1117-(14.34.110.)
Įrašas galioja: Nuo 2019-10-25

10.2.

Kadastrinius matavimus atliko (kadastro žyma)
DAIVA GUDAVIČIENĖ
Daiktas: žemės sklypas Nr. 4400-5178-9885, aprašytas p. 2.1.
Įregistravimo pagrindas: 2008-06-19 Kvalifikacijos pažymėjimas Nr. 2M-M-344
2019-02-14 Nekilnojamojo daikto kadastro duomenų byla
Įrašas galioja: Nuo 2019-10-25

11. Registro pastabos ir nuorodos: įrašų nėra**12. Kita informacija:** įrašų nėra**13. Informacija apie duomenų sandoriui tikslinimą:** įrašų nėra**14. Asmenvardžių istorija:** įrašų nėra

Dokumentą atspausdino



ROMA KANTMINIENĖ

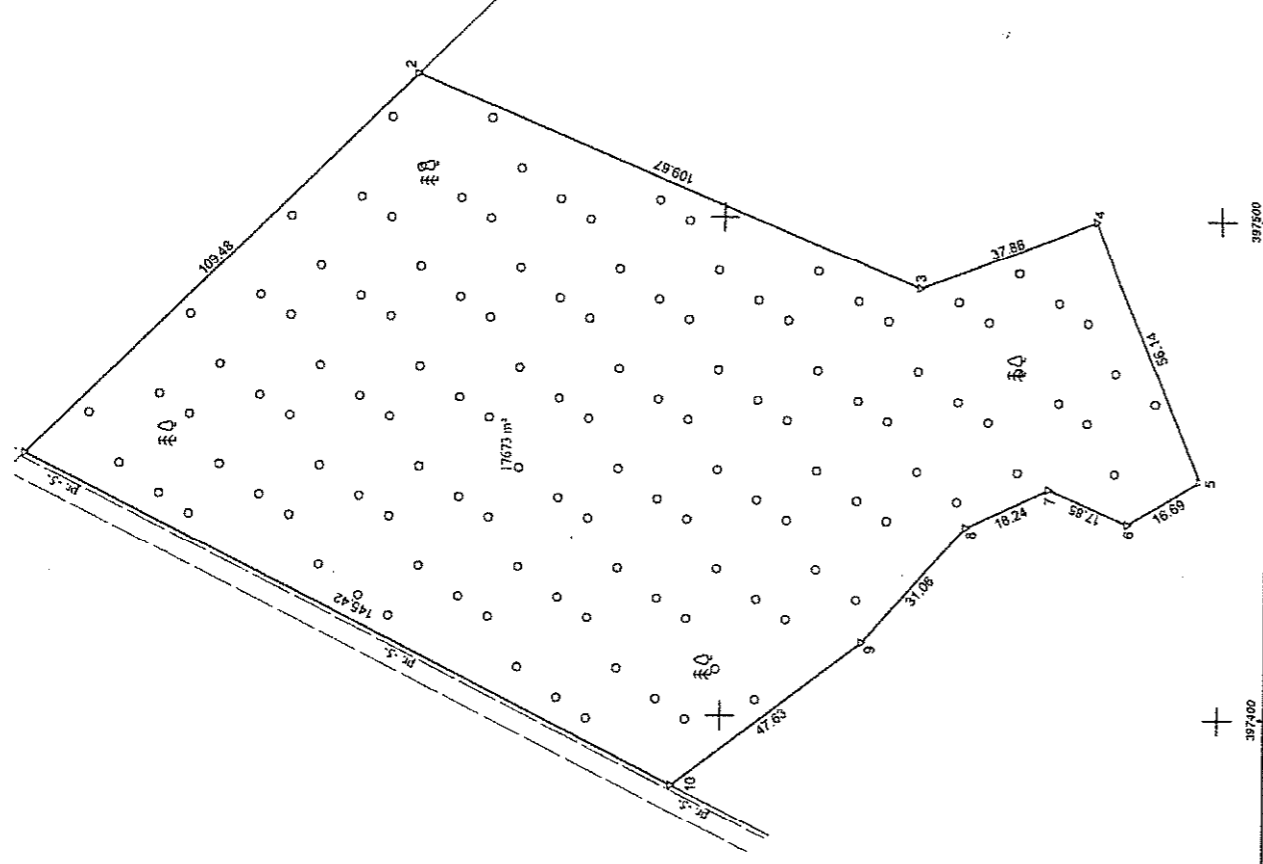


Žemės sklypo žemėtvarkos planas



ŽEMĖS SKLYPO PLANAS M 1:1000

Sklypo plotas 17673 m²



Kadastras:	vietovė	juodpėčių	blokas	sklypas
Žemės sklypo kadastro Nr.	7	7	2	3 0 0 3
Savivaldybė	Tauragės r.			
Seniūnija	Tauragės			
Gyvenamoji vietovė	Joniskės k.			
Gatvės, namo Nr.	SKL.Proj.Nr.384-I			
Greitmybė	Greitimo žemės sklypo kadastro Nr.	Pastabos		
1-2	7725/0003/70			
2-10	7725/0003/112			
10-1		pr. 5m. pl. kelias		

Šio pagal 2019 m. vasarą mėn. 06 d. atliktą žemės sklypo ribų paženklinimą-pradėjamą parengiamą žemės sklypo planą: išmatuoti ribomis ir apskaičiuoti žemės sklypo plotą sutvirtinti:

1. Valstybės įmonė Valstybinių miškų urėdija
Tauragės regioninis padalinys

Registruojamo objekto
vadovė

Registruojamo objekto
Matavimai

(vardas, pavardė)

(parašas)

(data)

Valdas Gudavičius
2019-02-06

Valdas Gudavičius



Matavimo kvalifikacijos pažymėjimo Nr.: 3M-M-344 GEO OBJEKTO KODAS: 4100-5178-9885

6128900

6128900

6128900



VALSTYBĖS ĮMONĖ REGISTRŲ CENTRAS
Lvovo g. 25-101, 09320 Vilnius, tel. (8 5) 2688 262, el. p. info@registrucentras.lt
Duomenys kaupiami ir saugomi Juridinių asmenų registre, kodas 124110246

NEKILNOJAMOJO TURTO REGISTRO DUOMENŲ BAZĖS IŠRAŠAS

SU ISTORIJA

2020-11-24 11:21:53

1. Nekilnojamojo turto registre įregistruotas turtas:

Registro Nr.: 44/2391467
Registro tipas: Žemės sklypas
Sudarymo data: 2019-10-28
Tauragės r. sav., Tauragės sen., Joniškės k.

2. Nekilnojamieji daiktai:

2.1. Žemės sklypas
Tauragės r. sav., Tauragės sen., Joniškės k.
Aprašymas / pastabos: Miško medynų vertė prilyginta nekilnojamojo turto registre įrašyti indeksuoti medynų vertei
Unikalus daikto numeris: 4400-5178-7203
Žemės sklypo kadastro numeris ir kadastro vietovės pavadinimas: 7725/0003:133 Juodpetrių k.v.
Daikto pagrindinė naudojimo paskirtis: Miškų ūkio
Žemės sklypo naudojimo būdas: Ūkinių miškų sklypai
Žemės sklypo plotas: 0.3586 ha
Miško žemės plotas: 0.3586 ha
Matavimų tipas: Žemės sklypas suformuotas atliekant kadastrinius matavimus
Indeksuota žemės sklypo vertė: 1642 Eur
Indeksuota miško vertė: 1642 Eur
Indeksuota miško medynų vertė: 1570 Eur
Žemės sklypo vertė: 372 Eur
Miško žemės ir medynų vertė: 372 Eur
Miško medynų vertė: 327 Eur
Vidutinė rinkos vertė: 1709 Eur
Vidutinės rinkos vertės nustatymo data: 2019-10-29
Vidutinės rinkos vertės nustatymo būdas: Masinis vertinimas
Kadastro duomenų nustatymo data: 2019-02-14

3. Daikto priklausiniai iš kito registro: įrašų nėra

4. Nuosavybė:

4.1. Nuosavybės teisė
Savininkas: LIETUVOS RESPUBLIKA, a.k. 111105555
Daiktas: žemės sklypas Nr. 4400-5178-7203, aprašytas p. 2.1.
Įregistravimo pagrindas: 2019-09-30 Nacionalinės žemės tarnybos teritorinio skyriaus vedėjo sprendimas Nr. 34SK-1145-(14.34.110.)
Įrašas galioja: Nuo 2019-10-29

5. Valstybės ir savivaldybių žemės patikėjimo teisė:

5.1. Valstybinės žemės patikėjimo teisė
Patikėtinis: Nacionalinė žemės tarnyba prie Žemės ūkio ministerijos, a.k. 188704927
Daiktas: žemės sklypas Nr. 4400-5178-7203, aprašytas p. 2.1.
Įregistravimo pagrindas: 2019-09-30 Nacionalinės žemės tarnybos teritorinio skyriaus vedėjo sprendimas Nr. 34SK-1145-(14.34.110.)
Įrašas galioja: Nuo 2019-10-29

6. Kitos daiktinės teisės : įrašų nėra

7. Juridiniai faktai: įrašų nėra

8. Žymos: įrašų nėra

9. Teritorijos, kuriose taikomos specialiosios žemės naudojimo sąlygos:

9.1. Miško žemė (VI skyrius, trečiasis skirsnis)
Daiktas: žemės sklypas Nr. 4400-5178-7203, aprašytas p. 2.1.
Įregistravimo pagrindas: 2019-06-06 Lietuvos Respublikos specialiųjų žemės naudojimo sąlygų įstatymas Nr. XIII-2166
2019-12-19 Lietuvos Respublikos žemės ūkio ministro įsakymas Nr. 3D-711
Plotas: 3586.00 kv. m
Įrašas galioja: Nuo 2020-01-02

9.2. [X]

XXVI. Miško naudojimo apribojimai
Daiktas: žemės sklypas Nr. 4400-5178-7203, aprašytas p. 2.1.
Įregistravimo pagrindas: 2019-09-30 Nacionalinės žemės tarnybos teritorinio skyriaus vedėjo sprendimas Nr. 34SK-1145-(14.34.110.)
Plotas: 3586.00 kv. m
Išregistravimo pagrindas: 2019-06-06 Lietuvos Respublikos specialiųjų žemės naudojimo sąlygų įstatymas Nr. XIII-2166
2019-12-19 Lietuvos Respublikos žemės ūkio ministro įsakymas Nr. 3D-711
Įrašas galioja: Nuo 2019-10-29 iki 2020-01-02

10. Daikto registravimas ir kadastro žymos:

10.1.

Kadastrinius matavimus atliko (kadastro žyma)

ROLANDAS GRUODIS

Daiktas: žemės sklypas Nr. 4400-5178-7203, aprašytas p. 2.1.

[registravimo pagrindas: 2008-06-11 Kvalifikacijos pažymėjimas Nr. 2M-M-271

2019-02-14 Nekilnojamojo daikto kadastro duomenų byla

[rašas galioja: Nuo 2019-10-29

10.2.

Suformuotas naujas (daikto registravimas)

Daiktas: žemės sklypas Nr. 4400-5178-7203, aprašytas p. 2.1.

[registravimo pagrindas: 2019-09-30 Nacionalinės žemės tarnybos teritorinio skyriaus vedėjo

sprendimas Nr. 34SK-1145-(14.34.110.)

[rašas galioja: Nuo 2019-10-29

11. Registro pastabos ir nuorodos: įrašų nėra**12. Kita informacija:** įrašų nėra**13. Informacija apie duomenų sandoriui tikslinimą:** įrašų nėra**14. Asmenvardžių istorija:** įrašų nėra

Dokumentą atspausdino



ROMA KANTMINIENĖ



VALSTYBĖS ĮMONĖ REGISTRŲ CENTRAS
Lvovo g. 25-101, 09320 Vilnius, tel. (8 5) 2688 262, el. p. info@registrucentras.lt
Duomenys kaupiami ir saugomi Juridinių asmenų registre, kodas 124110246

NEKILNOJAMOJO TURTO REGISTRO DUOMENŲ BAZĖS IŠRAŠAS

SU ISTORIJA
2020-11-24 11:40:27

1. Nekilnojamojo turto registre įregistruotas turtas:

Registro Nr.: 44/2391620
Registro tipas: Žemės sklypas
Sudarymo data: 2019-10-28
Tauragės r. sav., Tauragės sen., Juodpetrių k.

2. Nekilnojamieji daiktai:

2.1. Žemės sklypas
Tauragės r. sav., Tauragės sen., Juodpetrių k.
Unikalus daikto numeris: 4400-5273-6573
Žemės sklypo kadastro numeris ir kadastro vietovės pavadinimas: 7725/0004:90 Juodpetrių k.v.
Daikto pagrindinė naudojimo paskirtis: Miškų ūkio
Žemės sklypo naudojimo būdas: Ūkinių miškų sklypai
Žemės sklypo plotas: 0.1793 ha
Žemės ūkio naudmenų plotas viso: 0.0499 ha
iš jo: pievų ir natūralių ganyklų plotas: 0.0499 ha
Miško žemės plotas: 0.1294 ha
Žemės ūkio naudmenų našumo balas: 32.2
Matavimų tipas: Žemės sklypas suformuotas atliekant kadastrinius matavimus
Indeksuota žemės sklypo vertė: 61 Eur
Indeksuota žemės sklypo vertė be miško: 27 Eur
Indeksuota miško vertė: 34 Eur
Indeksuota miško medynų vertė: 10 Eur
Žemės sklypo vertė: 34 Eur
Sklypo vertė be miško žemės ir medynų: 17 Eur
Miško žemės ir medynų vertė: 17 Eur
Miško medynų vertė: 2 Eur
Vidutinė rinkos vertė: 117 Eur
Vidutinės rinkos vertės nustatymo data: 2019-10-29
Vidutinės rinkos vertės nustatymo būdas: Masinis vertinimas
Kadastro duomenų nustatymo data: 2019-09-13

3. Daikto priklausiniai iš kito registro: įrašų nėra**4. Nuosavybė:**

4.1. Nuosavybės teisė
Savininkas: LIETUVOS RESPUBLIKA, a.k. 111105555
Daiktas: žemės sklypas Nr. 4400-5273-6573, aprašytas p. 2.1.
Įregistravimo pagrindas: 2019-09-23 Nacionalinės žemės tarnybos teritorinio skyriaus vedėjo sprendimas Nr. 34SK-1097-(14.34.110.)
Įrašas galioja: Nuo 2019-10-29

5. Valstybės ir savivaldybių žemės patikėjimo teisė:

5.1. Valstybinės žemės patikėjimo teisė
Patikėtinis: Nacionalinė žemės tarnyba prie Žemės ūkio ministerijos, a.k. 188704927
Daiktas: žemės sklypas Nr. 4400-5273-6573, aprašytas p. 2.1.
Įregistravimo pagrindas: 2019-09-23 Nacionalinės žemės tarnybos teritorinio skyriaus vedėjo sprendimas Nr. 34SK-1097-(14.34.110.)
Įrašas galioja: Nuo 2019-10-29

6. Kitos daiktinės teisės : įrašų nėra**7. Juridiniai faktai: įrašų nėra****8. Žymos: įrašų nėra****9. Teritorijos, kuriose taikomos specialiosios žemės naudojimo sąlygos:**

9.1. Elektros tinklų apsaugos zonos (III skyrius, ketvirtasis skirsnis)
Daiktas: žemės sklypas Nr. 4400-5273-6573, aprašytas p. 2.1.
Įregistravimo pagrindas: 2019-06-06 Lietuvos Respublikos specialiujų žemės naudojimo sąlygų įstatymas Nr. XIII-2166
2019-12-19 Lietuvos Respublikos žemės ūkio ministro įsakymas Nr. 3D-711
Plotas: 801.00 kv. m
Įrašas galioja: Nuo 2020-01-02

9.2. Miško žemė (VI skyrius, trečiasis skirsnis)
Daiktas: žemės sklypas Nr. 4400-5273-6573, aprašytas p. 2.1.
Įregistravimo pagrindas: 2019-06-06 Lietuvos Respublikos specialiujų žemės naudojimo sąlygų įstatymas Nr. XIII-2166
2019-12-19 Lietuvos Respublikos žemės ūkio ministro įsakymas Nr. 3D-711
Plotas: 1294.00 kv. m

- Įrašas galioja: Nuo 2020-01-02
- 9.3. Paviršinių vandens telkinių apsaugos zonos (VI skyrius, septintasis skirsnis)
 Daiktas: žemės sklypas Nr. 4400-5273-6573, aprašytas p. 2.1.
 Įregistravimo pagrindas: 2019-06-06 Lietuvos Respublikos specialiųjų žemės naudojimo sąlygų įstatymas Nr. XIII-2166
 2019-12-19 Lietuvos Respublikos žemės ūkio ministro įsakymas Nr. 3D-711
 Plotas: 1793.00 kv. m
 Įrašas galioja: Nuo 2020-01-02
- 9.4. Paviršinių vandens telkinių pakrantės apsaugos juostos (VI skyrius, aštuntasis skirsnis)
 Daiktas: žemės sklypas Nr. 4400-5273-6573, aprašytas p. 2.1.
 Įregistravimo pagrindas: 2019-06-06 Lietuvos Respublikos specialiųjų žemės naudojimo sąlygų įstatymas Nr. XIII-2166
 2019-12-19 Lietuvos Respublikos žemės ūkio ministro įsakymas Nr. 3D-711
 Plotas: 317.00 kv. m
 Įrašas galioja: Nuo 2020-01-02
- 9.5. [X] VI. Elektros linijų apsaugos zonos
 Daiktas: žemės sklypas Nr. 4400-5273-6573, aprašytas p. 2.1.
 Įregistravimo pagrindas: 2019-09-23 Nacionalinės žemės tarnybos teritorinio skyriaus vedėjo sprendimas Nr. 34SK-1097-(14.34.110.)
 Plotas: 801.00 kv. m
 Išregistravimo pagrindas: 2019-06-06 Lietuvos Respublikos specialiųjų žemės naudojimo sąlygų įstatymas Nr. XIII-2166
 2019-12-19 Lietuvos Respublikos žemės ūkio ministro įsakymas Nr. 3D-711
 Įrašas galioja: Nuo 2019-10-29 iki 2020-01-02
- 9.6. [X] XXVI. Miško naudojimo apribojimai
 Daiktas: žemės sklypas Nr. 4400-5273-6573, aprašytas p. 2.1.
 Įregistravimo pagrindas: 2019-09-23 Nacionalinės žemės tarnybos teritorinio skyriaus vedėjo sprendimas Nr. 34SK-1097-(14.34.110.)
 Plotas: 1294.00 kv. m
 Išregistravimo pagrindas: 2019-06-06 Lietuvos Respublikos specialiųjų žemės naudojimo sąlygų įstatymas Nr. XIII-2166
 2019-12-19 Lietuvos Respublikos žemės ūkio ministro įsakymas Nr. 3D-711
 Įrašas galioja: Nuo 2019-10-29 iki 2020-01-02
- 9.7. [X] XXIX. Paviršinio vandens telkinių apsaugos zonos
 Daiktas: žemės sklypas Nr. 4400-5273-6573, aprašytas p. 2.1.
 Įregistravimo pagrindas: 2019-09-23 Nacionalinės žemės tarnybos teritorinio skyriaus vedėjo sprendimas Nr. 34SK-1097-(14.34.110.)
 Plotas: 1793.00 kv. m
 Išregistravimo pagrindas: 2019-06-06 Lietuvos Respublikos specialiųjų žemės naudojimo sąlygų įstatymas Nr. XIII-2166
 2019-12-19 Lietuvos Respublikos žemės ūkio ministro įsakymas Nr. 3D-711
 Įrašas galioja: Nuo 2019-10-29 iki 2020-01-02
- 9.8. [X] XXIX. Paviršinio vandens telkinių pakrantės apsaugos juostos
 Daiktas: žemės sklypas Nr. 4400-5273-6573, aprašytas p. 2.1.
 Įregistravimo pagrindas: 2019-09-23 Nacionalinės žemės tarnybos teritorinio skyriaus vedėjo sprendimas Nr. 34SK-1097-(14.34.110.)
 Plotas: 317.00 kv. m
 Išregistravimo pagrindas: 2019-06-06 Lietuvos Respublikos specialiųjų žemės naudojimo sąlygų įstatymas Nr. XIII-2166
 2019-12-19 Lietuvos Respublikos žemės ūkio ministro įsakymas Nr. 3D-711
 Įrašas galioja: Nuo 2019-10-29 iki 2020-01-02
10. Daikto registravimas ir kadastro žymos:
- 10.1. Kadastrinius matavimus atliko (kadastro žyma)
 DAIVA GUDAVIČIENĖ
 Daiktas: žemės sklypas Nr. 4400-5273-6573, aprašytas p. 2.1.
 Įregistravimo pagrindas: 2008-06-19 Kvalifikacijos pažymėjimas Nr. 2M-M-344
 2019-09-13 Nekilnojamojo daikto kadastro duomenų byla
 Įrašas galioja: Nuo 2019-10-29
- 10.2. Suformuotas naujas (daikto registravimas)
 Daiktas: žemės sklypas Nr. 4400-5273-6573, aprašytas p. 2.1.
 Įregistravimo pagrindas: 2019-09-23 Nacionalinės žemės tarnybos teritorinio skyriaus vedėjo sprendimas Nr. 34SK-1097-(14.34.110.)
 Įrašas galioja: Nuo 2019-10-29
11. Registro pastabos ir nuorodos: įrašų nėra
12. Kita informacija: įrašų nėra
13. Informacija apie duomenų sandoriui tikslinimą: įrašų nėra
14. Asmenvardžių istorija: įrašų nėra

Dokumentą atspausdino



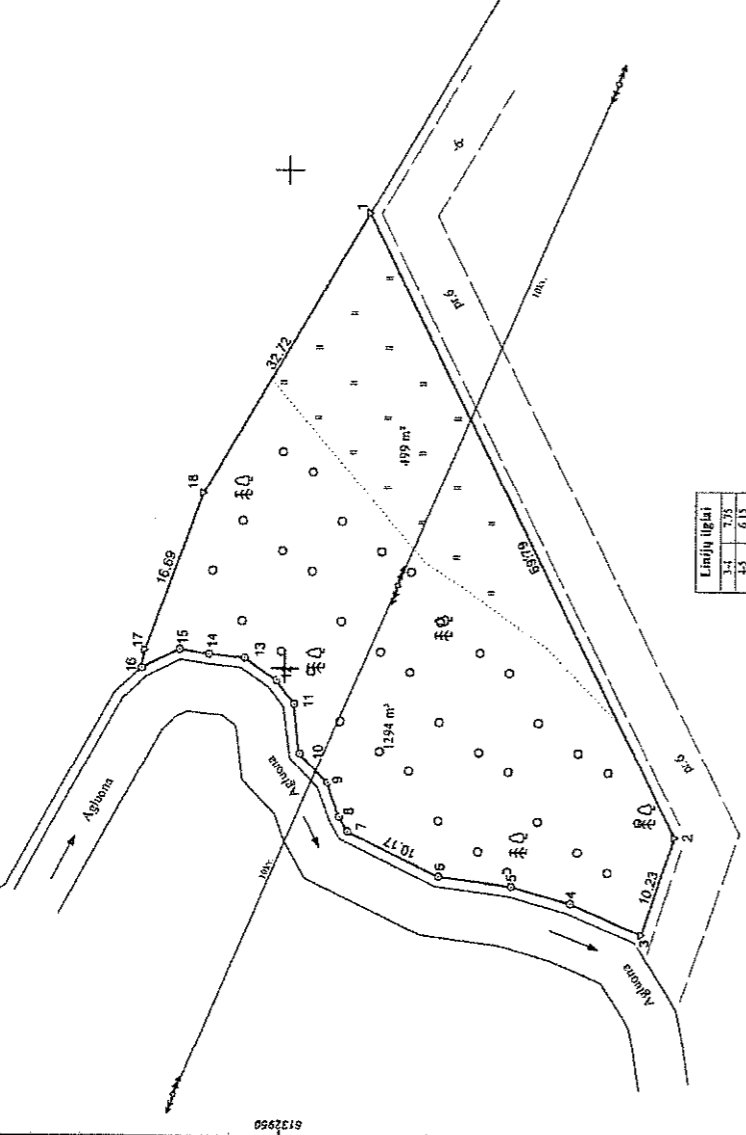
ROMA KANTMINIENĖ

Žemės sklypo išdėstymo schema

ŽEMĖS SKLYPO PLANAS M 1:500

Sklypo plotas 1793 m²

Kadastras: vietovė	Juodpėrių	blokas	sklypas
Žemės sklypo kadastra Nr.	7 7 2 5 0 0 4		
Savivaldybė	Tauragės r.		
Seniūnija	Tauragės		
Gyvenamąji vietovė	Juodpėrių k.		
Galvė, namo Nr.	SKI.Proj.Nr.F3B4-5		
Gretinybė	Grietimo žemės sklypo kadastra Nr.	Pastabas	
1-3		lėm.pl. kelias	
3-16		Upe Agluona	
16-18-1	7713/0007-4		



1-4	2,75
4-5	6,13
5-6	7,48
6-7	7,78
7-8	2,09
8-9	3,03
9-10	3,00
10-11	3,90
11-12	2,65
12-13	2,01
13-14	2,01
14-15	1,15

Su pagal 2019 m. sausio mėn. 17 d. atliktą žemės sklypo ribų pažėnklinimą-parodymą parengtame žemės sklypo plane išbraižytais ribomis ir apskaičiuotu žemės sklypo plotu sutinku:

I. Valstybės įmonė Valstybinių miškų urėdija pralėvybos vadovės Tauragės regioninis padalinys
Mocdienius ruošos ir Tauragės regioninis padalinys
B. B. B. (data)

Daivos Gudavičienės įmonė

R. Kėlnavos g. 24-208, Kaunas
P. A. 13112084 IR-232-09-3455

D. Gudavičienė
Pavardė: Daiva Gudavičienė
Data: 2019-07-28

Mėtininkų gatvės pašymėjimo Nr.: 2M-M-344 GEO OBJEKTO KODAS: 4000-2373-6573





VALSTYBĖS ĮMONĖ REGISTRŲ CENTRAS
Lvovo g. 25-101, 09320 Vilnius, tel. (8 5) 2688 262, el. p. info@registrucentras.lt
Duomenys kaupiami ir saugomi Juridinių asmenų registre, kodas 124110246

NEKILNOJAMOJO TURTO REGISTRO DUOMENŲ BAZĖS IŠRAŠAS

SU ISTORIJA
2020-11-24 11:24:24

1. Nekilnojamojo turto registre įregistruotas turtas:

Registro Nr.: 44/2378110
Registro tipas: Žemės sklypas
Sudarymo data: 2019-09-11
Tauragės r. sav., Tauragės sen., Juodpetrių k.

2. Nekilnojamieji daiktai:

2.1. Žemės sklypas
Tauragės r. sav., Tauragės sen., Juodpetrių k.
Aprašymas / pastabos: Miško medynų vertė prilyginta indeksuotai medynų vertei
Unikalus daikto numeris: 4400-5184-2827
Žemės sklypo kadastro numeris ir kadastro vietovės pavadinimas: 7725/0006:378 Juodpetrių k.v.
Daikto pagrindinė naudojimo paskirtis: Miškų ūkio
Žemės sklypo naudojimo būdas: Ūkinių miškų sklypai
Žemės sklypo plotas: 0.7798 ha
Miško žemės plotas: 0.5172 ha
Kitos žemės plotas: 0.2626 ha
Nusausintos žemės plotas: 0.0854 ha
Matavimų tipas: Žemės sklypas suformuotas atliekant kadastrinius matavimus
Indeksuota žemės sklypo vertė: 459 Eur
Indeksuota miško vertė: 459 Eur
Indeksuota miško medynų vertė: 341 Eur
Žemės sklypo vertė: 145 Eur
Miško žemės ir medynų vertė: 145 Eur
Miško medynų vertė: 71 Eur
Vidutinė rinkos vertė: 948 Eur
Vidutinės rinkos vertės nustatymo data: 2019-09-12
Vidutinės rinkos vertės nustatymo būdas: Masinis vertinimas
Kadastro duomenų nustatymo data: 2019-02-14

3. Daikto priklausiniai iš kito registro: įrašų nėra**4. Nuosavybė:**

4.1. Nuosavybės teisė
Savininkas: LIETUVOS RESPUBLIKA, a.k. 111105555
Daiktas: žemės sklypas Nr. 4400-5184-2827, aprašytas p. 2.1.
Įregistravimo pagrindas: 2019-08-14 Nacionalinės žemės tarnybos teritorinio skyriaus vedėjo sprendimas Nr. 34SK-909-(14.34.110.)
Įrašas galioja: Nuo 2019-09-13

5. Valstybės ir savivaldybių žemės patikėjimo teisė:

5.1. Valstybinė žemės patikėjimo teisė
Patikėtinis: Nacionalinė žemės tarnyba prie Žemės ūkio ministerijos, a.k. 188704927
Daiktas: žemės sklypas Nr. 4400-5184-2827, aprašytas p. 2.1.
Įregistravimo pagrindas: 2019-08-14 Nacionalinės žemės tarnybos teritorinio skyriaus vedėjo sprendimas Nr. 34SK-909-(14.34.110.)
Įrašas galioja: Nuo 2019-09-13

6. Kitos daiktinės teisės : įrašų nėra**7. Juridiniai faktai: įrašų nėra****8. Žymos: įrašų nėra****9. Teritorijos, kuriose taikomos specialiosios žemės naudojimo sąlygos:**

9.1. Melioruotos žemės ir melioracijos statinių apsaugos zonos (VI skyrius, antrasis skirsnis)
Daiktas: žemės sklypas Nr. 4400-5184-2827, aprašytas p. 2.1.
Įregistravimo pagrindas: 2019-06-06 Lietuvos Respublikos specialiųjų žemės naudojimo sąlygų įstatymas Nr. XIII-2166
2019-12-19 Lietuvos Respublikos žemės ūkio ministro įsakymas Nr. 3D-711
Plotas: 854.00 kv. m
Įrašas galioja: Nuo 2020-01-02

9.2. Miško žemė (VI skyrius, trečiasis skirsnis)
Daiktas: žemės sklypas Nr. 4400-5184-2827, aprašytas p. 2.1.
Įregistravimo pagrindas: 2019-06-06 Lietuvos Respublikos specialiųjų žemės naudojimo sąlygų įstatymas Nr. XIII-2166
2019-12-19 Lietuvos Respublikos žemės ūkio ministro įsakymas Nr. 3D-711
Plotas: 5172.00 kv. m
Įrašas galioja: Nuo 2020-01-02

- 9.3. Paviršinių vandens telkinių apsaugos zonos (VI skyrius, septintasis skirsnis)
 Daiktas: žemės sklypas Nr. 4400-5184-2827, aprašytas p. 2.1.
 Įregistravimo pagrindas: 2019-06-06 Lietuvos Respublikos specialiųjų žemės naudojimo sąlygų įstatymas Nr. XIII-2166
 2019-12-19 Lietuvos Respublikos žemės ūkio ministro įsakymas Nr. 3D-711
 Plotas: 6850.00 kv. m
 Įrašas galioja: Nuo 2020-01-02
- 9.4. Paviršinių vandens telkinių pakrantės apsaugos juostos (VI skyrius, aštuntasis skirsnis)
 Daiktas: žemės sklypas Nr. 4400-5184-2827, aprašytas p. 2.1.
 Įregistravimo pagrindas: 2019-06-06 Lietuvos Respublikos specialiųjų žemės naudojimo sąlygų įstatymas Nr. XIII-2166
 2019-12-19 Lietuvos Respublikos žemės ūkio ministro įsakymas Nr. 3D-711
 Plotas: 530.00 kv. m
 Įrašas galioja: Nuo 2020-01-02
- 9.5. [X] XXI. Žemės sklypai, kuriuose įrengtos valstybei priklausančios melioracijos sistemos bei įrenginiai
 Daiktas: žemės sklypas Nr. 4400-5184-2827, aprašytas p. 2.1.
 Įregistravimo pagrindas: 2019-08-14 Nacionalinės žemės tarnybos teritorinio skyriaus vedėjo sprendimas Nr. 34SK-909-(14.34.110.)
 Plotas: 854.00 kv. m
 Išregistravimo pagrindas: 2019-06-06 Lietuvos Respublikos specialiųjų žemės naudojimo sąlygų įstatymas Nr. XIII-2166
 2019-12-19 Lietuvos Respublikos žemės ūkio ministro įsakymas Nr. 3D-711
 Įrašas galioja: Nuo 2019-09-12 iki 2020-01-02
- 9.6. [X] XXVI. Miško naudojimo apribojimai
 Daiktas: žemės sklypas Nr. 4400-5184-2827, aprašytas p. 2.1.
 Įregistravimo pagrindas: 2019-08-14 Nacionalinės žemės tarnybos teritorinio skyriaus vedėjo sprendimas Nr. 34SK-909-(14.34.110.)
 Plotas: 5172.00 kv. m
 Išregistravimo pagrindas: 2019-06-06 Lietuvos Respublikos specialiųjų žemės naudojimo sąlygų įstatymas Nr. XIII-2166
 2019-12-19 Lietuvos Respublikos žemės ūkio ministro įsakymas Nr. 3D-711
 Įrašas galioja: Nuo 2019-09-12 iki 2020-01-02
- 9.7. [X] XXIX. Paviršinio vandens telkinių apsaugos zonos
 Daiktas: žemės sklypas Nr. 4400-5184-2827, aprašytas p. 2.1.
 Įregistravimo pagrindas: 2019-08-14 Nacionalinės žemės tarnybos teritorinio skyriaus vedėjo sprendimas Nr. 34SK-909-(14.34.110.)
 Plotas: 6850.00 kv. m
 Išregistravimo pagrindas: 2019-06-06 Lietuvos Respublikos specialiųjų žemės naudojimo sąlygų įstatymas Nr. XIII-2166
 2019-12-19 Lietuvos Respublikos žemės ūkio ministro įsakymas Nr. 3D-711
 Įrašas galioja: Nuo 2019-09-12 iki 2020-01-02
- 9.8. [X] XXIX. Paviršinio vandens telkinių pakrantės apsaugos juostos
 Daiktas: žemės sklypas Nr. 4400-5184-2827, aprašytas p. 2.1.
 Įregistravimo pagrindas: 2019-08-14 Nacionalinės žemės tarnybos teritorinio skyriaus vedėjo sprendimas Nr. 34SK-909-(14.34.110.)
 Plotas: 530.00 kv. m
 Išregistravimo pagrindas: 2019-06-06 Lietuvos Respublikos specialiųjų žemės naudojimo sąlygų įstatymas Nr. XIII-2166
 2019-12-19 Lietuvos Respublikos žemės ūkio ministro įsakymas Nr. 3D-711
 Įrašas galioja: Nuo 2019-09-12 iki 2020-01-02

10. Daikto registravimas ir kadastro žymos:

- 10.1. Kadastrinius matavimus atliko (kadastro žyma)
 DAIVA GUDAVIČIENĖ
 Daiktas: žemės sklypas Nr. 4400-5184-2827, aprašytas p. 2.1.
 Įregistravimo pagrindas: 2008-06-19 Kvalifikacijos pažymėjimas Nr. 2M-M-344
 2019-02-14 Nekilnojamojo daikto kadastro duomenų byla
 Įrašas galioja: Nuo 2019-09-12
- 10.2. Suformuotas naujas (daikto registravimas)
 Daiktas: žemės sklypas Nr. 4400-5184-2827, aprašytas p. 2.1.
 Įregistravimo pagrindas: 2019-08-14 Nacionalinės žemės tarnybos teritorinio skyriaus vedėjo sprendimas Nr. 34SK-909-(14.34.110.)
 Įrašas galioja: Nuo 2019-09-12

11. Registro pastabos ir nuorodos: įrašų nėra

12. Kita informacija: įrašų nėra

13. Informacija apie duomenų sandoriui tikslinimą: įrašų nėra


14. Asmenvardžių istorija: įrašų nėra

Dokumentą atspausdino



ROMA KANTMINIENĖ

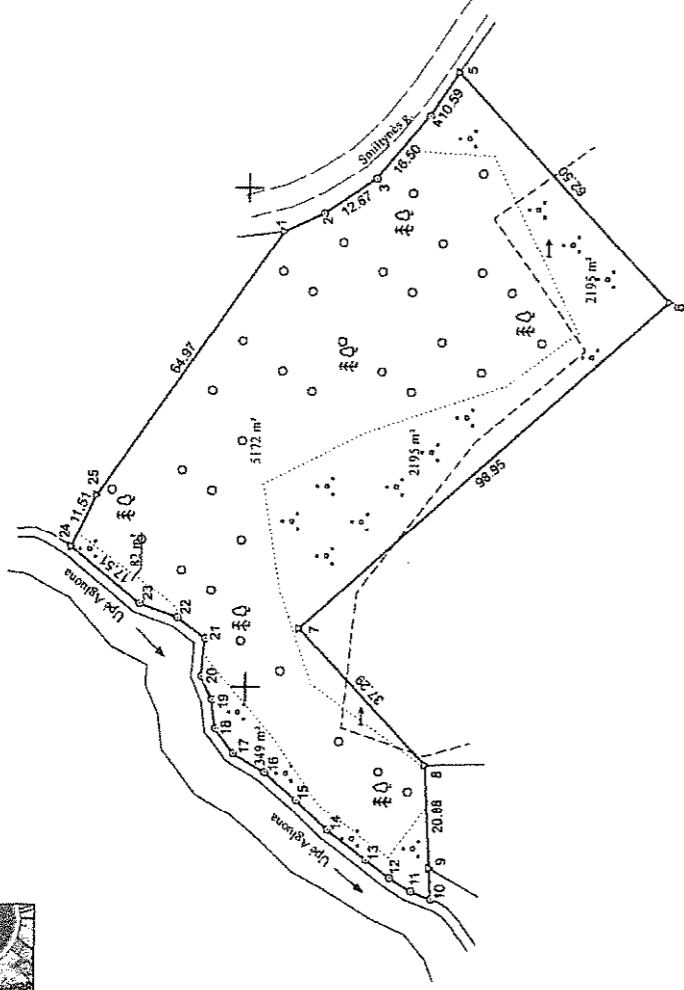
Žemės sklypo iškastymo schema



ŽEMĖS SKLYPO PLANAS M 1:1000

Sklypo plotas 7798 m²

Kadastras:	vietaivė	Juodpėtrių	blokas	sklypas
Žemės sklypo kadastro Nr.	7	7	2	5
Savivaldybė	Tauragės r.			
Seniūnija	Tauragės			
Gyvenamoji vietaivė	Juodpėtrių k.			
Čiutv. namo Nr.	SKI.Proj.Nr.384-3			
Greitimbė	1-5	Greitimo žemės sklypo kadastro Nr.	Pastabos	
	5-8	7725/0006:261	Smiltynės g.	
	8-9	7725/0006:350		
	9-10		LVZF	
	10-24		Upr. Agluona	
	24-25-1	7725/0006:331		



Linija	Ilguma
1-2	8.70
2-10	2.07
10-11	4.33
11-12	5.05
12-13	3.98
13-14	2.71
14-15	8.57
15-16	7.55
16-17	6.16
17-18	2.85
18-19	2.07
19-20	6.58
20-21	6.11
21-22	6.11
22-23	6.11

Su pagal 2019 m. sausio mėn. 17 d. atliktų žemės sklypo ribų paženklinimą-paroodymą parengtame žemės sklypo plane išbraižyjomis ribomis ir apskaičiuotu žemės sklypo plotu sutinku:

1. Valstybės įmonė Valstybinių miškų urėdija
Tauragės regioninės padalinys
Regioninio padalinio
veiklos
įs. imaudies. Nr.
(vardas, pavardė) *Debet 2019-01-18* (parčias) (data)

Daivos Gudavičienės įmonė

R. Kabanų g. 34-301, Kaunas
Įm. A. UDD20067 tel. +370-699-31665
Įmonės
Veiklos
įs. imaudies
DAIVA GUDAVIČIENĖ
Data
20190118

Matavimo kвалitetai: patvirtinimo Nr.: 2N-AK-344 GEO OBJEKTO KODAS: 4400-5184-2827





VALSTYBĖS ĮMONĖ REGISTRŲ CENTRAS
Lvovo g. 25-101, 09320 Vilnius, tel. (8 5) 2688 262, el. p. info@registrucentras.lt
Duomenys kaupiami ir saugomi Juridinių asmenų registre, kodas 124110246

NEKILNOJAMOJO TURTO REGISTRO DUOMENŲ BAZĖS IŠRAŠAS

SU ISTORIJA

2020-11-24 11:24:51

1. Nekilnojamojo turto registre įregistruotas turtas:

Registro Nr.: 44/2392163
Registro tipas: Žemės sklypas
Sudarymo data: 2019-10-29
Tauragės r. sav., Tauragės sen., Juodpetrių k.

2. Nekilnojamieji daiktai:

2.1. Žemės sklypas
Tauragės r. sav., Tauragės sen., Juodpetrių k.
Aprašymas / pastabos: Miško medynų vertė prilyginta nekilnojamojo turto registre įrašytai indeksuotai medynų vertei.
Unikalus daikto numeris: 4400-5230-6348
Žemės sklypo kadastro numeris ir kadastro vietovės pavadinimas: 7726/0006:382 Juodpetrių k.v.
Daikto pagrindinė naudojimo paskirtis: Miškų ūkio
Žemės sklypo naudojimo būdas: Ūkinių miškų sklypai
Žemės sklypo plotas: 0.5662 ha
Miško žemės plotas: 0.5493 ha
Kitos žemės plotas: 0.0169 ha
Matavimų tipas: Žemės sklypas suformuotas atliekant kadastrinius matavimus
Indeksuota žemės sklypo vertė: 848 Eur
Indeksuota miško vertė: 848 Eur
Indeksuota miško medynų vertė: 744 Eur
Žemės sklypo vertė: 220 Eur
Miško žemės ir medynų vertė: 220 Eur
Miško medynų vertė: 155 Eur
Vidutinė rinkos vertė: 983 Eur
Vidutinės rinkos vertės nustatymo data: 2019-10-30
Vidutinės rinkos vertės nustatymo būdas: Masinis vertinimas
Kadastro duomenų nustatymo data: 2019-04-29

3. Daikto priklausiniai iš kito registro: įrašų nėra**4. Nuosavybė:**

4.1. Nuosavybės teisė
Savininkas: LIETUVOS RESPUBLIKA, a.k. 111105555
Daiktas: žemės sklypas Nr. 4400-5230-6348, aprašytas p. 2.1.
Įregistravimo pagrindas: 2019-09-13 Nacionalinės žemės tarnybos teritorinio skyriaus vedėjo sprendimas Nr. 34SK-1046-(14.34.110.)
Įrašas galioja: Nuo 2019-10-31

5. Valstybės ir savivaldybių žemės patikėjimo teisė:

5.1. Valstybinė žemės patikėjimo teisė
Patikėtinis: Nacionalinė žemės tarnyba prie Žemės ūkio ministerijos, a.k. 188704927
Daiktas: žemės sklypas Nr. 4400-5230-6348, aprašytas p. 2.1.
Įregistravimo pagrindas: 2019-09-13 Nacionalinės žemės tarnybos teritorinio skyriaus vedėjo sprendimas Nr. 34SK-1046-(14.34.110.)
Įrašas galioja: Nuo 2019-10-31

6. Kitos daiktinės teisės: įrašų nėra**7. Juridiniai faktai: įrašų nėra****8. Žymos: įrašų nėra****9. Teritorijos, kuriose taikomos specialiosios žemės naudojimo sąlygos:**

9.1. Viešųjų ryšių tinklų elektroninių ryšių infrastruktūros apsaugos zonos (III skyrius, vienuoliktasis skirsnis)
Daiktas: žemės sklypas Nr. 4400-5230-6348, aprašytas p. 2.1.
Įregistravimo pagrindas: 2019-06-06 Lietuvos Respublikos specialiųjų žemės naudojimo sąlygų įstatymas Nr. XIII-2166
2019-12-19 Lietuvos Respublikos žemės ūkio ministro įsakymas Nr. 3D-711
Plotas: 375.00 kv. m
Įrašas galioja: Nuo 2020-01-02

9.2. Miško žemė (VI skyrius, trečiasis skirsnis)
Daiktas: žemės sklypas Nr. 4400-5230-6348, aprašytas p. 2.1.
Įregistravimo pagrindas: 2019-06-06 Lietuvos Respublikos specialiųjų žemės naudojimo sąlygų įstatymas Nr. XIII-2166
2019-12-19 Lietuvos Respublikos žemės ūkio ministro įsakymas Nr. 3D-711
Plotas: 5498.00 kv. m
Įrašas galioja: Nuo 2020-01-02

- 9.3. **Melioruotos žemės ir melioracijos statinių apsaugos zonos (VI skyrius, antrasis skirsnis)**
 Daiktas: žemės sklypas Nr. 4400-5230-6348, aprašytas p. 2.1.
 Įregistravimo pagrindas: 2019-06-06 Lietuvos Respublikos specialiųjų žemės naudojimo sąlygų įstatymas Nr. XIII-2166
 2019-12-19 Lietuvos Respublikos žemės ūkio ministro įsakymas Nr. 3D-711
 Plotas: 181.00 kv. m
 Įrašas galioja: Nuo 2020-01-02
- 9.4. **Kelių apsaugos zonos (III skyrius, antrasis skirsnis)**
 Daiktas: žemės sklypas Nr. 4400-5230-6348, aprašytas p. 2.1.
 Įregistravimo pagrindas: 2019-06-06 Lietuvos Respublikos specialiųjų žemės naudojimo sąlygų įstatymas Nr. XIII-2166
 2019-12-19 Lietuvos Respublikos žemės ūkio ministro įsakymas Nr. 3D-711
 Plotas: 4312.00 kv. m
 Įrašas galioja: Nuo 2020-01-02
- 9.5. **Paviršinių vandens telkinių pakrantės apsaugos juostos (VI skyrius, aštuntasis skirsnis)**
 Daiktas: žemės sklypas Nr. 4400-5230-6348, aprašytas p. 2.1.
 Įregistravimo pagrindas: 2019-06-06 Lietuvos Respublikos specialiųjų žemės naudojimo sąlygų įstatymas Nr. XIII-2166
 2019-12-19 Lietuvos Respublikos žemės ūkio ministro įsakymas Nr. 3D-711
 Plotas: 804.00 kv. m
 Įrašas galioja: Nuo 2020-01-02
- 9.6. **Paviršinių vandens telkinių apsaugos zonos (VI skyrius, septintasis skirsnis)**
 Daiktas: žemės sklypas Nr. 4400-5230-6348, aprašytas p. 2.1.
 Įregistravimo pagrindas: 2019-06-06 Lietuvos Respublikos specialiųjų žemės naudojimo sąlygų įstatymas Nr. XIII-2166
 2019-12-19 Lietuvos Respublikos žemės ūkio ministro įsakymas Nr. 3D-711
 Plotas: 5662.00 kv. m
 Įrašas galioja: Nuo 2020-01-02
- 9.7. [X] **I. Ryšių linijų apsaugos zonos**
 Daiktas: žemės sklypas Nr. 4400-5230-6348, aprašytas p. 2.1.
 Įregistravimo pagrindas: 2019-09-13 Nacionalinės žemės tarnybos teritorinio skyriaus vedėjo sprendimas Nr. 34SK-1046-(14.34.110.)
 Plotas: 375.00 kv. m
 Išregistravimo pagrindas: 2019-06-06 Lietuvos Respublikos specialiųjų žemės naudojimo sąlygų įstatymas Nr. XIII-2166
 2019-12-19 Lietuvos Respublikos žemės ūkio ministro įsakymas Nr. 3D-711
 Įrašas galioja: Nuo 2019-10-30 iki 2020-01-02
- 9.8. [X] **XXVI. Miško naudojimo apribojimai**
 Daiktas: žemės sklypas Nr. 4400-5230-6348, aprašytas p. 2.1.
 Įregistravimo pagrindas: 2019-09-13 Nacionalinės žemės tarnybos teritorinio skyriaus vedėjo sprendimas Nr. 34SK-1046-(14.34.110.)
 Plotas: 5498.00 kv. m
 Išregistravimo pagrindas: 2019-06-06 Lietuvos Respublikos specialiųjų žemės naudojimo sąlygų įstatymas Nr. XIII-2166
 2019-12-19 Lietuvos Respublikos žemės ūkio ministro įsakymas Nr. 3D-711
 Įrašas galioja: Nuo 2019-10-30 iki 2020-01-02
- 9.9. [X] **XXI. Žemės sklypai, kuriuose įrengtos valstybei priklausančios melioracijos sistemos bei įrenginiai**
 Daiktas: žemės sklypas Nr. 4400-5230-6348, aprašytas p. 2.1.
 Įregistravimo pagrindas: 2019-09-13 Nacionalinės žemės tarnybos teritorinio skyriaus vedėjo sprendimas Nr. 34SK-1046-(14.34.110.)
 Plotas: 181.00 kv. m
 Išregistravimo pagrindas: 2019-06-06 Lietuvos Respublikos specialiųjų žemės naudojimo sąlygų įstatymas Nr. XIII-2166
 2019-12-19 Lietuvos Respublikos žemės ūkio ministro įsakymas Nr. 3D-711
 Įrašas galioja: Nuo 2019-10-30 iki 2020-01-02
- 9.10. [X] **II. Kelių apsaugos zonos**
 Daiktas: žemės sklypas Nr. 4400-5230-6348, aprašytas p. 2.1.
 Įregistravimo pagrindas: 2019-09-13 Nacionalinės žemės tarnybos teritorinio skyriaus vedėjo sprendimas Nr. 34SK-1046-(14.34.110.)
 Plotas: 4312.00 kv. m
 Išregistravimo pagrindas: 2019-06-06 Lietuvos Respublikos specialiųjų žemės naudojimo sąlygų įstatymas Nr. XIII-2166
 2019-12-19 Lietuvos Respublikos žemės ūkio ministro įsakymas Nr. 3D-711
 Įrašas galioja: Nuo 2019-10-30 iki 2020-01-02
- 9.11. [X] **XXIX. Paviršinio vandens telkinių pakrantės apsaugos juostos**
 Daiktas: žemės sklypas Nr. 4400-5230-6348, aprašytas p. 2.1.
 Įregistravimo pagrindas: 2019-09-13 Nacionalinės žemės tarnybos teritorinio skyriaus vedėjo sprendimas Nr. 34SK-1046-(14.34.110.)
 Plotas: 804.00 kv. m
 Išregistravimo pagrindas: 2019-06-06 Lietuvos Respublikos specialiųjų žemės naudojimo sąlygų įstatymas Nr. XIII-2166
 2019-12-19 Lietuvos Respublikos žemės ūkio ministro įsakymas Nr. 3D-711
 Įrašas galioja: Nuo 2019-10-30 iki 2020-01-02
- 9.12. [X] **XXIX. Paviršinio vandens telkinių apsaugos zonos**
 Daiktas: žemės sklypas Nr. 4400-5230-6348, aprašytas p. 2.1.

[registravimo pagrindas: 2019-09-13 Nacionalinės žemės tarnybos teritorinio skyriaus vedėjo sprendimas Nr. 34SK-1046-(14.34.110.)
Plotas: 5662.00 kv. m
Išregistravimo pagrindas: 2019-06-06 Lietuvos Respublikos specialiųjų žemės naudojimo sąlygų įstatymas Nr. XIII-2166
2019-12-19 Lietuvos Respublikos žemės ūkio ministro įsakymas Nr. 3D-711
[rašas galioja: Nuo 2019-10-30 iki 2020-01-02

10. Daikto registravimas ir kadastro žymos:

- 10.1. **Suformuotas naujas (daikto registravimas)**
Daiktas: žemės sklypas Nr. 4400-5230-6348, aprašytas p. 2.1.
[registravimo pagrindas: 2019-09-13 Nacionalinės žemės tarnybos teritorinio skyriaus vedėjo sprendimas Nr. 34SK-1046-(14.34.110.)
[rašas galioja: Nuo 2019-10-30
- 10.2. **Kadastrinius matavimus atliko (kadastro žyma)**
DAIVA GUDAVIČIENĖ
Daiktas: žemės sklypas Nr. 4400-5230-6348, aprašytas p. 2.1.
[registravimo pagrindas: 2008-06-19 Kvalifikacijos pažymėjimas Nr. 2M-M-344
2019-04-29 Nekilnojamojo daikto kadastro duomenų byla
[rašas galioja: Nuo 2019-10-30

11. Registro pastabos ir nuorodos: įrašų nėra


12. Kita informacija: įrašų nėra

13. Informacija apie duomenų sandoriui tikslinimą: įrašų nėra

14. Asmenvardžių istorija: įrašų nėra

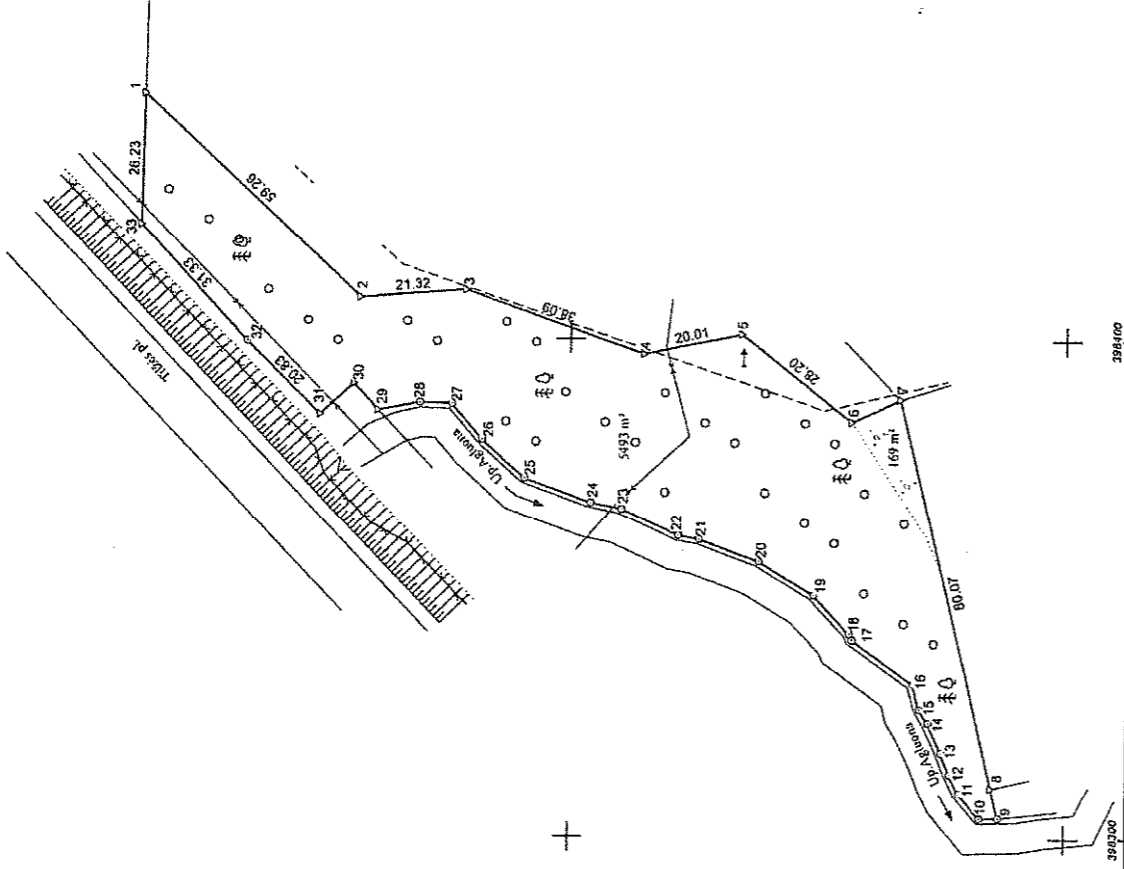
Dokumentą atspausdino

ROMA KANTMIENIENĖ



ŽEMĒS SKLYPO PLANAS M 1:1000

Sklypo plotas 5662 m²



Linijā tīkli	
6-3	0,35
8-9	6,18
9-10	3,84
10-11	0,00
11-12	4,50
12-13	4,50
13-14	6,60
14-15	3,24
15-16	5,19
16-17	13,18
17-18	7,26
18-19	10,38
19-20	12,42
20-21	12,42
21-22	11,16
22-23	12,93
23-24	8,39
24-25	14,17
25-26	11,64
26-27	9,37
27-28	8,47
28-29	7,26
29-30	7,26
30-31	9,18

Kadastrs: Zemes sklypa kadastrs Nr.	vietovē 7 7 2 5 0 0 1 4	Juodpēriņu bloks 0 0 1 4	sklypas
Savivaldībe	Tauragēs r.		
Seniūnija	Tauragēs		
Gyvenamoji vietovē	Juodpēriņu k.		
Garvā, namo Nr.	SK1.Proj.Nr.384-4		
Gretimybē Gretimo zemes sklypa kadastrs Nr. Pastabos			
1-7	772570006:96		
7-8	772570006:16		
8-9		LVZF	
9-29		Up. „Agluona”	
29-33	772577001:1		
33-1	771370007:15		

Su pagat 2019. m. vasario mėn. 05 d. atliktā zemes sklypo ribų paženklinimo-paardymo parengtame zemes sklypo plane išbraižytiomis ribomis ir apskaičiuotu žemes sklypo plonu sutinkti:

I. Valstybės įmonė Valstybinių miškų urėdija
 Taurogės regioninio padalinys
 Medicinos rūšos ir
 prekybos vadovas
 Edvardas Būdikis
 (vardas, pavardė) (parščas) (data)

Daivos Gudavičienės įmonė



8 Sūduos 14208, Kėmas, m.k.11832064 P4-270-669-5454	Vardas ir pavardė	DATA
Parščas	DAIVA GUDAVIČIENĖ	2019-04-29
Mairininko kabinetas, atpažinti pažymėjimo Nr.: 2M-M-344 GEO OBJEKTO KODAS: 4600-5230-0348		

ŽEMĖS SKLYPO PLANAS M 1:1000

Žemės sklypo plotas 5662 m²


Žemės sklypo kadastro numeris:	Kodas	blokas	sklypas
	7 7 2 5	0 0	0 4

KOORDINACIŲ ŽINIARAŠTIS

Koordinacinių sistemų LKS-94		X	Y	Kodas Nr.	Kodas	X	Y
1	R	6132485.53	398448.37				
2	R	6132442.25	398407.88				
3	R	6132420.99	398409.54				
4	R	6132385.06	398396.59				
5	R	6132365.47	398400.97				
6	R	6132343.34	398383.49				
7	R	6132333.60	398388.03				
8	R	6132314.94	398310.16				
9	R	6132313.51	398304.15				
10	R	6132317.35	398304.05				
11	R	6132321.63	398309.08				
12	R	6132323.48	398312.94				
13	R	6132325.15	398317.27				
14	R	6132327.92	398323.26				
15	R	6132329.63	398326.02				
16	R	6132330.94	398331.04				
17	R	6132343.28	398339.88				
18	R	6132343.76	398341.04				
19	R	6132351.01	398348.74				
20	R	6132362.06	398355.46				
21	R	6132374.03	398359.85				
22	R	6132378.12	398360.59				
23	R	6132389.50	398365.79				
24	R	6132395.77	398367.04				
25	R	6132409.12	398371.79				
26	R	6132417.77	398379.58				
27	R	6132423.77	398386.70				
28	R	6132430.24	398386.86				
29	R	6132438.49	398385.72				
30	R	6132443.46	398390.36				
31	R	6132450.21	398384.34				
32	R	6132463.04	398398.97				
33	R	6132486.11	398422.15				

Žemės sklypo centro koordinatės		Darbo L.I.P.O.S laikas	
Koordinacinių sistema	Koordinatės X,Y	Data	
Valstybinė LKS-1994	X=6132393 Y=398383	Pristijungta Atsijungta	09:00 12:00
Žiniarašį sudarė:	DAIVA GUIDAVIČIENĖ	v. pavardė	2019-04-29
		kval. paž. nr.	parašas
			data

Šiame LKS-94 žemės sklypo planavime naudoti koordinacinių sistemų kodai:
112 - staipinis, nuolatinių žemėnaudojimo riboženkliai suaukštinimas arba sugadinimas
0 - riboženkliai suaukštinimas, 1 - vieno ženklio koordinacinių sistemų.



Duomenys apie žemės sklypui nustatytas specialiąsias žemės naudojimo sąlygas		Teritorijos, kurioms turi būti taikoma specialioji žemės naudojimo sąlyga, plotas, m ²	
Eilės Nr.	Specialiosios žemės naudojimo sąlygos kodas		
1	1	I. Ryšių linijų apsaugos zonos	375
2	2	II. Kelių apsaugos zonos	4312
3	21	XXXI. Žemės sklypai, kuriuose įrengtos valstybei priklausantioms melioracijoms sistemos bei įrenginiai	181
4	26	XXVI. Miško naudojimo apribojimai	5498
5	63	XXIX. Paviršinio vandens telkinių apsaugos zonos	5662
6	64	XXIX. Paviršinio vandens telkinių pakrantės apsaugos juostos	804

Duomenys apie žemės sklypo servitutus		Servituto plotas, m ²	
Eilės Nr.	Servituto kodas		
-	-	Neliečiamojo urto registre įrašyti ar teritorijų planavimo dokumente nustatyto servituto pavadinimas ir ritsis	



VALSTYBĖS ĮMONĖ REGISTRŲ CENTRAS
Lvovo g. 25-101, 09320 Vilnius, tel. (8 5) 2688 262, el. p. info@registrucentras.lt
Duomenys kaupiami ir saugomi Juridinių asmenų registre, kodas 124110246

NEKILNOJAMOJO TURTO REGISTRO DUOMENŲ BAZĖS IŠRAŠAS
SU ISTORIJA
2020-11-24 11:25:18

1. Nekilnojamojo turto registre įregistruotas turtas:

Registro Nr.: 44/1708475
Registro tipas: Žemės sklypas
Sudarymo data: 2014-05-30
Tauragės r. sav., Gaurės sen., Bernotiškės k.

2. Nekilnojamieji daiktai:

2.1. Žemės sklypas
Tauragės r. sav., Gaurės sen., Bernotiškės k.
Unikalus daikto numeris: 4400-2982-3344
Žemės sklypo kadastro numeris ir kadastro vietovės pavadinimas: 7728/0001:92 Kunigiškių k.v.
Daikto pagrindinė naudojimo paskirtis: Miškų ūkio
Žemės sklypo naudojimo būdas: Ūkinių miškų sklypai
Žemės sklypo plotas: 0.2714 ha
Miško žemės plotas: 0.2659 ha
Miško plotas, įregistruotas Miškų valstybės kadastrė: 0.2659 ha
Duomenų apie Miškų valstybės kadastrė įregistruotą miško plotą pateikimo data: 2020-04-21
Kitos žemės plotas: 0.0055 ha
Matavimų tipas: Žemės sklypas suformuotas atliekant kadastrinius matavimus
Indeksuota žemės sklypo vertė: 731 Eur
Indeksuota miško vertė: 731 Eur
Indeksuota miško medynų vertė: 682 Eur
Žemės sklypo vertė: 173 Eur
Sklypo vertė be miško žemės ir medynų: 0 Eur
Miško žemės ir medynų vertė: 173 Eur
Miško medynų vertė: 142 Eur
Vidutinė rinkos vertė: 733 Eur
Vidutinės rinkos vertės nustatymo data: 2014-02-21
Vidutinės rinkos vertės nustatymo būdas: Masinis vertinimas
Kadastro duomenų nustatymo data: 2014-02-21

3. Daikto priklausiniai iš kito registro: įrašų nėra

4. Nuosavybė:

4.1. Nuosavybės teisė
Savininkas: LIETUVOS RESPUBLIKA, a.k. 111105555
Daiktas: žemės sklypas Nr. 4400-2982-3344, aprašytas p. 2.1.
Įregistravimo pagrindas: 2014-05-20 Nacionalinės žemės tarnybos teritorinio skyriaus vedėjo sprendimas Nr. 34SK-(14.34.110)-452
Įrašas galioja: Nuo 2014-06-10

5. Valstybės ir savivaldybių žemės patikėjimo teisė:

5.1. Valstybinės žemės patikėjimo teisė
Patikėtinis: Nacionalinė žemės tarnyba prie Žemės ūkio ministerijos, a.k. 188704927
Daiktas: žemės sklypas Nr. 4400-2982-3344, aprašytas p. 2.1.
Įregistravimo pagrindas: 2014-05-20 Nacionalinės žemės tarnybos teritorinio skyriaus vedėjo sprendimas Nr. 34SK-(14.34.110)-452
Įrašas galioja: Nuo 2014-06-10

6. Kitos daiktinės teisės : įrašų nėra

7. Juridiniai faktai: įrašų nėra

8. Žymos: įrašų nėra

9. Teritorijos, kuriose taikomos specialiosios žemės naudojimo sąlygos:

9.1. Miško žemė (VI skyrius, trečiasis skirsnis)
Daiktas: žemės sklypas Nr. 4400-2982-3344, aprašytas p. 2.1.
Įregistravimo pagrindas: 2019-06-06 Lietuvos Respublikos specialiuųjų žemės naudojimo sąlygų įstatymas Nr. XIII-2166
2019-12-19 Lietuvos Respublikos žemės ūkio ministro įsakymas Nr. 3D-711
Plotas: 0.2659 ha
Įrašas galioja: Nuo 2020-01-02

9.2. Kelių apsaugos zonos (III skyrius, antrasis skirsnis)
Daiktas: žemės sklypas Nr. 4400-2982-3344, aprašytas p. 2.1.
Įregistravimo pagrindas: 2019-06-06 Lietuvos Respublikos specialiuųjų žemės naudojimo sąlygų įstatymas Nr. XIII-2166
2019-12-19 Lietuvos Respublikos žemės ūkio ministro įsakymas Nr. 3D-711
Plotas: 0.0563 ha

[rašas galioja: Nuo 2020-01-02

9.3. [X]

XXVI. Miško naudojimo apribojimai
Daiktas: žemės sklypas Nr. 4400-2982-3344, aprašytas p. 2.1.
[registravimo pagrindas: 2014-05-20 Nacionalinės žemės tarnybos teritorinio skyriaus vedėjo
sprendimas Nr. 34SK-(14.34.110)-452
Plotas: 0.2659 ha
Išregistravimo pagrindas: 2019-06-06 Lietuvos Respublikos specialiųjų žemės naudojimo sąlygų
įstatymas Nr. XIII-2166
2019-12-19 Lietuvos Respublikos žemės ūkio ministro įsakymas Nr. 3D-711
[rašas galioja: Nuo 2014-06-10 iki 2020-01-02

9.4. [X]

II. Kelių apsaugos zonos
Daiktas: žemės sklypas Nr. 4400-2982-3344, aprašytas p. 2.1.
[registravimo pagrindas: 2014-05-20 Nacionalinės žemės tarnybos teritorinio skyriaus vedėjo
sprendimas Nr. 34SK-(14.34.110)-452
Plotas: 0.0563 ha
Išregistravimo pagrindas: 2019-06-06 Lietuvos Respublikos specialiųjų žemės naudojimo sąlygų
įstatymas Nr. XIII-2166
2019-12-19 Lietuvos Respublikos žemės ūkio ministro įsakymas Nr. 3D-711
[rašas galioja: Nuo 2014-06-10 iki 2020-01-02

10. Daikto registravimas ir kadastro žymos:

10.1.

Kadastrinius matavimus atliko (kadastro žyma)
UAB "Pamario krašto projektai", a.k. 300150227
Daiktas: žemės sklypas Nr. 4400-2982-3344, aprašytas p. 2.1.
[registravimo pagrindas: 2014-02-21 Nekilnojamojo daikto kadastro duomenų byla
Kvalifikacijos pažymėjimas Nr. 2M-M-280
[rašas galioja: Nuo 2014-06-10

10.2.

Suformuotas naujas (daikto registravimas)
Daiktas: žemės sklypas Nr. 4400-2982-3344, aprašytas p. 2.1.
[registravimo pagrindas: 2014-05-20 Nacionalinės žemės tarnybos teritorinio skyriaus vedėjo
sprendimas Nr. 34SK-(14.34.110)-452
[rašas galioja: Nuo 2014-06-10

11. Registro pastabos ir nuorodos: įrašų nėra

12. Kita informacija: įrašų nėra


13. Informacija apie duomenų sandoriui tikslinimą: įrašų nėra

14. Asmenvardžių istorija: įrašų nėra

Dokumentą atspausdino

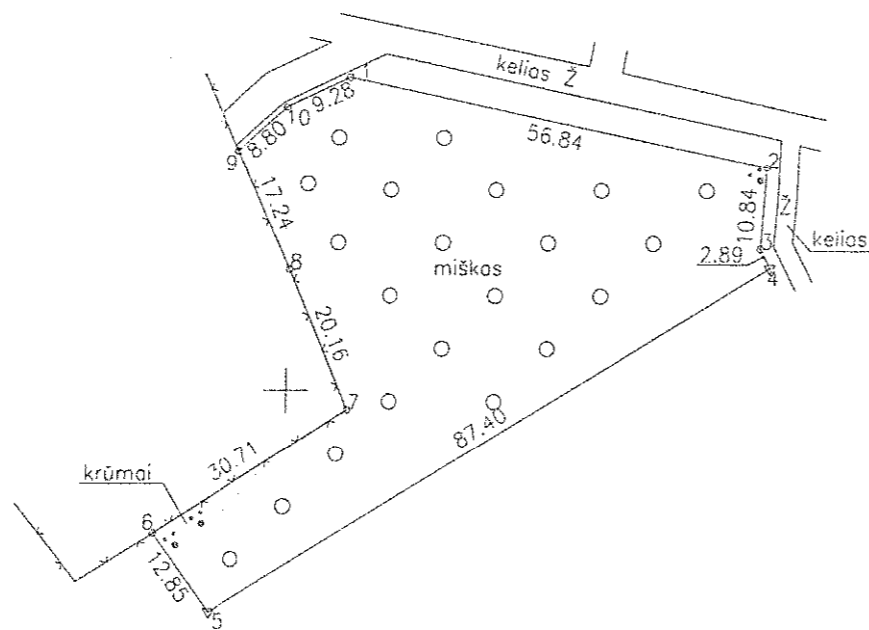
ROMA KANTMINIENĖ

Žemės sklypo išdėstymo schema



ŽEMĖS SKLYPO PLANAS M 1:1000

Sklypo plotas 2714 m²



Kadastras:	vielovė	Kunigiškiai	blokas	sklypas
Žemės sklypo kadastro Nr.			7 7 2 8 0 0 0 1	9 2

Galvė, namo Nr.	
Kaimas (miestelis)	Bernotiskės
Seniūnija	Gaurės
Miestas (rajonas)	Tauragės
Apskritis	Tauragės

Gretimybė	Gretimio žemės sklypo kadastro Nr.	Pastabos
1-2		Kelias 12m
2-4		Kelias 6m
4-5		Proj. Nr. 800-2
5-8		N.V.Ž
8-9	7728/0001:329	Atlikti kad. matavimai
9-1		Kelias 6m

**ŽEMĖS SKLYPO RIBOS
PAŽYMĖTOS KADASTRO ŽEMĖLAPYJE**

2014 . 05 . 30
Registru centro Tauragės filialas

Vyresnioji kadastro specialistė (parašas) Regina Būrienė (vardas, pavardė)

Su paženklintomis vietovėje žemės sklypo 812 ribomis, aprašytomis 2014 m. 02 mėn. 20 d. žemės sklypo paženklavimo-parodymo akte Nr.1660 ir nustatytu plotu sutinku: Žemės savininkas (naudotojas):

NŽT prie ŽDM 188704927
(vardas, pavardė) (parašas) (data)

Nacionalinės žemės tarnybos prie Žemės Ūkio ministerijos
Tauragės ir Pagėgių skyrius

Nacionalinės žemės tarnybos prie ŽDM
Patikrinęs: Tauragės ir Pagėgių skyriaus vyriausiasis specialistas (parašas) Daiva Jankevičiūtė (vardas, pavardė)
Suderino vyriausiasis specialistas (parašas) Ričardas Azna (vardas, pavardė) 2014-05-15 (data)
A.V.

UAB "Pamario krašto projektai"
Licencijos Nr. G-763-(734) IŠDUOTA 2008 08 29

Pareigos	Parašas	Vardas, pavardė	Data
Direktorius		Vytautas Jakštas	2014 02 21
inžinierius		Vytautas Jakštas	2014 02 21

A.V.

ŽEMĖS SKLYPO PLANAS M 1:1000

Sklypo plotas 2714 m²

Žemės sklypo kadastro Nr. 7 7 2 8 0 0 0 1

KOORDINAČIŲ ŽINIARAŠTIS

Koordinacijų sistema LKS-94							
Taško Nr.	Kodas	X	Y	Taško Nr.	Kodas	X	Y
1	R	6127241.60	396408.20				
2	R	6127229.73	396463.78				
3	R	6127218.91	396462.97				
4	R	6127216.33	396464.27				
5	R	6127170.58	396389.80				
6	R	6127180.98	396382.26				
7	R	6127197.45	396408.18				
8	R	6127216.02	396400.32				
9	R	6127231.75	396393.27				
10	R	6127237.64	396399.81				

SKLYPO CENTRO KOORDINATĖS

Koordinacijų sistema	Koordinatės X/Y	Planšetės nomenklatūra
Sistema, kurioje vykdyti matavimai	X=6127213 Y=396423	39/45
Valstybinė LKS-1994	X=6127213 Y=396423	39/45
Žiniaraštį sudarė	V. Jakštas <small>(pavardė)</small> <small>(vardas ir pavardė, pažymėjimo Nr.)</small>	2M-M-280 <small>(data)</small>

Duomenys apie žemės naudojimo apribojimus

Eil. Nr.	Kodas	Apribojimai	Žemės plotas, m ²
1	2	3	4
1	2	Kelių apsaugos zonos	563
2	26	Misko naudojimo apribojimai	2659
-	-	-	-
-	-	-	-

SERVITUTAS

Eil. Nr.	Kodas	Servituto rūšis	Plotas m ²
-	-	-	-
-	-	-	-
-	-	-	-
-	-	-	-

Ištrauka iš Lietuvos Administracinių leisių pažeidimų kodekso:

47 straipsnis. Pastovių žemėnaudos riboženklų sunaikinimas arba gadinimas - užtraukia baudą nuo dviejų šimtų penkiasdešimties iki penkių šimtų litų.



VALSTYBĖS ĮMONĖ REGISTRŲ CENTRAS
Lvovo g. 25-101, 09320 Vilnius, tel. (8 5) 2688 262, el. p. info@registrucentras.lt
Duomenys kaupiami ir saugomi Juridinių asmenų registre, kodas 124110246

NEKILNOJAMOJO TURTO REGISTRO DUOMENŲ BAZĖS IŠRAŠAS
SU ISTORIJA
2020-11-24 11:25:43

1. Nekilnojamojo turto registre įregistruotas turtas:

Registro Nr.: **44/1709946**
Registro tipas: **Žemės sklypas**
Sudarymo data: **2014-06-05**
Tauragės r. sav., Gaurės sen., Bernotiškės k.

2. Nekilnojamieji daiktai:

2.1. **Žemės sklypas**
Tauragės r. sav., Gaurės sen., Bernotiškės k.
Unikalus daikto numeris: **4400-2987-6379**
Žemės sklypo kadastro numeris ir kadastro vietovės pavadinimas: **7728/0001:96 Kunigiškių k.v.**
Daikto pagrindinė naudojimo paskirtis: **Miškų ūkio**
Žemės sklypo naudojimo būdas: **Ūkinių miškų sklypai**
Žemės sklypo plotas: **0.5345 ha**
Miško žemės plotas: **0.5005 ha**
Miško plotas, įregistruotas Miškų valstybės kadastrė: **0.5006 ha**
Duomenų apie Miškų valstybės kadastrė įregistruotą miško plotą pateikimo data: **2020-04-21**
Kitos žemės plotas: **0.0340 ha**
Matavimų tipas: **Žemės sklypas suformuotas atliekant kadastrinius matavimus**
Indeksuota žemės sklypo vertė: **1256 Eur**
Indeksuota miško vertė: **1256 Eur**
Indeksuota miško medynų vertė: **1162 Eur**
Žemės sklypo vertė: **301 Eur**
Sklypo vertė be miško žemės ir medynų: **0 Eur**
Miško žemės ir medynų vertė: **301 Eur**
Miško medynų vertė: **242 Eur**
Vidutinė rinkos vertė: **1291 Eur**
Vidutinės rinkos vertės nustatymo data: **2015-06-02**
Vidutinės rinkos vertės nustatymo būdas: **Masinis vertinimas**
Kadastro duomenų nustatymo data: **2014-02-21**

3. Daikto priklausiniai iš kito registro: įrašų nėra

4. Nuosavybė:

4.1. **Nuosavybės teisė**
Savininkas: **LIETUVOS RESPUBLIKA, a.k. 111105555**
Daiktas: **žemės sklypas Nr. 4400-2987-6379, aprašytas p. 2.1.**
Įregistravimo pagrindas: **2014-06-03 Nacionalinės žemės tarnybos teritorinio skyriaus vedėjo sprendimas Nr. 34SK-(14.34.110)-502**
Įrašas galioja: **Nuo 2015-06-02**

5. Valstybės ir savivaldybių žemės patikėjimo teisė:

5.1. **Valstybinės žemės patikėjimo teisė**
Patikėtinis: **Nacionalinė žemės tarnyba prie Žemės ūkio ministerijos, a.k. 188704927**
Daiktas: **žemės sklypas Nr. 4400-2987-6379, aprašytas p. 2.1.**
Įregistravimo pagrindas: **2014-06-03 Nacionalinės žemės tarnybos teritorinio skyriaus vedėjo sprendimas Nr. 34SK-(14.34.110)-502**
Įrašas galioja: **Nuo 2015-06-02**

6. Kitos daiktinės teisės : įrašų nėra

7. Juridiniai faktai: įrašų nėra

8. Žymos: įrašų nėra

9. Teritorijos, kuriose taikomos specialiosios žemės naudojimo sąlygos:

9.1. **Miško žemė (VI skyrius, trečiasis skirsnis)**
Daiktas: **žemės sklypas Nr. 4400-2987-6379, aprašytas p. 2.1.**
Įregistravimo pagrindas: **2019-06-06 Lietuvos Respublikos specialiuųjų žemės naudojimo sąlygų įstatymas Nr. XIII-2166**
2019-12-19 Lietuvos Respublikos žemės ūkio ministro įsakymas Nr. 3D-711
Plotas: **0.5014 ha**
Įrašas galioja: **Nuo 2020-01-02**

9.2. **Elektros tinklų apsaugos zonos (III skyrius, ketvirtasis skirsnis)**
Daiktas: **žemės sklypas Nr. 4400-2987-6379, aprašytas p. 2.1.**
Įregistravimo pagrindas: **2019-06-06 Lietuvos Respublikos specialiuųjų žemės naudojimo sąlygų įstatymas Nr. XIII-2166**
2019-12-19 Lietuvos Respublikos žemės ūkio ministro įsakymas Nr. 3D-711
Plotas: **0.015 ha**

- Įrašas galioja: Nuo 2020-01-02
- 9.3. Kelių apsaugos zonos (III skyrius, antrasis skirsnis)
Daiktas: žemės sklypas Nr. 4400-2987-6379, aprašytas p. 2.1.
Įregistravimo pagrindas: 2019-06-06 Lietuvos Respublikos specialiųjų žemės naudojimo sąlygų įstatymas Nr. XIII-2166
2019-12-19 Lietuvos Respublikos žemės ūkio ministro įsakymas Nr. 3D-711
Plotas: 0.2058 ha
Įrašas galioja: Nuo 2020-01-02
- 9.4. [X] XXVI. Miško naudojimo apribojimai
Daiktas: žemės sklypas Nr. 4400-2987-6379, aprašytas p. 2.1.
Įregistravimo pagrindas: 2014-06-03 Nacionalinės žemės tarnybos teritorinio skyriaus vedėjo sprendimas Nr. 34SK-(14.34.110)-502
Plotas: 0.5014 ha
Išregistravimo pagrindas: 2019-06-06 Lietuvos Respublikos specialiųjų žemės naudojimo sąlygų įstatymas Nr. XIII-2166
2019-12-19 Lietuvos Respublikos žemės ūkio ministro įsakymas Nr. 3D-711
Įrašas galioja: Nuo 2015-06-03 iki 2020-01-02
- 9.5. [X] VI. Elektros linijų apsaugos zonos
Daiktas: žemės sklypas Nr. 4400-2987-6379, aprašytas p. 2.1.
Įregistravimo pagrindas: 2014-06-03 Nacionalinės žemės tarnybos teritorinio skyriaus vedėjo sprendimas Nr. 34SK-(14.34.110)-502
Plotas: 0.015 ha
Išregistravimo pagrindas: 2019-06-06 Lietuvos Respublikos specialiųjų žemės naudojimo sąlygų įstatymas Nr. XIII-2166
2019-12-19 Lietuvos Respublikos žemės ūkio ministro įsakymas Nr. 3D-711
Įrašas galioja: Nuo 2015-06-03 iki 2020-01-02
- 9.6. [X] II. Kelių apsaugos zonos
Daiktas: žemės sklypas Nr. 4400-2987-6379, aprašytas p. 2.1.
Įregistravimo pagrindas: 2014-06-03 Nacionalinės žemės tarnybos teritorinio skyriaus vedėjo sprendimas Nr. 34SK-(14.34.110)-502
Plotas: 0.2058 ha
Išregistravimo pagrindas: 2019-06-06 Lietuvos Respublikos specialiųjų žemės naudojimo sąlygų įstatymas Nr. XIII-2166
2019-12-19 Lietuvos Respublikos žemės ūkio ministro įsakymas Nr. 3D-711
Įrašas galioja: Nuo 2015-06-03 iki 2020-01-02
10. Daikto registravimas ir kadastro žymos:
- 10.1. Kadastrinius matavimus atliko (kadastro žyma)
UAB "Pamario krašto projektai", a.k. 300150227
Daiktas: žemės sklypas Nr. 4400-2987-6379, aprašytas p. 2.1.
Įregistravimo pagrindas: 2014-02-21 Nekilnojamojo daikto kadastro duomenų byla
Kvalifikacijos pažymėjimas Nr. 2M-M-280
Įrašas galioja: Nuo 2015-06-02
- 10.2. Suformuotas naujas (daikto registravimas)
Daiktas: žemės sklypas Nr. 4400-2987-6379, aprašytas p. 2.1.
Įregistravimo pagrindas: 2014-06-03 Nacionalinės žemės tarnybos teritorinio skyriaus vedėjo sprendimas Nr. 34SK-(14.34.110)-502
Įrašas galioja: Nuo 2015-06-02

11. Registro pastabos ir nuorodos: įrašų nėra

12. Kita informacija: įrašų nėra


13. Informacija apie duomenų sandoriui tikslinimą: įrašų nėra

14. Asmenvardžių istorija: įrašų nėra

Dokumentą atspausdino

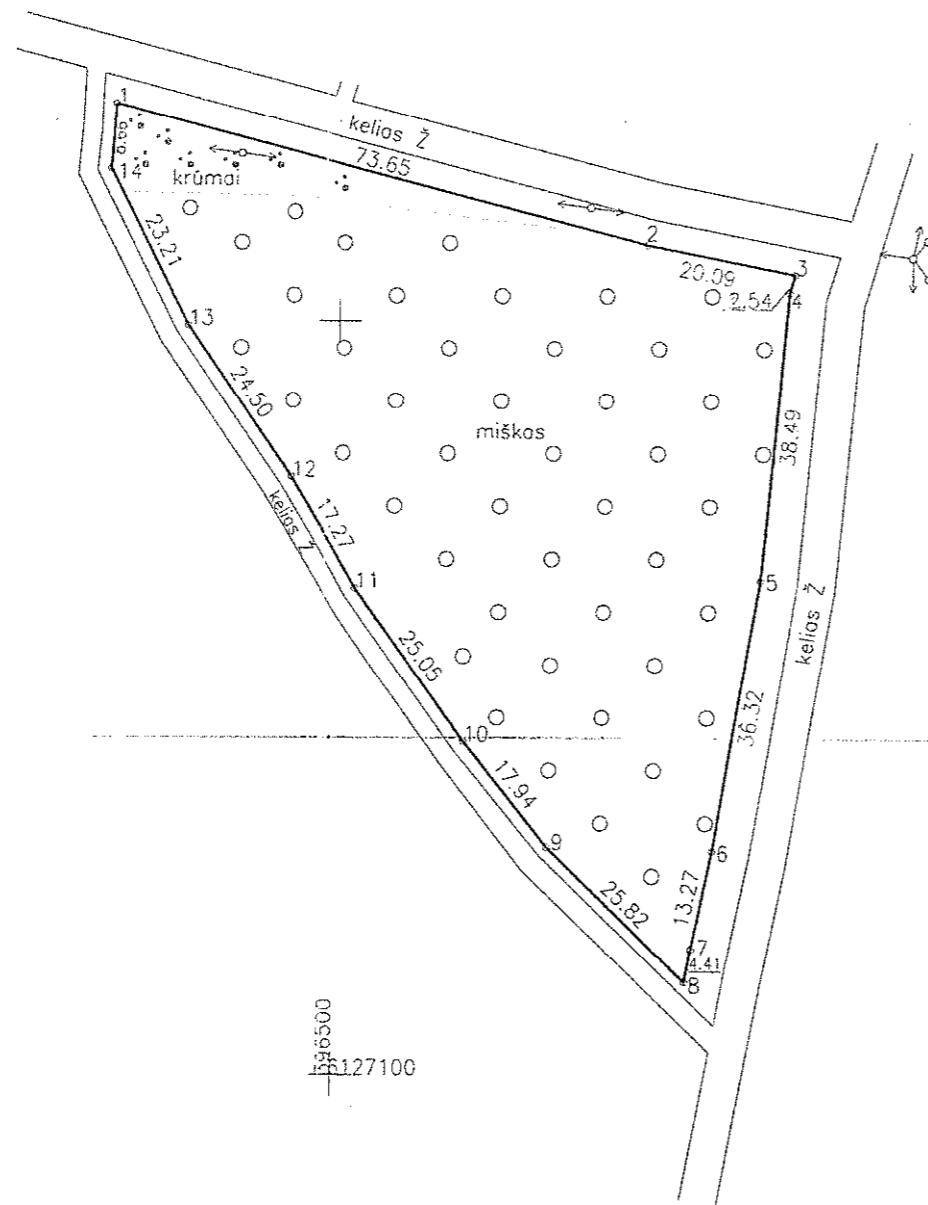
ROMA KANTMINIENĖ

Žemės sklypo išdėstymo schema



ŽEMĖS SKLYPO PLANAS M 1:1000

Sklypo plotas 5345 m²



Kadastras:	vielovė	Kunigiškiai	blokas	sklypas
Žemės sklypo kadastro Nr.			7 7 2 8 0 0 0 1	96

Galvė, namo Nr.	
Kaimas (miestelis)	Bernotiskės
Seniūnija	Gaurės
Miestas (rajonas)	Tauragės
Apskritis	Gaurės

Gretimybė	Gretimio žemės sklypo kadastro Nr.	Pastabos
1-3		Kelias 12m
3-8		Kelias 15m
8-1		Kelias 6m

**ŽEMĖS SKLYPO RIBOS
PAŽYMĖTOS KADASTRO ŽEMĖLAPYJE**
2014.06.07
VĮ Registrų centro Tauragės filialas

Kadastro specialistas (parašas) Česlovas Dimantė (vardas, pavardė)

Su paženklintomis vietovėje žemės sklypo 813 ribomis, aprašytomis 2014 m. 02 mėn. 20 d. žemės sklypo paženklinimo-parodymo akte Nr.1570 ir nustatytu plotu sulinku: Žemės savininkas (naudotojas):

NŽT prie ZOM (vardas, pavardė) (parašas) (data)

Nacionalinės žemės tarnybos prie Žemės Ūkio ministerijos Tauragės ir Pagėgių skyrius
Patikrino: Nacionalinės žemės tarnybos prie ZOM Tauragės ir Pagėgių skyriaus vyriausiasis specialistas
Suderino: Daiva Janauskienė (parašas) (vardas, pavardė) Ričardas Azna (parašas) (vardas, pavardė) 2014.09.08 (data) (vardas, pavardė) A.V.

UAB "Pamario krašto projektai"

Licencijos Nr. G-763-(734) IŠDUOTA 2008 08 29

Pareigos	Parašas	Vardas, pavardė	Data
Direktorius		Vytautas Jakštas	2014 02 21
inžinierius		Vytautas Jakštas	2014 02 21

ŽEMĖS SKLYPO PLANAS M 1:1000

Sklypo plotas 5345 m²

Žemės sklypo kadastro Nr. 7 7 2 8 0 0 0 1

KOORDINACIŲ ŽINIARAŠTIS

Koordinacių sistema LKS-94							
Taško Nr.	Kodas	X	Y	Taško Nr.	Kodas	X	Y
1	R	6127228.73	396469.70				
2	R	6127210.17	396540.97				
3	R	6127206.29	396560.68				
4	R	6127203.86	396559.94				
5	R	6127165.52	396556.50				
6	R	6127129.69	396550.56				
7	R	6127116.69	396547.91				
8	R	6127112.36	396547.07				
9	R	6127130.21	396528.42				
10	R	6127144.19	396517.18				
11	R	6127164.47	396502.48				
12	R	6127179.21	396493.48				
13	R	6127199.36	396479.54				
14	R	6127220.09	396469.09				

SKLYPO CENTRO KOORDINATĖS

Koordinacių sistema	Koordinatės X/Y	Planošetės nomenklatūra
Sistema, kurioje vykdyti matavimai	X=6127180 Y=396522	39/45
Valstybinė LKS-1994	X=6127180 Y=396522	39/45
Žiniaraštį sudarė	V. Jakštas (parašas) (vardas ir pavardė, pažymėjimo Nr.)	2014 02 21 (data)

Duomenys apie žemės naudojimo apribojimus

Eil. Nr.	Kodas	Apribojimai	Žemės plotas, m ²
1	2	3	4
1	II	Kelių apsaugos zonos	2050
2	VI	Elekto linijų apsaugos zonos	150
3	XXVI	Miško naudojimo apribojimai	5014
-	-	-	-

SERVITUTAS

Eil. Nr.	Kodas	Servituto rūšis	Plotas m ²
-	-	-	-
-	-	-	-
-	-	-	-
-	-	-	-

Ištrauka iš Lietuvos Administracinių teisinių pažeidimų kodekso:

47 straipsnis. Pastovių žemėnaudos riboženklų sunaikinimas arba gadinimas - užtraukia baudą nuo dviejų šimtų penkiasdešimties iki penkių šimtų litų.



VALSTYBĖS ĮMONĖ REGISTRŲ CENTRAS
 Lvovo g. 25-101, 09320 Vilnius, tel. (8 5) 2688 262, el. p. info@registrucentras.lt
 Duomenys kaupiami ir saugomi Juridinių asmenų registre, kodas 124110246

NEKILNOJAMOJO TURTO REGISTRO DUOMENŲ BAZĖS IŠRAŠAS
 SU ISTORIJA
 2020-11-24 11:26:10

1. Nekilnojamojo turto registre įregistruotas turtas:

Registro Nr.: 44/1727020
 Registro tipas: Žemės sklypas
 Sudarymo data: 2014-08-13
 Tauragės r. sav., Gaurės sen., Bernotiškės k.

2. Nekilnojamieji daiktai:

2.1. Žemės sklypas
 Tauragės r. sav., Gaurės sen., Bernotiškės k.
 Unikalus daikto numeris: 4400-3043-5148
 Žemės sklypo kadastro numeris ir kadastro vietovės pavadinimas: 7728/0001:130 Kunigiškių k.v.
 Daikto pagrindinė naudojimo paskirtis: Miškų ūkio
 Žemės sklypo naudojimo būdas: Ūkinių miškų sklypai
 Žemės sklypo plotas: 6.7181 ha
 Miško žemės plotas: 6.4999 ha
 Miško plotas, įregistruotas Miškų valstybės kadastrė: 6.4637 ha
 Duomenų apie Miškų valstybės kadastrė įregistruotą miško plotą paleikimo data: 2020-04-21
 Kitos žemės plotas: 0.2182 ha
 Žemės ūkio naudmenų našumo balas: 1.0
 Matavimų tipas: Žemės sklypas suformuotas atliekant kadastrinius matavimus
 Indeksuota žemės sklypo vertė: 16293 Eur
 Indeksuota žemės sklypo vertė be miško: 13 Eur
 Indeksuota miško vertė: 16280 Eur
 Indeksuota miško medynų vertė: 15154 Eur
 Žemės sklypo vertė: 3869 Eur
 Sklypo vertė be miško žemės ir medynų: 8 Eur
 Miško žemės ir medynų vertė: 3861 Eur
 Miško medynų vertė: 3157 Eur
 Vidutinė rinkos vertė: 16364 Eur
 Vidutinės rinkos vertės nustatymo data: 2014-02-21
 Vidutinės rinkos vertės nustatymo būdas: Masinis vertinimas
 Kadastro duomenų nustatymo data: 2014-02-21

3. Daikto priklausiniai iš kito registro: įrašų nėra

4. Nuosavybė:

4.1. Nuosavybės teisė
 Savininkas: LIETUVOS RESPUBLIKA, a.k. 111105555
 Daiktas: žemės sklypas Nr. 4400-3043-5148, aprašytas p. 2.1.
 Įregistravimo pagrindas: 2014-08-08 Nacionalinės žemės tarnybos teritorinio skyriaus vedėjo sprendimas Nr. 34SK-(14.34.110)-867
 Įrašas galioja: Nuo 2014-08-28

5. Valstybės ir savivaldybių žemės patikėjimo teisė:

5.1. Valstybinės žemės patikėjimo teisė
 Patikėtinis: Nacionalinė žemės tarnyba prie Žemės ūkio ministerijos, a.k. 188704927
 Daiktas: žemės sklypas Nr. 4400-3043-5148, aprašytas p. 2.1.
 Įregistravimo pagrindas: 2014-08-08 Nacionalinės žemės tarnybos teritorinio skyriaus vedėjo sprendimas Nr. 34SK-(14.34.110)-867
 Įrašas galioja: Nuo 2014-08-28

6. Kitos daiktinės teisės: įrašų nėra

7. Juridiniai faktai: įrašų nėra

8. Žymos: įrašų nėra

9. Teritorijos, kuriose taikomos specialiosios žemės naudojimo sąlygos:

9.1. Paviršinių vandens telkinių pakrantės apsaugos juostos (VI skyrius, aštuntasis skirsnis)
 Daiktas: žemės sklypas Nr. 4400-3043-5148, aprašytas p. 2.1.
 Įregistravimo pagrindas: 2019-06-06 Lietuvos Respublikos specialiųjų žemės naudojimo sąlygų įstatymas Nr. XIII-2166
 2019-12-19 Lietuvos Respublikos žemės ūkio ministro įsakymas Nr. 3D-711
 Plotas: 3.0844 ha
 Įrašas galioja: Nuo 2020-01-02

9.2. Paviršinių vandens telkinių apsaugos zonos (VI skyrius, septintasis skirsnis)
 Daiktas: žemės sklypas Nr. 4400-3043-5148, aprašytas p. 2.1.
 Įregistravimo pagrindas:

- 2019-06-06 Lietuvos Respublikos specialiųjų žemės naudojimo sąlygų įstatymas Nr. XIII-2166
2019-12-19 Lietuvos Respublikos žemės ūkio ministro įsakymas Nr. 3D-711
Plotas: 3.0844 ha
Įrašas galioja: Nuo 2020-01-02
- 9.3. Miško žemė (VI skyrius, trečiasis skirsnis)
Daiktas: žemės sklypas Nr. 4400-3043-5148, aprašytas p. 2.1.
Įregistravimo pagrindas: 2019-06-06 Lietuvos Respublikos specialiųjų žemės naudojimo sąlygų įstatymas Nr. XIII-2166
2019-12-19 Lietuvos Respublikos žemės ūkio ministro įsakymas Nr. 3D-711
Plotas: 6.4999 ha
Įrašas galioja: Nuo 2020-01-02
- 9.4. Komunalinių objektų sanitarinės apsaugos zonos (IV skyrius, pirmasis skirsnis)
Daiktas: žemės sklypas Nr. 4400-3043-5148, aprašytas p. 2.1.
Įregistravimo pagrindas: 2019-06-06 Lietuvos Respublikos specialiųjų žemės naudojimo sąlygų įstatymas Nr. XIII-2166
2019-12-19 Lietuvos Respublikos žemės ūkio ministro įsakymas Nr. 3D-711
Plotas: 6.6408 ha
Įrašas galioja: Nuo 2020-01-02
- 9.5. Gamybinių objektų sanitarinės apsaugos zonos (IV skyrius, pirmasis skirsnis)
Daiktas: žemės sklypas Nr. 4400-3043-5148, aprašytas p. 2.1.
Įregistravimo pagrindas: 2019-06-06 Lietuvos Respublikos specialiųjų žemės naudojimo sąlygų įstatymas Nr. XIII-2166
2019-12-19 Lietuvos Respublikos žemės ūkio ministro įsakymas Nr. 3D-711
Plotas: 6.6408 ha
Įrašas galioja: Nuo 2020-01-02
- 9.6. Kelių apsaugos zonos (III skyrius, antrasis skirsnis)
Daiktas: žemės sklypas Nr. 4400-3043-5148, aprašytas p. 2.1.
Įregistravimo pagrindas: 2019-06-06 Lietuvos Respublikos specialiųjų žemės naudojimo sąlygų įstatymas Nr. XIII-2166
2019-12-19 Lietuvos Respublikos žemės ūkio ministro įsakymas Nr. 3D-711
Plotas: 0.0927 ha
Įrašas galioja: Nuo 2020-01-02
- 9.7. [X] XXIX. Paviršinio vandens telkinių apsaugos zonos ir pakrantės apsaugos juostos
Daiktas: žemės sklypas Nr. 4400-3043-5148, aprašytas p. 2.1.
Įregistravimo pagrindas: 2014-08-08 Nacionalinės žemės tarnybos teritorinio skyriaus vedėjo sprendimas Nr. 34SK-(14.34.110)-867
Plotas: 3.0844 ha
Išregistravimo pagrindas: 2019-06-06 Lietuvos Respublikos specialiųjų žemės naudojimo sąlygų įstatymas Nr. XIII-2166
2019-12-19 Lietuvos Respublikos žemės ūkio ministro įsakymas Nr. 3D-711
Įrašas galioja: Nuo 2014-08-29 iki 2020-01-02
- 9.8. [X] XXVI. Miško naudojimo apribojimai
Daiktas: žemės sklypas Nr. 4400-3043-5148, aprašytas p. 2.1.
Įregistravimo pagrindas: 2014-08-08 Nacionalinės žemės tarnybos teritorinio skyriaus vedėjo sprendimas Nr. 34SK-(14.34.110)-867
Plotas: 6.4999 ha
Išregistravimo pagrindas: 2019-06-06 Lietuvos Respublikos specialiųjų žemės naudojimo sąlygų įstatymas Nr. XIII-2166
2019-12-19 Lietuvos Respublikos žemės ūkio ministro įsakymas Nr. 3D-711
Įrašas galioja: Nuo 2014-08-29 iki 2020-01-02
- 9.9. [X] XIV. Gamybinių ir komunalinių objektų sanitarinės apsaugos ir taršos poveikio zonos
Daiktas: žemės sklypas Nr. 4400-3043-5148, aprašytas p. 2.1.
Įregistravimo pagrindas: 2014-08-08 Nacionalinės žemės tarnybos teritorinio skyriaus vedėjo sprendimas Nr. 34SK-(14.34.110)-867
Plotas: 6.6408 ha
Išregistravimo pagrindas: 2019-06-06 Lietuvos Respublikos specialiųjų žemės naudojimo sąlygų įstatymas Nr. XIII-2166
2019-12-19 Lietuvos Respublikos žemės ūkio ministro įsakymas Nr. 3D-711
Įrašas galioja: Nuo 2014-08-29 iki 2020-01-02
- 9.10. [X] II. Kelių apsaugos zonos
Daiktas: žemės sklypas Nr. 4400-3043-5148, aprašytas p. 2.1.
Įregistravimo pagrindas: 2014-08-08 Nacionalinės žemės tarnybos teritorinio skyriaus vedėjo sprendimas Nr. 34SK-(14.34.110)-867
Plotas: 0.0927 ha
Išregistravimo pagrindas: 2019-06-06 Lietuvos Respublikos specialiųjų žemės naudojimo sąlygų įstatymas Nr. XIII-2166
2019-12-19 Lietuvos Respublikos žemės ūkio ministro įsakymas Nr. 3D-711
Įrašas galioja: Nuo 2014-08-29 iki 2020-01-02
10. Daikto registravimas ir kadastro žymos:
- 10.1. Kadastrinius matavimus atliko (kadastro žyma)
UAB "Pamario krašto projektai", a.k. 300150227
Daiktas: žemės sklypas Nr. 4400-3043-5148, aprašytas p. 2.1.
Įregistravimo pagrindas: 2014-02-21 Nekilnojamojo daikto kadastro duomenų byla
Kvalifikacijos pažymėjimas Nr. 2M-M-280

Įrašas galioja: Nuo 2014-08-28

10.2.

Suformuotas naujas (daikto registravimas)
Daiktas: žemės sklypas Nr. 4400-3043-5148, aprašytas p. 2.1.
Įregistravimo pagrindas: 2014-08-08 Nacionalinės žemės tarnybos teritorinio skyriaus vedėjo
sprendimas Nr. 34SK-(14.34.110)-867
Įrašas galioja: Nuo 2014-08-28

11. Registro pastabos ir nuorodos: įrašų nėra

12. Kita informacija: įrašų nėra

13. Informacija apie duomenų sandoriui tikslinimą: įrašų nėra


14. Asmenvardžių istorija: įrašų nėra

Dokumentą atspausdino



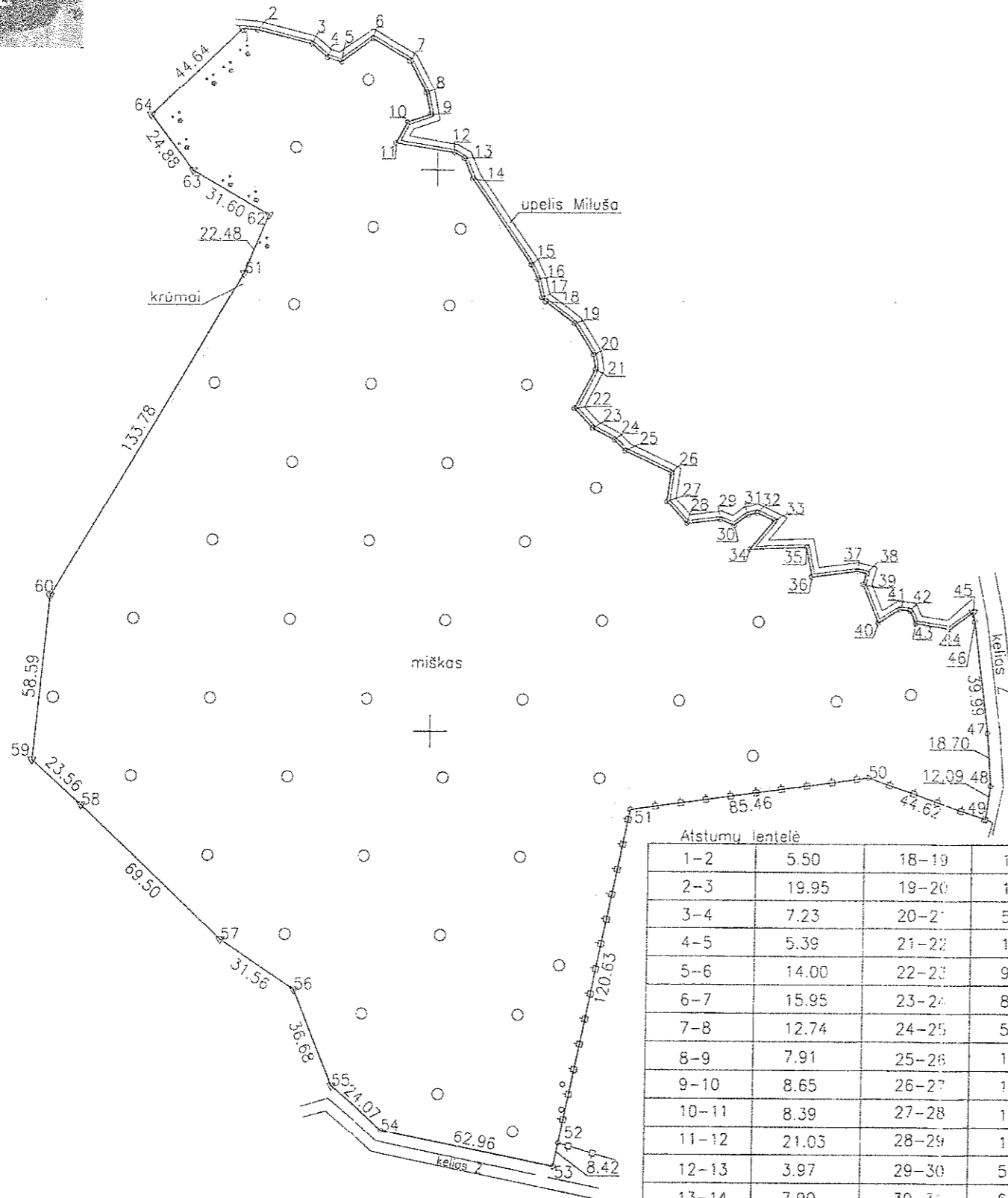
ROMA KANTMINIENĖ

Žemės sklypo išdėstymo schema



ŽEMĖS SKLYPO PLANAS M 1:2000

Sklypo plotas 67181 m²



Atstumu lentelė

1-2	5.50	18-19	12.92	35-36	10.68
2-3	19.95	19-20	13.04	36-37	16.56
3-4	7.23	20-21	5.23	37-38	3.22
4-5	5.39	21-22	15.73	38-39	4.07
5-6	14.00	22-23	9.60	39-40	14.84
6-7	15.95	23-24	8.94	40-41	9.11
7-8	12.74	24-25	5.46	41-42	3.51
8-9	7.91	25-26	18.40	42-43	5.03
9-10	8.65	26-27	10.27	43-44	12.64
10-11	8.39	27-28	10.76	44-45	10.08
11-12	21.03	28-29	12.19	45-16	3.49
12-13	3.97	29-30	5.34		
13-14	7.90	30-31	6.13		
14-15	37.08	31-32	3.35		
15-16	5.75	32-33	6.48		
16-17	6.84	33-34	13.21		
17-18	2.01	34-35	20.13		

Kadastru:	vielovė	Kunigiškiai	blokas	sklypas
Žemės sklypo kadastro Nr:			7 7 2 8 0 0 0 1	30

Gatvė, namo Nr.	
Kaimas (miestelis)	Bernotiškės
Seniūnija	Gaurės
Miestas (rajonas)	Tauragės
Apskritis	Tauragės

Gretimybė	Gretimų žemės sklypo kadastro Nr.	Pastabos
1-45		Up. Miluša
45-49		Kelias 15m
49-52		Kapinės
52-63		N.V.Ž
53-55		Kelias 12m
55-57		N.V.Ž
57-58	7728/0001:330	Rūta Litvinenko
58-60		N.V.Ž
60-64	7728/0001:212	Viktoras Markinas
		Virginija Markinienė
64-1		N.V.Ž

ŽEMĖS SKLYPO RIBOS
PAŽYMĖTOS KADASTRO ŽEMĖLAPYJE
2014. 02. 13
VĮ Registrų centro Tauragės filialas

Kadastro specialistas (pareigos) Česlovas Dirmantas (parašas) Česlovas Dirmantas (vardas, pavardė)

Su paženklinimais vietovėje žemės sklypo 811 ribomis, aprašytomis 2014 m. 02 mėn. 20 d. žemės sklypo paženklinimo-parašymo akte Nr. 1568 ir nustatytu plotu sutinku: žemės savininkas (naudotojas):

NŽT prie ŽŪM 188704927 (vardas, pavardė) (parašas) (data)

Nacionalinės žemės tarnybos prie Žemės Ūkio ministerijos Tauragės ir Pagėgių skyrius

Patikrinimo Nacionalinės žemės tarnybos prie ŽŪM Suderinimo ir Vėdinimo skyriaus vyriausioji specialistė (pareigos) Ričardas Ažna (parašas) Ričardas Ažna (vardas, pavardė) (data)

Data: 2014.02.20 (data) Bankauskienė (parašas) A.V.

UAB "Pamario krašto projektai"

Licencijos Nr. G-763-(734) IŠDUOTA 2008 08 29

Pareigos	Parašas	Vardas, pavardė	Data
Direktorius	<u>[Signature]</u>	Vytautas Jakštas	2014 02 20
inžinierius	<u>[Signature]</u>	Vytautas Jakštas	2014 02 20

LIETUVOS RESPUBLIKA
UAB "PAMARIO KRAŠTO PROJEKTAI"
ŠILUTĖ

ŽEMĖS SKLYPO PLANAS M 1:2000

Sklypo plotas 67181 m²

Žemės sklypo kadastro Nr. 7 7 2 8 0 0 0 1

KOORDINACIJŲ ŽINIARAŠTIS

Koordinacijų sistema LKS-94							
Taško Nr.	Kodas	X	Y	Taško Nr.	Kodas	X	Y
1	R	6127649.61	396329.19	39	R	6127453.14	396553.76
2	R	6127649.24	396334.68	40	R	6127439.42	396559.43
3	R	6127644.36	396354.03	41	R	6127444.25	396567.15
4	R	6127639.75	396359.60	42	R	6127443.90	396570.65
5	R	6127638.25	396364.78	43	R	6127439.35	396572.79
6	R	6127646.70	396375.94	44	R	6127437.42	396585.28
7	R	6127638.68	396389.74	45	R	6127443.48	396593.33
8	R	6127627.38	396395.62	46	R	6127440.07	396594.05
9	R	6127619.64	396397.24	47	R	6127400.40	396599.19
10	R	6127616.79	396389.08	48	R	6127381.75	396600.55
11	R	6127609.35	396385.21	49	R	6127369.78	396598.87
12	R	6127606.20	396406.00	50	R	6127384.35	396556.69
13	R	6127604.21	396409.44	51	R	6127372.66	396472.03
14	R	6127596.93	396412.50	52	R	6127254.47	396447.91
15	R	6127566.59	396433.82	53	R	6127246.22	396446.23
16	R	6127561.41	396436.32	54	R	6127258.69	396384.51
17	R	6127554.74	396437.85	55	R	6127274.33	396366.22
18	R	6127553.29	396439.23	56	R	6127308.21	396352.17
19	R	6127545.56	396449.58	57	R	6127325.63	396325.85
20	R	6127534.51	396456.52	58	R	6127373.26	396275.24
21	R	6127529.34	396457.25	59	R	6127389.11	396257.81
22	R	6127515.42	396449.92	60	R	6127447.44	396263.31
23	R	6127508.38	396456.45	61	R	6127562.87	396330.93
24	R	6127504.26	396464.38	62	R	6127583.62	396339.59
25	R	6127500.35	396468.20	63	R	6127599.16	396312.07
26	R	6127492.56	396484.87	64	R	6127618.84	396296.84
27	R	6127482.39	396483.45				
28	R	6127474.36	396490.61				
29	R	6127475.81	396502.72				
30	R	6127473.85	396507.69				
31	R	6127477.58	396512.55				
32	R	6127478.30	396515.82				
33	R	6127475.55	396521.69				
34	R	6127465.38	396513.27				
35	R	6127466.19	396533.38				
36	R	6127455.70	396535.37				
37	R	6127457.82	396551.80				
38	R	6127457.04	396554.92				

SKLYPO CENTRO KOORDINATĖS

Koordinacijų sistema	Koordinatės X/Y	Planšetės nomenklatūra
Sistema, kurioje vykdyti matavimai	X=6127439 Y=396401	39/45
Valslybinė LKS-1994	X=6127439 Y=396401	39/45
Žiniaraštį sudarė	V. Jakštas (parašas) (vardas ir pavardė, pažymėjimo Nr.)	2014 02 21 (data)

Duomenys apie žemės naudojimo apribojimus

Eil. Nr.	Kodas	Apribojimai	Žemės plotas, m ²
1	2	3	4
1	II	Kelių apsaugos zonos	927
2	XIV	Gamybinių ir komunalinių objektų sanitarinės apsaugos ir taršos poveikio zonos	66408
3	XXVI	Miško naudojimo apribojimai	64999
4	XXIX	Paviršinio vandens telkinių apsaugos zonos ir pakrantių apsaugos juostos	30844

Ištrauka iš Lietuvos Administracinių teisių pažeidimų kodekso:

47 straipsnis. Pastovių žemėnaudos riboženklų sunaikinimas arba gadinimas - užtraukia baudą nuo dviejų šimtų penkiasdešimties iki penkių šimtų litų.



VALSTYBĖS ĮMONĖ REGISTRŲ CENTRAS
 Lvovo g. 25-101, 09320 Vilnius, tel. (8 5) 2688 262, el. p. info@registrucentras.lt
 Duomenys kaupiami ir saugomi Juridinių asmenų registre, kodas 124110246

NEKILNOJAMOJO TURTO REGISTRO DUOMENŲ BAZĖS IŠRAŠAS

SU ISTORIJA

2020-11-24 11:26:38

1. Nekilnojamojo turto registre įregistruotas turtas:

Registro Nr.: 44/2382946
 Registro tipas: Žemės sklypas
 Sudarymo data: 2019-09-26
 Tauragės r. sav., Lauksargių sen., Griežpelkių II k.

2. Nekilnojamieji daiktai:

2.1. Žemės sklypas
 Tauragės r. sav., Lauksargių sen., Griežpelkių II k.
 Aprašymas / pastabos: Miško medynų vertė prilyginta nekilnojamojo turto registre įrašyti indeksuoti medynų vertei.
 Unikalus daikto numeris: 4400-5236-1230
 Žemės sklypo kadastro numeris ir kadastro vietovės pavadinimas: 7730/0005:439 Lauksargių k.v.
 Daikto pagrindinė naudojimo paskirtis: Miškų ūkio
 Žemės sklypo naudojimo būdas: Ūkinių miškų sklypai
 Žemės sklypo plotas: 0.3422 ha
 Miško žemės plotas: 0.3305 ha
 Kitos žemės plotas: 0.0117 ha
 Matavimų tipas: Žemės sklypas suformuotas atliekant kadastrinius matavimus
 Indeksuota žemės sklypo vertė: 677 Eur
 Indeksuota miško vertė: 677 Eur
 Indeksuota miško medynų vertė: 605 Eur
 Žemės sklypo vertė: 171 Eur
 Miško žemės ir medynų vertė: 171 Eur
 Miško medynų vertė: 126 Eur
 Vidutinė rinkos vertė: 751 Eur
 Vidutinės rinkos vertės nustatymo data: 2019-09-27
 Vidutinės rinkos vertės nustatymo būdas: Masinis vertinimas
 Kadastro duomenų nustatymo data: 2019-03-29

3. Daikto priklausiniai iš kito registro: įrašų nėra

4. Nuosavybė:

4.1. Nuosavybės teisė
 Savininkas: LIETUVOS RESPUBLIKA, a.k. 111105555
 Daiktas: žemės sklypas Nr. 4400-5236-1230, aprašytas p. 2.1.
 Įregistravimo pagrindas: 2019-09-17 Nacionalinės žemės tarnybos teritorinio skyriaus vedėjo sprendimas Nr. 34SK-1074-(14.34.110.)
 Įrašas galioja: Nuo 2019-09-30

5. Valstybės ir savivaldybių žemės patikėjimo teisė:

5.1. Valstybinė žemės patikėjimo teisė
 Patikėtinis: Nacionalinė žemės tarnyba prie Žemės ūkio ministerijos, a.k. 188704927
 Daiktas: žemės sklypas Nr. 4400-5236-1230, aprašytas p. 2.1.
 Įregistravimo pagrindas: 2019-09-17 Nacionalinės žemės tarnybos teritorinio skyriaus vedėjo sprendimas Nr. 34SK-1074-(14.34.110.)
 Įrašas galioja: Nuo 2019-09-30

6. Kitos daiktinės teisės : įrašų nėra

7. Juridiniai faktai: įrašų nėra

8. Žymos: įrašų nėra

9. Teritorijos, kuriose taikomos specialiosios žemės naudojimo sąlygos:

9.1. Miško žemė (VI skyrius, trečiasis skirsnis)
 Daiktas: žemės sklypas Nr. 4400-5236-1230, aprašytas p. 2.1.
 Įregistravimo pagrindas: 2019-06-06 Lietuvos Respublikos specialiųjų žemės naudojimo sąlygų įstatymas Nr. XIII-2166
 2019-12-19 Lietuvos Respublikos žemės ūkio ministro įsakymas Nr. 3D-711
 Plotas: 3422.00 kv. m
 Įrašas galioja: Nuo 2020-01-02

9.2. [X]

XXVI. Miško naudojimo apribojimai
 Daiktas: žemės sklypas Nr. 4400-5236-1230, aprašytas p. 2.1.
 Įregistravimo pagrindas: 2019-09-17 Nacionalinės žemės tarnybos teritorinio skyriaus vedėjo sprendimas Nr. 34SK-1074-(14.34.110.)
 Plotas: 3422.00 kv. m
 Įregistravimo pagrindas: 2019-06-06 Lietuvos Respublikos specialiųjų žemės naudojimo sąlygų įstatymas Nr. XIII-2166
 2019-12-19 Lietuvos Respublikos žemės ūkio ministro įsakymas Nr. 3D-711

Įrašas galioja: Nuo 2019-09-27 iki 2020-01-02

10. Daikto registravimas ir kadastro žymos:

- 10.1. **Suformuotas naujas (daikto registravimas)**
Daiktas: žemės sklypas Nr. 4400-5236-1230, aprašytas p. 2.1.
Įregistravimo pagrindas: 2019-09-17 Nacionalinės žemės tarnybos teritorinio skyriaus vedėjo sprendimas Nr. 34SK-1074-(14.34.110.)
Įrašas galioja: Nuo 2019-09-27
- 10.2. **Kadastrinius matavimus atliko (kadastro žyma)**
DAIVA GUDAVIČIENĖ
Daiktas: žemės sklypas Nr. 4400-5236-1230, aprašytas p. 2.1.
Įregistravimo pagrindas: 2008-06-19 Kvalifikacijos pažymėjimas Nr. 2M-M-344
2019-03-29 Nekilnojamojo daikto kadastro duomenų byla
Įrašas galioja: Nuo 2019-09-27

11. Registro pastabos ir nuorodos: įrašų nėra


12. Kita informacija: įrašų nėra

13. Informacija apie duomenų sandoriui tikslinimą: įrašų nėra

14. Asmenvardžių istorija: įrašų nėra

Dokumentą atspausdino

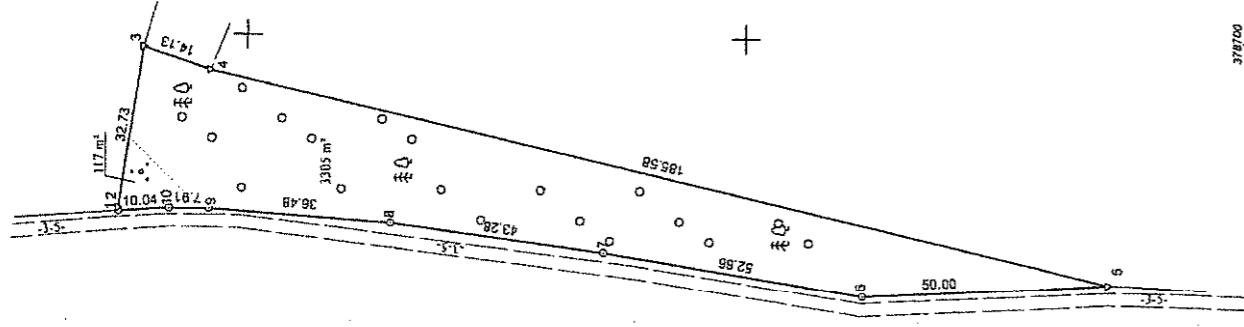
ROMA KANTMINIENĖ



Zemes sklypa skaidrums saskana

ŽEMĒS SKLYPO PLANAS M 1:1000

Sklypo plotas 3422 m²



Liniu tūlumi	
1:2	0.57



Kadastrs:	vietovē	Lauksargiņi	bloks	sklypas
Zemes sklypa kadastra Nr.	7	7	3	0
Savivaldība	Tauriņģēģi r.			
Serīdināja				
Gyvenamoji vietovē				
Gatvē, namo Nr.	Skl.Proj.Nr.L327-3			
Gretimybē	Gretimio zemes sklypo kadastra Nr.	Pastabos		
1-3		LVZF		
3-4	7730/0005: 423			
4-5	7730/0005: 245			
5-10-1		5m.p.l. kelias		

Su pagai 2019 m. kovo mėn. 26 d. atliktā zemes sklypa ribū pašekšlīnija-paročkymā pārengšamē zemes sklypa planē ībraižymois rīboms ir apskaidrotu zemes sklypo plouu sūlīnā:

I. Valstybės įmonė Valstybinių miškų urėdija
Tauriņģēģiu reģionālās padalīnys
Medicīniskos tuškos īr
Pēcīfros vadīpys
Čūh. strīpys Būfīkīšs
[Signature]
(vards, pavardē) (parāšas) (data)

Daivos Gudavičienės įmone

8 N. Jūratės g. 24-308, Kaunas
Įm. L. 133, Pajūrio r. 378600-3466

[Signature]
Vardas ir pavardė
DAIVA GUDAVIČIENĖ
mėnuinė
2019-03-29
Dain

Matavimka kvalifikacijės pūbymejimo Nr.: 2M-M-344 GEO OBJEKTO KODAS: 4400-5211-0466



VALSTYBĖS ĮMONĖ REGISTRŲ CENTRAS
Lvovo g. 25-101, 09320 Vilnius, tel. (8 5) 2688 262, el. p. info@registrucentras.lt
Duomenys kaupiami ir saugomi Juridinių asmenų registre, kodas 124110246

NEKILNOJAMOJO TURTO REGISTRO DUOMENŲ BAZĖS IŠRAŠAS
SU ISTORIJA
2020-11-24 11:27:03

1. Nekilnojamojo turto registre įregistruotas turtas:

Registro Nr.: 44/2382945
Registro tipas: Žemės sklypas
Sudarymo data: 2019-09-26
Tauragės r. sav., Lauksargių sen., Gilandviršių k.

2. Nekilnojamieji daiktai:

2.1. Žemės sklypas
Tauragės r. sav., Lauksargių sen., Gilandviršių k.
Aprašymas / pastabos: Miško medynų vertė prilyginta nekilnojamojo turto registre įrašytai indeksuotai medynų vertei.
Unikalus daikto numeris: 4400-5232-8879
Žemės sklypo kadastro numeris ir kadastro vietovės pavadinimas: 7730/0005:440 Lauksargių k.v.
Daikto pagrindinė naudojimo paskirtis: Miškų ūkio
Žemės sklypo naudojimo būdas: Ūkinių miškų sklypai
Žemės sklypo plotas: 3.3229 ha
Miško žemės plotas: 2.9047 ha
Vandens telkinių plotas: 0.3510 ha
Kitos žemės plotas: 0.0672 ha
Matavimų tipas: Žemės sklypas suformuotas atliekant kadastrinius matavimus
Indeksuota žemės sklypo vertė: 5750 Eur
Indeksuota miško vertė: 5750 Eur
Indeksuota miško medynų vertė: 5126 Eur
Žemės sklypo vertė: 1458 Eur
Miško žemės ir medynų vertė: 1458 Eur
Miško medynų vertė: 1068 Eur
Vidutinė rinkos vertė: 6876 Eur
Vidutinės rinkos vertės nustatymo data: 2019-09-27
Vidutinės rinkos vertės nustatymo būdas: Masinis vertinimas
Kadastro duomenų nustatymo data: 2019-05-06

3. Daikto priklausiniai iš kito registro: įrašų nėra

4. Nuosavybė:

4.1. Nuosavybės teisė
Savininkas: LIETUVOS RESPUBLIKA, a.k. 111105555
Daiktas: žemės sklypas Nr. 4400-5232-8879, aprašytas p. 2.1.
Įregistravimo pagrindas: 2019-09-17 Nacionalinės žemės tarnybos teritorinio skyriaus vedėjo sprendimas Nr. 34SK-1072-(14.34.110.)
Įrašas galioja: Nuo 2019-09-30

5. Valstybės ir savivaldybių žemės patikėjimo teisė:

5.1. Valstybinės žemės patikėjimo teisė
Patikėtinis: Nacionalinė žemės tarnyba prie Žemės ūkio ministerijos, a.k. 188704927
Daiktas: žemės sklypas Nr. 4400-5232-8879, aprašytas p. 2.1.
Įregistravimo pagrindas: 2019-09-17 Nacionalinės žemės tarnybos teritorinio skyriaus vedėjo sprendimas Nr. 34SK-1072-(14.34.110.)
Įrašas galioja: Nuo 2019-09-30

6. Kitos daiktinės teisės : įrašų nėra

7. Juridiniai faktai: įrašų nėra

8. Žymos: įrašų nėra

9. Teritorijos, kuriose taikomos specialiosios žemės naudojimo sąlygos:

9.1. Miško žemė (VI skyrius, trečiasis skirsnis)
Daiktas: žemės sklypas Nr. 4400-5232-8879, aprašytas p. 2.1.
Įregistravimo pagrindas: 2019-06-06 Lietuvos Respublikos specialiųjų žemės naudojimo sąlygų įstatymas Nr. XIII-2166
2019-12-19 Lietuvos Respublikos žemės ūkio ministro įsakymas Nr. 3D-711
Plotas: 29047.00 kv. m
Įrašas galioja: Nuo 2020-01-02

9.2. Elektros tinklų apsaugos zonos (III skyrius, ketvirtasis skirsnis)
Daiktas: žemės sklypas Nr. 4400-5232-8879, aprašytas p. 2.1.
Įregistravimo pagrindas: 2019-06-06 Lietuvos Respublikos specialiųjų žemės naudojimo sąlygų įstatymas Nr. XIII-2166
2019-12-19 Lietuvos Respublikos žemės ūkio ministro įsakymas Nr. 3D-711
Plotas: 318.00 kv. m
Įrašas galioja: Nuo 2020-01-02

- 9.3. Paviršinių vandens telkinių pakrantės apsaugos juostos (VI skyrius, aštuntasis skirsnis)
 Daiktas: žemės sklypas Nr. 4400-5232-8879, aprašytas p. 2.1.
 Įregistravimo pagrindas: 2019-06-06 Lietuvos Respublikos specialiųjų žemės naudojimo sąlygų įstatymas Nr. XIII-2166
 2019-12-19 Lietuvos Respublikos žemės ūkio ministro įsakymas Nr. 3D-711
 Plotas: 4912.00 kv. m
 Įrašas galioja: Nuo 2020-01-02
- 9.4. Paviršinių vandens telkinių apsaugos zonos (VI skyrius, septintasis skirsnis)
 Daiktas: žemės sklypas Nr. 4400-5232-8879, aprašytas p. 2.1.
 Įregistravimo pagrindas: 2019-06-06 Lietuvos Respublikos specialiųjų žemės naudojimo sąlygų įstatymas Nr. XIII-2166
 2019-12-19 Lietuvos Respublikos žemės ūkio ministro įsakymas Nr. 3D-711
 Plotas: 4912.00 kv. m
 Įrašas galioja: Nuo 2020-01-02
- 9.5. [X] XXVI. Miško naudojimo apribojimai
 Daiktas: žemės sklypas Nr. 4400-5232-8879, aprašytas p. 2.1.
 Įregistravimo pagrindas: 2019-09-17 Nacionalinės žemės tarnybos teritorinio skyriaus vedėjo sprendimas Nr. 34SK-1072-(14.34.110.)
 Plotas: 29047.00 kv. m
 Išregistravimo pagrindas: 2019-06-06 Lietuvos Respublikos specialiųjų žemės naudojimo sąlygų įstatymas Nr. XIII-2166
 2019-12-19 Lietuvos Respublikos žemės ūkio ministro įsakymas Nr. 3D-711
 Įrašas galioja: Nuo 2019-09-27 iki 2020-01-02
- 9.6. [X] VI. Elektros linijų apsaugos zonos
 Daiktas: žemės sklypas Nr. 4400-5232-8879, aprašytas p. 2.1.
 Įregistravimo pagrindas: 2019-09-17 Nacionalinės žemės tarnybos teritorinio skyriaus vedėjo sprendimas Nr. 34SK-1072-(14.34.110.)
 Plotas: 318.00 kv. m
 Išregistravimo pagrindas: 2019-06-06 Lietuvos Respublikos specialiųjų žemės naudojimo sąlygų įstatymas Nr. XIII-2166
 2019-12-19 Lietuvos Respublikos žemės ūkio ministro įsakymas Nr. 3D-711
 Įrašas galioja: Nuo 2019-09-27 iki 2020-01-02
- 9.7. [X] XXIX. Paviršinio vandens telkinių pakrantės apsaugos juostos
 Daiktas: žemės sklypas Nr. 4400-5232-8879, aprašytas p. 2.1.
 Įregistravimo pagrindas: 2019-09-17 Nacionalinės žemės tarnybos teritorinio skyriaus vedėjo sprendimas Nr. 34SK-1072-(14.34.110.)
 Plotas: 4912.00 kv. m
 Išregistravimo pagrindas: 2019-06-06 Lietuvos Respublikos specialiųjų žemės naudojimo sąlygų įstatymas Nr. XIII-2166
 2019-12-19 Lietuvos Respublikos žemės ūkio ministro įsakymas Nr. 3D-711
 Įrašas galioja: Nuo 2019-09-27 iki 2020-01-02
- 9.8. [X] XXIX. Paviršinio vandens telkinių apsaugos zonos
 Daiktas: žemės sklypas Nr. 4400-5232-8879, aprašytas p. 2.1.
 Įregistravimo pagrindas: 2019-09-17 Nacionalinės žemės tarnybos teritorinio skyriaus vedėjo sprendimas Nr. 34SK-1072-(14.34.110.)
 Plotas: 4912.00 kv. m
 Išregistravimo pagrindas: 2019-06-06 Lietuvos Respublikos specialiųjų žemės naudojimo sąlygų įstatymas Nr. XIII-2166
 2019-12-19 Lietuvos Respublikos žemės ūkio ministro įsakymas Nr. 3D-711
 Įrašas galioja: Nuo 2019-09-27 iki 2020-01-02
10. Daikto registravimas ir kadastro žymos:
- 10.1. Suformuotas naujas (daikto registravimas)
 Daiktas: žemės sklypas Nr. 4400-5232-8879, aprašytas p. 2.1.
 Įregistravimo pagrindas: 2019-09-17 Nacionalinės žemės tarnybos teritorinio skyriaus vedėjo sprendimas Nr. 34SK-1072-(14.34.110.)
 Įrašas galioja: Nuo 2019-09-27
- 10.2. Kadastrinius matavimus atliko (kadastro žyma)
 DAIVA GUDAVIČIENĖ
 Daiktas: žemės sklypas Nr. 4400-5232-8879, aprašytas p. 2.1.
 Įregistravimo pagrindas: 2008-06-19 Kvalifikacijos pažymėjimas Nr. 2M-M-344
 2019-05-06 Nekilnojamojo daikto kadastro duomenų byla
 Įrašas galioja: Nuo 2019-09-27

11. Registro pastabos ir nuorodos: įrašų nėra

12. Kita informacija: įrašų nėra

13. Informacija apie duomenų sandoriui tikslinimą: įrašų nėra

14. Asmenvardžių istorija: įrašų nėra

Dokumentą atspausdino



ROMA KANTMINIENĖ



VALSTYBĖS ĮMONĖ REGISTRŲ CENTRAS
Lvovo g. 25-101, 09320 Vilnius, tel. (8 5) 2688 262, el. p. info@registrucentras.lt
Duomenys kaupiami ir saugomi Juridinių asmenų registre, kodas 124110246

NEKILNOJAMOJO TURTO REGISTRO DUOMENŲ BAZĖS IŠRAŠAS
SU ISTORIJA
2020-11-24 11:27:32

1. Nekilnojamojo turto registre įregistruotas turtas:

Registro Nr.: 44/2382947
Registro tipas: Žemės sklypas
Sudarymo data: 2019-09-26
Tauragės r. sav., Lauksargių sen., Griežpelkių II k.

2. Nekilnojamieji daiktai:

2.1. Žemės sklypas
Tauragės r. sav., Lauksargių sen., Griežpelkių II k.
Aprašymas / pastabos: Miško medynų vertė prilyginta nekilnojamojo turto registre įrašytai indeksuotai medynų vertei.
Unikalus daikto numeris: 4400-5233-0597
Žemės sklypo kadastro numeris ir kadastro vietovės pavadinimas: 7730/0005:441 Lauksargių k.v.
Daikto pagrindinė naudojimo paskirtis: Miškų ūkio
Žemės sklypo naudojimo būdas: Ūkinių miškų sklypai
Žemės sklypo plotas: 1.1607 ha
Miško žemės plotas: 1.1259 ha
Vandens telkinių plotas: 0.0348 ha
Matavimų tipas: Žemės sklypas suformuotas atliekant kadastrinius matavimus
Indeksuota žemės sklypo vertė: 2821 Eur
Indeksuota miško vertė: 2821 Eur
Indeksuota miško medynų vertė: 2626 Eur
Žemės sklypo vertė: 669 Eur
Miško žemės ir medynų vertė: 669 Eur
Miško medynų vertė: 547 Eur
Vidutinė rinkos vertė: 3116 Eur
Vidutinės rinkos vertės nustatymo data: 2019-09-27
Vidutinės rinkos vertės nustatymo būdas: Masinis vertinimas
Kadastro duomenų nustatymo data: 2019-03-29

3. Daikto priklausiniai iš kito registro: įrašų nėra

4. Nuosavybė:

4.1. Nuosavybės teisė
Savininkas: LIETUVOS RESPUBLIKA, a.k. 111105555
Daiktas: žemės sklypas Nr. 4400-5233-0597, aprašytas p. 2.1.
Įregistravimo pagrindas: 2019-09-17 Nacionalinės žemės tarnybos teritorinio skyriaus vedėjo sprendimas Nr. 34SK-1073-(14.34.110.)
Įrašas galioja: Nuo 2019-09-30

5. Valstybės ir savivaldybių žemės patikėjimo teisė:

5.1. Valstybinės žemės patikėjimo teisė
Patikėtinis: Nacionalinė žemės tarnyba prie Žemės ūkio ministerijos, a.k. 188704927
Daiktas: žemės sklypas Nr. 4400-5233-0597, aprašytas p. 2.1.
Įregistravimo pagrindas: 2019-09-17 Nacionalinės žemės tarnybos teritorinio skyriaus vedėjo sprendimas Nr. 34SK-1073-(14.34.110.)
Įrašas galioja: Nuo 2019-09-30

6. Kitos daiktinės teisės : įrašų nėra

7. Juridiniai faktai: įrašų nėra

8. Žymos: įrašų nėra

9. Teritorijos, kuriose taikomos specialiosios žemės naudojimo sąlygos:

9.1. Paviršinių vandens telkinių apsaugos zonos (VI skyrius, septintasis skirsnis)
Daiktas: žemės sklypas Nr. 4400-5233-0597, aprašytas p. 2.1.
Įregistravimo pagrindas: 2019-06-06 Lietuvos Respublikos specialiųjų žemės naudojimo sąlygų įstatymas Nr. XIII-2166
2019-12-19 Lietuvos Respublikos žemės ūkio ministro įsakymas Nr. 3D-711
Plotas: 877.00 kv. m
Įrašas galioja: Nuo 2020-01-02

9.2. Miško žemė (VI skyrius, trečiasis skirsnis)
Daiktas: žemės sklypas Nr. 4400-5233-0597, aprašytas p. 2.1.
Įregistravimo pagrindas: 2019-06-06 Lietuvos Respublikos specialiųjų žemės naudojimo sąlygų įstatymas Nr. XIII-2166
2019-12-19 Lietuvos Respublikos žemės ūkio ministro įsakymas Nr. 3D-711
Plotas: 11258.00 kv. m
Įrašas galioja: Nuo 2020-01-02

- 9.3. **Paviršinių vandens telkinių pakrantės apsaugos juostos (VI skyrius, aštuntasis skirsnis)**
Daiktas: žemės sklypas Nr. 4400-5233-0597, aprašytas p. 2.1.
[registravimo pagrindas: 2019-06-06 Lietuvos Respublikos specialiųjų žemės naudojimo sąlygų įstatymas Nr. XIII-2166
2019-12-19 Lietuvos Respublikos žemės ūkio ministro įsakymas Nr. 3D-711
Plotas: 877.00 kv. m
[rašas galioja: Nuo 2020-01-02
- 9.4. [X] **XXIX. Paviršinio vandens telkinių apsaugos zonos**
Daiktas: žemės sklypas Nr. 4400-5233-0597, aprašytas p. 2.1.
[registravimo pagrindas: 2019-09-17 Nacionalinės žemės tarnybos teritorinio skyriaus vedėjo sprendimas Nr. 34SK-1073-(14.34.110.)
Plotas: 877.00 kv. m
Išregistravimo pagrindas: 2019-06-06 Lietuvos Respublikos specialiųjų žemės naudojimo sąlygų įstatymas Nr. XIII-2166
2019-12-19 Lietuvos Respublikos žemės ūkio ministro įsakymas Nr. 3D-711
[rašas galioja: Nuo 2019-09-27 iki 2020-01-02
- 9.5. [X] **XXVI. Miško naudojimo apribojimai**
Daiktas: žemės sklypas Nr. 4400-5233-0597, aprašytas p. 2.1.
[registravimo pagrindas: 2019-09-17 Nacionalinės žemės tarnybos teritorinio skyriaus vedėjo sprendimas Nr. 34SK-1073-(14.34.110.)
Plotas: 11258.00 kv. m
Išregistravimo pagrindas: 2019-06-06 Lietuvos Respublikos specialiųjų žemės naudojimo sąlygų įstatymas Nr. XIII-2166
2019-12-19 Lietuvos Respublikos žemės ūkio ministro įsakymas Nr. 3D-711
[rašas galioja: Nuo 2019-09-27 iki 2020-01-02
- 9.6. [X] **XXIX. Paviršinio vandens telkinių pakrantės apsaugos juostos**
Daiktas: žemės sklypas Nr. 4400-5233-0597, aprašytas p. 2.1.
[registravimo pagrindas: 2019-09-17 Nacionalinės žemės tarnybos teritorinio skyriaus vedėjo sprendimas Nr. 34SK-1073-(14.34.110.)
Plotas: 877.00 kv. m
Išregistravimo pagrindas: 2019-06-06 Lietuvos Respublikos specialiųjų žemės naudojimo sąlygų įstatymas Nr. XIII-2166
2019-12-19 Lietuvos Respublikos žemės ūkio ministro įsakymas Nr. 3D-711
[rašas galioja: Nuo 2019-09-27 iki 2020-01-02

10. Daikto registravimas ir kadastro žymos:

- 10.1. **Suformuotas naujas (daikto registravimas)**
Daiktas: žemės sklypas Nr. 4400-5233-0597, aprašytas p. 2.1.
[registravimo pagrindas: 2019-09-17 Nacionalinės žemės tarnybos teritorinio skyriaus vedėjo sprendimas Nr. 34SK-1073-(14.34.110.)
[rašas galioja: Nuo 2019-09-27
- 10.2. **Kadastrinius matavimus atliko (kadastro žyma)**
DAIVA GUDAVIČIENĖ
Daiktas: žemės sklypas Nr. 4400-5233-0597, aprašytas p. 2.1.
[registravimo pagrindas: 2008-06-19 Kvalifikacijos pažymėjimas Nr. 2M-M-344
2019-03-29 Nekilnojamojo daikto kadastro duomenų byla
[rašas galioja: Nuo 2019-09-27

11. Registro pastabos ir nuorodos: įrašų nėra


12. Kita informacija: įrašų nėra

13. Informacija apie duomenų sandoriui tikslinimą: įrašų nėra

14. Asmenvardžių istorija: įrašų nėra

Dokumentą atspausdino

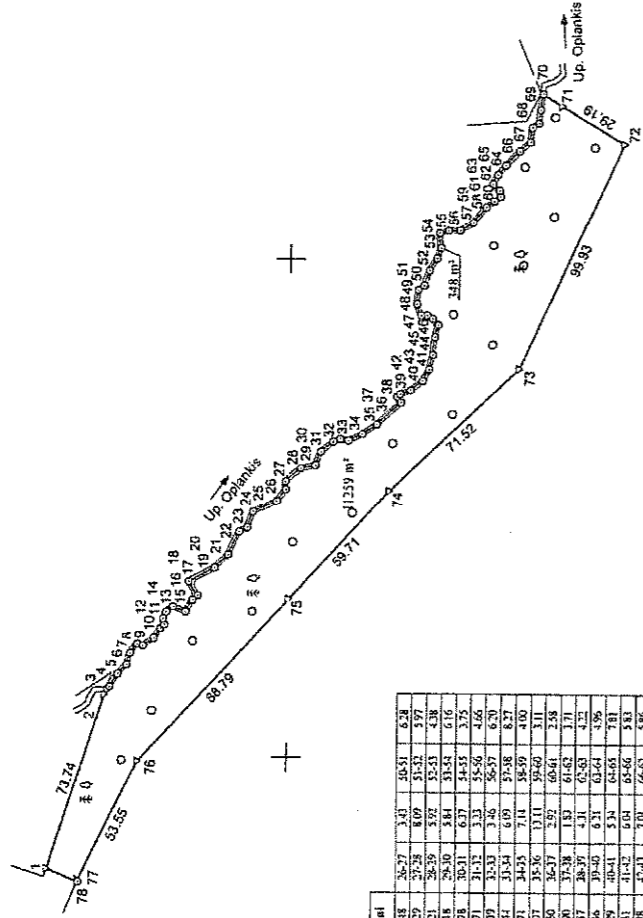
ROMA KANTMINIENĖ



ŽEMĖS SKLYPO PLANAS M 1:2000

Sklypo plotas 11607 m²

Kadastras:	vietaivė	Lauksargių	blokas	sklypas
Žemės sklypo kadastro Nr.	7	7	3	0 0 0 1 5
Savivaldybė	Tauragė r.			
Seniūnija	Lauksargių			
Gyvenamoji vietaivė	Gričiupelių II k.			
Gatvė, namo Nr.	Skl.Proj.Nr.1327-1			
Greitimbė	Greitimo žemės sklypo kadastro Nr.	Pastabos		
1-3	77301/0005:266	LVZF		
3-70	77301/0005:245			
70-78	77301/0005:245			
78-1	77301/0005:423			



Linijų ilgiai	3-4	4-5	5-6	6-7	7-8	8-9	9-10	10-11	11-12	12-13	13-14	14-15	15-16	16-17	17-18	18-19	19-20	20-21	21-22	22-23	23-24	24-25	25-26
3-4	2,48	2,47	2,47	2,47	2,47	2,47	2,47	2,47	2,47	2,47	2,47	2,47	2,47	2,47	2,47	2,47	2,47	2,47	2,47	2,47	2,47	2,47	2,47
4-5	3,25	3,25	3,25	3,25	3,25	3,25	3,25	3,25	3,25	3,25	3,25	3,25	3,25	3,25	3,25	3,25	3,25	3,25	3,25	3,25	3,25	3,25	3,25
5-6	6,21	6,21	6,21	6,21	6,21	6,21	6,21	6,21	6,21	6,21	6,21	6,21	6,21	6,21	6,21	6,21	6,21	6,21	6,21	6,21	6,21	6,21	6,21
6-7	4,78	4,78	4,78	4,78	4,78	4,78	4,78	4,78	4,78	4,78	4,78	4,78	4,78	4,78	4,78	4,78	4,78	4,78	4,78	4,78	4,78	4,78	4,78
7-8	4,71	4,71	4,71	4,71	4,71	4,71	4,71	4,71	4,71	4,71	4,71	4,71	4,71	4,71	4,71	4,71	4,71	4,71	4,71	4,71	4,71	4,71	4,71
8-9	2,37	2,37	2,37	2,37	2,37	2,37	2,37	2,37	2,37	2,37	2,37	2,37	2,37	2,37	2,37	2,37	2,37	2,37	2,37	2,37	2,37	2,37	2,37
9-10	4,44	4,44	4,44	4,44	4,44	4,44	4,44	4,44	4,44	4,44	4,44	4,44	4,44	4,44	4,44	4,44	4,44	4,44	4,44	4,44	4,44	4,44	4,44
10-11	4,44	4,44	4,44	4,44	4,44	4,44	4,44	4,44	4,44	4,44	4,44	4,44	4,44	4,44	4,44	4,44	4,44	4,44	4,44	4,44	4,44	4,44	4,44
11-12	2,07	2,07	2,07	2,07	2,07	2,07	2,07	2,07	2,07	2,07	2,07	2,07	2,07	2,07	2,07	2,07	2,07	2,07	2,07	2,07	2,07	2,07	2,07
12-13	2,50	2,50	2,50	2,50	2,50	2,50	2,50	2,50	2,50	2,50	2,50	2,50	2,50	2,50	2,50	2,50	2,50	2,50	2,50	2,50	2,50	2,50	2,50
13-14	3,90	3,90	3,90	3,90	3,90	3,90	3,90	3,90	3,90	3,90	3,90	3,90	3,90	3,90	3,90	3,90	3,90	3,90	3,90	3,90	3,90	3,90	3,90
14-15	3,37	3,37	3,37	3,37	3,37	3,37	3,37	3,37	3,37	3,37	3,37	3,37	3,37	3,37	3,37	3,37	3,37	3,37	3,37	3,37	3,37	3,37	3,37
15-16	5,46	5,46	5,46	5,46	5,46	5,46	5,46	5,46	5,46	5,46	5,46	5,46	5,46	5,46	5,46	5,46	5,46	5,46	5,46	5,46	5,46	5,46	5,46
16-17	5,29	5,29	5,29	5,29	5,29	5,29	5,29	5,29	5,29	5,29	5,29	5,29	5,29	5,29	5,29	5,29	5,29	5,29	5,29	5,29	5,29	5,29	5,29
17-18	4,81	4,81	4,81	4,81	4,81	4,81	4,81	4,81	4,81	4,81	4,81	4,81	4,81	4,81	4,81	4,81	4,81	4,81	4,81	4,81	4,81	4,81	4,81
18-19	11,74	11,74	11,74	11,74	11,74	11,74	11,74	11,74	11,74	11,74	11,74	11,74	11,74	11,74	11,74	11,74	11,74	11,74	11,74	11,74	11,74	11,74	11,74
19-20	10,33	10,33	10,33	10,33	10,33	10,33	10,33	10,33	10,33	10,33	10,33	10,33	10,33	10,33	10,33	10,33	10,33	10,33	10,33	10,33	10,33	10,33	10,33
20-21	3,69	3,69	3,69	3,69	3,69	3,69	3,69	3,69	3,69	3,69	3,69	3,69	3,69	3,69	3,69	3,69	3,69	3,69	3,69	3,69	3,69	3,69	3,69
21-22	10,47	10,47	10,47	10,47	10,47	10,47	10,47	10,47	10,47	10,47	10,47	10,47	10,47	10,47	10,47	10,47	10,47	10,47	10,47	10,47	10,47	10,47	10,47
22-23	10,47	10,47	10,47	10,47	10,47	10,47	10,47	10,47	10,47	10,47	10,47	10,47	10,47	10,47	10,47	10,47	10,47	10,47	10,47	10,47	10,47	10,47	10,47
23-24	5,84	5,84	5,84	5,84	5,84	5,84	5,84	5,84	5,84	5,84	5,84	5,84	5,84	5,84	5,84	5,84	5,84	5,84	5,84	5,84	5,84	5,84	5,84
24-25	3,07	3,07	3,07	3,07	3,07	3,07	3,07	3,07	3,07	3,07	3,07	3,07	3,07	3,07	3,07	3,07	3,07	3,07	3,07	3,07	3,07	3,07	3,07
25-26	3,84	3,84	3,84	3,84	3,84	3,84	3,84	3,84	3,84	3,84	3,84	3,84	3,84	3,84	3,84	3,84	3,84	3,84	3,84	3,84	3,84	3,84	3,84

Su pagal 2019 m. kovo mėn. 28 d. atliktą žemės sklypo ribų paženklinimą-paroodymą parengtame žemės sklypo plane išraižyjomis ribomis ir apskaičiuotu žemės sklypo ploto sušūniu:

1. Valstybės įmonė Valstybinių miškų urėdija
Tauragės regioninės padalinys
Mėdiškos raišos ir
prekybos ypatovas
Edvydas Bieškis
(vardas, pavardė) (parašas) (data)

Daivos Gudavičienės įmonė

R. Viduklio g. 24-204, Kaunas
Įm. A. 15121064 Tel. 870-696-5166

Parašas: *[Signature]* Vardas ir pavardė: DAIVA GUDAVIČIENĖ Data: 2019-03-23

Mėdiškos r. Valstybinis geodezinis punktas Nr. 20-A-N-34 GEO OBJEKTO KODAS: 4100-3233-0597

ŽEMĖS SKLYPO PLANAS M 1:2000

Žemės sklypo plotas 11607 m²

Žemės sklypo kadastro numeris:	7	1	7	3	0	0	0	0	5				
	kodas	bioklas	sklypas										

KOORDINACIŲ ŽINIARAŠTIS

Koordinatų sistema: LKS-94

Uždav. Nr.	Kodas	X	Y	Uždav. Nr.	Kodas	X	Y	Uždav. Nr.	Kodas	X	Y
1	R	6117405.55	378754.26	36	R	6117354.72	378924.74	71	R	6117290.92	379062.71
2	R	6117472.93	378824.45	37	R	6117356.52	378945.04	72	R	6117265.95	379047.59
3	R	6117472.16	378826.81	38	R	6117355.11	378946.21	73	R	6117307.22	378956.58
4	R	6117471.14	378827.60	39	R	6117351.05	378947.67	74	R	6117358.99	378907.24
5	R	6117467.94	378832.92	40	R	6117346.12	378951.44				
6	R	6117464.30	378836.60	41	R	6117343.54	378956.12				
7	R	6117463.05	378841.21	42	R	6117342.16	378962.00				
8	R	6117460.26	378845.01	43	R	6117341.39	378968.97				
9	R	6117457.98	378844.30	44	R	6117340.08	378973.86				
10	R	6117453.48	378847.35	45	R	6117345.42	378976.50				
11	R	6117450.84	378851.25	46	R	6117344.67	378977.84				
12	R	6117449.33	378852.66	47	R	6117346.98	378977.69				
13	R	6117449.89	378855.10	48	R	6117348.88	378982.23				
14	R	6117448.77	378857.77	49	R	6117348.28	378987.85				
15	R	6117446.01	378860.04	50	R	6117345.87	378989.75				
16	R	6117440.96	378857.97	51	R	6117346.86	378995.70				
17	R	6117438.24	378862.51	52	R	6117340.70	379000.77				
18	R	6117436.11	378864.34	53	R	6117339.23	379004.90				
19	R	6117439.77	378870.05	54	R	6117339.93	379011.02				
20	R	6117429.41	378875.38	55	R	6117336.32	379012.03				
21	R	6117424.08	378880.80	56	R	6117331.66	379012.18				
22	R	6117419.66	378890.14	57	R	6117326.33	379015.34				
23	R	6117416.40	378891.87	58	R	6117321.29	379021.90				
24	R	6117414.02	378898.25	59	R	6117318.02	379024.20				
25	R	6117404.52	378902.66	60	R	6117315.53	379026.06				
26	R	6117401.00	378907.32	61	R	6117316.03	379038.59				
27	R	6117401.13	378910.75	62	R	6117318.65	379031.22				
28	R	6117394.94	378915.96	63	R	6117316.76	379034.99				
29	R	6117389.14	378917.17	64	R	6117313.59	379038.80				
30	R	6117386.96	378922.59	65	R	6117308.21	379044.46				
31	R	6117382.12	378926.73	66	R	6117303.75	379048.22				
32	R	6117379.13	378927.95	67	R	6117303.24	379054.06				
33	R	6117375.75	378927.21	68	R	6117300.50	379055.74				
34	R	6117370.27	378929.86	69	R	6117299.97	379061.11				
35	R	6117364.36	378933.86	70	R	6117298.96	379067.58				

Žemės sklypo centro koordinatės

Koordinatų sistema	Koordinatės X/Y	Data	Darbo LRPPOS laikas
Valstybinė LKS-1994	X=6117321	Prisijungta	2019-03-28
	Y=378988	Atsijungta	09.00
Žiniarašį sudarė:	DAIVA GUDAVIČIENE	Atsijungio	16.00
	v. pavardė	kval. paž. nr.	parašas
			2019-03-29

Įrašyta į Lietuvos Respublikos administracinių įrašų sistemos duomenų bazę.
Užrašyta braižui kaip sprendžiamas šio versio futuro koordinatinių duomenų.



* 2 1 0 2 2 8 0 5 0 2 *

Uždav. Nr.	Kodas	X	Y	Uždav. Nr.	Kodas	X	Y
71	R	6117290.92	379062.71	75	R	6117399.36	378863.24
72	R	6117265.95	379047.59	76	R	6117459.39	378797.82
73	R	6117307.22	378956.58	77	R	6117483.07	378749.79
74	R	6117358.99	378907.24	78	R	6117483.37	378749.69

Duomenys apie žemės sklypui nustatytas specialiasias žemės naudojimo sąlygas

Eilės Nr.	Specialiosios žemės naudojimo sąlygos kodas	Specialiosios žemės naudojimo sąlygos pavadinimas	Territorijos, kurioje turi būti taikoma specialioji žemės naudojimo sąlyga, plotas, m ²
1	26	XXVI. Miško naudojimo apribojimai	11258
2	63	XXIX. Paviršinio vandens telkinių apsaugos zonos	877
3	64	XXIX. Paviršinio vandens telkinių pakrantės apsaugos juostos	877

Duomenys apie žemės sklypo servitusus

Eilės Nr.	Servituto kodas	Nekilnojamojo turto registre įrašyto ar teritorijų planavimo dokumente nustatyto servituto pavadinimas ir rūšis	Servituto plotas, m ²
1	-	-	-
2	-	-	-
3	-	-	-



VALSTYBĖS ĮMONĖ REGISTRŲ CENTRAS
Lvovo g. 25-101, 09320 Vilnius, tel. (8 5) 2688 262, el. p. info@registrucentras.lt
Duomenys kaupiami ir saugomi Juridinių asmenų registre, kodas 124110246

NEKILNOJAMOJO TURTO REGISTRO DUOMENŲ BAZĖS IŠRAŠAS
SU ISTORIJA
2020-11-24 11:27:59

1. Nekilnojamojo turto registre įregistruotas turtas:

Registro Nr.: 44/2392016
Registro tipas: Žemės sklypas
Sudarymo data: 2019-10-30
Tauragės r. sav., Mažonų sen., Užbūdupio k.

2. Nekilnojamieji daiktai:

2.1. Žemės sklypas
Tauragės r. sav., Mažonų sen., Užbūdupio k.
Aprašymas / pastabos: Miško medynų vertė prilyginta nekilnojamojo turto registre įrašytai indeksuotai medynų vertei.
Unikalus daikto numeris: 4400-5224-3582
Žemės sklypo kadastro numeris ir kadastro vietovės pavadinimas: 7735/0001:298 Mažonų k.v.
Daikto pagrindinė naudojimo paskirtis: Miškų ūkio
Žemės sklypo naudojimo būdas: Ūkinių miškų sklypai
Žemės sklypo plotas: 3.0311 ha
Miško žemės plotas: 2.5333 ha
Vandens telkinių plotas: 0.1541 ha
Kitos žemės plotas: 0.3437 ha
Nusausintos žemės plotas: 0.1005 ha
Matavimų tipas: Žemės sklypas suformuotas atliekant kadastrinius matavimus
Indeksuota žemės sklypo vertė: 3555 Eur
Indeksuota miško vertė: 3555 Eur
Indeksuota miško medynų vertė: 3062 Eur
Žemės sklypo vertė: 946 Eur
Miško žemės ir medynų vertė: 946 Eur
Miško medynų vertė: 638 Eur
Vidutinė rinkos vertė: 4802 Eur
Vidutinės rinkos vertės nustatymo data: 2019-10-30
Vidutinės rinkos vertės nustatymo būdas: Masinis vertinimas
Kadastro duomenų nustatymo data: 2019-02-19

3. Daikto priklausiniai iš kito registro: įrašų nėra

4. Nuosavybė:

4.1. Nuosavybės teisė
Savininkas: LIETUVOS RESPUBLIKA, a.k. 111105555
Daiktas: žemės sklypas Nr. 4400-5224-3582, aprašytas p. 2.1.
Įregistravimo pagrindas: 2019-09-13 Nacionalinės žemės tarnybos teritorinio skyriaus vedėjo sprendimas Nr. 34SK-1044-(14.34.110.)
Įrašas galioja: Nuo 2019-10-31

5. Valstybės ir savivaldybių žemės patikėjimo teisė:

5.1. Valstybinės žemės patikėjimo teisė
Patikėtinis: Nacionalinė žemės tarnyba prie Žemės ūkio ministerijos, a.k. 188704927
Daiktas: žemės sklypas Nr. 4400-5224-3582, aprašytas p. 2.1.
Įregistravimo pagrindas: 2019-09-13 Nacionalinės žemės tarnybos teritorinio skyriaus vedėjo sprendimas Nr. 34SK-1044-(14.34.110.)
Įrašas galioja: Nuo 2019-10-31

6. Kitos daiktinės teisės : įrašų nėra

7. Juridiniai faktai: įrašų nėra

8. Žymos: įrašų nėra

9. Teritorijos, kuriose taikomos specialiosios žemės naudojimo sąlygos:

9.1. Paviršiniai vandens telkiniai (VI skyrius, šeštasis skirsnis)
Daiktas: žemės sklypas Nr. 4400-5224-3582, aprašytas p. 2.1.
Įregistravimo pagrindas: 2019-06-06 Lietuvos Respublikos specialiųjų žemės naudojimo sąlygų įstatymas Nr. XIII-2166
2019-12-19 Lietuvos Respublikos žemės ūkio ministro įsakymas Nr. 3D-711
Plotas: 1541.00 kv. m
Įrašas galioja: Nuo 2020-01-02

9.2. Paviršinių vandens telkinių pakrantės apsaugos juostos (VI skyrius, aštuntasis skirsnis)
Daiktas: žemės sklypas Nr. 4400-5224-3582, aprašytas p. 2.1.
Įregistravimo pagrindas: 2019-06-06 Lietuvos Respublikos specialiųjų žemės naudojimo sąlygų įstatymas Nr. XIII-2166
2019-12-19 Lietuvos Respublikos žemės ūkio ministro įsakymas Nr. 3D-711

- Plotas: 3806.00 kv. m
Irašas galioja: Nuo 2020-01-02
- 9.3. **Miško žemė (VI skyrius, trečiasis skirsnis)**
Daiktas: žemės sklypas Nr. 4400-5224-3582, aprašytas p. 2.1.
Išregistravimo pagrindas: 2019-06-06 Lietuvos Respublikos specialiųjų žemės naudojimo sąlygų įstatymas Nr. XIII-2166
2019-12-19 Lietuvos Respublikos žemės ūkio ministro įsakymas Nr. 3D-711
Plotas: 28770.00 kv. m
Irašas galioja: Nuo 2020-01-02
- 9.4. **Melioruotos žemės ir melioracijos statinių apsaugos zonos (VI skyrius, antrasis skirsnis)**
Daiktas: žemės sklypas Nr. 4400-5224-3582, aprašytas p. 2.1.
Išregistravimo pagrindas: 2019-06-06 Lietuvos Respublikos specialiųjų žemės naudojimo sąlygų įstatymas Nr. XIII-2166
2019-12-19 Lietuvos Respublikos žemės ūkio ministro įsakymas Nr. 3D-711
Plotas: 1005.00 kv. m
Irašas galioja: Nuo 2020-01-02
- 9.5. **Paviršinių vandens telkinių apsaugos zonos (VI skyrius, septintasis skirsnis)**
Daiktas: žemės sklypas Nr. 4400-5224-3582, aprašytas p. 2.1.
Išregistravimo pagrindas: 2019-06-06 Lietuvos Respublikos specialiųjų žemės naudojimo sąlygų įstatymas Nr. XIII-2166
2019-12-19 Lietuvos Respublikos žemės ūkio ministro įsakymas Nr. 3D-711
Plotas: 30311.00 kv. m
Irašas galioja: Nuo 2020-01-02
- 9.6. [X] **XXVIII. Vandens telkiniai**
Daiktas: žemės sklypas Nr. 4400-5224-3582, aprašytas p. 2.1.
Išregistravimo pagrindas: 2019-09-13 Nacionalinės žemės tarnybos teritorinio skyriaus vedėjo sprendimas Nr. 34SK-1044-(14.34.110.)
Plotas: 1541.00 kv. m
Išregistravimo pagrindas: 2019-06-06 Lietuvos Respublikos specialiųjų žemės naudojimo sąlygų įstatymas Nr. XIII-2166
2019-12-19 Lietuvos Respublikos žemės ūkio ministro įsakymas Nr. 3D-711
Irašas galioja: Nuo 2019-10-31 iki 2020-01-02
- 9.7. [X] **XXIX. Paviršinio vandens telkinių pakrantės apsaugos juostos**
Daiktas: žemės sklypas Nr. 4400-5224-3582, aprašytas p. 2.1.
Išregistravimo pagrindas: 2019-09-13 Nacionalinės žemės tarnybos teritorinio skyriaus vedėjo sprendimas Nr. 34SK-1044-(14.34.110.)
Plotas: 3806.00 kv. m
Išregistravimo pagrindas: 2019-06-06 Lietuvos Respublikos specialiųjų žemės naudojimo sąlygų įstatymas Nr. XIII-2166
2019-12-19 Lietuvos Respublikos žemės ūkio ministro įsakymas Nr. 3D-711
Irašas galioja: Nuo 2019-10-31 iki 2020-01-02
- 9.8. [X] **XXVI. Miško naudojimo apribojimai**
Daiktas: žemės sklypas Nr. 4400-5224-3582, aprašytas p. 2.1.
Išregistravimo pagrindas: 2019-09-13 Nacionalinės žemės tarnybos teritorinio skyriaus vedėjo sprendimas Nr. 34SK-1044-(14.34.110.)
Plotas: 28770.00 kv. m
Išregistravimo pagrindas: 2019-06-06 Lietuvos Respublikos specialiųjų žemės naudojimo sąlygų įstatymas Nr. XIII-2166
2019-12-19 Lietuvos Respublikos žemės ūkio ministro įsakymas Nr. 3D-711
Irašas galioja: Nuo 2019-10-31 iki 2020-01-02
- 9.9. [X] **XXI. Žemės sklypai, kuriuose įrengtos valstybei priklausančios melioracijos sistemos bei įrenginiai**
Daiktas: žemės sklypas Nr. 4400-5224-3582, aprašytas p. 2.1.
Išregistravimo pagrindas: 2019-09-13 Nacionalinės žemės tarnybos teritorinio skyriaus vedėjo sprendimas Nr. 34SK-1044-(14.34.110.)
Plotas: 1005.00 kv. m
Išregistravimo pagrindas: 2019-06-06 Lietuvos Respublikos specialiųjų žemės naudojimo sąlygų įstatymas Nr. XIII-2166
2019-12-19 Lietuvos Respublikos žemės ūkio ministro įsakymas Nr. 3D-711
Irašas galioja: Nuo 2019-10-31 iki 2020-01-02
- 9.10. [X] **XXIX. Paviršinio vandens telkinių apsaugos zonos**
Daiktas: žemės sklypas Nr. 4400-5224-3582, aprašytas p. 2.1.
Išregistravimo pagrindas: 2019-09-13 Nacionalinės žemės tarnybos teritorinio skyriaus vedėjo sprendimas Nr. 34SK-1044-(14.34.110.)
Plotas: 30311.00 kv. m
Išregistravimo pagrindas: 2019-06-06 Lietuvos Respublikos specialiųjų žemės naudojimo sąlygų įstatymas Nr. XIII-2166
2019-12-19 Lietuvos Respublikos žemės ūkio ministro įsakymas Nr. 3D-711
Irašas galioja: Nuo 2019-10-31 iki 2020-01-02
10. **Daikto registravimas ir kadastro žymos:**
- 10.1. **Suformuotas naujas (daikto registravimas)**
Daiktas: žemės sklypas Nr. 4400-5224-3582, aprašytas p. 2.1.
Išregistravimo pagrindas: 2019-09-13 Nacionalinės žemės tarnybos teritorinio skyriaus vedėjo sprendimas Nr. 34SK-1044-(14.34.110.)
Irašas galioja: Nuo 2019-10-31
- 10.2. **Kadastrinius matavimus atliko (kadastro žyma)**

DAIVA GUDAVIČIENĖ
Daiktas: žemės sklypas Nr. 4400-5224-3582, aprašytas p. 2.1.
Įregistravimo pagrindas: 2008-06-19 Kvalifikacijos pažymėjimas Nr. 2M-M-344
2019-02-19 Nekilnojamojo daikto kadastro duomenų byla
Įrašas galioja: Nuo 2019-10-31

11. Registro pastabos ir nuorodos: įrašų nėra

12. Kita informacija: įrašų nėra

13. Informacija apie duomenų sandoriui tikslinimą: įrašų nėra

14. Asmenvardžių istorija: įrašų nėra

Dokumentą atspausdino

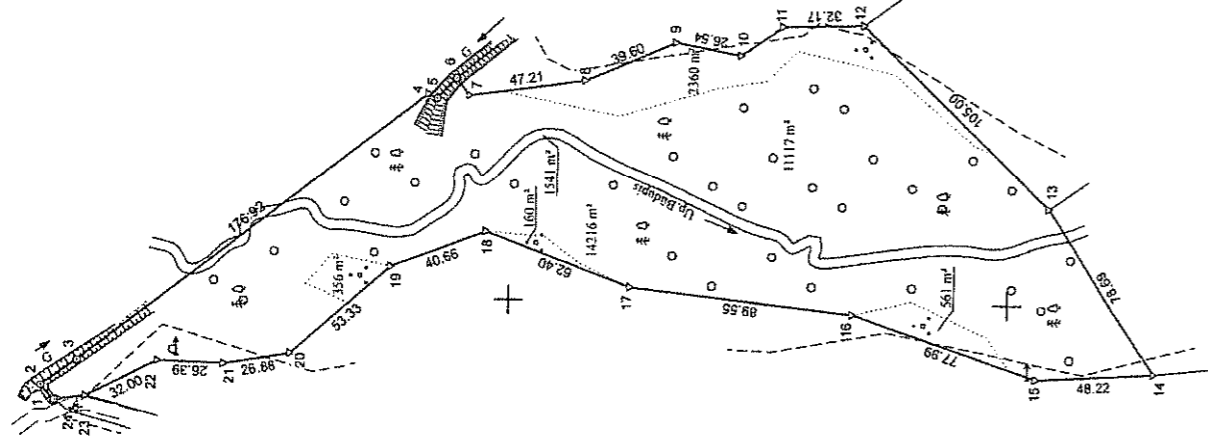


ROMA KANTMINIENĖ

ŽEMĖS SKLYPO PLANAS M 1:2000

Sklypo plotas 30311 m²

Kadastro:	vietovė	Mazonių	blokas	sklypas
Žemės sklypo kadaistro Nr.		7 7 1 3 5	0 0 1	1
Savivaldybė	Tauragės r.			
Sentinija	Mazonių			
Gyvenamoji vietovė	Užbūdžio k.			
Galvė, namo Nr.	SKI Proj. Nr. 1570-5			
Greitmoji	Greitmoji žemės sklypo kadaistro Nr.	Pastabos		
1-6	7735/0001:224			
6-12	7735/0001:77			
12-13	7735/0001:37			
13-14	7735/0001:38			
14-23	7735/0001:106			
23-24-1		6m.pl. kelias		



Linijų ilgiai	
1-2	8,05
2-3	17,22
3-4	11,76
4-5	8,64
10-11	20,53
21-22	10,98
24-1	1,81

Su pūgal 2019 m. vasario mėn. 19 d. atliktą žemės sklypo ribų paženklinimą-parodymą parengtame žemės sklypo plane išbraižytomis ribomis ir apskaičiuotu žemės sklypo plotu sutinku:

1. Valstybės įmonė Valstybinių miškų urėdija
Tauragės regioninė padalinys
Tauragės r. 2019.02.18.
(parabazas) (data)

Daivos Gudavičienės įmonė



2008 M. gegužės mėn. 23 d. Lietuvos Respublikos žemės registro departamentas. Nr. 3M-AI-344 GEO OBJEKTO KODAS: 400-5214-35E2



VALSTYBĖS ĮMONĖ REGISTRŲ CENTRAS
Lvovo g. 25-101, 09320 Vilnius, tel. (8 5) 2688 262, el. p. info@registrucentras.lt
Duomenys kaupiami ir saugomi Juridinių asmenų registre, kodas 124110246

NEKILNOJAMOJO TURTO REGISTRO DUOMENŲ BAZĖS IŠRAŠAS
SU ISTORIJA
2020-11-24 11:28:29

1. Nekilnojamojo turto registre įregistruotas turtas:

Registro Nr.: 44/2392185
Registro tipas: Žemės sklypas
Sudarymo data: 2019-10-30
Tauragės r. sav., Mažonų sen., Sutkų k.

2. Nekilnojamieji daiktai:

2.1. Žemės sklypas
Tauragės r. sav., Mažonų sen., Sutkų k.
Aprašymas / pastabos: Miško medynų vertė prilyginta nekilnojamojo turto registre įrašyti indeksuoti medynų vertei.
Unikalus daikto numeris: 4400-5255-8348
Žemės sklypo kadastro numeris ir kadastro vietovės pavadinimas: 7735/0002:568 Mažonų k.v.
Daikto pagrindinė naudojimo paskirtis: Miškų ūkio
Žemės sklypo naudojimo būdas: Ūkinių miškų sklypai
Žemės sklypo plotas: 7.8960 ha
Žemės ūkio naudmenų plotas viso: 0.7109 ha
Iš jo: ariamos žemės plotas: 0.7109 ha
Miško žemės plotas: 4.3330 ha
Vandens telkinių plotas: 0.3669 ha
Kitos žemės plotas: 2.4652 ha
Nusausintos žemės plotas: 0.6360 ha
Žemės ūkio naudmenų našumo balas: 34.8
Matavimų tipas: Žemės sklypas suformuotas atliekant kadastrinius matavimus
Indeksuota žemės sklypo vertė: 5781 Eur
Indeksuota žemės sklypo vertė be miško: 478 Eur
Indeksuota miško vertė: 5302 Eur
Indeksuota miško medynų vertė: 4296 Eur
Žemės sklypo vertė: 1823 Eur
Sklypo vertė be miško žemės ir medynų: 299 Eur
Miško žemės ir medynų vertė: 1524 Eur
Miško medynų vertė: 895 Eur
Vidutinė rinkos vertė: 11116 Eur
Vidutinės rinkos vertės nustatymo data: 2019-10-30
Vidutinės rinkos vertės nustatymo būdas: Masinis vertinimas
Kadastro duomenų nustatymo data: 2019-04-19

3. Daikto priklausiniai iš kito registro: įrašų nėra

4. Nuosavybė:

4.1. Nuosavybės teisė
Savininkas: LIETUVOS RESPUBLIKA, a.k. 111105555
Daiktas: žemės sklypas Nr. 4400-5255-8348, aprašytas p. 2.1.
Įregistravimo pagrindas: 2019-09-13 Nacionalinės žemės tarnybos teritorinio skyriaus vedėjo sprendimas Nr. 34SK-1055-(14.34.110.)
Įrašas galioja: Nuo 2019-10-31

5. Valstybės ir savivaldybių žemės patikėjimo teisė:

5.1. Valstybinė žemės patikėjimo teisė
Patikėtinis: Nacionalinė žemės tarnyba prie Žemės ūkio ministerijos, a.k. 188704927
Daiktas: žemės sklypas Nr. 4400-5255-8348, aprašytas p. 2.1.
Įregistravimo pagrindas: 2019-09-13 Nacionalinės žemės tarnybos teritorinio skyriaus vedėjo sprendimas Nr. 34SK-1055-(14.34.110.)
Įrašas galioja: Nuo 2019-10-31

6. Kitos daiktinės teisės : įrašų nėra

7. Juridiniai faktai: įrašų nėra

8. Žymos: įrašų nėra

9. Teritorijos, kuriose taikomos specialiosios žemės naudojimo sąlygos:

9.1. Miško žemė (VI skyrius, trečiasis skirsnis)
Daiktas: žemės sklypas Nr. 4400-5255-8348, aprašytas p. 2.1.
Įregistravimo pagrindas: 2019-06-06 Lietuvos Respublikos specialiujų žemės naudojimo sąlygų įstatymas Nr. XIII-2166
2019-12-19 Lietuvos Respublikos žemės ūkio ministro įsakymas Nr. 3D-711
Plotas: 43330.00 kv. m
Įrašas galioja: Nuo 2020-01-02

9.2. Paviršiniai vandens telkiniai (VI skyrius, šeštasis skirsnis)

- Daiktas: žemės sklypas Nr. 4400-5255-8348, aprašytas p. 2.1.
 Įregistravimo pagrindas: 2019-06-06 Lietuvos Respublikos specialiųjų žemės naudojimo sąlygų įstatymas Nr. XIII-2166
 2019-12-19 Lietuvos Respublikos žemės ūkio ministro įsakymas Nr. 3D-711
 Plotas: 3869.00 kv. m
 Įrašas galioja: Nuo 2020-01-02
- 9.3. **Melioruotos žemės ir melioracijos statinių apsaugos zonos (VI skyrius, antrasis skirsnis)**
 Daiktas: žemės sklypas Nr. 4400-5255-8348, aprašytas p. 2.1.
 Įregistravimo pagrindas: 2019-06-06 Lietuvos Respublikos specialiųjų žemės naudojimo sąlygų įstatymas Nr. XIII-2166
 2019-12-19 Lietuvos Respublikos žemės ūkio ministro įsakymas Nr. 3D-711
 Plotas: 6360.00 kv. m
 Įrašas galioja: Nuo 2020-01-02
- 9.4. **Paviršinių vandens telkinių pakrantės apsaugos juostos (VI skyrius, aštuntasis skirsnis)**
 Daiktas: žemės sklypas Nr. 4400-5255-8348, aprašytas p. 2.1.
 Įregistravimo pagrindas: 2019-06-06 Lietuvos Respublikos specialiųjų žemės naudojimo sąlygų įstatymas Nr. XIII-2166
 2019-12-19 Lietuvos Respublikos žemės ūkio ministro įsakymas Nr. 3D-711
 Plotas: 6629.00 kv. m
 Įrašas galioja: Nuo 2020-01-02
- 9.5. **Paviršinių vandens telkinių apsaugos zonos (VI skyrius, septintasis skirsnis)**
 Daiktas: žemės sklypas Nr. 4400-5255-8348, aprašytas p. 2.1.
 Įregistravimo pagrindas: 2019-06-06 Lietuvos Respublikos specialiųjų žemės naudojimo sąlygų įstatymas Nr. XIII-2166
 2019-12-19 Lietuvos Respublikos žemės ūkio ministro įsakymas Nr. 3D-711
 Plotas: 75193.00 kv. m
 Įrašas galioja: Nuo 2020-01-02
- 9.6. [X] **XXVI. Miško naudojimo apribojimai**
 Daiktas: žemės sklypas Nr. 4400-5255-8348, aprašytas p. 2.1.
 Įregistravimo pagrindas: 2019-09-13 Nacionalinės žemės tarnybos teritorinio skyriaus vedėjo sprendimas Nr. 34SK-1055-(14.34.110.)
 Plotas: 43330.00 kv. m
 Išregistravimo pagrindas: 2019-06-06 Lietuvos Respublikos specialiųjų žemės naudojimo sąlygų įstatymas Nr. XIII-2166
 2019-12-19 Lietuvos Respublikos žemės ūkio ministro įsakymas Nr. 3D-711
 Įrašas galioja: Nuo 2019-10-30 iki 2020-01-02
- 9.7. [X] **XXVIII. Vandens telkiniai**
 Daiktas: žemės sklypas Nr. 4400-5255-8348, aprašytas p. 2.1.
 Įregistravimo pagrindas: 2019-09-13 Nacionalinės žemės tarnybos teritorinio skyriaus vedėjo sprendimas Nr. 34SK-1055-(14.34.110.)
 Plotas: 3869.00 kv. m
 Išregistravimo pagrindas: 2019-06-06 Lietuvos Respublikos specialiųjų žemės naudojimo sąlygų įstatymas Nr. XIII-2166
 2019-12-19 Lietuvos Respublikos žemės ūkio ministro įsakymas Nr. 3D-711
 Įrašas galioja: Nuo 2019-10-30 iki 2020-01-02
- 9.8. [X] **XXVII. Saugotini želdiniai (medžiai ir krūmai), augantys ne miškų ūkio paskirties žemėje**
 Daiktas: žemės sklypas Nr. 4400-5255-8348, aprašytas p. 2.1.
 Įregistravimo pagrindas: 2019-09-13 Nacionalinės žemės tarnybos teritorinio skyriaus vedėjo sprendimas Nr. 34SK-1055-(14.34.110.)
 Plotas: 1107.00 kv. m
 Išregistravimo pagrindas: 2019-06-06 Lietuvos Respublikos specialiųjų žemės naudojimo sąlygų įstatymas Nr. XIII-2166
 2019-12-19 Lietuvos Respublikos žemės ūkio ministro įsakymas Nr. 3D-711
 Įrašas galioja: Nuo 2019-10-30 iki 2020-01-02
- 9.9. [X] **XXI. Žemės sklypai, kuriuose įrengtos valstybei priklausančios melioracijos sistemos bei įrenginiai**
 Daiktas: žemės sklypas Nr. 4400-5255-8348, aprašytas p. 2.1.
 Įregistravimo pagrindas: 2019-09-13 Nacionalinės žemės tarnybos teritorinio skyriaus vedėjo sprendimas Nr. 34SK-1055-(14.34.110.)
 Plotas: 6360.00 kv. m
 Išregistravimo pagrindas: 2019-06-06 Lietuvos Respublikos specialiųjų žemės naudojimo sąlygų įstatymas Nr. XIII-2166
 2019-12-19 Lietuvos Respublikos žemės ūkio ministro įsakymas Nr. 3D-711
 Įrašas galioja: Nuo 2019-10-30 iki 2020-01-02
- 9.10. [X] **XXIX. Paviršinio vandens telkinių pakrantės apsaugos juostos**
 Daiktas: žemės sklypas Nr. 4400-5255-8348, aprašytas p. 2.1.
 Įregistravimo pagrindas: 2019-09-13 Nacionalinės žemės tarnybos teritorinio skyriaus vedėjo sprendimas Nr. 34SK-1055-(14.34.110.)
 Plotas: 6629.00 kv. m
 Išregistravimo pagrindas: 2019-06-06 Lietuvos Respublikos specialiųjų žemės naudojimo sąlygų įstatymas Nr. XIII-2166
 2019-12-19 Lietuvos Respublikos žemės ūkio ministro įsakymas Nr. 3D-711
 Įrašas galioja: Nuo 2019-10-30 iki 2020-01-02
- 9.11. [X] **XXIX. Paviršinio vandens telkinių apsaugos zonos**
 Daiktas: žemės sklypas Nr. 4400-5255-8348, aprašytas p. 2.1.
 Įregistravimo pagrindas:

2019-09-13 Nacionalinės žemės tarnybos teritorinio skyriaus vedėjo
sprendimas Nr. 34SK-1055-(14.34.110.)
Plotas: 75193.00 kv. m
Išregistravimo pagrindas: 2019-06-06 Lietuvos Respublikos specialiųjų žemės naudojimo sąlygų
įstatymas Nr. XIII-2166
2019-12-19 Lietuvos Respublikos žemės ūkio ministro įsakymas Nr. 3D-711
Įrašas galioja: Nuo 2019-10-30 iki 2020-01-02

10. Daikto registravimas ir kadastro žymos:

- 10.1. **Suformuotas naujas (daikto registravimas)**
Daiktas: žemės sklypas Nr. 4400-5255-8348, aprašytas p. 2.1.
Įregistravimo pagrindas: 2019-09-13 Nacionalinės žemės tarnybos teritorinio skyriaus vedėjo
sprendimas Nr. 34SK-1055-(14.34.110.)
Įrašas galioja: Nuo 2019-10-30
- 10.2. **Kadastrinius matavimus atliko (kadastro žyma)**
DAIVA GUDAVIČIENĖ
Daiktas: žemės sklypas Nr. 4400-5255-8348, aprašytas p. 2.1.
Įregistravimo pagrindas: 2008-06-19 Kvalifikacijos pažymėjimas Nr. 2M-M-344
2019-04-19 Nekilnojamojo daikto kadastro duomenų byla
Įrašas galioja: Nuo 2019-10-30

11. Registro pastabos ir nuorodos: įrašų nėra

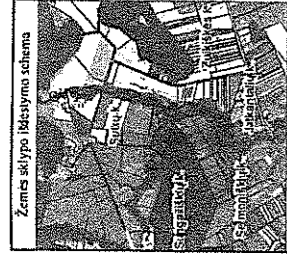
12. Kita informacija: įrašų nėra

13. Informacija apie duomenų sandoriui tikslinimą: įrašų nėra

14. Asmenvardžių istorija: įrašų nėra

Dokumentą atspausdino

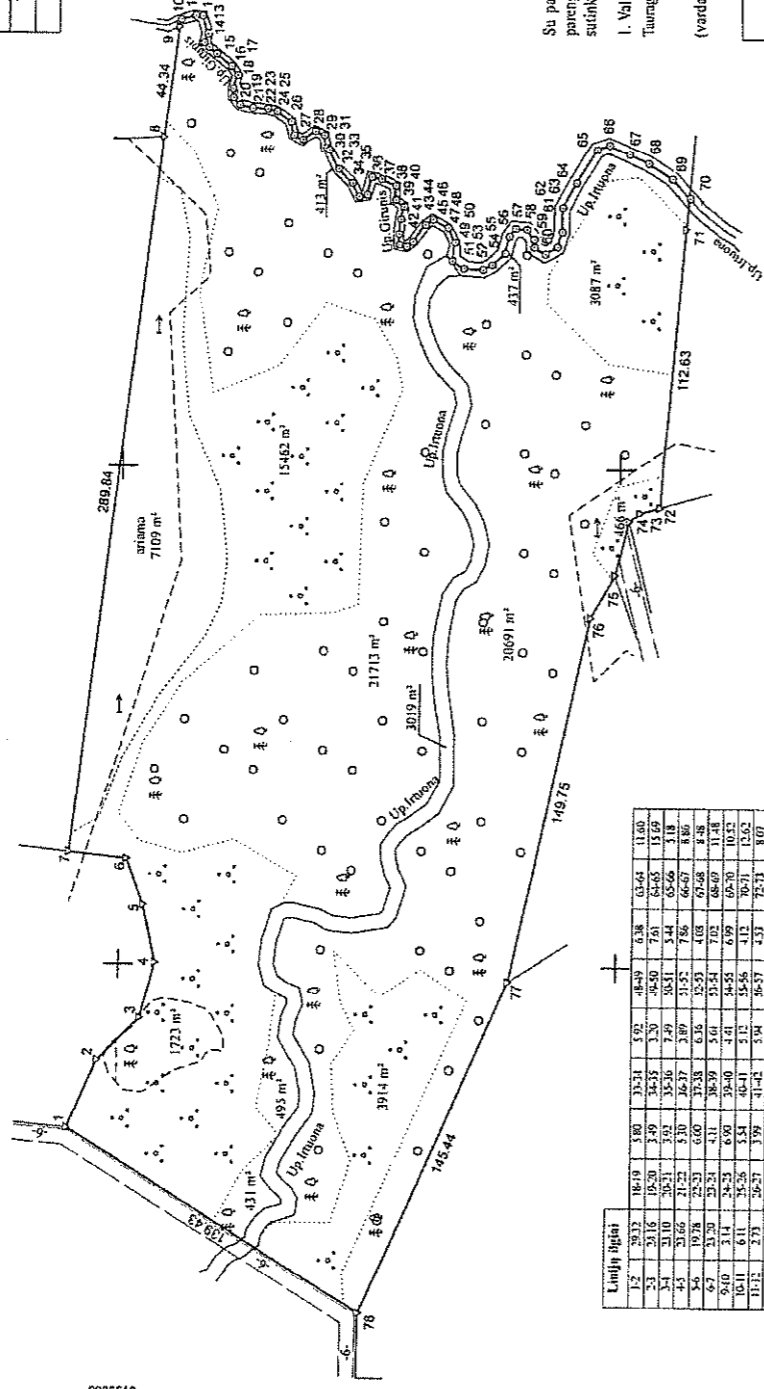
ROMA KANTMINIENĖ



ŽEMĖS SKLYPO PLANAS M 1:2000

Sklypo plotas 78960 m²

Kadastro: vietovė	Mažonų	blokas	sklypas
Žemės sklypo kadastro Nr.	7 7 3 1 5 0 0 2	0 0 2	
Savivaldybė	Tauragės r.		
Scenūnija	Mažonų		
Gyvenamoji vietovė	Sutkų k.		
Govė, namo Nr.	Proj. SKI.Nr.1570-6		
Gretimybė	Ortumo žemės sklypo kadastro Nr.	Pastabos	
1-7	7735/0002:529		
7-8	7735/0002:539		
8-10	LYŽF		
10-70	7735/0002:104		
70-72	Proj.SKI.Nr.:570-8		
72-74	7735/0002:528		
74-75	Proj. 6m.pl. kelias		
75-77	7735/0002:227		
77-78	7735/0002:135		
78-1	Proj. 6m.pl. kelias		



Linija	1	2	3	4	5	6	7	8	9	10	11	12	13	14	15	16	17	18	19	20	21	22	23	24	25	26	27	28	29	30	31	32	33	34	35	36	37	38	39	40	41	42	43	44	45	46	47	48	49	50	51	52	53	54	55	56	57	58	59	60	61	62	63	64	65	66	67	68	69	70	71	72	73	74	75	76	77	78	79	80	81	82	83	84	85	86	87	88	89	90	91	92	93	94	95	96	97	98	99	100																										
Plotas	152	2032	1619	380	3334	52	4849	638	6364	1160	23	2016	1920	249	3435	320	3550	761	6465	1569	44	3702	271	378	3536	749	3531	544	6566	318	85	1938	2537	600	3533	639	525	788	6667	880	62	3320	2534	411	3839	561	5254	702	6669	1148	940	314	2425	690	3940	441	5455	699	6650	1035	1041	611	2526	354	6041	412	5456	412	7631	1262	1313	273	2627	398	4142	594	5657	433	7531	807	1213	729	7728	679	4245	299	5738	337	7574	542	1443	455	2840	232	4441	331	3929	131	3579	2534	1456	423	3051	146	2846	635	6661	564	7736	1777	1617	779	3122	861	4647	336	6162	631	1748	428	3233	807	4748	686	6563	965

Su pagal 2019 m. balandžio mėn. 09 d. atliktą žemės sklypo ribų pažemklinimą-parodymą parengtame žemės sklypo plane išbraižytais ribomis ir apskaičiuotu žemės sklypo plotu sutinku:

1. Vaislybės įmonė Vaislybinių miškų ūdija ir
Tauragės regioninis pašalinys
(vardas, pavardė) *ROTA, R. R.* (parašas) (data)

Daivos Gudavičienės įmonė

R. Kalnėnų g. 24-308, Kaunas
Tel.: 113135064, 74-4370-609-51585

Pavardė: *Daiva Gudavičienė*
Vardas ir pavardė: *DAIVA GUDAVIČIENĖ*
Data: 2019.04.19

Mauzininko kvalifikacijos pažymėjimo Nr.: 2M-6M-344 GEOOBJEKTO KODAS: 4406-5255-8348



ŽEMĖS SKLYPO PLANAS M 1:2000

Žemės sklypo plotas 78960 m²


Žemės sklypo kadastro numeris:	kodas	blokas	sklypas
	77135100102		

KOORDINACIŲ ŽINIARAŠTIS

Koordinatų sistema: LKS-94		X		Y		Kodas		X		Y	
Užd. Nr.	Kodas	X	Y	Užd. Nr.	Kodas	X	Y	Užd. Nr.	Kodas	X	Y
1	R	61349019.78	393134.58	36	R	61349900.71	393516.91	71	R	61347774.45	393497.05
2	R	61350072.87	393161.37	37	R	61348966.90	393516.15	72	R	61347844.05	393384.83
3	R	61349900.79	393178.46	38	R	61348911.13	393513.48	73	R	61347918.81	393382.60
4	R	61349884.82	393200.78	39	R	61348911.01	393507.87	74	R	61347966.01	393379.17
5	R	61349900.90	393223.87	40	R	61348871.63	393505.04		R	61349011.43	393060.87
6	R	61349966.73	393242.47	41	R	61348888.88	393500.08		R		
7	R	61350019.80	393244.90	42	R	61348889.32	393494.17		R		
8	R	61349841.61	393332.60	43	R	61348899.32	393489.78		R		
9	R	61349784.87	393376.57	44	R	61348866.54	393489.17		R		
10	R	61349784.46	393379.68	45	R	61348866.54	393489.17		R		
11	R	61349732.60	393381.40	46	R	61348799.04	393497.89		R		
12	R	61349698.88	393381.13	47	R	61348759.98	393500.08		R		
13	R	61349673.85	393374.08	48	R	61348699.98	393496.71		R		
14	R	61349698.06	393370.50	49	R	61348672.05	393491.04		R		
15	R	61349672.29	393368.71	50	R	61348666.04	393483.49		R		
16	R	61349698.96	393366.10	51	R	61348663.49	393480.50		R		
17	R	61349571.91	393361.20	52	R	61348556.64	393480.02		R		
18	R	61349554.46	393357.69	53	R	61348523.03	393481.93		R		
19	R	61349571.34	393352.20	54	R	61348486.85	393486.67		R		
20	R	61349571.05	393348.72	55	R	61348451.16	393493.45		R		
21	R	61349584.37	393345.86	56	R	61348427.70	393496.75		R		
22	R	61349494.22	393344.62	57	R	61348383.19	393496.36		R		
23	R	61349433.23	393343.27	58	R	61348332.28	393492.45		R		
24	R	61349394.24	393343.27	59	R	61348332.28	393489.34		R		
25	R	61349333.63	393339.26	60	R	61348308.87	393486.48		R		
26	R	61349333.38	393333.86	61	R	61348262.03	393489.38		R		
27	R	61349288.87	393331.96	62	R	61348244.18	393505.17		R		
28	R	61349233.72	393335.53	63	R	61348244.18	393505.17		R		
29	R	61349201.12	393333.79	64	R	61348187.75	393515.42		R		
30	R	61349191.16	393328.66	65	R	61348187.75	393528.99		R		
31	R	61349171.98	393327.80	66	R	61348058.89	393530.78		R		
32	R	61349144.25	393320.04	67	R	61347977.76	393527.25		R		
33	R	61349084.46	393314.42	68	R	61347966.08	393523.65		R		
34	R	61349057.79	393309.14	69	R	61347804.43	393517.43		R		
35	R	61349024.63	393309.67	70	R	61347733.38	393509.62		R		

Žemės sklypo centro koordinatės		Darbo LitPOS laikas	
Koordinatės X/Y	Data	2019-04-09	
Valstybinė LKS-1994	Prisijungta	15:00	
Žinarašį sudarė: DAIVA GUDAVIČIENE	Atsijungta	17:00	
v. pavardė	kval. paž. nr.	parašas	data
	2M-MF-344		2019-04-19

172 2019-04-19 17:00 2M-MF-344



172 2019-04-19 17:00 2M-MF-344

Duomenys apie žemės sklypių nustatytas specialiasias žemės naudojimo sąlygas											
Etiles Nr.	Specialiosios žemės naudojimo sąlygos kodas	Specialiosios žemės naudojimo sąlygos pavadinimas	Territorijos, kurioje turi būti taikoma specialioji žemės naudojimo sąlyga, plotas, m ²								
1	21	XXI. Žemės sklypai, kuriuose įrengtos valstybei priklausanti melioracijos sistemos bei įrenginiai	6360								
2	26	XXVI. Miško naudojimo apribojimai	43330								
3	28	XXVIII. Vandens telkiniai	3869								
4	58	XXVII. Saugotini želdiniai (medžiai ir krūmai), augantys ne miškų ūkių paskirtose žemėse	1107								
5	63	XXIX. Paviršinio vandens telkiniai apsaugos zonos	75193								
6	64	XXIX. Paviršinio vandens telkiniai pakrantės apsaugos juostos	6629								

Duomenys apie žemės sklypo servitutus			
Etiles Nr.	Servituto kodas	Nekilnojamojo turto registre įrašyto ar teritorijų planavimo dokumente nustatyto servituto pavadinimas ir rėšis	Servituto plotas, m ²
-	-	-	-



VALSTYBĖS ĮMONĖ REGISTRŲ CENTRAS
Lvovo g. 25-101, 09320 Vilnius, tel. (8 5) 2688 262, el. p. info@registrucentras.lt
Duomenys kaupiami ir saugomi Juridinių asmenų registre, kodas 124110246

NEKILNOJAMOJO TURTO REGISTRO DUOMENŲ BAZĖS IŠRAŠAS
SU ISTORIJA
2020-11-24 11:28:52

1. Nekilnojamojo turto registre įregistruotas turtas:

Registro Nr.: 44/2392307
Registro tipas: Žemės sklypas
Sudarymo data: 2019-10-30
Tauragės r. sav., Mažonų sen., Selmoniškių k.

2. Nekilnojamieji daiktai:

2.1. Žemės sklypas
Tauragės r. sav., Mažonų sen., Selmoniškių k.
Aprašymas / pastabos: Miško medynų vertė prilyginta nekilnojamojo turto registre įrašytai indeksuotai medynų vertei.
Unikalus daikto numeris: 4400-5237-0471
Žemės sklypo kadastro numeris ir kadastro vietovės pavadinimas: 7735/0002:569 Mažonų k.v.
Daikto pagrindinė naudojimo paskirtis: Miškų ūkio
Žemės sklypo naudojimo būdas: Ūkinių miškų sklypai
Žemės sklypo plotas: 6.3470 ha
Miško žemės plotas: 4.9739 ha
Vandens telkinių plotas: 0.3899 ha
Kitos žemės plotas: 0.9832 ha
Matavimų tipas: Žemės sklypas suformuotas atliekant kadastrinius matavimus
Indeksuota žemės sklypo vertė: 6046 Eur
Indeksuota miško vertė: 6046 Eur
Indeksuota miško medynų vertė: 4934 Eur
Žemės sklypo vertė: 1723 Eur
Miško žemės ir medynų vertė: 1723 Eur
Miško medynų vertė: 1028 Eur
Vidutinė rinkos vertė: 8884 Eur
Vidutinės rinkos vertės nustatymo data: 2019-10-31
Vidutinės rinkos vertės nustatymo būdas: Masinis vertinimas
Kadastro duomenų nustatymo data: 2019-04-18

3. Daikto priklausiniai iš kito registro: įrašų nėra

4. Nuosavybė:

4.1. Nuosavybės teisė
Savininkas: LIETUVOS RESPUBLIKA, a.k. 111105555
Daiktas: žemės sklypas Nr. 4400-5237-0471, aprašytas p. 2.1.
Įregistravimo pagrindas: 2019-09-27 Nacionalinės žemės tarnybos teritorinio skyriaus vedėjo sprendimas Nr. 34SK-1121-(14.34.110.)
Įrašas galioja: Nuo 2019-11-04

5. Valstybės ir savivaldybių žemės patikėjimo teisė:

5.1. Valstybinės žemės patikėjimo teisė
Patikėtinis: Nacionalinė žemės tarnyba prie Žemės ūkio ministerijos, a.k. 188704927
Daiktas: žemės sklypas Nr. 4400-5237-0471, aprašytas p. 2.1.
Įregistravimo pagrindas: 2019-09-27 Nacionalinės žemės tarnybos teritorinio skyriaus vedėjo sprendimas Nr. 34SK-1121-(14.34.110.)
Įrašas galioja: Nuo 2019-11-04

6. Kitos daiktinės teisės : įrašų nėra

7. Juridiniai faktai: įrašų nėra

8. Žymos: įrašų nėra

9. Teritorijos, kuriose taikomos specialiosios žemės naudojimo sąlygos:

9.1. Paviršiniai vandens telkiniai (VI skyrius, šeštasis skirsnis)
Daiktas: žemės sklypas Nr. 4400-5237-0471, aprašytas p. 2.1.
Įregistravimo pagrindas: 2019-06-06 Lietuvos Respublikos specialiuųjų žemės naudojimo sąlygų įstatymas Nr. XIII-2166
2019-12-19 Lietuvos Respublikos žemės ūkio ministro įsakymas Nr. 3D-711
Plotas: 3899.00 kv. m
Įrašas galioja: Nuo 2020-01-02

9.2. Miško žemė (VI skyrius, trečiasis skirsnis)
Daiktas: žemės sklypas Nr. 4400-5237-0471, aprašytas p. 2.1.
Įregistravimo pagrindas: 2019-06-06 Lietuvos Respublikos specialiuųjų žemės naudojimo sąlygų įstatymas Nr. XIII-2166
2019-12-19 Lietuvos Respublikos žemės ūkio ministro įsakymas Nr. 3D-711
Plotas: 49739.00 kv. m
Įrašas galioja: Nuo 2020-01-02

- 9.3. Paviršinių vandens telkinių apsaugos zonos (VI skyrius, septintasis skirsnis)
Daiktas: žemės sklypas Nr. 4400-5237-0471, aprašytas p. 2.1.
[registravimo pagrindas: 2019-06-06 Lietuvos Respublikos specialiųjų žemės naudojimo sąlygų įstatymas Nr. XIII-2166
2019-12-19 Lietuvos Respublikos žemės ūkio ministro įsakymas Nr. 3D-711
Plotas: 63470.00 kv. m
[rašas galioja: Nuo 2020-01-02
- 9.4. Melioruotos žemės ir melioracijos statinių apsaugos zonos (VI skyrius, antrasis skirsnis)
Daiktas: žemės sklypas Nr. 4400-5237-0471, aprašytas p. 2.1.
[registravimo pagrindas: 2019-06-06 Lietuvos Respublikos specialiųjų žemės naudojimo sąlygų įstatymas Nr. XIII-2166
2019-12-19 Lietuvos Respublikos žemės ūkio ministro įsakymas Nr. 3D-711
Plotas: 5964.00 kv. m
[rašas galioja: Nuo 2020-01-02
- 9.5. Paviršinių vandens telkinių pakrantės apsaugos juostos (VI skyrius, aštuntasis skirsnis)
Daiktas: žemės sklypas Nr. 4400-5237-0471, aprašytas p. 2.1.
[registravimo pagrindas: 2019-06-06 Lietuvos Respublikos specialiųjų žemės naudojimo sąlygų įstatymas Nr. XIII-2166
2019-12-19 Lietuvos Respublikos žemės ūkio ministro įsakymas Nr. 3D-711
Plotas: 6479.00 kv. m
[rašas galioja: Nuo 2020-01-02
- 9.6. [X] XXVIII. Vandens telkiniai
Daiktas: žemės sklypas Nr. 4400-5237-0471, aprašytas p. 2.1.
[registravimo pagrindas: 2019-09-27 Nacionalinės žemės tarnybos teritorinio skyriaus vedėjo sprendimas Nr. 34SK-1121-(14.34.110.)
Plotas: 3899.00 kv. m
[registravimo pagrindas: 2019-06-06 Lietuvos Respublikos specialiųjų žemės naudojimo sąlygų įstatymas Nr. XIII-2166
2019-12-19 Lietuvos Respublikos žemės ūkio ministro įsakymas Nr. 3D-711
[rašas galioja: Nuo 2019-10-31 iki 2020-01-02
- 9.7. [X] XXVI. Miško naudojimo apribojimai
Daiktas: žemės sklypas Nr. 4400-5237-0471, aprašytas p. 2.1.
[registravimo pagrindas: 2019-09-27 Nacionalinės žemės tarnybos teritorinio skyriaus vedėjo sprendimas Nr. 34SK-1121-(14.34.110.)
Plotas: 49739.00 kv. m
[registravimo pagrindas: 2019-06-06 Lietuvos Respublikos specialiųjų žemės naudojimo sąlygų įstatymas Nr. XIII-2166
2019-12-19 Lietuvos Respublikos žemės ūkio ministro įsakymas Nr. 3D-711
[rašas galioja: Nuo 2019-10-31 iki 2020-01-02
- 9.8. [X] XXIX. Paviršinio vandens telkinių apsaugos zonos
Daiktas: žemės sklypas Nr. 4400-5237-0471, aprašytas p. 2.1.
[registravimo pagrindas: 2019-09-27 Nacionalinės žemės tarnybos teritorinio skyriaus vedėjo sprendimas Nr. 34SK-1121-(14.34.110.)
Plotas: 63470.00 kv. m
[registravimo pagrindas: 2019-06-06 Lietuvos Respublikos specialiųjų žemės naudojimo sąlygų įstatymas Nr. XIII-2166
2019-12-19 Lietuvos Respublikos žemės ūkio ministro įsakymas Nr. 3D-711
[rašas galioja: Nuo 2019-10-31 iki 2020-01-02
- 9.9. [X] XXI. Žemės sklypai, kuriuose įrengtos valstybei priklausančios melioracijos sistemos bei įrenginiai
Daiktas: žemės sklypas Nr. 4400-5237-0471, aprašytas p. 2.1.
[registravimo pagrindas: 2019-09-27 Nacionalinės žemės tarnybos teritorinio skyriaus vedėjo sprendimas Nr. 34SK-1121-(14.34.110.)
Plotas: 5964.00 kv. m
[registravimo pagrindas: 2019-06-06 Lietuvos Respublikos specialiųjų žemės naudojimo sąlygų įstatymas Nr. XIII-2166
2019-12-19 Lietuvos Respublikos žemės ūkio ministro įsakymas Nr. 3D-711
[rašas galioja: Nuo 2019-10-31 iki 2020-01-02
- 9.10. [X] XXIX. Paviršinio vandens telkinių pakrantės apsaugos juostos
Daiktas: žemės sklypas Nr. 4400-5237-0471, aprašytas p. 2.1.
[registravimo pagrindas: 2019-09-27 Nacionalinės žemės tarnybos teritorinio skyriaus vedėjo sprendimas Nr. 34SK-1121-(14.34.110.)
Plotas: 6479.00 kv. m
[registravimo pagrindas: 2019-06-06 Lietuvos Respublikos specialiųjų žemės naudojimo sąlygų įstatymas Nr. XIII-2166
2019-12-19 Lietuvos Respublikos žemės ūkio ministro įsakymas Nr. 3D-711
[rašas galioja: Nuo 2019-10-31 iki 2020-01-02
10. Daikto registravimas ir kadastro žymos:
- 10.1. Suformuotas naujas (daikto registravimas)
Daiktas: žemės sklypas Nr. 4400-5237-0471, aprašytas p. 2.1.
[registravimo pagrindas: 2019-09-27 Nacionalinės žemės tarnybos teritorinio skyriaus vedėjo sprendimas Nr. 34SK-1121-(14.34.110.)
[rašas galioja: Nuo 2019-10-31
- 10.2. Kadastrinius matavimus atliko (kadastro žyma)
DAIVA GUDAVIČIENĖ

Daiktas: žemės sklypas Nr. 4400-5237-0471, aprašytas p. 2.1.
Įregistravimo pagrindas: 2008-06-19 Kvalifikacijos pažymėjimas Nr. 2M-M-344
2019-04-18 Nekilnojamojo daikto kadastro duomenų byla
Įrašas galioja: Nuo 2019-10-31

11. Registro pastabos ir nuorodos: įrašų nėra

12. Kita informacija: įrašų nėra

13. Informacija apie duomenų sandoriui tikslinimą: įrašų nėra

14. Asmenvardžių istorija: įrašų nėra

Dokumentą atspausdino



ROMA KANTMINIENĖ

ŽEMĖS SKLYPO PLANAS M 1:2000

Žemės sklypo plotas 63470 m²

blokas	sklypas
7 3 5 0 0 2	

KOORDINACIŲ ŽINIARAŠTIS

Koordinatų sistema: LKS-94		Kodas		blokas		sklypas	
Taško Nr.	Kodas	X	Y	Taško Nr.	Kodas	X	Y
1	R	6134784.05	393384.83	36	R	6134592.96	393478.61
2	R	6134774.45	393497.05	37	R	6134586.07	393474.94
3	R	6134773.38	393309.62	38	R	6134575.19	393476.32
4	R	6134768.96	393504.73	39	R	6134564.69	393482.15
5	R	6134759.35	393497.00	40	R	6134552.24	393485.94
6	R	6134751.70	393493.69	41	R	6134547.55	393486.42
7	R	6134743.04	393482.20	42	R	6134540.20	393486.54
8	R	6134736.21	393473.54	43	R	6134533.53	393481.24
9	R	6134737.02	393462.40	44	R	6134529.72	393479.12
10	R	6134726.97	393449.69	45	R	6134521.41	393476.66
11	R	6134744.55	393443.49	46	R	6134513.75	393479.84
12	R	6134748.57	393430.25	47	R	6134508.67	393485.98
13	R	6134745.66	393425.58	48	R	6134498.05	393497.38
14	R	6134740.11	393423.38	49	R	6134488.04	393497.38
15	R	6134733.89	393424.23	50	R	6134468.12	393500.99
16	R	6134726.83	393428.63	51	R	6134467.86	393491.76
17	R	6134717.44	393440.06	52	R	6134458.94	393482.78
18	R	6134699.49	393457.49	53	R	6134454.54	393472.23
19	R	6134696.48	393462.19	54	R	6134448.29	393467.96
20	R	6134684.61	393476.53	55	R	6134442.22	393461.28
21	R	6134675.22	393482.90	56	R	6134447.30	393449.33
22	R	6134658.00	393489.69	57	R	6134456.48	393457.21
23	R	6134652.01	393497.42	58	R	6134457.17	393426.28
24	R	6134649.90	393505.47	59	R	6134454.54	393410.98
25	R	6134655.62	393522.12	60	R	6134439.39	393401.90
26	R	6134661.68	393535.55	61	R	6134444.49	393390.97
27	R	6134661.16	393542.06	62	R	6134438.37	393387.09
28	R	6134643.04	393541.27	63	R	6134437.48	393389.48
29	R	6134633.13	393533.05	64	R	6134416.60	393390.31
30	R	6134631.28	393526.72	65	R	6134403.69	393396.42
31	R	6134631.28	393526.72	66	R	6134396.30	393411.47
32	R	6134626.05	393518.22	67	R	6134394.97	393418.36
33	R	6134612.12	393503.89	68	R	6134394.12	393423.74
34	R	6134603.95	393492.80	69	R	6134393.19	393437.66
35	R	6134598.45	393482.10	70	R	6134387.47	393445.85

Žemės sklypo centro koordinatės		Darbo LITPOS laikas	
Koordinatės X/Y	Data	2019-04-09	2019-04-18
X=6134391 Y=393319	Prisijungia Atsijungia	12:00 14:00	data
Žinarašį sudarė:	v. pavarė		
	2M-M-3-44		
	kval. paž. nr. parakas		

Brėniai iš Lietuvos Respublikos administracinių pasienčių kodekso:
12 straipsnis. Naudamą žemės sklypą ribojančių sienų linijas arba sugulintimas
atitinka būdingą rėpy-mašėm ar vėm šimo kėm-mašėm vėpy.



Taško Nr.	Kodas	X	Y	Taško Nr.	Kodas	X	Y
71	R	6134381.84	393350.09	102	R	6134270.19	393216.00
72	R	6134370.07	393444.50	103	R	6134261.19	393199.82
73	R	6134360.68	393433.96	104	R	6134253.61	393194.34
74	R	6134352.69	393419.28	105	R	6134245.38	393192.25
75	R	6134342.42	393414.54	106	R	6134236.82	393192.49
76	R	6134330.07	393411.52	107	R	6134218.21	393188.01
77	R	6134326.26	393411.26	108	R	6134187.78	393185.90
78	R	6134321.23	393391.93	109	R	6134173.11	393191.31
79	R	6134320.50	393371.03	110	R	6134163.94	393193.14
80	R	6134335.62	393354.43	111	R	6134163.32	393186.46
81	R	6134331.90	393338.75	112	R	6134164.44	393173.45
82	R	6134327.83	393325.56	113	R	6134170.35	393161.29
83	R	6134321.34	393312.13	114	R	6134176.42	393148.66
84	R	6134319.29	393298.28	115	R	6134177.32	393135.31
85	R	6134317.94	393285.60	116	R	6134170.57	393127.89
86	R	6134317.94	393272.98	117	R	6134158.58	393124.03
87	R	6134322.44	393256.70	118	R	6134158.58	393120.63
88	R	6134327.68	393242.87	119	R	6134165.12	393116.55
89	R	6134331.26	393228.07	120	R	6134200.77	393107.08
90	R	6134335.49	393213.13	121	R	6134238.54	393094.84
91	R	6134339.01	393200.77	122	R	6134306.91	393162.80
92	R	6134340.55	393186.87	123	R	6134355.14	393157.68
93	R	6134338.24	393172.98	124	R	6134412.94	393199.04
94	R	6134328.09	393150.53	125	R	6134438.90	393293.97
95	R	6134322.33	393136.18	126	R	6134476.40	393329.17
96	R	6134311.39	393122.29	127	R	6134526.39	393433.29
97	R	6134303.70	393108.42	128	R	6134576.93	393439.26
98	R	6134297.71	393094.42	129	R	6134654.31	393421.90
99	R	6134288.34	393080.01	130	R	6134660.62	393420.48
100	R	6134278.19	393066.01	131	R		
101	R	6134275.19	393052.01	132	R		

Duomenys apie žemės sklypui nustatytas specialiąsias žemės naudojimo sąlygas		Specialiosios žemės naudojimo sąlygos pavadinimas		Teritorijos, kurioje turi būti laikoma specialioji žemės naudojimo sąlyga, plotas, m ²	
Failo Nr.	Specialiosios žemės naudojimo sąlygos kodas	XXI. Žemės sklypai, kuriuose įrengtos valstybei priklausančios melioracijos sistemos bei įrenginiai	Specialiosios žemės naudojimo sąlygos pavadinimas	5964	
1	21	XXI. Žemės sklypai, kuriuose įrengtos valstybei priklausančios melioracijos sistemos bei įrenginiai	Specialiosios žemės naudojimo sąlygos pavadinimas	5964	
2	26	XXVI. Miško naudojimo apribojimai	Specialiosios žemės naudojimo sąlygos pavadinimas	49739	
3	28	XXVIII. Vandens telkiniai	Specialiosios žemės naudojimo sąlygos pavadinimas	3899	
4	63	XXIX. Paviršinio vandens telkiniai pakrantės apsaugos zonos	Specialiosios žemės naudojimo sąlygos pavadinimas	63470	
5	64	XXIX. Paviršinio vandens telkiniai pakrantės apsaugos juostos	Specialiosios žemės naudojimo sąlygos pavadinimas	6479	



VALSTYBĖS ĮMONĖ REGISTRŲ CENTRAS
Lvovo g. 25-101, 09320 Vilnius, tel. (8 5) 2688 262, el. p. info@registrucentras.lt
Duomenys kaupiami ir saugomi Juridinių asmenų registre, kodas 124110246

NEKILNOJAMOJO TURTO REGISTRO DUOMENŲ BAZĖS IŠRAŠAS
SU ISTORIJA
2020-11-24 11:29:23

1. Nekilnojamojo turto registre įregistruotas turtas:

Registro Nr.: 44/2392322
Registro tipas: Žemės sklypas
Sudarymo data: 2019-10-30
Tauragės r. sav., Mažonų sen., Jatkantalių k.

2. Nekilnojamieji daiktai:

2.1. Žemės sklypas
Tauragės r. sav., Mažonų sen., Jatkantalių k.
Aprašymas / pastabos: Miško medynų vertė prilyginta nekilnojamojo turto registre įrašytai indeksuotai medynų vertei.
Unikalus daikto numeris: 4400-5270-2340
Žemės sklypo kadastro numeris ir kadastro vietovės pavadinimas: 7735/0002:570 Mažonų k.v.
Daikto pagrindinė naudojimo paskirtis: Miškų ūkio
Žemės sklypo naudojimo būdas: Ūkinių miškų sklypai
Žemės sklypo plotas: 5.9775 ha
Miško žemės plotas: 3.0906 ha
Vandens telkinių plotas: 0.4804 ha
Kitos žemės plotas: 2.4065 ha
Nusausintos žemės plotas: 0.0185 ha
Matavimų tipas: Žemės sklypas suformuotas atliekant kadastrinius matavimus
Indeksuota žemės sklypo vertė: 3491 Eur
Indeksuota miško vertė: 3491 Eur
Indeksuota miško medynų vertė: 2755 Eur
Žemės sklypo vertė: 1034 Eur
Miško žemės ir medynų vertė: 1034 Eur
Miško medynų vertė: 574 Eur
Vidutinė rinkos vertė: 8245 Eur
Vidutinės rinkos vertės nustatymo data: 2019-10-31
Vidutinės rinkos vertės nustatymo būdas: Masinis vertinimas
Kadastro duomenų nustatymo data: 2019-07-17

3. Daikto priklausiniai iš kito registro: įrašų nėra

4. Nuosavybė:

4.1. Nuosavybės teisė
Savininkas: LIETUVOS RESPUBLIKA, a.k. 111105555
Daiktas: žemės sklypas Nr. 4400-5270-2340, aprašytas p. 2.1.
Įregistravimo pagrindas: 2019-09-30 Nacionalinės žemės tarnybos teritorinio skyriaus vedėjo sprendimas Nr. 34SK-1143-(14.34.110.)
Įrašas galioja: Nuo 2019-11-04

5. Valstybės ir savivaldybių žemės patikėjimo teisė:

5.1. Valstybinės žemės patikėjimo teisė
Patikėtinis: Nacionalinė žemės tarnyba prie Žemės ūkio ministerijos, a.k. 188704927
Daiktas: žemės sklypas Nr. 4400-5270-2340, aprašytas p. 2.1.
Įregistravimo pagrindas: 2019-09-30 Nacionalinės žemės tarnybos teritorinio skyriaus vedėjo sprendimas Nr. 34SK-1143-(14.34.110.)
Įrašas galioja: Nuo 2019-11-04

6. Kitos daiktinės teisės : įrašų nėra

7. Juridiniai faktai: įrašų nėra

8. Žymos: įrašų nėra

9. Teritorijos, kuriose taikomos specialiosios žemės naudojimo sąlygos:

9.1. Paviršiniai vandens telkiniai (VI skyrius, šeštasis skirsnis)
Daiktas: žemės sklypas Nr. 4400-5270-2340, aprašytas p. 2.1.
Įregistravimo pagrindas: 2019-06-06 Lietuvos Respublikos specialiųjų žemės naudojimo sąlygų įstatymas Nr. XIII-2166
2019-12-19 Lietuvos Respublikos žemės ūkio ministro įsakymas Nr. 3D-711
Plotas: 4804.00 kv. m
Įrašas galioja: Nuo 2020-01-02

9.2.

Melioruotos žemės ir melioracijos statinių apsaugos zonos (VI skyrius, antrasis skirsnis)
Daiktas: žemės sklypas Nr. 4400-5270-2340, aprašytas p. 2.1.
Įregistravimo pagrindas: 2019-06-06 Lietuvos Respublikos specialiųjų žemės naudojimo sąlygų įstatymas Nr. XIII-2166
2019-12-19 Lietuvos Respublikos žemės ūkio ministro įsakymas Nr. 3D-711

- Plotas: 185.00 kv. m
Įrašas galioja: Nuo 2020-01-02
- 9.3. **Miško žemė (VI skyrius, trečiasis skirsnis)**
Daiktas: žemės sklypas Nr. 4400-5270-2340, aprašytas p. 2.1.
Įregistravimo pagrindas: 2019-06-06 Lietuvos Respublikos specialiųjų žemės naudojimo sąlygų įstatymas Nr. XIII-2166
2019-12-19 Lietuvos Respublikos žemės ūkio ministro įsakymas Nr. 3D-711
Plotas: 30906.00 kv. m
Įrašas galioja: Nuo 2020-01-02
- 9.4. **Paviršinių vandens telkinių pakrantės apsaugos juostos (VI skyrius, aštuntasis skirsnis)**
Daiktas: žemės sklypas Nr. 4400-5270-2340, aprašytas p. 2.1.
Įregistravimo pagrindas: 2019-06-06 Lietuvos Respublikos specialiųjų žemės naudojimo sąlygų įstatymas Nr. XIII-2166
2019-12-19 Lietuvos Respublikos žemės ūkio ministro įsakymas Nr. 3D-711
Plotas: 12771.00 kv. m
Įrašas galioja: Nuo 2020-01-02
- 9.5. **Paviršinių vandens telkinių apsaugos zonos (VI skyrius, septintasis skirsnis)**
Daiktas: žemės sklypas Nr. 4400-5270-2340, aprašytas p. 2.1.
Įregistravimo pagrindas: 2019-06-06 Lietuvos Respublikos specialiųjų žemės naudojimo sąlygų įstatymas Nr. XIII-2166
2019-12-19 Lietuvos Respublikos žemės ūkio ministro įsakymas Nr. 3D-711
Plotas: 59775.00 kv. m
Įrašas galioja: Nuo 2020-01-02
- 9.6. **Elektros tinklų apsaugos zonos (III skyrius, ketvirtasis skirsnis)**
Daiktas: žemės sklypas Nr. 4400-5270-2340, aprašytas p. 2.1.
Įregistravimo pagrindas: 2019-06-06 Lietuvos Respublikos specialiųjų žemės naudojimo sąlygų įstatymas Nr. XIII-2166
2019-12-19 Lietuvos Respublikos žemės ūkio ministro įsakymas Nr. 3D-711
Plotas: 1866.00 kv. m
Įrašas galioja: Nuo 2020-01-02
- 9.7. **Kelių apsaugos zonos (III skyrius, antrasis skirsnis)**
Daiktas: žemės sklypas Nr. 4400-5270-2340, aprašytas p. 2.1.
Įregistravimo pagrindas: 2019-06-06 Lietuvos Respublikos specialiųjų žemės naudojimo sąlygų įstatymas Nr. XIII-2166
2019-12-19 Lietuvos Respublikos žemės ūkio ministro įsakymas Nr. 3D-711
Plotas: 1034.00 kv. m
Įrašas galioja: Nuo 2020-01-02
- 9.8. [X] **XXVIII. Vandens telkiniai**
Daiktas: žemės sklypas Nr. 4400-5270-2340, aprašytas p. 2.1.
Įregistravimo pagrindas: 2019-09-30 Nacionalinės žemės tarnybos teritorinio skyriaus vedėjo sprendimas Nr. 34SK-1143-(14.34.110.)
Plotas: 4804.00 kv. m
Išregistravimo pagrindas: 2019-06-06 Lietuvos Respublikos specialiųjų žemės naudojimo sąlygų įstatymas Nr. XIII-2166
2019-12-19 Lietuvos Respublikos žemės ūkio ministro įsakymas Nr. 3D-711
Įrašas galioja: Nuo 2019-10-31 iki 2020-01-02
- 9.9. [X] **XXI. Žemės sklypai, kuriuose įrengtos valstybei priklausančios melioracijos sistemos bei įrenginiai**
Daiktas: žemės sklypas Nr. 4400-5270-2340, aprašytas p. 2.1.
Įregistravimo pagrindas: 2019-09-30 Nacionalinės žemės tarnybos teritorinio skyriaus vedėjo sprendimas Nr. 34SK-1143-(14.34.110.)
Plotas: 185.00 kv. m
Išregistravimo pagrindas: 2019-06-06 Lietuvos Respublikos specialiųjų žemės naudojimo sąlygų įstatymas Nr. XIII-2166
2019-12-19 Lietuvos Respublikos žemės ūkio ministro įsakymas Nr. 3D-711
Įrašas galioja: Nuo 2019-10-31 iki 2020-01-02
- 9.10. [X] **XXVI. Miško naudojimo apribojimai**
Daiktas: žemės sklypas Nr. 4400-5270-2340, aprašytas p. 2.1.
Įregistravimo pagrindas: 2019-09-30 Nacionalinės žemės tarnybos teritorinio skyriaus vedėjo sprendimas Nr. 34SK-1143-(14.34.110.)
Plotas: 30906.00 kv. m
Išregistravimo pagrindas: 2019-06-06 Lietuvos Respublikos specialiųjų žemės naudojimo sąlygų įstatymas Nr. XIII-2166
2019-12-19 Lietuvos Respublikos žemės ūkio ministro įsakymas Nr. 3D-711
Įrašas galioja: Nuo 2019-10-31 iki 2020-01-02
- 9.11. [X] **XXIX. Paviršinio vandens telkinių pakrantės apsaugos juostos**
Daiktas: žemės sklypas Nr. 4400-5270-2340, aprašytas p. 2.1.
Įregistravimo pagrindas: 2019-09-30 Nacionalinės žemės tarnybos teritorinio skyriaus vedėjo sprendimas Nr. 34SK-1143-(14.34.110.)
Plotas: 12771.00 kv. m
Išregistravimo pagrindas: 2019-06-06 Lietuvos Respublikos specialiųjų žemės naudojimo sąlygų įstatymas Nr. XIII-2166
2019-12-19 Lietuvos Respublikos žemės ūkio ministro įsakymas Nr. 3D-711
Įrašas galioja: Nuo 2019-10-31 iki 2020-01-02
- 9.12. [X] **XXIX. Paviršinio vandens telkinių apsaugos zonos**
Daiktas: žemės sklypas Nr. 4400-5270-2340, aprašytas p. 2.1.
Įregistravimo pagrindas:

- 2019-09-30 Nacionalinės žemės tarnybos teritorinio skyriaus vedėjo sprendimas Nr. 34SK-1143-(14.34.110.)
Plotas: 59775.00 kv. m
Išregistravimo pagrindas: 2019-06-06 Lietuvos Respublikos specialiųjų žemės naudojimo sąlygų įstatymas Nr. XIII-2166
2019-12-19 Lietuvos Respublikos žemės ūkio ministro įsakymas Nr. 3D-711
Įrašas galioja: Nuo 2019-10-31 iki 2020-01-02
- 9.13. [X] VI. Elektros linijų apsaugos zonos
Daiktas: žemės sklypas Nr. 4400-5270-2340, aprašytas p. 2.1.
Įregistravimo pagrindas: 2019-09-30 Nacionalinės žemės tarnybos teritorinio skyriaus vedėjo sprendimas Nr. 34SK-1143-(14.34.110.)
Plotas: 1866.00 kv. m
Išregistravimo pagrindas: 2019-06-06 Lietuvos Respublikos specialiųjų žemės naudojimo sąlygų įstatymas Nr. XIII-2166
2019-12-19 Lietuvos Respublikos žemės ūkio ministro įsakymas Nr. 3D-711
Įrašas galioja: Nuo 2019-10-31 iki 2020-01-02
- 9.14. [X] II. Kelių apsaugos zonos
Daiktas: žemės sklypas Nr. 4400-5270-2340, aprašytas p. 2.1.
Įregistravimo pagrindas: 2019-09-30 Nacionalinės žemės tarnybos teritorinio skyriaus vedėjo sprendimas Nr. 34SK-1143-(14.34.110.)
Plotas: 1034.00 kv. m
Išregistravimo pagrindas: 2019-06-06 Lietuvos Respublikos specialiųjų žemės naudojimo sąlygų įstatymas Nr. XIII-2166
2019-12-19 Lietuvos Respublikos žemės ūkio ministro įsakymas Nr. 3D-711
Įrašas galioja: Nuo 2019-10-31 iki 2020-01-02
10. Daikto registravimas ir kadastro žymos:
- 10.1. Suformuotas naujas (daikto registravimas)
Daiktas: žemės sklypas Nr. 4400-5270-2340, aprašytas p. 2.1.
Įregistravimo pagrindas: 2019-09-30 Nacionalinės žemės tarnybos teritorinio skyriaus vedėjo sprendimas Nr. 34SK-1143-(14.34.110.)
Įrašas galioja: Nuo 2019-10-31
- 10.2. Kadastrinius matavimus atliko (kadastro žyma)
DAIVA GUDAVIČIENĖ
Daiktas: žemės sklypas Nr. 4400-5270-2340, aprašytas p. 2.1.
Įregistravimo pagrindas: 2008-06-19 Kvalifikacijos pažymėjimas Nr. 2M-M-344
2019-07-17 Nekilnojamojo daikto kadastro duomenų byla
Įrašas galioja: Nuo 2019-10-31

11. Registro pastabos ir nuorodos: įrašų nėra


12. Kita informacija: įrašų nėra

13. Informacija apie duomenų sandoriui tikslinimą: įrašų nėra

14. Asmenvardžių istorija: įrašų nėra

Dokumentą atspausdino

ROMA KANTMINIENĖ



ŽEMĒS SKLYPO PLANAS M 1:5000

Sklypo plotas 59775 m²

Kadastrs: Zemes sklypo kadastrs Nr.	vietovē Māzoniņi	blokas 7 7 3 5 0 0 2	sklypas
Savivaldība Tauragės r.			
Semināja Māzoniņi			
Gyvenamoji vietovē Jaikantiņū k.			
Gatvė, namo Nr. Proj.Skl.Nr.1570-7			
Greitīmybe	Ģeolimo žemes sklypo kadastrs Nr.	Pastahos	
1-2	7735/0002:40		
2-3		LVZF	
3-4	7735/0002:417		
4-5	7735/0002:419		
5-6		LVZF	
6-7	7735/0002:407		
7-9	7735/0002:324		
9-10	7735/0002:323		
10-11	7735/0002:559		
11-12	7735/0002:230		
12-13	7735/0002:156		
13-14	7735/0002:252		
14-16	7735/0002:498		
16-17	7735/0002:63		
17-18	7735/0002:35		
18-19	7735/0002:261		
19-26		LVZF	
26-27	7735/0002:261		
27-32	7735/7001:6		
32-33		Upė Iruona	
33-43	7735/0002:218		
43-157		SKL.Proj.Nr.1570-8	
157-158-1	7735/0002:104		



Līniju Ģeogr.	6544	1549	100111	1921
5-5	5192	6544	1549	100111
5-6	1233	6142	831	11412
6-7	4116	6165	777	11212
6-9	2188	6154	1523	112414
9-10	1193	6458	844	114115
10-11	3110	6456	516	115116
10-12	7133	6657	600	116117
11-12	7133	6657	600	116117
11-13	1314	1366	6462	117118
14-15	1068	6670	1139	118119
16-17	1037	7071	1177	120121
18-19	5001	7173	704	121122
19-20	2976	7273	744	122123
20-21	2917	7274	1176	123124
21-22	2531	7475	936	124125
22-23	2531	7475	936	124125
23-24	3619	7677	749	125126
24-25	3010	7778	777	127128
27-28	513	7879	1612	128129
28-29	611	7980	1737	129130
29-30	257	8081	2286	130131
30-31	2570	8182	1507	131132
31-32	27	8283	806	132133
32-33	47	8384	1231	133134
33-34	851	8485	1231	134135
34-35	620	8586	1131	135136
36-37	1271	8687	1671	136137
37-38	1723	8788	1412	137138
38-39	3984	8889	1303	138139
39-40	1928	8990	705	139140
40-41	2897	9091	999	140141
41-42	2442	9192	549	141142
42-43	1422	9293	702	142143
44-45	863	9394	1677	143144
46-47	1481	9495	1438	144145
48-49	1106	9596	636	145146
49-50	1222	9697	1500	146147
50-51	2979	9798	266	147148
51-52	915	9899	1076	148149
52-53	1564	9900	1952	149150
53-54	3030	10001	1095	150151
54-55	1914	10102	1232	151152
55-56	856	10203	1297	152153
56-57	1020	10304	900	153154
57-58	1457	10405	1700	154155
58-59	1448	10506	1636	155156
59-60	1194	10607	1284	156157

Su pagal 2019 m. liepos mėn. 16 d. atliktą žemės sklypo ribų patikslinimą-parodymą parengtame žemės sklypo plane išbraižyomis ribomis ir apskaičiuota žemės sklypo plotas sutinku:

I. Valstybės įmonė Valstybinių miškų urėdija
Tauragės regioninės padalinys

Mėčiūnos ruošos ir
prekybos vadovaus
Edvardas Blyškis

[Signature]
(parasas)

.....
(data)

Daivos Gudavičienės įmonė

R. Šimonių g. 14-303, Kaunas
Jm. L. 19110841 Tel. +370-699-54655

D. Gudavičienė
Įmonės vadovė

[Signature]
Parasas

.....
Data

2019-07-17

Ministry of Agriculture of the Republic of Lithuania
M. A. I. N. S.

Matavimų skyriaus patalpinimas Nr. 2M-AK-34H | GEO OBJEKTO KODAS - 4400-52.00-2140

6124500

6134000

3925600

3910000

3938000



2 1 0 2 1 5 4 5 8 9

ŽEMĖS SKLYPO PLANAS M 1:5000


Žemės sklypo kadastro numeris:

kodas	blokas	sklypas
7 7 13 5 0 0 0 2		

KOORDINACIŲ ŽINIARAŠTIS

Koordinatinių sistemos: LKS-94		Kodas		X		Y		Kodas		X		Y		Kodas		X		Y	
Uždav. Nr.	Kodas	Uždav. Nr.	Kodas	X	Y	X	Y	Uždav. Nr.	Kodas	X	Y	Uždav. Nr.	Kodas	X	Y	Uždav. Nr.	Kodas	X	Y
1	R	6134770.63	R	6134037.64	393227.47	71	R	6134327.68	R	6134521.41	393292.28	115	R	6134521.41	393476.66				
2	R	6134701.24	R	6134049.81	393222.82	72	R	6134322.44	R	6134529.72	393296.98	116	R	6134529.72	393479.12				
3	R	6134634.91	R	6134064.32	393214.49	73	R	6134317.94	R	6134533.53	393481.24	117	R	6134533.53	393486.54				
4	R	6134536.30	R	6134095.25	393189.38	74	R	6134319.19	R	6134540.20	393486.54	118	R	6134540.20	393486.54				
5	R	6134481.45	R	6134110.57	393177.19	75	R	6134319.29	R	6134547.55	393486.54	119	R	6134547.55	393486.54				
6	R	6134469.14	R	6134129.39	393155.53	76	R	6134321.24	R	6134552.24	393485.94	120	R	6134552.24	393485.94				
7	R	6134426.51	R	6134145.48	393132.87	77	R	6134327.83	R	6134562.69	393482.15	121	R	6134562.69	393482.15				
8	R	6134418.54	R	6134159.23	393127.89	78	R	6134331.90	R	6134575.19	393476.22	122	R	6134575.19	393476.22				
9	R	6134398.84	R	6134170.57	393129.94	79	R	6134335.62	R	6134586.07	393474.94	123	R	6134586.07	393474.94				
10	R	6134378.07	R	6134177.32	393135.31	80	R	6134330.50	R	6134592.96	393478.61	124	R	6134592.96	393478.61				
11	R	6134349.51	R	6134176.42	393148.66	81	R	6134321.23	R	6134598.45	393482.10	125	R	6134598.45	393482.10				
12	R	6134330.73	R	6134173.11	393161.29	82	R	6134318.62	R	6134603.95	393492.80	126	R	6134603.95	393492.80				
13	R	6134309.45	R	6134164.44	393173.45	83	R	6134326.26	R	6134612.12	393503.89	127	R	6134612.12	393503.89				
14	R	6134296.68	R	6134187.78	393185.90	84	R	6134330.07	R	6134626.05	393518.22	128	R	6134626.05	393518.22				
15	R	6134296.46	R	6134165.94	393193.14	85	R	6134342.42	R	6134633.13	393531.05	129	R	6134633.13	393531.05				
16	R	6134294.55	R	6134173.11	393191.31	86	R	6134352.69	R	6134643.04	393541.27	130	R	6134643.04	393541.27				
17	R	6134293.30	R	6134187.78	393185.90	87	R	6134360.08	R	6134651.16	393543.99	131	R	6134651.16	393543.99				
18	R	6134276.50	R	6134216.21	393188.01	88	R	6134370.07	R	6134661.16	393545.99	132	R	6134661.16	393545.99				
19	R	6134257.91	R	6134236.82	393192.49	89	R	6134381.84	R	6134672.72	393552.12	133	R	6134672.72	393552.12				
20	R	6134252.49	R	6134245.38	393192.25	90	R	6134387.47	R	6134684.61	393562.05	134	R	6134684.61	393562.05				
21	R	6134241.06	R	6134253.61	393194.34	91	R	6134393.19	R	6134696.48	393569.49	135	R	6134696.48	393569.49				
22	R	6134206.65	R	6134261.19	393199.82	92	R	6134394.12	R	6134717.44	393574.54	136	R	6134717.44	393574.54				
23	R	6134177.03	R	6134270.19	393216.00	93	R	6134394.97	R	6134726.83	393582.90	137	R	6134726.83	393582.90				
24	R	6134151.84	R	6134275.19	393230.01	94	R	6134396.30	R	6134733.89	393590.69	138	R	6134733.89	393590.69				
25	R	6134144.59	R	6134288.34	393247.57	95	R	6134403.69	R	6134740.11	393597.00	139	R	6134740.11	393597.00				
26	R	6134033.44	R	6134297.71	393260.42	96	R	6134416.60	R	6134745.66	393602.58	140	R	6134745.66	393602.58				
27	R	6133955.72	R	6134303.70	393266.18	97	R	6134432.48	R	6134748.57	393610.25	141	R	6134748.57	393610.25				
28	R	6133952.81	R	6134311.39	393267.29	98	R	6134438.37	R	6134752.01	393618.69	142	R	6134752.01	393618.69				
29	R	6133943.30	R	6134322.33	393266.70	99	R	6134442.49	R	6134756.21	393624.40	143	R	6134756.21	393624.40				
30	R	6133932.15	R	6134328.09	393250.53	100	R	6134448.29	R	6134762.97	393630.62	144	R	6134762.97	393630.62				
31	R	6133918.40	R	6134333.24	393250.77	101	R	6134454.54	R	6134766.96	393636.99	145	R	6134766.96	393636.99				
32	R	6133911.23	R	6134339.01	393254.04	102	R	6134457.17	R	6134771.44	393642.49	146	R	6134771.44	393642.49				
33	R	6133908.78	R	6134340.55	393258.87	103	R	6134462.94	R	6134775.70	393648.20	147	R	6134775.70	393648.20				
34	R	6133916.73	R	6134335.49	393270.49	104	R	6134467.30	R	6134779.84	393654.06	148	R	6134779.84	393654.06				
35	R	6133932.93	R	6134331.26	393281.07	105	R	6134472.23	R	6134782.94	393659.99	149	R	6134782.94	393659.99				
Žemės sklypo centro koordinatės																			
Koordinatės X,Y																			
Data 2019-04-09																			
Prisijungia 08:30																			
Atsijungia 12:00																			
Žiniarašį sudarė: 2M-AM-344 kvat. paž. nr. parakas 2019-07-17 dan																			
v. pavardė																			

Reiškia 8 Lietuvos Respublikos administracinių nuosavybės kodeksu:
112 straipsniu. Nubraižyti žemės sklypo ribų, žemės sklypo plotas ir žemės sklypo
atitiktą žemės sklypo plotą, apytiksliai lygintu žemės sklypo ribų, žemės sklypo plotas ir žemės sklypo





VALSTYBĖS ĮMONĖ REGISTRŲ CENTRAS
Lvovo g. 25-101, 09320 Vilnius, tel. (8 5) 2688 262, el. p. info@registrucentras.lt
Duomenys kaupiami ir saugomi Juridinių asmenų registre, kodas 124110246

NEKILNOJAMOJO TURTO REGISTRO DUOMENŲ BAZĖS IŠRAŠAS
SU ISTORIJA
2020-11-24 11:29:54

1. Nekilnojamojo turto registre įregistruotas turtas:

Registro Nr.: 44/2353243
Registro tipas: Žemės sklypas
Sudarymo data: 2019-06-06
Tauragės r. sav., Mažonų sen., Leoniškės k.

2. Nekilnojamieji daiktai:

2.1. Žemės sklypas
Tauragės r. sav., Mažonų sen., Leoniškės k.
Aprašymas / pastabos: Sklypo vidutinė rinkos vertė apskaičiuota taikant indeksuotą medynų vertę.
Unikalus daikto numeris: 4400-5211-5212
Žemės sklypo kadastro numeris ir kadastro vietovės pavadinimas: 7735/0003:693 Mažonų k.v.
Daikto pagrindinė naudojimo paskirtis: Miškų ūkio
Žemės sklypo naudojimo būdas: Ūkinių miškų sklypai
Žemės sklypo plotas: 9.4584 ha
Miško žemės plotas: 9.4584 ha
Matavimų tipas: Žemės sklypas suformuotas atliekant kadastrinius matavimus
Indeksuota žemės sklypo vertė: 18997 Eur
Indeksuota miško vertė: 18997 Eur
Indeksuota miško medynų vertė: 17731 Eur
Žemės sklypo vertė: 4485 Eur
Miško žemės ir medynų vertė: 4485 Eur
Miško medynų vertė: 3694 Eur
Vidutinė rinkos vertė: 21281 Eur
Vidutinės rinkos vertės nustatymo data: 2019-06-11
Vidutinės rinkos vertės nustatymo būdas: Masinis vertinimas
Kadastro duomenų nustatymo data: 2019-03-29

3. Daikto priklausiniai iš kito registro: įrašų nėra

4. Nuosavybė:

4.1. Nuosavybės teisė
Savininkas: LIETUVOS RESPUBLIKA, a.k. 111105555
Daiktas: žemės sklypas Nr. 4400-5211-5212, aprašytas p. 2.1.
Įregistravimo pagrindas: 2019-05-31 Nacionalinės žemės tarnybos teritorinio skyriaus vedėjo sprendimas Nr. 34SK-583-(14.34.110.)
Įrašas galioja: Nuo 2019-06-12

5. Valstybės ir savivaldybių žemės patikėjimo teisė:

5.1. Valstybinės žemės patikėjimo teisė
Patikėtinis: Nacionalinė žemės tarnyba prie Žemės ūkio ministerijos, a.k. 188704927
Daiktas: žemės sklypas Nr. 4400-5211-5212, aprašytas p. 2.1.
Įregistravimo pagrindas: 2019-05-31 Nacionalinės žemės tarnybos teritorinio skyriaus vedėjo sprendimas Nr. 34SK-583-(14.34.110.)
Įrašas galioja: Nuo 2019-06-12

6. Kitos daiktinės teisės: įrašų nėra

7. Juridiniai faktai: įrašų nėra

8. Žymos: įrašų nėra

9. Teritorijos, kuriose taikomos specialiosios žemės naudojimo sąlygos:

9.1. Miško žemė (VI skyrius, trečiasis skirsnis)
Daiktas: žemės sklypas Nr. 4400-5211-5212, aprašytas p. 2.1.
Įregistravimo pagrindas: 2019-06-06 Lietuvos Respublikos specialiųjų žemės naudojimo sąlygų įstatymas Nr. XIII-2166
2019-12-19 Lietuvos Respublikos žemės ūkio ministro įsakymas Nr. 3D-711
Plotas: 9.4584 ha
Įrašas galioja: Nuo 2020-01-02

9.2. [X] XXVI. Miško naudojimo apribojimai
Daiktas: žemės sklypas Nr. 4400-5211-5212, aprašytas p. 2.1.
Įregistravimo pagrindas: 2019-05-31 Nacionalinės žemės tarnybos teritorinio skyriaus vedėjo sprendimas Nr. 34SK-583-(14.34.110.)
Plotas: 9.4584 ha
Išregistravimo pagrindas: 2019-06-06 Lietuvos Respublikos specialiųjų žemės naudojimo sąlygų įstatymas Nr. XIII-2166
2019-12-19 Lietuvos Respublikos žemės ūkio ministro įsakymas Nr. 3D-711
Įrašas galioja: Nuo 2019-06-12 iki 2020-01-02

10. Daikto registravimas ir kadastro žymos:

10.1.

**Kadastrinius matavimus atliko (kadastro žyma)
DAIVA GUDAVIČIENĖ**Daiktas: žemės sklypas Nr. 4400-5211-5212, aprašytas p. 2.1.
[registravimo pagrindas: 2008-06-19 Kvalifikacijos pažymėjimas Nr. 2M-M-344
2019-03-29 Nekilnojamojo daikto kadastro duomenų byla
[rašas galioja: Nuo 2019-06-12

10.2.

Suformuotas naujas (daikto registravimas)Daiktas: žemės sklypas Nr. 4400-5211-5212, aprašytas p. 2.1.
[registravimo pagrindas: 2019-05-31 Nacionalinės žemės tarnybos teritorinio skyriaus vedėjo
sprendimas Nr. 34SK-583-(14.34.110.)
[rašas galioja: Nuo 2019-06-12

11. Registro pastabos ir nuorodos: įrašų nėra

12. Kita informacija: įrašų nėra

13. Informacija apie duomenų sandoriui tikslinimą: įrašų nėra

14. Asmenvardžių istorija: įrašų nėra

Dokumentą atspausdino

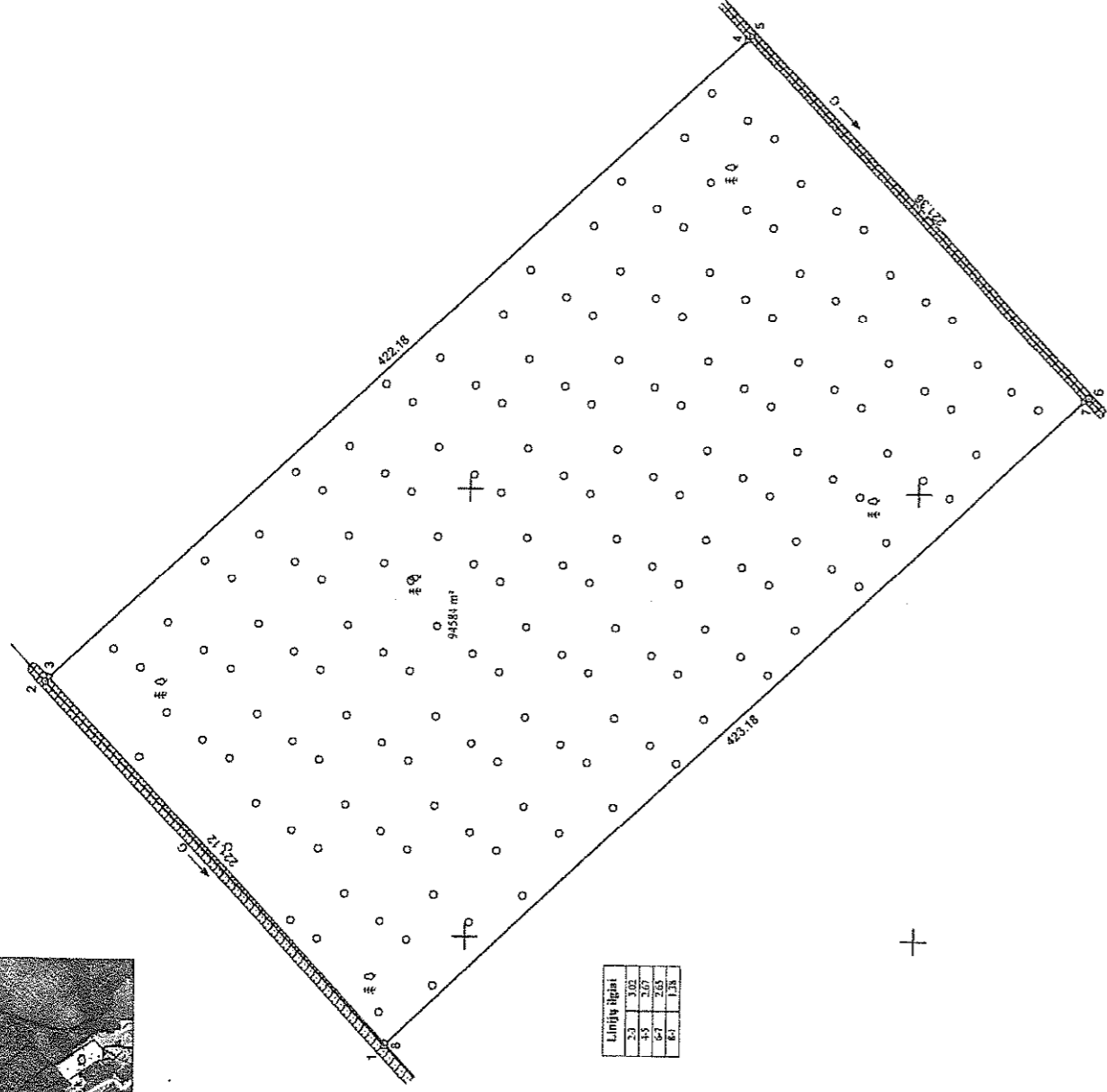


ROMA KANTMINIENĖ

ŽEMĖS SKLYPO PLANAS M 1:2000

Sklypo plotas 94584 m²

Kadastro: vietovė	Miažonų	blokas	sklypas
Zemės sklypo kadastro Nr.	7 7 3 5 0 0 3		
Savivaldybė	Tauragės r.		
Seniūnija	Miažonų		
Gyvenamoji vietovė	Leontiškes k.		
Garvė, namo Nr.	Proj.Skl.Nr.1570-1		
Gretimybė	Gretimo žemės sklypo kadastro Nr.	Pastabos	
1-2	7733/0001: 517		
2-5	7733/0003: 124		
5-6	7733/0001: 517		
6-8-1	7733/0003: 598		



Linijų tipas	Plotas
1-2	3,03
2-5	2,67
5-6	2,65
6-8-1	1,38

Su pagal 2019 m. vasario mėn. 19 d. atliktą žemės sklypo ribų paženklinimo-parodymo parengtame žemės sklypo plane išbraižytais ribomis ir apskaitintu žemės sklypo plėšiu sutinku:

1. Vaislybes įmonė Vaislybiškių miškų urėdija
Tauragės regioninis padalinys


Regioninio padalinio vadovas
Raimondas Matemališkis

(vardas, pavardė)

(parašas)

(data)

Debet 2019-04-02



Įmonės pavadinimas: Gudavičienės įmonė

Adresas: Tauragės r. Leontiškes k. 11-308, Namų Nr. 1512064-03-070-070-585

Įmonės vadovas: D. N. S.

(parašas)

(data)

Įrašo Nr.	3019.03-29
Vardas ir pavardė	DAIVA GUDAVIČIENĖ
Data	2019.03.29
Matavimo kvalifikacijos pažymėjimo Nr.	3M-M-34
GEO OBJEKTO KODAS	4400-5111-5312





VALSTYBĖS ĮMONĖ REGISTRŲ CENTRAS
Lvovo g. 25-101, 09320 Vilnius, tel. (8 5) 2688 262, el. p. info@registrucentras.lt
Duomenys kaupiami ir saugomi Juridinių asmenų registre, kodas 124110246

NEKILNOJAMOJO TURTO REGISTRO DUOMENŲ BAZĖS IŠRAŠAS
SU ISTORIJA
2020-11-24 11:30:19

1. Nekilnojamojo turto registre įregistruotas turtas:

Registro Nr.: **44/2369648**
Registro tipas: **Žemės sklypas**
Sudarymo data: **2019-08-05**
Tauragės r. sav., Mažonų sen., Leoniškės k.

2. Nekilnojamieji daiktai:

2.1. **Žemės sklypas**
Tauragės r. sav., Mažonų sen., Leoniškės k.
Aprašymas / pastabos: **Sklypo vidutinė rinkos vertė apskaičiuota taikant indeksuotą medynų vertę.**
Unikalus daikto numeris: **4400-5187-9862**
Žemės sklypo kadastro numeris ir kadastro vietovės pavadinimas: **7735/0003:694 Mažonų k.v.**
Daikto pagrindinė naudojimo paskirtis: **Miškų ūkio**
Žemės sklypo naudojimo būdas: **Ūkinių miškų sklypai**
Žemės sklypo plotas: **0.3960 ha**
Miško žemės plotas: **0.3960 ha**
Matavimų tipas: **Žemės sklypas suformuotas atliekant kadastrinius matavimus**
Indeksuota žemės sklypo vertė: **2211 Eur**
Indeksuota miško vertė: **2211 Eur**
Indeksuota miško medynų vertė: **2131 Eur**
Žemės sklypo vertė: **494 Eur**
Miško žemės ir medynų vertė: **494 Eur**
Miško medynų vertė: **444 Eur**
Vidutinė rinkos vertė: **2284 Eur**
Vidutinės rinkos vertės nustatymo data: **2019-08-05**
Vidutinės rinkos vertės nustatymo būdas: **Masinis vertinimas**
Kadastro duomenų nustatymo data: **2019-02-21**

3. Daikto priklausiniai iš kito registro: įrašų nėra

4. Nuosavybė:

4.1. **Nuosavybės teisė**
Savininkas: **LIETUVOS RESPUBLIKA, a.k. 111105555**
Daiktas: **žemės sklypas Nr. 4400-5187-9862, aprašytas p. 2.1.**
Įregistravimo pagrindas: **2019-07-19 Nacionalinės žemės tarnybos teritorinio skyriaus vedėjo sprendimas Nr. 34SK-811-(14.34.110.)**
Įrašas galioja: **Nuo 2019-08-05**

5. Valstybės ir savivaldybių žemės patikėjimo teisė:

5.1. **Valstybinės žemės patikėjimo teisė**
Patikėtinis: **Nacionalinė žemės tarnyba prie Žemės ūkio ministerijos, a.k. 188704927**
Daiktas: **žemės sklypas Nr. 4400-5187-9862, aprašytas p. 2.1.**
Įregistravimo pagrindas: **2019-07-19 Nacionalinės žemės tarnybos teritorinio skyriaus vedėjo sprendimas Nr. 34SK-811-(14.34.110.)**
Įrašas galioja: **Nuo 2019-08-05**

6. Kitos daiktinės teisės : įrašų nėra

7. Juridiniai faktai: įrašų nėra

8. Žymos: įrašų nėra

9. Teritorijos, kuriose taikomos specialiosios žemės naudojimo sąlygos:

9.1. **Melioruotos žemės ir melioracijos statinių apsaugos zonos (VI skyrius, antrasis skirsnis)**
Daiktas: **žemės sklypas Nr. 4400-5187-9862, aprašytas p. 2.1.**
Įregistravimo pagrindas: **2019-06-06 Lietuvos Respublikos specialiųjų žemės naudojimo sąlygų įstatymas Nr. XIII-2166**
2019-12-19 Lietuvos Respublikos žemės ūkio ministro įsakymas Nr. 3D-711
Plotas: **333.00 kv. m**
Įrašas galioja: **Nuo 2020-01-02**

9.2. **Miško žemė (VI skyrius, trečiasis skirsnis)**
Daiktas: **žemės sklypas Nr. 4400-5187-9862, aprašytas p. 2.1.**
Įregistravimo pagrindas: **2019-06-06 Lietuvos Respublikos specialiųjų žemės naudojimo sąlygų įstatymas Nr. XIII-2166**
2019-12-19 Lietuvos Respublikos žemės ūkio ministro įsakymas Nr. 3D-711
Plotas: **3960.00 kv. m**
Įrašas galioja: **Nuo 2020-01-02**

9.3. [X]

XXI. Žemės sklypai, kuriuose įrengtos valstybei priklausančios melioracijos sistemos bei įrenginiai

Daiktas: žemės sklypas Nr. 4400-5187-9862, aprašytas p. 2.1.
[registravimo pagrindas: 2019-07-19 Nacionalinės žemės tarnybos teritorinio skyriaus vedėjo sprendimas Nr. 34SK-811-(14.34.110.)
Plotas: 333.00 kv. m
Išregistravimo pagrindas: 2019-06-06 Lietuvos Respublikos specialiųjų žemės naudojimo sąlygų įstatymas Nr. XIII-2166
2019-12-19 Lietuvos Respublikos žemės ūkio ministro įsakymas Nr. 3D-711
[rašas galioja: Nuo 2019-08-05 iki 2020-01-02

9.4. [X]

XXVI. Miško naudojimo apribojimai

Daiktas: žemės sklypas Nr. 4400-5187-9862, aprašytas p. 2.1.
[registravimo pagrindas: 2019-07-19 Nacionalinės žemės tarnybos teritorinio skyriaus vedėjo sprendimas Nr. 34SK-811-(14.34.110.)
Plotas: 3960.00 kv. m
Išregistravimo pagrindas: 2019-06-06 Lietuvos Respublikos specialiųjų žemės naudojimo sąlygų įstatymas Nr. XIII-2166
2019-12-19 Lietuvos Respublikos žemės ūkio ministro įsakymas Nr. 3D-711
[rašas galioja: Nuo 2019-08-05 iki 2020-01-02

10. Daikto registravimas ir kadastro žymos:

10.1.

**Kadastrinius matavimus atliko (kadastro žyma)
DAIVA GUDAVIČIENĖ**

Daiktas: žemės sklypas Nr. 4400-5187-9862, aprašytas p. 2.1.
[registravimo pagrindas: 2008-06-19 Kvalifikacijos pažymėjimas Nr. 2M-M-344
[rašas galioja: Nuo 2019-08-05

10.2.

Suformuotas naujas (daikto registravimas)

Daiktas: žemės sklypas Nr. 4400-5187-9862, aprašytas p. 2.1.
[registravimo pagrindas: 2019-07-19 Nacionalinės žemės tarnybos teritorinio skyriaus vedėjo sprendimas Nr. 34SK-811-(14.34.110.)
[rašas galioja: Nuo 2019-08-05

11. Registro pastabos ir nuorodos: įrašų nėra


12. Kita informacija: įrašų nėra

13. Informacija apie duomenų sandoriui tikslinimą: įrašų nėra

14. Asmenvardžių istorija: įrašų nėra

Dokumentą atspausdino

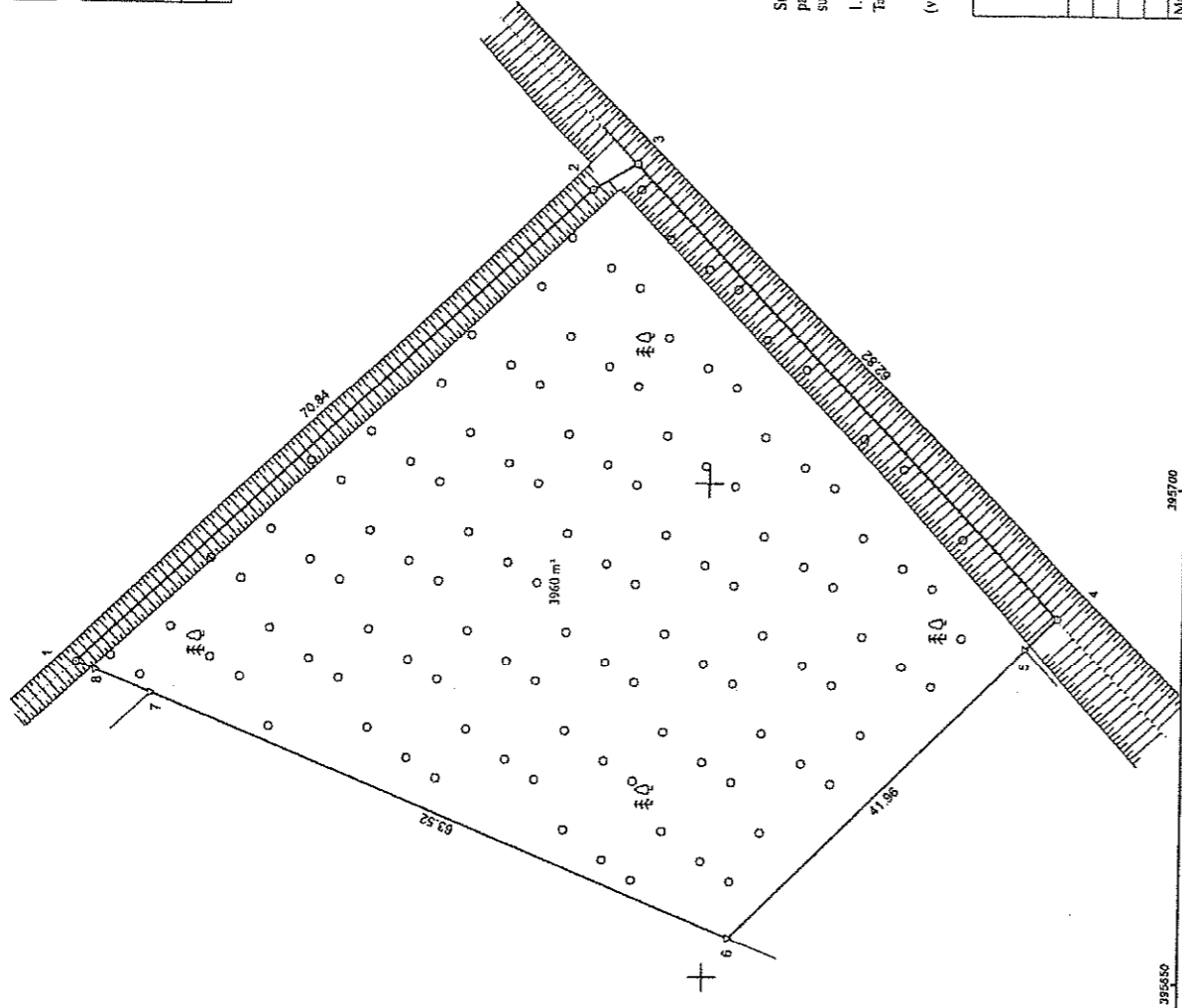
ROMA KANTMINIENĖ



ŽEMĖS SKLYPO PLANAS M 1:500

Sklypo plotas 3960 m²

Kadastro: vietovė	Mišonij	blokas	sklypas
Žemes sklypo kadastro Nr.		7 7 3 5 0 0 3	
Savivaldybė	Tauragės r.		
Seniūnija	Mišonij		
Gyvenamoji vietovė	Leoniškės k.		
Govė, namo Nr.	SKI Proj. Nr. 1570-2		
Gretimybė	Gretimio žemes sklypo kadastro Nr.	Pastabas	
1-3	7735/0003: 240		
3-5	7735/0003: 516		
5-6	7735/0003: 615		
6-7	7735/0003: 565		
7-8-1			LVZF



Linijų ilgiai
2,3
4,4
4,5
5,6
8,1
2,2

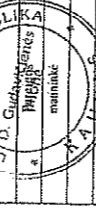
Su pagal 2019 m. vasario mėn. 19 d. atliktą žemes sklypo ribų paženklinimą-parodymą parengtame žemes sklypo plane išbraižyomis ribomis ir apskaituota žemes sklypo piono suliniai:

I. Valsybes įmonė Valsybinių miškų urėdija
 Tauragės regioninis padalinys
 (vardas, pavardė) *D. Štel* (parašas) *2019-04-30* (data)

Reguliacinio padalinio vadovas
 Prabinimdas Martemelis

Daivos Gudavičienės įmonė

K. Eišienos g. 11-708, Kaunas
 Tel. +370 308 84 141 +370 699 51565



Vadovas ir parašas:	Data
<i>DAIVA GUDAVIČIENE</i>	2019.02.20
Mairlininko kvalifikacijos pažymėjimo Nr.: 2M-M-344 GEO OBJEKTO KODAS: 4406-5187-982	



ŽEMĖS SKLYPO PLANAS M 1:500

Žemės sklypo plotas 3960 m²

Žemės sklypo kadastro numeris:	kodas	blokas	sklypas
7 7 3 5 1 0 0 3	7	3	5


KOORDINACIŲ ŽINIARAŠTIS

Koordinatinių sistemų skirtumai: LKS-94		X		Y		Kodas		X		Y	
Uždavinys Nr.	Kodas	X	Y	Uždavinys Nr.	Kodas	X	Y	Uždavinys Nr.	Kodas	X	Y
1	R	6130813.78	395680.99								
2	R	6130762.27	395729.62								
3	R	6130757.75	395732.28								
4	R	6130714.40	395686.81								
5	R	6130717.69	395683.67								
6	R	6130747.32	395653.96								
7	R	6130806.15	395677.91								
8	R	6130811.70	395680.15								

Žemės sklypo centro koordinatės

Koordinatinių sistema	Koordinatės X/Y	Data	Darbo LitPOS laikas
Valstybinė LKS-1994	X=6130761 Y=395660	2019-02-19	08:40
Žiniaraščių sudarė:	DAIVA GUDAVIČIENĖ	Atsijungia	11:00
	v. pavardė	2M-M-344	Kval. paž. m. parakšas
			2019-02-20
			data

Įrašas iš Lietuvos Respublikos administracinių iššūgėmė kodėkė:
20190220190219084011002M-M-344Kval. paž. m. parakšas
ultrafunkcine bandymu patvirtintas šis verslas šioje verslo registracijoje.



* 2 0 8 9 5 6 8 2 1 5 *

Duomenys apie žemės sklypui nustatytas specialiasias žemės naudojimo sąlygas		Teritorijos, kurioje turi būti taikoma specialioji žemės naudojimo sąlyga, plotas, m ²	
Eilės Nr.	Specialiosios žemės naudojimo sąlygos kodas	Specialiosios žemės naudojimo sąlygos pavadinimas	Specialioji žemės naudojimo sąlyga, plotas, m ²
1	21	XXI. Žemės sklypai, kuriuose įrengtos valstybei priklausanti melioracijos sistemos bei įrenginiai	333
2	26	XXVI. Miško naudojimo apribojimai	3960

Duomenys apie žemės sklypo servitutus

Eilės Nr.	Servituto kodas	Nekilnojamojo turto registre įrašyto ar teritorijai planavimo dokumente nustatyto servituto pavadinimas ir rūšis	Servituto plotas, m ²
-	-	-	-



VALSTYBĖS ĮMONĖ REGISTRŲ CENTRAS
Lvovo g. 25-101, 09320 Vilnius, tel. (8 5) 2688 262, el. p. info@registrucentras.lt
Duomenys kaupiami ir saugomi Juridinių asmenų registre, kodas 124110246

NEKILNOJAMOJO TURTO REGISTRO DUOMENŲ BAZĖS IŠRAŠAS

SU ISTORIJA

2020-11-24 11:31:02

1. Nekilnojamojo turto registre įregistruotas turtas:

Registro Nr.: 44/2392306
Registro tipas: Žemės sklypas
Sudarymo data: 2019-10-30

Tauragės r. sav., Mažonų sen., Mažonų k.

2. Nekilnojamieji daiktai:

2.1.

Žemės sklypas

Tauragės r. sav., Mažonų sen., Mažonų k.

Aprašymas / pastabos: Miško medynų vertė prilyginta nekilnojamojo turto registre įrašytai indeksuotai medynų vertei

Unikalus daikto numeris: 4400-5260-1337

Žemės sklypo kadastro numeris ir kadastro vietovės

pavadinimas: 7735/0003:696 Mažonų k.v.

Daikto pagrindinė naudojimo paskirtis: Miškų ūkio

Žemės sklypo naudojimo būdas: Ūkinį miškų sklypai

Žemės sklypo plotas: 8.5800 ha

Žemės ūkio naudmenų plotas viso: 2.1289 ha

iš jo: pievų ir natūralių ganyklų plotas: 2.1289 ha

Miško žemės plotas: 4.8240 ha

Kitos žemės plotas: 1.6271 ha

Nusausintos žemės plotas: 1.0854 ha

Žemės ūkio naudmenų našumo balas: 25.3

Matavimų tipas: Žemės sklypas suformuotas atliekant kadastrinius matavimus

Indeksuota žemės sklypo vertė: 4459 Eur

Indeksuota žemės sklypo vertė be miško: 885 Eur

Indeksuota miško vertė: 3574 Eur

Indeksuota miško medynų vertė: 2707 Eur

Žemės sklypo vertė: 1659 Eur

Sklypo vertė be miško žemės ir medynų: 553 Eur

Miško žemės ir medynų vertė: 1106 Eur

Miško medynų vertė: 564 Eur

Vidutinė rinkos vertė: 10857 Eur

Vidutinės rinkos vertės nustatymo data: 2019-10-31

Vidutinės rinkos vertės nustatymo būdas: Masinis vertinimas

Kadastro duomenų nustatymo data: 2019-06-17

3. Daikto priklausiniai iš kito registro: įrašų nėra

4. Nuosavybė:

4.1.

Nuosavybės teisė

Savininkas: LIETUVOS RESPUBLIKA, a.k. 111105555

Daiktas: žemės sklypas Nr. 4400-5260-1337, aprašytas p. 2.1.

Įregistravimo pagrindas: 2019-09-19 Nacionalinės žemės tarnybos teritorinio skyriaus vedėjo sprendimas Nr. 34SK-1092-(14.34.110.)

Įrašas galioja: Nuo 2019-11-04

5. Valstybės ir savivaldybių žemės patikėjimo teisė:

5.1.

Valstybinė žemės patikėjimo teisė

Patikėtinis: Nacionalinė žemės tarnyba prie Žemės ūkio ministerijos, a.k. 188704927

Daiktas: žemės sklypas Nr. 4400-5260-1337, aprašytas p. 2.1.

Įregistravimo pagrindas: 2019-09-19 Nacionalinės žemės tarnybos teritorinio skyriaus vedėjo sprendimas Nr. 34SK-1092-(14.34.110.)

Įrašas galioja: Nuo 2019-11-04

6. Kitos daiktinės teisės : įrašų nėra

7. Juridiniai faktai: įrašų nėra

8. Žymos: įrašų nėra

9. Teritorijos, kuriose taikomos specialiosios žemės naudojimo sąlygos:

9.1.

Melioruotos žemės ir melioracijos statinių apsaugos zonos (VI skyrius, antrasis skirsnis)

Daiktas: žemės sklypas Nr. 4400-5260-1337, aprašytas p. 2.1.

Įregistravimo pagrindas: 2019-06-06 Lietuvos Respublikos specialiųjų žemės naudojimo sąlygų įstatymas Nr. XIII-2166

2019-12-19 Lietuvos Respublikos žemės ūkio ministro įsakymas Nr. 3D-711

Plotas: 10854.00 kv. m

Įrašas galioja: Nuo 2020-01-02

9.2.

Miško žemė (VI skyrius, trečiasis skirsnis)

- Daiktas: žemės sklypas Nr. 4400-5260-1337, aprašytas p. 2.1.
 Įregistravimo pagrindas: 2019-06-06 Lietuvos Respublikos specialiųjų žemės naudojimo sąlygų įstatymas Nr. XIII-2166
 2019-12-19 Lietuvos Respublikos žemės ūkio ministro įsakymas Nr. 3D-711
 Plotas: 48243.00 kv. m
 Įrašas galioja: Nuo 2020-01-02
- 9.3. Natūralios pievos bei ganyklos (VI skyrius, ketvirtasis skirsnis)
 Daiktas: žemės sklypas Nr. 4400-5260-1337, aprašytas p. 2.1.
 Įregistravimo pagrindas: 2019-06-06 Lietuvos Respublikos specialiųjų žemės naudojimo sąlygų įstatymas Nr. XIII-2166
 2019-12-19 Lietuvos Respublikos žemės ūkio ministro įsakymas Nr. 3D-711
 Plotas: 13029.00 kv. m
 Įrašas galioja: Nuo 2020-01-02
- 9.4. Paviršinių vandens telkinių apsaugos zonos (VI skyrius, septintasis skirsnis)
 Daiktas: žemės sklypas Nr. 4400-5260-1337, aprašytas p. 2.1.
 Įregistravimo pagrindas: 2019-06-06 Lietuvos Respublikos specialiųjų žemės naudojimo sąlygų įstatymas Nr. XIII-2166
 2019-12-19 Lietuvos Respublikos žemės ūkio ministro įsakymas Nr. 3D-711
 Plotas: 80256.00 kv. m
 Įrašas galioja: Nuo 2020-01-02
- 9.5. Paviršinių vandens telkinių pakrantės apsaugos juostos (VI skyrius, aštuntasis skirsnis)
 Daiktas: žemės sklypas Nr. 4400-5260-1337, aprašytas p. 2.1.
 Įregistravimo pagrindas: 2019-06-06 Lietuvos Respublikos specialiųjų žemės naudojimo sąlygų įstatymas Nr. XIII-2166
 2019-12-19 Lietuvos Respublikos žemės ūkio ministro įsakymas Nr. 3D-711
 Plotas: 5622.00 kv. m
 Įrašas galioja: Nuo 2020-01-02
- 9.6. [X] XXVII. Saugotini želdiniai (medžiai ir krūmai), augantys ne miškų ūkio paskirties žemėje
 Daiktas: žemės sklypas Nr. 4400-5260-1337, aprašytas p. 2.1.
 Įregistravimo pagrindas: 2019-09-19 Nacionalinės žemės tarnybos teritorinio skyriaus vedėjo sprendimas Nr. 34SK-1092-(14.34.110.)
 Plotas: 981.00 kv. m
 Išregistravimo pagrindas: 2019-06-06 Lietuvos Respublikos specialiųjų žemės naudojimo sąlygų įstatymas Nr. XIII-2166
 2019-12-19 Lietuvos Respublikos žemės ūkio ministro įsakymas Nr. 3D-711
 Įrašas galioja: Nuo 2019-10-31 iki 2020-01-02
- 9.7. [X] XXI. Žemės sklypai, kuriuose įrengtos vaistynei priklausančios melioracijos sistemos bei įrenginiai
 Daiktas: žemės sklypas Nr. 4400-5260-1337, aprašytas p. 2.1.
 Įregistravimo pagrindas: 2019-09-19 Nacionalinės žemės tarnybos teritorinio skyriaus vedėjo sprendimas Nr. 34SK-1092-(14.34.110.)
 Plotas: 10854.00 kv. m
 Išregistravimo pagrindas: 2019-06-06 Lietuvos Respublikos specialiųjų žemės naudojimo sąlygų įstatymas Nr. XIII-2166
 2019-12-19 Lietuvos Respublikos žemės ūkio ministro įsakymas Nr. 3D-711
 Įrašas galioja: Nuo 2019-10-31 iki 2020-01-02
- 9.8. [X] XXVI. Miško naudojimo apribojimai
 Daiktas: žemės sklypas Nr. 4400-5260-1337, aprašytas p. 2.1.
 Įregistravimo pagrindas: 2019-09-19 Nacionalinės žemės tarnybos teritorinio skyriaus vedėjo sprendimas Nr. 34SK-1092-(14.34.110.)
 Plotas: 48243.00 kv. m
 Išregistravimo pagrindas: 2019-06-06 Lietuvos Respublikos specialiųjų žemės naudojimo sąlygų įstatymas Nr. XIII-2166
 2019-12-19 Lietuvos Respublikos žemės ūkio ministro įsakymas Nr. 3D-711
 Įrašas galioja: Nuo 2019-10-31 iki 2020-01-02
- 9.9. [X] XXXI. Natūralios (užliejamosios ir sausminės) pievos bei ganyklos
 Daiktas: žemės sklypas Nr. 4400-5260-1337, aprašytas p. 2.1.
 Įregistravimo pagrindas: 2019-09-19 Nacionalinės žemės tarnybos teritorinio skyriaus vedėjo sprendimas Nr. 34SK-1092-(14.34.110.)
 Plotas: 13029.00 kv. m
 Išregistravimo pagrindas: 2019-06-06 Lietuvos Respublikos specialiųjų žemės naudojimo sąlygų įstatymas Nr. XIII-2166
 2019-12-19 Lietuvos Respublikos žemės ūkio ministro įsakymas Nr. 3D-711
 Įrašas galioja: Nuo 2019-10-31 iki 2020-01-02
- 9.10. [X] XXIX. Paviršinio vandens telkinių apsaugos zonos
 Daiktas: žemės sklypas Nr. 4400-5260-1337, aprašytas p. 2.1.
 Įregistravimo pagrindas: 2019-09-19 Nacionalinės žemės tarnybos teritorinio skyriaus vedėjo sprendimas Nr. 34SK-1092-(14.34.110.)
 Plotas: 80256.00 kv. m
 Išregistravimo pagrindas: 2019-06-06 Lietuvos Respublikos specialiųjų žemės naudojimo sąlygų įstatymas Nr. XIII-2166
 2019-12-19 Lietuvos Respublikos žemės ūkio ministro įsakymas Nr. 3D-711
 Įrašas galioja: Nuo 2019-10-31 iki 2020-01-02
- 9.11. [X] XXIX. Paviršinio vandens telkinių pakrantės apsaugos juostos
 Daiktas: žemės sklypas Nr. 4400-5260-1337, aprašytas p. 2.1.
 Įregistravimo pagrindas: 2019-09-19 Nacionalinės žemės tarnybos teritorinio skyriaus vedėjo sprendimas Nr. 34SK-1092-(14.34.110.)

Plotas: 5622.00 kv. m
Išregistravimo pagrindas: 2019-06-06 Lietuvos Respublikos specialiųjų žemės naudojimo sąlygų įstatymas Nr. XIII-2166
2019-12-19 Lietuvos Respublikos žemės ūkio ministro įsakymas Nr. 3D-711
Įrašas galioja: Nuo 2019-10-31 iki 2020-01-02

10. Daikto registravimas ir kadastro žymos:

10.1.

Suformuotas naujas (daikto registravimas)
Daiktas: žemės sklypas Nr. 4400-5260-1337, aprašytas p. 2.1.
Įregistravimo pagrindas: 2019-09-19 Nacionalinės žemės tarnybos teritorinio skyriaus vedėjo sprendimas Nr. 34SK-1092-(14.34.110.)
Įrašas galioja: Nuo 2019-10-31

10.2.

Kadastrinius matavimus atliko (kadastro žyma)
DAIVA GUDAVIČIENĖ
Daiktas: žemės sklypas Nr. 4400-5260-1337, aprašytas p. 2.1.
Įregistravimo pagrindas: 2008-06-19 Kvalifikacijos pažymėjimas Nr. 2M-M-344
2019-06-17 Nekilnojamojo daikto kadastro duomenų byla
Įrašas galioja: Nuo 2019-10-31

11. Registro pastabos ir nuorodos: įrašų nėra**12. Kita informacija:** įrašų nėra**13. Informacija apie duomenų sandoriui tikslinimą:** įrašų nėra**14. Asmenvardžių istorija:** įrašų nėra

Dokumentą atspausdino



ROMA KANTMINIENĖ

ŽEMĖS SKLYPO PLANAS M 1:5000


Žemės sklypo plotas 85800 m²

Žemės sklypo kadastro numeris:	Kodas	blokas	sklypas
	771350003	003	

KOORDINACIŲ ŽINIARAŠTIS

Koordinatų sistema LKS-94		X		Y		X		Y	
Uždavinio Nr.	Kodas	Uždavinio Nr.	Kodas	Uždavinio Nr.	Kodas	Uždavinio Nr.	Kodas	Uždavinio Nr.	Kodas
1	R	6131846.57	R	393404.28	R	6131757.01	R	393472.55	R
2	R	6131856.32	R	393423.86	R	6131746.70	R	393458.30	R
3	R	6131858.97	R	393425.57	R	6131739.08	R	393451.84	R
4	R	6132086.58	R	393571.65	R	6131723.42	R	393440.25	R
5	R	6132049.34	R	393607.74	R	6131715.63	R	393437.83	R
6	R	6132031.57	R	393629.01	R	6131704.66	R	393431.97	R
7	R	6132027.59	R	393633.77	R	6131701.50	R	393427.67	R
8	R	6131987.12	R	393682.20	R	6131693.64	R	393425.12	R
9	R	6131982.80	R	393681.19	R	6131687.49	R	393423.75	R
10	R	6131976.68	R	393673.82	R	6131683.41	R	393409.66	R
11	R	6131964.69	R	393668.11	R	6131673.22	R	393390.35	R
12	R	6131960.66	R	393665.33	R	6131667.47	R	393374.67	R
13	R	6131948.70	R	393661.98	R	6131657.56	R	393370.49	R
14	R	6131943.57	R	393657.36	R	6131653.12	R	393366.03	R
15	R	6131930.87	R	393651.65	R	6131646.74	R	393360.94	R
16	R	6131922.89	R	393643.72	R	6131638.17	R	393350.17	R
17	R	6131917.39	R	393630.71	R	6131630.49	R	393341.67	R
18	R	6131918.15	R	393600.68	R	6131621.85	R	393338.20	R
19	R	6131916.38	R	393596.15	R	6131615.59	R	393330.70	R
20	R	6131910.25	R	393591.27	R	6131609.29	R	393326.67	R
21	R	6131906.22	R	393575.75	R	6131603.33	R	393322.47	R
22	R	6131900.37	R	393562.00	R	6131593.74	R	393319.16	R
23	R	6131896.99	R	393542.33	R	6131583.29	R	393316.23	R
24	R	6131910.94	R	393521.55	R	6131573.59	R	393312.52	R
25	R	6131903.62	R	393511.73	R	6131565.34	R	393309.52	R
26	R	6131898.15	R	393503.58	R	6131559.31	R	393305.96	R
27	R	6131888.05	R	393496.58	R	6131552.66	R	393304.94	R
28	R	6131882.83	R	393494.67	R	6131547.90	R	393301.30	R
29	R	6131877.47	R	393495.81	R	6131543.74	R	393297.68	R
30	R	6131865.30	R	393505.75	R	6131539.99	R	393293.35	R
31	R	6131852.95	R	393507.38	R	6131535.29	R	393289.16	R
32	R	6131802.10	R	393502.92	R	6131525.56	R	393285.26	R
33	R	6131792.56	R	393497.61	R	6131519.62	R	393282.52	R
34	R	6131781.42	R	393489.59	R	6131514.62	R	393279.96	R
35	R	6131766.67	R	393482.00	R	6131509.31	R	393277.73	R
Žemės sklypo centro koordinatės		X=6131528		Y=393223		2019-04-02		2019-06-17	
Koordinatų sistema		Koordinačių X/Y		Data		Darbo LTPPOS laikas		data	
Valstybinė LKS-1994		X=6131528		Prijungtu 08:50		2019-04-02		2019-06-17	
Žinarašį sudarė:		Y=393223		Atsijungus 18:00		kval. paž. nr.		parašas	
		DAIVA GUDAVIČIENĖ				2M-A-344			
		v. pavardė							

Brūkšnis Lietuvos Respublikos administracinių išsiskyrimo kodeksu, 112 straipsnis. Naudojami žemėlaidiniai, riboslinių aviatikliniai arba apskaitiniai duomenys, gauti iš Lietuvos Respublikos žemės ūkio ministerijos duomenų bazės.



Uždavinio Nr.	Kodas	X	Y	Uždavinio Nr.	Kodas	X	Y
71	R	6131470.09	393350.37	99	R	6131483.08	393179.82
72	R	6131473.01	393350.42	100	R	6131484.71	393178.74
73	R	6131492.14	393335.81	101	R	6131487.52	393175.00
74	R	6131494.48	393333.17	102	R	6131488.88	393173.04
75	R	6131496.24	393328.01	103	R	6131488.11	393170.17
76	R	6131496.39	393324.46	104	R	6131486.14	393163.63
77	R	6131493.74	393319.59	105	R	6131482.79	393159.88
78	R	6131492.33	393313.65	106	R	6131479.65	393158.76
79	R	6131477.96	393303.06	107	R	6131474.87	393159.81
80	R	6131459.43	393304.73	108	R	6131473.72	393158.91
81	R	6131441.81	393293.46	109	R	6131473.98	393151.37
82	R	6131435.49	393286.37	110	R	6131472.64	393147.76
83	R	6131432.49	393280.58	111	R	6131468.04	393147.76
84	R	6131433.47	393277.54	112	R	6131462.45	393105.72
85	R	6131438.19	393269.64	113	R	6131459.64	393099.17
86	R	6131447.66	393257.40	114	R	6131457.01	393091.79
87	R	6131450.16	393256.29	115	R	6131448.72	393079.81
88	R	6131453.80	393246.98	116	R	6131443.21	393073.79
89	R	6131457.92	393236.04	117	R	6131441.78	393069.81
90	R	6131456.47	393233.80	118	R	6131533.13	393081.30
91	R	6131459.68	393227.11	119	R	6131553.49	393118.03
92	R	6131459.50	393221.91	120	R	6131575.10	393186.32
93	R	6131461.23	393213.56	121	R	6131664.40	393346.17
94	R	6131460.57	393208.81	122	R	6131717.54	393328.25
95	R	6131462.23	393197.75	123	R	6131746.54	393370.56
96	R	6131466.39	393185.45	124	R	6131766.24	393378.17
97	R	6131472.67	393184.88	125	R	6131832.81	393399.81
98	R	6131475.43	393183.83				

Duomenys apie žemės sklypui nustatytas specialiąsias žemės naudojimo sąlygas	
eilės Nr.	Specialiosios žemės naudojimo sąlygos kodas
1	21
2	26
3	31
4	58
5	63
6	64

Specialiosios žemės naudojimo sąlygos pavadinimas	Teritorijos, kuriose turi būti taikoma specialioji žemės naudojimo sąlyga, plotas, m ²
XXI. Žemės sklypai, kuriuose įrengtos valstybei priklausiančios melioracijos sistemos bei įrenginiai	10854
XXVI. Miško naudojimo apribojimai	48243
XXXI. Naftiniais išsijamaisiais ir sausumaisi plotais bei gamyklos	13029
XXXVII. Saugotini želdiniai (medžiai ir krūmai), augantys ne miškų ūkio paskirties žemėje	981
XXIX. Paviršinio vandens telkinų apsaugos zonos	80756
XXIX. Paviršinio vandens telkinų pakrantės apsaugos juostos	5622



VALSTYBĖS ĮMONĖ REGISTRŲ CENTRAS
Lvovo g. 25-101, 09320 Vilnius, tel. (8 5) 2688 262, el. p. info@registrucentras.lt
Duomenys kaupiami ir saugomi Juridinių asmenų registre, kodas 124110246

NEKILNOJAMOJO TURTO REGISTRO DUOMENŲ BAZĖS IŠRAŠAS
SU ISTORIJA
2020-11-24 11:31:35

1. Nekilnojamojo turto registre įregistruotas turtas:

Registro Nr.: 44/2392013
Registro tipas: Žemės sklypas
Sudarymo data: 2019-10-30
Tauragės r. sav., Mažonų sen., Trakšeliškių k.

2. Nekilnojamieji daiktai:

2.1. Žemės sklypas
Tauragės r. sav., Mažonų sen., Trakšeliškių k.
Aprašymas / pastabos: Miško medynų vertė prilyginta nekilnojamojo turto registre įrašytai indeksuotai medynų vertei.
Unikalus daikto numeris: 4400-5236-0442
Žemės sklypo kadastro numeris ir kadastro vietovės pavadinimas: 7735/0004:261 Mažonų k.v.
Daikto pagrindinė naudojimo paskirtis: Miškų ūkio
Žemės sklypo naudojimo būdas: Ūkinių miškų sklypai
Žemės sklypo plotas: 1.6363 ha
Miško žemės plotas: 1.6363 ha
Matavimų tipas: Žemės sklypas suformuotas atliekant kadastrinius matavimus
Indeksuota žemės sklypo vertė: 7269 Eur
Indeksuota miško vertė: 7269 Eur
Indeksuota miško medynų vertė: 6936 Eur
Žemės sklypo vertė: 1653 Eur
Miško žemės ir medynų vertė: 1653 Eur
Miško medynų vertė: 1445 Eur
Vidutinė rinkos vertė: 7569 Eur
Vidutinės rinkos vertės nustatymo data: 2019-10-30
Vidutinės rinkos vertės nustatymo būdas: Masinis vertinimas
Kadastro duomenų nustatymo data: 2019-05-03

3. Daikto priklausiniai iš kito registro: įrašų nėra

4. Nuosavybė:

4.1. Nuosavybės teisė
Savininkas: LIETUVOS RESPUBLIKA, a.k. 111105555
Daiktas: žemės sklypas Nr. 4400-5236-0442, aprašytas p. 2.1.
Įregistravimo pagrindas: 2019-09-10 Nacionalinės žemės tarnybos teritorinio skyriaus vedėjo sprendimas Nr. 34SK-1035-(14.34.110.)
Įrašas galioja: Nuo 2019-10-31

5. Valstybės ir savivaldybių žemės patikėjimo teisė:

5.1. Valstybinės žemės patikėjimo teisė
Patikėtinis: Nacionalinė žemės tarnyba prie Žemės ūkio ministerijos, a.k. 188704927
Daiktas: žemės sklypas Nr. 4400-5236-0442, aprašytas p. 2.1.
Įregistravimo pagrindas: 2019-09-10 Nacionalinės žemės tarnybos teritorinio skyriaus vedėjo sprendimas Nr. 34SK-1035-(14.34.110.)
Įrašas galioja: Nuo 2019-10-31

6. Kitos daiktinės teisės : įrašų nėra

7. Juridiniai faktai: įrašų nėra

8. Žymos: įrašų nėra

9. Teritorijos, kuriose taikomos specialiosios žemės naudojimo sąlygos:

9.1. Paviršinių vandens telkinių apsaugos zonos (VI skyrius, septintasis skirsnis)
Daiktas: žemės sklypas Nr. 4400-5236-0442, aprašytas p. 2.1.
Įregistravimo pagrindas: 2019-06-06 Lietuvos Respublikos specialiųjų žemės naudojimo sąlygų įstatymas Nr. XIII-2166
2019-12-19 Lietuvos Respublikos žemės ūkio ministro įsakymas Nr. 3D-711
Plotas: 14476.00 kv. m
Įrašas galioja: Nuo 2020-01-02

9.2. Miško žemė (VI skyrius, trečiasis skirsnis)
Daiktas: žemės sklypas Nr. 4400-5236-0442, aprašytas p. 2.1.
Įregistravimo pagrindas: 2019-06-06 Lietuvos Respublikos specialiųjų žemės naudojimo sąlygų įstatymas Nr. XIII-2166
2019-12-19 Lietuvos Respublikos žemės ūkio ministro įsakymas Nr. 3D-711
Plotas: 16363.00 kv. m
Įrašas galioja: Nuo 2020-01-02

9.3.

Paviršinių vandens telkinių pakrantės apsaugos juostos (VI skyrius, aštuntasis skirsnis)

Daiktas: žemės sklypas Nr. 4400-5236-0442, aprašytas p. 2.1.

[registravimo pagrindas: 2019-06-06 Lietuvos Respublikos specialiųjų žemės naudojimo sąlygų įstatymas Nr. XIII-2166
2019-12-19 Lietuvos Respublikos žemės ūkio ministro įsakymas Nr. 3D-711

Plotas: 160.00 kv. m

[rašas galioja: Nuo 2020-01-02

9.4. [X]

XXIX. Paviršinio vandens telkinių apsaugos zonos

Daiktas: žemės sklypas Nr. 4400-5236-0442, aprašytas p. 2.1.

[registravimo pagrindas: 2019-09-10 Nacionalinės žemės tarnybos teritorinio skyriaus vedėjo sprendimas Nr. 34SK-1035-(14.34.110.)

Plotas: 14476.00 kv. m

[registravimo pagrindas: 2019-06-06 Lietuvos Respublikos specialiųjų žemės naudojimo sąlygų įstatymas Nr. XIII-2166

2019-12-19 Lietuvos Respublikos žemės ūkio ministro įsakymas Nr. 3D-711

[rašas galioja: Nuo 2019-10-30 iki 2020-01-02

9.5. [X]

XXVI. Miško naudojimo apribojimai

Daiktas: žemės sklypas Nr. 4400-5236-0442, aprašytas p. 2.1.

[registravimo pagrindas: 2019-09-10 Nacionalinės žemės tarnybos teritorinio skyriaus vedėjo sprendimas Nr. 34SK-1035-(14.34.110.)

Plotas: 16363.00 kv. m

[registravimo pagrindas: 2019-06-06 Lietuvos Respublikos specialiųjų žemės naudojimo sąlygų įstatymas Nr. XIII-2166

2019-12-19 Lietuvos Respublikos žemės ūkio ministro įsakymas Nr. 3D-711

[rašas galioja: Nuo 2019-10-30 iki 2020-01-02

9.6. [X]

XXIX. Paviršinio vandens telkinių pakrantės apsaugos juostos

Daiktas: žemės sklypas Nr. 4400-5236-0442, aprašytas p. 2.1.

[registravimo pagrindas: 2019-09-10 Nacionalinės žemės tarnybos teritorinio skyriaus vedėjo sprendimas Nr. 34SK-1035-(14.34.110.)

Plotas: 160.00 kv. m

[registravimo pagrindas: 2019-06-06 Lietuvos Respublikos specialiųjų žemės naudojimo sąlygų įstatymas Nr. XIII-2166

2019-12-19 Lietuvos Respublikos žemės ūkio ministro įsakymas Nr. 3D-711

[rašas galioja: Nuo 2019-10-30 iki 2020-01-02

10. Daikto registravimas ir kadastro žymos:

10.1.

Suformuotas naujas (daikto registravimas)

Daiktas: žemės sklypas Nr. 4400-5236-0442, aprašytas p. 2.1.

[registravimo pagrindas: 2019-09-10 Nacionalinės žemės tarnybos teritorinio skyriaus vedėjo sprendimas Nr. 34SK-1035-(14.34.110.)

[rašas galioja: Nuo 2019-10-30

10.2.

Kadastrinius matavimus atliko (kadastro žyma)

DAIVA GUDAVIČIENĖ

Daiktas: žemės sklypas Nr. 4400-5236-0442, aprašytas p. 2.1.

[registravimo pagrindas: 2008-06-19 Kvalifikacijos pažymėjimas Nr. 2M-M-344
2019-05-03 Nekišnojamojo daikto kadastro duomenų byla

[rašas galioja: Nuo 2019-10-30

11. Registro pastabos ir nuorodos: įrašų nėra



12. Kita informacija: įrašų nėra

13. Informacija apie duomenų sandoriui tikslinimą: įrašų nėra

14. Asmenvardžių istorija: įrašų nėra

Dokumentą atspausdino

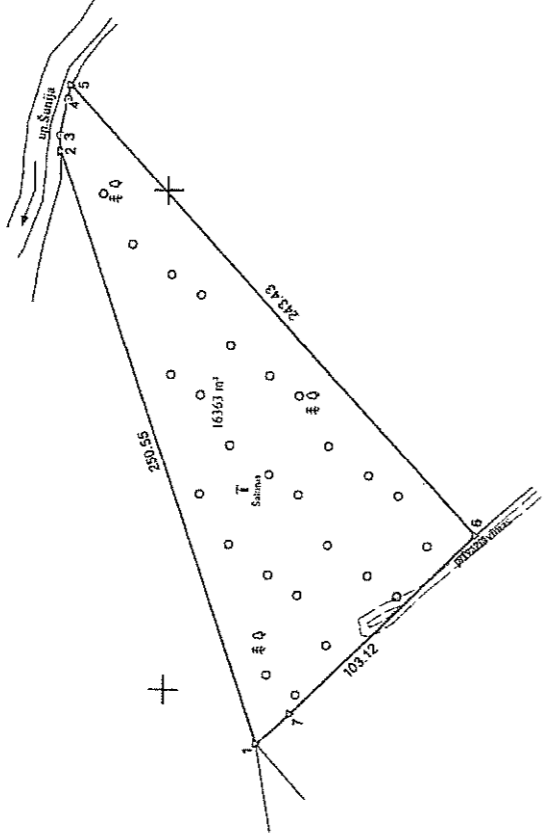
ROMA KANTMINIENĖ



ŽEMĖS SKLYPO PLANAS M 1:2000

Sklypo plotas 16363 m²

Kadastras: Žemės sklypo kadastras Nr.	Vietovė Mazonių	Blokas 7 7 3 5 0 0 4	Sklypas 1 4
Savivaldybė	Tauragės r.		
Šėnūnija	Mazonių		
Gyvenamoji vietovė	Trakseliškių k.		
Gatvė, namo Nr.	SKL.Proj.Nr. 1570-3		
Cretimeybė	Greitimo žemės sklypo kadastro Nr.	Pasiabos	
1-2	7735/0004: 76		
2-5		Up. Šuniņa	
5-6	7735/0004: 17		
6-7-1	7735/0004: 164		



Linijų ilgiai
3-1 639
3-2 1839
4-5 3766
7-1 16355

Su pagal 2019 m. kovo mėn. 19 d. atliktą žemės sklypo ribų paženklinimą-parodymą parengtame žemės sklypo plane išbraižytomis ribomis ir apskaičiuotu žemės sklypo plėčiu sutinku:

1. Valstybės įmonė Valstybinių miškų urėdija
Mokuliojos miškos ir
prekybos vadovams
Ertvydas Riečinskis

(Signature)
.....
(parašas) (data)

(vardas, pavardė)

Daivos Gudavičienės įmonė

R. Kūlnas 214-304, Namas
A. 13172804 Tel. 370491-54565



Vardas ir pavardė
DAIVA GUDAVIČIENĖ

Data
2019-05-03

Matavimo kvalifikacijos pažymėjimo Nr.: 2M-M-344 GEOOBJEKTO KODAS: H00-331-9180



VALSTYBĖS ĮMONĖ REGISTRŲ CENTRAS
Lvovo g. 25-101, 09320 Vilnius, tel. (8 5) 2688 262, el. p. info@registrucentras.lt
Duomenys kaupiami ir saugomi Juridinių asmenų registre, kodas 124110246

NEKILNOJAMOJO TURTO REGISTRO DUOMENŲ BAZĖS IŠRAŠAS

SU ISTORIJA

2020-11-24 11:32:01

1. Nekilnojamojo turto registre įregistruotas turtas:

Registro Nr.: 44/2228699
Registro tipas: Žemės sklypas
Sudarymo data: 2018-04-23
Tauragės r. sav., Gaurės sen., Pajkojų k.

2. Nekilnojamieji daiktai:

2.1. Žemės sklypas
Tauragės r. sav., Gaurės sen., Pajkojų k.
Unikalus daikto numeris: 4400-5005-1535
Žemės sklypo kadastro numeris ir kadastro vietovės pavadinimas: 7742/0002:92 Pajkojų k.v.
Daikto pagrindinė naudojimo paskirtis: Miškų ūkio
Žemės sklypo naudojimo būdas: Ūkinių miškų sklypai
Žemės sklypo plotas: 0.1594 ha
Kelių plotas: 0.1594 ha
Žemės ūkio naudmenų našumo balas: 18.4
Matavimų tipas: Žemės sklypas suformuotas atliekant kadastrinius matavimus
Indeksuota žemės sklypo vertė: 54 Eur
Žemės sklypo vertė: 34 Eur
Vidutinė rinkos vertė: 165 Eur
Vidutinės rinkos vertės nustatymo data: 2018-04-24
Vidutinės rinkos vertės nustatymo būdas: Masinis vertinimas
Kadastro duomenų nustatymo data: 2017-12-27

3. Daikto priklausiniai iš kito registro: įrašų nėra

4. Nuosavybė:

4.1. Nuosavybės teisė
Savininkas: LIETUVOS RESPUBLIKA, a.k. 111105555
Daiktas: žemės sklypas Nr. 4400-5005-1535, aprašytas p. 2.1.
Įregistravimo pagrindas: 2018-04-04 Nacionalinės žemės tarnybos teritorinio skyriaus vedėjo sprendimas Nr. 34SK-381-(14.34.110.)
Įrašas galioja: Nuo 2018-04-25

5. Valstybės ir savivaldybių žemės patikėjimo teisė:

5.1. Valstybinės žemės patikėjimo teisė
Patikėtinis: Nacionalinė žemės tarnyba prie Žemės ūkio ministerijos, a.k. 188704927
Daiktas: žemės sklypas Nr. 4400-5005-1535, aprašytas p. 2.1.
Įregistravimo pagrindas: 2018-04-04 Nacionalinės žemės tarnybos teritorinio skyriaus vedėjo sprendimas Nr. 34SK-381-(14.34.110.)
Įrašas galioja: Nuo 2018-04-25

6. Kitos daiktinės teisės : įrašų nėra

7. Juridiniai faktai: įrašų nėra

8. Žymos: įrašų nėra

9. Teritorijos, kuriose taikomos specialiosios žemės naudojimo sąlygos: įrašų nėra

10. Daikto registravimas ir kadastro žymos:

10.1. Kadastrinius matavimus atliko (kadastro žyma)
ROLANDAS GRUODIS
Daiktas: žemės sklypas Nr. 4400-5005-1535, aprašytas p. 2.1.
Įregistravimo pagrindas: 2008-06-11 Kvalifikacijos pažymėjimas Nr. 2M-M-271
2017-12-27 Nekilnojamojo daikto kadastro duomenų byla
Įrašas galioja: Nuo 2018-04-25

10.2. Suformuotas naujas (daikto registravimas)
Daiktas: žemės sklypas Nr. 4400-5005-1535, aprašytas p. 2.1.
Įregistravimo pagrindas: 2018-04-04 Nacionalinės žemės tarnybos teritorinio skyriaus vedėjo sprendimas Nr. 34SK-381-(14.34.110.)
Įrašas galioja: Nuo 2018-04-25

11. Registro pastabos ir nuorodos: įrašų nėra

12. Kita informacija: įrašų nėra

13. Informacija apie duomenų sandoriui tikslinimą: įrašų nėra

14. Asmenvardžių istorija: įrašų nėra

Dokumentą atspausdino



ROMA KANTMINIENĖ

Žemės sklypo išdėstymo schema

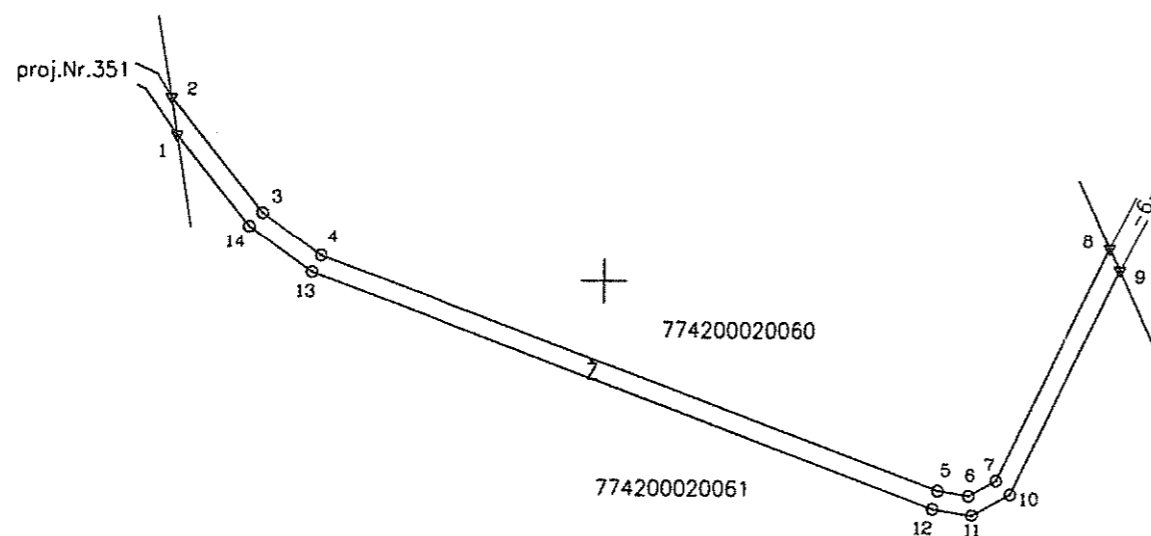
Pajkojai

355

147

ŽEMĖS SKLYPO PLANAS M 1:2000

Sklypo plotas 1594 m²



X=6116000.00
Y=405400.00

Linijų anotacijų lentelė

Gretimybė	Atstumas
1-2	10.16
2-3	39.21
3-4	19.30
4-5	176.08
5-6	8.31
6-7	8.38
7-8	68.69
8-9	6.41
9-10	66.28
10-11	11.69
11-12	10.53
12-13	177.26
13-14	20.68
14-1	31.03

Kadastras:	vietovė	Pajkojai				blokas			sklypas	
Žemės sklypo kadastras Nr.		7	7	4	2	0	0	0	2	92

Gatvė, namo Nr.	proj.Nr. 355
Kaimas (miestelis)	Pajkojų
Seniūnija	Gaurės
Miestas (rajonas)	Tauragė
Apskritis	Tauragės

Gretimybė	Gretimoms žemės sklypo kadastras Nr.	Pastabos
1-2		proj.Nr. 351
2-8	7742/2.60	kadastr. mat.
8-9		kelias 6m.
9-1	7742/2.61	kadastr. mat.
-		
-		

ŽEMĖS SKLYPO RIBOS
PAŽYMĖTOS KADASTRO ŽEMĖLAPYJE
2018.06.25
VĮ Registrų centro Tauragės filialas
Kadastras specialistas (pareigos) *[Signature]* Česlovas Dirmantas (vardas, pavardė)

Su paženklintomis vietovėse žemės sklypo ribomis, aprašytomis 2017m. gruodžio mėn. 27 d. žemės sklypo paženklavimo- parodymo akte, ir nustatytu plotu sulinku:
Žemės savininkas (naudotojas): *Vyriausiasis inžinierius*
VĮ Tauragės miškų urėdija *Edvardas Bielskis*
(vardas, pavardė) (parašas) (data)

Nacionalinės žemės tarnybos prie Žemės ūkio ministerijos
Tauragės ir Pagėgių skyrius
Patikrinu: Nacionalinės žemės tarnybos prie ŽŪK: Tauragės ir Pagėgių skyriaus vyriausioji specialistė *[Signature]* 2018-03-20 (Vardas ir pavardė) (Data)
Dainora Urbutienė A.V. (jeigu reikalavimas turėti antspaudą nustatytas įstatymuose)

R. Gruodžio II
Įmonės kodas 303997996

Pareigos	Parašas	Vardas, pavardė	Data
Matininkas	<i>[Signature]</i>	Rolandas Gruodis	2017-12-27

ŽEMĖS SKLYPO PLANAS M 1: 2000


Sklypo plotas 1594 m²

Žemės sklypo kadastro Nr. 77420002

KOORDINAČIŲ ŽINIARAŠTIS

Koordinacijų sistema LKS-94							
Taško Nr.	Kodas	X	Y	Taško Nr.	Kodas	X	Y
1	R	6116038.59	405085.91				
2	R	6116048.63	405084.35				
3	R	6116017.91	405108.71				
4	R	6116006.50	405124.27				
5	R	6115944.87	405289.21				
6	R	6115943.52	405297.41				
7	R	6115947.56	405304.75				
8	R	6116009.39	405334.68				
9	R	6116003.60	405337.44				
10	R	6115943.94	405308.56				
11	R	6115938.31	405298.31				
12	R	6115940.01	405287.92				
13	R	6116002.06	405121.88				
14	R	6116014.29	405105.20				

SKLYPO CENTRO KOORDINATĖS	
Koordinacijų sistema	Koordinatės X/Y
Valstybinė LKS-1994	X=6115980 Y=405186

Žiniaraštį sudarė		R. Gruodis (vardas ir pavardė)	2M-M-271 (kvalifikacijos pažymėjimo Nr.)	2017-12-27 (data)
-------------------	---	-----------------------------------	---	----------------------

Duomenys apie žemės naudojimo apribojimus			
Eil. Nr	Kodas	Apribojimai	Žemės plotas, m ²
1	2	3	4
-			-

SERVITUTAS			
Eil. Nr	Kodas	Servituto rūšis	Plotas, m ²

Ištrauka iš Lietuvos Respublikos administracinių nusižengimų kodekso:

112 straipsnis. Nuolatinių žemėnaudos riboženklų sunaikinimas arba sugadinimas užtraukia baudą nuo septyniiasdešimt iki vieno šimto keturiasdešimt eurų.



VALSTYBĖS ĮMONĖ REGISTRŲ CENTRAS
Lvovo g. 25-101, 09320 Vilnius, tel. (8 5) 2688 262, el. p. info@registrucentras.lt
Duomenys kaupiami ir saugomi Juridinių asmenų registre, kodas 124110246

NEKILNOJAMOJO TURTO REGISTRO DUOMENŲ BAZĖS IŠRAŠAS
SU ISTORIJA
2020-11-24 11:32:29

1. Nekilnojamojo turto registre įregistruotas turtas:

Registro Nr.: **44/2228701**
Registro tipas: **Žemės sklypas**
Sudarymo data: **2018-04-23**
Tauragės r. sav., Gaurės sen., Pajkojų k.

2. Nekilnojamieji daiktai:

2.1. **Žemės sklypas**
Tauragės r. sav., Gaurės sen., Pajkojų k.
Unikalus daikto numeris: **4400-5004-9117**
Žemės sklypo kadastro numeris ir kadastro vietovės pavadinimas: **7742/0003:232 Pajkojų k.v.**
Daikto pagrindinė naudojimo paskirtis: **Miškų ūkio**
Žemės sklypo naudojimo būdas: **Ūkinių miškų sklypai**
Žemės sklypo plotas: **0.4693 ha**
Kelių plotas: **0.4693 ha**
Žemės ūkio naudmenų našumo balas: **18.4**
Matavimų tipas: **Žemės sklypas suformuotas atliekant kadastrinius matavimus**
Indeksuota žemės sklypo vertė: **158 Eur**
Žemės sklypo vertė: **99 Eur**
Vidutinė rinkos vertė: **488 Eur**
Vidutinės rinkos vertės nustatymo data: **2018-04-24**
Vidutinės rinkos vertės nustatymo būdas: **Masinis vertinimas**
Kadastro duomenų nustatymo data: **2017-12-27**

3. Daikto priklausiniai iš kito registro: įrašų nėra

4. Nuosavybė:

4.1. **Nuosavybės teisė**
Savininkas: **LIETUVOS RESPUBLIKA, a.k. 111105555**
Daiktas: **žemės sklypas Nr. 4400-5004-9117, aprašytas p. 2.1.**
Įregistravimo pagrindas: **2018-04-04 Nacionalinės žemės tarnybos teritorinio skyriaus vedėjo sprendimas Nr. 34SK-381-(14.34.110.)**
Įrašas galioja: **Nuo 2018-04-25**

5. Valstybės ir savivaldybių žemės patikėjimo teisė:

5.1. **Valstybinės žemės patikėjimo teisė**
Patikėtinis: **Nacionalinė žemės tarnyba prie Žemės ūkio ministerijos, a.k. 188704927**
Daiktas: **žemės sklypas Nr. 4400-5004-9117, aprašytas p. 2.1.**
Įregistravimo pagrindas: **2018-04-04 Nacionalinės žemės tarnybos teritorinio skyriaus vedėjo sprendimas Nr. 34SK-381-(14.34.110.)**
Įrašas galioja: **Nuo 2018-04-25**

6. Kitos daiktinės teisės : įrašų nėra

7. Juridiniai faktai: įrašų nėra

8. Žymos: įrašų nėra

9. Teritorijos, kuriose taikomos specialiosios žemės naudojimo sąlygos: įrašų nėra

10. Daikto registravimas ir kadastro žymos:

10.1. **Kadastrinius matavimus atliko (kadastro žyma)**
ROLANDAS GRUODIS
Daiktas: **žemės sklypas Nr. 4400-5004-9117, aprašytas p. 2.1.**
Įregistravimo pagrindas: **2008-06-11 Kvalifikacijos pažymėjimas Nr. 2M-M-271**
2017-12-27 Nekilnojamojo daikto kadastro duomenų byla
Įrašas galioja: **Nuo 2018-04-25**

10.2. **Suformuotas naujas (daikto registravimas)**
Daiktas: **žemės sklypas Nr. 4400-5004-9117, aprašytas p. 2.1.**
Įregistravimo pagrindas: **2018-04-04 Nacionalinės žemės tarnybos teritorinio skyriaus vedėjo sprendimas Nr. 34SK-381-(14.34.110.)**
Įrašas galioja: **Nuo 2018-04-25**

11. Registro pastabos ir nuorodos: įrašų nėra

12. Kita informacija: įrašų nėra

13. Informacija apie duomenų sandoriui tikslinimą: įrašų nėra

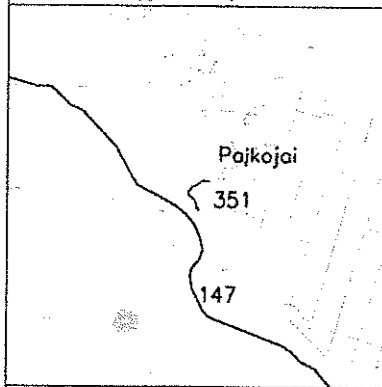
14. Asmenvardžių istorija: įrašų nėra

Dokumentą atspausdino



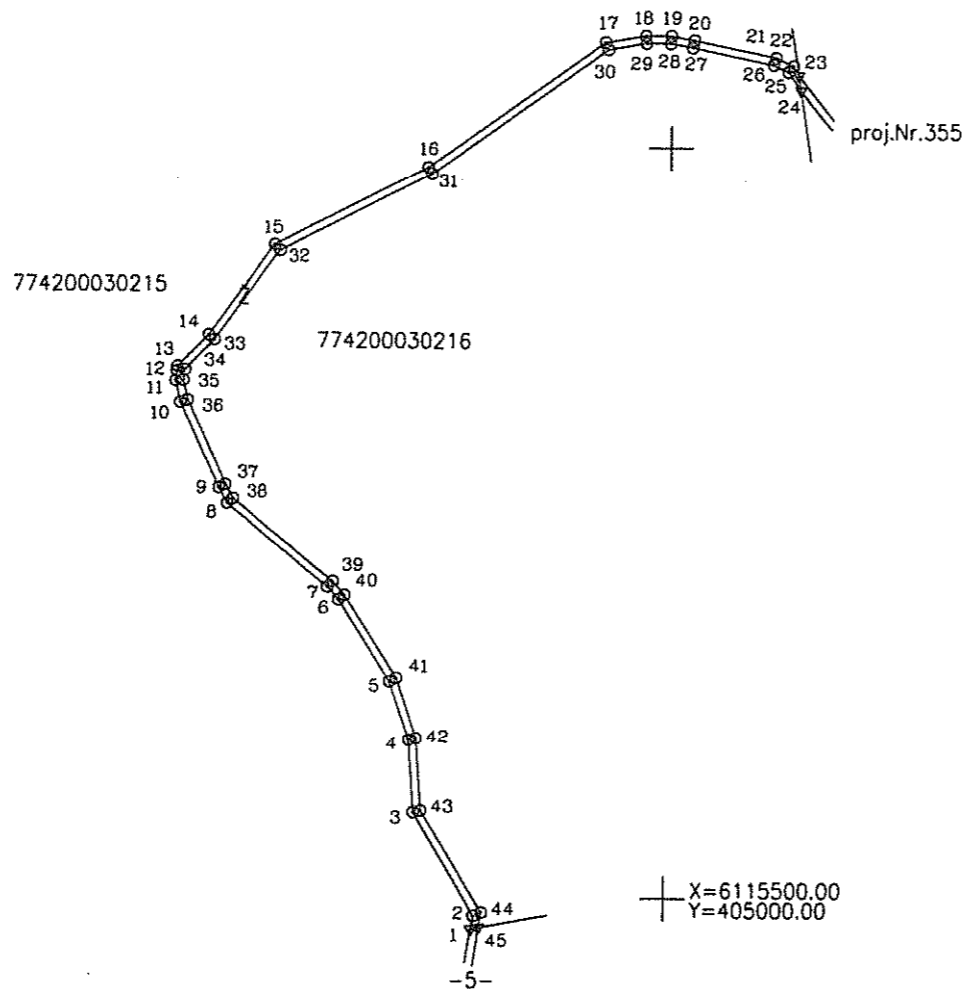
ROMA KANTMINIENĖ

Žemės sklypo išdėstymo schema



ŽEMĖS SKLYPO PLANAS M 1:5000

Sklypo plotas 4693 m²



Linijų anotacijų lentelė	
Gretimybė	Atstumas
1-2	9.04
2-3	79.41
3-4	48.33
4-5	41.03
5-6	64.21
6-7	11.41
7-8	87.76
8-9	11.83
9-10	63.04
10-11	14.81
11-12	6.38
12-13	3.28
13-14	29.31
14-15	75.14
15-16	114.00
16-17	143.54
17-18	27.31
18-19	16.94
19-20	15.45
20-21	55.66
21-22	12.74
22-23	7.27
23-24	10.16
24-25	14.96
25-26	10.92
26-27	55.01
27-28	14.94
28-29	16.06
29-30	25.72
30-31	142.77
31-32	113.21
32-33	74.30
33-34	27.99
34-35	7.13
35-36	13.40
36-37	62.31
37-38	10.66
38-39	87.26
39-40	12.20
40-41	65.17
41-42	42.27
42-43	48.14
43-44	78.84
44-45	10.22
45-1	5.24

Kadastras:	vietovė	Pajkajai				blokas	sklypas			
Žemės sklypo kadastras Nr.:		7	7	4	2	0	0	0	3	132

Galvė, namo Nr.	proj.Nr. 351
Kaimas (miestelis)	Pajkojų
Seniūnija	Gaurės
Miestas (rajonas)	Tauragė
Apskritis	Tauragės

Gretimybė	Gretimo žemės sklypo kadastras Nr.	Pastabos
1-23	7742/3:215	kadastr. mat.
23-24		proj.Nr. 355
24-45	7742/3:216	kadastr. mat.
45-1		kelias 5m.
-		
-		

ŽEMĖS SKLYPO RIBOS
PAŽYMĖTOS KADASTRO ŽEMĖLAPYJE
2018.04.23
VĮ Registrų centro Tauragės filialas

Kadastras specialistas (parašas) Česlovas Dimantėnas (vardas, pavardė)

Su paženklintomis vietovėse žemės sklypo ribomis, aprašytomis 2017m. gruodžio mėn. 27 d. žemės sklypo paženklinimo-parodymo akte, ir nustatytu plotu sutinku:

Žemės savininkas (naudotojas): *Vyriausiasis inžinierius*
Edvardas Ivinskis 2018-03-12.

VĮ Tauragės miškų urėdija (parašas) (data)

Nacionalinės žemės tarnybos prie Žemės ūkio ministerijos
Tauragės ir Pajėgių skyrius
Patikrino: Tauragės ir Pajėgių skyrius
SUDERINTA: 2018-03-27

(Parašas) (Vardas ir pavardė) (Data)

A.V. (jeigu reikalavimas turėti antspaudą nustatytas įstatymuose)

R. Gruodžio II

[monės kodas 303997996]

Pareigos	Parašas	Vardas, pavardė	Data
Matininkas	<i>Rolandas Gruodis</i>	Rolandas Gruodis	2017-12-27

ŽEMĖS SKLYPO PLANAS M 1: 5000

Sklypo plotas 4693 m²

Žemės sklypo kadastro Nr.

7	7	4	2	0	0	0	3		
---	---	---	---	---	---	---	---	--	--

KOORDINACIŲ ŽINIARAŠTIS

Koordinacių sistema LKS-94							
Taško Nr.	Kodas	X	Y	Taško Nr.	Kodas	X	Y
1	R	6115479.02	404872.47	39	R	6115709.37	404777.68
2	R	6115487.93	404873.97	40	R	6115700.11	404785.62
3	R	6115556.11	404833.25	41	R	6115645.36	404820.97
4	R	6115604.30	404829.56	42	R	6115605.31	404834.50
5	R	6115643.17	404816.43	43	R	6115557.31	404838.17
6	R	6115697.11	404781.60	44	R	6115490.06	404879.31
7	R	6115705.78	404774.18	45	R	6115479.98	404877.62
8	R	6115761.06	404706.02				
9	R	6115771.39	404700.25				
10	R	6115828.77	404674.14				
11	R	6115843.23	404670.95				
12	R	6115849.55	404671.80				
13	R	6115852.80	404672.24				
14	R	6115873.87	404692.61				
15	R	6115934.29	404737.28				
16	R	6115986.06	404838.85				
17	R	6116069.70	404955.50				
18	R	6116074.35	404982.41				
19	R	6116074.33	404999.35				
20	R	6116071.55	405014.55				
21	R	6116060.26	405069.05				
22	R	6116054.85	405080.58				
23	R	6116048.63	405084.35				
24	R	6116038.59	405085.91				
25	R	6116050.85	405077.34				
26	R	6116055.49	405067.46				
27	R	6116066.64	405013.59				
28	R	6116069.33	404998.89				
29	R	6116069.35	404982.83				
30	R	6116064.97	404957.49				
31	R	6115981.78	404841.46				
32	R	6115930.37	404740.60				
33	R	6115870.63	404696.43				
34	R	6115850.51	404676.97				
35	R	6115843.44	404676.02				
36	R	6115830.36	404678.91				
37	R	6115773.65	404704.72				
38	R	6115764.34	404709.91				

SKLYPO CENTRO KOORDINATĖS

Koordinacių sistema	Koordinatės X/Y
Valstybinė LKS-1994	X=6115858 Y=404680
Žiniaraštį sudarė R. Gruodis <small>(vardas ir pavardė)</small>	2M-M-271 2017-12-27 <small>(kvalifikacijos pažymėjimo Nr.) (data)</small>

Ištrauka iš Lietuvos Respublikos administracinių nusizengimų kodekso:

112 straipsnis. Nuolatinių žemėnaudos riboženklų sunaikinimas arba sugadinimas užtraukia baudą nuo septyniadesimt iki vieno šimto keturiasdesimt eurų.

Duomenys apie žemės naudojimo apribojimus

Eil. Nr.	Kodas	Apribojimai	Žemės plotas, m ²
1	2	3	4
-			-

SERVITUTAS

Eil. Nr.	Kodas	Servituto rūšis	Plotas, m ²