

VĮ VALSTYBINEI MIŠKŲ URĖDIJAI PERDUODAMŲ
IGNALINOS RAJONO SAVIVALDYBĖJE
PATIKĖJIMO TEISE VALSTYBINĖS MIŠKŲ ŪKIO PASKIRTIES
ŽEMĖS SKLYPŲ SĄRAŠAS

2022-03-15

Eil. Nr.	Seniūnija	Kadastro vietovė	Žemės sklypo kadastro numeris	Žemės sklypo unikalus numeris	Žemės sklypo plotas, ha
1.	Didžiasalio	Didžiasalio	4513/0009:179	4400-5616-7976	12,8086
2.	Rimšės	Meikštų	4544/0002:148	4400-5658-7172	5,7857
3.	Dūkšto	Žagarinės	4587/0001:256	4400-5617-2320	3,4336
4.	Linkmenų	Antalksnės	4501/0007:277	4400-5688-2094	57,6316
5.	Linkmenų	Linkmenų	4540/0004:181	4400-5615-5326	8,0993
6.	Linkmenų	Linkmenų	4540/0004:182	4400-5615-5330	10,3203
7.	Linkmenų	Linkmenų	4540/0004:183	4400-5615-5341	21,6886
8.	Linkmenų	Linkmenų	4540/0004:184	4400-5579-0462	39,3414
				Iš viso:	159,1091


Suderinta:

Nacionalinės žemės tarnybos

prie Žemės ūkio ministerijos

Ignalinos ir Visagino skyriaus vedėjas






A. V. {parašas}

Arvydas Bagdonas

VĮ Valstybinių miškų urėdijos

Ignalinos regioninio padalinio vadovė



A. V. {parašas}

Aurelija Kaupienė



VALSTYBĖS ĮMONĖ REGISTRŲ CENTRAS

Lvovo g. 25-101, 09320 Vilnius, tel. (8 5) 2688 262, el. p. info@registrucentras.lt
Duomenys kaupiami ir saugomi Juridinių asmenų registre, kodas 124110246

NEKILNOJAMOJO TURTO REGISTRO DUOMENŲ BAZĖS IŠRAŠAS

2021-11-12 09:37:01

1. Nekilnojamojo turto registre įregistruotas turtas:

Registro Nr.: 44/2689041
Registro tipas: Žemės sklypas
Sudarymo data: 2021-10-29
Ignalinos r. sav., Didžiasalio sen., Kudabiškės k.

2. Nekilnojamieji daiktai:

2.1. Žemės sklypas
Ignalinos r. sav., Didžiasalio sen., Kudabiškės k.
Unikalus daikto numeris: 4400-5616-7976
Žemės sklypo kadastro numeris ir kadastro vietovės pavadinimas: 4513/0009;179 Didžiasalio k.v.
Daikto pagrindinė naudojimo paskirtis: Miškų ūkio
Žemės sklypo plotas: 12.8086 ha
Miško žemės plotas: 12.8086 ha
Žemės ūkio naudmenų našumo balas: 35.6
Matavimų tipas: Žemės sklypas suformuotas atliekant kadastrinius matavimus
Indeksuota žemės sklypo vertė: 5781 Eur
Indeksuota miško vertė: 5781 Eur
Indeksuota miško medynų vertė: 4334 Eur
Žemės sklypo vertė: 1807 Eur
Miško žemės ir medynų vertė: 1807 Eur
Miško medynų vertė: 903 Eur
Vidutinė rinkos vertė: 8014 Eur
Vidutinės rinkos vertės nustatymo data: 2021-10-29
Vidutinės rinkos vertės nustatymo būdas: Masinis vertinimas
Kadastro duomenų nustatymo data: 2021-05-07

3. Daikto priklausiniai iš kito registro: įrašų nėra

4. Nuosavybė:

4.1. Nuosavybės teisė
Savininkas: LIETUVOS RESPUBLIKA, a.k. 111105555
Daiktas: žemės sklypas Nr. 4400-5616-7976, aprašytas p. 2.1.
Įregistravimo pagrindas: 2021-10-21 Nacionalinės žemės tarnybos teritorinio skyriaus vedėjo sprendimas Nr. 39SK-566-(14.39.110 E.)
Įrašas galioja: Nuo 2021-11-08

5. Valstybės ir savivaldybių žemės patikėjimo teisė:

5.1. Valstybinės žemės patikėjimo teisė
Patikėtinis: Nacionalinė žemės tarnyba prie Žemės ūkio ministerijos, a.k. 188704927
Daiktas: žemės sklypas Nr. 4400-5616-7976, aprašytas p. 2.1.
Įregistravimo pagrindas: 2021-10-21 Nacionalinės žemės tarnybos teritorinio skyriaus vedėjo sprendimas Nr. 39SK-566-(14.39.110 E.)
Įrašas galioja: Nuo 2021-11-08

6. Kitos daiktinės teisės: įrašų nėra

7. Juridiniai faktai: įrašų nėra

8. Žymos: įrašų nėra

9. Teritorijos, kuriose taikomos specialiosios žemės naudojimo sąlygos:

9.1. Miško žemė (VI skyrius, trečiasis skirsnis)
Daiktas: žemės sklypas Nr. 4400-5616-7976, aprašytas p. 2.1.
Įregistravimo pagrindas: 2021-10-21 Nacionalinės žemės tarnybos teritorinio skyriaus vedėjo sprendimas Nr. 39SK-566-(14.39.110 E.)
Plotas: 128086.00 kv. m
Įrašas galioja: Nuo 2021-10-29

9.2. Biosferos poligonai (V skyrius, dvidešimt septintasis skirsnis)
Daiktas: žemės sklypas Nr. 4400-5616-7976, aprašytas p. 2.1.
Įregistravimo pagrindas: 2021-10-21 Nacionalinės žemės tarnybos teritorinio skyriaus vedėjo sprendimas Nr. 39SK-566-(14.39.110 E.)
Plotas: 128086.00 kv. m
Įrašas galioja: Nuo 2021-10-29

10. Daikto registravimas ir kadastro žymos:

10.1. Suformuotas naujas (daikto registravimas)
Daiktas: žemės sklypas Nr. 4400-5616-7976, aprašytas p. 2.1.
Įregistravimo pagrindas:

2021-05-07 Nekilnojamojo daikto kadastro duomenų byla
2021-10-21 Nacionalinės žemės tarnybos teritorinio skyriaus vedėjo
sprendimas Nr. 39SK-666-(14.39.110 E.)

Įrašas galioja: Nuo 2021-10-29

10.2.

Kadastrinius matavimus atliko (kadastro žyma)
VIDAS ŠEDYS

Daiktas: žemės sklypas Nr. 4400-5616-7976, aprašytas p. 2.1.

Įregistravimo pagrindas: 2015-05-15 Kvalifikacijos pažymėjimas Nr. 2M-M-2261

2021-05-07 Nekilnojamojo daikto kadastro duomenų byla

Įrašas galioja: Nuo 2021-10-29

11. Registro pastabos ir nuorodos: įrašų nėra

12. Kita informacija: įrašų nėra

13. Informacija apie duomenų sandoriui tikslinimą: įrašų nėra

Dokumentą atspausdino

AUŠRA GIRDZIUŠIENĖ

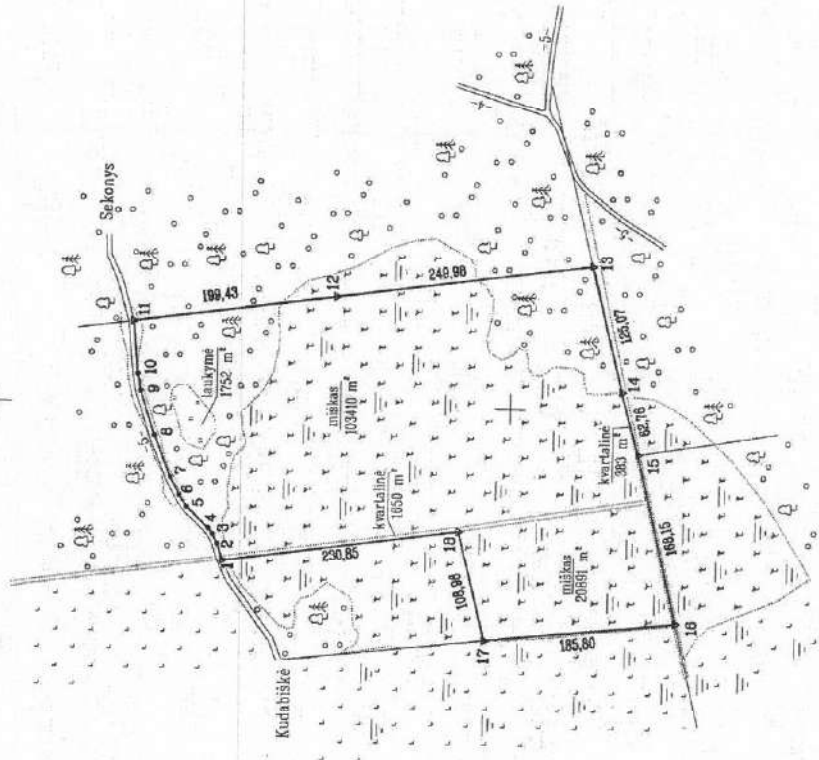
ŽEMĖS SKLYPO PLANAS M 1:5000

Žemės sklypo plotas 128086 m²

Kadastrinio vietoje pavadinimas:	Didžiavasalis			4513
Žemės sklypo kadaistro numeris:	kodas	blokas	sklypas	
	4 5 1 3 0 0 0 9		179	

Savivaldybė	Ignalinos rajono
Seniūnija	Didžiavasalis
Cyrenamoji vieta	Kudabiskės kaimas
Gelvės, namo Nr.	Sklypo projekt. Nr.101-1

6128000.000



Linija	Ilgis (m)
1-2	17,06
2-3	10,65
3-4	6,75
4-5	29,59
5-6	13,44
6-7	20,15
7-8	43,02
8-9	43,64
9-10	16,55
10-11	52,10

Crečimybė	Crečimo žemės sklypo kadaistro Nr.	Pastabos
1-11		
11-13	4513/0009.24	5 m pl. miško kelias
13-15	8614/0008.4	sklypo projekt. Nr.358
15-16	8614/0004.52	
16-17	4513/0009.121	sklypo projekt. Nr.519
17-1	4513/0009.146	sklypo projekt. Nr.525-3

Naudojamas plotas			
Privati		Valstybinė	
atskirai	bendrai	atskirai	bendrai
ind. m ²	ind. m ²	ind. m ²	ind. m ²
			128086

Su pagal 2020 m. lapkričio 20 d. atliktą žemės sklypo ribų patvirtinimą, parodoma parengtame žemės sklypo plane išbrauktomis ribomis ir apskaičiuota žemės sklypo plotas sušūktu.

Lietuvos Respublika
 (šios sklypo žemė (jei turi būti busamą) valda, pavardė)
 patikėtinis: Valstybės įmonė Valstybinių miškų urėdija
 Ignalinos regioninis padalinys... Kudabiskės kaimas
 (parašas) (data)



VALSTYBĖS ĮMONĖ VALSTYBĖS ŽEMĖS PARDAS
 PAKYVIZD ŽEMETVARKOS IR CREDUČIABIS SĄJŪDAS
 Įmonės kodas: 3043022. Sklypas duomenys: 4513/0009.24. Sklypo pavadinimas: Didžiavasalis
 Tel. (8 45) 301 805, faks. (8 45) 304 230. E-paštas: parduota@valstybeszemepardas.lt

Paružas: [Signature]
 Vardas, pavardė: [Signature]
 Danute Tveraitė-Gilcine
 Sklypas: 4513/0009.24

Paružas: [Signature]
 Vardas, pavardė: [Signature]
 Dalia B.
 Sklypas: 4513/0009.24

Specialistas: [Signature]
 Vidus Sedyn
 Multitinko kvalifikacijos pažinėjimo Nr.: 2M-M-2261





VALSTYBĖS ĮMONĖ REGISTRŲ CENTRAS

Lvovo g. 25-101, 09320 Vilnius, tel. (8 5) 2688 262, el. p. info@registrucentras.lt
Duomenys kaupiami ir saugomi Juridinių asmenų registre, kodas 124110246

NEKILNOJAMOJO TURTO REGISTRO DUOMENŲ BAZĖS IŠRAŠAS

SU ISTORIJA

2021-10-20 13:48:11

1. Nekilnojamojo turto registre įregistruotas turtas:

Registro Nr.: 44/2682876
Registro tipas: Žemės sklypas
Sudarymo data: 2021-10-07
Ignalinos r. sav., Rimšės sen., Vėlūnų k.

2. Nekilnojamieji daiktai:

2.1. Žemės sklypas
Ignalinos r. sav., Rimšės sen., Vėlūnų k.
Unikalus daikto numeris: 4400-5658-7172
Žemės sklypo kadastro numeris ir kadastro vietovės pavadinimas: 4544/0002:148 Meikštų k.v.
Daikto pagrindinė naudojimo paskirtis: Miškų ūkio
Žemės sklypo naudojimo būdas: Apsauginių miškų sklypai
Žemės sklypo plotas: 5.7857 ha
Miško žemės plotas: 4.8394 ha
Kelių plotas: 0.0894 ha
Kitos žemės plotas: 0.8569 ha
Žemės ūkio naudmenų našumo balas: 27.8
Matavimų tipas: Žemės sklypas suformuotas atliekant kadastrinius matavimus
Indeksuota žemės sklypo vertė: 5331 Eur
Indeksuota žemės sklypo vertė be miško: 13 Eur
Indeksuota miško vertė: 5318 Eur
Indeksuota miško medynų vertė: 4560 Eur
Žemės sklypo vertė: 1432 Eur
Sklypo vertė be miško žemės ir medynų: 8 Eur
Miško žemės ir medynų vertė: 1424 Eur
Miško medynų vertė: 950 Eur
Vidutinė rinkos vertė: 7890 Eur
Vidutinės rinkos vertės nustatymo data: 2021-10-07
Vidutinės rinkos vertės nustatymo būdas: Masinis vertinimas
Kadastro duomenų nustatymo data: 2020-12-18

3. Daikto priklausiniai iš kito registro: įrašų nėra

4. Nuosavybė:

4.1. Nuosavybės teisė
Savininkas: LIETUVOS RESPUBLIKA, a.k. 111105555
Daiktas: žemės sklypas Nr. 4400-5658-7172, aprašytas p. 2.1.
Įregistravimo pagrindas: 2021-09-29 Nacionalinės žemės tarnybos teritorinio skyriaus vedėjo sprendimas Nr. 39SK-546-(14.39.110 E.)
Įrašas galioja: Nuo 2021-10-07

5. Valstybės ir savivaldybių žemės patikėjimo teisė:

5.1. Valstybinės žemės patikėjimo teisė
Patikėtinis: Nacionalinė žemės tarnyba prie Žemės ūkio ministerijos, a.k. 188704927
Daiktas: žemės sklypas Nr. 4400-5658-7172, aprašytas p. 2.1.
Įregistravimo pagrindas: 2021-09-29 Nacionalinės žemės tarnybos teritorinio skyriaus vedėjo sprendimas Nr. 39SK-546-(14.39.110 E.)
Įrašas galioja: Nuo 2021-10-07

6. Kitos daiktinės teisės:

6.1. Kelio servitutas - teisė važiuoti transporto priemonėmis, naudotis pėsčiųjų taku, varyti galvijus (tarnaujantis)
Daiktas: žemės sklypas Nr. 4400-5658-7172, aprašytas p. 2.1.
Įregistravimo pagrindas: 2021-09-29 Nacionalinės žemės tarnybos teritorinio skyriaus vedėjo sprendimas Nr. 39SK-546-(14.39.110 E.)
Plotas: 894.00 kv. m
Aprašymas: Plane pažymėtas simboliu "S"
Įrašas galioja: Nuo 2021-10-07

7. Juridiniai faktai: įrašų nėra

8. Žymos: įrašų nėra

9. Teritorijos, kuriose taikomos specialiosios žemės naudojimo sąlygos:

9.1. Paviršinių vandens telkinių apsaugos zonos (VI skyrius, septintasis skirsnis)
Daiktas: žemės sklypas Nr. 4400-5658-7172, aprašytas p. 2.1.
Įregistravimo pagrindas: 2021-09-29 Nacionalinės žemės tarnybos teritorinio skyriaus vedėjo sprendimas Nr. 39SK-546-(14.39.110 E.)
Plotas: 55961.00 kv. m

[rašas galioja: Nuo 2021-10-07

9.2. Valstybės sienos apsaugos objektų ir įrenginių apsaugos zonos (X skyrius, trečiasis skirsnis)

Daiktas: žemės sklypas Nr. 4400-5658-7172, aprašytas p. 2.1.

[registravimo pagrindas: 2021-09-29 Nacionalinės žemės tarnybos teritorinio skyriaus vedėjo sprendimas Nr. 39SK-546-(14.39.110 E.)

Plotas: 57857.00 kv. m

[rašas galioja: Nuo 2021-10-07

9.3. Miško žemė (VI skyrius, trečiasis skirsnis)

Daiktas: žemės sklypas Nr. 4400-5658-7172, aprašytas p. 2.1.

[registravimo pagrindas: 2021-09-29 Nacionalinės žemės tarnybos teritorinio skyriaus vedėjo sprendimas Nr. 39SK-546-(14.39.110 E.)

Plotas: 49288.00 kv. m

[rašas galioja: Nuo 2021-10-07

10. Daikto registravimas ir kadastro žymos:

10.1.

Kadastrinius matavimus atliko (kadastro žyma)

VIDAS ŠEDYS

Daiktas: žemės sklypas Nr. 4400-5658-7172, aprašytas p. 2.1.

[registravimo pagrindas: 2015-05-15 Kvalifikacijos pažymėjimas Nr. 2M-M-2261

2020-12-18 Nekilnojamojo daikto kadastro duomenų byla

[rašas galioja: Nuo 2021-10-07

10.2.

Suformuotas naujas (daikto registravimas)

Daiktas: žemės sklypas Nr. 4400-5658-7172, aprašytas p. 2.1.

[registravimo pagrindas: 2020-12-18 Nekilnojamojo daikto kadastro duomenų byla

2021-09-29 Nacionalinės žemės tarnybos teritorinio skyriaus vedėjo sprendimas Nr. 39SK-546-(14.39.110 E.)

[rašas galioja: Nuo 2021-10-07

11. Registro pastabos ir nuorodos: [rašų nėra

12. Kita informacija: [rašų nėra

13. Informacija apie duomenų sandoriui tikslinimą: [rašų nėra

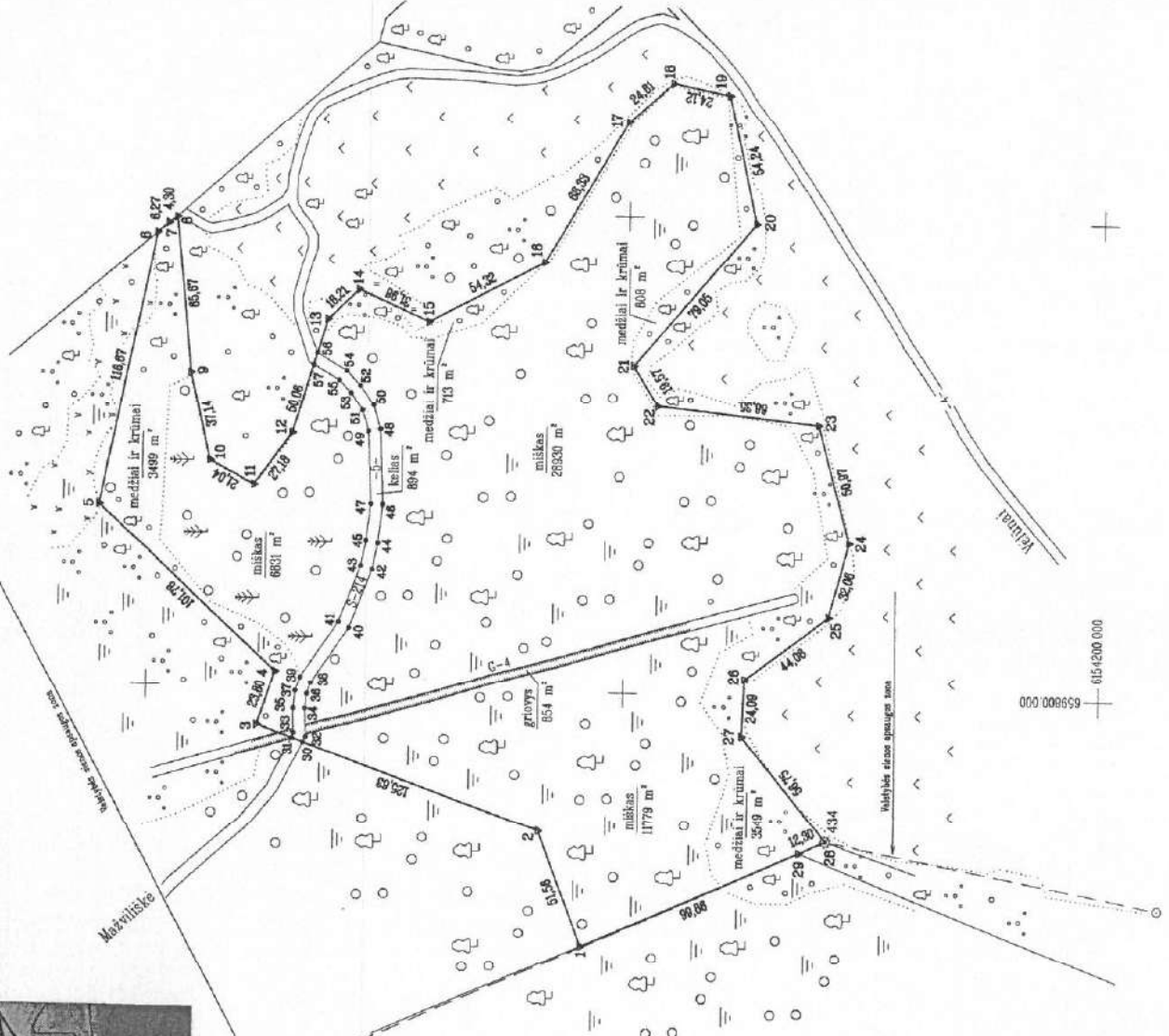
14. Asmenvardžių istorija: [rašų nėra

Dokumentą atspausdino

AUŠRA GIRDZIUŠIENĖ

ŽEMĖS SKLYPO PLANAS M 1:2000

Žemės sklypo plotas 57857 m²



Kadastro višiolės pavadinimas:	Meiškių	4544
Žemės sklypo kadastro numeris:	kodas	sklypas
	4 5 4 4 3 0 0 2	

Savininkas	Ignalinos rajono
Seniūnija	Rūšės
Cyranamoji vietovė	Vėluonų kaimas
Galvė, namo Nr.	Sklypo projekt. Nr.1659-1

Greitinėybė	Greitimo žemės sklypo kadastro Nr.	Pastabos
1-6	sklypo projekt. Nr.605-9 (LŽF žemė)	
6-8	4508/6668.1	
8-28	4544/0002.90	
28-29		LŽF žemė
29-1	4544/0002.13	

Naudojamasis plotas			
Privati		Valstybė	
atšiktai	bendrai	atšiktai	bendrai
ind. m ²	ind. m ²	ind. m ²	ind. m ²
			57857

Su pagal 2020 m. gruodžio 14 d. atliktą žemės sklypo ribų patikrinimą-parodymą parengtame žemės sklypo plane išbraižytomis ribomis ir apskaičiuotu žemės sklypo plotu sutinku.

Lietuvos Respublika
 (šios žemės sklypo ribų patikrinimo) medis, girininkas)

patikėtinis, Valstybės įmonė Valstybinių miškų urėdija
 Ignalinos regioninis padalinys

[Signature] 2020.03.09
 (parašas) (data)



VALSTYBĖS ĮMONĖ VALSTYBĖS ŽEMĖS FONDAS
PANEVŽIO ŽEMETVARKOS IR GEODEZIJOS SKYRIUS

Įmonės kodas 200202203 Švietimo duomenys: Kapulbių g. 30, LT-01056 Panevėžys
 Tel. (6 49) 58 000, faks (6 49) 58 000. El. paštas: panevezio@vzf.lt

Pareigos	Parešas	Vardas, pavardė	2020.03.09
Skiriamas vadovas	Laimundas Valiukšpa		
Specialistas		Vidas Sedys	2020.03.09
Mėtinimo kvalifikacijos pažymėjimo Nr.:	2M-M-2261		



ŽEMĖS SKLYPO PLANAS M 1:2000

Žemės sklypo plotas 57857 m²

Žemės sklypo kadastro numeris:	kodas	blokas	sklypas
	4 5 4 1 4 0 0 0 2		

KOORDINACIŲ ŽINIARAŠTIS

Koordinacinių sistemų LKS-94		X		Y		Kodas		X		Y	
Taško Nr.	Kodas	X	Y	Taško Nr.	Kodas	X	Y	X	Y	X	Y
1	R	6154416.20	659693.50	36	S	6154531.82	659797.26				
2	R	6154434.71	659741.62	37	S	6154536.74	659798.32				
3	R	6154532.98	659783.99	38	S	6154530.29	659801.96				
4	R	6154545.41	659806.55	39	S	6154534.83	659804.16				
5	R	6154620.59	659875.16	40	S	6154514.61	659825.57				
6	R	6154597.63	659989.55	41	S	6154519.07	659827.92				
7	R	6154592.90	659993.67	42	S	6154503.03	659851.42				
8	R	6154589.38	659996.14	43	S	6154510.02	659861.04				
9	R	6154582.70	659930.81	44	S	6154507.98	659861.81				
10	R	6154574.17	659894.66	45	S	6154501.23	659877.21				
11	R	6154555.74	659884.52	46	S	6154506.25	659877.38				
12	R	6154539.65	659906.43	47	S	6154502.55	659908.51				
13	R	6154525.30	659954.39	48	S	6154507.53	659907.67				
14	R	6154512.28	659967.12	49	S	6154505.62	659918.60				
15	R	6154483.03	659954.18	50	S	6154511.30	659926.76				
16	R	6154435.23	659979.98	51	S	6154515.19	659923.59				
17	R	6154400.75	660038.97	52	S	6154520.21	659928.89				
18	R	6154382.26	660055.52	53	S	6154529.58	659940.08				
19	R	6154358.61	660050.78	54	S	6154531.05	659935.15				
20	R	6154346.65	659997.87	55	S						
21	R	6154397.39	659937.25	56	S						
22	R	6154387.09	659920.61	57	S						
23	R	6154319.08	659913.76								
24	R	6154305.41	659864.66								
25	R	6154313.80	659833.72								
26	R	6154348.86	659807.00								
27	R	6154349.92	659782.93								
28	R	6154313.77	659739.19								
29	R	6154325.02	659734.21								
30	S	6154533.22	659776.92								
31	S	6154537.97	659778.62								
32	S	6154532.00	659779.30								
33	S	6154537.27	659780.68								
34	S	6154532.53	659790.92								
35	S	6154537.55	659791.08								

Žemės sklypo centro koordinatės		Darbo LIHPOS laikas	
Koordinacinių sistema	Koordinatės X/Y	Data	2020-01-09 20:20-12-14
Valstybinė LKS-1994	X=6154443 Y=659864	Prisijungta	09:05 09:57
Žinarašį sudarė:	VIDAS ŠEDYS	Absijungta	16:30 16:09
	v. paivardė	2M-M:2261	2020-12-18
		kval. paž. nr.	parašas data



Šiuo būdu patvirtinama elektroniniu parašu pasirašė LAIMUTĖ GASIANEC
Data: 2021-05-07 08:31:08
Paskirtis: Byla patikrinta

Duomenys apie teritorijas, kuriose taikomos specialiosios žemės naudojimo sąlygos		Teritorijos, kuriose taikomos specialiosios žemės naudojimo sąlygos, pavadinimas		Teritorijos, kuriose taikomos specialiosios žemės naudojimo sąlygos, plotas, m ²	
Eilės Nr.	Teritorijos, kuriose taikomos specialiosios žemės naudojimo sąlygos, kodas	Teritorijos, kuriose taikomos specialiosios žemės naudojimo sąlygos, pavadinimas	Teritorijos, kuriose taikomos specialiosios žemės naudojimo sąlygos, kodas	Plotas, m ²	Teritorijos, kuriose taikomos specialiosios žemės naudojimo sąlygos, plotas, m ²
1	126	Miško žemė (VI skyrius, trečiasis skirsnis)		49288	
2	154	Valstybės sienos apsaugos objektų ir įrenginių apsaugos zonos (X skyrius, trečiasis skirsnis)		57857	
3	163	Paviršinių vandens telkinių apsaugos zonos (VI skyrius, septyntasis skirsnis) 500 m ² Pl.		55961	

Duomenys apie žemės sklypo servitutus		Nekilnojamojo turto registre įrašyti ar teritorijų planavimo dokumente nustatyto servituto pavadinimas ir ribos		Servituto plotas, m ²	
Eilės Nr.	Servituto Kodas	Nekilnojamojo turto registre įrašyti ar teritorijų planavimo dokumente nustatyto servituto pavadinimas ir ribos	Servituto kodas	Plotas, m ²	Servituto plotas, m ²
1	214	Kelio servitutas - teisė važiuoti transporto priemonėmis, naudotis pėsčiųjų taku, varyti galvynus (tarnaujantis) 5m pl.		894	



VALSTYBĖS ĮMONĖ REGISTRŲ CENTRAS

Lvovo g. 25-101, 09320 Vilnius, tel. (8 5) 2688 262, el. p. info@registrucentras.lt
Duomenys kaupiami ir saugomi Juridinių asmenų registre, kodas 124110246

NEKILNOJAMOJO TURTO REGISTRO DUOMENŲ BAZĖS IŠRAŠAS

2021-10-25 11:14:20

1. Nekilnojamojo turto registre įregistruotas turtas:

Registro Nr.: 44/2607370
Registro tipas: Žemės sklypas
Sudarymo data: 2021-02-26
Ignalinos r. sav., Dūkšto sen., Žagarinės k.

2. Nekilnojamieji daiktai:

2.1.

Žemės sklypas
Ignalinos r. sav., Dūkšto sen., Žagarinės k.
Unikalus daikto numeris: 4400-5617-2320
Žemės sklypo kadastro numeris ir kadastro vietovės pavadinimas: 4587/0001:256 Žagarinės k.v.
Daikto pagrindinė naudojimo paskirtis: Miškų ūkio
Žemės sklypo naudojimo būdas: Rekreatyvių miškų sklypai
Žemės sklypo plotas: 3.4336 ha
Miško žemės plotas: 3.4336 ha
Miško plotas, įregistruotas Miškų valstybės kadastrė: 3.4244 ha
Duomenų apie Miškų valstybės kadastrė įregistruotą miško plotą pateikimo data: 2021-09-15
Žemės ūkio naudmenų našumo balas: 33.1
Matavimų tipas: Žemės sklypas suformuotas atliekant kadastrinius matavimus
Indeksuota žemės sklypo vertė: 12414 Eur
Indeksuota miško vertė: 12414 Eur
Indeksuota miško medynų vertė: 12096 Eur
Žemės sklypo vertė: 2719 Eur
Miško žemės ir medynų vertė: 2719 Eur
Miško medynų vertė: 2520 Eur
Vidutinė rinkos vertė: 13456 Eur
Vidutinės rinkos vertės nustatymo data: 2021-03-18
Vidutinės rinkos vertės nustatymo būdas: Masinis vertinimas
Kadastro duomenų nustatymo data: 2020-06-22
Teritorija, kurioje taikomos specialiosios žemės naudojimo sąlygos: Elektros tinklų apsaugos zonos (III skyrius, ketvirtasis skirsnis)
Teritorijos unikalus numeris: 100051327
Teritorijos nustatymo data: 2021-10-01
Žymos apie teritoriją padarymo data: 2021-10-11
Teritorija, kurioje taikomos specialiosios žemės naudojimo sąlygos: Elektros tinklų apsaugos zonos (III skyrius, ketvirtasis skirsnis)
Teritorijos unikalus numeris: 100055747
Teritorijos nustatymo data: 2021-10-01
Žymos apie teritoriją padarymo data: 2021-10-13

3. Daikto priklausiniai iš kito registro: įrašų nėra

4. Nuosavybė:

4.1.

Nuosavybės teisė
Savininkas: LIETUVOS RESPUBLIKA, a.k. 111105555
Daiktas: žemės sklypas Nr. 4400-5617-2320, aprašytas p. 2.1.
Įregistravimo pagrindas: 2021-02-22 Nacionalinės žemės tarnybos teritorinio skyriaus vedėjo sprendimas Nr. 39SK-107-(14.39.110 E.)
Įrašas galioja: Nuo 2021-03-18

5. Valstybės ir savivaldybių žemės patikėjimo teisė:

5.1.

Valstybinės žemės patikėjimo teisė
Patikėtinis: Nacionalinė žemės tarnyba prie Žemės ūkio ministerijos, a.k. 188704927
Daiktas: žemės sklypas Nr. 4400-5617-2320, aprašytas p. 2.1.
Įregistravimo pagrindas: 2021-02-22 Nacionalinės žemės tarnybos teritorinio skyriaus vedėjo sprendimas Nr. 39SK-107-(14.39.110 E.)
Įrašas galioja: Nuo 2021-03-18

6. Kitos daiktinės teisės:

6.1.

Kelio servitutas - teisė važiuoti transporto priemonėmis, naudotis pėsčiųjų taku, varyti galvijus (tarnaujantis)
Daiktas: žemės sklypas Nr. 4400-5617-2320, aprašytas p. 2.1.
Įregistravimo pagrindas: 2021-02-22 Nacionalinės žemės tarnybos teritorinio skyriaus vedėjo sprendimas Nr. 39SK-107-(14.39.110 E.)
Plotas: 826.00 kv. m
Aprašymas: Plane pažymėtas simboliu "S1"
Įrašas galioja: Nuo 2021-03-18

6.2.

Servitutas - teisė ribotai naudotis sklypo dalimi kitais tikslais (visuomenės poreikiams, tarnaujantis)
Daiktas: žemės sklypas Nr. 4400-5617-2320, aprašytas p. 2.1.

[registravimo pagrindas: 2021-02-22 Nacionalinės žemės tarnybos teritorinio skyriaus vedėjo sprendimas Nr. 39SK-107-(14.39.110 E.)
Plotas: 1302.00 kv. m
Aprašymas: Plane pažymėtas simboliu "S2"
[rašas galioja: Nuo 2021-03-18

7. Juridiniai faktai: įrašų nėra

8. Žymos: įrašų nėra

9. Teritorijos, kuriose taikomos specialiosios žemės naudojimo sąlygos:

- 9.1. Paviršinių vandens telkinių pakrantės apsaugos juostos (VI skyrius, aštuntasis skirsnis)
Daiktas: žemės sklypas Nr. 4400-5617-2320, aprašytas p. 2.1.
[registravimo pagrindas: 2021-02-22 Nacionalinės žemės tarnybos teritorinio skyriaus vedėjo sprendimas Nr. 39SK-107-(14.39.110 E.)
Plotas: 1302.00 kv. m
[rašas galioja: Nuo 2021-03-18
- 9.2. Valstybiniai parkai (V skyrius, dvidešimt trečiasis skirsnis)
Daiktas: žemės sklypas Nr. 4400-5617-2320, aprašytas p. 2.1.
[registravimo pagrindas: 2021-02-22 Nacionalinės žemės tarnybos teritorinio skyriaus vedėjo sprendimas Nr. 39SK-107-(14.39.110 E.)
Plotas: 34336.00 kv. m
[rašas galioja: Nuo 2021-03-18
- 9.3. Paviršinių vandens telkinių apsaugos zonos (VI skyrius, septintasis skirsnis)
Daiktas: žemės sklypas Nr. 4400-5617-2320, aprašytas p. 2.1.
[registravimo pagrindas: 2021-02-22 Nacionalinės žemės tarnybos teritorinio skyriaus vedėjo sprendimas Nr. 39SK-107-(14.39.110 E.)
Plotas: 32545.00 kv. m
[rašas galioja: Nuo 2021-03-18
- 9.4. Miško žemė (VI skyrius, trečiasis skirsnis)
Daiktas: žemės sklypas Nr. 4400-5617-2320, aprašytas p. 2.1.
[registravimo pagrindas: 2021-02-22 Nacionalinės žemės tarnybos teritorinio skyriaus vedėjo sprendimas Nr. 39SK-107-(14.39.110 E.)
Plotas: 34336.00 kv. m
[rašas galioja: Nuo 2021-03-18
- 9.5. Elektros tinklų apsaugos zonos (III skyrius, ketvirtasis skirsnis)
Daiktas: žemės sklypas Nr. 4400-5617-2320, aprašytas p. 2.1.
[registravimo pagrindas: 2021-02-22 Nacionalinės žemės tarnybos teritorinio skyriaus vedėjo sprendimas Nr. 39SK-107-(14.39.110 E.)
Plotas: 2956.00 kv. m
[rašas galioja: Nuo 2021-03-18

10. Daikto registravimas ir kadastro žymos:

- 10.1. Suformuotas naujas (daikto registravimas)
Daiktas: žemės sklypas Nr. 4400-5617-2320, aprašytas p. 2.1.
[registravimo pagrindas: 2021-02-22 Nacionalinės žemės tarnybos teritorinio skyriaus vedėjo sprendimas Nr. 39SK-107-(14.39.110 E.)
[rašas galioja: Nuo 2021-03-18
- 10.2. Kadastrinius matavimus atliko (kadastro žyma)
RAMŪNAS RUTKAUSKAS
Daiktas: žemės sklypas Nr. 4400-5617-2320, aprašytas p. 2.1.
[registravimo pagrindas: 2014-09-11 Kvalifikacijos pažymėjimas Nr. 2M-M-2115
2020-06-22 Nekilnojamojo daikto kadastro duomenų byla
[rašas galioja: Nuo 2021-03-18

11. Registro pastabos ir nuorodos: įrašų nėra

12. Kita informacija: įrašų nėra

13. Informacija apie duomenų sandoriui tikslinimą: įrašų nėra

Dokumentą atspausdino

AUŠRA GIRDZIUSIENĖ



ŽEMĖS SKLYPO PLANAS M 1:2000

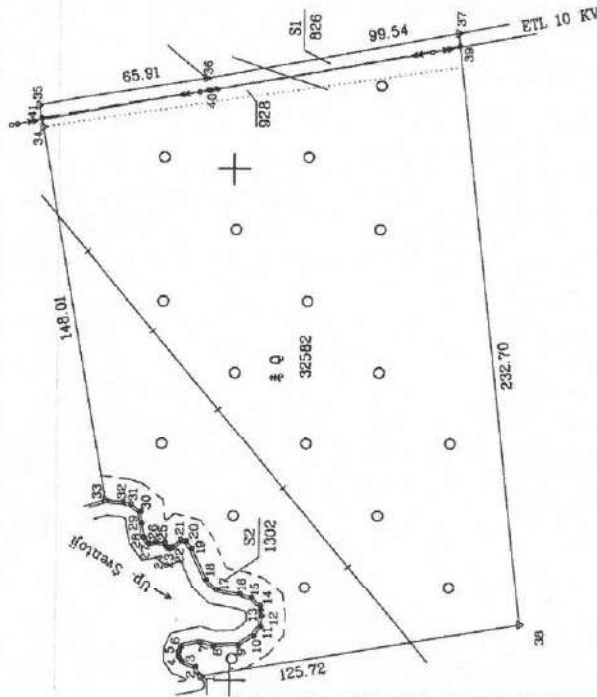
Sklypo plotas 34336 m²

642000
6163800

Kadastras:	vieta:	žemės sklypo kadastro Nr.	žagarinės	blokas	sklypas
		4 5 8 7 0 0 0 1			

Savivaldybė	Ignalbinas
Seniūnija	Dūkšto
Cyvenamoji vieta	Žagarinės
Galvė, namo Nr.	proj. skl. Nr. 202-2

Gretimybė	Gretimumo žemės sklypo kadastro Nr.	Pastabos
I-33		Up. Sventoji
39-38	4587/0001-0152	
36-37	4587/0001-0114	
37-1	4587/0001-0119	



Ureimybės	Atstumas
1	4.41
2	4.41
3	2.08
4	2.08
5	2.05
6	7.23
7	7.23
8	2.05
9	2.05
10	4.10
11	4.10
12	1.54
13	1.54
14	1.54
15	1.54
16	2.84
17	2.84
18	2.84
19	2.84
20	3.24
21	3.24
22	3.24
23	3.24
24	0.45
25	0.45
26	0.45
27	0.45
28	0.45
29	0.45
30	0.45
31	0.45
32	0.45
33	0.45
34	0.45
35	0.45

- SUTARTINIAI ŽENKLAI:**
- ▼ Žemės sklypo pastovūs ribodėkliai
 - Žemės sklypo laikini taškai
 - Žemės sklypo riba
 - Drenažu nusausinta žeme
 - Tvoros stulpas

Su pagal 2020 m. 02 mėn. 04 d. atliktą žemės sklypo ribų pereinamąją-parodymą parengtame žemės sklypo plane išbraižytomis ribomis ir apskaičiuota žemės sklypo plotu sutikau:

... (žemės sklypo savininkas) (savo ar su šalinio) (vardas, pavardė) ...

... (notaras) (vardas, pavardė) ...

... (data) ...

VŽF

VĮ Valstybės Žemės Fondas

Kauno žemėtvarkos ir geodezijos skyrius

K. Donelaičio 31, LT-44240 Kaunas, e. p. kaunas@vzf.lt, tel. Nr. 8 624 37104

Paraišys	Paraišas	Vardas, pavardė	Data
Grupės vedovas	Mona Dapkūnaitė		2020-05-19
Spekialistas	Beata Ruzauskaitė		2020-05-19

Matavimo kvalifikacijos pažymėjimo Nr.: 2M-M-2115



ŽEMĖS SKLYPO PLANAS M 1:2000

Žemės sklypo plotas 34336 m²

Žemės sklypo kadastro numeris:	kodas	blokas	sklypas
	4 5 8 7 0 0 0 1		

KOORDINACIŲ ŽINIARAŠTIS

Koordinacių sistema: LKS-94		X	Y	Užd. Nr.	Kodas	X	Y
1	R	6163611.12	642001.58	36	R	6163611.16	642235.65
2	R	6163613.12	642005.34	37	R	6163513.19	642253.25
3	R	6163618.40	642007.58	38	R	6163487.07	642022.02
4	R	6163619.47	642009.17	39	S	6163512.63	642248.27
5	R	6163619.48	642011.23	40	S	6163610.30	642230.72
6	R	6163618.63	642013.10	41	S	6163675.18	642219.74
7	R	6163611.61	642014.82				
8	R	6163606.39	642013.20				
9	R	6163596.57	642013.61				
10	R	6163590.53	642017.26				
11	R	6163587.76	642021.04				
12	R	6163587.51	642025.23				
13	R	6163587.75	642027.49				
14	R	6163587.94	642029.32				
15	R	6163591.53	642032.39				
16	R	6163596.21	642033.97				
17	R	6163605.30	642035.72				
18	R	6163609.40	642039.74				
19	R	6163614.83	642051.82				
20	R	6163617.08	642054.81				
21	R	6163619.30	642055.38				
22	R	6163622.37	642052.44				
23	R	6163623.60	642051.82				
24	R	6163624.32	642052.28				
25	R	6163625.36	642054.00				
26	R	6163628.80	642054.39				
27	R	6163631.62	642053.75				
28	R	6163633.45	642056.23				
29	R	6163634.41	642061.61				
30	R	6163634.85	642066.14				
31	R	6163638.63	642069.05				
32	R	6163641.65	642069.90				
33	R	6163648.65	642070.63				
34	R	6163674.51	642216.36				
35	R	6163676.15	642224.65				

Žemės sklypo centro koordinatės		Darbo LRPOS laikas	
Koordinatė sistema	Koordinatės X/Y	Data	
Valstybinė LKS-1994	X=6163575 Y=642132	Prisijungta	2020-02-04
		Aisljunga	2020-02-04
Žiniasis sudavė:	RAMUNAS RUTKAUSKAS		
	v. pavardė	2M-M-2115	2020-03-16
		kvai. paž. nr.	parašas
			data



Brūkšelis Lietuvos Respublikos administraciniai nuostatais patvirtintam būdui.
1:2 Skrupelis. Nuolatinių žemėnašų ribožaidžių sunaikinimas arba sugadinimas
sąskaita bus už nurodytą sumą. Iš vieno šimto keturiasdešimt eurų.

Duomenys apie teritorijas, kuriose taikomos specialiosios žemės naudojimo sąlygos		Teritorijos, kuriose taikomos specialiosios žemės naudojimo sąlygos	
Eilės Nr.	Teritorijos, kuriose taikomos specialiosios žemės naudojimo sąlygos, kodas	Teritorijos, kuriose taikomos specialiosios žemės naudojimo sąlygos, pavadinimas	Teritorijos, kuriose taikomos specialiosios žemės naudojimo sąlygos, plotas, m ²
1	106	Elektrios tinklų apsaugos zonos (III skyrius, ketvirtasis skirsnis)	2956
2	126	Miško žemė (VI skyrius, trečiasis skirsnis)	34336
3	134	Valskėnė parkai (V skyrius, dvidešimti trečiasis skirsnis)	34336
4	163	Paviršinių vandens telkinių apsaugos zonos (VI skyrius, septyntasis skirsnis)	32545
5	164	Paviršinių vandens telkinių pakrantės apsaugos juostos (VI skyrius, aštuntasis skirsnis)	1302

Duomenys apie žemės sklypo servitutus		Servituto plotas, m ²	
Eilės Nr.	Servituto kodas	Nekilnojamojo turto registre įrašyto ar teritorijų planavimo dokumente nustatyto servituto pavadinimas ir rūšis	
1	212	Servitutas - teisė ribotai naudotis sklypo dalimi kitais tikslais (visuomenės poreikiams, tarnaujantis) S2	1302
2	214	Kelio servitutas - teisė važiuoti transporto priemonėmis, naudotis pėsčiųjų laku, varyti galvijus (tarnaujantis) S1	826



VALSTYBĖS ĮMONĖ REGISTRŲ CENTRAS

Lvovo g. 25-101, 09320 Vilnius, tel. (8 5) 2688 262, el. p. info@registrucentras.lt
Duomenys kaupiami ir saugomi Juridinių asmenų registre, kodas 124110246

NEKILNOJAMOJO TURTO REGISTRO DUOMENŲ BAZĖS IŠRAŠAS
SU ISTORIJA
2021-11-23 14:05:51

1. Nekilnojamojo turto registre įregistruotas turtas:

Registro Nr.: 44/2648533
Registro tipas: Žemės sklypas
Sudarymo data: 2021-07-08
Teritorija: Ignalinos r. sav., Ignalinos r. sav. teritorija

2. Nekilnojamieji daiktai:

2.1.

Žemės sklypas
Unikalus daikto numeris: 4400-5688-2094
Žemės sklypo kadastro numeris ir kadastro vietovės pavadinimas: 4501/0007:277 Antalksnės k.v.
Daikto pagrindinė naudojimo paskirtis: Miškų ūkio
Žemės sklypo naudojimo būdas: Apsauginių miškų sklypai
Žemės sklypo plotas: 57.6316 ha
Miško žemės plotas: 57.5024 ha
Kelių plotas: 0.1292 ha
Matavimų tipas: Žemės sklypas suformuotas atliekant kadastrinius matavimus
Indeksuota žemės sklypo vertė: 230645 Eur
Indeksuota miško vertė: 230645 Eur
Indeksuota miško medynų vertė: 219586 Eur
Žemės sklypo vertė: 52659 Eur
Miško žemės ir medynų vertė: 52659 Eur
Miško medynų vertė: 45747 Eur
Vidutinė rinkos vertė: 246986 Eur
Vidutinės rinkos vertės nustatymo data: 2021-11-19
Vidutinės rinkos vertės nustatymo būdas: Masinis vertinimas
Kadastro duomenų nustatymo data: 2021-04-21

3. Daikto priklausiniai iš kito registro: įrašų nėra

4. Nuosavybė:

4.1.

Nuosavybės teisė
Savininkas: LIETUVOS RESPUBLIKA, a.k. 111105555
Daiktas: žemės sklypas Nr. 4400-5688-2094, aprašytas p. 2.1.
Įregistravimo pagrindas: 2021-06-29 Nacionalinės žemės tarnybos teritorinio skyriaus vedėjo sprendimas Nr. 39SK-345-(14.39.110 E.)
2021-11-12 Nacionalinės žemės tarnybos teritorinio skyriaus vedėjo įsakymas Nr. 39VJ-403-(14.39.2 E.)
Įrašas galioja: Nuo 2021-11-22

5. Valstybės ir savivaldybių žemės patikėjimo teisė:

5.1.

Valstybinės žemės patikėjimo teisė
Patikėtinis: Nacionalinė žemės tarnyba prie Žemės ūkio ministerijos, a.k. 188704927
Daiktas: žemės sklypas Nr. 4400-5688-2094, aprašytas p. 2.1.
Įregistravimo pagrindas: 2021-06-29 Nacionalinės žemės tarnybos teritorinio skyriaus vedėjo sprendimas Nr. 39SK-345-(14.39.110 E.)
2021-11-12 Nacionalinės žemės tarnybos teritorinio skyriaus vedėjo įsakymas Nr. 39VJ-403-(14.39.2 E.)
Įrašas galioja: Nuo 2021-11-22

6. Kitos daiktinės teisės:

6.1.

Kelio servitutas - teisė važiuoti transporto priemonėmis, naudotis pėsčiųjų taku, varyti galvijus (tarnaujantis)
Daiktas: žemės sklypas Nr. 4400-5688-2094, aprašytas p. 2.1.
Įregistravimo pagrindas: 2021-06-29 Nacionalinės žemės tarnybos teritorinio skyriaus vedėjo sprendimas Nr. 39SK-345-(14.39.110 E.)
2021-11-12 Nacionalinės žemės tarnybos teritorinio skyriaus vedėjo įsakymas Nr. 39VJ-403-(14.39.2 E.)
Plotas: 156.00 kv. m
Aprašymas: Plane pažymėtas simboliu S2
Įrašas galioja: Nuo 2021-11-22

6.2.

Kelio servitutas - teisė važiuoti transporto priemonėmis, naudotis pėsčiųjų taku, varyti galvijus (tarnaujantis)
Daiktas: žemės sklypas Nr. 4400-5688-2094, aprašytas p. 2.1.
Įregistravimo pagrindas: 2021-06-29 Nacionalinės žemės tarnybos teritorinio skyriaus vedėjo sprendimas Nr. 39SK-345-(14.39.110 E.)
2021-11-12 Nacionalinės žemės tarnybos teritorinio skyriaus vedėjo įsakymas Nr. 39VJ-403-(14.39.2 E.)
Plotas: 1136.00 kv. m
Aprašymas: Plane pažymėtas simboliu S1
Įrašas galioja: Nuo 2021-11-22

7. Juridiniai faktai: įrašų nėra

8. Žymos: įrašų nėra

9. Teritorijos, kuriose taikomos specialiosios žemės naudojimo sąlygos:

- 9.1. Kultūros paveldo objektų ir vietovių teritorijos, jų apsaugos zonos (V skyrius, pirmasis skirsnis)
Daiktas: žemės sklypas Nr. 4400-5688-2094, aprašytas p. 2.1.
[registravimo pagrindas: 2021-06-29 Nacionalinės žemės tarnybos teritorinio skyriaus vedėjo sprendimas Nr. 39SK-345-(14.39.110 E.)
2021-11-12 Nacionalinės žemės tarnybos teritorinio skyriaus vedėjo įsakymas Nr. 39VJ-403-(14.39.2 E.)
Plotas: 116378.00 kv. m
[rašas galioja: Nuo 2021-11-19
- 9.2. Kelių apsaugos zonos (III skyrius, antrasis skirsnis)
Daiktas: žemės sklypas Nr. 4400-5688-2094, aprašytas p. 2.1.
[registravimo pagrindas: 2021-06-29 Nacionalinės žemės tarnybos teritorinio skyriaus vedėjo sprendimas Nr. 39SK-345-(14.39.110 E.)
2021-11-12 Nacionalinės žemės tarnybos teritorinio skyriaus vedėjo įsakymas Nr. 39VJ-403-(14.39.2 E.)
Plotas: 3860.00 kv. m
[rašas galioja: Nuo 2021-11-19
- 9.3. Paviršinių vandens telkinių apsaugos zonos (VI skyrius, septintasis skirsnis)
Daiktas: žemės sklypas Nr. 4400-5688-2094, aprašytas p. 2.1.
[registravimo pagrindas: 2021-06-29 Nacionalinės žemės tarnybos teritorinio skyriaus vedėjo sprendimas Nr. 39SK-345-(14.39.110 E.)
2021-11-12 Nacionalinės žemės tarnybos teritorinio skyriaus vedėjo įsakymas Nr. 39VJ-403-(14.39.2 E.)
Plotas: 46382.00 kv. m
[rašas galioja: Nuo 2021-11-19
- 9.4. Miško žemė (VI skyrius, trečiasis skirsnis)
Daiktas: žemės sklypas Nr. 4400-5688-2094, aprašytas p. 2.1.
[registravimo pagrindas: 2021-06-29 Nacionalinės žemės tarnybos teritorinio skyriaus vedėjo sprendimas Nr. 39SK-345-(14.39.110 E.)
2021-11-12 Nacionalinės žemės tarnybos teritorinio skyriaus vedėjo įsakymas Nr. 39VJ-403-(14.39.2 E.)
Plotas: 575024.00 kv. m
[rašas galioja: Nuo 2021-11-19
- 9.5. Hidrografiniai draustiniai (V skyrius, vienuoliktasis skirsnis)
Daiktas: žemės sklypas Nr. 4400-5688-2094, aprašytas p. 2.1.
[registravimo pagrindas: 2021-06-29 Nacionalinės žemės tarnybos teritorinio skyriaus vedėjo sprendimas Nr. 39SK-345-(14.39.110 E.)
2021-11-12 Nacionalinės žemės tarnybos teritorinio skyriaus vedėjo įsakymas Nr. 39VJ-403-(14.39.2 E.)
Plotas: 191813.00 kv. m
[rašas galioja: Nuo 2021-11-19
- 9.6. Valstybiniai parkai (V skyrius, dvidešimt trečiasis skirsnis)
Daiktas: žemės sklypas Nr. 4400-5688-2094, aprašytas p. 2.1.
[registravimo pagrindas: 2021-06-29 Nacionalinės žemės tarnybos teritorinio skyriaus vedėjo sprendimas Nr. 39SK-345-(14.39.110 E.)
2021-11-12 Nacionalinės žemės tarnybos teritorinio skyriaus vedėjo įsakymas Nr. 39VJ-403-(14.39.2 E.)
Plotas: 576316.00 kv. m
[rašas galioja: Nuo 2021-11-19
- 9.7. Gamtiniai ir kompleksiniai draustiniai (V skyrius, aštuntasis skirsnis)
Daiktas: žemės sklypas Nr. 4400-5688-2094, aprašytas p. 2.1.
[registravimo pagrindas: 2021-06-29 Nacionalinės žemės tarnybos teritorinio skyriaus vedėjo sprendimas Nr. 39SK-345-(14.39.110 E.)
2021-11-12 Nacionalinės žemės tarnybos teritorinio skyriaus vedėjo įsakymas Nr. 39VJ-403-(14.39.2 E.)
Plotas: 576316.00 kv. m
[rašas galioja: Nuo 2021-11-19
- 9.8. Kraštovaizdžio draustiniai (V skyrius, dvidešimt antrasis skirsnis)
Daiktas: žemės sklypas Nr. 4400-5688-2094, aprašytas p. 2.1.
[registravimo pagrindas: 2021-06-29 Nacionalinės žemės tarnybos teritorinio skyriaus vedėjo sprendimas Nr. 39SK-345-(14.39.110 E.)
2021-11-12 Nacionalinės žemės tarnybos teritorinio skyriaus vedėjo įsakymas Nr. 39VJ-403-(14.39.2 E.)
Plotas: 384503.00 kv. m
[rašas galioja: Nuo 2021-11-19
- 9.9. Paviršinių vandens telkinių pakrantės apsaugos juostos (VI skyrius, aštuntasis skirsnis)
Daiktas: žemės sklypas Nr. 4400-5688-2094, aprašytas p. 2.1.
[registravimo pagrindas: 2021-06-29 Nacionalinės žemės tarnybos teritorinio skyriaus vedėjo sprendimas Nr. 39SK-345-(14.39.110 E.)
2021-11-12 Nacionalinės žemės tarnybos teritorinio skyriaus vedėjo įsakymas Nr. 39VJ-403-(14.39.2 E.)
Plotas: 6650.00 kv. m

[rašas galioja: Nuo 2021-11-19

10. Daikto registravimas ir kadastro žymos:

10.1.

Suformuotas naujas (daikto registravimas)

Daiktas: žemės sklypas Nr. 4400-5688-2094, aprašytas p. 2.1.

[registravimo pagrindas: 2021-06-29 Nacionalinės žemės tarnybos teritorinio skyriaus vedėjo sprendimas Nr. 39SK-345-(14.39.110 E.)

2021-08-02 Nekilnojamojo daikto kadastro duomenų byla

2021-11-12 Nacionalinės žemės tarnybos teritorinio skyriaus vedėjo įsakymas Nr. 39VJ-403-(14.39.2 E.)

[rašas galioja: Nuo 2021-11-19

10.2.

Kadastrinius matavimus atliko (kadastro žyma)

ALGIS KABAŠINSKAS

Daiktas: žemės sklypas Nr. 4400-5688-2094, aprašytas p. 2.1.

[registravimo pagrindas: 2008-05-20 Kvalifikacijos pažymėjimas Nr. 2M-M-166

2021-08-02 Nekilnojamojo daikto kadastro duomenų byla

[rašas galioja: Nuo 2021-11-19

11. Registro pastabos ir nuorodos: įrašų nėra

12. Kita informacija: įrašų nėra

13. Informacija apie duomenų sandoriui tikslinimą: įrašų nėra

14. Asmenvardžių istorija: įrašų nėra

Dokumentą atspausdino

AUŠRA GIRDZIUŠIENĖ



VALSTYBĖS ĮMONĖ REGISTRŲ CENTRAS

Lvovo g. 25-101, 09320 Vilnius, tel. (8 5) 2688 262, el. p. info@registrucentras.lt
Duomenys kaupiami ir saugomi Juridinių asmenų registre, kodas 124110246

NEKILNOJAMOJO TURTO REGISTRO DUOMENŲ BAZĖS IŠRAŠAS

2021-10-25 11:07:58

- 1. Nekilnojamojo turto registre įregistruotas turtas:**
 Registro Nr.: 44/2610450
 Registro tipas: Žemės sklypas
 Sudarymo data: 2021-03-12
 Ignalinos r. sav., Linkmenų sen., Cijonų k.
- 2. Nekilnojamieji daiktai:**
 2.1. Žemės sklypas
 Ignalinos r. sav., Linkmenų sen., Cijonų k.
 Unikalus daikto numeris: 4400-5615-5326
 Žemės sklypo kadastro numeris ir kadastro vietovės pavadinimas: 4540/0004:181 Linkmenų k.v.
 Daikto pagrindinė naudojimo paskirtis: Miškų ūkio
 Žemės sklypo naudojimo būdas: Apsauginių miškų sklypai
 Žemės sklypo plotas: 8.0993 ha
 Miško žemės plotas: 5.0985 ha
 Miško plotas, įregistruotas Miškų valstybės kadastre: 5.0774 ha
 Duomenų apie Miškų valstybės kadastrę įregistruotą miško plotą pateikimo data: 2021-09-15
 Kelių plotas: 0.0978 ha
 Kitos žemės plotas: 2.9030 ha
 Žemės ūkio naudmenų našumo balas: 34.4
 Matavimų tipas: Žemės sklypas suformuotas atliekant kadastrinius matavimus
 Indeksuota žemės sklypo vertė: 5654 Eur
 Indeksuota miško vertė: 5654 Eur
 Indeksuota miško medynų vertė: 4416 Eur
 Žemės sklypo vertė: 1694 Eur
 Miško žemės ir medynų vertė: 1694 Eur
 Miško medynų vertė: 920 Eur
 Vidutinė rinkos vertė: 12556 Eur
 Vidutinės rinkos vertės nustatymo data: 2021-03-12
 Vidutinės rinkos vertės nustatymo būdas: Masinis vertinimas
 Kadastro duomenų nustatymo data: 2020-11-11
- 3. Daikto priklausiniai iš kito registro: įrašų nėra**
- 4. Nuosavybė:**
 4.1. Nuosavybės teisė
 Savininkas: LIETUVOS RESPUBLIKA, a.k. 111105555
 Daiktas: žemės sklypas Nr. 4400-5615-5326, aprašytas p. 2.1.
 Įregistravimo pagrindas: 2021-02-26 Nacionalinės žemės tarnybos teritorinio skyriaus vedėjo sprendimas Nr. 39SK-122-(14.39.110 E.)
 Įrašas galioja: Nuo 2021-03-17
- 5. Valstybės ir savivaldybių žemės patikėjimo teisė:**
 5.1. Valstybinė žemės patikėjimo teisė
 Patikėtinis: Nacionalinė žemės tarnyba prie Žemės ūkio ministerijos, a.k. 188704927
 Daiktas: žemės sklypas Nr. 4400-5615-5326, aprašytas p. 2.1.
 Įregistravimo pagrindas: 2021-02-26 Nacionalinės žemės tarnybos teritorinio skyriaus vedėjo sprendimas Nr. 39SK-122-(14.39.110 E.)
 Įrašas galioja: Nuo 2021-03-17
- 6. Kitos daiktinės teisės:**
 6.1. Kelio servitutas - teisė važiuoti transporto priemonėmis, naudotis pėsčiųjų taku, varyti galvijus (tarnaujantis)
 Daiktas: žemės sklypas Nr. 4400-5615-5326, aprašytas p. 2.1.
 Įregistravimo pagrindas: 2021-02-26 Nacionalinės žemės tarnybos teritorinio skyriaus vedėjo sprendimas Nr. 39SK-122-(14.39.110 E.)
 Plotas: 978.00 kv. m
 Aprašymas: Plane pažymėtas indeksu "S"
 Įrašas galioja: Nuo 2021-03-17
- 7. Juridiniai faktai: įrašų nėra**
- 8. Žymos: įrašų nėra**
- 9. Teritorijos, kuriose taikomos specialiosios žemės naudojimo sąlygos:**
 9.1. Valstybiniai parkai (V skyrius, dvidešimt trečiasis skirsnis)
 Daiktas: žemės sklypas Nr. 4400-5615-5326, aprašytas p. 2.1.
 Įregistravimo pagrindas: 2021-02-26 Nacionalinės žemės tarnybos teritorinio skyriaus vedėjo sprendimas Nr. 39SK-122-(14.39.110 E.)
 Plotas: 80993.00 kv. m

Įrašas galioja: Nuo 2021-03-12

9.2.

Miško žemė (VI skyrius, trečiasis skirsnis)

Daiktas: žemės sklypas Nr. 4400-5615-5326, aprašytas p. 2.1.

Įregistravimo pagrindas: 2021-02-26 Nacionalinės žemės tarnybos teritorinio skyriaus vedėjo sprendimas Nr. 39SK-122-(14.39.110 E.)

Plotas: 80993.00 kv. m

Įrašas galioja: Nuo 2021-03-12

10. Daikto registravimas ir kadastro žymos:

10.1.

Suformuotas naujas (daikto registravimas)

Daiktas: žemės sklypas Nr. 4400-5615-5326, aprašytas p. 2.1.

Įregistravimo pagrindas: 2021-02-26 Nacionalinės žemės tarnybos teritorinio skyriaus vedėjo sprendimas Nr. 39SK-122-(14.39.110 E.)

Įrašas galioja: Nuo 2021-03-12

10.2.

Kadastrinius matavimus atliko (kadastro žyma)

RAMŪNAS RUTKAUSKAS

Daiktas: žemės sklypas Nr. 4400-5615-5326, aprašytas p. 2.1.

Įregistravimo pagrindas: 2014-09-11 Kvalifikacijos pažymėjimas Nr. 2M-M-2115

2020-11-11 Nekilnojamojo daikto kadastro duomenų byla

Įrašas galioja: Nuo 2021-03-12

11. Registro pastabos ir nuorodos: įrašų nėra

12. Kita informacija: įrašų nėra

13. Informacija apie duomenų sandoriui tikslinimą: įrašų nėra

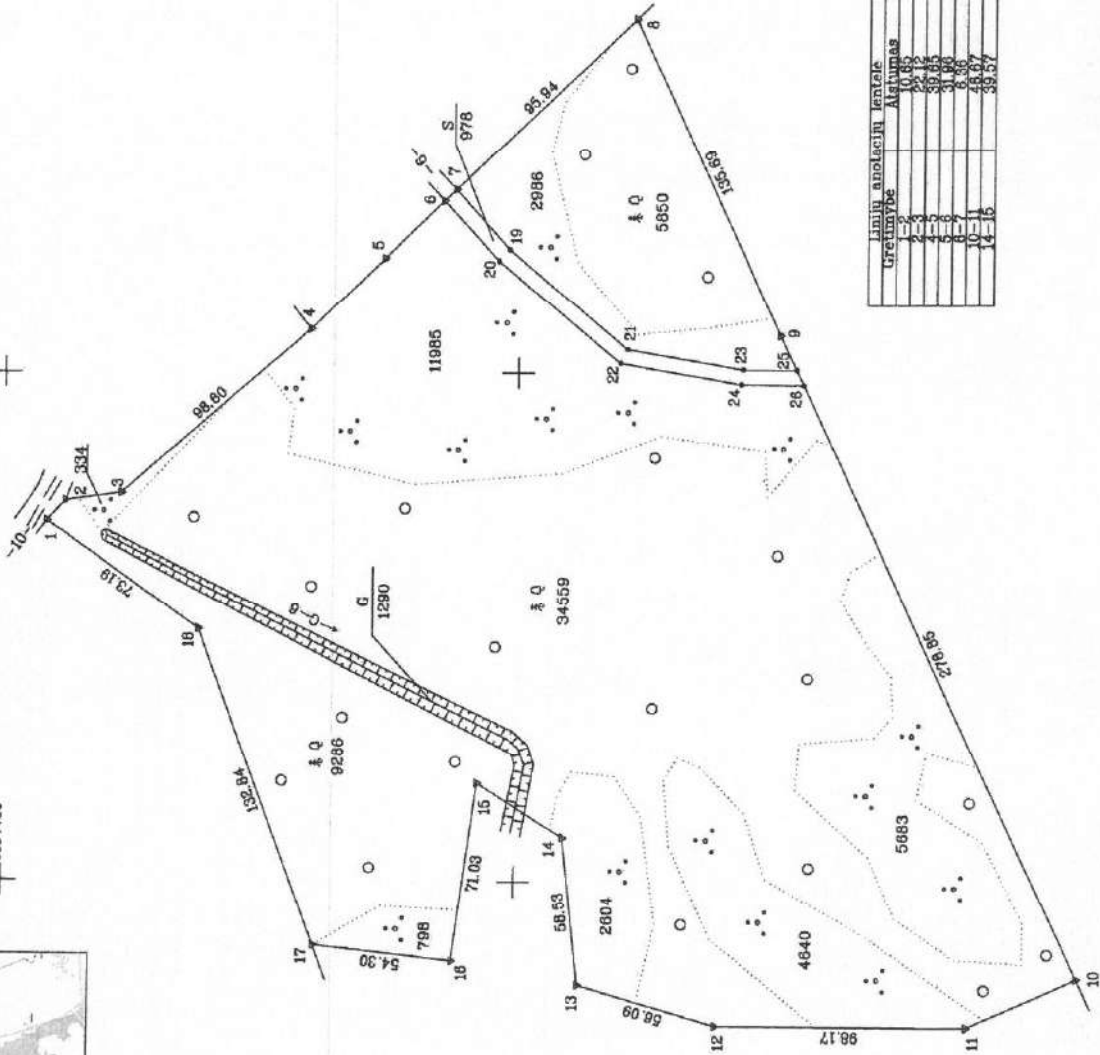
Dokumentą atspausdino

AUŠRA GIRDZIUSIENĖ

ŽEMĖS SKLYPO PLANAS M 1:2000

Sklypo plotas 80993 m²

628800
8134400



Linijų anotacijų lentelė	Užrašymai	Atkurtumas
1	10.85	100%
2	22.18	100%
3	4.00	100%
4	39.65	100%
5	31.80	100%
6	8.88	100%
7	23.97	100%
8	39.57	100%

SUTARTINAI ŽENKLAI:
 ▼ Žemės sklypo pastovūs riboženkiai
 ○ Žemės sklypo laikini ženkai
 — Žemės sklypo riba

Kadastras:	vietovė	lankmenų	bioklas	sklypas
	Žemės sklypo kadastro Nr.:	4 5 4 0 0 0 4	0 0 0 4	

Savininkystė	Igalios
Sėtinėjimas	Įankmenų
Gyvenamoji vietovė	Cijonių k.
Galvė, namo Nr.:	Proj. skl. Nr. 2015-2

Greitimo žemės sklypo kadastro Nr.	Pastabas
1-2	Kelias 10 m. pl.
2-4	4540/0005-0339
4-6	4540/0005-0327
6-7	Kelias 6 m. pl.
7-8	4540/0005-0328
8-10	4540/0004-0014
10-17	
17-1	4540/0004-0011

Su pagal 2020 m. 10 mėn. 02 d. atliktą žemės sklypo ribų patikrinimą, parodymą parengtame žemės sklypo plane išbraižyti ribomis ir apskaičiuota žemės sklypo plotu sutiktai:

Letuvos Respublika
 (šalinis sklypo savininkas) (šalinis arto būsimoji) (patikrintas) (pareiškė) (data)



VI Valstybės Žemės Fondas

K. Donelaičio 33, LT-44940 Kaukas, e. p. kaunas@vzf.lt, tel. 3705 4704

Paraišas	Vardas, pavardė	Deja	2020-10-12
Paraišos sudovos	Linas Daipkus	Užrašymų knyga	2020-10-12
Specialistas	Ramūnas Ruzauskas	Užrašymų knyga	2020-10-12

Mūninko kvalifikacijos pažymėjimo Nr.: 2M-M-2115





VALSTYBĖS ĮMONĖ REGISTRŲ CENTRAS

Lvovo g. 25-101, 09320 Vilnius, tel. (8 5) 2688 262, el. p. info@registorcentras.lt
Duomenys kaupiami ir saugomi Juridinių asmenų registre, kodas 124110246

NEKILNOJAMOJO TURTO REGISTRO DUOMENŲ BAZĖS IŠRAŠAS

2021-10-25 11:09:44

1. Nekilnojamojo turto registre įregistruotas turtas:

Registro Nr.: 44/2610451
Registro tipas: Žemės sklypas
Sudarymo data: 2021-03-12
Ignalinos r. sav., Linkmenų sen., Cijonų k.

2. Nekilnojamieji daiktai:

2.1.

Žemės sklypas
Ignalinos r. sav., Linkmenų sen., Cijonų k.
Unikalus daikto numeris: 4400-5615-5330
Žemės sklypo kadastro numeris ir kadastro vietovės pavadinimas: 4540/0004:182 Linkmenų k.v.
Daikto pagrindinė naudojimo paskirtis: Miškų ūkio
Žemės sklypo naudojimo būdas: Apsauginių miškų sklypai
Žemės sklypo plotas: 10.3203 ha
Miško žemės plotas: 6.5039 ha
Miško plotas, įregistruotas Miškų valstybės kadastrė: 6.6030 ha
Duomenų apie Miškų valstybės kadastrė įregistruotą miško plotą pateikimo data: 2021-09-15
Kitos žemės plotas: 3.8164 ha
Matavimų tipas: Žemės sklypas suformuotas atliekant kadastrinius matavimus
Indeksuota žemės sklypo vertė: 13222 Eur
Indeksuota miško vertė: 13222 Eur
Indeksuota miško medynų vertė: 12269 Eur
Žemės sklypo vertė: 3152 Eur
Miško žemės ir medynų vertė: 3152 Eur
Miško medynų vertė: 2556 Eur
Vidutinė rinkos vertė: 20029 Eur
Vidutinės rinkos vertės nustatymo data: 2021-03-12
Vidutinės rinkos vertės nustatymo būdas: Masinis vertinimas
Kadastro duomenų nustatymo data: 2020-12-14
Teritorija, kurioje taikomos specialiosios žemės naudojimo sąlygos: Elektros tinklų apsaugos zonos (III skyrius, ketvirtasis skirsnis)
Teritorijos unikalus numeris: 100055847
Teritorijos nustatymo data: 2021-10-01
Žymos apie teritoriją padarymo data: 2021-10-13

3. Daikto priklausiniai iš kito registro: įrašų nėra

4. Nuosavybė:

4.1.

Nuosavybės teisė
Savininkas: LIETUVOS RESPUBLIKA, a.k. 111105555
Daiktas: žemės sklypas Nr. 4400-5615-5330, aprašytas p. 2.1.
Įregistravimo pagrindas: 2021-02-26 Nacionalinės žemės tarnybos teritorinio skyriaus vedėjo sprendimas Nr. 39SK-121-(14.39.110 E.)
Įrašas galioja: Nuo 2021-03-17

5. Valstybės ir savivaldybių žemės patikėjimo teisė:

5.1.

Valstybinės žemės patikėjimo teisė
Patikėtinis: Nacionalinė žemės tarnyba prie Žemės ūkio ministerijos, a.k. 188704927
Daiktas: žemės sklypas Nr. 4400-5615-5330, aprašytas p. 2.1.
Įregistravimo pagrindas: 2021-02-26 Nacionalinės žemės tarnybos teritorinio skyriaus vedėjo sprendimas Nr. 39SK-121-(14.39.110 E.)
Įrašas galioja: Nuo 2021-03-17

6. Kitos daiktinės teisės : įrašų nėra

7. Juridiniai faktai: įrašų nėra

8. Žymos: įrašų nėra

9. Teritorijos, kuriose taikomos specialiosios žemės naudojimo sąlygos:

9.1.

Valstybiniai parkai (V skyrius, dvidešimt trečiasis skirsnis)
Daiktas: žemės sklypas Nr. 4400-5615-5330, aprašytas p. 2.1.
Įregistravimo pagrindas: 2021-02-26 Nacionalinės žemės tarnybos teritorinio skyriaus vedėjo sprendimas Nr. 39SK-121-(14.39.110 E.)
Plotas: 103203.00 kv. m
Įrašas galioja: Nuo 2021-03-12

9.2.

Elektros tinklų apsaugos zonos (III skyrius, ketvirtasis skirsnis)
Daiktas: žemės sklypas Nr. 4400-5615-5330, aprašytas p. 2.1.
Įregistravimo pagrindas: 2021-02-26 Nacionalinės žemės tarnybos teritorinio skyriaus vedėjo sprendimas Nr. 39SK-121-(14.39.110 E.)

Plotas: 1264.00 kv. m
Įrašas galioja: Nuo 2021-03-12

9.3.

Miško žemė (VI skyrius, trečiasis skirsnis)
Daiktas: žemės sklypas Nr. 4400-5615-5330, aprašytas p. 2.1.
Įregistravimo pagrindas: 2021-02-26 Nacionalinės žemės tarnybos teritorinio skyriaus vedėjo sprendimas Nr. 39SK-121-(14.39.110 E.)

Plotas: 103203.00 kv. m
Įrašas galioja: Nuo 2021-03-12

9.4.

Pelkės ir šaltinynai (VI skyrius, devintasis skirsnis)
Daiktas: žemės sklypas Nr. 4400-5615-5330, aprašytas p. 2.1.
Įregistravimo pagrindas: 2021-02-26 Nacionalinės žemės tarnybos teritorinio skyriaus vedėjo sprendimas Nr. 39SK-121-(14.39.110 E.)

Plotas: 16494.00 kv. m
Įrašas galioja: Nuo 2021-03-12

9.5.

Kelių apsaugos zonos (III skyrius, antrasis skirsnis)
Daiktas: žemės sklypas Nr. 4400-5615-5330, aprašytas p. 2.1.
Įregistravimo pagrindas: 2021-02-26 Nacionalinės žemės tarnybos teritorinio skyriaus vedėjo sprendimas Nr. 39SK-121-(14.39.110 E.)

Plotas: 3929.00 kv. m
Įrašas galioja: Nuo 2021-03-12

10. Daikto registravimas ir kadastro žymos:

10.1.

Suformuotas naujas (daikto registravimas)
Daiktas: žemės sklypas Nr. 4400-5615-5330, aprašytas p. 2.1.
Įregistravimo pagrindas: 2021-02-26 Nacionalinės žemės tarnybos teritorinio skyriaus vedėjo sprendimas Nr. 39SK-121-(14.39.110 E.)

Įrašas galioja: Nuo 2021-03-12

10.2.

Kadastrinius matavimus atliko (kadastro žyma)
RAMŪNAS RUTKAUSKAS
Daiktas: žemės sklypas Nr. 4400-5615-5330, aprašytas p. 2.1.
Įregistravimo pagrindas: 2014-09-11 Kvalifikacijos pažymėjimas Nr. 2M-M-2115
2020-12-14 Nekilnojamojo daikto kadastro duomenų byla
Įrašas galioja: Nuo 2021-03-12

11. Registro pastabos ir nuorodos: įrašų nėra

12. Kita informacija: įrašų nėra

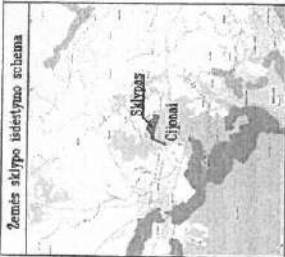
13. Informacija apie duomenų sandoriui tikslinimą: įrašų nėra

Dokumentą atspausdino

AUŠRA GIRDZIUŠIENĖ

ŽEMĖS SKLYPO PLANAS M 1:5000

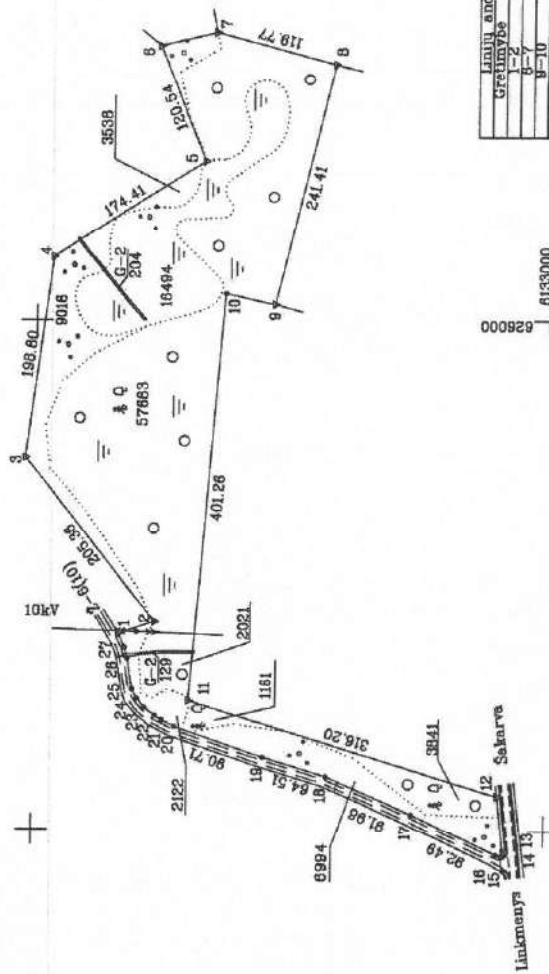
Sklypo plotas 103203 m²



Kadastras:	vieta	linkmenų	blokas	sklypas
	žemės sklypo kadastro Nr.	4 5 4 0 0 0 0 4		

Savininkystė	Ignatino
Seminija	Linkmenų
Gyvenamoji vieta	Cijonų k.
Gėvė, namo Nr.	Proj. skl. Nr. 2016-4

Crečimybė	Crečimo žemės sklypo kadastro Nr.	Paaiškos
1-6	4540/0004:0182	
6-7	4540/0004:0177	
7-8	4540/0004:0146	
8-9	4540/0004:0080	
9-12	4540/0004:0027	
12-15		Rajoninis kelias Nr. 1402
15-1		Linkmenų sen. kelias



Linijų apibrėžčių lentelė	Apibrėžimas
1-2	119.77
2-3	174.41
3-4	198.80
4-5	3639
5-6	120.54
6-7	241.41
7-8	119.77
8-9	401.26
9-10	43.87
10-11	55.86
11-12	65.86
12-13	4.43
13-14	2.30
14-15	13.94
15-16	15.87
16-17	12.75
17-18	11.67
18-19	10.38
19-20	32.08
20-21	10.81
21-22	14.53
22-23	14.53
23-24	14.53
24-25	14.53
25-26	14.53
26-27	14.53
27-28	14.53
28-29	14.53
29-30	14.53
30-31	14.53
31-32	14.53
32-33	14.53
33-34	14.53
34-35	14.53
35-36	14.53
36-37	14.53
37-38	14.53
38-39	14.53
39-40	14.53
40-41	14.53
41-42	14.53
42-43	14.53
43-44	14.53
44-45	14.53
45-46	14.53
46-47	14.53
47-48	14.53
48-49	14.53
49-50	14.53
50-51	14.53
51-52	14.53
52-53	14.53
53-54	14.53
54-55	14.53
55-56	14.53
56-57	14.53
57-58	14.53
58-59	14.53
59-60	14.53
60-61	14.53
61-62	14.53
62-63	14.53
63-64	14.53
64-65	14.53
65-66	14.53
66-67	14.53
67-68	14.53
68-69	14.53
69-70	14.53
70-71	14.53
71-72	14.53
72-73	14.53
73-74	14.53
74-75	14.53
75-76	14.53
76-77	14.53
77-78	14.53
78-79	14.53
79-80	14.53
80-81	14.53
81-82	14.53
82-83	14.53
83-84	14.53
84-85	14.53
85-86	14.53
86-87	14.53
87-88	14.53
88-89	14.53
89-90	14.53
90-91	14.53
91-92	14.53
92-93	14.53
93-94	14.53
94-95	14.53
95-96	14.53
96-97	14.53
97-98	14.53
98-99	14.53
99-100	14.53
100-101	14.53
101-102	14.53
102-103	14.53
103-104	14.53
104-105	14.53
105-106	14.53
106-107	14.53
107-108	14.53
108-109	14.53
109-110	14.53
110-111	14.53
111-112	14.53
112-113	14.53
113-114	14.53
114-115	14.53
115-116	14.53
116-117	14.53
117-118	14.53
118-119	14.53
119-120	14.53
120-121	14.53
121-122	14.53
122-123	14.53
123-124	14.53
124-125	14.53
125-126	14.53
126-127	14.53
127-128	14.53
128-129	14.53
129-130	14.53
130-131	14.53
131-132	14.53
132-133	14.53
133-134	14.53
134-135	14.53
135-136	14.53
136-137	14.53
137-138	14.53
138-139	14.53
139-140	14.53
140-141	14.53
141-142	14.53
142-143	14.53
143-144	14.53
144-145	14.53
145-146	14.53
146-147	14.53
147-148	14.53
148-149	14.53
149-150	14.53
150-151	14.53
151-152	14.53
152-153	14.53
153-154	14.53
154-155	14.53
155-156	14.53
156-157	14.53
157-158	14.53
158-159	14.53
159-160	14.53
160-161	14.53
161-162	14.53
162-163	14.53
163-164	14.53
164-165	14.53
165-166	14.53
166-167	14.53
167-168	14.53
168-169	14.53
169-170	14.53
170-171	14.53
171-172	14.53
172-173	14.53
173-174	14.53
174-175	14.53
175-176	14.53
176-177	14.53
177-178	14.53
178-179	14.53
179-180	14.53
180-181	14.53
181-182	14.53
182-183	14.53
183-184	14.53
184-185	14.53
185-186	14.53
186-187	14.53
187-188	14.53
188-189	14.53
189-190	14.53
190-191	14.53
191-192	14.53
192-193	14.53
193-194	14.53
194-195	14.53
195-196	14.53
196-197	14.53
197-198	14.53
198-199	14.53
199-200	14.53
200-201	14.53
201-202	14.53
202-203	14.53
203-204	14.53
204-205	14.53
205-206	14.53
206-207	14.53
207-208	14.53
208-209	14.53
209-210	14.53
210-211	14.53
211-212	14.53
212-213	14.53
213-214	14.53
214-215	14.53
215-216	14.53
216-217	14.53
217-218	14.53
218-219	14.53
219-220	14.53
220-221	14.53
221-222	14.53
222-223	14.53
223-224	14.53
224-225	14.53
225-226	14.53
226-227	14.53
227-228	14.53
228-229	14.53
229-230	14.53
230-231	14.53
231-232	14.53
232-233	14.53
233-234	14.53
234-235	14.53
235-236	14.53
236-237	14.53
237-238	14.53
238-239	14.53
239-240	14.53
240-241	14.53
241-242	14.53
242-243	14.53
243-244	14.53
244-245	14.53
245-246	14.53
246-247	14.53
247-248	14.53
248-249	14.53
249-250	14.53
250-251	14.53
251-252	14.53
252-253	14.53
253-254	14.53
254-255	14.53
255-256	14.53
256-257	14.53
257-258	14.53
258-259	14.53
259-260	14.53
260-261	14.53
261-262	14.53
262-263	14.53
263-264	14.53
264-265	14.53
265-266	14.53
266-267	14.53
267-268	14.53
268-269	14.53
269-270	14.53
270-271	14.53
271-272	14.53
272-273	14.53
273-274	14.53
274-275	14.53
275-276	14.53
276-277	14.53
277-278	14.53
278-279	14.53
279-280	14.53
280-281	14.53
281-282	14.53
282-283	14.53
283-284	14.53
284-285	14.53
285-286	14.53
286-287	14.53
287-288	14.53
288-289	14.53
289-290	14.53
290-291	14.53
291-292	14.53
292-293	14.53
293-294	14.53
294-295	14.53
295-296	14.53
296-297	14.53
297-298	14.53
298-299	14.53
299-300	14.53
300-301	14.53
301-302	14.53
302-303	14.53
303-304	14.53
304-305	14.53
305-306	14.53
306-307	14.53
307-308	14.53
308-309	14.53
309-310	14.53
310-311	14.53
311-312	14.53
312-313	14.53
313-314	14.53
314-315	14.53
315-316	14.53
316-317	14.53
317-318	14.53
318-319	14.53
319-320	14.53
320-321	14.53
321-322	14.53
322-323	14.53
323-324	14.53
324-325	14.53
325-326	14.53
326-327	14.53
327-328	14.53
328-329	14.53
329-330	14.53
330-331	14.53
331-332	14.53
332-333	14.53
333-334	14.53
334-335	14.53
335-336	14.53
336-337	14.53
337-338	14.53
338-339	14.53
339-340	14.53
340-341	14.53
341-342	14.53
342-343	14.53
343-344	14.53
344-345	14.53
345-346	14.53
346-347	14.53
347-348	14.53
348-349	14.53
349-350	14.53
350-351	14.53
351-352	14.53
352-353	14.53
353-354	14.53
354-355	14.53
355-356	14.53
356-357	14.53
357-358	14.53
358-359	14.53
359-360	14.53
360-361	14.53
361-362	14.53
362-363	14.53
363-364	14.53
364-365	14.53
365-366	14.53
366-367	14.53
367-368	14.53
368-369	14.53
369-370	14.53
370-371	14.53
371-372	14.53
372-373	14.53
373-374	14.53
374-375	14.53
375-376	14.53
376-377	14.53
377-378	14.53
378-379	14.53
379-380	14.53
380-381	14.53
381-382	14.53
382-383	14.53
383-384	14.53
384-385	14.53
385-386	14.53
386-387	14.53
387-388	14.53
388-389	14.53
389-390	14.53
390-391	14.53
391-392	14.53
392-393	14.53
393-394	14.53
394-395	14.53
395-396	14.53
396-397	14.53
397-398	14.53
398-399	14.53
399-400	14.53
400-401	14.53
401-402	14.53
402-403	14.53
403-404	14.53
404-405	14.53
405-406	14.53
406-407	14.53
407-408	14.53
408-409	14.53
409-410	14.53
410-411	14.53
411-412	14.53
412-413	14.53
413-414	14.53
414-415	14.53
415-416	14.53
416-417	14.53
417-418	14.53
418-419	14.53
419-420	14.53
420-421	14.53
421-422	14.53
422-423	14.53
423-424	14.53
424-425	14.53
425-426	14.53
426-427	14.53
427-428	14.53
428-429	14.53
429-430	14.53

ŽEMĖS SKLYPO PLANAS M 1:5000

Žemės sklypo plotas 103203 m²

Žemės sklypo kadastro numeris:	kodas	blokas	sklypas
4 5 4 0 0 1 0 4	4	0	4

KOORDINAČIŲ ŽINIARAŠTIS

Koordinatinių sistemų LKS-94		X		Y		Kodas		X	Y
1	R	6133416.79	625694.28						
2	R	6133382.04	625705.81						
3	R	6133510.15	625866.31						
4	R	6133484.01	626063.38						
5	R	6133337.04	626157.29						
6	R	6133381.51	626269.33						
7	R	6133327.42	626282.54						
8	R	6133211.82	626251.21						
9	R	6133268.48	626016.54						
10	R	6133316.22	626027.46						
11	R	6133348.04	625627.46						
12	R	6133046.02	625533.83						
13	R	6133040.06	625480.48						
14	R	6133039.55	625476.08						
15	R	6133041.53	625474.91						
16	R	6133046.21	625476.49						
17	R	6133129.89	625515.89						
18	R	6133214.01	625553.10						
19	R	6133275.59	625572.33						
20	R	6133361.29	625602.07						
21	R	6133373.41	625608.40						
22	R	6133380.39	625612.94						
23	R	6133390.62	625620.51						
24	R	6133398.21	625629.37						
25	R	6133402.97	625638.57						
26	R	6133407.66	625670.31						
27	R	6133410.52	625680.84						

Žemės sklypo centro koordinatės		Darbo laikas	
Koordinatė X/Y	Koordinatės X/Y	Data	2020-08-14 2020-08-14
Valstybinė LKS-1994	X=6133400 Y=625944	Priėjungta	11:30 11:30
Žiniarašį sudarė:	GEDIMINAS MYKOLAS PUKELEVIČIUS	Aišjungta	12:30 12:30
v. pavardė	2M-M-151	kval. paž. nr.	parašas
			2020-09-03
			data



Šiandien Lietuvos Respublikos administracinių veiksnių kodeksu
112 straipsniu Naudotinių žemėsnaudis ribotumų samakimms abo sogađimms
užrašai būna paa septyniadimni: iki vieno šimto keturiasdešimt curų.

Duomenys apie teritorijas, kuriose taikomos specialiosios žemės naudojimo sąlygos		Teritorijos, kurioje taikomos specialiosios žemės naudojimo sąlygos, pavadinimas		Teritorijos, kurioje taikomos specialiosios žemės naudojimo sąlygos, plotas, m ²	
Eilės Nr.	Teritorijos, kurioje specialiosios žemės naudojimo sąlygos, kodas	Teritorijos, kurioje taikomos specialiosios žemės naudojimo sąlygos, pavadinimas	Teritorijos, kurioje taikomos specialiosios žemės naudojimo sąlygos, plotas, m ²		
1	102	Kelių apsaugos zonos (III skyrius, antrasis skirsnis)	3929		
2	106	Elektrous tinklų apsaugos zonos (III skyrius, ketvirtasis skirsnis)	1264		
3	126	Miško žemė (VI skyrius, trečiasis skirsnis)	103203		
4	130	Pelkės ir šalininiai (VI skyrius, devintasis skirsnis)	16494		
5	134	Valstybiniai parkai (V skyrius, dvidešimti trečiasis skirsnis)	103203		

Duomenys apie žemės sklypo servitutus	
Eilės Nr.	Nekilnojamojo turto registre įrašyti planavimo dokumente nustatyto servituto pavadinimas ir rūšis
-	-
	Servituto kodas
	Servituto plotas, m ²



VALSTYBĖS ĮMONĖ REGISTRŲ CENTRAS

Lvovo g. 25-101, 09320 Vilnius, tel. (8 5) 2688 262, el. p. info@registrucentras.lt
Duomenys kaupiami ir saugomi Juridinių asmenų registre, kodas 124110246

NEKILNOJAMOJO TURTO REGISTRO DUOMENŲ BAZĖS IŠRAŠAS

2021-10-25 11:11:07

1. Nekilnojamojo turto registre įregistruotas turtas:

Registro Nr.: 44/2610452
Registro tipas: Žemės sklypas
Sudarymo data: 2021-03-12

Ignalinos r. sav., Linkmenų sen., Rukiškės k.

2. Nekilnojamieji daiktai:

2.1.

Žemės sklypas

Ignalinos r. sav., Linkmenų sen., Rukiškės k.

Unikalus daikto numeris: 4400-5615-5341

Žemės sklypo kadastro numeris ir kadastro vietovės

pavadinimas: 4540/0004:183 Linkmenų k.v.

Daikto pagrindinė naudojimo paskirtis: Miškų ūkio

Žemės sklypo naudojimo būdas: Apsauginių miškų sklypai

Žemės sklypo plotas: 21.6886 ha

Miško žemės plotas: 14.1101 ha

Miško plotas, įregistruotas Miškų valstybės kadastre: 13.4865 ha

Duomenų apie Miškų valstybės kadastrę įregistruotą

miško plotą pateikimo data: 2021-09-15

Kitos žemės plotas: 7.5785 ha

Matavimų tipas: Žemės sklypas suformuotas atliekant kadastrinius matavimus

Indeksuota žemės sklypo vertė: 20640 Eur

Indeksuota miško vertė: 20640 Eur

Indeksuota miško medynų vertė: 17794 Eur

Žemės sklypo vertė: 5486 Eur

Miško žemės ir medynų vertė: 5486 Eur

Miško medynų vertė: 3707 Eur

Vidutinė rinkos vertė: 37994 Eur

Vidutinės rinkos vertės nustatymo data: 2021-03-12

Vidutinės rinkos vertės nustatymo būdas: Masinis vertinimas

Kadastro duomenų nustatymo data: 2020-11-11

Teritorija, kurioje taikomos specialiosios žemės

naudojimo sąlygos: Elektros tinklų apsaugos zonos (III skyrius, ketvirtasis skirsnis)

Teritorijos unikalus numeris: 100056448

Teritorijos nustatymo data: 2021-10-01

Žymos apie teritoriją padarymo data: 2021-10-14

3. Daikto priklausiniai iš kito registro: įrašų nėra

4. Nuosavybė:

4.1.

Nuosavybės teisė

Savininkas: LIETUVOS RESPUBLIKA, a.k. 111105555

Daiktas: žemės sklypas Nr. 4400-5615-5341, aprašytas p. 2.1.

Įregistravimo pagrindas: 2021-02-26 Nacionalinės žemės tarnybos teritorinio skyriaus vedėjo

sprendimas Nr. 39SK-120-(14.39.110 E.)

Įrašas galioja: Nuo 2021-03-17

5. Valstybės ir savivaldybių žemės patikėjimo teisė:

5.1.

Valstybinė žemės patikėjimo teisė

Patikėtinis: Nacionalinė žemės tarnyba prie Žemės ūkio ministerijos, a.k. 188704927

Daiktas: žemės sklypas Nr. 4400-5615-5341, aprašytas p. 2.1.

Įregistravimo pagrindas: 2021-02-26 Nacionalinės žemės tarnybos teritorinio skyriaus vedėjo

sprendimas Nr. 39SK-120-(14.39.110 E.)

Įrašas galioja: Nuo 2021-03-17

6. Kitos daiktinės teisės : įrašų nėra

7. Juridiniai faktai: įrašų nėra

8. Žymos: įrašų nėra

9. Teritorijos, kuriose taikomos specialiosios žemės naudojimo sąlygos:

9.1.

Elektros tinklų apsaugos zonos (III skyrius, ketvirtasis skirsnis)

Daiktas: žemės sklypas Nr. 4400-5615-5341, aprašytas p. 2.1.

Įregistravimo pagrindas: 2021-02-26 Nacionalinės žemės tarnybos teritorinio skyriaus vedėjo

sprendimas Nr. 39SK-120-(14.39.110 E.)

Plotas: 5860.00 kv. m

Įrašas galioja: Nuo 2021-03-12

9.2.

Valstybiniai parkai (V skyrius, dvidešimt trečiasis skirsnis)

Daiktas: žemės sklypas Nr. 4400-5615-5341, aprašytas p. 2.1.

Įregistravimo pagrindas: 2021-02-26 Nacionalinės žemės tarnybos teritorinio skyriaus vedėjo

sprendimas Nr. 39SK-120-(14.39.110 E.)

Plotas: 212509.00 kv. m
[rašas galioja: Nuo 2021-03-12

9.3.

Miško žemė (VI skyrius, trečiasis skirsnis)
Daiktas: žemės sklypas Nr. 4400-5615-5341, aprašytas p. 2.1.
[registravimo pagrindas: 2021-02-26 Nacionalinės žemės tarnybos teritorinio skyriaus vedėjo
sprendimas Nr. 39SK-120-(14.39.110 E.)
Plotas: 216886.00 kv. m
[rašas galioja: Nuo 2021-03-12

10. Daikto registravimas ir kadastro žymos:

10.1.

Suformuotas naujas (daikto registravimas)
Daiktas: žemės sklypas Nr. 4400-5615-5341, aprašytas p. 2.1.
[registravimo pagrindas: 2021-02-26 Nacionalinės žemės tarnybos teritorinio skyriaus vedėjo
sprendimas Nr. 39SK-120-(14.39.110 E.)
[rašas galioja: Nuo 2021-03-12

10.2.

Kadastrinius matavimus atliko (kadastro žyma)
RAMŪNAS RUTKAUSKAS
Daiktas: žemės sklypas Nr. 4400-5615-5341, aprašytas p. 2.1.
[registravimo pagrindas: 2014-09-11 Kvalifikacijos pažymėjimas Nr. 2M-M-2115
2020-11-11 Nekilnojamojo daikto kadastro duomenų byla
[rašas galioja: Nuo 2021-03-12

11. Registro pastabos ir nuorodos: įrašų nėra

12. Kita informacija: įrašų nėra

13. Informacija apie duomenų sandoriui tikslinimą: įrašų nėra

Dokumentą atspausdino

AUŠRA GIRDZIUSIENE

ŽEMĖS SKLYPO PLANAS M 1:5000

Žemės sklypo plotas 216886 m²

Žemės sklypo kadastro numeris:	4	1	5	4	0	0	0	0	4	sklypas
--------------------------------	---	---	---	---	---	---	---	---	---	---------

KOORDINACIŲ ŽINIARAŠTIS

Uždavinio Nr.	Kodas	X		Y		Taško Nr.	Kodas	X	Y
		Koordinatės X/Y	Koordinatės X/Y	Koordinatės X/Y	Koordinatės X/Y				
1	R	6134007.02	627030.50						
2	R	6133979.72	627037.97						
3	R	6133909.28	627057.73						
4	R	6133828.68	627089.88						
5	R	6133701.27	627137.16						
6	R	6133602.80	627168.38						
7	R	6133444.23	627224.54						
8	R	6133453.68	627183.55						
9	R	6133494.25	627174.09						
10	R	6133540.61	626979.85						
11	R	6133440.97	626973.26						
12	R	6133410.20	627130.68						
13	R	6133171.43	627199.95						
14	R	6133155.04	627146.09						
15	R	6133198.75	627109.95						
16	R	6133275.74	627152.44						
17	R	6133381.55	627126.39						
18	R	6133358.80	626956.44						
19	R	6133274.66	626967.51						
20	R	6133156.92	626817.40						
21	R	6133237.15	626796.48						
22	R	6133299.52	626893.52						
23	R	6133491.60	626761.63						
24	R	6133561.10	626859.35						
25	R	6133617.73	626938.96						
26	R	6133776.43	626862.88						
27	R	6133705.11	626684.91						
28	R	6133664.62	626583.86						
29	R	6133785.79	626545.29						
30	R	6133908.54	626814.66						

Žemės sklypo centro koordinatės		Darbo LIPOS laikas	
Koordinatės sistema	Koordinatės X/Y	Data	2020-08-14
Valstybinė LKS-1994	X=6133668 Y=627010	Prisijungta	12:30
		Aisjungiama	17:30

Žiniaraštį sudarė:	RAMONAS RUTKAUSKAS	2M-M-2115	2020-10-07
	v. pavardė	kval. paž. nr.	data

Strada 14, Lietuvos Respublikos administracinis, nuosavybės objektas:
112 strapiams. Nuodiniu žemataudis (būdovė) su atitinkamais
ultrafunkcija bazė nuo septintiesiems iki vieno darbo laurovės dienoms.



Eilės Nr.	Duomenys apie teritorijas, kuriose laikomos specialiosios žemės naudojimo sąlygos		Teritorijos, kurioje laikomos specialiosios žemės naudojimo sąlygos, plotas, m ²
	Teritorijos, kurioje laikomos specialiosios žemės naudojimo sąlygos, kodas	Teritorijos, kuriose laikomos specialiosios žemės naudojimo sąlygos, pavadinimas	
1	106	Elektrios linijų apsaugos zonos (III skyrius, keitvirtasis skirsnis)	5860
2	126	Miško žemė (VI skyrius, trečiasis skirsnis)	216886
3	134	Valstybiniai parkai (V skyrius, dvidešimt trečiasis skirsnis)	212509

Duomenys apie žemės sklypo servitutus	
Eilės Nr.	Servituto kodas
-	-

Nekilnojamojo turto registre įrašyti ar teritorijų planavimo dokumente nustatyti servituto pavadinimai ir rūšis		Servituto plotas, m ²



VALSTYBĖS ĮMONĖ REGISTRŲ CENTRAS
 Lvovo g. 25-101, 09320 Vilnius, tel. (8 5) 2688 262, el. p. info@registrucentras.lt
 Duomenys kaupiami ir saugomi Juridinių asmenų registre, kodas 124110246

NEKILNOJAMOJO TURTO REGISTRO DUOMENŲ BAZĖS IŠRAŠAS

2021-11-12 09:47:06

1. Nekilnojamojo turto registre įregistruotas turtas:

Registro Nr.: 44/2689043
 Registro tipas: Žemės sklypas
 Sudarymo data: 2021-10-29
 Ignalinos r. sav., Linkmenų sen., Cijonų k.

2. Nekilnojamieji daiktai:

2.1. Žemės sklypas
 Ignalinos r. sav., Linkmenų sen., Cijonų k.
 Unikalus daikto numeris: 4400-5579-0462

Žemės sklypo kadastro numeris ir kadastro vietovės pavadinimas: 4540/0004:184 Linkmenų k.v.
 Daikto pagrindinė naudojimo paskirtis: Miškų ūkio
 Žemės sklypo naudojimo būdas: Apsauginių miškų sklypai
 Žemės sklypo plotas: 39.3414 ha
 Miško žemės plotas: 30.9285 ha
 Kelių plotas: 0.1389 ha
 Kitos žemės plotas: 8.2740 ha
 Matavimų tipas: Žemės sklypas suformuotas atliekant kadastrinius matavimus
 Indeksuota žemės sklypo vertė: 48059 Eur
 Indeksuota miško vertė: 48059 Eur
 Indeksuota miško medynų vertė: 41270 Eur
 Žemės sklypo vertė: 12841 Eur
 Miško žemės ir medynų vertė: 12841 Eur
 Miško medynų vertė: 8598 Eur
 Vidutinė rinkos vertė: 69870 Eur
 Vidutinės rinkos vertės nustatymo data: 2021-10-29
 Vidutinės rinkos vertės nustatymo būdas: Masinis vertinimas
 Kadastro duomenų nustatymo data: 2020-11-11
 Teritorija, kurioje taikomos specialiosios žemės naudojimo sąlygos: Elektros tinklų apsaugos zonos (III skyrius, ketvirtasis skirsnis)
 Teritorijos unikalus numeris: 100055847
 Teritorijos nustatymo data: 2021-10-01
 Žymos apie teritoriją padarymo data: 2021-10-13
 Teritorija, kurioje taikomos specialiosios žemės naudojimo sąlygos: Elektros tinklų apsaugos zonos (III skyrius, ketvirtasis skirsnis)
 Teritorijos unikalus numeris: 100056448
 Teritorijos nustatymo data: 2021-10-01
 Žymos apie teritoriją padarymo data: 2021-10-14

3. Daikto priklausiniai iš kito registro: įrašų nėra

4. Nuosavybė:

4.1. Nuosavybės teisė
 Savininkas: LIETUVOS RESPUBLIKA, a.k. 111105555
 Daiktas: žemės sklypas Nr. 4400-5579-0462, aprašytas p. 2.1.
 Įregistravimo pagrindas: 2021-02-22 Nacionalinės žemės tarnybos teritorinio skyriaus vedėjo sprendimas Nr. 39SK-109-(14.39.110 E.)
 Įrašas galioja: Nuo 2021-11-08

5. Valstybės ir savivaldybių žemės patikėjimo teisė:

5.1. Valstybinė žemės patikėjimo teisė
 Patikėtinis: Nacionalinė žemės tarnyba prie Žemės ūkio ministerijos, a.k. 188704927
 Daiktas: žemės sklypas Nr. 4400-5579-0462, aprašytas p. 2.1.
 Įregistravimo pagrindas: 2021-02-22 Nacionalinės žemės tarnybos teritorinio skyriaus vedėjo sprendimas Nr. 39SK-109-(14.39.110 E.)
 Įrašas galioja: Nuo 2021-11-08

6. Kitos daiktinės teisės :

6.1. Kelio servitutas - teisė važiuoti transporto priemonėmis, naudotis pėsčiųjų taku, varyti galvijus (tarnaujantis)
 Daiktas: žemės sklypas Nr. 4400-5579-0462, aprašytas p. 2.1.
 Įregistravimo pagrindas: 2021-02-22 Nacionalinės žemės tarnybos teritorinio skyriaus vedėjo sprendimas Nr. 39SK-109-(14.39.110 E.)
 Plotas: 1389.00 kv. m
 Aprašymas: Pažymėta simboliu S
 Įrašas galioja: Nuo 2021-11-08

7. Juridiniai faktai: įrašų nėra

8. Žymos: įrašų nėra

9. Teritorijos, kuriose taikomos specialiosios žemės naudojimo sąlygos:

9.1.

Elektros tinklų apsaugos zonos (III skyrius, ketvirtasis skirsnis)

Daiktas: žemės sklypas Nr. 4400-5579-0462, aprašytas p. 2.1.

[registravimo pagrindas: 2021-02-22 Nacionalinės žemės tarnybos teritorinio skyriaus vedėjo sprendimas Nr. 39SK-109-(14.39.110 E.)

Plotas: 13402.00 kv. m

[rašas galioja: Nuo 2021-10-29

9.2.

Kelių apsaugos zonos (III skyrius, antrasis skirsnis)

Daiktas: žemės sklypas Nr. 4400-5579-0462, aprašytas p. 2.1.

[registravimo pagrindas: 2021-02-22 Nacionalinės žemės tarnybos teritorinio skyriaus vedėjo sprendimas Nr. 39SK-109-(14.39.110 E.)

Plotas: 1482.00 kv. m

[rašas galioja: Nuo 2021-10-29

9.3.

Valstybiniai parkai (V skyrius, dvidešimt trečiasis skirsnis)

Daiktas: žemės sklypas Nr. 4400-5579-0462, aprašytas p. 2.1.

[registravimo pagrindas: 2021-02-22 Nacionalinės žemės tarnybos teritorinio skyriaus vedėjo sprendimas Nr. 39SK-109-(14.39.110 E.)

Plotas: 365100.00 kv. m

[rašas galioja: Nuo 2021-10-29

9.4.

Miško žemė (VI skyrius, trečiasis skirsnis)

Daiktas: žemės sklypas Nr. 4400-5579-0462, aprašytas p. 2.1.

[registravimo pagrindas: 2021-02-22 Nacionalinės žemės tarnybos teritorinio skyriaus vedėjo sprendimas Nr. 39SK-109-(14.39.110 E.)

Plotas: 393414.00 kv. m

[rašas galioja: Nuo 2021-10-29

10. Daikto registravimas ir kadastro žymos:

10.1.

Suformuotas naujas (daikto registravimas)

Daiktas: žemės sklypas Nr. 4400-5579-0462, aprašytas p. 2.1.

[registravimo pagrindas: 2020-11-11 Nekilnojamojo daikto kadastro duomenų byla 2021-02-22 Nacionalinės žemės tarnybos teritorinio skyriaus vedėjo sprendimas Nr. 39SK-109-(14.39.110 E.)

[rašas galioja: Nuo 2021-10-29

10.2.

Kadastrinius matavimus atliko (kadastro žyma)

RAMŪNAS RUTKAUSKAS

Daiktas: žemės sklypas Nr. 4400-5579-0462, aprašytas p. 2.1.

[registravimo pagrindas: 2014-09-11 Kvalifikacijos pažymėjimas Nr. 2M-M-2115

2020-11-11 Nekilnojamojo daikto kadastro duomenų byla

[rašas galioja: Nuo 2021-10-29

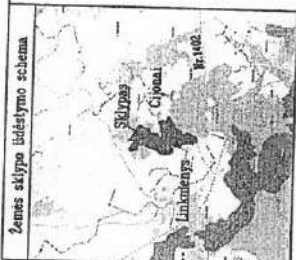
11. Registro pastabos ir nuorodos: įrašų nėra

12. Kita informacija: įrašų nėra

13. Informacija apie duomenų sandoriui tikslinimą: įrašų nėra

Dokumentą atspausdino

AUŠRA GIRDZIUSIENĖ

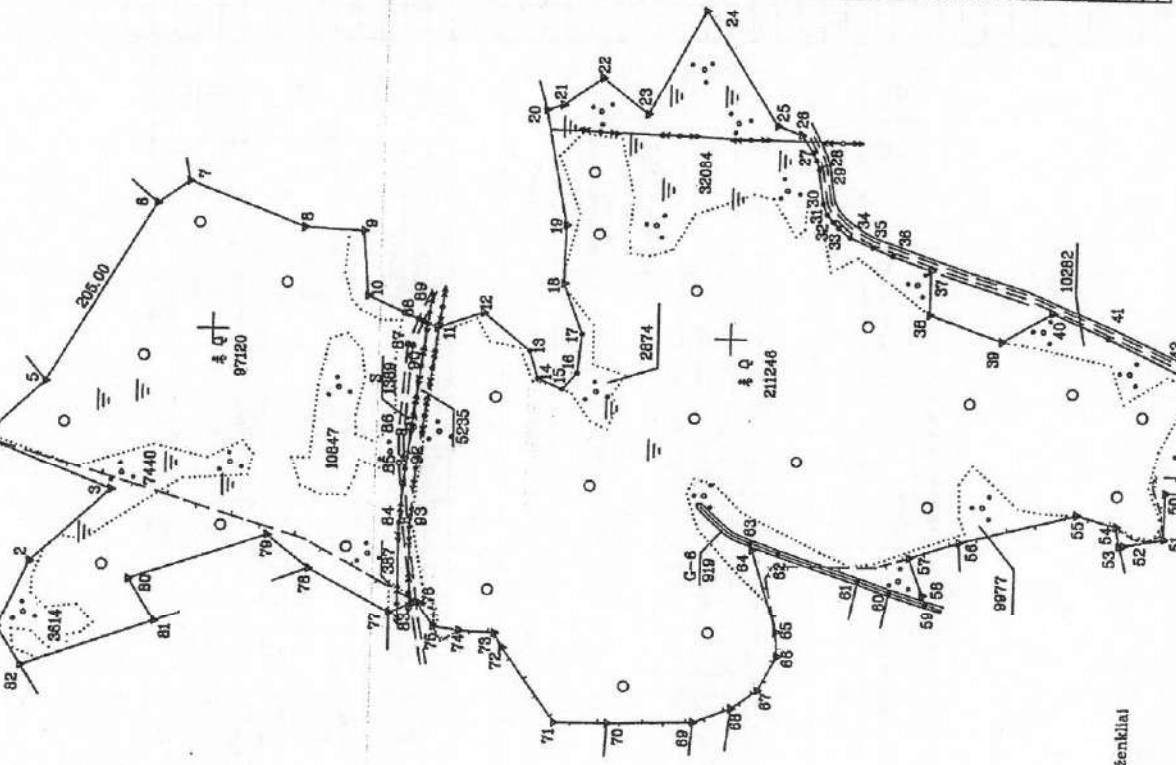


ŽEMĖS SKLYPO PLANAS M 1:5000

Sklypo plotas 393414 m²

Kadastras	vieta	linkmenų	blokas	sklypas
Zemės sklypo kadastro Nr.	4 5 4 0 0 0 4	4 5 4 0 0 0 4	0 0 0 4	184

Greitimo žemės sklypo kadastro Nr.	Plotas	Plotas
1-4	4540/0004:0153	10,4
4-5	4540/0004:0063	10,4
5-8	4540/0004:0062	10,4
6-7	4540/0004:0057	10,4
7-20	4540/0004:0161	10,4
20-26		10,4
26-37		10,4
37-40		10,4
40-45		10,4
45-49		10,4
49-53	4540/0004:0031	10,4
53-56	4540/0004:0108	10,4
56-59	4540/0004:0140	10,4
59-60		10,4
60-61	4540/0004:0089	10,4
61-68		10,4
68-69	4540/0004:0045	10,4
69-70	4540/0004:0106	10,4
70-76	4540/0004:0151	10,4
76-77		10,4
77-78	4540/0004:0146	10,4
78-81	4540/0004:0107	10,4
81-82	4540/0004:0140	10,4
82-1	4540/0004:0084	10,4



SUTARTINIAI ŽENKLAI:
 ▽ Žemės sklypo pastovūs ribženkliai
 ○ Žemės sklypo laikini taškai
 — Žemės sklypo riba
 - - - - - Vautybinio parko riba

Su pagal 2002 m. 09 mėn. 30 d. atliktą žemės sklypo ribų pažėkinimą-parodymą parengtame žemės sklypo plane išbraižytiems riboms ir apskaičiuoti žemės sklypo plotui atitinku:

Lietušų Respublika
 [žemės sklypo savininkas (asmens arba juridinio) vardas, pavardė]
 [parašas] [data]

VĮ Valstybės Žemės Fondas

K. Donelaičio 21, LT-44240 Kaunas, e. p. kaunp@vzf.lt, tel. Nr. 8 692 57917

Pareigos	Parašas	Vardas, pavardė	Data
Grupės vedovas	[parašas]	Jūrina Dapšaus	2020-11-11
Specialistas	[parašas]	Ramūnas Rytkevičius	2020-10-11

Mokymo kvalifikacijos patvirtinimo Nr.: 2M-M-2115



ŽEMĖS SKLYPO PLANAS M 1:5000

Žemės sklypo plotas 393414 m²

Žemės sklypo kadastro numeris:	kodas		blokas		sklypas	
	4	5	4	0	0	0

KOORDINACIJŲ ŽINIARAŠTIS

Koordinatinių sistemos: LKS-94		X		Y		Kodas		X		Y	
Taško Nr.	Kodas	X	Y	Taško Nr.	Kodas	X	Y	Taško Nr.	Kodas	X	Y
1	R	6134199.63	625203.82	36	R	6133444.36	625584.83	71	R	6133659.37	625123.29
2	R	6134170.47	625268.78	37	R	6133074.46	625571.74	72	R	6133711.41	625195.26
3	R	6134094.44	625340.32	38	R	6133073.35	625527.92	73	R	6133719.21	625209.26
4	R	6134217.89	625388.47	39	R	6133237.84	625502.89	74	R	6133752.98	625210.81
5	R	6134159.90	625444.40	40	R	6133190.10	625531.72	75	R	6133777.82	625214.50
6	R	6134057.12	625621.77	41	R	6133138.15	625508.11	76	R	6133794.47	625239.11
7	R	6134026.14	625643.78	42	R	6133062.31	625471.23	77	R	6133821.04	625227.74
8	R	6133912.68	625601.79	43	R	6133052.74	625466.32	78	R	6133900.56	625268.73
9	R	6133854.78	625599.44	44	R	6133041.12	625458.75	79	R	6133941.80	625300.57
10	R	6133849.39	625535.81	45	R	6133037.32	625456.66	80	R	6134075.28	625254.49
11	R	6133781.73	625505.66	46	R	6133035.26	625438.68	81	R	6134049.65	625213.59
12	R	6133737.49	625521.56	47	R	6133031.27	625404.54	82	R	6134176.07	625166.84
13	R	6133692.43	625484.80	48	R	6133027.27	625372.48				
14	R	6133684.49	625458.19	49	R	6133025.41	625358.75				
15	R	6133660.79	625448.33	50	R	6133080.06	625358.76				
16	R	6133646.74	625464.49	51	R	6133080.72	625314.35				
17	R	6133642.92	625502.51	52	R	6133119.02	625307.13				
18	R	6133661.41	625551.76	53	R	6133122.96	625306.41				
19	R	6133660.50	625609.37	54	R	6133126.63	625325.81				
20	R	6133682.58	625722.03	55	R	6133163.05	625335.44				
21	R	6133666.76	625727.23	56	R	6133274.51	625306.74				
22	R	6133629.68	625754.22	57	R	6133321.04	625291.05				
23	R	6133585.23	625719.58	58	R	6133307.89	625255.33				
24	R	6133551.91	625821.64	59	R	6133304.40	625246.27				
25	R	6133460.15	625710.69	60	R	6133339.85	625257.25				
26	R	6133436.48	625702.16	61	R	6133370.73	625267.62				
27	R	6133424.77	625684.96	62	R	6133448.32	625292.89				
28	R	6133421.15	625677.10	63	R	6133475.84	625302.43				
29	R	6133418.72	625667.93	64	R	6133473.79	625295.93				
30	R	6133413.59	625634.95	65	R	6133448.44	625215.59				
31	R	6133409.67	625624.55	66	R	6133446.73	625192.18				
32	R	6133403.27	625616.98	67	R	6133464.65	625158.34				
33	R	6133398.07	625611.79	68	R	6133490.07	625140.26				
34	R	6133386.96	625602.59	69	R	6133525.60	625126.21				
35	R	6133364.34	625592.75	70	R	6133608.28	625123.40				

Duomenys apie teritorijas, kuriose taikomos specialiosios žemės naudojimo sąlygos	
Eilės Nr.	Teritorijos, kuriose taikomos specialiosios žemės naudojimo sąlygos, pavadinimas
1	102 Kelių apsaugos zonos (III skyrius, antrasis skirsnis)
2	106 Elektros tinklų apsaugos zonos (III skyrius, ketvirtasis skirsnis)
3	126 Miško žemė (VI skyrius, trečiasis skirsnis)
4	134 Valstybiniai parkai (V skyrius, dvidešimt trečiasis skirsnis)

Duomenys apie žemės sklypo servitusus		
Eilės Nr.	Neckinijamojo turto registre įrašyto ar teritorijų planavimo dokumente nustatyto servituto pavadinimas ir rūšis	Servituto plotas, m ²
1	Kelio servitutas - teisė važiuoti transporto priemonėmis, naudoti pėsčiųjų taku, varyti galvijus (tarnaujantis)	1389



Įrašas iš Lietuvos Respublikos administracinių nuostatinių kodekso:
112 straipsnis. Neatitinkanti žemėnui ribojanti sąranka ar sąrankos dalis
išbraukiama iš žemėnui planavimo dokumento ir iš žemėnui planavimo dokumento
pavadinimo ir rūšies.