

**VALSTYBĖS ĮMONĖ VALSTYBINIŲ MIŠKŲ URĖDIJA**

Nacionalinei žemės tarnybai prie Žemės ūkio ministerijos  
El. p.: [nzt@nzt.lt](mailto:nzt@nzt.lt)      2022-07-      Nr. 8.4-S(E)-22

Kopija:  
Lietuvos Respublikos aplinkos ministerijai  
per E. pristatymo sistemą

Alytaus miesto savivaldybei  
El.p. [info@alytus.lt](mailto:info@alytus.lt)

**DĖL VĮ VALSTYBINIŲ MIŠKŲ URĖDIJOS VALDOMŲ ŽEMĖS SKLYPŲ, UNIKALŪS NR. 4400-5813-2413, NR. 4400-5774-0726 IR NR. 4400-58146964 PATIKĖJIMO TEISĖS PABAIGIMO**

Valstybės įmonė Valstybinių miškų urėdija (toliau – Miškų urėdija) išnagrinėjo Alytaus savivaldybės 2022-06-02 raštu Nr. SD-4834 (6.17E) „Dėl VĮ Valstybinių miškų urėdijos valdomų žemės sklypų, unikalūs Nr. 4400-5813-2413, Nr. 4400-5774-0726 ir Nr. 4400-58146964, Alytuje perdavimo Alytaus miesto savivaldybei valdyti, naudoti ir disponuoti patikėjimo teise“ pateiktą prašymą raštiškai atsisakyti patikėjimo teise valdyti, naudoti ir disponuoti pirmiau minėtus žemės sklypus, kurie yra reikalingi Nacionalinei žemės tarnybai prie Žemės ūkio ministerijos teikiant Vyriausybės nutarimo projektą Lietuvos Respublikos aplinkos ministerijai dėl pirmiau minėtų žemės sklypų patikėjimo teisės pasibaigimo urėdijai ir perdavimo Alytaus miesto savivaldybei.

Atsižvelgiant į tai, kad minėti žemės sklypai buvo suformuoti padalinus miško žemės sklypą, unikalus Nr. 4400-2116-5595, išskiriant į atskirus žemės sklypus Miškų urėdijos miško medelyno sodmenų auginimo laukus, kurie šiai veiklai jau nebenaudojami, Miškų urėdija neprieštaruoja, kad būtų pabaigta patikėjimo teisė į miško žemės sklypus, unikalūs Nr. 4400-5813-2413, 0.1633 ha, Nr. 4400-5774-0726, 0.6140 ha ir Nr. 4400-58146964, 16.9543 ha.

**PRIDEDAMA:**

1. Žemės sklypų unikalūs Nr. 4400-5813-2413, Nr. 4400-5774-0726 ir Nr. 4400-58146964 Nekilnojamojo turto registro duomenų bazės išrašai ir sklypų planai, 15 lapų;

2. Alytaus savivaldybės 2022-02-21 raštu Nr. SD-1550 (6.17E) „Dėl VĮ Valstybinių miškų urėdijos valdomų žemės sklypų, unikalūs Nr. 4400-5813-2413, Nr. 4400-5774-0726 ir Nr. 4400-58146964, Alytuje perdavimo Alytaus miesto savivaldybei valdyti, naudoti ir disponuoti patikėjimo teise“, 2 lapai.

Generalinio direktoriaus pavaduotoja medienos ruošai ir prekybai,  
vykdanti generalinio direktoriaus funkcijas

Ramunė Petkevičienė

D. Stonis, tel. +370 614 61330, el.p. [darius.stonis@vmu.lt](mailto:darius.stonis@vmu.lt)

Valstybės įmonė, Pramonės pr.11A, 51327 Kaunas.

Duomenys kaupiami ir saugomi Juridinių asmenų registre, kodas 132340880.

Būstinės duomenys: Savanorių pr. 176, 03154 Vilnius.

Tel. (8 5) 236 44441, el. p. [info@vmu.lt](mailto:info@vmu.lt)



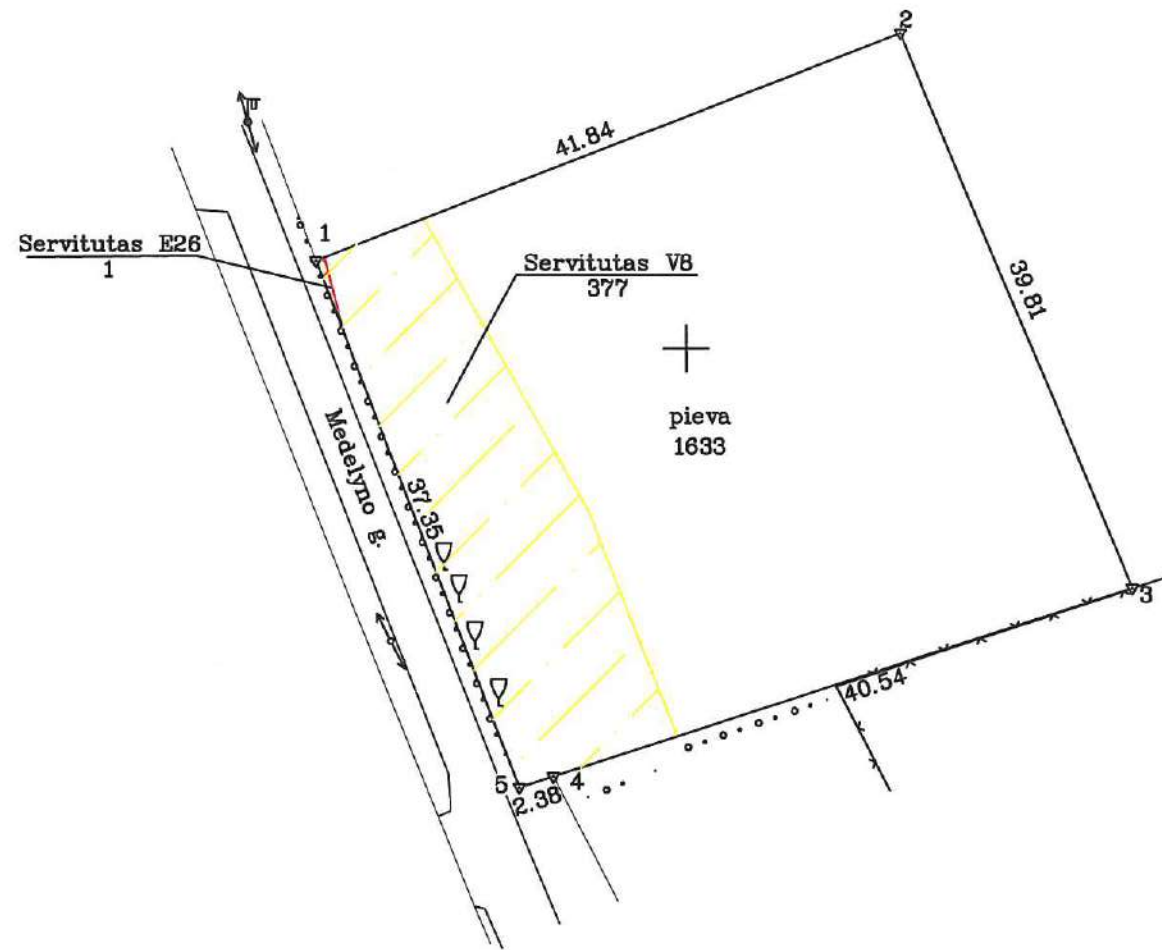
# ŽEMĖS SKLYPO PLANAS M 1:500

Sklypo plotas 1633 m<sup>2</sup>

|                           |         |                 |        |         |
|---------------------------|---------|-----------------|--------|---------|
| Kadastro:                 | vietovė | Alytaus m.      | blokas | sklypas |
| Žemės sklypo kadastro Nr. |         | 1 1 0 1 0 0 0 9 |        |         |

|                    |                      |
|--------------------|----------------------|
| Savivaldybė        | Alytaus m.           |
| Seniūnija          |                      |
| Gyvenamoji vietovė | Alytaus m.           |
| Gatvė, namo Nr.    | Proj. skl. Nr. 226-1 |

| Gretimybė | Gretimo žemės sklypo kadastro Nr. | Pastabos             |
|-----------|-----------------------------------|----------------------|
| 1-2       |                                   | Proj. skl. Nr. 226-5 |
| 2-4       | 1101/0009:0249                    |                      |
| 4-1       | 1101/7001:0353                    |                      |



502900  
6029850



SUTARTINIAI ŽENKLAI:

- ▽ Žemės sklypo pastovūs riboženkliai
- Žemės sklypo laikini taškai
- Žemės sklypo riba
- Drenažu nusausinta žemė
- Tvoros stulpas

Su pagal 2021 m. 10 mėn. 22 d. atliktą žemės sklypo ribų pažėklinimą-parodymą parengtame žemės sklypo plane išbraizytais ribomis ir apskaičiuotu žemės sklypo plotu sutinku:

Valstybės įmonė Valstybinių miškų urėdija  
(žemės sklypo savininko (esamo arba būsimąjo) vardas, pavardė)

VĮ VMI PRIENĖ REGIONINIS PADALINYS  
Vardas: Tomas Barkauskas  
(parašas) (data) 2022 01 05

**VŽF** VĮ Valstybės Žemės Fondas  
Kauno žemėtvarkos ir geodezijos skyrius  
K. Donelaičio 33, LT-44240 Kaunas, el. p. kaunas@vzf.lt / tel. Nr. 8 626 57194

|                |                    |                    |            |
|----------------|--------------------|--------------------|------------|
| Pareigos       | Parašas            | Vardas, pavardė    | Data       |
| Grupės vadovas | <i>[Signature]</i> | Linas Depkus       | 2021-11-10 |
| Specialistas   | <i>[Signature]</i> | Ramūnas Rutkauskas | 2021-11-10 |

Matininko kvalifikacijos pažymėjimo Nr.: 2M-M-2115

ir geodezijos skyrius  
DOKUMENTAMS  
1  
A.V.



Žemės sklypo išdėstymo schema



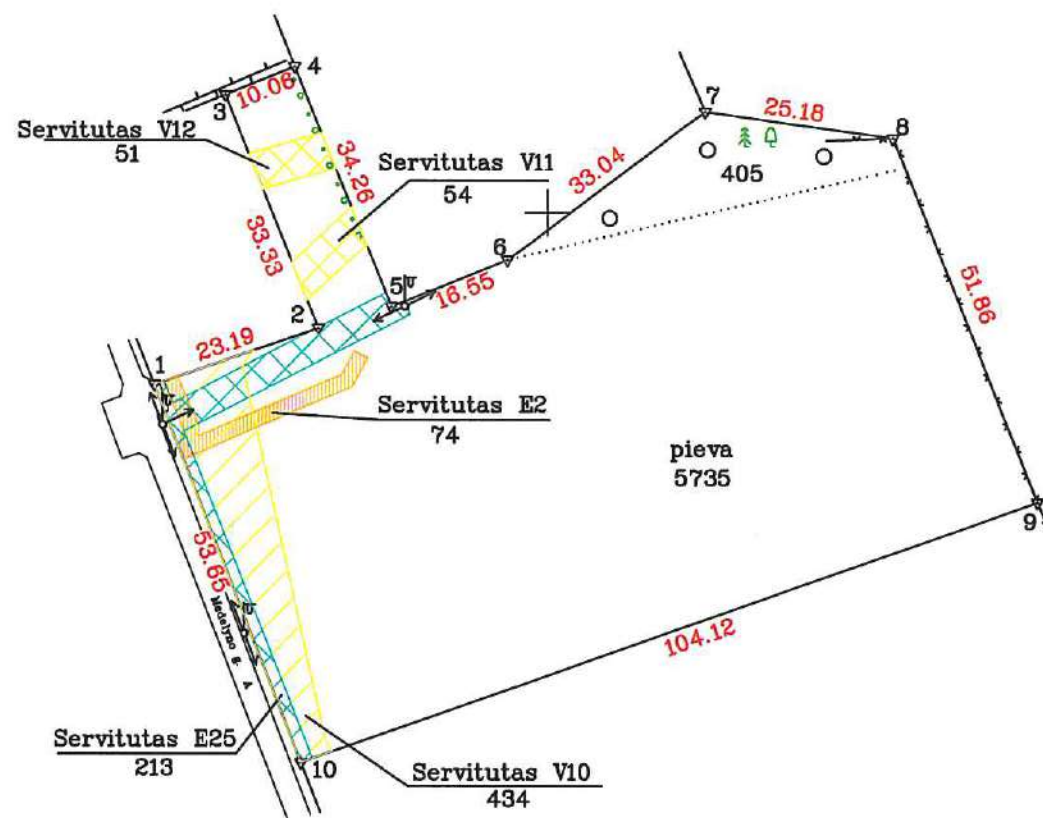
# ŽEMĖS SKLYPO PLANAS M 1:1000

Sklypo plotas 6140 m<sup>2</sup>

|                            |         |            |        |         |
|----------------------------|---------|------------|--------|---------|
| Kadastro:                  | vietovė | Alytaus m. | blokas | sklypas |
| Žemės sklypo kadastro Nr.: |         | 1 1 0 1    | 0 0 0  | 9       |

|                    |                      |
|--------------------|----------------------|
| Savivaldybė        | Alytaus m.           |
| Seniūnija          |                      |
| Gyvenamoji vietovė | Alytaus m.           |
| Galvė, namo Nr.    | Proj. skl. Nr. 226-2 |

| Gretimybė | Gretimo žemės sklypo kadastro Nr. | Pastabos             |
|-----------|-----------------------------------|----------------------|
| 1-3       | 1101/0009:0203                    | Proj. skl. Nr.       |
| 3-4       | 1101/0009:0131                    |                      |
| 4-7       | 1101/0009:0132                    |                      |
| 7-10      |                                   | Proj. skl. Nr. 226-5 |
| 10-1      | 1101/7001:0353                    |                      |



502800  
6029900

**SUTARTINIAI ŽENKLAI:**

- ▽ Žemės sklypo pastovūs riboženkliai
- Žemės sklypo laikini taškai
- Žemės sklypo riba
- Drenažu nusausinta žemė
- Tvoros stulpas

Su pagal 2021 m. 10 mėn. 22 d. atliktą žemės sklypo ribų pažėklinimą-parodymą parengtame žemės sklypo plane išbraižytomis ribomis ir apskaičiuotu žemės sklypo plotu sutinku:

Vadovas: Valstybės įmonė Valstybinių miškų urėdija **Tomas Barkauskas**  
(žemės sklypo savininko (esamo arba būsimojo) vardas, pavardė) (parašas) (data) 2022.01.05

**VŽF** Valstybės Žemės Fondas  
Kauno žemėtvarkos ir geodezijos skyrius  
K. Donelaičio 33, LT-44240 Kaunas, el. p. kaunas@vzi.lt, tel. Nr. 8-826-57194

|                |                    |                    |            |
|----------------|--------------------|--------------------|------------|
| Pareigos       | Parašas            | Vardas, pavardė    | Data       |
| Grupės vadovas | <i>[Signature]</i> | Linas Dapkus       | 2021-11-10 |
| Specialistas   | <i>[Signature]</i> | Ramūnas Rutkauskas | 2021-11-10 |

Matininko kvalifikacijos pažymėjimo Nr.: 2M-M-2115

1  
OKUMENTAMS  
Kauno žemėtvarkos ir geodezijos skyrius





Žemės sklypo išdėstymo schema



# ŽEMĖS SKLYPO PLANAS M 1:5000

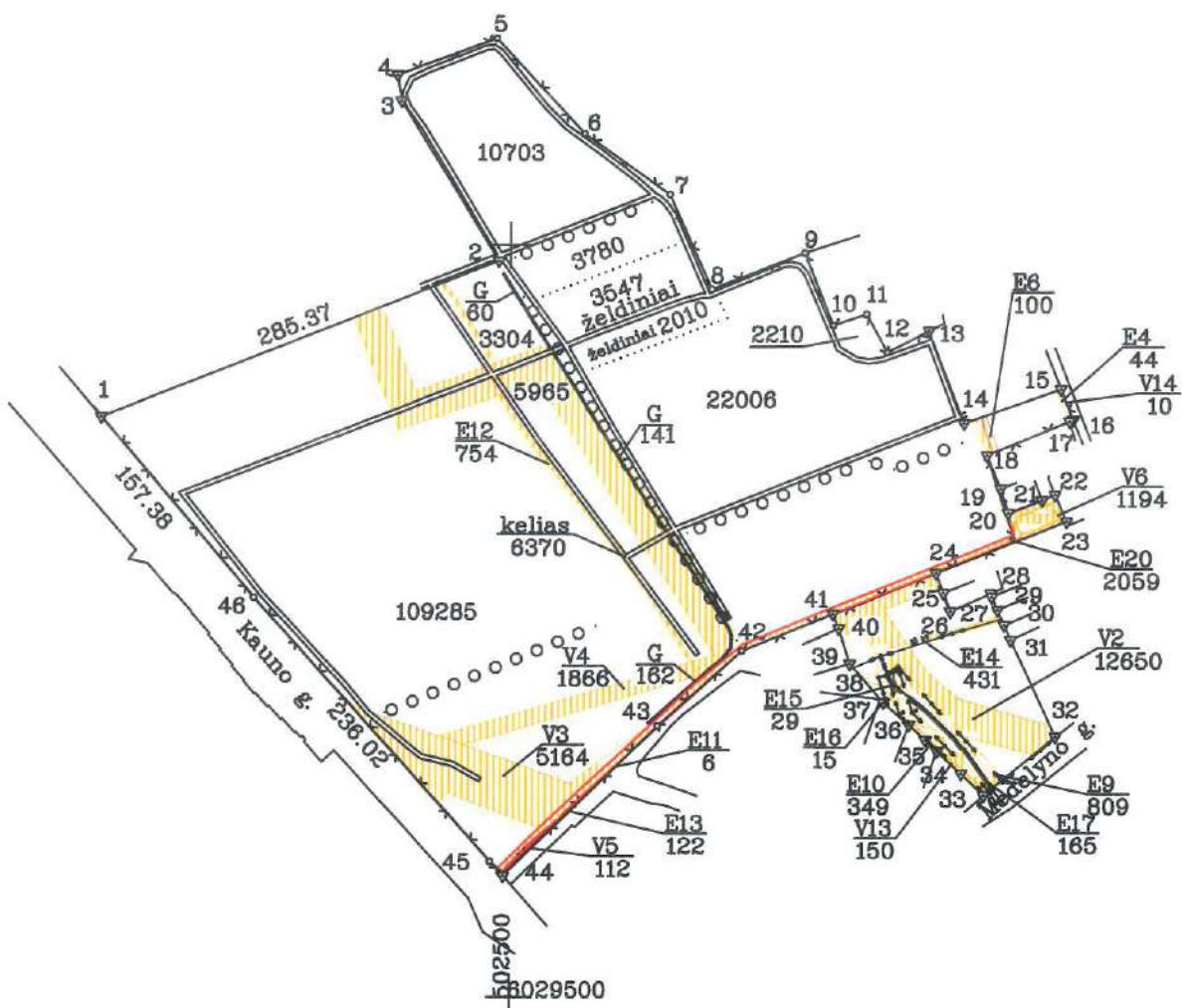
Sklypo plotas 169543 m<sup>2</sup>

|                           |         |                 |        |         |
|---------------------------|---------|-----------------|--------|---------|
| Kadastras:                | vietovė | Alytaus m.      | blokas | sklypas |
| Žemės sklypo kadastro Nr. |         | 1 1 0 1 0 0 0 9 |        |         |

|                    |                      |
|--------------------|----------------------|
| Savivaldybė        | Alytaus m.           |
| Seniūnija          |                      |
| Gyvenamoji vietovė | Alytaus m.           |
| Gatvė, namo Nr.    | Proj. skl. Nr. 226-4 |

| Gretimybė | Gretimo žemės sklypo kadastro Nr. | Pastabos             |
|-----------|-----------------------------------|----------------------|
| 1-9       |                                   | Proj. skl. Nr. 226-6 |
| 9-13      |                                   | NVŽ                  |
| 13-15     |                                   | Proj. skl. Nr. 226-3 |
| 15-16     | 1101/7001:0353                    |                      |
| 16-17     |                                   | NVŽ                  |
| 17-19     | 1101/0009:0256                    |                      |
| 19-22     | 1101/0009:0255                    |                      |
| 22-23     | 1101/0009:0248                    |                      |
| 23-25     |                                   | NVŽ                  |
| 25-27     | 1101/0009:0210                    |                      |
| 27-28     |                                   | NVŽ                  |
| 28-29     | 1101/0009:0198                    |                      |
| 29-30     | 1101/0009:0227                    |                      |
| 30-31     | 1101/0009:0244                    |                      |
| 31-32     |                                   | NVŽ                  |
| 32-33     | 1101/7001:0353                    |                      |
| 33-35     | 1101/0009:0211                    |                      |
| 35-37     | 1101/0009:0212                    |                      |
| 37-38     | 1101/0009:0213                    |                      |
| 38-39     | 1101/7001:0272                    |                      |
| 39-40     | 1101/0009:0069                    |                      |
| 40-44     | 1101/7001:0272                    |                      |
| 44-1      | 1101/7001:0043                    |                      |

| Gretimybė | Atstumas |
|-----------|----------|
| 2-3       | 124.93   |
| 3-4       | 17.47    |
| 4-5       | 70.92    |
| 5-6       | 86.51    |
| 6-7       | 70.24    |
| 7-8       | 69.03    |
| 8-9       | 66.53    |
| 9-10      | 52.06    |
| 10-11     | 23.46    |
| 11-12     | 28.95    |
| 12-13     | 31.17    |
| 13-14     | 65.55    |
| 14-15     | 68.98    |
| 15-16     | 21.80    |
| 16-17     | 2.54     |
| 17-18     | 59.88    |
| 18-19     | 24.11    |
| 19-20     | 17.02    |
| 20-21     | 23.99    |
| 21-22     | 9.80     |
| 22-23     | 19.29    |
| 23-24     | 94.05    |
| 24-25     | 13.99    |
| 25-26     | 13.18    |
| 26-27     | 29.31    |
| 27-28     | 2.50     |
| 28-29     | 9.48     |
| 29-30     | 10.99    |
| 30-31     | 10.84    |
| 31-33     | 70.82    |
| 33-34     | 62.14    |
| 34-35     | 20.78    |
| 35-36     | 22.01    |
| 36-38     | 10.66    |
| 38-41     | 14.96    |
| 41-42     | 22.51    |
| 42-43     | 34.17    |
| 43-44     | 24.50    |
| 44-45     | 10.31    |
| 45-46     | 65.92    |
| 46-47     | 75.37    |
| 47-48     | 143.98   |
| 48-49     | 12.77    |



SUTARTINIAI ŽENKLAI:

- ▽ Žemės sklypo pastovūs riboženkliai
- Žemės sklypo laikini taškai
- Žemės sklypo riba
- Drenažu nusausinta žemė
- Tvoros stulpas

Su pagal 2021 m. 10 mėn. 22 d. atliktą žemės sklypo ribų pažėklinimą-parodymą parengtame žemės sklypo plane išbraižytomis ribomis ir apskaičiuotu žemės sklypo plotu sutinku:

Valstybės įmonė Valstybinių miškų urėdija  
 (žemės sklypo savininko (esamo arba būsimojo) vardas, pavardė) \_\_\_\_\_ (parašas) \_\_\_\_\_ (data) 2021.12.30

|                                                    |                                                                                                                                                       |                    |                 |
|----------------------------------------------------|-------------------------------------------------------------------------------------------------------------------------------------------------------|--------------------|-----------------|
|                                                    | VĮ Valstybės Žemės Fondas<br>Kauno žemėtvarkos ir geodezijos skyrius<br>K. Donelaičio 33, LT-44240 Kaunas, el. p. kaunas@vzf.lt, tel. Nr. 8 626 57194 |                    |                 |
|                                                    | Pareigos                                                                                                                                              | Parašas            | Vardas, pavardė |
| Grupės vadovas                                     |                                                                                                                                                       | Linas Dapkus       | 2021-12-30      |
| Specialistas                                       |                                                                                                                                                       | Ramūnas Rutkauskas | 2021-12-30      |
| Matininko kvalifikacijos pažymėjimo Nr.: 2M-M-2115 |                                                                                                                                                       |                    |                 |

# ŽEMĖS SKLYPO PLANAS M 1:5000

Žemės sklypo plotas 169543 m<sup>2</sup>

|                                |       |   |        |   |         |   |
|--------------------------------|-------|---|--------|---|---------|---|
| Žemės sklypo kadastro numeris: | kodas |   | blokas |   | sklypas |   |
|                                | 1     | 1 | 0      | 1 | 0       | 0 |

## KOORDINAČIŲ ŽINIARAŠTIS

| Koordinatinių sistema: LKS-94         |       |                       |           |                     |            |            |           |
|---------------------------------------|-------|-----------------------|-----------|---------------------|------------|------------|-----------|
| Taško Nr.                             | Kodas | X                     | Y         | Taško Nr.           | Kodas      | X          | Y         |
| 1                                     | R     | 6029884.84            | 502226.88 | 36                  | R          | 6029671.14 | 502778.56 |
| 2                                     | R     | 6029989.68            | 502492.29 | 37                  | R          | 6029681.23 | 502767.52 |
| 3                                     | R     | 6030095.90            | 502426.53 | 38                  | R          | 6029696.10 | 502750.62 |
| 4                                     | R     | 6030113.15            | 502423.78 | 39                  | R          | 6029721.76 | 502728.06 |
| 5                                     | R     | 6030137.68            | 502490.32 | 40                  | R          | 6029745.19 | 502720.90 |
| 6                                     | R     | 6030074.37            | 502549.27 | 41                  | R          | 6029754.77 | 502717.08 |
| 7                                     | R     | 6030033.81            | 502606.62 | 42                  | R          | 6029730.37 | 502655.84 |
| 8                                     | R     | 6029970.88            | 502635.00 | 43                  | R          | 6029680.45 | 502599.37 |
| 9                                     | R     | 6029994.85            | 502697.06 | 44                  | R          | 6029580.47 | 502495.77 |
| 10                                    | R     | 6029946.58            | 502716.55 | 45                  | R          | 6029589.95 | 502487.21 |
| 11                                    | R     | 6029954.34            | 502738.69 | 46                  | R          | 6029765.04 | 502328.94 |
| 12                                    | R     | 6029928.97            | 502752.63 |                     |            |            |           |
| 13                                    | R     | 6029943.16            | 502780.39 |                     |            |            |           |
| 14                                    | R     | 6029882.00            | 502804.00 |                     |            |            |           |
| 15                                    | R     | 6029904.74            | 502869.13 |                     |            |            |           |
| 16                                    | R     | 6029884.39            | 502877.21 |                     |            |            |           |
| 17                                    | R     | 6029883.43            | 502874.86 |                     |            |            |           |
| 18                                    | R     | 6029860.67            | 502819.47 |                     |            |            |           |
| 19                                    | R     | 6029838.48            | 502828.90 |                     |            |            |           |
| 20                                    | R     | 6029822.27            | 502834.08 |                     |            |            |           |
| 21                                    | R     | 6029830.89            | 502856.47 |                     |            |            |           |
| 22                                    | R     | 6029834.58            | 502865.33 |                     |            |            |           |
| 23                                    | R     | 6029816.91            | 502873.08 |                     |            |            |           |
| 24                                    | R     | 6029782.10            | 502785.71 |                     |            |            |           |
| 25                                    | R     | 6029769.01            | 502790.65 |                     |            |            |           |
| 26                                    | R     | 6029756.68            | 502795.32 |                     |            |            |           |
| 27                                    | R     | 6029768.71            | 502822.05 |                     |            |            |           |
| 28                                    | R     | 6029766.43            | 502823.07 |                     |            |            |           |
| 29                                    | R     | 6029757.79            | 502826.93 |                     |            |            |           |
| 30                                    | R     | 6029747.75            | 502831.41 |                     |            |            |           |
| 31                                    | R     | 6029737.85            | 502835.83 |                     |            |            |           |
| 32                                    | R     | 6029673.65            | 502865.73 |                     |            |            |           |
| 33                                    | R     | 6029634.50            | 502817.47 |                     |            |            |           |
| 34                                    | R     | 6029649.02            | 502802.61 |                     |            |            |           |
| 35                                    | R     | 6029663.92            | 502786.41 |                     |            |            |           |
| Žemės sklypo centro koordinatės       |       |                       |           | Darbo LitPOS laikas |            |            |           |
| Koordinatinių sistema                 |       | Koordinatės X/Y       |           | Data                | 2021-10-22 |            |           |
| Valstybinė LKS-1994                   |       | X=6029841<br>Y=502558 |           | Prisijungta         | 08:00      |            |           |
|                                       |       |                       |           | Atsijungta          | 17:30      |            |           |
| Žiniaraštį sudarė: RAMŪNAS RUTKAUSKAS |       |                       |           | 2M-M-2115           |            | 2021-12-30 |           |
| v. pavardė                            |       |                       |           | kval. paž. nr.      | parašas    | data       |           |

Ištrauka iš Lietuvos Respublikos administracinių nusižengimų kodekso: 112 straipsnis. Nuolatinių žemėnaudos riboženklų sunaikinimas arba sugadinimas užtraukia baudą nuo septyniadsimt iki vieno šimto keturiadsimt eurų.



## Duomenys apie teritorijas, kuriose taikomos specialiosios žemės naudojimo sąlygos

| Eilės Nr. | Teritorijos, kurioje taikomos specialiosios žemės naudojimo sąlygos, kodas | Teritorijos, kurioje taikomos specialiosios žemės naudojimo sąlygos, pavadinimas                                        | Teritorijos, kurioje taikomos specialiosios žemės naudojimo sąlygos, plotas, m <sup>2</sup> |
|-----------|----------------------------------------------------------------------------|-------------------------------------------------------------------------------------------------------------------------|---------------------------------------------------------------------------------------------|
| 1         | 101                                                                        | Viešųjų ryšių tinklų elektroninių ryšių infrastruktūros apsaugos zonos (III skyrius, vienuoliktasis skirsnis)           | 44                                                                                          |
| 2         | 106                                                                        | Elektros tinklų apsaugos zonos (III skyrius, ketvirtasis skirsnis)                                                      | 1351                                                                                        |
| 3         | 109                                                                        | Skirstomųjų dujotiekių apsaugos zonos (III skyrius, šeštasis skirsnis)                                                  | 2159                                                                                        |
| 4         | 126                                                                        | Miško žemė (VI skyrius, trečiasis skirsnis)                                                                             | 169542                                                                                      |
| 5         | 149                                                                        | Vandens tiekimo ir nuotekų, paviršinių nuotekų tvarkymo infrastruktūros apsaugos zonos (III skyrius, dešimtas skirsnis) | 21156                                                                                       |
| 6         | 165                                                                        | Aerodromo apsaugos zonos (III skyrius, pirmasis skirsnis)                                                               | 169542                                                                                      |

## Duomenys apie žemės sklypo servitutus

| Eilės Nr. | Servituto kodas | Nekilnojamojo turto registre įrašyto ar teritorijų planavimo dokumente nustatyto servituto pavadinimas ir rūšis | Servituto plotas, m <sup>2</sup> |
|-----------|-----------------|-----------------------------------------------------------------------------------------------------------------|----------------------------------|
| 1         | 222             | Servitutas - teisė tiesti, aptarnauti, naudoti požemines, antžemines komunikacijas (tarnaujantis) E4            | 44                               |
| 2         | 222             | Servitutas - teisė tiesti, aptarnauti, naudoti požemines, antžemines komunikacijas (tarnaujantis) E20           | 2059                             |
| 3         | 222             | Servitutas - teisė tiesti, aptarnauti, naudoti požemines, antžemines komunikacijas (tarnaujantis) E6            | 100                              |
| 4         | 222             | Servitutas - teisė tiesti, aptarnauti, naudoti požemines, antžemines komunikacijas (tarnaujantis) E10           | 349                              |
| 5         | 222             | Servitutas - teisė tiesti, aptarnauti, naudoti požemines, antžemines komunikacijas (tarnaujantis) V14           | 10                               |
| 6         | 222             | Servitutas - teisė tiesti, aptarnauti, naudoti požemines, antžemines komunikacijas (tarnaujantis) E11           | 6                                |
| 7         | 222             | Servitutas - teisė tiesti, aptarnauti, naudoti požemines, antžemines komunikacijas (tarnaujantis) E17           | 165                              |
| 8         | 222             | Servitutas - teisė tiesti, aptarnauti, naudoti požemines, antžemines komunikacijas (tarnaujantis) E16           | 15                               |
| 9         | 222             | Servitutas - teisė tiesti, aptarnauti, naudoti požemines, antžemines komunikacijas (tarnaujantis) E15           | 29                               |
| 10        | 222             | Servitutas - teisė tiesti, aptarnauti, naudoti požemines, antžemines komunikacijas (tarnaujantis) E14           | 431                              |
| 11        | 222             | Servitutas - teisė tiesti, aptarnauti, naudoti požemines, antžemines komunikacijas (tarnaujantis) E13           | 122                              |
| 12        | 222             | Servitutas - teisė tiesti, aptarnauti, naudoti požemines, antžemines komunikacijas (tarnaujantis) E12           | 754                              |
| 13        | 222             | Servitutas - teisė tiesti, aptarnauti, naudoti požemines, antžemines komunikacijas (tarnaujantis) V2            | 12650                            |
| 14        | 222             | Servitutas - teisė tiesti, aptarnauti, naudoti požemines, antžemines komunikacijas (tarnaujantis) V3            | 5164                             |
| 15        | 222             | Servitutas - teisė tiesti, aptarnauti, naudoti požemines, antžemines komunikacijas (tarnaujantis) V4            | 1866                             |
| 16        | 222             | Servitutas - teisė tiesti, aptarnauti, naudoti požemines, antžemines komunikacijas (tarnaujantis) V5            | 122                              |
| 17        | 222             | Servitutas - teisė tiesti, aptarnauti, naudoti požemines, antžemines komunikacijas (tarnaujantis) V6            | 1194                             |
| 18        | 222             | Servitutas - teisė tiesti, aptarnauti, naudoti požemines, antžemines komunikacijas (tarnaujantis) V13           | 150                              |



## NEKILNOJAMOJO TURTO REGISTRO DUOMENŲ BAZĖS IŠRAŠAS

2022-06-01 09:41:46

### 1. Nekilnojamojo turto registre įregistruotas turtas:

Registro Nr.: **44/2741864**  
Registro tipas: **Žemės sklypas**  
Sudarymo data: **2022-04-11**  
Teritorija: **Alytaus m. sav., Alytaus m. sav. teritorija**

### 2. Nekilnojamieji daiktai:

2.1. **Žemės sklypas**  
Unikalus daikto numeris: **4400-5813-2413**  
Žemės sklypo kadastro numeris ir kadastro vietovės pavadinimas: **1101/0009:259 Alytaus m. k.v.**  
Daikto pagrindinė naudojimo paskirtis: **Miškų ūkio**  
Žemės sklypo naudojimo būdas: **Rekreacinių miškų sklypai**  
Statusas: **Suformuotas padalijus daiktą**  
Daikto istorinė kilmė: **Gautas padalijus daiktą, unikalus daikto numeris 4400-2116-5595**  
Žemės sklypo plotas: **0.1633 ha**  
Miško žemės plotas: **0.1633 ha**  
Matavimų tipas: **Žemės sklypas suformuotas atliekant kadastrinius matavimus**  
Vidutinė rinkos vertė: **104 Eur**  
Vidutinės rinkos vertės nustatymo data: **2022-05-25**  
Vidutinės rinkos vertės nustatymo būdas: **Masinis vertinimas**  
Kadastro duomenų nustatymo data: **2022-04-22**  
Teritorija, kurioje taikomos specialiosios žemės naudojimo sąlygos: **Elektros tinklų apsaugos zonos (III skyrius, ketvirtasis skirsnis)**  
Teritorijos unikalus numeris: **100103679**  
Teritorijos nustatymo data: **2021-10-05**  
Žymos apie teritoriją padarymo data: **2021-11-11**  
Teritorija, kurioje taikomos specialiosios žemės naudojimo sąlygos: **Skirstomųjų dujotiekių apsaugos zonos (III skyrius, šeštasis skirsnis)**  
Teritorijos unikalus numeris: **100079430**  
Teritorijos nustatymo data: **2021-10-05**  
Žymos apie teritoriją padarymo data: **2021-10-29**

### 3. Daikto priklausiniai iš kito registro: įrašų nėra

### 4. Nuosavybė:

4.1. **Nuosavybės teisė**  
Savininkas: **LIETUVOS RESPUBLIKA, a.k. 111105555**  
Daiktas: **žemės sklypas Nr. 4400-5813-2413, aprašytas p. 2.1.**  
Įregistravimo pagrindas: **2010-11-10 Nacionalinės žemės tarnybos teritorinio žemėtvarkos skyriaus vedėjo įsakymas Nr. Ž2-363-(1.1)**  
**2022-05-10 Nacionalinės žemės tarnybos teritorinio skyriaus vedėjo sprendimas Nr. 2SK-859-(14.2.110 E.)**  
Įrašas galioja: **Nuo 2022-05-25**

### 5. Valstybės ir savivaldybių žemės patikėjimo teisė:

5.1. **Valstybinės žemės patikėjimo teisė**  
Patikėtinis: **Valstybės įmonė Valstybinių miškų urėdija, a.k. 132340880**  
Daiktas: **žemės sklypas Nr. 4400-5813-2413, aprašytas p. 2.1.**  
Įregistravimo pagrindas: **2017-12-20 Lietuvos Respublikos Vyriausybės nutarimas Nr. 1077**  
**2018-01-08 Perdavimo - priėmimo aktas Nr. 1DPS-55-(4.27.)/VD-1**  
**2022-05-10 Nacionalinės žemės tarnybos teritorinio skyriaus vedėjo sprendimas Nr. 2SK-859-(14.2.110 E.)**  
Įrašas galioja: **Nuo 2022-05-25**

### 6. Kitos daiktinės teisės : įrašų nėra

### 7. Juridiniai faktai: įrašų nėra

### 8. Žymos: įrašų nėra

**9. Teritorijos, kuriose taikomos specialiosios žemės naudojimo sąlygos:**

- 9.1. **Skirstomųjų dujotiekių apsaugos zonos (III skyrius, šeštasis skirsnis)**  
Daiktas: žemės sklypas Nr. 4400-5813-2413, aprašytas p. 2.1.  
[registravimo pagrindas: 2022-05-10 Nacionalinės žemės tarnybos teritorinio skyriaus vedėjo sprendimas Nr. 2SK-859-(14.2.110 E.)  
Plotas: 186.00 kv. m  
[rašas galioja: Nuo 2022-05-25
- 9.2. **Miško žemė (VI skyrius, trečiasis skirsnis)**  
Daiktas: žemės sklypas Nr. 4400-5813-2413, aprašytas p. 2.1.  
[registravimo pagrindas: 2022-05-10 Nacionalinės žemės tarnybos teritorinio skyriaus vedėjo sprendimas Nr. 2SK-859-(14.2.110 E.)  
Plotas: 1633.00 kv. m  
[rašas galioja: Nuo 2022-05-25
- 9.3. **Elektros tinklų apsaugos zonos (III skyrius, ketvirtasis skirsnis)**  
Daiktas: žemės sklypas Nr. 4400-5813-2413, aprašytas p. 2.1.  
[registravimo pagrindas: 2022-05-10 Nacionalinės žemės tarnybos teritorinio skyriaus vedėjo sprendimas Nr. 2SK-859-(14.2.110 E.)  
Plotas: 1.00 kv. m  
[rašas galioja: Nuo 2022-05-25
- 9.4. **Aerodromo apsaugos zonos (III skyrius, pirmasis skirsnis)**  
Daiktas: žemės sklypas Nr. 4400-5813-2413, aprašytas p. 2.1.  
[registravimo pagrindas: 2022-05-10 Nacionalinės žemės tarnybos teritorinio skyriaus vedėjo sprendimas Nr. 2SK-859-(14.2.110 E.)  
Plotas: 1633.00 kv. m  
[rašas galioja: Nuo 2022-05-25
- 9.5. **Vandens tiekimo ir nuotekų, paviršinių nuotekų tvarkymo infrastruktūros apsaugos zonos (III skyrius, dešimtas skirsnis)**  
Daiktas: žemės sklypas Nr. 4400-5813-2413, aprašytas p. 2.1.  
[registravimo pagrindas: 2022-05-10 Nacionalinės žemės tarnybos teritorinio skyriaus vedėjo sprendimas Nr. 2SK-859-(14.2.110 E.)  
Plotas: 377.00 kv. m  
[rašas galioja: Nuo 2022-05-25

**10. Daikto registravimas ir kadastro žymos:**

- 10.1. **Kadastrinius matavimus atliko (kadastro žyma)**  
**RAMŪNAS RUTKAUSKAS**  
Daiktas: žemės sklypas Nr. 4400-5813-2413, aprašytas p. 2.1.  
[registravimo pagrindas: 2014-09-11 Kvalifikacijos pažymėjimas Nr. 2M-M-2115  
2022-04-22 Nekilnojamojo daikto kadastro duomenų byla  
[rašas galioja: Nuo 2022-05-25
- 10.2. **Suformuotas padalijimo būdu (daikto registravimas)**  
Daiktas: žemės sklypas Nr. 4400-5813-2413, aprašytas p. 2.1.  
[registravimo pagrindas: 2022-04-22 Nekilnojamojo daikto kadastro duomenų byla  
2022-05-10 Nacionalinės žemės tarnybos teritorinio skyriaus vedėjo sprendimas Nr. 2SK-859-(14.2.110 E.)  
[rašas galioja: Nuo 2022-05-25

**11. Registro pastabos ir nuorodos:** įrašų nėra

**12. Kita informacija:** įrašų nėra

**13. Informacija apie duomenų sandoriui tikslinimą:** įrašų nėra

Dokumentą atspausdino Turto registrų tvarkymo tarnybos Nekilnojamojo turto registro departamento Nekilnojamojo turto registro Alytaus skyriaus vyresnioji registratorė



GINTARĖ TAMAŠAUSKIENĖ

## NEKILNOJAMOJO TURTO REGISTRO DUOMENŲ BAZĖS IŠRAŠAS

2022-06-01 09:42:34

### 1. Nekilnojamojo turto registre įregistruotas turtas:

Registro Nr.: **44/2741865**  
Registro tipas: **Žemės sklypas**  
Sudarymo data: **2022-04-11**  
Teritorija: **Alytaus m. sav., Alytaus m. sav. teritorija**

### 2. Nekilnojamieji daiktai:

2.1. **Žemės sklypas**  
Unikalus daikto numeris: **4400-5774-0726**  
Žemės sklypo kadastro numeris ir kadastro vietovės pavadinimas: **1101/0009:260 Alytaus m. k.v.**  
Daikto pagrindinė naudojimo paskirtis: **Miškų ūkio**  
Žemės sklypo naudojimo būdas: **Rekreacinių miškų sklypai**  
Statusas: **Suformuotas padalijus daiktą**  
Daikto istorinė kilmė: **Gautas padalijus daiktą, unikalus daikto numeris 4400-2116-5595**  
Žemės sklypo plotas: **0.6140 ha**  
Miško žemės plotas: **0.6140 ha**  
Matavimų tipas: **Žemės sklypas suformuotas atliekant kadastrinius matavimus**  
Indeksuota miško medynų vertė: **173 Eur**  
Miško medynų vertė: **36 Eur**  
Vidutinė rinkos vertė: **732 Eur**  
Vidutinės rinkos vertės nustatymo data: **2022-05-25**  
Vidutinės rinkos vertės nustatymo būdas: **Masinis vertinimas**  
Kadastro duomenų nustatymo data: **2021-11-10**  
Teritorija, kurioje taikomos specialiosios žemės naudojimo sąlygos: **Elektroninių ryšių tinklų elektroninių ryšių infrastruktūros apsaugos zonos (III skyrius, vienuoliktasis skirsnis)**  
Teritorijos unikalus numeris: **100266120**  
Teritorijos nustatymo data: **2022-01-31**  
Žymos apie teritoriją padarymo data: **2022-02-09**  
Teritorija, kurioje taikomos specialiosios žemės naudojimo sąlygos: **Elektros tinklų apsaugos zonos (III skyrius, ketvirtasis skirsnis)**  
Teritorijos unikalus numeris: **100103679**  
Teritorijos nustatymo data: **2021-10-05**  
Žymos apie teritoriją padarymo data: **2021-11-11**  
Teritorija, kurioje taikomos specialiosios žemės naudojimo sąlygos: **Skirstomųjų dujotiekių apsaugos zonos (III skyrius, šeštasis skirsnis)**  
Teritorijos unikalus numeris: **100106617**  
Teritorijos nustatymo data: **2021-10-05**  
Žymos apie teritoriją padarymo data: **2021-11-12**

### 3. Daikto priklausiniai iš kito registro: [rašų nėra]

### 4. Nuosavybė:

4.1. **Nuosavybės teisė**  
Savininkas: **LIETUVOS RESPUBLIKA, a.k. 111105555**  
Daiktas: **žemės sklypas Nr. 4400-5774-0726, aprašytas p. 2.1.**  
[registravimo pagrindas: **2010-11-10 Nacionalinės žemės tarnybos teritorinio žemėtvarkos skyriaus vedėjo įsakymas Nr. Ž2-363-(1.1)**  
**2022-03-08 Nacionalinės žemės tarnybos teritorinio skyriaus vedėjo sprendimas Nr. 2SK-559-(14.2.110 E.)**  
[rašas galioja: **Nuo 2022-05-25**

### 5. Valstybės ir savivaldybių žemės patikėjimo teisė:

5.1. **Valstybinės žemės patikėjimo teisė**  
Patikėtinis: **Valstybės įmonė Valstybinių miškų urėdija, a.k. 132340880**  
Daiktas: **žemės sklypas Nr. 4400-5774-0726, aprašytas p. 2.1.**  
[registravimo pagrindas: **2017-12-20 Lietuvos Respublikos Vyriausybės nutarimas Nr. 1077**  
**2018-01-08 Perdavimo - priėmimo aktas Nr. 1DPS-55-(4.27.)/VD-1**  
**2022-03-08 Nacionalinės žemės tarnybos teritorinio skyriaus vedėjo sprendimas Nr. 2SK-559-(14.2.110 E.)**  
[rašas galioja: **Nuo 2022-05-25**

**6. Kitos daiktinės teisės :** [rašų nėra]

**7. Juridiniai faktai:** [rašų nėra]

**8. Žymos:** [rašų nėra]

**9. Teritorijos, kuriose taikomos specialiosios žemės naudojimo sąlygos:**

- 9.1. **Miško žemė (VI skyrius, trečiasis skirsnis)**  
Daiktas: žemės sklypas Nr. 4400-5774-0726, aprašytas p. 2.1.  
[registravimo pagrindas: 2022-03-08 Nacionalinės žemės tarnybos teritorinio skyriaus vedėjo sprendimas Nr. 2SK-559-(14.2.110 E.)]  
Plotas: 6140.00 kv. m  
[rašas galioja: Nuo 2022-05-25]
- 9.2. **Elektroninių ryšių tinklų elektroninių ryšių infrastruktūros apsaugos zonos (III skyrius, vienuoliktasis skirsnis)**  
Daiktas: žemės sklypas Nr. 4400-5774-0726, aprašytas p. 2.1.  
[registravimo pagrindas: 2022-03-08 Nacionalinės žemės tarnybos teritorinio skyriaus vedėjo sprendimas Nr. 2SK-559-(14.2.110 E.)]  
Plotas: 74.00 kv. m  
[rašas galioja: Nuo 2022-05-25]
- 9.3. **Vandens tiekimo ir nuotekų, paviršinių nuotekų tvarkymo infrastruktūros apsaugos zonos (III skyrius, dešimtas skirsnis)**  
Daiktas: žemės sklypas Nr. 4400-5774-0726, aprašytas p. 2.1.  
[registravimo pagrindas: 2022-03-08 Nacionalinės žemės tarnybos teritorinio skyriaus vedėjo sprendimas Nr. 2SK-559-(14.2.110 E.)]  
Plotas: 539.00 kv. m  
[rašas galioja: Nuo 2022-05-25]
- 9.4. **Aerodromo apsaugos zonos (III skyrius, pirmasis skirsnis)**  
Daiktas: žemės sklypas Nr. 4400-5774-0726, aprašytas p. 2.1.  
[registravimo pagrindas: 2022-03-08 Nacionalinės žemės tarnybos teritorinio skyriaus vedėjo sprendimas Nr. 2SK-559-(14.2.110 E.)]  
Plotas: 6140.00 kv. m  
[rašas galioja: Nuo 2022-05-25]
- 9.5. **Elektros tinklų apsaugos zonos (III skyrius, ketvirtasis skirsnis)**  
Daiktas: žemės sklypas Nr. 4400-5774-0726, aprašytas p. 2.1.  
[registravimo pagrindas: 2022-03-08 Nacionalinės žemės tarnybos teritorinio skyriaus vedėjo sprendimas Nr. 2SK-559-(14.2.110 E.)]  
Plotas: 213.00 kv. m  
[rašas galioja: Nuo 2022-05-25]

**10. Daikto registravimas ir kadastro žymos:**

- 10.1. **Kadastrinius matavimus atliko (kadastro žyma)**  
**RAMŪNAS RUTKAUSKAS**  
Daiktas: žemės sklypas Nr. 4400-5774-0726, aprašytas p. 2.1.  
[registravimo pagrindas: 2014-09-11 Kvalifikacijos pažymėjimas Nr. 2M-M-2115  
2021-11-10 Nekilnojamojo daikto kadastro duomenų byla]  
[rašas galioja: Nuo 2022-05-25]
- 10.2. **Suformuotas padalijimo būdu (daikto registravimas)**  
Daiktas: žemės sklypas Nr. 4400-5774-0726, aprašytas p. 2.1.  
[registravimo pagrindas: 2021-11-10 Nekilnojamojo daikto kadastro duomenų byla  
2022-03-08 Nacionalinės žemės tarnybos teritorinio skyriaus vedėjo sprendimas Nr. 2SK-559-(14.2.110 E.)]  
[rašas galioja: Nuo 2022-05-25]

**11. Registro pastabos ir nuorodos:** [rašų nėra]

**12. Kita informacija:** [rašų nėra]

**13. Informacija apie duomenų sandoriui tikslinimą:** [rašų nėra]



## NEKILNOJAMOJO TURTO REGISTRO DUOMENŲ BAZĖS IŠRAŠAS

2022-06-01 09:52:57

### 1. Nekilnojamojo turto registre įregistruotas turtas:

Registro Nr.: **44/2741966**  
 Registro tipas: **Žemės sklypas**  
 Sudarymo data: **2022-04-11**  
 Teritorija: **Alytaus m. sav., Alytaus m. sav. teritorija**

### 2. Nekilnojamieji daiktai:

2.1.

**Žemės sklypas**

Unikalus daikto numeris: **4400-5814-6964**

Žemės sklypo kadastro numeris ir kadastro

vietovės pavadinimas: **1101/0009:261 Alytaus m. k.v.**

Daikto pagrindinė naudojimo paskirtis: **Miškų ūkio**

Žemės sklypo naudojimo būdas: **Rekreacinių miškų sklypai**

Statusas: **Suformuotas padalijus daiktą**

Daikto istorinė kilmė: **Gautas padalijus daiktą, unikalus daikto numeris 4400-2116-5595**

Žemės sklypo plotas: **16.9543 ha**

Miško žemės plotas: **15.7253 ha**

Kelių plotas: **0.6370 ha**

Vandens telkinių plotas: **0.0363 ha**

Kitos žemės plotas: **0.5557 ha**

Matavimų tipas: **Žemės sklypas suformuotas atliekant kadastrinius matavimus**

Indeksuota miško medynų vertė: **48 Eur**

Miško medynų vertė: **10 Eur**

Vidutinė rinkos vertė: **43648 Eur**

Vidutinės rinkos vertės nustatymo data: **2022-05-25**

Vidutinės rinkos vertės nustatymo būdas: **Masinis vertinimas**

Kadastro duomenų nustatymo data: **2021-12-30**

Teritorija, kurioje taikomos specialiosios **Elektroninių ryšių tinklų elektroninių ryšių infrastruktūros** žemės naudojimo sąlygos: **apsaugos zonos (III skyrius, vienuoliktasis skirsnis)**

Teritorijos unikalus numeris: **100266120**

Teritorijos nustatymo data: **2022-01-31**

Žymos apie teritoriją padarymo data: **2022-02-09**

Teritorija, kurioje taikomos specialiosios **Elektros tinklų apsaugos zonos (III skyrius, ketvirtasis** žemės naudojimo sąlygos: **skirsnis)**

Teritorijos unikalus numeris: **100066161**

Teritorijos nustatymo data: **2021-10-05**

Žymos apie teritoriją padarymo data: **2021-10-26**

Teritorija, kurioje taikomos specialiosios **Elektros tinklų apsaugos zonos (III skyrius, ketvirtasis** žemės naudojimo sąlygos: **skirsnis)**

Teritorijos unikalus numeris: **100067171**

Teritorijos nustatymo data: **2021-10-05**

Žymos apie teritoriją padarymo data: **2021-10-26**

Teritorija, kurioje taikomos specialiosios **Elektros tinklų apsaugos zonos (III skyrius, ketvirtasis** žemės naudojimo sąlygos: **skirsnis)**

Teritorijos unikalus numeris: **100067245**

Teritorijos nustatymo data: **2021-10-05**

Žymos apie teritoriją padarymo data: **2021-10-26**

Teritorija, kurioje taikomos specialiosios **Elektros tinklų apsaugos zonos (III skyrius, ketvirtasis** žemės naudojimo sąlygos: **skirsnis)**

Teritorijos unikalus numeris: **100067518**

Teritorijos nustatymo data: **2021-10-05**

Žymos apie teritoriją padarymo data: **2021-10-26**

Teritorija, kurioje taikomos specialiosios **Elektros tinklų apsaugos zonos (III skyrius, ketvirtasis** žemės naudojimo sąlygos: **skirsnis)**

Teritorijos unikalus numeris: **100067641**

- Teritorijos nustatymo data: **2021-10-05**  
 Žymos apie teritoriją padarymo data: **2021-10-26**  
 Teritorija, kurioje taikomos specialiosios **Elektros tinklų apsaugos zonos (III skyrius, ketvirtasis žemės naudojimo sąlygos: skirsnis)**  
 Teritorijos unikalus numeris: **100067667**  
 Teritorijos nustatymo data: **2021-10-05**  
 Žymos apie teritoriją padarymo data: **2021-10-26**  
 Teritorija, kurioje taikomos specialiosios **Elektros tinklų apsaugos zonos (III skyrius, ketvirtasis žemės naudojimo sąlygos: skirsnis)**  
 Teritorijos unikalus numeris: **100068089**  
 Teritorijos nustatymo data: **2021-10-05**  
 Žymos apie teritoriją padarymo data: **2021-10-26**  
 Teritorija, kurioje taikomos specialiosios **Elektros tinklų apsaugos zonos (III skyrius, ketvirtasis žemės naudojimo sąlygos: skirsnis)**  
 Teritorijos unikalus numeris: **100070767**  
 Teritorijos nustatymo data: **2021-10-05**  
 Žymos apie teritoriją padarymo data: **2021-10-27**  
 Teritorija, kurioje taikomos specialiosios **Elektros tinklų apsaugos zonos (III skyrius, ketvirtasis žemės naudojimo sąlygos: skirsnis)**  
 Teritorijos unikalus numeris: **100070826**  
 Teritorijos nustatymo data: **2021-10-05**  
 Žymos apie teritoriją padarymo data: **2021-10-27**  
 Teritorija, kurioje taikomos specialiosios **Elektros tinklų apsaugos zonos (III skyrius, ketvirtasis žemės naudojimo sąlygos: skirsnis)**  
 Teritorijos unikalus numeris: **100070975**  
 Teritorijos nustatymo data: **2021-10-05**  
 Žymos apie teritoriją padarymo data: **2021-10-27**  
 Teritorija, kurioje taikomos specialiosios **Elektros tinklų apsaugos zonos (III skyrius, ketvirtasis žemės naudojimo sąlygos: skirsnis)**  
 Teritorijos unikalus numeris: **100071485**  
 Teritorijos nustatymo data: **2021-10-05**  
 Žymos apie teritoriją padarymo data: **2021-10-27**  
 Teritorija, kurioje taikomos specialiosios **Elektros tinklų apsaugos zonos (III skyrius, ketvirtasis žemės naudojimo sąlygos: skirsnis)**  
 Teritorijos unikalus numeris: **100071735**  
 Teritorijos nustatymo data: **2021-10-05**  
 Žymos apie teritoriją padarymo data: **2021-10-27**  
 Teritorija, kurioje taikomos specialiosios **Elektros tinklų apsaugos zonos (III skyrius, ketvirtasis žemės naudojimo sąlygos: skirsnis)**  
 Teritorijos unikalus numeris: **100072084**  
 Teritorijos nustatymo data: **2021-10-05**  
 Žymos apie teritoriją padarymo data: **2021-10-27**  
 Teritorija, kurioje taikomos specialiosios **Elektros tinklų apsaugos zonos (III skyrius, ketvirtasis žemės naudojimo sąlygos: skirsnis)**  
 Teritorijos unikalus numeris: **100074213**  
 Teritorijos nustatymo data: **2021-10-05**  
 Žymos apie teritoriją padarymo data: **2021-10-28**  
 Teritorija, kurioje taikomos specialiosios **Elektros tinklų apsaugos zonos (III skyrius, ketvirtasis žemės naudojimo sąlygos: skirsnis)**  
 Teritorijos unikalus numeris: **100074391**  
 Teritorijos nustatymo data: **2021-10-05**  
 Žymos apie teritoriją padarymo data: **2021-10-28**  
 Teritorija, kurioje taikomos specialiosios **Elektros tinklų apsaugos zonos (III skyrius, ketvirtasis žemės naudojimo sąlygos: skirsnis)**  
 Teritorijos unikalus numeris: **100097847**  
 Teritorijos nustatymo data: **2021-10-05**  
 Žymos apie teritoriją padarymo data: **2021-11-09**  
 Teritorija, kurioje taikomos specialiosios **Elektros tinklų apsaugos zonos (III skyrius, ketvirtasis žemės naudojimo sąlygos: skirsnis)**  
 Teritorijos unikalus numeris: **100101325**  
 Teritorijos nustatymo data: **2021-10-05**  
 Žymos apie teritoriją padarymo data: **2021-11-09**  
 Teritorija, kurioje taikomos specialiosios **Skirstomųjų dujotiekių apsaugos zonos (III skyrius, žemės naudojimo sąlygos: šeštasis skirsnis)**  
 Teritorijos unikalus numeris:

100071667

Teritorijos nustatymo data: 2021-10-05

Žymos apie teritoriją padarymo data: 2021-10-27

Teritorija, kurioje taikomos specialiosios Skirstomųjų dujotiekių apsaugos zonos (III skyrius, žemės naudojimo sąlygos: šeštasis skirsnis)

Teritorijos unikalus numeris: 100079430

Teritorijos nustatymo data: 2021-10-05

Žymos apie teritoriją padarymo data: 2021-10-29

Teritorija, kurioje taikomos specialiosios Skirstomųjų dujotiekių apsaugos zonos (III skyrius, žemės naudojimo sąlygos: šeštasis skirsnis)

Teritorijos unikalus numeris: 100080193

Teritorijos nustatymo data: 2021-10-05

Žymos apie teritoriją padarymo data: 2021-11-04

Teritorija, kurioje taikomos specialiosios Skirstomųjų dujotiekių apsaugos zonos (III skyrius, žemės naudojimo sąlygos: šeštasis skirsnis)

Teritorijos unikalus numeris: 100106617

Teritorijos nustatymo data: 2021-10-05

Žymos apie teritoriją padarymo data: 2021-11-12

**3. Daikto priklausiniai iš kito registro: įrašų nėra****4. Nuosavybė:**

4.1.

Nuosavybės teisė

Savininkas: LIETUVOS RESPUBLIKA, a.k. 111105555

Daiktas: žemės sklypas Nr. 4400-5814-6964, aprašytas p. 2.1.

Įregistravimo pagrindas: 2010-11-10 Nacionalinės žemės tarnybos teritorinio žemėtvarkos skyriaus vedėjo įsakymas Nr. Ž2-363-(1.1) 2022-05-10 Nacionalinės žemės tarnybos teritorinio skyriaus vedėjo sprendimas Nr. 2SK-859-(14.2.110 E.)

Įrašas galioja: Nuo 2022-06-01

**5. Valstybės ir savivaldybių žemės patikėjimo teisė:**

5.1.

Valstybinės žemės patikėjimo teisė

Patikėtinis: Valstybės įmonė Valstybinių miškų urėdija, a.k. 132340880

Daiktas: žemės sklypas Nr. 4400-5814-6964, aprašytas p. 2.1.

Įregistravimo pagrindas: 2017-12-20 Lietuvos Respublikos Vyriausybės nutarimas Nr. 1077

2018-01-08 Perdavimo - priėmimo aktas

Nr. 1DPS-55-(4.27.)/VD-1

2022-05-10 Nacionalinės žemės tarnybos teritorinio skyriaus vedėjo sprendimas Nr. 2SK-859-(14.2.110 E.)

Įrašas galioja: Nuo 2022-06-01

**6. Kitos daiktinės teisės : įrašų nėra****7. Juridiniai faktai: įrašų nėra****8. Žymos: įrašų nėra****9. Teritorijos, kuriose taikomos specialiosios žemės naudojimo sąlygos:**

9.1.

Elektroninių ryšių tinklų elektroninių ryšių infrastruktūros apsaugos zonos (III skyrius, vienuoliktasis skirsnis)

Daiktas: žemės sklypas Nr. 4400-5814-6964, aprašytas p. 2.1.

Įregistravimo pagrindas: 2022-05-10 Nacionalinės žemės tarnybos teritorinio skyriaus vedėjo sprendimas Nr. 2SK-859-(14.2.110 E.)

Plotas: 44.00 kv. m

Įrašas galioja: Nuo 2022-05-25

9.2.

Aerodromo apsaugos zonos (III skyrius, pirmasis skirsnis)

Daiktas: žemės sklypas Nr. 4400-5814-6964, aprašytas p. 2.1.

Įregistravimo pagrindas: 2022-05-10 Nacionalinės žemės tarnybos teritorinio skyriaus vedėjo sprendimas Nr. 2SK-859-(14.2.110 E.)

Plotas: 169542.00 kv. m

Įrašas galioja: Nuo 2022-05-25

- 9.3. **Miško žemė (VI skyrius, trečiasis skirsnis)**  
 Daiktas: žemės sklypas Nr. 4400-5814-6964, aprašytas p. 2.1.  
 [registravimo pagrindas: 2022-05-10 Nacionalinės žemės tarnybos teritorinio skyriaus vedėjo sprendimas Nr. 2SK-859-(14.2.110 E.)  
 Plotas: 169542.00 kv. m  
 [rašas galioja: Nuo 2022-05-25
- 9.4. **Vandens tiekimo ir nuotekų, paviršinių nuotekų tvarkymo infrastruktūros apsaugos zonos (III skyrius, dešimtas skirsnis)**  
 Daiktas: žemės sklypas Nr. 4400-5814-6964, aprašytas p. 2.1.  
 [registravimo pagrindas: 2022-05-10 Nacionalinės žemės tarnybos teritorinio skyriaus vedėjo sprendimas Nr. 2SK-859-(14.2.110 E.)  
 Plotas: 21156.00 kv. m  
 [rašas galioja: Nuo 2022-05-25
- 9.5. **Elektros tinklų apsaugos zonos (III skyrius, ketvirtasis skirsnis)**  
 Daiktas: žemės sklypas Nr. 4400-5814-6964, aprašytas p. 2.1.  
 [registravimo pagrindas: 2022-05-10 Nacionalinės žemės tarnybos teritorinio skyriaus vedėjo sprendimas Nr. 2SK-859-(14.2.110 E.)  
 Plotas: 1351.00 kv. m  
 [rašas galioja: Nuo 2022-05-25
- 9.6. **Skirstomųjų dujotiekių apsaugos zonos (III skyrius, šeštasis skirsnis)**  
 Daiktas: žemės sklypas Nr. 4400-5814-6964, aprašytas p. 2.1.  
 [registravimo pagrindas: 2022-05-10 Nacionalinės žemės tarnybos teritorinio skyriaus vedėjo sprendimas Nr. 2SK-859-(14.2.110 E.)  
 Plotas: 2159.00 kv. m  
 [rašas galioja: Nuo 2022-05-25

#### 10. Daikto registravimas ir kadastro žymos:

- 10.1. **Suformuotas padalijimo būdu (daikto registravimas)**  
 Daiktas: žemės sklypas Nr. 4400-5814-6964, aprašytas p. 2.1.  
 [registravimo pagrindas: 2021-12-30 Nekilnojamojo daikto kadastro duomenų byla 2022-05-10 Nacionalinės žemės tarnybos teritorinio skyriaus vedėjo sprendimas Nr. 2SK-859-(14.2.110 E.)  
 [rašas galioja: Nuo 2022-05-25
- 10.2. **Kadastrinius matavimus atliko (kadastro žyma)**  
**RAMŪNAS RUTKAUSKAS**  
 Daiktas: žemės sklypas Nr. 4400-5814-6964, aprašytas p. 2.1.  
 [registravimo pagrindas: 2014-09-11 Kvalifikacijos pažymėjimas Nr. 2M-M-2115  
 2021-12-30 Nekilnojamojo daikto kadastro duomenų byla  
 [rašas galioja: Nuo 2022-05-25

11. Registro pastabos ir nuorodos: [rašų nėra

12. Kita informacija: [rašų nėra

13. Informacija apie duomenų sandoriui tikslinimą: [rašų nėra

Dokumentą atspausdino Turto registrų tvarkymo tarnybos  
 Nekilnojamojo turto registro departamento Nekilnojamojo turto  
 registro Alytaus skyriaus vyresnioji registratorė



GINTARĖ  
 TAMAŠAUSKIENĖ

**DETALŪS METADUOMENYS**

|                                                                                                             |                                                                                                                                                                                                                                                                                                                                                |
|-------------------------------------------------------------------------------------------------------------|------------------------------------------------------------------------------------------------------------------------------------------------------------------------------------------------------------------------------------------------------------------------------------------------------------------------------------------------|
| <b>Dokumento sudarytojas (-ai)</b>                                                                          | VĮ Valstybinių miškų urėdija 132340880, Savanorių pr. 176                                                                                                                                                                                                                                                                                      |
| <b>Dokumento pavadinimas (antraštė)</b>                                                                     | DĖL VĮ VALSTYBINIŲ MIŠKŲ URĖDIJOS VALDOMŲ ŽEMĖS SKLYPŲ, UNIKALŪS<br>NR. 4400-5813-2413, NR. 4400-5774-0726 IR NR. 4400-58146964 PATIKĖJIMO TEISĖS PABAIGIMO                                                                                                                                                                                    |
| <b>Dokumento registracijos data ir numeris</b>                                                              | 2022-07-11 Nr. 77-S-1155                                                                                                                                                                                                                                                                                                                       |
| <b>Dokumento gavimo data ir dokumento gavimo registracijos numeris</b>                                      | 2022-07-11 Nr. GD-13929                                                                                                                                                                                                                                                                                                                        |
| <b>Dokumento specifikacijos identifikavimo žymuo</b>                                                        | ADOC-V1.0                                                                                                                                                                                                                                                                                                                                      |
| <b>Parašo paskirtis</b>                                                                                     | Pasirašymas                                                                                                                                                                                                                                                                                                                                    |
| <b>Parašą sukūrusio asmens vardas, pavardė ir pareigos</b>                                                  | Ramunė Petkevičienė, Generalinio direktoriaus pavaduotojas (-a), Vadovybe                                                                                                                                                                                                                                                                      |
| <b>Sertifikatas išduotas</b>                                                                                | RAMUNĖ PETKEVIČIENĖ LT                                                                                                                                                                                                                                                                                                                         |
| <b>Parašo sukūrimo data ir laikas</b>                                                                       | 2022-07-11 08:14:16 (GMT+03:00)                                                                                                                                                                                                                                                                                                                |
| <b>Parašo formatas</b>                                                                                      | XAdES-X-L                                                                                                                                                                                                                                                                                                                                      |
| <b>Laiko žymoje nurodytas laikas</b>                                                                        | 2022-07-11 08:14:42 (GMT+03:00)                                                                                                                                                                                                                                                                                                                |
| <b>Informacija apie sertifikavimo paslaugų teikėją</b>                                                      | EID-SK 2016, AS Sertifitseerimiskeskus EE                                                                                                                                                                                                                                                                                                      |
| <b>Sertifikato galiojimo laikas</b>                                                                         | 2021-01-21 15:39:55 – 2026-01-20 23:59:59                                                                                                                                                                                                                                                                                                      |
| <b>Informacija apie būdus, naudotus metaduomenų vientisumui užtikrinti</b>                                  | "Gauto dokumento registravimas" paskirties metaduomenų vientisumas užtikrintas naudojant "RCSC IssuingCA, VI Registru centras - i.k. 124110246 LT" išduotą sertifikatą "Dokumentų valdymo sistema Avilyš, Alytaus miesto savivaldybės administracija, į.k. 132206739 LT", sertifikatas galioja nuo 2021-12-20 10:56:47 iki 2024-12-19 10:56:47 |
| <b>Pagrindinio dokumento priedų skaičius</b>                                                                | 4                                                                                                                                                                                                                                                                                                                                              |
| <b>Pagrindinio dokumento priedamų dokumentų skaičius</b>                                                    | –                                                                                                                                                                                                                                                                                                                                              |
| <b>Priedamo dokumento sudarytojas (-ai)</b>                                                                 | –                                                                                                                                                                                                                                                                                                                                              |
| <b>Priedamo dokumento pavadinimas (antraštė)</b>                                                            | –                                                                                                                                                                                                                                                                                                                                              |
| <b>Priedamo dokumento registracijos data ir numeris</b>                                                     | –                                                                                                                                                                                                                                                                                                                                              |
| <b>Programinės įrangos, kuria naudojantis sudarytas elektroninis dokumentas, pavadinimas</b>                | Elpako v.20220707.1                                                                                                                                                                                                                                                                                                                            |
| <b>Informacija apie elektroninio dokumento ir elektroninio (-ių) parašo (-ų) tikrinimą (tikrinimo data)</b> | Atitinka specifikacijos keliamus reikalavimus.<br>Visi dokumente esantys elektroniniai parašai galioja (2022-07-13 01:26:36)                                                                                                                                                                                                                   |
| <b>Paieškos nuoroda</b>                                                                                     | –                                                                                                                                                                                                                                                                                                                                              |
| <b>Papildomi metaduomenys</b>                                                                               | Nuorašą suformavo 2022-07-13 01:26:37 Dokumentų valdymo sistema Avilyš                                                                                                                                                                                                                                                                         |