



## VALSTYBĖS ĮMONĖ LIETUVOS AUTOMOBILIŲ KELIŲ DIREKCIJA

Susisiekimo ministerijai

Nr. (14.3)

I \_\_\_\_\_

Nr. \_\_\_\_\_

### DĖL PAPILDOMOS INFORMACIJOS PATEIKIMO

Valstybės įmonė Lietuvos automobilių kelių direkcija (toliau – Kelių direkcija) **2021-12-13** raštu **Nr. 2-20868** (toliau – Raštas Nr. 1) **prašė** Susisiekimo ministeriją **inicijuoti** Lietuvos Respublikos Vyriausybės **nutarimų projektų rengimą** dėl:

1. Rašto Nr. 1 priede Nr. 1 nurodytų nekilnojamojų daiktų perdavimo Ukmergės, Plungės ir Klaipėdos rajonų savivaldybių (toliau – Savivaldybės) nuosavybėn.
2. Rašto Nr. 1 priede Nr. 2 nurodytų valstybinės žemės sklypų perdavimo patikėjimo teise Nacionalinei žemės tarnybai prie Žemės ūkio ministerijos (toliau – NŽT).
3. Valstybinės reikšmės automobilių kelių sąrašo, patvirtinto Lietuvos Respublikos Vyriausybės 1999 m. birželio 9 d. nutarimu Nr. 757, (toliau – kelių sąrašas) pakeitimo.

Kelių direkcija papildomai informuoja, kad:

1. **2021-02-01** raštu Nr. 2-1667 (toliau – Raštas Nr. 2) ir **2021-08-05** raštu Nr. 2-13171 (toliau – Raštas Nr. 3) kreipėsi į Susisiekimo ministeriją su prašymu **inicijuoti** Lietuvos Respublikos Vyriausybės **nutarimo projektų** dėl Kelių direkcijos turta, kuris pagal įstatymus gali būti tik valstybės nuosavybė, atitinkančio kapitalo padidinimo **rengimą**.

Rašte Nr. 2 ir Rašte Nr. 3 buvo informuojama, kad, vadovaujantis Civilinio kodekso 4.253 str. 2 d., registruojami daiktai (tarp jų ir nekilnojamoji daiktai) ir daiktinės teisės į juos teisės aktų nustatyta tvarka turi būti registruojami viešuosiuose registruose. Vykdydama šią įstatymo nuostatą, Kelių direkcija teisės aktų nustatyta tvarka vykdo valstybinės reikšmės automobilių kelių ir jų užimamų žemės sklypų (toliau – Žemės sklypai), atlikus jų kadastrinius matavimus bei juos suformavus, įregistravimą Nekilnojamojo turto registre (toliau – NTR).

Atsižvelgiant į tai, kad, vadovaujantis Kelių įstatymo 10 str. 2 d. ir Žemės įstatymo 6 str. 1 d. 1 p., valstybinės reikšmės keliams priskirta žemė priklauso valstybei išimtinė nuosavybės teise ir ją patikėjimo teise valdo, naudoja ir disponuoja Kelių direkcija, į tai, kad visas Kelių direkcijos patikėjimo teise valdomas turtas turi būti apskaitomas, Kelių direkcija siūlė VĮ Registrų centro paskaičiuota Žemės sklypų vidutine rinkos verte registruoti Kelių direkcijos turta, kuris pagal įstatymus gali būti tik valstybės nuosavybė, atitinkančio kapitalo padidėjimą.

2021-12-15 sprendimai dėl Kelių direkcijos turta, kuris pagal įstatymus gali būti tik valstybės nuosavybė, atitinkančio kapitalo padidėjimo Žemės sklypų verte nėra priimti.

2. Žemės sklypai (unikalūs numeriai – 4400-5730-4074, 4400-5588-9215 ir 4400-5670-4924), kuriuos užima Rašto Nr. 1 priede Nr. 1 nurodyti nekilnojamoji daiktai (unikalūs numeriai – 4400-2132-4716, 4400-5452-4948 ir 4400-5445-1260), NTR buvo įregistruoti **2021-10-08**, **2021-08-03** ir **2021-08-02**. Duomenys apie šiuos žemės sklypus Susisiekimo ministerijai nei Raštu Nr. 2, nei Raštu Nr. 3 **nebuvo pateikti** ir jų verte **nėra registruotas** Kelių direkcijos turta, kuris pagal įstatymus gali būti tik valstybės nuosavybė, atitinkančio kapitalo padidėjimas.

2021-12-15 NTR įregistruota valstybės nuosavybė ir Kelių direkcijos patikėjimo teisė į juos.

Prireikus, išsamesnę informaciją dėl nekilnojamųjų daiktų ir žemės sklypų likutinių verčių, Jums gali suteikti Kelių direkcijos Turto ir veiklos valdymo departamento Turto skyriaus turto valdymo inžinierė Inesa Obločinska (el. p. inesa.oblocinska@lakd.lt, tel. 8 5 232 9600).

PRIDEDAMA:

1. Rašto Nr. 1 priedas Nr. 1, 1 lapas.
2. Rašto Nr. 1 priedas Nr. 2, 1 lapas.
3. Kiti dokumentai.

Turto ir veiklos valdymo departamento  
direktorius

Andrej Karšul



**VALSTYBĖS ĮMONĖ LIETUVOS AUTOMOBILIŲ KELIŲ DIREKCIJA**

**PAŽYMA APIE VALSTYBINĖS REIKŠMĖS KELIUOSE ESANČIŲ STATINIŲ LIKUTINĘ VERTĘ**

Kelias	Unikalus Nr.	1. Įsigijimo savikaina;	2. Nusidėvėjimas;	3. Likutinė vertė 2021 m. lapkričio 30 d.	4. Turto grupė	5. Finansavimo šaltinis	6. Inventorinis Nr
2244	4400-5238-3681	163.017,55	142.302,32	20.715,23	1270101 (Infrastruktūros statiniai)	Kelių priežiūros ir plėtros programos finansavimo lėšos (Biudžeto lėšos)	K2244
2229	4400-5213-3532	57.890,99	49.162,12	8.728,87	1270101 (Infrastruktūros statiniai)	Kelių priežiūros ir plėtros programos finansavimo lėšos (Biudžeto lėšos)	K2229

Turto valdymo inžinierė \_\_\_\_\_

Inesa Obločinska

I. Obločinska, tel. (8 5) 232 9647, el. p. inesa.oblocinska@lakd.lt

DETALŪS METADUOMENYS	
Dokumento sudarytojas (-ai)	Valstybės įmonė Lietuvos automobilių kelių direkcija, J. Basanavičiaus g. 36, LT-03109 Vilnius, Lietuva (2021-12-10 17:47:03)
Dokumento pavadinimas (antraštė)	PAŽYMA APIE VALSTYBINĖS REIKŠMĖS KELIUOSE ESANČIŲ STATINIŲ LIKUTINĘ VERTEĮ
Dokumento rūšys	-
Dokumento registracijos data ir numeris	2021-12-08 Nr. 6-4386
Dokumento gavimo data ir dokumento gavimo registracijos numeris	-
Dokumento specifikacijos identifikavimo žymuo	ADOC-V1.0
Parašo paskirtis	Pasirašymas
Parašą sukūrusio asmens vardas, pavardė ir pareigos	Inesa Obločinska, Turto valdymo inžinierius
Parašo sukūrimo data ir laikas	2021-12-07 15:28:32 (GMT+02:00)
Parašo formatas	XAdES-XL
Laiko žymoje nurodytas laikas	2021-12-07 15:29:05 (GMT+02:00)
Informacija apie sertifikavimo paslaugos teikėją	EID-SK 2016,2.5.4.97=#160e4e545245452d313037343730313 3,AS Sertifitseerimiskeskus,EE
Sertifikato galiojimo laikas	2019-08-28 13:31:40–2024-08-26 23:59:59
Parašo paskirtis	Registravimas
Parašą sukūrusio asmens vardas, pavardė ir pareigos	Solveiga Genienė, Raštvedys
Parašo sukūrimo data ir laikas	2021-12-08 18:24:40 (GMT+02:00)
Parašo formatas	XAdES-C
Laiko žymoje nurodytas laikas	2021-12-08 18:25:13 (GMT+02:00)
Informacija apie sertifikavimo paslaugos teikėją	EID-SK 2016,2.5.4.97=#160e4e545245452d313037343730313 3,AS Sertifitseerimiskeskus,EE
Sertifikato galiojimo laikas	2021-05-25 14:19:05–2026-05-24 23:59:59
Informacija apie būdus, naudotus metaduomenų vientisumui užtikrinti	-
Pagrindinio dokumento priedų skaičius	-
Pagrindinio dokumento pridedamų dokumentų skaičius	-
Programinės įrangos, kuria naudojantis sudarytas elektroninis dokumentas, pavadinimas	DocLogix v12.8.6.0
Informacija apie elektroninio dokumento ir elektroninio (-ių) parašo (-ų) tikrinimą (tikrinimo data)	Tikrinant dokumentą nenustatyta jokių klaidų ( 2021-12-10 17:47:03)
Elektroninio dokumento nuorašo atspausdinimo data ir ją atspausdinęs darbuotojas	2021-12-10 17:47:03 atspausdino Rasa Česnulevičienė
Paieškos nuoroda	-
Papildomi metaduomenys	-



## VALSTYBĖS ĮMONĖ LIETUVOS AUTOMOBILIŲ KELIŲ DIREKCIJA

## PAŽYMA APIE ŽEMĖS SKLYPŲ, ESANČIŲ PO VALSTYBINĖS REIKŠMĖS KELIAIS, VERTEĮ

Kelio Nr.	Unikalus Nr.	Plotas, ha	Savikaina, eur	Rezervas, eur	Nuvertėjimo sąnaudos, eur	Likutinė vertė 2021-11-30 d., eur
<b>2244</b>	4400-5222-4530	1,4936	43.160,48	0,00	36.714,48	6.446,00
<b>2229</b>	4400-5234-7509	3,1580	86.903,49	0,00	75.803,49	11.100,00

Turto valdymo inžinierė

\_\_\_\_\_

Inesa Obločinska

I. Obločinska, tel. (8 5) 232 9647, el. p. inesa.oblocinska@lakd.lt

DETALŪS METADUOMENYS	
Dokumento sudarytojas (-ai)	Valstybės įmonė Lietuvos automobilių kelių direkcija, J. Basanavičiaus g. 36, LT-03109 Vilnius, Lietuva (2021-12-07 15:35:10)
Dokumento pavadinimas (antraštė)	PAŽYMA APIE ŽEMĖS SKLYPŲ, ESANČIŲ PO VALSTYBINĖS REIKŠMĖS KELIAIS, VERTEŲ
Dokumento rūšys	-
Dokumento registracijos data ir numeris	-
Dokumento gavimo data ir dokumento gavimo registracijos numeris	-
Dokumento specifikacijos identifikavimo žymuo	ADOC-V1.0
Parašo paskirtis	Pasirašymas
Parašą sukūrusio asmens vardas, pavardė ir pareigos	Inesa Obločinska, Turto valdymo inžinierius
Parašo sukūrimo data ir laikas	2021-12-07 15:29:36 (GMT+02:00)
Parašo formatas	XAdES-T
Laiko žymoje nurodytas laikas	2021-12-07 15:30:09 (GMT+02:00)
Informacija apie sertifikavimo paslaugos teikėją	EID-SK 2016,2.5.4.97=#160e4e545245452d313037343730313 3,AS Sertifitseerimiskeskus,EE
Sertifikato galiojimo laikas	2019-08-28 13:31:40–2024-08-26 23:59:59
Informacija apie būdus, naudotus metaduomenų vientisumui užtikrinti	-
Pagrindinio dokumento priedų skaičius	-
Pagrindinio dokumento pridedamų dokumentų skaičius	-
Programinės įrangos, kuria naudojantis sudarytas elektroninis dokumentas, pavadinimas	DocLogix v12.8.6.0
Informacija apie elektroninio dokumento ir elektroninio (-ių) parašo (-ų) tikrinimą (tikrinimo data)	Dokumentas neatitinka specifikacijos keliamų reikalavimų (2021-12-07 15:35:10)
Elektroninio dokumento nuorašo atspausdinimo data ir ją atspausdinęs darbuotojas	2021-12-07 15:35:10 atspausdino Rasa Česnulevičienė
Paieškos nuoroda	-
Papildomi metaduomenys	-


**VALSTYBĖS ĮMONĖ LIETUVOS AUTOMOBILIŲ KELIŲ DIREKCIJA**
**PAŽYMA APIE ŽEMĖS SKLYPŲ, ESANČIŲ PO VALSTYBINĖS REIKŠMĖS KELIAIS, VERTĘ**

Kelio Nr.	Unikalus Nr.	Plotas, ha	Savikaina, eur	Rezervas, eur	Nuvertėjimo sąnaudos, eur	Likutinė vertė 2021-11-30 d., eur	Pastaba
174	4400-5730-4074	0,6418	2.040,75	26.159,25	0,00	28.200,00	Žemės sklypo vertė nėra registruotas Kelių direkcijos turtą, kuris pagal įstatymus gali būti tik valstybės nuosavybė, atitinkančios kapitalo dalies padidėjimas
174	4400-5588-9215	1,3162	4.178,21	46.021,79	0,00	50.200,00	Žemės sklypo vertė nėra registruotas Kelių direkcijos turtą, kuris pagal įstatymus gali būti tik valstybės nuosavybė, atitinkančios kapitalo dalies padidėjimas
174	4400-5670-4924	1,0330	3.279,20	4.750,80	0,00	8.030,00	Žemės sklypo vertė nėra registruotas Kelių direkcijos turtą, kuris pagal įstatymus gali būti tik valstybės nuosavybė, atitinkančios kapitalo dalies padidėjimas
3221	4400-1986-5760	1,6650	21.100,00	0,00	6.400,00	14.700,00	Žemės sklypo vertė registruotas Kelių direkcijos turtą, kuris pagal įstatymus gali būti tik valstybės nuosavybė, atitinkančios kapitalo dalies padidėjimas

3235	4400-1498-3347	0,8444	2.090,00	0,00	980,00	1.110,00	Žemės sklypo verte registruotas Kelių direkcijos turta, kuris pagal įstatymus gali būti tik valstybės nuosavybė, atitinkančios kapitalo dalies padidėjimas
------	----------------	--------	----------	------	--------	----------	---

Turto valdymo inžinierė

\_\_\_\_\_

Inesa Obločinska

I. Obločinska, tel. (8 5) 232 9647, el. p. inesa.oblocinska@lakd.lt

DETALŪS METADUOMENYS	
Dokumento sudarytojas (-ai)	Valstybės įmonė Lietuvos automobilių kelių direkcija, J. Basanavičiaus g. 36, LT-03109 Vilnius, Lietuva (2021-12-15 13:07:21)
Dokumento pavadinimas (antraštė)	PAŽYMA APIE ŽEMĖS SKLYPŲ, ESANČIŲ PO VALSTYBINĖS REIKŠMĖS KELIAIS, VERTEŲ
Dokumento rūšys	-
Dokumento registracijos data ir numeris	2021-12-15 Nr. 6-4490
Dokumento gavimo data ir dokumento gavimo registracijos numeris	-
Dokumento specifikacijos identifikavimo žymuo	ADOC-V1.0
Parašo paskirtis	Pasirašymas
Parašą sukūrusio asmens vardas, pavardė ir pareigos	Inesa Obločinska, Turto valdymo inžinierius
Parašo sukūrimo data ir laikas	2021-12-15 09:23:24 (GMT+02:00)
Parašo formatas	XAdES-T
Laiko žymoje nurodytas laikas	2021-12-15 09:23:57 (GMT+02:00)
Informacija apie sertifikavimo paslaugos teikėją	EID-SK 2016,2.5.4.97=#160e4e545245452d313037343730313 3,AS Sertifitseerimiskeskus,EE
Sertifikato galiojimo laikas	2019-08-28 13:31:40–2024-08-26 23:59:59
Parašo paskirtis	Registravimas
Parašą sukūrusio asmens vardas, pavardė ir pareigos	Solveiga Genienė, Raštvedys
Parašo sukūrimo data ir laikas	2021-12-15 09:27:48 (GMT+02:00)
Parašo formatas	XAdES-C
Laiko žymoje nurodytas laikas	2021-12-15 09:28:31 (GMT+02:00)
Informacija apie sertifikavimo paslaugos teikėją	EID-SK 2016,2.5.4.97=#160e4e545245452d313037343730313 3,AS Sertifitseerimiskeskus,EE
Sertifikato galiojimo laikas	2021-05-25 14:19:05–2026-05-24 23:59:59
Informacija apie būdus, naudotus metaduomenų vientisumui užtikrinti	-
Pagrindinio dokumento priedų skaičius	-
Pagrindinio dokumento pridedamų dokumentų skaičius	-
Programinės įrangos, kuria naudojantis sudarytas elektroninis dokumentas, pavadinimas	DocLogix v12.8.6.0
Informacija apie elektroninio dokumento ir elektroninio (-ių) parašo (-ų) tikrinimą (tikrinimo data)	Tikrinant dokumentą nenustatyta jokių klaidų ( 2021-12-15 13:07:21)
Elektroninio dokumento nuorašo atspausdinimo data ir ją atspausdinęs darbuotojas	2021-12-15 13:07:21 atspausdino Rasa Česnulevičienė
Paieškos nuoroda	-
Papildomi metaduomenys	-



# VALSTYBĖS ĮMONĖ LIETUVOS AUTOMOBILIŲ KELIŲ DIREKCIJA

## PAŽYMA APIE KELIO ILGĮ

Savivaldybei perduodama kelio Nr. 115 dalis:

Nekilnojamojo daikto unikalus numeris	Kelio pradžia			Kelio pabaiga			Ilgis, km
	km	X	Y	km	X	Y	
4400-4436-3584 4400-1821-1888 4400-5451-5705	0,01	6124184,59	548685,18	0,839	6123485,2	549103,44	0,829
4400-4061-1340 4400-4404-2820 4400-1758-6519	2,373	6122894,05	550489,61	42,607	6122063,7	589541,13	40,234

VĮ LAKD liekanti kelio Nr. 115 dalis:

Nekilnojamojo daikto unikalus numeris	Kelio pradžia			Kelio pabaiga			Ilgis, km
	km	X	Y	km	X	Y	
4400-5445-1260	0,839	6123485,2	549103,44	2,373	6122894,05	550489,61	1,534

Savivaldybei perduodama kelio Nr. 174 dalis:

Nekilnojamojo daikto unikalus numeris	Kelio pradžia			Kelio pabaiga			Ilgis, km
	km	X	Y	km	X	Y	
4400-2132-4716 4400-1821-2216 4400-5452-4948	0,009	6124164,82	548630,35	1,762	6125832,97	548485,7	1,753

VĮ LAKD liekanti kelio Nr. 174 dalis:

Nekilnojamojo daikto unikalus numeris	Kelio pradžia			Kelio pabaiga			Ilgis, km
	km	X	Y	km	X	Y	
4400-5452-4959 4400-4248-5589 4400-4313-3577 4400-1820-5780	1,762	6125833	548485,7	49,909	6168475	537049,3	48,147

Užpildė:

Intelektinių transporto sistemų  
skyriaus kompiuterinių sistemų inž.  
(pareigos)

\_\_\_\_\_  
(parašas)

Dalius Žindžius  
(vardas ir pavardė)

DETALŪS METADUOMENYS	
Dokumento sudarytojas (-ai)	Valstybės įmonė Lietuvos automobilių kelių direkcija, J. Basanavičiaus g. 36, LT-03109 Vilnius, Lietuva (2021-11-08 09:56:10)
Dokumento pavadinimas (antraštė)	Pažyma apie kelių Nr. 115 ir Nr. 174 ilgį ir unikalius numerius
Dokumento rūšys	-
Dokumento registracijos data ir numeris	2021-11-05 Nr. 6-4024
Dokumento gavimo data ir dokumento gavimo registracijos numeris	-
Dokumento specifikacijos identifikavimo žymuo	ADOC-V1.0
Parašo paskirtis	Pasirašymas
Parašą sukūrusio asmens vardas, pavardė ir pareigos	Dalius Žindzius, Sistemų inžinierius
Parašo sukūrimo data ir laikas	2021-11-05 12:50:39 (GMT+02:00)
Parašo formatas	XAdES-XL
Laiko žymoje nurodytas laikas	2021-11-05 12:51:12 (GMT+02:00)
Informacija apie sertifikavimo paslaugos teikėją	EID-SK 2016,2.5.4.97=#160e4e545245452d3130373437303133,AS Sertifitseerimiskeskus,EE
Sertifikato galiojimo laikas	2020-10-08 18:46:07–2025-10-07 23:59:59
Parašo paskirtis	Registravimas
Parašą sukūrusio asmens vardas, pavardė ir pareigos	Solveiga Genienė, Raštvedys
Parašo sukūrimo data ir laikas	2021-11-05 13:03:52 (GMT+02:00)
Parašo formatas	XAdES-C
Laiko žymoje nurodytas laikas	2021-11-05 13:04:25 (GMT+02:00)
Informacija apie sertifikavimo paslaugos teikėją	EID-SK 2016,2.5.4.97=#160e4e545245452d3130373437303133,AS Sertifitseerimiskeskus,EE
Sertifikato galiojimo laikas	2021-05-25 14:19:05–2026-05-24 23:59:59
Informacija apie būdus, naudotus metaduomenų vientisumui užtikrinti	-
Pagrindinio dokumento priedų skaičius	-
Pagrindinio dokumento pridedamų dokumentų skaičius	-
Programinės įrangos, kuria naudojantis sudarytas elektroninis dokumentas, pavadinimas	DocLogix v12.8.6.0
Informacija apie elektroninio dokumento ir elektroninio (-ių) parašo (-ų) tikrinimą (tikrinimo data)	Tikrinant dokumentą nenustatyta jokių klaidų ( 2021-11-08 09:56:11)
Elektroninio dokumento nuorašo atspausdinimo data ir ją atspausdinęs darbuotojas	2021-11-08 09:56:11 atspausdino Rasa Česnulevičienė
Paieškos nuoroda	-
Papildomi metaduomenys	-

## VALSTYBĖS ĮMONĖ LIETUVOS AUTOMOBILIŲ KELIŲ DIREKCIJA

## NEREIKALINGO ARBA NETINKAMO (NEGALIMO) NAUDOTI NEKILNOJAMOJO TURTO AR KITŲ NEKILNOJAMŲJŲ DAIKTŲ APŽIŪROS PAŽYMA

2021 m. \_\_\_\_\_ d. Nr. \_\_\_\_\_  
Vilnius

Komisija, sudaryta VĮ Lietuvos automobilių kelių direkcijos (toliau – Kelių direkcija) direktoriaus 2020 m. spalio 7 d. įsakymu Nr. TVE-49 iš Kelių direkcijos Bendrųjų reikalų skyriaus vadovo Evaldo Grebenkovo, Turto skyriaus projekto vadovės Rasos Česnulevičienės, Transporto infrastruktūros priežiūros skyriaus projekto vadovo Tomo Ratkevičius, Turto skyriaus turto inžinierės Inesos Obločinskos, apžiūrėjo:

1. Turto pavadinimas – valstybinės reikšmės rajoninio kelias – **Nr. 2229 Žadeikiai–Žvaginiai** (toliau – kelias Nr. 2229).
2. Identifikavimo duomenys – Klaipėdos r. sav. teritorija, unikalus numeris **4400-5238-3681**.
3. Kadastro duomenų bylos numeris –.
4. Teisinės registracijos numeris, data, registro įstaigos pavadinimas, registro numeris – **44/2346180, 2019-05-15**, VĮ Registrų centras.
5. Žemės sklypas (plotas (arais)) –.
6. Kiti duomenys apie turtą – asfaltbetonio danga, kelio reikšmė – valstybinės reikšmės kelias.
7. Turto būklė – vadovaujantis Nekilnojamojo turto registro duomenų bazės duomenimis, kelio nusidėvėjimas 75 %.

Komisijos **pasiūlymai**. Vadovaujantis Lietuvos Respublikos valstybės ir savivaldybių turto valdymo, naudojimo ir disponavimo juo įstatymo 26 str. 1 d. 8 p., Pripažinto nereikalingu arba netinkamu (negalimu) naudoti valstybės ir savivaldybių turto nurašymo, išardymo ir likvidavimo tvarkos aprašo, patvirtinto Lietuvos Respublikos Vyriausybės 2001 m. spalio 19 d. nutarimu Nr. 1250 „Dėl pripažinto nereikalingu arba netinkamu (negalimu) naudoti valstybės ir savivaldybių turto nurašymo, išardymo ir likvidavimo tvarkos patvirtinimo“, 6 punktu, **siūloma** nekilnojamąjį daiktą – kelią Nr. 2229 pripažinti nereikalingu valstybės funkcijoms įgyvendinti ir, išbraukus iš valstybinės reikšmės automobilių kelių sąrašo, perduoti jį Klaipėdos rajono savivaldybės (toliau – Savivaldybė) nuosavybėn savarankiškosioms savivaldybės funkcijoms įgyvendinti.

Siūlymas teikiamas atsižvelgiant į tai, kad:

1. 2020-12-01 buvo parengta valstybinio audito ataskaita Nr. VAE-13, kurioje, „<...> siekiant užtikrinti optimalų kelių tinklo skirstymą pagal reikšmę ir siekiant vykdyti efektyvią kelių tinklo priežiūrą ir jį tvarkyti (1-asis pagrindinis audito rezultatas) <...>“, rekomenduojama:

a) įvertinti, ar racionalu savivaldybių centruose esančius kelius ar jų elementus priskirti valstybinės reikšmės keliams;

b) atlikus vertinimą, inicijuoti atitinkamų kelių ar jų elementų perdavimą savivaldybių arba valstybės nuosavybėn;

c) perduodant kelius ar jų elementus valstybės arba savivaldybių nuosavybėn, atsižvelgti į teisės aktų nuostatą, kad kelias ir jo elementai yra vientisas inžinerinis statinys.

2. Buvusi VšĮ „Kelių ir transporto tyrimo institutas“ (toliau – VšĮ TKA) 2017 m. atliko darbą „Valstybinės reikšmės automobilių kelių funkcinės paskirties įvertinimas ir perskirstymas pagal naujus kriterijus“, kurio tikslas buvo „įvertinti besikeičiančias kelių funkcines paskirtis, įvertinant gyventojų ir verslo subjektų poreikius taip padidinant ar sumažinant kelio reikšmingumą pagal dabartines realijas“. Vadovaujantis darbe nustatytais kriterijais ir įvertinus eismo intensyvumą kelyje Nr. 2229, VšĮ TKA nustatė, kad kelias Nr. 2229 priskirtinas tiems valstybinės reikšmės rajoniniams keliams, kurie pagal savo atliekamą funkciją priskirtini vietinės reikšmės keliams ir naudojami vietiniam transportui privažiuoti prie valstybinės reikšmės kelių tinklo.

2. Savivaldybė sutinka perimti minėtą turtą savo nuosavybėn (2021-10-28 Savivaldybės tarybos sprendimas Nr. T11-309).

Komisijos pirmininkas

Evaldas Grebenkovas

Nariai:

Rasa Česnulevičienė

Tomas Ratkevičius

Inesa Obločinska

DETALŪS METADUOMENYS	
Dokumento sudarytojas (-ai)	Valstybės įmonė Lietuvos automobilių kelių direkcija, J. Basanavičiaus g. 36, LT-03109 Vilnius, Lietuva (2021-11-23 15:14:21)
Dokumento pavadinimas (antraštė)	Apžiūros aktas (2229)
Dokumento rūšys	-
Dokumento registracijos data ir numeris	2021-11-23 Nr. 6-4201
Dokumento gavimo data ir dokumento gavimo registracijos numeris	-
Dokumento specifikacijos identifikavimo žymuo	ADOC-V1.0
Parašo paskirtis	Pasirašymas
Parašą sukūrusio asmens vardas, pavardė ir pareigos	Rasa Česnulevičienė, Projekto vadovas
Parašo sukūrimo data ir laikas	2021-11-20 20:00:55 (GMT+02:00)
Parašo formatas	XAdES-XL
Laiko žymoje nurodytas laikas	2021-11-20 20:01:28 (GMT+02:00)
Informacija apie sertifikavimo paslaugos teikėją	EID-SK 2016,2.5.4.97=#160e4e545245452d313037343730313 3,AS Sertifitseerimiskeskus,EE
Sertifikato galiojimo laikas	2019-07-11 14:01:20–2024-07-09 23:59:59
Parašo paskirtis	Pasirašymas
Parašą sukūrusio asmens vardas, pavardė ir pareigos	Evaldas Grebenkovas, Skyriaus vadovas
Parašo sukūrimo data ir laikas	2021-11-22 08:59:21 (GMT+02:00)
Parašo formatas	XAdES-T
Laiko žymoje nurodytas laikas	2021-11-22 08:59:54 (GMT+02:00)
Informacija apie sertifikavimo paslaugos teikėją	EID-SK 2016,2.5.4.97=#160e4e545245452d313037343730313 3,AS Sertifitseerimiskeskus,EE
Sertifikato galiojimo laikas	2019-10-10 13:01:43–2024-10-08 23:59:59
Parašo paskirtis	Pasirašymas
Parašą sukūrusio asmens vardas, pavardė ir pareigos	Inesa Obločinska, Turto valdymo inžinierius
Parašo sukūrimo data ir laikas	2021-11-22 10:56:48 (GMT+02:00)
Parašo formatas	XAdES-T
Laiko žymoje nurodytas laikas	2021-11-22 10:57:21 (GMT+02:00)
Informacija apie sertifikavimo paslaugos teikėją	EID-SK 2016,2.5.4.97=#160e4e545245452d313037343730313 3,AS Sertifitseerimiskeskus,EE
Sertifikato galiojimo laikas	2019-08-28 13:31:40–2024-08-26 23:59:59
Parašo paskirtis	Pasirašymas
Parašą sukūrusio asmens vardas, pavardė ir pareigos	Tomas Ratkevičius, Projekto vadovas
Parašo sukūrimo data ir laikas	2021-11-22 14:56:07 (GMT+02:00)
Parašo formatas	XAdES-T
Laiko žymoje nurodytas laikas	2021-11-22 14:56:40 (GMT+02:00)
Informacija apie sertifikavimo paslaugos teikėją	EID-SK 2016,2.5.4.97=#160e4e545245452d313037343730313 3,AS Sertifitseerimiskeskus,EE
Sertifikato galiojimo laikas	2020-07-15 18:12:18–2025-07-14 23:59:59

Parašo paskirtis	Registravimas
Parašą sukūrusio asmens vardas, pavardė ir pareigos	Solveiga Genienė, Raštvedys
Parašo sukūrimo data ir laikas	2021-11-23 14:29:15 (GMT+02:00)
Parašo formatas	XAdES-C
Laiko žymoje nurodytas laikas	2021-11-23 14:29:48 (GMT+02:00)
Informacija apie sertifikavimo paslaugos teikėją	EID-SK 2016,2.5.4.97=#160e4e545245452d3130373437303133,AS Sertifitseerimiskeskus,EE
Sertifikato galiojimo laikas	2021-05-25 14:19:05–2026-05-24 23:59:59
Informacija apie būdus, naudotus metaduomenų vientisumui užtikrinti	-
Pagrindinio dokumento priedų skaičius	-
Pagrindinio dokumento pridedamų dokumentų skaičius	-
Programinės įrangos, kuria naudojantis sudarytas elektroninis dokumentas, pavadinimas	DocLogix v12.8.6.0
Informacija apie elektroninio dokumento ir elektroninio (-ių) parašo (-ų) tikrinimą (tikrinimo data)	Tikrinant dokumentą nenustatyta jokių klaidų ( 2021-11-23 15:14:21)
Elektroninio dokumento nuorašo atspausdinimo data ir ją atspausdinęs darbuotojas	2021-11-23 15:14:21 atspausdino Rasa Česnulevičienė
Paieškos nuoroda	-
Papildomi metaduomenys	-

## VALSTYBĖS ĮMONĖ LIETUVOS AUTOMOBILIŲ KELIŲ DIREKCIJA

## NEREIKALINGO ARBA NETINKAMO (NEGALIMO) NAUDOTI NEKILNOJAMOJO TURTO AR KITŲ NEKILNOJAMŲJŲ DAIKTŲ APŽIŪROS PAŽYMA

2021 m. \_\_\_\_\_ d. Nr. \_\_\_\_\_  
Vilnius

Komisija, sudaryta VĮ Lietuvos automobilių kelių direkcijos (toliau – Kelių direkcija) direktoriaus 2020 m. spalio 7 d. įsakymu Nr. TVE-49 iš Kelių direkcijos Bendrųjų reikalų skyriaus vadovo Evaldo Grebenkovo, Turto skyriaus projekto vadovės Rasos Česnulevičienės, Transporto infrastruktūros priežiūros skyriaus projekto vadovo Tomo Ratkevičius, Turto skyriaus turto inžinierės Inesos Obločinskos, apžiūrėjo:

1. Turto pavadinimas – valstybinės reikšmės rajoninis kelias – **Nr. 2244 Privažiuojamasis kelias prie Girininkų nuo kelio Veiviržėnai–Brožiai–Vėžaičiai** (toliau – kelias Nr. 2244).
2. Identifikavimo duomenys – Klaipėdos r. sav. teritorija, unikalus numeris - **4400-5213-3532**.
3. Kadastro duomenų bylos numeris –.
4. Teisinės registracijos numeris, data, registro įstaigos pavadinimas, registro numeris – **44/2336048, 2019-04-03**, VĮ Registrų centras.
5. Žemės sklypas (plotas (arais)) –.
6. Kiti duomenys apie turtą – V kategorijos valstybinės reikšmės kelias.
7. Turto būklė – vadovaujantis Nekilnojamojo turto registro duomenų bazės duomenimis, kelio nusidėvėjimas 75 %.

Komisijos **pasiūlymai**. Vadovaujantis Lietuvos Respublikos valstybės ir savivaldybių turto valdymo, naudojimo ir disponavimo juo įstatymo 26 str. 1 d. 8 p., Pripažinto nereikalingu arba netinkamu (negalimu) naudoti valstybės ir savivaldybių turto nurašymo, išardymo ir likvidavimo tvarkos aprašo, patvirtinto Lietuvos Respublikos Vyriausybės 2001 m. spalio 19 d. nutarimu Nr. 1250 „Dėl pripažinto nereikalingu arba netinkamu (negalimu) naudoti valstybės ir savivaldybių turto nurašymo, išardymo ir likvidavimo tvarkos patvirtinimo“, 6 punktu, **siūlyta** nekilnojamąjį daiktą – kelią Nr. 2244 pripažinti nereikalingu valstybės funkcijoms įgyvendinti ir, išbraukus iš valstybinės reikšmės automobilių kelių sąrašo, perduoti jį Klaipėdos rajono savivaldybės (toliau – Savivaldybė) nuosavybėn savarankiškosioms savivaldybės funkcijoms įgyvendinti.

Siūlymas teikiamas atsižvelgiant į tai, kad:

1. 2020-12-01 buvo parengta valstybinio audito ataskaita Nr. VAE-13, kurioje, „<...> siekiant užtikrinti optimalų kelių tinklo skirstymą pagal reikšmę ir siekiant vykdyti efektyvią kelių tinklo priežiūrą ir jį tvarkyti (1-asis pagrindinis audito rezultatas) <...>“, rekomenduojama:
  - a) įvertinti, ar racionalu savivaldybių centruose esančius kelius ar jų elementus priskirti valstybinės reikšmės keliams;
  - b) atlikus vertinimą, inicijuoti atitinkamų kelių ar jų elementų perdavimą savivaldybių arba valstybės nuosavybėn;

c) perduodant kelius ar jų elementus valstybės arba savivaldybių nuosavybėn, atsižvelgti į teisės aktų nuostatą, kad kelias ir jo elementai yra vientisas inžinerinis statinys.

2. Buvusi VšĮ „Kelių ir transporto tyrimo institutas“ (toliau – VšĮ TKA) 2017 m. atliko darbą „Valstybinės reikšmės automobilių kelių funkcinės paskirties įvertinimas ir perskirstymas pagal naujus kriterijus“, kurio tikslas buvo „įvertinti besikeičiančias kelių funkcines paskirtis, įvertinant gyventojų ir verslo subjektų poreikius taip padidinant ar sumažinant kelio reikšmingumą pagal dabartines realijas“. Vadovaujantis darbe nustatytais kriterijais ir įvertinus eismo intensyvumą kelyje Nr. 2244, VšĮ TKA nustatė, kad kelias Nr. 2244 priskirtinas tiems valstybinės reikšmės rajoniniams keliams, kurie pagal savo atliekamą funkciją priskirtini vietinės reikšmės keliams ir naudojami vietiniam transportui privažiuoti prie valstybinės reikšmės kelių tinklo.

2. Savivaldybė sutinka perimti minėtą turtą savo nuosavybėn (2021-10-28 Savivaldybės tarybos sprendimas Nr. T11-309).

Komisijos pirmininkas

Evaldas Grebenkovas

Nariai:

Rasa Česnulevičienė

Tomas Ratkevičius

Inesa Obločinska

DETALŪS METADUOMENYS	
Dokumento sudarytojas (-ai)	Valstybės įmonė Lietuvos automobilių kelių direkcija, J. Basanavičiaus g. 36, LT-03109 Vilnius, Lietuva (2021-11-23 15:13:30)
Dokumento pavadinimas (antraštė)	Apžiūros aktas (2244)
Dokumento rūšys	-
Dokumento registracijos data ir numeris	2021-11-23 Nr. 6-4200
Dokumento gavimo data ir dokumento gavimo registracijos numeris	-
Dokumento specifikacijos identifikavimo žymuo	ADOC-V1.0
Parašo paskirtis	Pasirašymas
Parašą sukūrusio asmens vardas, pavardė ir pareigos	Rasa Česnulevičienė, Projekto vadovas
Parašo sukūrimo data ir laikas	2021-11-20 19:54:17 (GMT+02:00)
Parašo formatas	XAdES-XL
Laiko žymoje nurodytas laikas	2021-11-20 19:54:50 (GMT+02:00)
Informacija apie sertifikavimo paslaugos teikėją	EID-SK 2016,2.5.4.97=#160e4e545245452d3130373437303133,AS Sertifitseerimiskeskus,EE
Sertifikato galiojimo laikas	2019-07-11 14:01:20–2024-07-09 23:59:59
Parašo paskirtis	Pasirašymas
Parašą sukūrusio asmens vardas, pavardė ir pareigos	Evaldas Grebenkovas, Skyriaus vadovas
Parašo sukūrimo data ir laikas	2021-11-22 09:10:15 (GMT+02:00)
Parašo formatas	XAdES-T
Laiko žymoje nurodytas laikas	2021-11-22 09:10:48 (GMT+02:00)
Informacija apie sertifikavimo paslaugos teikėją	EID-SK 2016,2.5.4.97=#160e4e545245452d3130373437303133,AS Sertifitseerimiskeskus,EE
Sertifikato galiojimo laikas	2019-10-10 13:01:43–2024-10-08 23:59:59
Parašo paskirtis	Pasirašymas
Parašą sukūrusio asmens vardas, pavardė ir pareigos	Inesa Obločinska, Turto valdymo inžinierius
Parašo sukūrimo data ir laikas	2021-11-22 10:46:50 (GMT+02:00)
Parašo formatas	XAdES-T
Laiko žymoje nurodytas laikas	2021-11-22 10:47:23 (GMT+02:00)
Informacija apie sertifikavimo paslaugos teikėją	EID-SK 2016,2.5.4.97=#160e4e545245452d3130373437303133,AS Sertifitseerimiskeskus,EE
Sertifikato galiojimo laikas	2019-08-28 13:31:40–2024-08-26 23:59:59
Parašo paskirtis	Pasirašymas
Parašą sukūrusio asmens vardas, pavardė ir pareigos	Tomas Ratkevičius, Projekto vadovas
Parašo sukūrimo data ir laikas	2021-11-22 14:57:37 (GMT+02:00)
Parašo formatas	XAdES-T
Laiko žymoje nurodytas laikas	2021-11-22 14:58:10 (GMT+02:00)
Informacija apie sertifikavimo paslaugos teikėją	EID-SK 2016,2.5.4.97=#160e4e545245452d3130373437303133,AS Sertifitseerimiskeskus,EE
Sertifikato galiojimo laikas	2020-07-15 18:12:18–2025-07-14 23:59:59

Parašo paskirtis	Registravimas
Parašą sukūrusio asmens vardas, pavardė ir pareigos	Solveiga Genienė, Raštvedys
Parašo sukūrimo data ir laikas	2021-11-23 14:27:08 (GMT+02:00)
Parašo formatas	XAdES-C
Laiko žymoje nurodytas laikas	2021-11-23 14:28:11 (GMT+02:00)
Informacija apie sertifikavimo paslaugos teikėją	EID-SK 2016,2.5.4.97=#160e4e545245452d3130373437303133,AS Sertifitseerimiskeskus,EE
Sertifikato galiojimo laikas	2021-05-25 14:19:05–2026-05-24 23:59:59
Informacija apie būdus, naudotus metaduomenų vientisumui užtikrinti	-
Pagrindinio dokumento priedų skaičius	-
Pagrindinio dokumento pridedamų dokumentų skaičius	-
Programinės įrangos, kuria naudojantis sudarytas elektroninis dokumentas, pavadinimas	DocLogix v12.8.6.0
Informacija apie elektroninio dokumento ir elektroninio (-ių) parašo (-ų) tikrinimą (tikrinimo data)	Tikrinant dokumentą nenustatyta jokių klaidų ( 2021-11-23 15:13:30)
Elektroninio dokumento nuorašo atspausdinimo data ir ją atspausdinęs darbuotojas	2021-11-23 15:13:30 atspausdino Rasa Česnulevičienė
Paieškos nuoroda	-
Papildomi metaduomenys	-

**VALSTYBĖS ĮMONĖ LIETUVOS AUTOMOBILIŲ KELIŲ DIREKCIJA**  
**NEREIKALINGO ARBA NETINKAMO (NEGALIMO) NAUDOTI NEKILNOJAMOJO**  
**TURTO AR KITŲ NEKILNOJAMŲJŲ DAIKTŲ APŽIŪROS PAŽYMA**

2021 m. \_\_\_\_\_ d. Nr. \_\_\_\_\_  
Vilnius

Komisija, sudaryta VĮ Lietuvos automobilių kelių direkcija (toliau – Kelių direkcija) direktoriaus 2020 m. spalio 7 d. įsakymu Nr. TVE-49 iš Kelių direkcijos Bendrųjų reikalų skyriaus vadovo Evaldo Grebenkovo, Turto skyriaus projekto vadovės Rasos Česnulevičienės, Turto skyriaus turto valdymo inžinierės Inesos Obločinskos, Transporto infrastruktūros priežiūros skyriaus projekto vadovo Tomo Ratkevičius, apžiūrėjo:

1. Turto pavadinimas – valstybinės reikšmės rajoninio kelią *Nr. 3235* Privažiuojamasis kelias prie Juodeikių nuo kelio Vieštvėnai–Juodeikiai–Mižuikiai (*toliau – kelias Nr. 3235*).
2. Identifikavimo duomenys – Plungės r. sav. teritorija, unikalus numeris *4400-1254-6442*.
3. Kadastro duomenų bylos numeris –.
4. Teisinės registracijos numeris, data, registro įstaigos pavadinimas, registro numeris – *44/851680, 2007-10-26*, VĮ Registrų centras.
5. Žemės sklypas (plotas (arais)) –.
6. Kiti duomenys apie turtą – likutinė vertė 2021 m. rugsėjo 30 d. – 53 665,23 (penkiasdešimt trys tūkstančiai šeši šimtai šešiasdešimt penki eurai dvidešimt trys centai) euro.
7. Turto būklė – vadovaujantis Nekilnojamojo turto registro centrinio duomenų banko duomenimis, fizinio nusidėvėjimo procentas – 75 %.

Komisijos **pasiūlymai**. Vadovaujantis Lietuvos Respublikos valstybės ir savivaldybių turto valdymo, naudojimo ir disponavimo juo įstatymo 26 str. 1 d. 8 p., Pripažinto nereikalingu arba netinkamu (negalimu) naudoti valstybės ir savivaldybių turto nurašymo, išardymo ir likvidavimo tvarkos aprašo, patvirtinto Lietuvos Respublikos Vyriausybės 2001 m. spalio 19 d. nutarimu Nr. 1250 „Dėl pripažinto nereikalingu arba netinkamu (negalimu) naudoti valstybės ir savivaldybių turto nurašymo, išardymo ir likvidavimo tvarkos patvirtinimo“, 6 punktu, **siūloma** nekilnojamąjį daiktą – kelią Nr. 3235 pripažinti nereikalingu valstybės funkcijoms įgyvendinti ir, išbraukus iš valstybinės reikšmės automobilių kelių sąrašo, perduoti jį Plungės rajono savivaldybės (toliau – Savivaldybė) nuosavybėn savarankiškosioms savivaldybės funkcijoms įgyvendinti.

Siūlymas teikiamas atsižvelgiant į tai, kad:

1. 2020-12-01 buvo parengta valstybinio audito ataskaita Nr. VAE-13, kurioje, „<...> siekiant užtikrinti optimalų kelių tinklo skirstymą pagal reikšmę ir siekiant vykdyti efektyviau kelių tinklo priežiūrą ir jį tvarkyti (1-asis pagrindinis audito rezultatas) <...>“, rekomenduojama:
  - a) įvertinti, ar racionalu savivaldybių centruose esančius kelius ar jų elementus priskirti valstybinės reikšmės keliams;
  - b) atlikus vertinimą, inicijuoti atitinkamų kelių ar jų elementų perdavimą savivaldybių arba valstybės nuosavybėn;

c) perduodant kelius ar jų elementus valstybės arba savivaldybių nuosavybėn, atsižvelgti į teisės aktų nuostatą, kad kelias ir jo elementai yra vientisas inžinerinis statinys.

2. Buvusi VšĮ „Kelių ir transporto tyrimo institutas“ (toliau – VšĮ TKA) 2017 m. atliko darbą „Valstybinės reikšmės automobilių kelių funkcinės paskirties įvertinimas ir perskirstymas pagal naujus kriterijus“, kurio tikslas buvo „įvertinti besikeičiančias kelių funkcinės paskirtis, įvertinant gyventojų ir verslo subjektų poreikius taip padidinant ar sumažinant kelio reikšmingumą pagal dabartines realijas“. Vadovaujantis darbe nustatytais kriterijais ir įvertinus eismo intensyvumą kelyje Nr. 3235, VšĮ TKA nustatė, kad kelias Nr. 3235 priskirtinas tiems valstybinės reikšmės rajoniniams keliams, kurie pagal savo atliekamą funkciją priskirtini vietinės reikšmės keliams ir naudojami vietiniam transportui privažiuoti prie valstybinės reikšmės kelių tinklo.

3. Savivaldybė sutinka perimti minėtą turtą savo nuosavybėn (savivaldybės tarybos 2021-09-29 sprendimas Nr. T1-235).

Komisijos pirmininkas

Evaldas Grebenkovas

Nariai:

Rasa Česnulevičienė

Inesa Obločinska

Tomas Ratkevičius

DETALŪS METADUOMENYS	
Dokumento sudarytojas (-ai)	Valstybės įmonė Lietuvos automobilių kelių direkcija, J. Basanavičiaus g. 36, LT-03109 Vilnius, Lietuva (2021-11-04 09:42:23)
Dokumento pavadinimas (antraštė)	Apžiūros aktas
Dokumento rūšys	-
Dokumento registracijos data ir numeris	2021-11-04 Nr. 6-3990
Dokumento gavimo data ir dokumento gavimo registracijos numeris	-
Dokumento specifikacijos identifikavimo žymuo	ADOC-V1.0
Parašo paskirtis	Pasirašymas
Parašą sukūrusio asmens vardas, pavardė ir pareigos	Rasa Česnulevičienė, Projekto vadovas
Parašo sukūrimo data ir laikas	2021-11-03 15:53:11 (GMT+02:00)
Parašo formatas	XAdES-T
Laiko žymoje nurodytas laikas	2021-11-03 15:53:43 (GMT+02:00)
Informacija apie sertifikavimo paslaugos teikėją	EID-SK 2016,2.5.4.97=#160e4e545245452d3130373437303133,AS Sertifitseerimiskeskus,EE
Sertifikato galiojimo laikas	2019-07-11 14:01:20–2024-07-09 23:59:59
Parašo paskirtis	Pasirašymas
Parašą sukūrusio asmens vardas, pavardė ir pareigos	Evaldas Grebenkovas, Skyriaus vadovas
Parašo sukūrimo data ir laikas	2021-11-03 16:13:52 (GMT+02:00)
Parašo formatas	XAdES-T
Laiko žymoje nurodytas laikas	2021-11-03 16:14:25 (GMT+02:00)
Informacija apie sertifikavimo paslaugos teikėją	EID-SK 2016,2.5.4.97=#160e4e545245452d3130373437303133,AS Sertifitseerimiskeskus,EE
Sertifikato galiojimo laikas	2019-10-10 13:01:43–2024-10-08 23:59:59
Parašo paskirtis	Pasirašymas
Parašą sukūrusio asmens vardas, pavardė ir pareigos	Tomas Ratkevičius, Projekto vadovas
Parašo sukūrimo data ir laikas	2021-11-03 16:19:04 (GMT+02:00)
Parašo formatas	XAdES-T
Laiko žymoje nurodytas laikas	2021-11-03 16:19:37 (GMT+02:00)
Informacija apie sertifikavimo paslaugos teikėją	EID-SK 2016,2.5.4.97=#160e4e545245452d3130373437303133,AS Sertifitseerimiskeskus,EE
Sertifikato galiojimo laikas	2020-07-15 18:12:18–2025-07-14 23:59:59
Parašo paskirtis	Pasirašymas
Parašą sukūrusio asmens vardas, pavardė ir pareigos	Inesa Obločinska, Turto valdymo inžinierius
Parašo sukūrimo data ir laikas	2021-11-04 07:54:42 (GMT+02:00)
Parašo formatas	XAdES-T
Laiko žymoje nurodytas laikas	2021-11-04 07:55:15 (GMT+02:00)
Informacija apie sertifikavimo paslaugos teikėją	EID-SK 2016,2.5.4.97=#160e4e545245452d3130373437303133,AS Sertifitseerimiskeskus,EE
Sertifikato galiojimo laikas	2019-08-28 13:31:40–2024-08-26 23:59:59

Parašo paskirtis	Registravimas
Parašą sukūrusio asmens vardas, pavardė ir pareigos	Solveiga Genienė, Raštvedys
Parašo sukūrimo data ir laikas	2021-11-04 08:48:08 (GMT+02:00)
Parašo formatas	XAdES-C
Laiko žymoje nurodytas laikas	2021-11-04 08:48:40 (GMT+02:00)
Informacija apie sertifikavimo paslaugos teikėją	EID-SK 2016,2.5.4.97=#160e4e545245452d3130373437303133,AS Sertifitseerimiskeskus,EE
Sertifikato galiojimo laikas	2021-05-25 14:19:05–2026-05-24 23:59:59
Informacija apie būdus, naudotus metaduomenų vientisumui užtikrinti	-
Pagrindinio dokumento priedų skaičius	-
Pagrindinio dokumento pridedamų dokumentų skaičius	-
Programinės įrangos, kuria naudojantis sudarytas elektroninis dokumentas, pavadinimas	DocLogix v12.8.6.0
Informacija apie elektroninio dokumento ir elektroninio (-ių) parašo (-ų) tikrinimą (tikrinimo data)	Tikrinant dokumentą nenustatyta jokių klaidų ( 2021-11-04 09:42:23)
Elektroninio dokumento nuorašo atspausdinimo data ir ją atspausdinęs darbuotojas	2021-11-04 09:42:23 atspausdino Rasa Česnulevičienė
Paieškos nuoroda	-
Papildomi metaduomenys	-

## VALSTYBĖS ĮMONĖ LIETUVOS AUTOMOBILIŲ KELIŲ DIREKCIJA

## NEREIKALINGO ARBA NETINKAMO (NEGALIMO) NAUDOTI NEKILNOJAMOJO TURTO AR KITŲ NEKILNOJAMŲJŲ DAIKTŲ APŽIŪROS PAŽYMA

2021 m. \_\_\_\_\_ d. Nr. \_\_\_\_\_  
Vilnius

Komisija, sudaryta VĮ Lietuvos automobilių kelių direkcija (toliau – Kelių direkcija) direktoriaus 2020 m. spalio 7 d. įsakymu Nr. TVE-49 iš Kelių direkcijos Bendrųjų reikalų skyriaus vadovo Evaldo Grebenkovo, Turto skyriaus projekto vadovės Rasos Česnulevičienės, Turto skyriaus turto valdymo inžinierės Inesos Obločinskos, Transporto infrastruktūros priežiūros skyriaus projekto vadovo Tomo Ratkevičius, apžiūrėjo:

1. Turto pavadinimas – tiltas per Vilkmėrgėlės upę Gedimino gatvės ruože nuo 0,701 iki 0,714 km (toliau – tiltas).
2. Identifikavimo duomenys – Ukmergės r. sav. teritorija, unikalus numeris **4400-1821-2216**.
3. Kadastro duomenų bylos numeris –.
4. Teisinės registracijos numeris, data, registro įstaigos pavadinimas, registro numeris – **44/1269888, 2009-01-27**, VĮ Registrų centras.
5. Žemės sklypas (plotas (arais)) –.
6. Kiti duomenys apie turtą – likutinė vertė 2021 m. rugsėjo 30 d. – 34.140,02 (trisdešimt keturi tūkstančiai šimtas keturiasdešimt eurų du centai) euro.
7. Turto būklė – vadovaujantis Nekilnojamojo turto registro centrinio duomenų banko duomenimis, kelio nusidėvėjimas 65 %.

Komisijos **pasiūlymai**. Vadovaujantis Lietuvos Respublikos valstybės ir savivaldybių turto valdymo, naudojimo ir disponavimo juo įstatymo 26 str. 1 d. 8 p., Pripažinto nereikalingu arba netinkamu (negalimu) naudoti valstybės ir savivaldybių turto nurašymo, išardymo ir likvidavimo tvarkos aprašo, patvirtinto Lietuvos Respublikos Vyriausybės 2001 m. spalio 19 d. nutarimu Nr. 1250 „Dėl pripažinto nereikalingu arba netinkamu (negalimu) naudoti valstybės ir savivaldybių turto nurašymo, išardymo ir likvidavimo tvarkos patvirtinimo“, 6 punktu, **siūloma** nekilnojamąjį daiktą – tiltą pripažinti nereikalingu valstybės funkcijoms įgyvendinti ir, išbraukus iš valstybinės reikšmės automobilių kelių sąrašo, perduoti jį Ukmergės rajono savivaldybės (toliau – Savivaldybė) nuosavybėn savarankiškosioms savivaldybės funkcijoms įgyvendinti.

Siūlymas teikiamas atsižvelgiant į tai, kad:

1. 2020-12-01 buvo parengta valstybinio audito ataskaita Nr. VAE-13, kurioje, „<...> siekiant užtikrinti optimalų kelių tinklo skirstymą pagal reikšmę ir siekiant vykdyti efektyviau kelių tinklo priežiūrą ir jį tvarkyti (1-asis pagrindinis audito rezultatas) <...>“, rekomenduojama:
  - a) įvertinti, ar racionalu savivaldybių centruose esančius kelius ar jų elementus priskirti valstybinės reikšmės keliams;
  - b) atlikus vertinimą, inicijuoti atitinkamų kelių ar jų elementų perdavimą savivaldybių arba valstybės nuosavybėn;

c) perduodant kelius ar jų elementus valstybės arba savivaldybių nuosavybėn, atsižvelgti į teisės aktų nuostatą, kad kelias ir jo elementai yra vientisas inžinerinis statinys.

2. Savivaldybė sutinka perimti tiltą savo nuosavybėn (2020-03-26 Savivaldybės tarybos sprendimas Nr. 7-52 ir 2021-08-26 Savivaldybės tarybos sprendimas Nr. 7-201).

Komisijos pirmininkas

Evaldas Grebenkovas

Nariai:

Rasa Česnulevičienė

Inesa Obločinska

Tomas Ratkevičius

DETALŪS METADUOMENYS	
Dokumento sudarytojas (-ai)	Valstybės įmonė Lietuvos automobilių kelių direkcija, J. Basanavičiaus g. 36, LT-03109 Vilnius, Lietuva (2021-11-04 08:40:42)
Dokumento pavadinimas (antraštė)	Apžiūros aktas
Dokumento rūšys	-
Dokumento registracijos data ir numeris	2021-11-04 Nr. 6-3985
Dokumento gavimo data ir dokumento gavimo registracijos numeris	-
Dokumento specifikacijos identifikavimo žymuo	ADOC-V1.0
Parašo paskirtis	Pasirašymas
Parašą sukūrusio asmens vardas, pavardė ir pareigos	Rasa Česnulevičienė, Projekto vadovas
Parašo sukūrimo data ir laikas	2021-11-03 15:47:17 (GMT+02:00)
Parašo formatas	XAdES-T
Laiko žymoje nurodytas laikas	2021-11-03 15:47:50 (GMT+02:00)
Informacija apie sertifikavimo paslaugos teikėją	EID-SK 2016,2.5.4.97=#160e4e545245452d3130373437303133,AS Sertifitseerimiskeskus,EE
Sertifikato galiojimo laikas	2019-07-11 14:01:20–2024-07-09 23:59:59
Parašo paskirtis	Pasirašymas
Parašą sukūrusio asmens vardas, pavardė ir pareigos	Tomas Ratkevičius, Projekto vadovas
Parašo sukūrimo data ir laikas	2021-11-03 16:15:06 (GMT+02:00)
Parašo formatas	XAdES-T
Laiko žymoje nurodytas laikas	2021-11-03 16:15:49 (GMT+02:00)
Informacija apie sertifikavimo paslaugos teikėją	EID-SK 2016,2.5.4.97=#160e4e545245452d3130373437303133,AS Sertifitseerimiskeskus,EE
Sertifikato galiojimo laikas	2020-07-15 18:12:18–2025-07-14 23:59:59
Parašo paskirtis	Pasirašymas
Parašą sukūrusio asmens vardas, pavardė ir pareigos	Evaldas Grebenkovas, Skyriaus vadovas
Parašo sukūrimo data ir laikas	2021-11-03 16:16:49 (GMT+02:00)
Parašo formatas	XAdES-T
Laiko žymoje nurodytas laikas	2021-11-03 16:17:22 (GMT+02:00)
Informacija apie sertifikavimo paslaugos teikėją	EID-SK 2016,2.5.4.97=#160e4e545245452d3130373437303133,AS Sertifitseerimiskeskus,EE
Sertifikato galiojimo laikas	2019-10-10 13:01:43–2024-10-08 23:59:59
Parašo paskirtis	Pasirašymas
Parašą sukūrusio asmens vardas, pavardė ir pareigos	Inesa Obločinska, Turto valdymo inžinierius
Parašo sukūrimo data ir laikas	2021-11-04 08:00:32 (GMT+02:00)
Parašo formatas	XAdES-T
Laiko žymoje nurodytas laikas	2021-11-04 08:01:05 (GMT+02:00)
Informacija apie sertifikavimo paslaugos teikėją	EID-SK 2016,2.5.4.97=#160e4e545245452d3130373437303133,AS Sertifitseerimiskeskus,EE
Sertifikato galiojimo laikas	2019-08-28 13:31:40–2024-08-26 23:59:59

Parašo paskirtis	Registravimas
Parašą sukūrusio asmens vardas, pavardė ir pareigos	Solveiga Genienė, Raštvedys
Parašo sukūrimo data ir laikas	2021-11-04 08:19:37 (GMT+02:00)
Parašo formatas	XAdES-C
Laiko žymoje nurodytas laikas	2021-11-04 08:20:10 (GMT+02:00)
Informacija apie sertifikavimo paslaugos teikėją	EID-SK 2016,2.5.4.97=#160e4e545245452d3130373437303133,AS Sertifitseerimiskeskus,EE
Sertifikato galiojimo laikas	2021-05-25 14:19:05–2026-05-24 23:59:59
Informacija apie būdus, naudotus metaduomenų vientisumui užtikrinti	-
Pagrindinio dokumento priedų skaičius	-
Pagrindinio dokumento pridedamų dokumentų skaičius	-
Programinės įrangos, kuria naudojantis sudarytas elektroninis dokumentas, pavadinimas	DocLogix v12.8.6.0
Informacija apie elektroninio dokumento ir elektroninio (-ių) parašo (-ų) tikrinimą (tikrinimo data)	Tikrinant dokumentą nenustatyta jokių klaidų ( 2021-11-04 08:40:42)
Elektroninio dokumento nuorašo atspausdinimo data ir ją atspausdinęs darbuotojas	2021-11-04 08:40:42 atspausdino Rasa Česnulevičienė
Paieškos nuoroda	-
Papildomi metaduomenys	-

## VALSTYBĖS ĮMONĖ LIETUVOS AUTOMOBILIŲ KELIŲ DIREKCIJA

NEREIKALINGO ARBA NETINKAMO (NEGALIMO) NAUDOTI NEKILNOJAMOJO  
TURTO AR KITŲ NEKILNOJAMŲJŲ DAIKTŲ APŽIŪROS PAŽYMA2021 m. \_\_\_\_\_ d. Nr. \_\_\_\_\_  
Vilnius

Komisija, sudaryta VĮ Lietuvos automobilių kelių direkcija (toliau – Kelių direkcija) direktoriaus 2020 m. spalio 7 d. įsakymu Nr. TVE-49 iš Kelių direkcijos Bendrųjų reikalų skyriaus vadovo Evaldo Grebenkovo, Turto skyriaus projekto vadovės Rasos Česnulevičienės, Turto skyriaus turto valdymo inžinierės Inesos Obločinskos, Transporto infrastruktūros priežiūros skyriaus projekto vadovo Tomo Ratkevičius, apžiūrėjo:

1. Turto pavadinimas – valstybinės reikšmės rajoninio kelią *Nr. 3221* Privažiuojamasis kelias prie Plungės nuo kelio Šiauliai–Palanga (*toliau – kelias Nr. 3221*).
2. Identifikavimo duomenys – Plungės r. sav. teritorija, unikalus numeris *4400-1848-9997*.
3. Kadastro duomenų bylos numeris –.
4. Teisinės registracijos numeris, data, registro įstaigos pavadinimas, registro numeris – *44/1328632, 2009-10-22*, VĮ Registrų centras.
5. Žemės sklypas (plotas (arais)) –.
6. Kiti duomenys apie turtą – likutinė vertė 2021 m. rugsėjo 30 d. – 26 758,66 (dvidešimt šeši tūkstančiai septyni šimtai penkiasdešimt aštuoni eurai šešiasdešimt šeši centai) euro.
7. Turto būklė – vadovaujantis Nekilnojamojo turto registro centrinio duomenų banko duomenimis, fizinio nusidėvėjimo procentas – 75 %.

Komisijos **pasiūlymai**. Vadovaujantis Lietuvos Respublikos valstybės ir savivaldybių turto valdymo, naudojimo ir disponavimo juo įstatymo 26 str. 1 d. 8 p., Pripažinto nereikalingu arba netinkamu (negalimu) naudoti valstybės ir savivaldybių turto nurašymo, išardymo ir likvidavimo tvarkos aprašo, patvirtinto Lietuvos Respublikos Vyriausybės 2001 m. spalio 19 d. nutarimu Nr. 1250 „Dėl pripažinto nereikalingu arba netinkamu (negalimu) naudoti valstybės ir savivaldybių turto nurašymo, išardymo ir likvidavimo tvarkos patvirtinimo“, 6 punktu, *siūloma* nekilnojamąjį daiktą – kelią Nr. 3221 pripažinti nereikalingu valstybės funkcijoms įgyvendinti ir, išbraukus iš valstybinės reikšmės automobilių kelių sąrašo, perduoti jį Plungės rajono savivaldybės (toliau – Savivaldybė) nuosavybėn savarankiškosios savivaldybės funkcijoms įgyvendinti.

Siūlymas teikiamas atsižvelgiant į tai, kad:

1. 2020-12-01 buvo parengta valstybinio audito ataskaita Nr. VAE-13, kurioje, „<...> siekiant užtikrinti optimalų kelių tinklo skirstymą pagal reikšmę ir siekiant vykdyti efektyviau kelių tinklo priežiūrą ir jį tvarkyti (1-asis pagrindinis audito rezultatas) <...>“, rekomenduojama:
  - a) įvertinti, ar racionalu savivaldybių centruose esančius kelius ar jų elementus priskirti valstybinės reikšmės keliams;
  - b) atlikus vertinimą, inicijuoti atitinkamų kelių ar jų elementų perdavimą savivaldybių arba valstybės nuosavybėn;

c) perduodant kelius ar jų elementus valstybės arba savivaldybių nuosavybėn, atsižvelgti į teisės aktų nuostatą, kad kelias ir jo elementai yra vientisas inžinerinis statinys.

2. Buvusi VšĮ „Kelių ir transporto tyrimo institutas“ (toliau – VšĮ TKA) 2017 m. atliko darbą „Valstybinės reikšmės automobilių kelių funkcinės paskirties įvertinimas ir perskirstymas pagal naujus kriterijus“, kurio tikslas buvo „įvertinti besikeičiančias kelių funkcinės paskirtis, įvertinant gyventojų ir verslo subjektų poreikius taip padidinant ar sumažinant kelio reikšmingumą pagal dabartines realijas“. Vadovaujantis darbe nustatytais kriterijais ir įvertinus eismo intensyvumą kelyje Nr. 3221, VšĮ TKA nustatė, kad kelias Nr. 3221 priskirtinas tiems valstybinės reikšmės rajoniniams keliams, kurie pagal savo atliekamą funkciją priskirtini vietinės reikšmės keliams ir naudojami vietiniam transportui privažiuoti prie valstybinės reikšmės kelių tinklo.

3. Savivaldybė sutinka perimti minėtą turtą savo nuosavybėn (savivaldybės tarybos 2021-09-29 sprendimas Nr. T1-235).

Komisijos pirmininkas

Evaldas Grebenkovas

Nariai:

Rasa Česnulevičienė

Inesa Obločinska

Tomas Ratkevičius

DETALŪS METADUOMENYS	
Dokumento sudarytojas (-ai)	Valstybės įmonė Lietuvos automobilių kelių direkcija, J. Basanavičiaus g. 36, LT-03109 Vilnius, Lietuva (2021-11-04 09:41:32)
Dokumento pavadinimas (antraštė)	Apžiūros aktas
Dokumento rūšys	-
Dokumento registracijos data ir numeris	2021-11-04 Nr. 6-3989
Dokumento gavimo data ir dokumento gavimo registracijos numeris	-
Dokumento specifikacijos identifikavimo žymuo	ADOC-V1.0
Parašo paskirtis	Pasirašymas
Parašą sukūrusio asmens vardas, pavardė ir pareigos	Rasa Česnulevičienė, Projekto vadovas
Parašo sukūrimo data ir laikas	2021-11-03 15:51:17 (GMT+02:00)
Parašo formatas	XAdES-T
Laiko žymoje nurodytas laikas	2021-11-03 15:51:50 (GMT+02:00)
Informacija apie sertifikavimo paslaugos teikėją	EID-SK 2016,2.5.4.97=#160e4e545245452d3130373437303133,AS Sertifitseerimiskeskus,EE
Sertifikato galiojimo laikas	2019-07-11 14:01:20–2024-07-09 23:59:59
Parašo paskirtis	Pasirašymas
Parašą sukūrusio asmens vardas, pavardė ir pareigos	Evaldas Grebenkovas, Skyriaus vadovas
Parašo sukūrimo data ir laikas	2021-11-03 15:52:57 (GMT+02:00)
Parašo formatas	XAdES-T
Laiko žymoje nurodytas laikas	2021-11-03 15:53:30 (GMT+02:00)
Informacija apie sertifikavimo paslaugos teikėją	EID-SK 2016,2.5.4.97=#160e4e545245452d3130373437303133,AS Sertifitseerimiskeskus,EE
Sertifikato galiojimo laikas	2019-10-10 13:01:43–2024-10-08 23:59:59
Parašo paskirtis	Pasirašymas
Parašą sukūrusio asmens vardas, pavardė ir pareigos	Tomas Ratkevičius, Projekto vadovas
Parašo sukūrimo data ir laikas	2021-11-03 16:17:58 (GMT+02:00)
Parašo formatas	XAdES-T
Laiko žymoje nurodytas laikas	2021-11-03 16:18:31 (GMT+02:00)
Informacija apie sertifikavimo paslaugos teikėją	EID-SK 2016,2.5.4.97=#160e4e545245452d3130373437303133,AS Sertifitseerimiskeskus,EE
Sertifikato galiojimo laikas	2020-07-15 18:12:18–2025-07-14 23:59:59
Parašo paskirtis	Tvirtinimas
Parašą sukūrusio asmens vardas, pavardė ir pareigos	Inesa Obločinska, Turto valdymo inžinierius
Parašo sukūrimo data ir laikas	2021-11-04 07:49:40 (GMT+02:00)
Parašo formatas	XAdES-T
Laiko žymoje nurodytas laikas	2021-11-04 07:50:13 (GMT+02:00)
Informacija apie sertifikavimo paslaugos teikėją	EID-SK 2016,2.5.4.97=#160e4e545245452d3130373437303133,AS Sertifitseerimiskeskus,EE
Sertifikato galiojimo laikas	2019-08-28 13:31:40–2024-08-26 23:59:59

Parašo paskirtis	Registravimas
Parašą sukūrusio asmens vardas, pavardė ir pareigos	Solveiga Genienė, Raštvedys
Parašo sukūrimo data ir laikas	2021-11-04 08:46:35 (GMT+02:00)
Parašo formatas	XAdES-C
Laiko žymoje nurodytas laikas	2021-11-04 08:47:08 (GMT+02:00)
Informacija apie sertifikavimo paslaugos teikėją	EID-SK 2016,2.5.4.97=#160e4e545245452d3130373437303133,AS Sertifitseerimiskeskus,EE
Sertifikato galiojimo laikas	2021-05-25 14:19:05–2026-05-24 23:59:59
Informacija apie būdus, naudotus metaduomenų vientisumui užtikrinti	-
Pagrindinio dokumento priedų skaičius	-
Pagrindinio dokumento pridedamų dokumentų skaičius	-
Programinės įrangos, kuria naudojantis sudarytas elektroninis dokumentas, pavadinimas	DocLogix v12.8.6.0
Informacija apie elektroninio dokumento ir elektroninio (-ių) parašo (-ų) tikrinimą (tikrinimo data)	Tikrinant dokumentą nenustatyta jokių klaidų ( 2021-11-04 09:41:32)
Elektroninio dokumento nuorašo atspausdinimo data ir ją atspausdinęs darbuotojas	2021-11-04 09:41:32 atspausdino Rasa Česnulevičienė
Paieškos nuoroda	-
Papildomi metaduomenys	-

## VALSTYBĖS ĮMONĖ LIETUVOS AUTOMOBILIŲ KELIŲ DIREKCIJA

## NEREIKALINGO ARBA NETINKAMO (NEGALIMO) NAUDOTI NEKILNOJAMOJO TURTO AR KITŲ NEKILNOJAMŲJŲ DAIKTŲ APŽIŪROS PAŽYMA

2021 m. \_\_\_\_\_ d. Nr. \_\_\_\_\_  
Vilnius

Komisija, sudaryta VĮ Lietuvos automobilių kelių direkcija (toliau – Kelių direkcija) direktoriaus 2020 m. spalio 7 d. įsakymu Nr. TVE-49 iš Kelių direkcijos Bendrųjų reikalų skyriaus vadovo Evaldo Grebenkovo, Turto skyriaus projekto vadovės Rasos Česnulevičienės, Turto skyriaus turto valdymo inžinierės Inesos Obločinskos, Transporto infrastruktūros priežiūros skyriaus projekto vadovo Tomo Ratkevičius, apžiūrėjo:

1. Turto pavadinimas – valstybinės reikšmės krašto kelio Nr. 174 Ukmergė-Raguva-Nevėžis dalis (toliau – kelio Nr. 174 dalis).
2. Identifikavimo duomenys – Ukmergės r. sav. teritorija, unikalus numeris **4400-2132-4716**.
3. Kadastro duomenų bylos numeris –.
4. Teisinės registracijos numeris, data, registro įstaigos pavadinimas, registro numeris – **44/1269888, 2009-01-27**, VĮ Registrų centras.
5. Žemės sklypas (plotas (arais)) –.
6. Kiti duomenys apie turtą – likutinė vertė 2021 m. rugsėjo 30 d. – 18 633,85 (aštuoniolika tūkstančių šeši šimtai trisdešimt trys eurai aštuoniasdešimt penki centai) euro.
7. Turto būklė – vadovaujantis Nekilnojamojo turto registro centrinio duomenų banko duomenimis, kelio nusidėvėjimas 75 %.

Komisijos **pasiūlymai**. Vadovaujantis Lietuvos Respublikos valstybės ir savivaldybių turto valdymo, naudojimo ir disponavimo juo įstatymo 26 str. 1 d. 8 p., Pripažinto nereikalingu arba netinkamu (negalimu) naudoti valstybės ir savivaldybių turto nurašymo, išardymo ir likvidavimo tvarkos aprašo, patvirtinto Lietuvos Respublikos Vyriausybės 2001 m. spalio 19 d. nutarimu Nr. 1250 „Dėl pripažinto nereikalingu arba netinkamu (negalimu) naudoti valstybės ir savivaldybių turto nurašymo, išardymo ir likvidavimo tvarkos patvirtinimo“, 6 punktu, **siūloma** nekilnojamąjį daiktą – kelio Nr. 174 dalį pripažinti nereikalinga valstybės funkcijoms įgyvendinti ir, išbraukus iš valstybinės reikšmės automobilių kelių sąrašo, perduoti ją Ukmergės rajono savivaldybės (toliau – Savivaldybė) nuosavybėn savarankiškosioms savivaldybės funkcijoms įgyvendinti.

Siūlymas teikiamas atsižvelgiant į tai, kad:

1. 2020-12-01 buvo parengta valstybinio audito ataskaita Nr. VAE-13, kurioje, „<...> siekiant užtikrinti optimalų kelių tinklo skirstymą pagal reikšmę ir siekiant vykdyti efektyviau kelių tinklo priežiūrą ir jį tvarkyti (1-asis pagrindinis audito rezultatas) <...>“, rekomenduojama:
  - a) įvertinti, ar racionalu savivaldybių centruose esančius kelius ar jų elementus priskirti valstybinės reikšmės keliams;
  - b) atlikus vertinimą, inicijuoti atitinkamų kelių ar jų elementų perdavimą savivaldybių arba valstybės nuosavybėn;

c) perduodant kelius ar jų elementus valstybės arba savivaldybių nuosavybėn, atsižvelgti į teisės aktų nuostatą, kad kelias ir jo elementai yra vientisas inžinerinis statinys.

2. Savivaldybė sutinka perimti kelio Nr. 174 dalį savo nuosavybėn (2020-03-26 Savivaldybės tarybos sprendimas Nr. 7-52 ir 2021-08-26 Savivaldybės tarybos sprendimas Nr. 7-201).

Komisijos pirmininkas

Evaldas Grebenkovas

Nariai:

Rasa Česnulevičienė

Inesa Obločinska

Tomas Ratkevičius

DETALŪS METADUOMENYS	
Dokumento sudarytojas (-ai)	Valstybės įmonė Lietuvos automobilių kelių direkcija, J. Basanavičiaus g. 36, LT-03109 Vilnius, Lietuva (2021-11-04 08:38:59)
Dokumento pavadinimas (antraštė)	Apžiūros aktas
Dokumento rūšys	-
Dokumento registracijos data ir numeris	2021-11-04 Nr. 6-3984
Dokumento gavimo data ir dokumento gavimo registracijos numeris	-
Dokumento specifikacijos identifikavimo žymuo	ADOC-V1.0
Parašo paskirtis	Pasirašymas
Parašą sukūrusio asmens vardas, pavardė ir pareigos	Rasa Česnulevičienė, Projekto vadovas
Parašo sukūrimo data ir laikas	2021-11-03 15:42:51 (GMT+02:00)
Parašo formatas	XAdES-T
Laiko žymoje nurodytas laikas	2021-11-03 15:43:24 (GMT+02:00)
Informacija apie sertifikavimo paslaugos teikėją	EID-SK 2016,2.5.4.97=#160e4e545245452d3130373437303133,AS Sertifitseerimiskeskus,EE
Sertifikato galiojimo laikas	2019-07-11 14:01:20–2024-07-09 23:59:59
Parašo paskirtis	Pasirašymas
Parašą sukūrusio asmens vardas, pavardė ir pareigos	Tomas Ratkevičius, Projekto vadovas
Parašo sukūrimo data ir laikas	2021-11-03 16:10:46 (GMT+02:00)
Parašo formatas	XAdES-T
Laiko žymoje nurodytas laikas	2021-11-03 16:11:19 (GMT+02:00)
Informacija apie sertifikavimo paslaugos teikėją	EID-SK 2016,2.5.4.97=#160e4e545245452d3130373437303133,AS Sertifitseerimiskeskus,EE
Sertifikato galiojimo laikas	2020-07-15 18:12:18–2025-07-14 23:59:59
Parašo paskirtis	Tvirtinimas
Parašą sukūrusio asmens vardas, pavardė ir pareigos	Evaldas Grebenkovas, Skyriaus vadovas
Parašo sukūrimo data ir laikas	2021-11-03 16:15:48 (GMT+02:00)
Parašo formatas	XAdES-T
Laiko žymoje nurodytas laikas	2021-11-03 16:16:21 (GMT+02:00)
Informacija apie sertifikavimo paslaugos teikėją	EID-SK 2016,2.5.4.97=#160e4e545245452d3130373437303133,AS Sertifitseerimiskeskus,EE
Sertifikato galiojimo laikas	2019-10-10 13:01:43–2024-10-08 23:59:59
Parašo paskirtis	Pasirašymas
Parašą sukūrusio asmens vardas, pavardė ir pareigos	Inesa Obločinska, Turto valdymo inžinierius
Parašo sukūrimo data ir laikas	2021-11-04 07:56:31 (GMT+02:00)
Parašo formatas	XAdES-T
Laiko žymoje nurodytas laikas	2021-11-04 07:57:04 (GMT+02:00)
Informacija apie sertifikavimo paslaugos teikėją	EID-SK 2016,2.5.4.97=#160e4e545245452d3130373437303133,AS Sertifitseerimiskeskus,EE
Sertifikato galiojimo laikas	2019-08-28 13:31:40–2024-08-26 23:59:59

Parašo paskirtis	Registravimas
Parašą sukūrusio asmens vardas, pavardė ir pareigos	Solveiga Genienė, Raštvedys
Parašo sukūrimo data ir laikas	2021-11-04 08:17:46 (GMT+02:00)
Parašo formatas	XAdES-C
Laiko žymoje nurodytas laikas	2021-11-04 08:18:19 (GMT+02:00)
Informacija apie sertifikavimo paslaugos teikėją	EID-SK 2016,2.5.4.97=#160e4e545245452d3130373437303133,AS Sertifitseerimiskeskus,EE
Sertifikato galiojimo laikas	2021-05-25 14:19:05–2026-05-24 23:59:59
Informacija apie būdus, naudotus metaduomenų vientisumui užtikrinti	-
Pagrindinio dokumento priedų skaičius	-
Pagrindinio dokumento pridedamų dokumentų skaičius	-
Programinės įrangos, kuria naudojantis sudarytas elektroninis dokumentas, pavadinimas	DocLogix v12.8.6.0
Informacija apie elektroninio dokumento ir elektroninio (-ių) parašo (-ų) tikrinimą (tikrinimo data)	Tikrinant dokumentą nenustatyta jokių klaidų ( 2021-11-04 08:38:59)
Elektroninio dokumento nuorašo atspausdinimo data ir ją atspausdinęs darbuotojas	2021-11-04 08:38:59 atspausdino Rasa Česnulevičienė
Paieškos nuoroda	-
Papildomi metaduomenys	-

## VALSTYBĖS ĮMONĖ LIETUVOS AUTOMOBILIŲ KELIŲ DIREKCIJA

## NEREIKALINGO ARBA NETINKAMO (NEGALIMO) NAUDOTI NEKILNOJAMOJO TURTO AR KITŲ NEKILNOJAMŲJŲ DAIKTŲ APŽIŪROS PAŽYMA

2021 m. \_\_\_\_\_ d. Nr. \_\_\_\_\_  
Vilnius

Komisija, sudaryta VĮ Lietuvos automobilių kelių direkcija (toliau – Kelių direkcija) direktoriaus 2020 m. spalio 7 d. įsakymu Nr. TVE-49 iš Kelių direkcijos Bendrųjų reikalų skyriaus vadovo Evaldo Grebenkovo, Turto skyriaus projekto vadovės Rasos Česnulevičienės, Turto skyriaus turto valdymo inžinierės Inesos Obločinskos, Transporto infrastruktūros priežiūros skyriaus projekto vadovo Tomo Ratkevičius, apžiūrėjo:

1. Turto pavadinimas – valstybinės reikšmės krašto kelio Nr. 115 Ukmergė - Molėtai dalis (toliau – kelio Nr. 115 dalis).
2. Identifikavimo duomenys – Ukmergės r. sav. teritorija, unikalus numeris **4400-5445-1260**.
3. Kadastro duomenų bylos numeris –.
4. Teisinės registracijos numeris, data, registro įstaigos pavadinimas, registro numeris – **44/1708139, 2014-05-29**, VĮ Registrų centras.
5. Žemės sklypas (plotas (arais)) –.
6. Kiti duomenys apie turtą – likutinė vertė 2021 m. rugsėjo 30 d. – 387.901,02 (trys šimtai aštuoniasdešimt septyni tūkstančiai devyni šimtai vienas euras du centai) euro.
7. Turto būklė – vadovaujantis Nekilnojamojo turto registro centrinio duomenų banko duomenimis, fizinio nusidėvėjimo procentas – 75 %.

Komisijos **pasiūlymai**. Vadovaujantis Lietuvos Respublikos valstybės ir savivaldybių turto valdymo, naudojimo ir disponavimo juo įstatymo 26 str. 1 d. 8 p., Pripažinto nereikalingu arba netinkamu (negalimu) naudoti valstybės ir savivaldybių turto nurašymo, išardymo ir likvidavimo tvarkos aprašo, patvirtinto Lietuvos Respublikos Vyriausybės 2001 m. spalio 19 d. nutarimu Nr. 1250 „Dėl pripažinto nereikalingu arba netinkamu (negalimu) naudoti valstybės ir savivaldybių turto nurašymo, išardymo ir likvidavimo tvarkos patvirtinimo“, 6 punktu, **siūloma** nekilnojamąjį daiktą – kelio Nr. 115 dalį pripažinti nereikalinga valstybės funkcijoms įgyvendinti ir, išbraukus iš valstybinės reikšmės automobilių kelių sąrašo, perduoti ją Ukmergės rajono savivaldybės (toliau – Savivaldybė) nuosavybėn savarankiškosioms savivaldybės funkcijoms įgyvendinti.

Siūlymas teikiamas atsižvelgiant į tai, kad:

1. 2020-12-01 buvo parengta valstybinio audito ataskaita Nr. VAE-13, kurioje, „<...> siekiant užtikrinti optimalų kelių tinklo skirstymą pagal reikšmę ir siekiant vykdyti efektyviau kelių tinklo priežiūrą ir jį tvarkyti (1-asis pagrindinis audito rezultatas) <...>“, rekomenduojama:
  - a) įvertinti, ar racionalu savivaldybių centruose esančius kelius ar jų elementus priskirti valstybinės reikšmės keliams;
  - b) atlikus vertinimą, inicijuoti atitinkamų kelių ar jų elementų perdavimą savivaldybių arba valstybės nuosavybėn;

c) perduodant kelius ar jų elementus valstybės arba savivaldybių nuosavybėn, atsižvelgti į teisės aktų nuostatą, kad kelias ir jo elementai yra vientisas inžinerinis statinys.

2. Savivaldybė sutinka perimti kelio Nr. 115 dalį savo nuosavybėn (2020-03-26 Savivaldybės tarybos sprendimas Nr. 7-52 ir 2021-08-26 Savivaldybės tarybos sprendimas Nr. 7-201).

Komisijos pirmininkas

Evaldas Grebenkovas

Nariai:

Rasa Česnulevičienė

Inesa Obločinska

Tomas Ratkevičius

DETALŪS METADUOMENYS	
Dokumento sudarytojas (-ai)	Valstybės įmonė Lietuvos automobilių kelių direkcija, J. Basanavičiaus g. 36, LT-03109 Vilnius, Lietuva (2021-11-04 09:44:19)
Dokumento pavadinimas (antraštė)	Apžiūros aktas
Dokumento rūšys	-
Dokumento registracijos data ir numeris	2021-11-04 Nr. 6-3992
Dokumento gavimo data ir dokumento gavimo registracijos numeris	-
Dokumento specifikacijos identifikavimo žymuo	ADOC-V1.0
Parašo paskirtis	Pasirašymas
Parašą sukūrusio asmens vardas, pavardė ir pareigos	Rasa Česnulevičienė, Projekto vadovas
Parašo sukūrimo data ir laikas	2021-11-03 15:44:48 (GMT+02:00)
Parašo formatas	XAdES-T
Laiko žymoje nurodytas laikas	2021-11-03 15:45:21 (GMT+02:00)
Informacija apie sertifikavimo paslaugos teikėją	EID-SK 2016,2.5.4.97=#160e4e545245452d3130373437303133,AS Sertifitseerimiskeskus,EE
Sertifikato galiojimo laikas	2019-07-11 14:01:20–2024-07-09 23:59:59
Parašo paskirtis	Pasirašymas
Parašą sukūrusio asmens vardas, pavardė ir pareigos	Tomas Ratkevičius, Projekto vadovas
Parašo sukūrimo data ir laikas	2021-11-03 16:13:41 (GMT+02:00)
Parašo formatas	XAdES-T
Laiko žymoje nurodytas laikas	2021-11-03 16:14:14 (GMT+02:00)
Informacija apie sertifikavimo paslaugos teikėją	EID-SK 2016,2.5.4.97=#160e4e545245452d3130373437303133,AS Sertifitseerimiskeskus,EE
Sertifikato galiojimo laikas	2020-07-15 18:12:18–2025-07-14 23:59:59
Parašo paskirtis	Pasirašymas
Parašą sukūrusio asmens vardas, pavardė ir pareigos	Evaldas Grebenkovas, Skyriaus vadovas
Parašo sukūrimo data ir laikas	2021-11-03 16:17:42 (GMT+02:00)
Parašo formatas	XAdES-T
Laiko žymoje nurodytas laikas	2021-11-03 16:18:14 (GMT+02:00)
Informacija apie sertifikavimo paslaugos teikėją	EID-SK 2016,2.5.4.97=#160e4e545245452d3130373437303133,AS Sertifitseerimiskeskus,EE
Sertifikato galiojimo laikas	2019-10-10 13:01:43–2024-10-08 23:59:59
Parašo paskirtis	Tvirtinimas
Parašą sukūrusio asmens vardas, pavardė ir pareigos	Inesa Obločinska, Turto valdymo inžinierius
Parašo sukūrimo data ir laikas	2021-11-04 07:47:34 (GMT+02:00)
Parašo formatas	XAdES-T
Laiko žymoje nurodytas laikas	2021-11-04 07:48:07 (GMT+02:00)
Informacija apie sertifikavimo paslaugos teikėją	EID-SK 2016,2.5.4.97=#160e4e545245452d3130373437303133,AS Sertifitseerimiskeskus,EE
Sertifikato galiojimo laikas	2019-08-28 13:31:40–2024-08-26 23:59:59

Parašo paskirtis	Registravimas
Parašą sukūrusio asmens vardas, pavardė ir pareigos	Solveiga Genienė, Raštvedys
Parašo sukūrimo data ir laikas	2021-11-04 08:49:34 (GMT+02:00)
Parašo formatas	XAdES-C
Laiko žymoje nurodytas laikas	2021-11-04 08:50:06 (GMT+02:00)
Informacija apie sertifikavimo paslaugos teikėją	EID-SK 2016,2.5.4.97=#160e4e545245452d3130373437303133,AS Sertifitseerimiskeskus,EE
Sertifikato galiojimo laikas	2021-05-25 14:19:05–2026-05-24 23:59:59
Informacija apie būdus, naudotus metaduomenų vientisumui užtikrinti	-
Pagrindinio dokumento priedų skaičius	-
Pagrindinio dokumento pridedamų dokumentų skaičius	-
Programinės įrangos, kuria naudojantis sudarytas elektroninis dokumentas, pavadinimas	DocLogix v12.8.6.0
Informacija apie elektroninio dokumento ir elektroninio (-ių) parašo (-ų) tikrinimą (tikrinimo data)	Tikrinant dokumentą nenustatyta jokių klaidų ( 2021-11-04 09:44:19)
Elektroninio dokumento nuorašo atspausdinimo data ir ją atspausdinęs darbuotojas	2021-11-04 09:44:19 atspausdino Rasa Česnulevičienė
Paieškos nuoroda	-
Papildomi metaduomenys	-

## VALSTYBĖS ĮMONĖ LIETUVOS AUTOMOBILIŲ KELIŲ DIREKCIJA

NEREIKALINGO ARBA NETINKAMO (NEGALIMO) NAUDOTI NEKILNOJAMOJO  
TURTO AR KITŲ NEKILNOJAMŲJŲ DAIKTŲ APŽIŪROS PAŽYMA2021 m. \_\_\_\_\_ d. Nr. \_\_\_\_\_  
Vilnius

Komisija, sudaryta VĮ Lietuvos automobilių kelių direkcija (toliau – Kelių direkcija) direktoriaus 2020 m. spalio 7 d. įsakymu Nr. TVE-49 iš Kelių direkcijos Bendrųjų reikalų skyriaus vadovo Evaldo Grebenkovo, Turto skyriaus projekto vadovės Rasos Česnulevičienės, Turto skyriaus turto valdymo inžinierės Inesos Obločinskos, Transporto infrastruktūros priežiūros skyriaus projekto vadovo Tomo Ratkevičius, apžiūrėjo:

1. Turto pavadinimas – valstybinės reikšmės krašto kelio Nr. 174 Ukmergė-Raguva-Nevėžis dalis (toliau – kelio Nr. 174 dalis).
2. Identifikavimo duomenys – Ukmergės r. sav. teritorija, unikalus numeris **4400-5452-4948**.
3. Kadastro duomenų bylos numeris –.
4. Teisinės registracijos numeris, data, registro įstaigos pavadinimas, registro numeris – **44/1269888, 2009-01-27**, VĮ Registrų centras.
5. Žemės sklypas (plotas (arais)) –.
6. Kiti duomenys apie turtą – likutinė vertė 2021 m. rugsėjo 30 d. – 27.884,32 (dvidešimt septyni tūkstančiai aštuoni šimtai aštuoniasdešimt keturi eurai trisdešimt du centai) euro.
7. Turto būklė – vadovaujantis Nekilnojamojo turto registro centrinio duomenų banko duomenimis, baigtumas – 100 %.

Komisijos **pasiūlymai**. Vadovaujantis Lietuvos Respublikos valstybės ir savivaldybių turto valdymo, naudojimo ir disponavimo juo įstatymo 26 str. 1 d. 8 p., Pripažinto nereikalingu arba netinkamu (negalimu) naudoti valstybės ir savivaldybių turto nurašymo, išardymo ir likvidavimo tvarkos aprašo, patvirtinto Lietuvos Respublikos Vyriausybės 2001 m. spalio 19 d. nutarimu Nr. 1250 „Dėl pripažinto nereikalingu arba netinkamu (negalimu) naudoti valstybės ir savivaldybių turto nurašymo, išardymo ir likvidavimo tvarkos patvirtinimo“, 6 punktu, **siūloma** nekilnojamąjį daiktą – kelio Nr. 174 dalį pripažinti nereikalinga valstybės funkcijoms įgyvendinti ir, išbraukus iš valstybinės reikšmės automobilių kelių sąrašo, perduoti ją Ukmergės rajono savivaldybės (toliau – Savivaldybė) nuosavybėn savarankiškosioms savivaldybės funkcijoms įgyvendinti.

Siūlymas teikiamas atsižvelgiant į tai, kad:

1. 2020-12-01 buvo parengta valstybinio audito ataskaita Nr. VAE-13, kurioje, „<...> siekiant užtikrinti optimalų kelių tinklo skirstymą pagal reikšmę ir siekiant vykdyti efektyvią kelių tinklo priežiūrą ir jį tvarkyti (1-asis pagrindinis audito rezultatas) <...>“, rekomenduojama:
  - a) įvertinti, ar racionalu savivaldybių centruose esančius kelius ar jų elementus priskirti valstybinės reikšmės keliams;
  - b) atlikus vertinimą, inicijuoti atitinkamų kelių ar jų elementų perdavimą savivaldybių arba valstybės nuosavybėn;

c) perduodant kelius ar jų elementus valstybės arba savivaldybių nuosavybėn, atsižvelgti į teisės aktų nuostatą, kad kelias ir jo elementai yra vientisas inžinerinis statinys.

2. Savivaldybė sutinka perimti kelio Nr. 174 dalį savo nuosavybėn (2020-03-26 Savivaldybės tarybos sprendimas Nr. 7-52 ir 2021-08-26 Savivaldybės tarybos sprendimas Nr. 7-201).

Komisijos pirmininkas

Evaldas Grebenkovas

Nariai:

Rasa Česnulevičienė

Inesa Obločinska

Tomas Ratkevičius

DETALŪS METADUOMENYS	
Dokumento sudarytojas (-ai)	Valstybės įmonė Lietuvos automobilių kelių direkcija, J. Basanavičiaus g. 36, LT-03109 Vilnius, Lietuva (2021-11-04 09:43:34)
Dokumento pavadinimas (antraštė)	Apžiūros aktas
Dokumento rūšys	-
Dokumento registracijos data ir numeris	2021-11-04 Nr. 6-3986
Dokumento gavimo data ir dokumento gavimo registracijos numeris	-
Dokumento specifikacijos identifikavimo žymuo	ADOC-V1.0
Parašo paskirtis	Pasirašymas
Parašą sukūrusio asmens vardas, pavardė ir pareigos	Rasa Česnulevičienė, Projekto vadovas
Parašo sukūrimo data ir laikas	2021-11-03 15:49:30 (GMT+02:00)
Parašo formatas	XAdES-T
Laiko žymoje nurodytas laikas	2021-11-03 15:50:03 (GMT+02:00)
Informacija apie sertifikavimo paslaugos teikėją	EID-SK 2016,2.5.4.97=#160e4e545245452d3130373437303133,AS Sertifitseerimiskeskus,EE
Sertifikato galiojimo laikas	2019-07-11 14:01:20–2024-07-09 23:59:59
Parašo paskirtis	Pasirašymas
Parašą sukūrusio asmens vardas, pavardė ir pareigos	Evaldas Grebenkovas, Skyriaus vadovas
Parašo sukūrimo data ir laikas	2021-11-03 16:14:57 (GMT+02:00)
Parašo formatas	XAdES-T
Laiko žymoje nurodytas laikas	2021-11-03 16:15:30 (GMT+02:00)
Informacija apie sertifikavimo paslaugos teikėją	EID-SK 2016,2.5.4.97=#160e4e545245452d3130373437303133,AS Sertifitseerimiskeskus,EE
Sertifikato galiojimo laikas	2019-10-10 13:01:43–2024-10-08 23:59:59
Parašo paskirtis	Pasirašymas
Parašą sukūrusio asmens vardas, pavardė ir pareigos	Tomas Ratkevičius, Projekto vadovas
Parašo sukūrimo data ir laikas	2021-11-03 16:16:32 (GMT+02:00)
Parašo formatas	XAdES-T
Laiko žymoje nurodytas laikas	2021-11-03 16:17:05 (GMT+02:00)
Informacija apie sertifikavimo paslaugos teikėją	EID-SK 2016,2.5.4.97=#160e4e545245452d3130373437303133,AS Sertifitseerimiskeskus,EE
Sertifikato galiojimo laikas	2020-07-15 18:12:18–2025-07-14 23:59:59
Parašo paskirtis	Pasirašymas
Parašą sukūrusio asmens vardas, pavardė ir pareigos	Inesa Obločinska, Turto valdymo inžinierius
Parašo sukūrimo data ir laikas	2021-11-04 07:58:15 (GMT+02:00)
Parašo formatas	XAdES-T
Laiko žymoje nurodytas laikas	2021-11-04 07:58:49 (GMT+02:00)
Informacija apie sertifikavimo paslaugos teikėją	EID-SK 2016,2.5.4.97=#160e4e545245452d3130373437303133,AS Sertifitseerimiskeskus,EE
Sertifikato galiojimo laikas	2019-08-28 13:31:40–2024-08-26 23:59:59

Parašo paskirtis	Registravimas
Parašą sukūrusio asmens vardas, pavardė ir pareigos	Solveiga Genienė, Raštvedys
Parašo sukūrimo data ir laikas	2021-11-04 08:20:58 (GMT+02:00)
Parašo formatas	XAdES-C
Laiko žymoje nurodytas laikas	2021-11-04 08:21:31 (GMT+02:00)
Informacija apie sertifikavimo paslaugos teikėją	EID-SK 2016,2.5.4.97=#160e4e545245452d3130373437303133,AS Sertifitseerimiskeskus,EE
Sertifikato galiojimo laikas	2021-05-25 14:19:05–2026-05-24 23:59:59
Informacija apie būdus, naudotus metaduomenų vientisumui užtikrinti	-
Pagrindinio dokumento priedų skaičius	-
Pagrindinio dokumento pridedamų dokumentų skaičius	-
Programinės įrangos, kuria naudojantis sudarytas elektroninis dokumentas, pavadinimas	DocLogix v12.8.6.0
Informacija apie elektroninio dokumento ir elektroninio (-ių) parašo (-ų) tikrinimą (tikrinimo data)	Tikrinant dokumentą nenustatyta jokių klaidų ( 2021-11-04 09:43:34)
Elektroninio dokumento nuorašo atspausdinimo data ir ją atspausdinęs darbuotojas	2021-11-04 09:43:34 atspausdino Rasa Česnulevičienė
Paieškos nuoroda	-
Papildomi metaduomenys	-

Projektas

**VALSTYBĖS ĮMONĖS LIETUVOS AUTOMOBILIŲ KELIŲ DIREKCIJOS  
DIREKTORIUS****ĮSAKYMAS  
DĖL VALSTYBĖS ĮMONĖS LIETUVOS AUTOMOBILIŲ KELIŲ  
DIREKCIJOS PATIKĖJIMO TEISE VALDOMŲ, NAUDOJAMŲ IR  
DISPONUOJAMŲ NEKILNOJAMŲJŲ DAIKTŲ PRIPAŽINIMO  
NEREIKALINGAIS**2021 m. \_\_\_\_\_ d. Nr. \_\_\_\_\_  
Vilnius

Vadovaudamasis Lietuvos Respublikos valstybės ir savivaldybių turto valdymo, naudojimo ir disponavimo juo įstatymo 26 straipsnio 1 dalies 8 punktu, įgyvendindamas Pripažinto nereikalingu arba netinkamu (negalimu) naudoti valstybės ir savivaldybių turto nurašymo, išardymo ir likvidavimo tvarkos aprašą, patvirtintą Lietuvos Respublikos Vyriausybės 2001 m. spalio 19 d. nutarimu Nr. 1250 „Dėl Pripažinto nereikalingu arba netinkamu (negalimu) naudoti valstybės ir savivaldybių turto nurašymo, išardymo ir likvidavimo tvarkos aprašo patvirtinimo“, ir atsižvelgdamas į komisijos, sudarytos valstybės įmonės Lietuvos automobilių kelių direkcijos direktoriaus 2020 m. spalio 7 d. įsakymu Nr. TVE-49, pasiūlymus, pateiktus 2021 m. lapkričio 4 d. Nereikalingo arba netinkamo (negalimo) naudoti nekilnojamojo turto ar kitų nekilnojamųjų daiktų apžiūros pažymose Nr. 6-3985, Nr. 6-3984, Nr. 6-3992, Nr. 6-3986, Nr. 6-3990 ir Nr. 6-3989:

1. P r i p a ž i s t u nereikalingais valstybės funkcijoms įgyvendinti šio įsakymo priede nurodytus valstybės įmonės Lietuvos automobilių kelių direkcijos patikėjimo teise valdomus, naudojamus ir disponuojamus ir nekilnojamuosius daiktus.

2. S i ū l a u šio įsakymo 1 punkte nurodytus nekilnojamuosius daiktus perduoti Ukmergės ir Plungės rajonų savivaldybių nuosavybėn savarankiškosioms savivaldybių funkcijoms įgyvendinti.

Direktorius

Remigijus Lipkevičius

Rasa Česnulevičienė  
2021-11-24

Valstybės įmonės Lietuvos automobilių kelių  
 direkcijos direktoriaus  
 2021 m. \_\_\_\_\_ d. įsakymo Nr. [Click here](#)  
 to enter text.  
 priedas

**UKMERGĖS RAJONO SAVIVALDYBĖS IR PLUNGĖS RAJONO SAVIVALDYBĖS NUOSAVYBĖN PERDUODAMŲ VALSTYBEI  
 NUOSAVYBĖS TEISE PRIKLAUSANČIŲ, VALSTYBĖS ĮMONĖS LIETUVOS AUTOMOBILIŲ KELIŲ DIREKCIJOS PATIKĖJIMO  
 TEISE VALDOMŲ NEKILNOJAMŲJŲ DAIKTŲ SĄRAŠAS**

<b>Eil. Nr.</b>	<b>Nekilnojamojo daikto pavadinimas</b>	<b>Savivaldybė, kurios nuosavybėn perduodamas nekilnojamas daiktas</b>	<b>Nekilnojamojo daikto adresas</b>	<b>Nekilnojamojo daikto unikalus numeris</b>	<b>Nekilnojamojo daikto likutinė vertė 2021 m. spalio 31 d., eurais</b>
1.	Tiltas per Vilkmėrgėlės upę Gedimino gatvės ruože nuo 0,701 iki 0,714 km	Ukmergės rajono savivaldybė	Ukmergės r. sav.	4400-1821-2216	34 083,12
2.	Valstybinės reikšmės krašto kelias Nr. 174 Ukmergė–Raguva–Nevėžis (ruožas nuo 0,010 iki 0,701 km)	Ukmergės rajono savivaldybė	Ukmergės r. sav.	4400-2132-4716	18 571,74
3.	Valstybinės reikšmės krašto kelias Nr. 174 Ukmergė–Raguva–Nevėžis	Ukmergės rajono savivaldybė	Ukmergės r. sav.	4400-5452-4948	27 791,37
4.	Valstybinės reikšmės krašto kelias Nr. 115 Ukmergė–Molėtai (kelio ruožas nuo 0,836 km iki 2,370 km)	Ukmergės rajono savivaldybė	Ukmergės r. sav.	4400-5445-1260	386 608,02
5.	Valstybinės reikšmės rajoninis kelias Nr. 3221 Privažiuojamasis kelias prie Plungės nuo kelio Šiauliai–Palanga	Plungės rajono savivaldybė	Plungės r. sav.	4400-1848-9997	26 669,46
6.	Valstybinės reikšmės rajoninis kelias Nr. 3235 Privažiuojamasis kelias prie Juodeikių nuo kelio Vieštovėnai–Juodeikiai–Mižuikiai	Plungės rajono savivaldybė	Plungės r. sav.	4400-1254-6442	53 486,35
<b>Iš viso</b>					<b>547 210,060</b>

DETALŪS METADUOMENYS	
Dokumento sudarytojas (-ai)	Valstybės įmonė Lietuvos automobilių kelių direkcija, J. Basanavičiaus g. 36, LT-03109 Vilnius, Lietuva (2021-11-25 09:24:19)
Dokumento pavadinimas (antraštė)	Dėl LAKD turto propažinimo nereikalingu
Dokumento rūšys	-
Dokumento registracijos data ir numeris	2021-11-25 Nr. TVE-78
Dokumento gavimo data ir dokumento gavimo registracijos numeris	-
Dokumento specifikacijos identifikavimo žymuo	ADOC-V1.0
Parašo paskirtis	Pasirašymas
Parašą sukūrusio asmens vardas, pavardė ir pareigos	Remigijus Lipkevičius, Direktorius
Parašo sukūrimo data ir laikas	2021-11-25 09:06:39 (GMT+02:00)
Parašo formatas	XAdES-T
Laiko žymoje nurodytas laikas	2021-11-25 09:07:12 (GMT+02:00)
Informacija apie sertifikavimo paslaugos teikėją	EID-SK 2016,2.5.4.97=#160e4e545245452d313037343730313 3,AS Sertifitseerimiskeskus,EE
Sertifikato galiojimo laikas	2018-08-04 10:23:20–2023-08-03 23:59:59
Parašo paskirtis	Registravimas
Parašą sukūrusio asmens vardas, pavardė ir pareigos	DVS sistema, Dokumentų valdymo sistema
Parašo sukūrimo data ir laikas	2021-11-25 09:07:14 (GMT+02:00)
Parašo formatas	XAdES-EPES
Laiko žymoje nurodytas laikas	-
Informacija apie sertifikavimo paslaugos teikėją	RCSC IssuingCA,VI Registru centras - i.k. 124110246,RCSC,LT
Sertifikato galiojimo laikas	2019-04-17 12:47:53–2022-04-16 12:47:53
Informacija apie būdus, naudotus metaduomenų vientisumui užtikrinti	-
Pagrindinio dokumento priedų skaičius	1
Pagrindinio dokumento pridedamų dokumentų skaičius	-
Programinės įrangos, kuria naudojantis sudarytas elektroninis dokumentas, pavadinimas	DocLogix v12.8.6.0
Informacija apie elektroninio dokumento ir elektroninio (-ių) parašo (-ų) tikrinimą (tikrinimo data)	Tikrinant dokumentą nenustatyta jokių klaidų ( 2021-11-25 09:24:19)
Elektroninio dokumento nuorašo atspausdinimo data ir ją atspausdinęs darbuotojas	2021-11-25 09:24:19 atspausdino Rasa Česnulevičienė
Paieškos nuoroda	-
Papildomi metaduomenys	-



**VALSTYBĖS ĮMONĖS LIETUVOS AUTOMOBILIŲ KELIŲ DIREKCIJOS  
DIREKTORIUS**

**ĮSAKYMAS  
DĖL VALSTYBĖS ĮMONĖS LIETUVOS AUTOMOBILIŲ KELIŲ  
DIREKCIJOS PATIKĖJIMO TEISE VALDOMŲ, NAUDOJAMŲ IR  
DISPONUOJAMŲ NEKILNOJAMŲJŲ DAIKTŲ PRIPAŽINIMO  
NEREIKALINGAIS**

2021 m. \_\_\_\_\_ d. Nr. \_\_\_\_\_  
Vilnius

Vadovaudamasis Lietuvos Respublikos valstybės ir savivaldybių turto valdymo, naudojimo ir disponavimo juo įstatymo 26 straipsnio 1 dalies 8 punktu, įgyvendindamas Pripažinto nereikalingu arba netinkamu (negalimu) naudoti valstybės ir savivaldybių turto nurašymo, išardymo ir likvidavimo tvarkos aprašą, patvirtintą Lietuvos Respublikos Vyriausybės 2001 m. spalio 19 d. nutarimu Nr. 1250 „Dėl Pripažinto nereikalingu arba netinkamu (negalimu) naudoti valstybės ir savivaldybių turto nurašymo, išardymo ir likvidavimo tvarkos aprašo patvirtinimo“, ir atsižvelgdamas į komisijos, sudarytos valstybės įmonės Lietuvos automobilių kelių direkcijos direktoriaus 2020 m. spalio 7 d. įsakymu Nr. TVE-49, pasiūlymus, pateiktus 2021 m. lapkričio 23 d. Nereikalingo arba netinkamo (negalimo) naudoti nekilnojamojo turto ar kitų nekilnojamųjų daiktų apžiūros pažymose Nr. 6-4201 ir Nr. 6-4200:

1. P r i p a ž i s t u nereikalingais valstybės funkcijoms įgyvendinti šio įsakymo priede nurodytus valstybės įmonės Lietuvos automobilių kelių direkcijos patikėjimo teise valdomus, naudojamus ir disponuojamus ir nekilnojamuosius daiktus.

2. S i ū l a u šio įsakymo 1 punkte nurodytus nekilnojamuosius daiktus perduoti Klaipėdos rajono savivaldybės nuosavybėn savarankiškosioms savivaldybės funkcijoms įgyvendinti.

Direktorius

Remigijus Lipkevičius

Rasa Česnulevičienė  
2021-11-23

Valstybės įmonės Lietuvos automobilių kelių  
direkcijos direktoriaus  
2021 m. \_\_\_\_\_ d. įsakymo Nr. [Click here](#)  
to enter text.  
priedas

**KLAIPĖDOS RAJONO SAVIVALDYBĖS NUOSAVYBĖN PERDUODAMŲ VALSTYBEI NUOSAVYBĖS TEISE PRIKLAUSANČIŲ IR  
VALSTYBĖS ĮMONĖS LIETUVOS AUTOMOBILIŲ KELIŲ DIREKCIJOS PATIKĖJIMO TEISE VALDOMŲ NEKILNOJAMŲJŲ  
DAIKTŲ SĄRAŠAS**

<b>Eil · Nr.</b>	<b>Nekilnojamojo daikto pavadinimas</b>	<b>Nekilnojamojo daikto unikalus numeris</b>	<b>Adresas</b>
1.	Valstybinės reikšmės rajoninis kelias Nr. 2244 Privažiuojamasis kelias prie Girininkų nuo kelio Veiviržėnai–Brožiai–Vėžaičiai	4400-5213-3532	Klaipėdos r. sav.
2.	Valstybinės reikšmės rajoninis kelias Nr. 2229 Žadeikiai–Žvaginiai	4400-5238-3681	Klaipėdos r. sav.

---

DETALŪS METADUOMENYS	
Dokumento sudarytojas (-ai)	Valstybės įmonė Lietuvos automobilių kelių direkcija, J. Basanavičiaus g. 36, LT-03109 Vilnius, Lietuva (2021-12-08 12:41:01)
Dokumento pavadinimas (antraštė)	DĖL VALSTYBĖS ĮMONĖS LIETUVOS AUTOMOBILIŲ KELIŲ DIREKCIJOS PATIKĖJIMO TEISE VALDOMŲ, NAUDOJAMŲ IR DISPONUOJAMŲ NEKILNOJAMŲJŲ DAIKTŲ PRIPAŽINIMO NEREIKALINGAIS
Dokumento rūšys	-
Dokumento registracijos data ir numeris	2021-12-08 Nr. TVE-84
Dokumento gavimo data ir dokumento gavimo registracijos numeris	-
Dokumento specifikacijos identifikavimo žymuo	ADOC-V1.0
Parašo paskirtis	Pasirašymas
Parašą sukūrusio asmens vardas, pavardė ir pareigos	Remigijus Lipkevičius, Direktorius
Parašo sukūrimo data ir laikas	2021-12-08 07:30:06 (GMT+02:00)
Parašo formatas	XAdES-T
Laiko žymoje nurodytas laikas	2021-12-08 07:30:39 (GMT+02:00)
Informacija apie sertifikavimo paslaugos teikėją	EID-SK 2016,2.5.4.97=#160e4e545245452d313037343730313 3,AS Sertifitseerimiskeskus,EE
Sertifikato galiojimo laikas	2018-08-04 10:23:20–2023-08-03 23:59:59
Parašo paskirtis	Registravimas
Parašą sukūrusio asmens vardas, pavardė ir pareigos	DVS sistema, Dokumentų valdymo sistema
Parašo sukūrimo data ir laikas	2021-12-08 07:30:42 (GMT+02:00)
Parašo formatas	XAdES-EPES
Laiko žymoje nurodytas laikas	-
Informacija apie sertifikavimo paslaugos teikėją	RCSC IssuingCA,VI Registru centras - i.k. 124110246,RCSC,LT
Sertifikato galiojimo laikas	2019-04-17 12:47:53–2022-04-16 12:47:53
Informacija apie būdus, naudotus metaduomenų vientisumui užtikrinti	-
Pagrindinio dokumento priedų skaičius	1
Pagrindinio dokumento pridedamų dokumentų skaičius	-
Programinės įrangos, kuria naudojantis sudarytas elektroninis dokumentas, pavadinimas	DocLogix v12.8.6.0
Informacija apie elektroninio dokumento ir elektroninio (-ių) parašo (-ų) tikrinimą (tikrinimo data)	Tikrinant dokumentą nenustatyta jokių klaidų ( 2021-12-08 12:41:01)
Elektroninio dokumento nuorašo atspausdinimo data ir ją atspausdinęs darbuotojas	2021-12-08 12:41:01 atspausdino Rasa Česnulevičienė
Paieškos nuoroda	-
Papildomi metaduomenys	-

## NEKILNOJAMŲJŲ DAIKTŲ SĄRAŠAS

Eil. Nr.	Nekilnojamojo daikto pavadinimas	Nekilnojamojo daikto unikalus numeris	<b>Savivaldybė, kurios nuosavybėn perduodamas nekilnojamasis daiktas</b>
1.	Tiltas per Vilkmergėlės upę Gedimino gatvės ruože nuo 0,701 iki 0,714 km	4400-1821-2216	Ukmergės r. sav.
2.	Valstybinės reikšmės krašto kelias Nr. 174 Ukmergė–Raguva–Nevėžis (ruožas nuo 0,010 iki 0,701 km)	4400-2132-4716	Ukmergės r. sav.
3.	Valstybinės reikšmės krašto kelias Nr. 174 Ukmergė–Raguva–Nevėžis	4400-5452-4948	Ukmergės r. sav.
4.	Valstybinės reikšmės krašto kelias Nr. 115 Ukmergė–Molėtai (kelio ruožas nuo 0,836 km iki 2,370 km)	4400-5445-1260	Ukmergės r. sav.
5.	Valstybinės reikšmės rajoninis kelias Nr. 3221 Privažiuojamasis kelias prie Plungės nuo kelio Šiauliai–Palanga	4400-1848-9997	Plungės r. sav.
6.	Valstybinės reikšmės rajoninis kelias Nr. 3235 Privažiuojamasis kelias prie Juodeikių nuo kelio Vieštovėnai–Juodeikiai–Mižuikiai	4400-1254-6442	Plungės r. sav.
7.	Valstybinės reikšmės rajoninis kelias Nr. 2244 Privažiuojamasis kelias prie Girininkų nuo kelio Veiviržėnai–Brožiai–Vėžaičiai	4400-5213-3532	Klaipėdos r. sav.
8.	Valstybinės reikšmės rajoninis kelias Nr. 2229 Žadeikiai–Žvaginiai	4400-5238-3681	Klaipėdos r. sav.

## ŽEMĖS SKLYPŲ SĄRAŠAS

<b>Eil. Nr.</b>	<b>Žemės sklypo unikalus numeris</b>
1.	4400-5730-4074
2.	4400-5588-9215
3.	4400-5670-4924
4.	4400-1986-5760
5.	4400-1498-3347
6.	4400-5234-7509
7.	4400-5222-4530

---



**VALSTYBĖS ĮMONĖ LIETUVOS AUTOMOBILIŲ KELIŲ DIREKCIJA**

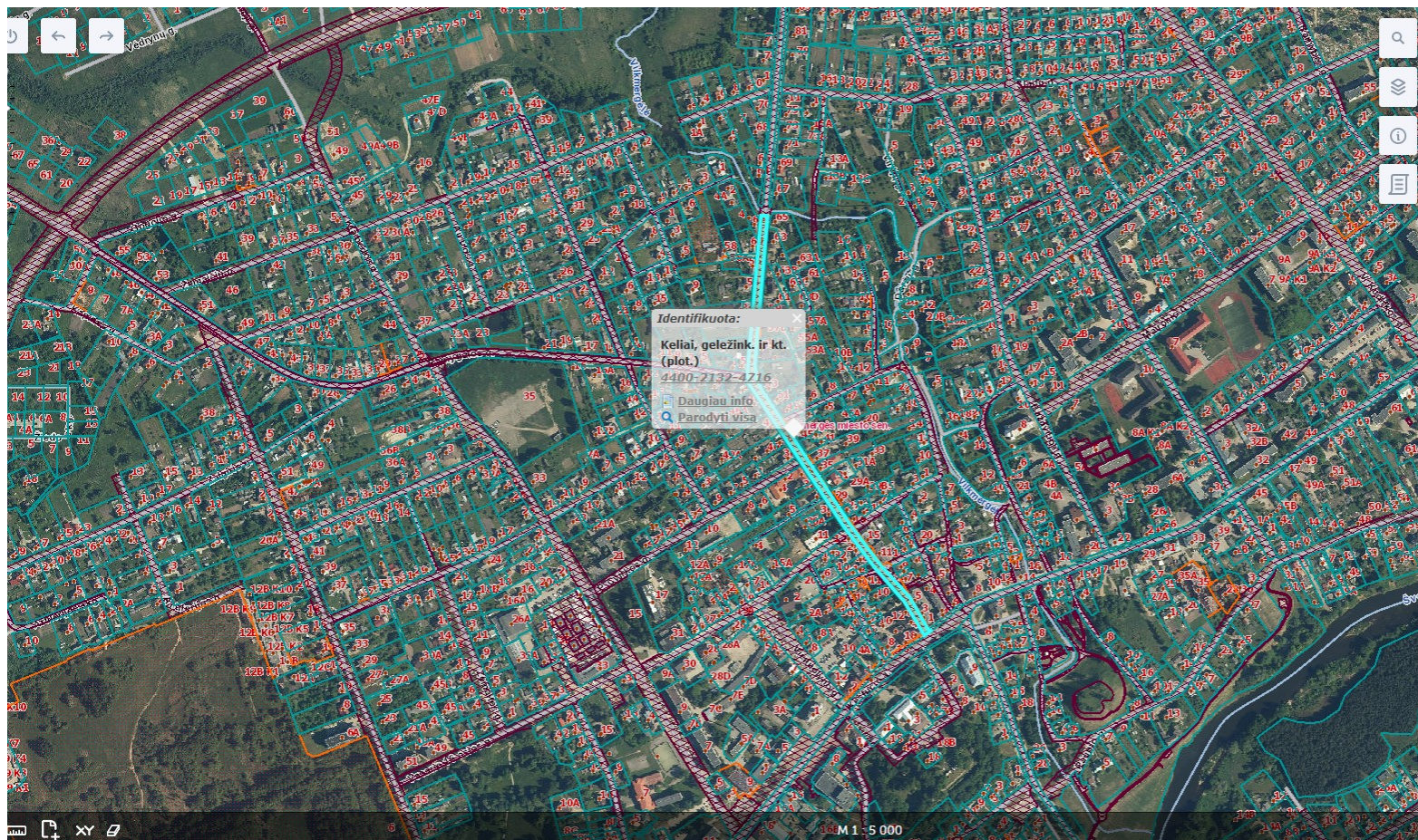
**PAŽYMA APIE VALSTYBINĖS REIKŠMĖS KELIUOSE ESANČIŲ STATINIŲ LIKUTINĘ VERTĘ**

Kelias	Unikalus Nr.	1. Įsigijimo savikaina;	2. Nusidėvėjimas;	3. Likutinė vertė 2021 m. spalio 31 d.	4. Turto grupė	5. Finansavimo šaltinis	6. Inventorinis Nr
3221	4400-1848-9997	93.643,00	66.973,54	26.669,46	1270101 (Infrastruktūros statiniai)	Kelių priežiūros ir plėtros programos finansavimo lėšos (Biudžeto lėšos)	K3221
3235	4400-1254-6442	179.196,00	125.709,65	53.486,35	1270101 (Infrastruktūros statiniai)	Kelių priežiūros ir plėtros programos finansavimo lėšos (Biudžeto lėšos)	K3235
174 (tiltas)	4400-1821-2216 (tiltas)	51.158,88	17.075,76	34.083,12	1270101 (Infrastruktūros statiniai)	Kelių priežiūros ir plėtros programos finansavimo lėšos (Biudžeto lėšos)	K174
174	4400-2132-4716	59.590,92	41.019,18	18.571,74	1270101 (Infrastruktūros statiniai)	Kelių priežiūros ir plėtros programos finansavimo lėšos (Biudžeto lėšos)	K174
174	4400-5452-4948	89.173,85	61.382,48	27.791,37	1270101 (Infrastruktūros statiniai)	Kelių priežiūros ir plėtros programos finansavimo lėšos (Biudžeto lėšos)	K174
115	4400-5445-1260	556.291,44	169.683,42	386.608,02	1270101 (Infrastruktūros statiniai)	Kelių priežiūros ir plėtros programos finansavimo lėšos (Biudžeto lėšos)	K115

Turto valdymo inžinierė \_\_\_\_\_

Inesa Obločinska

DETALŪS METADUOMENYS	
Dokumento sudarytojas (-ai)	Valstybės įmonė Lietuvos automobilių kelių direkcija, J. Basanavičiaus g. 36, LT-03109 Vilnius, Lietuva (2021-11-24 17:17:19)
Dokumento pavadinimas (antraštė)	PAŽYMA APIE VALSTYBINĖS REIKŠMĖS KELIUOSE ESANČIŲ STATINIŲ LIKUTINĘ VERTEĮ
Dokumento rūšys	-
Dokumento registracijos data ir numeris	-
Dokumento gavimo data ir dokumento gavimo registracijos numeris	-
Dokumento specifikacijos identifikavimo žymuo	ADOC-V1.0
Parašo paskirtis	Pasirašymas
Parašą sukūrusio asmens vardas, pavardė ir pareigos	Inesa Obločinska, Turto valdymo inžinierius
Parašo sukūrimo data ir laikas	2021-11-22 10:30:14 (GMT+02:00)
Parašo formatas	XAdES-XL
Laiko žymoje nurodytas laikas	2021-11-22 10:30:47 (GMT+02:00)
Informacija apie sertifikavimo paslaugos teikėją	EID-SK 2016.2.5.4.97=#160e4e545245452d313037343730313 3,AS Sertifitseerimiskeskus,EE
Sertifikato galiojimo laikas	2019-08-28 13:31:40–2024-08-26 23:59:59
Informacija apie būdus, naudotus metaduomenų vientisumui užtikrinti	-
Pagrindinio dokumento priedų skaičius	-
Pagrindinio dokumento pridedamų dokumentų skaičius	-
Programinės įrangos, kuria naudojantis sudarytas elektroninis dokumentas, pavadinimas	DocLogix v12.8.6.0
Informacija apie elektroninio dokumento ir elektroninio (-ių) parašo (-ų) tikrinimą (tikrinimo data)	Dokumentas neatitinka specifikacijos keliamų reikalavimų (2021-11-24 17:17:19)
Elektroninio dokumento nuorašo atspausdinimo data ir ją atspausdinęs darbuotojas	2021-11-24 17:17:19 atspausdino Rasa Česnulevičienė
Paieškos nuoroda	-
Papildomi metaduomenys	-



Identifikuota:  
Keliai, geležink. ir kt.  
(plot.)  
4400-2132-4716

[Daugiau info](#)  
[Parodyti visą](#)

10 M 1 : 5 000

REGISTRŲ CENTRAS

### Detali informacija

Įvedimo data  
2011-02-03

Registro numeris  
44/1269888

Unikalus numeris  
4400-2132-4716

Adresas

Paskirtis  
Kelių

Aprašymas  
Valstybinės reikšmės krašto  
kelias Nr. 174 Ukmergė-  
Raguva-Nevežis

Pastabos  
Ruožas nuo 0,010 iki 0,701 km  
(ruožo ilgis - 691,15 m)

Identifikuota:  
Keliai, geležink. ir kt.  
(plot.)  
4400-1821-2216

[Daugiau info](#)  
[Parodyti visa](#)

### Detali informacija

Įvedimo data  
2009-11-10

Registro numeris  
44/1269888

Unikalus numeris  
4400-1821-2216

Adresas  
Ukmergė, Gedimino g.

Paskirtis  
Kitų transporto statinių

Aprašymas  
Tiltas per Vilkmergės upę  
Gedimino gatvės ruože nuo  
0,701 iki 0,714 km

Pastabos  
(tilto ilgis - 13 m)

M 1 : 5 000

REGISTRŲ CENTRA



Identifikuota:  
(1 iš 2)  
Keliai, geležink. ir kt.  
(plot.)  
4400-5452-4948

[Daugiau info](#)  
[Parodyti visa](#)

Detali informacija ×

Įvedimo data  
2021-01-28

Registro numeris  
44/1269888

Unikalus numeris  
4400-5452-4948

Adresas

Paskirtis  
Kelių

Aprašymas  
Krašto kelias Nr.174 Ukmergė -  
Raguva - Nevežis

Pastabos

M 1 : 10 000

REGISTRŲ CENTRA



**VALSTYBĖS ĮMONĖ REGISTRŲ CENTRAS**  
 Lvovo g. 25-101, 09320 Vilnius, tel. (8 5) 2688 262, el. p. info@registrucentras.lt  
 Duomenys kaupiami ir saugomi Juridinių asmenų registre, kodas 124110246

## NEKILNOJAMOJO TURTO REGISTRO DUOMENŲ BAZĖS IŠRAŠAS

2021-11-03 13:44:55

### 1. Nekilnojamojo turto registre įregistruotas turtas:

Registro Nr.:	44/1269888
Registro tipas:	Statiniai
Sudarymo data:	2009-01-27
Teritorija:	Ukmergės r. sav., Ukmergės r. sav. teritorija

### 2. Nekilnojamieji daiktai:

2.1.	Susisiekimo komunikacijos - Tiltas per Vilkmėrgėlės upę Gedimino gatvės ruože nuo 0,701 iki 0,714 km Ukmergė, Gedimino g. (tilto ilgis - 13 m) 4400-1821-2216
Aprašymas / pastabos:	Kitų transporto statinių
Unikalus daikto numeris:	t
Daikto pagrindinė naudojimo paskirtis:	1955
Žymėjimas plane:	1955
Statybos pradžios metai:	100 %
Statybos pabaigos metai:	320899 Eur
Baigtumo procentas:	65 %
Atkūrimo sąnaudos (statybos vertė):	112952 Eur
Fizinio nusidėvėjimo procentas:	112952 Eur
Atkuriamoji vertė:	Atkuriamoji vertė
Vidutinė rinkos vertė:	2009-02-02
Vidutinės rinkos vertės nustatymo būdas:	2009-02-02
Vidutinės rinkos vertės nustatymo data:	
Kadastro duomenų nustatymo data:	
2.2.	Kelias - Valstybinės reikšmės krašto kelias Nr. 174 Ukmergė-Raguva-Nevėžis Ruožas nuo 0,010 iki 0,701 km (ruožo ilgis - 691,15 m) 4400-2132-4716
Aprašymas / pastabos:	
Unikalus daikto numeris:	

Daikto pagrindinė naudojimo paskirtis:	Kelių
Žymėjimas plane:	k2
Ilgis:	0.691 km
Danga:	Asfaltbetonis
Kelio reikšmė:	Valstybinės
Kelio kategorija:	II
Eismo juostų skaičius:	Dvi
Atkūrimo sąnaudos (statybos vertė):	593721 Eur
Fizinio nusidėvėjimo procentas:	75 %
Atkuriamoji vertė:	148285 Eur
Vidutinė rinkos vertė:	148285 Eur
Vidutinės rinkos vertės nustatymo būdas:	Atkuriamoji vertė
Vidutinės rinkos vertės nustatymo data:	2010-12-10
Kadastro duomenų nustatymo data:	2010-12-10

## 2.3.

Unikalus daikto numeris:	Kelias - Krašto kelias Nr.174 Ukmergė - Raguva - Nevėžis 4400-5452-4948
Daikto pagrindinė naudojimo paskirtis:	Kelių
Žymėjimas plane:	K
Statusas:	Suformuotas padalijus daiktą
Daikto istorinė kilmė:	Gautas padalijus daiktą, unikalus daikto numeris 4400-2120-2755
Statybos pradžios metai:	1971
Statybos pabaigos metai:	1971
Statinio kategorija:	Ypatingasis
Baigtumo procentas:	100 %
Ilgis:	1.05 km
Kelio reikšmė:	Valstybinės
Kelio kategorija:	III
Eismo juostų skaičius:	Dvi
Atkūrimo sąnaudos (statybos vertė):	783000 Eur
Atkuriamoji vertė:	196000 Eur
Vidutinė rinkos vertė:	196000 Eur
Vidutinės rinkos vertės nustatymo būdas:	Atkuriamoji vertė
Vidutinės rinkos vertės nustatymo data:	2020-04-27

Kadastro duomenų nustatymo data:	2020-04-27
2.4.	Kelias - Krašto kelias Nr.174 Ukmergė - Raguva - Nevėžis
Unikalus daikto numeris:	4400-5452-4959
Daikto pagrindinė naudojimo paskirtis:	Kelių
Žymėjimas plane:	K
Statusas:	Suformuotas padalijus daiktą
Daikto istorinė kilmė:	Gautas padalijus daiktą, unikalus daikto numeris 4400-2120-2755
Statybos pradžios metai:	1971
Statybos pabaigos metai:	1971
Statinio kategorija:	Ypatingasis
Baigtumo procentas:	100 %
Ilgis:	0.453 km
Kelio reikšmė:	Valstybinės
Kelio kategorija:	III
Eismo juostų skaičius:	Dvi
Atkūrimo sąnaudos (statybos vertė):	413000 Eur
Atkuriamoji vertė:	103000 Eur
Vidutinė rinkos vertė:	103000 Eur
Vidutinės rinkos vertės nustatymo būdas:	Atkuriamoji vertė
Vidutinės rinkos vertės nustatymo data:	2020-04-27
Kadastro duomenų nustatymo data:	2020-04-27
2.5.	Kelias (gatvė) - Gedimino gatvė (be važiuojamosios dalies)
Aprašymas / pastabos:	Ukmergė, Gedimino g.
Unikalus daikto numeris:	Ruožas nuo 0,013 iki 0,701 km; 0,714 iki 1,510 km (ruožo ilgis - 1484 m)
Daikto pagrindinė naudojimo paskirtis:	4400-1808-7611
Žymėjimas plane:	Kelių (gatvių)
Ilgis:	1
Danga:	1.484 km
Eismo juostų skaičius:	Asfaltbetonis
Gatvės kategorija:	Dvi
Atkūrimo sąnaudos (statybos vertė):	Pagrindinė
	220401 Eur

Atkuriamoji vertė:	55028 Eur
Vidutinė rinkos vertė:	55028 Eur
Vidutinės rinkos vertės nustatymo būdas:	Atkuriamoji vertė
Vidutinės rinkos vertės nustatymo data:	2009-01-09
Kadastro duomenų nustatymo data:	2009-01-09

### 3. Daikto priklausiniai iš kito registro: įrašų nėra

#### 4. Nuosavybė:

4.1.	Nuosavybės teisė
Savininkas:	LIETUVOS RESPUBLIKA, a.k. 111105555
Daiktas:	kelias Nr. 4400-5452-4948, aprašytas p. 2.3. kelias Nr. 4400-5452-4959, aprašytas p. 2.4. 2006-01-16 Įsakymas Nr. V-12 2020-10-28 Pažyma Nr. 2E-11800
Įregistravimo pagrindas:	2020-11-25 Pažyma apie naujai suformuotų nekilnojamojo turto kadastro objektų (statinių) galimybę naudoti pagal paskirtį Nr. AR10-02
Įrašas galioja:	Nuo 2021-01-29
4.2.	Nuosavybės teisė
Savininkas:	LIETUVOS RESPUBLIKA, a.k. 111105555
Daiktas:	susisiekimo komunikacijos Nr. 4400-1821-2216, aprašytos p. 2.1.
Įregistravimo pagrindas:	2014-12-15 Lietuvos Respublikos Vyriausybės nutarimas Nr. 1429
Įrašas galioja:	Nuo 2015-01-16
4.3.	Nuosavybės teisė
Savininkas:	LIETUVOS RESPUBLIKA, a.k. 111105555
Daiktas:	kelias Nr. 4400-2132-4716, aprašytas p. 2.2.
Įregistravimo pagrindas:	2006-01-16 Įsakymas Nr. V-12
Įrašas galioja:	Nuo 2011-02-04
4.4.	Nuosavybės teisė
Savininkas:	UKMERGĖS RAJONO SAVIVALDYBĖ, a.k. 111107563
Daiktas:	kelias (gatvė) Nr. 4400-1808-7611, aprašytas p. 2.5.

Įregistravimo pagrindas: 1997-08-26 Aktas Nr. 44-10  
 Įrašas galioja: Nuo 2009-03-27

**5. Valstybės ir savivaldybių žemės patikėjimo teisė:** įrašų nėra

**6. Kitos daiktinės teisės :**

6.1.  
 Patikėtinis: Turto patikėjimo teisė  
 Valstybės įmonė Lietuvos automobilių kelių direkcija, a.k. 188710638  
 Daiktas: kelias Nr. 4400-5452-4948, aprašytas p. 2.3.  
 kelias Nr. 4400-5452-4959, aprašytas p. 2.4.  
 2017-03-29 Lietuvos Respublikos Vyriausybės nutarimas Nr. 238  
 2017-04-25 Perdavimo - priėmimo aktas Nr. 6-336  
 Įregistravimo pagrindas: 2020-10-28 Pažyma Nr. 2E-11800  
 2020-11-25 Pažyma apie naujai suformuotų nekilnojamojo turto kadastro objektų  
 (statinių) galimybę naudoti pagal paskirtį Nr. AR10-02  
 Įrašas galioja: Nuo 2021-01-29

6.2.  
 Patikėtinis: Turto patikėjimo teisė  
 Valstybės įmonė Lietuvos automobilių kelių direkcija, a.k. 188710638  
 Daiktas: susisiekimo komunikacijos Nr. 4400-1821-2216, aprašytos p. 2.1.  
 kelias Nr. 4400-2132-4716, aprašytas p. 2.2.  
 2017-03-29 Lietuvos Respublikos Vyriausybės nutarimas Nr. 238  
 2017-04-25 Perdavimo - priėmimo aktas Nr. 6-336  
 Įregistravimo pagrindas: Nuo 2017-05-18  
 Įrašas galioja:

**7. Juridiniai faktai:** įrašų nėra

**8. Žymos:** įrašų nėra

**9. Teritorijos, kuriose taikomos specialiosios žemės naudojimo sąlygos:** įrašų nėra

**10. Daikto registravimas ir kadastro žymos:**

- 10.1. Nustatyti nauji kadastro duomenys, kurie neįrašyti į kadastrą (kadastro žyma)  
 Duomenis nustatė: NERINGA MATULIONYTĖ  
 Daiktas: kelias Nr. 4400-2132-4716, aprašytas p. 2.2.  
 Įregistravimo pagrindas: 2017-07-07 Kvalifikacijos pažymėjimas Nr. 2M-M-2543  
 2020-12-10 Nekilnojamojo daikto kadastro duomenų byla  
 Įrašas galioja: Nuo 2021-09-29
- 10.2. Suformuotas padalijimo būdu (daikto registravimas)  
 Daiktas: kelias Nr. 4400-5452-4948, aprašytas p. 2.3.  
 kelias Nr. 4400-5452-4959, aprašytas p. 2.4.  
 Įregistravimo pagrindas: 2020-04-27 Nekilnojamojo daikto kadastro duomenų byla  
 2020-10-28 Pažyma Nr. 2E-11800  
 Įrašas galioja: Nuo 2021-01-28
- 10.3. Kadastrinius matavimus atliko (kadastro žyma)  
 Daiktas: DALĖ GREIČIUVIENĖ  
 kelias Nr. 4400-5452-4948, aprašytas p. 2.3.  
 kelias Nr. 4400-5452-4959, aprašytas p. 2.4.  
 Įregistravimo pagrindas: 2009-01-16 Kvalifikacijos pažymėjimas Nr. 2M-M-822  
 2020-04-27 Nekilnojamojo daikto kadastro duomenų byla  
 Įrašas galioja: Nuo 2021-01-28
- 10.4. Nustatyti nauji kadastro duomenys, kurie neįrašyti į kadastrą (kadastro žyma)  
 Duomenis nustatė: NERINGA MATULIONYTĖ  
 Daiktas: kelias Nr. 4400-2132-4716, aprašytas p. 2.2.  
 Įregistravimo pagrindas: 2017-07-07 Kvalifikacijos pažymėjimas Nr. 2M-M-2543  
 2020-12-10 Nekilnojamojo daikto kadastro duomenų byla  
 Įrašas galioja: Nuo 2020-12-14
- 10.5. Kadastrinius matavimus atliko (kadastro žyma)  
 Daiktas: UAB "Kagama", a.k. 126312798  
 kelias Nr. 4400-2132-4716, aprašytas p. 2.2.  
 Įregistravimo pagrindas: 2010-12-10 Nekilnojamojo daikto kadastro duomenų byla  
 Licencija Nr. G-847-(643)

Įrašas galioja:	Kvalifikacijos pažymėjimas Nr. 2M-M-289 Nuo 2011-02-04
10.6. Daiktas:	Suformuotas naujas (daikto registravimas) kelias Nr. 4400-2132-4716, aprašytas p. 2.2. 2005-05-12 Įsakymas Nr. V-98
Įregistravimo pagrindas:	2006-01-16 Įsakymas Nr. V-12 2010-12-10 Nekilnojamojo daikto kadastro duomenų byla
Įrašas galioja:	Nuo 2011-02-04
10.7. Daiktas:	Kadastrinius matavimus atliko (kadastro žyma) Valstybės įmonė Transporto ir kelių tyrimo institutas, a.k. 132182188 susisiekimo komunikacijos Nr. 4400-1821-2216, aprašytos p. 2.1. 2009-02-02 Nekilnojamojo daikto kadastro duomenų byla Nr. 29534/200082
Įregistravimo pagrindas:	Kvalifikacijos pažymėjimas Nr. 2M-M-289 Licencija Nr. G-835-(718)
Įrašas galioja:	Nuo 2009-11-10
10.8. Daiktas:	Suformuotas naujas (daikto registravimas) susisiekimo komunikacijos Nr. 4400-1821-2216, aprašytos p. 2.1. 1997-08-26 Perdavimo - priėmimo aktas Nr. 44-9
Įregistravimo pagrindas:	2009-02-02 Nekilnojamojo daikto kadastro duomenų byla Nr. 29534/200082
Įrašas galioja:	Nuo 2009-11-10
10.9. Daiktas:	Kadastrinius matavimus atliko (kadastro žyma) Valstybės įmonė Transporto ir kelių tyrimo institutas, a.k. 132182188 kelias (gatvė) Nr. 4400-1808-7611, aprašytas p. 2.5.
Įregistravimo pagrindas:	2009-01-09 Nekilnojamojo daikto kadastro duomenų byla Nr. 29534/200106
Įrašas galioja:	Nuo 2009-03-27
10.10. Daiktas:	Suformuotas naujas (daikto registravimas) kelias (gatvė) Nr. 4400-1808-7611, aprašytas p. 2.5. 1997-08-26 Aktas Nr. 44-10
Įregistravimo pagrindas:	2009-02-24 Raštas Nr. (6.8)-18-370

Įrašas galioja:

Nuo 2009-03-27

**11. Registro pastabos ir nuorodos:** įrašų nėra

**12. Kita informacija:** įrašų nėra

**13. Informacija apie duomenų sandoriui tikslinimą:** įrašų nėra

**Identifikuota:**  
(1 iš 3)  
Keliai, geležink. ir kt.  
(plot.)  
4400-5445-1260  
Daugiau info  
Parodyti visa

**Detali informacija**

Įvedimo data  
2020-12-07

Registro numeris  
44/1708139

Unikalus numeris  
4400-5445-1260

Adresas

Paskirtis  
Kelių

Aprašymas  
Krašto kelias Nr. 115 Ukmergė -  
Moletai

Pastabos  
(kelio ruožas nuo 0,836 km iki  
2,370 km)

M 1 : 5 000

REGISTRŲ CENTRAS



**VALSTYBĖS ĮMONĖ REGISTRŲ CENTRAS**  
 Lvovo g. 25-101, 09320 Vilnius, tel. (8 5) 2688 262, el. p. info@registrucentras.lt  
 Duomenys kaupiami ir saugomi Juridinių asmenų registre, kodas 124110246

## NEKILNOJAMOJO TURTO REGISTRO DUOMENŲ BAZĖS IŠRAŠAS

2021-11-03 13:49:55

### 1. Nekilnojamojo turto registre įregistruotas turtas:

Registro Nr.:	44/1708139
Registro tipas:	Statiniai
Sudarymo data:	2014-05-29
Teritorija:	Ukmergės r. sav., Ukmergės r. sav. teritorija

### 2. Nekilnojamieji daiktai:

2.1.	Kelias - Krašto kelias Nr.115 Ukmergė-Molėtai
Aprašymas / pastabos:	(ruožas nuo 18,943 km iki 26,217 km)
Unikalus daikto numeris:	4400-4404-2820
Daikto pagrindinė naudojimo paskirtis:	Kelių
Žymėjimas plane:	k4
Statybos pradžios metai:	1968
Statybos pabaigos metai:	1968
Statinio kategorija:	Ypatingasis
Baigtumo procentas:	100 %
Ilgis:	7.274 km
Danga:	Asfaltbetonis
Kelio reikšmė:	Valstybinės
Kelio kategorija:	III
Eismo juostų skaičius:	Dvi
Atkūrimo sąnaudos (statybos vertė):	5628000 Eur
Fizinio nusidėvėjimo procentas:	75 %
Atkuriamoji vertė:	1408000 Eur
Vidutinė rinkos vertė:	1408000 Eur
Vidutinės rinkos vertės nustatymo būdas:	Atkuriamoji vertė
Vidutinės rinkos vertės nustatymo data:	2016-11-18
Kadastru duomenų nustatymo data:	2016-11-18

2.2.	Kelias - Krašto kelias Nr. 115 Ukmergė-Molėtai (ruožas nuo 2,370 km iki 18,943 km)
Aprašymas / pastabos:	
Unikalus daikto numeris:	4400-4061-1340
Daikto pagrindinė naudojimo paskirtis:	Kelių
Statybos pradžios metai:	1964
Statybos pabaigos metai:	1964
Rekonstravimo pradžios metai:	2015
Rekonstravimo pabaigos metai:	2015
Statinio kategorija:	Ypatingasis
Baigtumo procentas:	100 %
Ilgis:	16.573 km
Danga:	Asfaltbetonis
Kelio reikšmė:	Valstybinės
Kelio kategorija:	III
Eismo juostų skaičius:	Dvi
Atkūrimo sąnaudos (statybos vertė):	13440000 Eur
Atkuriamoji vertė:	13416000 Eur
Vidutinė rinkos vertė:	13416000 Eur
Vidutinės rinkos vertės nustatymo būdas:	Atkuriamoji vertė
Vidutinės rinkos vertės nustatymo data:	2015-12-31
Kadastro duomenų nustatymo data:	2015-12-31

2.3.	Kelias - Krašto kelias Nr. 115 Ukmergė - Molėtai (ruožas nuo 0,009 km iki 0,375 km)
Aprašymas / pastabos:	
Unikalus daikto numeris:	4400-4436-3584
Daikto pagrindinė naudojimo paskirtis:	Kelių
Statybos pradžios metai:	1968
Statybos pabaigos metai:	1968
Statinio kategorija:	Ypatingasis
Baigtumo procentas:	100 %
Ilgis:	0.366 km
Danga:	Asfaltbetonis
Kelio reikšmė:	Valstybinės

Kelio kategorija:	III
Eismo juostų skaičius:	Dvi
Atkūrimo sąnaudos (statybos vertė):	245000 Eur
Fizinio nusidėvėjimo procentas:	75 %
Atkuriamoji vertė:	61300 Eur
Vidutinė rinkos vertė:	61300 Eur
Vidutinės rinkos vertės nustatymo būdas:	Atkuriamoji vertė
Vidutinės rinkos vertės nustatymo data:	2016-11-18
Kadastru duomenų nustatymo data:	2016-11-18

2.4.	Kelias - Krašto kelias Nr. 115 Ukmergė - Molėtai (kelio ruožas nuo 0,836 km iki 2,370 km)
Aprašymas / pastabos:	
Unikalus daikto numeris:	4400-5445-1260
Daikto pagrindinė naudojimo paskirtis:	Kelių
Žymėjimas plane:	K
Statusas:	Suformuotas padalijus daiktą
Daikto istorinė kilmė:	Gautas padalijus daiktą, unikalus daikto numeris 4400-2325-4197
Statybos pradžios metai:	1968
Statybos pabaigos metai:	1968
Statinio kategorija:	Ypatingasis
Baigtumo procentas:	100 %
Ilgis:	1.534 km
Kelio reikšmė:	Valstybinės
Kelio kategorija:	III
Eismo juostų skaičius:	Dvi
Atkūrimo sąnaudos (statybos vertė):	1292000 Eur
Fizinio nusidėvėjimo procentas:	75 %
Atkuriamoji vertė:	323000 Eur
Vidutinė rinkos vertė:	323000 Eur
Vidutinės rinkos vertės nustatymo būdas:	Atkuriamoji vertė
Vidutinės rinkos vertės nustatymo data:	2020-04-27
Kadastru duomenų nustatymo data:	2020-04-27

2.5. Kelias - Krašto kelias Nr. 115 Ukmergė - Molėtai

Aprašymas / pastabos:	(kelio ruožas nuo 0,512 km iki 0,836 km)
Unikalus daikto numeris:	4400-5451-5705
Daikto pagrindinė naudojimo paskirtis:	Kelių
Žymėjimas plane:	K
Statusas:	Suformuotas padalijus daiktą
Daikto istorinė kilmė:	Gautas padalijus daiktą, unikalus daikto numeris 4400-2325-4197
Statybos pradžios metai:	1968
Statybos pabaigos metai:	1968
Statinio kategorija:	Ypatingasis
Baigtumo procentas:	100 %
Ilgis:	0.324 km
Kelio reikšmė:	Valstybinės
Kelio kategorija:	III
Eismo juostų skaičius:	Dvi
Atkūrimo sąnaudos (statybos vertė):	273000 Eur
Fizinio nusidėvėjimo procentas:	75 %
Atkuriamoji vertė:	68200 Eur
Vidutinė rinkos vertė:	68200 Eur
Vidutinės rinkos vertės nustatymo būdas:	Atkuriamoji vertė
Vidutinės rinkos vertės nustatymo data:	2020-04-27
Kadastro duomenų nustatymo data:	2020-04-27

### 3. Daikto priklausiniai iš kito registro: įrašų nėra

### 4. Nuosavybė:

4.1.	Nuosavybės teisė
Savininkas:	LIETUVOS RESPUBLIKA, a.k. 111105555
Daiktas:	kelias Nr. 4400-5445-1260, aprašytas p. 2.4. kelias Nr. 4400-5451-5705, aprašytas p. 2.5. 2006-01-16 Įsakymas Nr. V-12
Įregistravimo pagrindas:	2020-11-06 Pažyma apie naujai suformuotų nekilnojamojo turto kadastro objektų (statinių) galimybę naudoti pagal paskirtį Nr. (6.25)18-5077
Įrašas galioja:	Nuo 2020-12-07

4.2. Nuosavybės teisė  
 Savininkas: LIETUVOS RESPUBLIKA, a.k. 111105555  
 Daiktas: kelias Nr. 4400-4061-1340, aprašytas p. 2.2.  
 Įregistravimo pagrindas: 2016-06-09 Statybos užbaigimo aktas Nr. ACCA-100-160609-00066  
 2016-06-09 Statybos užbaigimo aktas Nr. ACCA-100-160609-00065  
 Įrašas galioja: Nuo 2016-12-21

4.3. Nuosavybės teisė  
 Savininkas: LIETUVOS RESPUBLIKA, a.k. 111105555  
 Daiktas: kelias Nr. 4400-4404-2820, aprašytas p. 2.1.  
 kelias Nr. 4400-4436-3584, aprašytas p. 2.3.  
 Įregistravimo pagrindas: 2006-01-16 Įsakymas Nr. V-12  
 Įrašas galioja: Nuo 2016-12-13

## 5. Valstybės ir savivaldybių žemės patikėjimo teisė: įrašų nėra

## 6. Kitos daiktinės teisės :

6.1. Turto patikėjimo teisė  
 Patikėtinis: Valstybės įmonė Lietuvos automobilių kelių direkcija, a.k. 188710638  
 Daiktas: kelias Nr. 4400-5445-1260, aprašytas p. 2.4.  
 kelias Nr. 4400-5451-5705, aprašytas p. 2.5.  
 2017-03-29 Lietuvos Respublikos Vyriausybės nutarimas Nr. 238  
 2017-04-25 Perdavimo - priėmimo aktas Nr. 6-336  
 Įregistravimo pagrindas: 2020-11-06 Pažyma apie naujai suformuotų nekilnojamojo turto kadastro objektų  
 (statinių) galimybę naudoti pagal paskirtį Nr. (6.25)18-5077  
 Įrašas galioja: Nuo 2020-12-07

6.2. Turto patikėjimo teisė  
 Patikėtinis: Valstybės įmonė Lietuvos automobilių kelių direkcija, a.k. 188710638  
 Daiktas: kelias Nr. 4400-4061-1340, aprašytas p. 2.2.  
 kelias Nr. 4400-4404-2820, aprašytas p. 2.1.  
 kelias Nr. 4400-4436-3584, aprašytas p. 2.3.  
 Įregistravimo pagrindas: 2017-03-29 Lietuvos Respublikos Vyriausybės nutarimas Nr. 238

Įrašas galioja: 2017-04-25 Perdavimo - priėmimo aktas Nr. 6-336  
Nuo 2017-05-16

**7. Juridiniai faktai:** įrašų nėra

**8. Žymos:** įrašų nėra

**9. Teritorijos, kuriose taikomos specialiosios žemės naudojimo sąlygos:** įrašų nėra

**10. Daikto registravimas ir kadastro žymos:**

<p>10.1. Daiktas: Įregistravimo pagrindas: Aprašymas: Įrašas galioja:</p>	<p>Išduotas statybą leidžiantis dokumentas (kadastro žyma) kelias Nr. 4400-4436-3584, aprašytas p. 2.3. 2021-10-22 Informacinės sistemos "Infostatyba" pranešimas Nr. LRS-07-211022-00037 Rekonstravimas Nuo 2021-10-22</p>
<p>10.2. Duomenis nustatė: Daiktas: Įregistravimo pagrindas: Įrašas galioja:</p>	<p>Nustatyti nauji kadastro duomenys, kurie neįrašyti į kadastrą (kadastro žyma) NERINGA MATULIONYTĖ kelias Nr. 4400-4436-3584, aprašytas p. 2.3. 2017-07-07 Kvalifikacijos pažymėjimas Nr. 2M-M-2543 2020-12-10 Nekilnojamojo daikto kadastro duomenų byla Nuo 2020-12-14</p>
<p>10.3. Daiktas: Įregistravimo pagrindas: Įrašas galioja:</p>	<p>Suformuotas padalijimo būdu (daikto registravimas) kelias Nr. 4400-5445-1260, aprašytas p. 2.4. kelias Nr. 4400-5451-5705, aprašytas p. 2.5. 2020-04-27 Nekilnojamojo daikto kadastro duomenų byla 2020-10-09 Raštas Nr. 2E-10877 2020-11-06 Pažyma apie naujai suformuotų nekilnojamojo turto kadastro objektų (statinių) galimybę naudoti pagal paskirtį Nr. (6.25)18-5077 Nuo 2020-12-07</p>

- 10.4. Kadastrinius matavimus atliko (kadastro žyma)  
DALĖ GREIČIUVIENĖ  
Daiktas: kelias Nr. 4400-5445-1260, aprašytas p. 2.4.  
kelias Nr. 4400-5451-5705, aprašytas p. 2.5.  
Įregistravimo pagrindas: 2009-01-16 Kvalifikacijos pažymėjimas Nr. 2M-M-822  
2020-04-27 Nekilnojamojo daikto kadastro duomenų byla  
Įrašas galioja: Nuo 2020-12-07
- 10.5. Kadastrinius matavimus atliko (kadastro žyma)  
GEDIMINAS ŠPIKLYS  
Daiktas: kelias Nr. 4400-4061-1340, aprašytas p. 2.2.  
Įregistravimo pagrindas: 2009-02-10 Kvalifikacijos pažymėjimas Nr. 2M-M-849  
2015-12-31 Nekilnojamojo daikto kadastro duomenų byla  
Įrašas galioja: Nuo 2016-12-21
- 10.6. Suformuotas naujas (daikto registravimas)  
Daiktas: kelias Nr. 4400-4061-1340, aprašytas p. 2.2.  
2006-01-16 Įsakymas Nr. V-12  
Įregistravimo pagrindas: 2015-12-31 Nekilnojamojo daikto kadastro duomenų byla  
2016-06-09 Statybos užbaigimo aktas Nr. ACCA-100-160609-00065  
2016-06-09 Statybos užbaigimo aktas Nr. ACCA-100-160609-00066  
Įrašas galioja: Nuo 2016-12-21
- 10.7. Kadastrinius matavimus atliko (kadastro žyma)  
RAMŪNAS ALEKSONIS  
Daiktas: kelias Nr. 4400-4404-2820, aprašytas p. 2.1.  
kelias Nr. 4400-4436-3584, aprašytas p. 2.3.  
Įregistravimo pagrindas: 2012-10-22 Kvalifikacijos pažymėjimas Nr. 2M-M-1830  
2016-11-18 Nekilnojamojo daikto kadastro duomenų byla  
Įrašas galioja: Nuo 2016-12-12
- 10.8. Suformuotas naujas (daikto registravimas)  
Daiktas: kelias Nr. 4400-4404-2820, aprašytas p. 2.1.  
kelias Nr. 4400-4436-3584, aprašytas p. 2.3.

Įregistravimo pagrindas:

2006-01-16 Įsakymas Nr. V-12

Įrašas galioja:

2016-11-18 Nekilnojamojo daikto kadastro duomenų byla

Nuo 2016-12-12

**11. Registro pastabos ir nuorodos:** įrašų nėra

**12. Kita informacija:** įrašų nėra

**13. Informacija apie duomenų sandoriui tikslinimą:** įrašų nėra

The image shows a screenshot of a web-based cadastral map. The map displays a grid of land parcels with various colors and numbers. A specific parcel is highlighted in cyan. A tooltip over this parcel reads: "Identifikuota: Registruoti sklypai 8170/7001:21" and includes links for "Daugiau info" and "Parodyti visa". To the right, a panel titled "Detali informacija" provides the following details:

- Įvedimo data: 2021-10-08
- Registro numeris: 44/2682941
- Unikalus numeris: 4400-5730-4074
- Kadastrinis numeris: 8170/7001:21
- Nr. žemėtvarkos projekte
- Sklypo adresas
- Paskirtis: Kita
- Naudojimo būdas ir pobūdis: Susisiekimo ir inžinerinių tinklų koridorių teritorijos
- Plotas (ha): 0,6418

At the bottom of the map, there is a scale of "M 1 : 5 000" and the logo of "REGISTRŲ CENTRAS".



**VALSTYBĖS ĮMONĖ REGISTRŲ CENTRAS**  
 Lvovo g. 25-101, 09320 Vilnius, tel. (8 5) 2688 262, el. p. info@registrucentras.lt  
 Duomenys kaupiami ir saugomi Juridinių asmenų registre, kodas 124110246

**NEKILNOJAMOJO TURTO REGISTRO DUOMENŲ BAZĖS IŠRAŠAS**

2021-10-22 16:43:24

**1. Nekilnojamojo turto registre įregistruotas turtas:**

Registro Nr.: 44/2682941  
 Registro tipas: Žemės sklypas  
 Sudarymo data: 2021-10-08  
 Teritorija: Ukmergės r. sav., Ukmergės r. sav. teritorija

**2. Nekilnojamieji daiktai:**

2.1. Žemės sklypas  
 Aprašymas / pastabos: Ukmergės r. sav., , Valstybinės reikšmės krašto kelias Nr.174 Ukmergė-Raguva-Nevėžis, ruožas nuo 0,010 km. iki 0,70 km .  
 Unikalus daikto numeris: 4400-5730-4074  
 Žemės sklypo kadastro numeris ir kadastro vietovės pavadinimas: 8170/7001:21 Ukmergės m. k.v.  
 Daikto pagrindinė naudojimo paskirtis: Kita  
 Žemės sklypo naudojimo būdas: Susisiekimo ir inžinerinių tinklų koridorių teritorijos  
 Žemės sklypo plotas: 0.6418 ha  
 Kelių plotas: 0.6418 ha  
 Žemės ūkio naudmenų našumo balas: 41.6  
 Matavimų tipas: Žemės sklypas suformuotas atliekant kadastrinius matavimus  
 Indeksuota žemės sklypo vertė: 4685 Eur  
 Žemės sklypo vertė: 2928 Eur  
 Vidutinė rinkos vertė: 28200 Eur  
 Vidutinės rinkos vertės nustatymo data: 2021-10-08  
 Vidutinės rinkos vertės nustatymo būdas: Masinis vertinimas  
 Kadastro duomenų nustatymo data: 2021-03-19

**3. Daikto priklausiniai iš kito registro: įrašų nėra****4. Nuosavybė:**

4.1. Nuosavybės teisė  
 Savininkas: LIETUVOS RESPUBLIKA, a.k. 111105555  
 Daiktas: žemės sklypas Nr. 4400-5730-4074, aprašytas p. 2.1.  
 Įregistravimo pagrindas: 2021-09-27 Nacionalinės žemės tarnybos teritorinio skyriaus vedėjo sprendimas Nr.

Įrašas galioja: 47SK-831-(14.47.110 E.)  
Nuo 2021-10-08

### **5. Valstybės ir savivaldybių žemės patikėjimo teisė:**

5.1. Valstybinės žemės patikėjimo teisė  
Patikėtinis: Valstybės įmonė Lietuvos automobilių kelių direkcija, a.k. 188710638  
Daiktas: žemės sklypas Nr. 4400-5730-4074, aprašytas p. 2.1.  
2017-03-29 Lietuvos Respublikos Vyriausybės nutarimas Nr. 238  
2017-04-25 Perdavimo - priėmimo aktas Nr. 6-336  
Įregistravimo pagrindas: 2021-09-27 Nacionalinės žemės tarnybos teritorinio skyriaus vedėjo sprendimas Nr. 47SK-831-(14.47.110 E.)  
Įrašas galioja: Nuo 2021-10-08

**6. Kitos daiktinės teisės :** įrašų nėra

**7. Juridiniai faktai:** įrašų nėra

**8. Žymos:** įrašų nėra

### **9. Teritorijos, kuriose taikomos specialiosios žemės naudojimo sąlygos:**

9.1. Požeminio vandens vandenviečių apsaugos zonos (VI skyrius, vienuoliktasis skirsnis)  
Daiktas: žemės sklypas Nr. 4400-5730-4074, aprašytas p. 2.1.  
2021-09-27 Nacionalinės žemės tarnybos teritorinio skyriaus vedėjo sprendimas Nr. 47SK-831-(14.47.110 E.)  
Įregistravimo pagrindas:  
Plotas: 6418.00 kv. m  
Įrašas galioja: Nuo 2021-10-08

9.2. Elektros tinklų apsaugos zonos (III skyrius, ketvirtasis skirsnis)  
Daiktas: žemės sklypas Nr. 4400-5730-4074, aprašytas p. 2.1.  
2021-09-27 Nacionalinės žemės tarnybos teritorinio skyriaus vedėjo sprendimas Nr. 47SK-831-(14.47.110 E.)  
Įregistravimo pagrindas:  
Plotas: 2.00 kv. m

Įrašas galioja: Nuo 2021-10-08

9.3. Kultūros paveldo objektų ir vietovių teritorijos, jų apsaugos zonos (V skyrius, pirmasis skirsnis)

Daiktas: žemės sklypas Nr. 4400-5730-4074, aprašytas p. 2.1.

Įregistravimo pagrindas: 2021-09-27 Nacionalinės žemės tarnybos teritorinio skyriaus vedėjo sprendimas Nr. 47SK-831-(14.47.110 E.)

Plotas: 6418.00 kv. m

Įrašas galioja: Nuo 2021-10-08

#### **10. Daikto registravimas ir kadastro žymos:**

10.1. Kadastrinius matavimus atliko (kadastro žyma)  
AUŠRA ŠUMSKIENĖ

Daiktas: žemės sklypas Nr. 4400-5730-4074, aprašytas p. 2.1.

Įregistravimo pagrindas: 2011-06-06 Kvalifikacijos pažymėjimas Nr. 2M-M-1283  
2021-03-19 Nekilnojamojo daikto kadastro duomenų byla

Įrašas galioja: Nuo 2021-10-08

10.2. Suformuotas naujas (daikto registravimas)

Daiktas: žemės sklypas Nr. 4400-5730-4074, aprašytas p. 2.1.  
2021-03-19 Nekilnojamojo daikto kadastro duomenų byla

Įregistravimo pagrindas: 2021-09-27 Nacionalinės žemės tarnybos teritorinio skyriaus vedėjo sprendimas Nr. 47SK-831-(14.47.110 E.)

Įrašas galioja: Nuo 2021-10-08

**11. Registro pastabos ir nuorodos:** įrašų nėra

**12. Kita informacija:** įrašų nėra

**13. Informacija apie duomenų sandoriui tikslinimą:** įrašų nėra

The image shows a screenshot of a web-based cadastral map. The map displays various land parcels outlined in different colors (yellow, cyan, red). A specific parcel is highlighted with a cyan border. A pop-up window titled "Identifikuota:" (Identified) is overlaid on the map, containing the following information:

- Identifikuota:
- Registruoti sklypai
- 8170/7001:20
- Daugiau info
- Parodyti visa

On the right side of the map, there is a panel titled "Detali informacija" (Detailed information) with a search icon and a close button. The panel contains the following details:

- Įvedimo data: 2021-08-02
- Registro numeris: 44/2655411
- Unikalus numeris: 4400-5588-9215
- Kadastrinis numeris: 8170/7001:20
- Nr. žemėtvarkos projekte
- Sklypo adresas
- Paskirtis: Kita
- Naudojimo būdas ir pobūdis: Susisiekimo ir inžinerinių tinklų koridorių teritorijos
- Plotas (ha): 1.3162

At the bottom of the map, there is a scale bar indicating "M 1 : 10 000" and the logo of "REGISTRŲ CENTRAS".



**VALSTYBĖS ĮMONĖ REGISTRŲ CENTRAS**  
 Lvovo g. 25-101, 09320 Vilnius, tel. (8 5) 2688 262, el. p. info@registrucentras.lt  
 Duomenys kaupiami ir saugomi Juridinių asmenų registre, kodas 124110246

## NEKILNOJAMOJO TURTO REGISTRO DUOMENŲ BAZĖS IŠRAŠAS

2021-10-22 16:44:28

### 1. Nekilnojamojo turto registre įregistruotas turtas:

Registro Nr.:

44/2655411

Registro tipas:	Žemės sklypas
Sudarymo data:	2021-07-30
Teritorija:	Ukmergės r. sav., Ukmergės r. sav. teritorija
<b>2. Nekilnojamieji daiktai:</b>	
2.1.	Žemės sklypas
Aprašymas / pastabos:	Kelias Nr.174 Ukmergė-Raguva-Nevėžis, ruožas nuo 0,71 km. iki 1,76 km
Unikalus daikto numeris:	4400-5588-9215
Žemės sklypo kadastro numeris ir kadastro vietovės pavadinimas:	8170/7001:20 Ukmergės m. k.v.
Daikto pagrindinė naudojimo paskirtis:	Kita
Žemės sklypo naudojimo būdas:	Susisiekimo ir inžinerinių tinklų koridorių teritorijos
Žemės sklypo plotas:	1.3162 ha
Kelių plotas:	1.3162 ha
Žemės ūkio naudmenų našumo balas:	30.9
Matavimų tipas:	Žemės sklypas suformuotas atliekant kadastrinius matavimus
Indeksuota žemės sklypo vertė:	6861 Eur
Žemės sklypo vertė:	4288 Eur
Vidutinė rinkos vertė:	50200 Eur
Vidutinės rinkos vertės nustatymo data:	2021-08-02
Vidutinės rinkos vertės nustatymo būdas:	Masinis vertinimas
Kadastro duomenų nustatymo data:	2021-03-22
Teritorija, kurioje taikomos specialiosios žemės naudojimo sąlygos:	Skirstomųjų dujotiekių apsaugos zonos (III skyrius, šeštasis skirsnis)
Teritorijos unikalus numeris:	100010921
Teritorijos nustatymo data:	2020-07-28
Žymos apie teritoriją padarymo data:	2020-12-09
<b>3. Daikto priklausiniai iš kito registro:</b> įrašų nėra	
<b>4. Nuosavybė:</b>	
4.1.	Nuosavybės teisė
Savininkas:	LIETUVOS RESPUBLIKA, a.k. 111105555
Daiktas:	žemės sklypas Nr. 4400-5588-9215, aprašytas p. 2.1.
Įregistravimo pagrindas:	2021-06-22 Nacionalinės žemės tarnybos teritorinio skyriaus vedėjo sprendimas Nr.

Įrašas galioja: 47SK-589-(14.47.110 E.)  
Nuo 2021-08-03

### **5. Valstybės ir savivaldybių žemės patikėjimo teisė:**

5.1. Valstybinės žemės patikėjimo teisė  
Patikėtinis: Valstybės įmonė Lietuvos automobilių kelių direkcija, a.k. 188710638  
Daiktas: žemės sklypas Nr. 4400-5588-9215, aprašytas p. 2.1.  
2017-04-25 Perdavimo - priėmimo aktas Nr. 6-336  
Įregistravimo pagrindas: 2021-06-22 Nacionalinės žemės tarnybos teritorinio skyriaus vedėjo sprendimas Nr. 47SK-589-(14.47.110 E.)  
Įrašas galioja: Nuo 2021-08-03

**6. Kitos daiktinės teisės :** įrašų nėra

**7. Juridiniai faktai:** įrašų nėra

**8. Žymos:** įrašų nėra

### **9. Teritorijos, kuriose taikomos specialiosios žemės naudojimo sąlygos:**

9.1. Meteorologinių stebėjimų aikštelių apsaugos zonos (VII skyrius, antrasis skirsnis)  
Daiktas: žemės sklypas Nr. 4400-5588-9215, aprašytas p. 2.1.  
2021-06-22 Nacionalinės žemės tarnybos teritorinio skyriaus vedėjo sprendimas Nr. 47SK-589-(14.47.110 E.)  
Įregistravimo pagrindas:  
Plotas: 5746.00 kv. m  
Įrašas galioja: Nuo 2021-08-02

9.2. Kelių apsaugos zonos (III skyrius, antrasis skirsnis)  
Daiktas: žemės sklypas Nr. 4400-5588-9215, aprašytas p. 2.1.  
2021-06-22 Nacionalinės žemės tarnybos teritorinio skyriaus vedėjo sprendimas Nr. 47SK-589-(14.47.110 E.)  
Įregistravimo pagrindas:  
Plotas: 506.00 kv. m  
Įrašas galioja: Nuo 2021-08-02

9.3.  
 Daiktas: Požeminio vandens vandenviečių apsaugos zonos (VI skyrius, vienuoliktasis skirsnis) žemės sklypas Nr. 4400-5588-9215, aprašytas p. 2.1.  
 Įregistravimo pagrindas: 2021-06-22 Nacionalinės žemės tarnybos teritorinio skyriaus vedėjo sprendimas Nr. 47SK-589-(14.47.110 E.)  
 Plotas: 1618.00 kv. m  
 Įrašas galioja: Nuo 2021-08-02

#### **10. Daikto registravimas ir kadastro žymos:**

10.1.  
 Daiktas: Suformuotas naujas (daikto registravimas) žemės sklypas Nr. 4400-5588-9215, aprašytas p. 2.1.  
 Įregistravimo pagrindas: 2021-03-22 Nekilnojamojo daikto kadastro duomenų byla  
 2021-06-22 Nacionalinės žemės tarnybos teritorinio skyriaus vedėjo sprendimas Nr. 47SK-589-(14.47.110 E.)  
 Įrašas galioja: Nuo 2021-08-02

10.2.  
 Daiktas: Kadastrinius matavimus atliko (kadastro žyma)  
 AUŠRA ŠUMSKIENĖ  
 žemės sklypas Nr. 4400-5588-9215, aprašytas p. 2.1.  
 Įregistravimo pagrindas: 2011-06-06 Kvalifikacijos pažymėjimas Nr. 2M-M-1283  
 2021-03-22 Nekilnojamojo daikto kadastro duomenų byla  
 Įrašas galioja: Nuo 2021-08-02

**11. Registro pastabos ir nuorodos:** įrašų nėra

**12. Kita informacija:** įrašų nėra

**13. Informacija apie duomenų sandoriui tikslinimą:** įrašų nėra

The screenshot displays a cadastral map with various land parcels outlined in yellow and cyan. A specific parcel is highlighted with a cyan border. A pop-up window titled "Identifikuota:" (Identified) shows the following details:

- Registruoti sklypai: 8150/7001:10
- Daugiau info (More info)
- Parodyti visa (Show all)

The detailed information panel on the right, titled "Detali informacija" (Detailed information), provides the following data:

- Įvedimo data (Entry date): 2021-07-27
- Registro numeris (Registry number): 44/2654220
- Unikalus numeris (Unique number): 4400-5670-4924
- Kadastrinis numeris (Cadastral number): 8150/7001:10
- Nr. žemėtvarkos projekte (No. in land use project):
- Sklypo adresas (Parcel address):
- Paskirtis (Designation): Kita (Other)
- Naudojimo būdas ir pobūdis (Use and type): Susisiekimo ir inžinerinių tinklų koridorių teritorijos (Communication and engineering network corridors territory)
- Plotas (ha) (Area in hectares): 1.0330

At the bottom of the map, the scale is indicated as "M 1 : 5 000" and the logo for "REGISTRŲ CENTRAS" is visible.



**VALSTYBĖS ĮMONĖ REGISTRŲ CENTRAS**  
 Lvovo g. 25-101, 09320 Vilnius, tel. (8 5) 2688 262, el. p. info@registrucentras.lt  
 Duomenys kaupiami ir saugomi Juridinių asmenų registre, kodas 124110246

**NEKILNOJAMOJO TURTO REGISTRO DUOMENŲ BAZĖS IŠRAŠAS**  
 2021-10-22 16:45:23

**1. Nekilnojamojo turto registre įregistruotas turtas:**

Registro Nr.:	44/2654220
Registro tipas:	Žemės sklypas
Sudarymo data:	2021-07-27
Teritorija:	Ukmergės r. sav., Ukmergės r. sav. teritorija
<b>2. Nekilnojamieji daiktai:</b>	
2.1.	Žemės sklypas
Unikalus daikto numeris:	4400-5670-4924
Žemės sklypo kadastro numeris ir kadastro vietovės pavadinimas:	8150/7001:10 Rečionių k.v.
Daikto pagrindinė naudojimo paskirtis:	Kita
Žemės sklypo naudojimo būdas:	Susisiekimo ir inžinerinių tinklų koridorių teritorijos
Žemės sklypo plotas:	1.0330 ha
Kelių plotas:	1.0330 ha
Žemės ūkio naudmenų našumo balas:	29.1
Matavimų tipas:	Žemės sklypas suformuotas atliekant kadastrinius matavimus
Indeksuota žemės sklypo vertė:	5386 Eur
Žemės sklypo vertė:	3366 Eur
Vidutinė rinkos vertė:	8030 Eur
Vidutinės rinkos vertės nustatymo data:	2021-07-26
Vidutinės rinkos vertės nustatymo būdas:	Masinis vertinimas
Kadastro duomenų nustatymo data:	2021-03-22
<b>3. Daikto priklausiniai iš kito registro:</b> įrašų nėra	
<b>4. Nuosavybė:</b>	
4.1.	Nuosavybės teisė
Savininkas:	LIETUVOS RESPUBLIKA, a.k. 111105555
Daiktas:	žemės sklypas Nr. 4400-5670-4924, aprašytas p. 2.1.
Įregistravimo pagrindas:	2021-06-22 Nacionalinės žemės tarnybos teritorinio skyriaus vedėjo sprendimas Nr. 47SK-590-(14.47.110 E.)
Įrašas galioja:	Nuo 2021-08-02
<b>5. Valstybės ir savivaldybių žemės patikėjimo teisė:</b>	

5.1. Valstybinės žemės patikėjimo teisė  
 Patikėtinis: Valstybės įmonė Lietuvos automobilių kelių direkcija, a.k. 188710638  
 Daiktas: žemės sklypas Nr. 4400-5670-4924, aprašytas p. 2.1.  
 Įregistravimo pagrindas: 2017-03-29 Lietuvos Respublikos Vyriausybės nutarimas Nr. 238  
 2017-04-25 Perdavimo - priėmimo aktas Nr. 6-336  
 Įrašas galioja: Nuo 2021-08-02

**6. Kitos daiktinės teisės :** įrašų nėra

**7. Juridiniai faktai:** įrašų nėra

**8. Žymos:** įrašų nėra

**9. Teritorijos, kuriose taikomos specialiosios žemės naudojimo sąlygos:**

9.1. Elektros tinklų apsaugos zonos (III skyrius, ketvirtasis skirsnis)  
 Daiktas: žemės sklypas Nr. 4400-5670-4924, aprašytas p. 2.1.  
 Įregistravimo pagrindas: 2021-06-22 Nacionalinės žemės tarnybos teritorinio skyriaus vedėjo sprendimas Nr. 47SK-590-(14.47.110 E.)  
 Plotas: 857.00 kv. m  
 Įrašas galioja: Nuo 2021-07-27

9.2. Meteorologinių stebėjimų aikštelių apsaugos zonos (VII skyrius, antrasis skirsnis)  
 Daiktas: žemės sklypas Nr. 4400-5670-4924, aprašytas p. 2.1.  
 Įregistravimo pagrindas: 2021-06-22 Nacionalinės žemės tarnybos teritorinio skyriaus vedėjo sprendimas Nr. 47SK-590-(14.47.110 E.)  
 Plotas: 6.00 kv. m  
 Įrašas galioja: Nuo 2021-07-27

9.3. Kelių apsaugos zonos (III skyrius, antrasis skirsnis)  
 Daiktas: žemės sklypas Nr. 4400-5670-4924, aprašytas p. 2.1.  
 Įregistravimo pagrindas: 2021-06-22 Nacionalinės žemės tarnybos teritorinio skyriaus vedėjo sprendimas Nr. 47SK-590-(14.47.110 E.)  
 Plotas: 5767.00 kv. m

Įrašas galioja: Nuo 2021-07-27

**10. Daikto registravimas ir kadastro žymos:**

10.1.  
Daiktas: Suformuotas naujas (daikto registravimas)  
žemės sklypas Nr. 4400-5670-4924, aprašytas p. 2.1.  
2021-03-22 Nekilnojamojo daikto kadastro duomenų byla  
Įregistravimo pagrindas: 2021-06-22 Nacionalinės žemės tarnybos teritorinio skyriaus vedėjo sprendimas Nr.  
47SK-590-(14.47.110 E.)  
Įrašas galioja: Nuo 2021-07-27

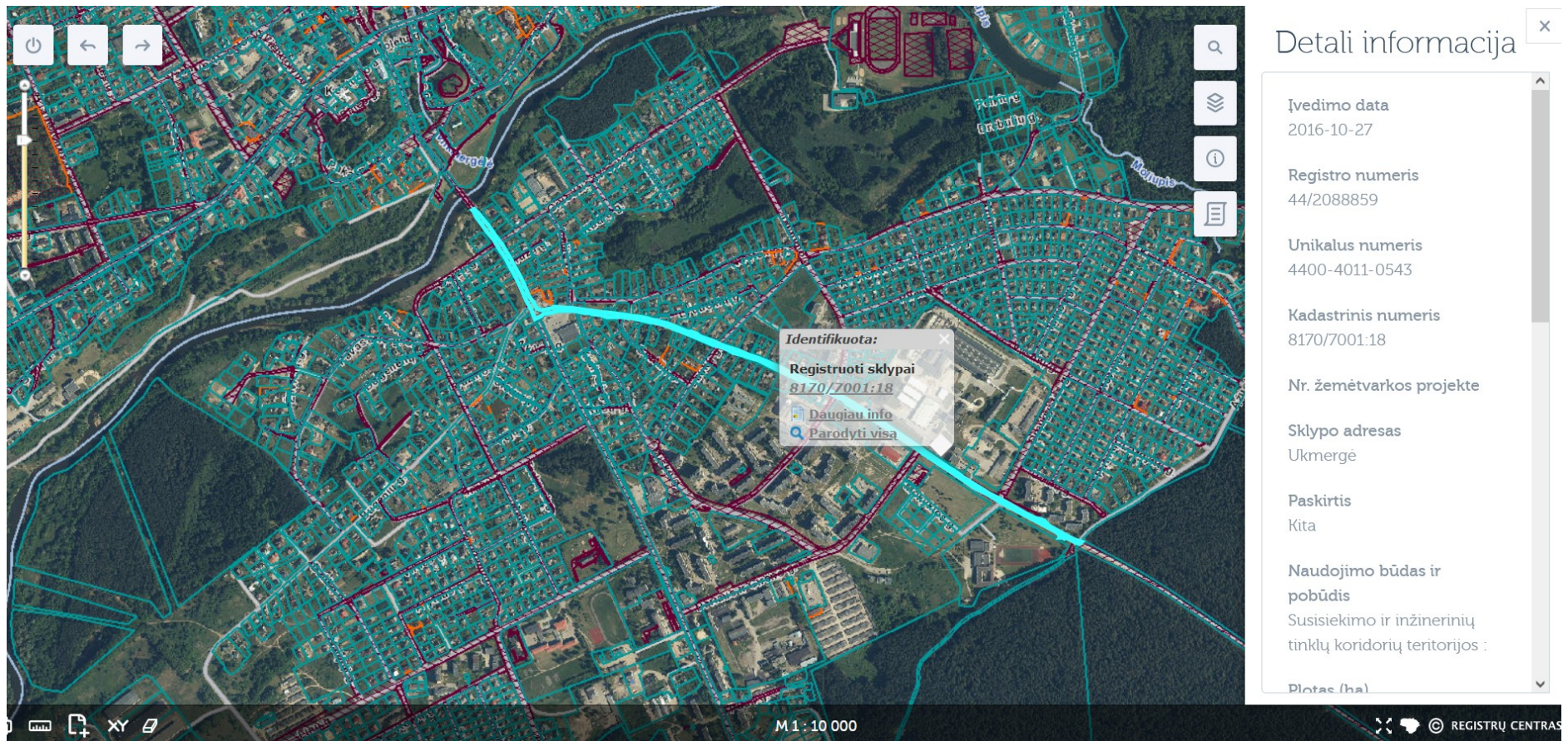
10.2.  
Daiktas: Kadastrinius matavimus atliko (kadastro žyma)  
AUŠRA ŠUMSKIENĖ  
žemės sklypas Nr. 4400-5670-4924, aprašytas p. 2.1.  
Įregistravimo pagrindas: 2011-06-06 Kvalifikacijos pažymėjimas Nr. 2M-M-1283  
2021-03-22 Nekilnojamojo daikto kadastro duomenų byla  
Įrašas galioja: Nuo 2021-07-27

**11. Registro pastabos ir nuorodos:** įrašų nėra

**12. Kita informacija:** įrašų nėra

**13. Informacija apie duomenų sandoriui tikslinimą:** įrašų nėra





The image shows a screenshot of a GIS application interface. The main area is a map with a cyan line highlighting a specific path or boundary. A pop-up window is overlaid on the map, displaying the following information:

Identifikuota:  
Registruoti sklypai  
**8170/7001:18**  
Daugiau info  
Parodyti visa

On the right side, there is a panel titled "Detali informacija" (Detailed information) with a search icon and a close button. The panel contains the following details:

- Įvedimo data: 2016-10-27
- Registro numeris: 44/2088859
- Unikalus numeris: 4400-4011-0543
- Kadastrinis numeris: 8170/7001:18
- Nr. žemėtvarkos projekte
- Sklypo adresas: Ukmergė
- Paskirtis: Kita
- Naudojimo būdas ir pobūdis: Susisiekimo ir inžinerinių tinklų koridorių teritorijos :
- Plotas (ha)

At the bottom of the map, there is a scale indicator "M 1 : 10 000" and a logo for "REGISTRŲ CENTRAS".



**VALSTYBĖS ĮMONĖ REGISTRŲ CENTRAS**  
 Lvovo g. 25-101, 09320 Vilnius, tel. (8 5) 2688 262, el. p. info@registrucentras.lt  
 Duomenys kaupiami ir saugomi Juridinių asmenų registre, kodas 124110246

## NEKILNOJAMOJO TURTO REGISTRO DUOMENŲ BAZĖS IŠRAŠAS

2021-11-03 14:32:02

### 1. Nekilnojamojo turto registre įregistruotas turtas:

Registro Nr.:	44/2088859
Registro tipas:	Žemės sklypas
Sudarymo data:	2016-10-27
	Ukmergė

### 2. Nekilnojamieji daiktai:

2.1.	Žemės sklypas
	Ukmergė
Unikalus daikto numeris:	4400-4011-0543
Žemės sklypo kadastro numeris ir kadastro vietovės pavadinimas:	8170/7001:18 Ukmergės m. k.v.
Daikto pagrindinė naudojimo paskirtis:	Kita
Žemės sklypo naudojimo būdas:	Susisiekimo ir inžinerinių tinklų koridorių teritorijos
Žemės sklypo plotas:	1.6026 ha
Kelių plotas:	1.6026 ha
Žemės ūkio naudmenų našumo balas:	38.0
Matavimų tipas:	Žemės sklypas suformuotas atliekant kadastrinius matavimus
Indeksuota žemės sklypo vertė:	53971 Eur
Žemės sklypo vertė:	33732 Eur
Vidutinė rinkos vertė:	25300 Eur
Vidutinės rinkos vertės nustatymo data:	2014-12-14
Vidutinės rinkos vertės nustatymo būdas:	Masinis vertinimas
Kadastro duomenų nustatymo data:	2014-12-08

### 3. Daikto priklausiniai iš kito registro: įrašų nėra

### 4. Nuosavybė:

4.1. Nuosavybės teisė  
 Savininkas: LIETUVOS RESPUBLIKA, a.k. 111105555  
 Daiktas: žemės sklypas Nr. 4400-4011-0543, aprašytas p. 2.1.  
 Įregistravimo pagrindas: 2016-01-08 Nacionalinės žemės tarnybos teritorinio skyriaus vedėjo sprendimas Nr. 47SK-20-(14.47.110.)  
 Įrašas galioja: Nuo 2016-11-03

## 5. Valstybės ir savivaldybių žemės patikėjimo teisė:

5.1. Valstybinės žemės patikėjimo teisė  
 Patikėtinis: Valstybės įmonė Lietuvos automobilių kelių direkcija, a.k. 188710638  
 Daiktas: žemės sklypas Nr. 4400-4011-0543, aprašytas p. 2.1.  
 Įregistravimo pagrindas: 2017-03-29 Lietuvos Respublikos Vyriausybės nutarimas Nr. 238  
 2017-04-25 Perdavimo - priėmimo aktas Nr. 6-336  
 Įrašas galioja: Nuo 2017-05-16

## 6. Kitos daiktinės teisės : įrašų nėra

## 7. Juridiniai faktai:

7.1. Nekilnojamasis daiktas yra nekilnojamųjų kultūros vertybių teritorijoje (jų apsaugos zonoje)  
 Daiktas: žemės sklypas Nr. 4400-4011-0543, aprašytas p. 2.1.  
 Įregistravimo pagrindas: 2017-08-07 Kultūros paveldo departamento pranešimas Nr. 08-01  
 Aprašymas: 2014-02-10 Vertinimo tarybos aktas Nr.: KPD-AV-628  
 Įrašas galioja: Nuo 2017-08-24

7.2. Nekilnojamasis daiktas yra nekilnojamųjų kultūros vertybių teritorijoje (jų apsaugos zonoje)  
 Daiktas: žemės sklypas Nr. 4400-4011-0543, aprašytas p. 2.1.  
 Įregistravimo pagrindas: 2017-08-07 Kultūros paveldo departamento pranešimas Nr. 08-02  
 Aprašymas: 2014-02-10 Vertinimo tarybos aktas Nr.: KPD-AV-628  
 Įrašas galioja: Nuo 2017-08-24

**8. Žymos:** įrašų nėra**9. Teritorijos, kuriose taikomos specialiosios žemės naudojimo sąlygos:**

- 9.1. Skirstomųjų dujotiekių apsaugos zonos (III skyrius, šeštasis skirsnis)  
 Daiktas: žemės sklypas Nr. 4400-4011-0543, aprašytas p. 2.1.  
 2019-06-06 Lietuvos Respublikos specialiųjų žemės naudojimo sąlygų įstatymas Nr. XIII-2166  
 Įregistravimo pagrindas: 2019-12-19 Lietuvos Respublikos žemės ūkio ministro įsakymas Nr. 3D-711  
 Plotas: 0.004 ha  
 Įrašas galioja: Nuo 2020-01-02
- 9.2. Vandens tiekimo ir nuotekų, paviršinių nuotekų tvarkymo infrastruktūros apsaugos zonos (III skyrius, dešimtas skirsnis)  
 Daiktas: žemės sklypas Nr. 4400-4011-0543, aprašytas p. 2.1.  
 2019-06-06 Lietuvos Respublikos specialiųjų žemės naudojimo sąlygų įstatymas Nr. XIII-2166  
 Įregistravimo pagrindas: 2019-12-19 Lietuvos Respublikos žemės ūkio ministro įsakymas Nr. 3D-711  
 Plotas: 0.362 ha  
 Įrašas galioja: Nuo 2020-01-02
- 9.3. Elektros tinklų apsaugos zonos (III skyrius, ketvirtasis skirsnis)  
 Daiktas: žemės sklypas Nr. 4400-4011-0543, aprašytas p. 2.1.  
 2019-06-06 Lietuvos Respublikos specialiųjų žemės naudojimo sąlygų įstatymas Nr. XIII-2166  
 Įregistravimo pagrindas: 2019-12-19 Lietuvos Respublikos žemės ūkio ministro įsakymas Nr. 3D-711  
 Plotas: 0.044 ha  
 Įrašas galioja: Nuo 2020-01-02
- 9.4. Viešųjų ryšių tinklų elektroninių ryšių infrastruktūros apsaugos zonos (III skyrius, vienuoliktasis skirsnis)  
 Daiktas: žemės sklypas Nr. 4400-4011-0543, aprašytas p. 2.1.  
 Įregistravimo pagrindas: 2019-06-06 Lietuvos Respublikos specialiųjų žemės naudojimo sąlygų įstatymas Nr. XIII-2166

Plotas:	2019-12-19 Lietuvos Respublikos žemės ūkio ministro įsakymas Nr. 3D-711 0.067 ha
Įrašas galioja:	Nuo 2020-01-02
9.5.	Paviršinių vandens telkinių pakrantės apsaugos juostos (VI skyrius, aštuntasis skirsnis)
Daiktas:	žemės sklypas Nr. 4400-4011-0543, aprašytas p. 2.1. 2019-06-06 Lietuvos Respublikos specialiųjų žemės naudojimo sąlygų įstatymas Nr. XIII-2166
Įregistravimo pagrindas:	2019-12-19 Lietuvos Respublikos žemės ūkio ministro įsakymas Nr. 3D-711
Plotas:	0.17 ha
Įrašas galioja:	Nuo 2020-01-02
9.6.	Paviršinių vandens telkinių apsaugos zonos (VI skyrius, septintasis skirsnis)
Daiktas:	žemės sklypas Nr. 4400-4011-0543, aprašytas p. 2.1. 2019-06-06 Lietuvos Respublikos specialiųjų žemės naudojimo sąlygų įstatymas Nr. XIII-2166
Įregistravimo pagrindas:	2019-12-19 Lietuvos Respublikos žemės ūkio ministro įsakymas Nr. 3D-711
Plotas:	0.599 ha
Įrašas galioja:	Nuo 2020-01-02
9.7.	Kultūros paveldo objektų ir vietovių teritorijos, jų apsaugos zonos (V skyrius, pirmasis skirsnis)
Daiktas:	žemės sklypas Nr. 4400-4011-0543, aprašytas p. 2.1. 2019-06-06 Lietuvos Respublikos specialiųjų žemės naudojimo sąlygų įstatymas Nr. XIII-2166
Įregistravimo pagrindas:	2019-12-19 Lietuvos Respublikos žemės ūkio ministro įsakymas Nr. 3D-711
Plotas:	0.391 ha
Įrašas galioja:	Nuo 2020-01-02
<b>10. Daikto registravimas ir kadastro žymos:</b>	
10.1.	Kadastrinius matavimus atliko (kadastro žyma) RAMŪNAS ALEKSONIS

Daiktas: žemės sklypas Nr. 4400-4011-0543, aprašytas p. 2.1.  
Įregistravimo pagrindas: 2012-10-22 Kvalifikacijos pažymėjimas Nr. 2M-M-1830  
2014-12-08 Nekilnojamojo daikto kadastro duomenų byla  
Įrašas galioja: Nuo 2016-10-27

10.2.  
Daiktas: Suformuotas naujas (daikto registravimas)  
žemės sklypas Nr. 4400-4011-0543, aprašytas p. 2.1.  
2014-12-08 Nekilnojamojo daikto kadastro duomenų byla  
Įregistravimo pagrindas: 2016-01-08 Nacionalinės žemės tarnybos teritorinio skyriaus vedėjo sprendimas Nr.  
47SK-20-(14.47.110.)  
Įrašas galioja: Nuo 2016-10-27

**11. Registro pastabos ir nuorodos: įrašų nėra**

**12. Kita informacija: įrašų nėra**

**13. Informacija apie duomenų sandoriui tikslinimą: įrašų nėra**

The screenshot displays a GIS application interface. At the top, a search bar contains the text "3221 Privažiuojamas kelias prie Plungės nuo kelio Šiauliai-Palanga". Below the search bar, a map shows the area around Plungė and Babrungas. A blue circle highlights a specific road segment with the label "56 m 3221". The map includes various geographical features, roads, and water bodies. On the right side, a panel titled "Sluoksniai" (Layers) is visible, listing several data layers with checkboxes. The layers include "Darbiniai sluoksniai", "Keliai ir kelių duomenys", "Sustojimo aikštelės", "Objektai ant asinės linijos", "ITS", "Registų centro duomenys", "Inžineriniai statiniai", "Sklypai", "Apskritis", "Savivaldybės", "Adresai", "Saugomų teritorijų kadastro duomenys", "Dienos triukšmo duomenys", "Nakties triukšmo duomenys", "Kelio\_parametrai", and "Kiti duomenys". At the bottom of the screen, a Windows taskbar is visible with various application icons and the system clock showing "10:35 2019-10-30".

3221 Privažiuojamas kelias prie Plungės nuo kelio Šiauliai-Palanga

Sluoksniai

- Darbiniai sluoksniai
- Keliai ir kelių duomenys
- Sustojimo aikštelės
- Objektai ant asinės linijos
- ITS
- Registų centro duomenys
- Inžineriniai statiniai
- Sklypai
- Apskritis
- Savivaldybės
- Adresai
- Saugomų teritorijų kadastro duomenys
- Dienos triukšmo duomenys
- Nakties triukšmo duomenys
- Kelio\_parametrai
- Kiti duomenys

HNIT-BALTIC; GDR10LT; Nacionalinė žemės tarnyba prie ŽŪM, 2016; LR Adresų re

10:35  
2019-10-30

The image shows a screenshot of a cadastral map interface. The map displays various land parcels, some with red numbers (e.g., 22, 24, 25, 26, 28, 30, 34, 45, 51, 57, 11, 14, 1C). A road plot is highlighted with a red hatched pattern. A pop-up window titled "Identifikuota:" is open over the road plot, displaying the following information:

Identifikuota:  
Keliai, geležink. ir kt.  
(plot.)  
4400-1848-9997  
Daugiau info  
Parodyti visa

On the right side, a "Detali informacija" panel is open, showing the following details:

Įvedimo data  
2009-06-15

Registro numeris  
44/1328632

Unikalus numeris  
4400-1848-9997

Adresas

Paskirtis  
Kelių

Aprašymas  
Privatizuojamasis kelias Nr.  
3221 prie Plungės nuo kelio  
Šiauliai-Palanga

Pastabos  
Kelio ruožas:  
0,051km-0,618km

The interface includes navigation controls (back, forward, home, search, layers, info, print) and a scale bar at the bottom indicating a scale of 1:5000. The bottom right corner shows the logo for "REGISTRŲ CENTRAS".


**VALSTYBĖS ĮMONĖ REGISTRŲ CENTRAS**

Lvovo g. 25-101, 09320 Vilnius, tel. (8 5) 2688 262, el. p. info@registrucentras.lt  
Duomenys kaupiami ir saugomi Juridinių asmenų registre, kodas 124110246

**NEKILNOJAMOJO TURTO REGISTRO DUOMENŲ BAZĖS IŠRAŠAS**

2021-03-23 13:01:04

**1. Nekilnojamojo turto registre įregistruotas turtas:**

Registro Nr.: **44/1328632**

Registro tipas: **Žemės sklypas su statiniais**

Sudarymo data: **2009-10-22**

Teritorija: **Plungės r. sav., Plungės r. sav. teritorija**

**2. Nekilnojamieji daiktai:**

2.1.

**Žemės sklypas**

Aprašymas / pastabos: **Babrungo seniūnija (nuo 0,051 km iki 0,618 km)**

Unikalus daikto numeris: **4400-1986-5760**

Žemės sklypo kadastro numeris ir kadastro vietovės

pavadinimas: **6810/7001:2 Didvyčių k.v.**

Daikto pagrindinė naudojimo paskirtis: **Kita**

Žemės sklypo naudojimo būdas: **Susisiekimo ir inžinerinių tinklų koridorių teritorijos**

Žemės sklypo plotas: **1.6650 ha**

Kelių plotas: **1.6650 ha**

Žemės ūkio naudmenų našumo balas: **29.1**

Matavimų tipas: **Žemės sklypas suformuotas atliekant kadastrinius matavimus**

Indeksuota žemės sklypo vertė: **9722 Eur**

Žemės sklypo vertė: **6076 Eur**

Vidutinė rinkos vertė: **55897 Eur**

Vidutinės rinkos vertės nustatymo data: **2009-10-29**

Vidutinės rinkos vertės nustatymo būdas: **Masinis vertinimas**

Kadastro duomenų nustatymo data: **2009-06-10**

2.2.

**Kelias - Privažiuojamasis kelias Nr. 3221 prie Plungės nuo kelio Šiauliai-Palanga**

Aprašymas / pastabos: **Kelio ruožas: 0,051km-0,618km**

Unikalus daikto numeris: **4400-1848-9997**

Daikto pagrindinė naudojimo paskirtis: **Kelių**

Žymėjimas plane: **KE**

Ilgis: **0.567 km**

Danga: **Asfaltbetonis**

Kelio reikšmė: **Valstybinės**

Kelio kategorija: **IV**

Eismo juostų skaičius: **Dvi**

Atkūrimo sąnaudos (statybos vertė): **344937 Eur**

Fizinio nusidėvėjimo procentas: **75 %**

Atkuriamoji vertė: **86307 Eur**  
 Vidutinė rinkos vertė: **86307 Eur**  
 Vidutinės rinkos vertės nustatymo būdas: **Atkuriamoji vertė**  
 Vidutinės rinkos vertės nustatymo data: **2009-04-21**  
 Kadastro duomenų nustatymo data: **2009-04-21**

**3. Daikto priklausiniai iš kito registro:** įrašų nėra

**4. Nuosavybė:**

4.1.

**Nuosavybės teisė**

Savininkas: **LIETUVOS RESPUBLIKA, a.k. 111105555**

Daiktas: **žemės sklypas Nr. 4400-1986-5760, aprašytas p. 2.1.**

Įregistravimo pagrindas: **2009-08-21 Apskritis viršininko įsakymas Nr. P1.Ž - 1197**

Įrašas galioja: **Nuo 2009-10-30**

4.2.

**Nuosavybės teisė**

Savininkas: **LIETUVOS RESPUBLIKA, a.k. 111105555**

Daiktas: **kelias Nr. 4400-1848-9997, aprašytas p. 2.2.**

Įregistravimo pagrindas: **2006-01-31 Įsakymas Nr. V-28**

Įrašas galioja: **Nuo 2009-06-16**

**5. Valstybės ir savivaldybių žemės patikėjimo teisė:**

5.1.

**Valstybinės žemės patikėjimo teisė**

Patikėtinis: **Valstybės įmonė Lietuvos automobilių kelių direkcija, a.k. 188710638**

Daiktas: **žemės sklypas Nr. 4400-1986-5760, aprašytas p. 2.1.**

Įregistravimo pagrindas: **2017-04-25 Perdavimo - priėmimo aktas Nr. 6-335**

Įrašas galioja: **Nuo 2017-05-17**

**6. Kitos daiktinės teisės :**

6.1.

**Turto patikėjimo teisė**

Patikėtinis: **Valstybės įmonė Lietuvos automobilių kelių direkcija, a.k. 188710638**

Daiktas: **kelias Nr. 4400-1848-9997, aprašytas p. 2.2.**

Įregistravimo pagrindas: **2017-04-25 Perdavimo - priėmimo aktas Nr. 6-335**

Įrašas galioja: **Nuo 2017-05-17**

**7. Juridiniai faktai:** įrašų nėra

**8. Žymos:** įrašų nėra

**9. Teritorijos, kuriose taikomos specialiosios žemės naudojimo sąlygos:**

9.1.

**Elektros tinklų apsaugos zonos (III skyrius, ketvirtasis skirsnis)**

Daiktas: **žemės sklypas Nr. 4400-1986-5760, aprašytas p. 2.1.**  
 Įregistravimo pagrindas: **2019-06-06 Lietuvos Respublikos specialiųjų žemės naudojimo sąlygų įstatymas Nr. XIII-2166**  
**2019-12-19 Lietuvos Respublikos žemės ūkio ministro įsakymas Nr. 3D-711**

Plotas: **0.2473 ha**

Įrašas galioja: **Nuo 2020-01-02**

9.2.

**Kelių apsaugos zonos (III skyrius, antrasis skirsnis)**

Daiktas: **žemės sklypas Nr. 4400-1986-5760, aprašytas p. 2.1.**  
 Įregistravimo pagrindas: **2019-06-06 Lietuvos Respublikos specialiųjų žemės naudojimo sąlygų įstatymas Nr. XIII-2166**  
**2019-12-19 Lietuvos Respublikos žemės ūkio ministro įsakymas Nr. 3D-711**

Plotas: **1.665 ha**

Įrašas galioja: **Nuo 2020-01-02**

## 10. Daikto registravimas ir kadastro žymos:

10.1.

**Kadastrinius matavimus atliko (kadastro žyma)**

**Valstybės įmonė Transporto ir kelių tyrimo institutas, a.k. 132182188**

Daiktas: **žemės sklypas Nr. 4400-1986-5760, aprašytas p. 2.1.**  
 Įregistravimo pagrindas: **2008-10-02 Licencija Nr. G-835-(718)**

**2009-01-16 Kvalifikacijos pažymėjimas Nr. 2M-M-822**

**2009-06-10 Nekilnojamojo daikto kadastro duomenų byla**

Įrašas galioja: **Nuo 2009-10-30**

10.2.

**Suformuotas naujas (daikto registravimas)**

Daiktas: **žemės sklypas Nr. 4400-1986-5760, aprašytas p. 2.1.**

Įregistravimo pagrindas: **2009-08-21 Apskritis viršininko įsakymas Nr. P1.Ž - 1197**

Įrašas galioja: **Nuo 2009-10-30**

10.3.

**Kadastrinius matavimus atliko (kadastro žyma)**

**Valstybės įmonė Transporto ir kelių tyrimo institutas, a.k. 132182188**

Daiktas: **keltas Nr. 4400-1848-9997, aprašytas p. 2.2.**

Įregistravimo pagrindas: **2008-06-11 Kvalifikacijos pažymėjimas Nr. 2M-M-289**

**2008-10-02 Licencija Nr. G-835-(718)**

**2009-04-21 Nekilnojamojo daikto kadastro duomenų byla Nr. 68/7285**

Įrašas galioja: **Nuo 2009-06-16**

**11. Registro pastabos ir nuorodos:** įrašų nėra

**12. Kita informacija:** įrašų nėra

**13. Informacija apie duomenų sandoriui tikslinimą:** įrašų nėra

**Identifikuota:**

Registruoti sklypai  
6810/7001:2

[Daugiau info](#)  
[Parodyti visa](#)

**Detali informacija**

Įvedimo data  
2009-10-28

Registro numeris  
44/1328632

Unikalus numeris  
4400-1986-5760

Kadastrinis numeris  
6810/7001.2

Nr. žemėtvarkos projekte

Sklypo adresas

Paskirtis  
Kita

Naudojimo būdas ir pobūdis  
Susisiekimo ir inžinerinių tinklų koridorių teritorijos :

Plotas (ha)  
1,6650

Matavimų tipas  
suformuotas atliekant kadastrinius matavimus

Koordinacių sistema  
(KS94) LKS-94

M 1:5 000

REGISTRŲ CENTRAS

The screenshot displays a GIS application interface. At the top, a search bar contains the text "3235 Privažiuojamas kelias prie Juodeikių nuo kelio Vieštovenai-Juodeikiai-Mižiū". Below the search bar, a map shows the Plungė region with various roads and geographical features. A blue circle highlights a specific road segment near Juodeikiai. The sidebar on the right, titled "Sluoksniai", lists several layers with checkboxes: "Darbiniai sluoksniai", "Keliai ir kelių duomenys", "Sustojimo aikštelės", "Objektai ant ašinės linijos", "ITS", "Registru centro duomenys", "Inžineriniai statiniai", "Sklypai", "Apskritis", "Savivaldybės", "Adresai", "Saugomų teritorijų kadastro duomenys", "Dienos triukšmo duomenys", "Nakties triukšmo duomenys", "Kelio\_parametrai", and "Kiti duomenys". The bottom of the screen shows a Windows taskbar with various application icons and a system tray with the date "2019-10-31" and time "13:51".

The image displays a cadastral map interface. A central popup window provides details for a specific parcel, and a larger panel on the right offers comprehensive information about the parcel's registration and characteristics.

**Identifikuota:**  
**Registruoti sklypai**  
 4400-1498-3347  
 Daugiau info  
 Parodyti visa

**Detali informacija**

- [vedimo data  
2008-02-26
- Registro numeris  
44/1043920
- Unikalus numeris  
4400-1498-3347
- Kadastrinis numeris  
6834/7001.1
- Nr. žemėtvarkos projekte
- Sklypo adresas
- Paskirtis  
Kita
- Naudojimo būdas ir pobūdis  
Susisiekimo ir inžinerinių tinklų kordorių teritorijos :
- Plotas (ha)  
0,8444
- Matavimų tipas  
suformuotas atliekant kadastrinius matavimus
- Koordinatių sistema  
(KS94) LKS-94

M 1 : 5 000

REGISTRŲ CENTRA



**VALSTYBĖS ĮMONĖ REGISTRŲ CENTRAS**  
 Lvovo g. 25-101, 09320 Vilnius, tel. (8 5) 2688 262, el. p. info@registrucentras.lt  
 Duomenys kaupiami ir saugomi Juridinių asmenų registre, kodas 124110246

## **NEKILNOJAMOJO TURTO REGISTRO DUOMENŲ BAZĖS IŠRAŠAS**

2021-03-24 09:27:07

### **1. Nekilnojamojo turto registre įregistruotas turtas:**

Registro Nr.: **44/1043920**  
 Registro tipas: **Žemės sklypas**  
 Sudarymo data: **2008-02-13**  
 Teritorija: **Plungės r. sav., Plungės r. sav. teritorija**

### **2. Nekilnojamieji daiktai:**

2.1.

**Žemės sklypas**  
 Aprašymas / pastabos: **Kelias Nr.3235, privažiuojamasis kelias prie Juodeikių kelio nuo kelio Vieštovėnai-Juodeikiai-Mižuikiai 0,00-0,771 km.**  
 Unikalus daikto numeris: **4400-1498-3347**  
 Žemės sklypo kadastro numeris ir kadastro vietovės pavadinimas: **6834/7001:1 Karklėnų k.v.**  
 Daikto pagrindinė naudojimo paskirtis: **Kita**  
 Žemės sklypo naudojimo būdas: **Susiekimo ir inžinerinių tinklų koridorių teritorijos**  
 Žemės sklypo plotas: **0.8444 ha**  
 Kelių plotas: **0.8444 ha**  
 Matavimų tipas: **Žemės sklypas suformuotas atliekant kadastrinius matavimus**  
 Indeksuota žemės sklypo vertė: **4696 Eur**  
 Žemės sklypo vertė: **2935 Eur**  
 Vidutinė rinkos vertė: **1361 Eur**  
 Vidutinės rinkos vertės nustatymo data: **2007-10-02**  
 Kadastro duomenų nustatymo data: **2007-10-02**

### **3. Daikto priklausiniai iš kito registro: įrašų nėra**

### **4. Nuosavybė:**

4.1.

**Nuosavybės teisė**  
 Savininkas: **LIETUVOS RESPUBLIKA, a.k. 111105555**  
 Daiktas: **žemės sklypas Nr. 4400-1498-3347, aprašytas p. 2.1.**  
 Įregistravimo pagrindas: **2008-01-07 Apskritis viršininko įsakymas Nr. P1.Ž-22**  
**2008-03-17 Apskritis viršininko įsakymas Nr. P1.Ž-445**  
 Įrašas galioja: **Nuo 2008-04-04**

### **5. Valstybės ir savivaldybių žemės patikėjimo teisė:**

5.1.

**Valstybinės žemės patikėjimo teisė**  
 Patikėtinis: **Valstybės įmonė Lietuvos automobilių kelių direkcija, a.k. 188710638**

Daiktas: žemės sklypas Nr. 4400-1498-3347, aprašytas p. 2.1.  
Įregistravimo pagrindas: 2017-04-25 Perdavimo - priėmimo aktas Nr. 6-335  
Įrašas galioja: Nuo 2017-05-18

## 6. Kitos daiktinės teisės :

- 6.1. **Servitutas - teisė aptarnauti požemines, antžemines komunikacijas (tarnaujantis)**  
Daiktas: žemės sklypas Nr. 4400-1498-3347, aprašytas p. 2.1.  
Įregistravimo pagrindas: 2008-03-17 Apskritis viršininko įsakymas Nr. P1.Ž-445  
Plotas: 0.0045 ha  
Aprašymas: Žemės sklypo plane pažymėtas koordinuotais taškais: 86-85-84-87-86.  
Įrašas galioja: Nuo 2008-04-04
- 6.2. **Servitutas - teisė aptarnauti požemines, antžemines komunikacijas (tarnaujantis)**  
Daiktas: žemės sklypas Nr. 4400-1498-3347, aprašytas p. 2.1.  
Įregistravimo pagrindas: 2008-03-17 Apskritis viršininko įsakymas Nr. P1.Ž-445  
Plotas: 0.0043 ha  
Aprašymas: Žemės sklypo plane pažymėtas koordinuotais taškais: 82-38-32-83-82.  
Įrašas galioja: Nuo 2008-04-04
- 6.3. **Servitutas - teisė aptarnauti požemines, antžemines komunikacijas (tarnaujantis)**  
Daiktas: žemės sklypas Nr. 4400-1498-3347, aprašytas p. 2.1.  
Įregistravimo pagrindas: 2008-03-17 Apskritis viršininko įsakymas Nr. P1.Ž-445  
Plotas: 0.0043 ha  
Aprašymas: Žemės sklypo plane pažymėtas koordinuotais taškais: 78-79-80-81-78.  
Įrašas galioja: Nuo 2008-04-04
- 6.4. **Servitutas - teisė aptarnauti požemines, antžemines komunikacijas (tarnaujantis)**  
Daiktas: žemės sklypas Nr. 4400-1498-3347, aprašytas p. 2.1.  
Įregistravimo pagrindas: 2008-03-17 Apskritis viršininko įsakymas Nr. P1.Ž-445  
Plotas: 0.0044 ha  
Aprašymas: Žemės sklypo plane pažymėtas koordinuotais taškais: 74-75-76-77-74.  
Įrašas galioja: Nuo 2008-04-04
- 6.5. **Servitutas - teisė aptarnauti požemines, antžemines komunikacijas (tarnaujantis)**  
Daiktas: žemės sklypas Nr. 4400-1498-3347, aprašytas p. 2.1.  
Įregistravimo pagrindas: 2008-03-17 Apskritis viršininko įsakymas Nr. P1.Ž-445  
Plotas: 0.0054 ha  
Aprašymas: Žemės sklypo plane pažymėtas koordinuotais taškais: 64-71-72-73-64.  
Įrašas galioja: Nuo 2008-04-04
- 6.6. **Servitutas - teisė aptarnauti požemines, antžemines komunikacijas (tarnaujantis)**  
Daiktas: žemės sklypas Nr. 4400-1498-3347, aprašytas p. 2.1.  
Įregistravimo pagrindas: 2008-03-17 Apskritis viršininko įsakymas Nr. P1.Ž-445  
Plotas: 0.0088 ha

Aprašymas: **Žemės sklypo plane pažymėtas koordinuotais taškais: 69-66-2-3-70-69.**  
Įrašas galioja: **Nuo 2008-04-04**

**7. Juridiniai faktai:** įrašų nėra

**8. Žymos:** įrašų nėra

**9. Teritorijos, kuriose taikomos specialiosios žemės naudojimo sąlygos:**

- 9.1. **Kelių apsaugos zonos (III skyrius, antrasis skirsnis)**  
Daiktas: **žemės sklypas Nr. 4400-1498-3347, aprašytas p. 2.1.**  
Įregistravimo pagrindas: **2019-06-06 Lietuvos Respublikos specialiųjų žemės naudojimo sąlygų įstatymas Nr. XIII-2166**  
**2019-12-19 Lietuvos Respublikos žemės ūkio ministro įsakymas Nr. 3D-711**  
Plotas: **0.8444 ha**  
Įrašas galioja: **Nuo 2020-01-02**
- 9.2. **Elektros tinklų apsaugos zonos (III skyrius, ketvirtasis skirsnis)**  
Daiktas: **žemės sklypas Nr. 4400-1498-3347, aprašytas p. 2.1.**  
Įregistravimo pagrindas: **2019-06-06 Lietuvos Respublikos specialiųjų žemės naudojimo sąlygų įstatymas Nr. XIII-2166**  
**2019-12-19 Lietuvos Respublikos žemės ūkio ministro įsakymas Nr. 3D-711**  
Plotas: **0.0317 ha**  
Įrašas galioja: **Nuo 2020-01-02**
- 9.3. **Viešųjų ryšių tinklų elektroninių ryšių infrastruktūros apsaugos zonos (III skyrius, vienuoliktasis skirsnis)**  
Daiktas: **žemės sklypas Nr. 4400-1498-3347, aprašytas p. 2.1.**  
Įregistravimo pagrindas: **2019-06-06 Lietuvos Respublikos specialiųjų žemės naudojimo sąlygų įstatymas Nr. XIII-2166**  
**2019-12-19 Lietuvos Respublikos žemės ūkio ministro įsakymas Nr. 3D-711**  
Plotas: **0.3084 ha**  
Įrašas galioja: **Nuo 2020-01-02**

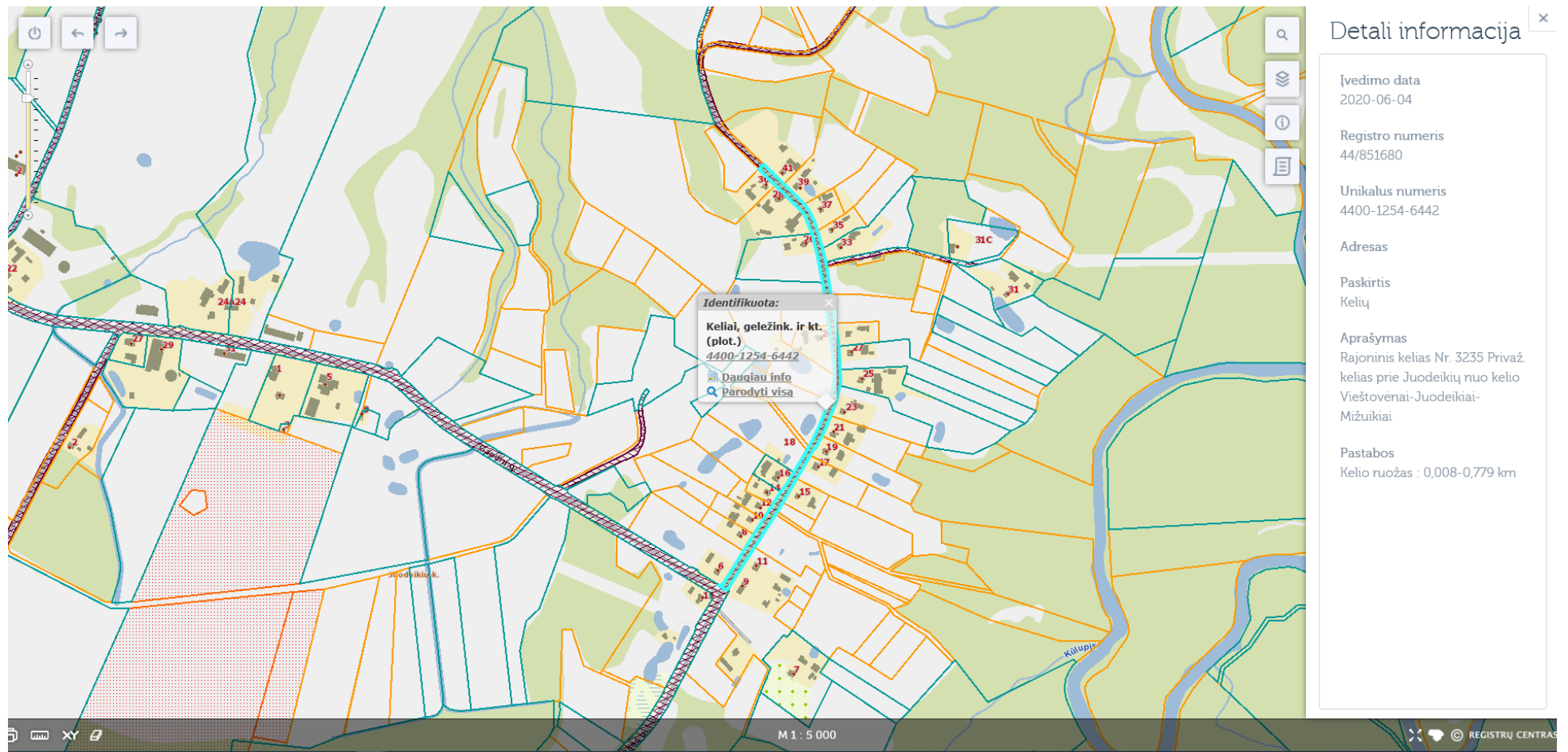
**10. Daikto registravimas ir kadastro žymos:**

- 10.1. **Kadastrinius matavimus atliko (kadastro žyma)**  
**Uždaroji akcinė bendrovė "Šiaulių hidroprojektas", a.k. 144084894**  
Daiktas: **žemės sklypas Nr. 4400-1498-3347, aprašytas p. 2.1.**  
Įregistravimo pagrindas: **2007-10-02 Nekilnojamojo daikto kadastro duomenų byla**  
Įrašas galioja: **Nuo 2008-04-04**

**11. Registro pastabos ir nuorodos:** įrašų nėra

12. Kita informacija: įrašų nėra

13. Informacija apie duomenų sandoriui tikslinimą: įrašų nėra



**Identifikuota:**  
Keliai, geležink. ir kt.  
(plot.)  
4400-1254-6442  
Daugiau info  
P parodyti visa

**Detali informacija**

Įvedimo data  
2020-06-04

Registro numeris  
44/851680

Unikalus numeris  
4400-1254-6442

Adresas

Paskirtis  
Kelių

Aprašymas  
Rajoninis kelias Nr. 3235 Privaž.  
kelias prie Juodeikių nuo kelio  
Vieštovenai-Juodeikiai-  
Mižuikiai

Pastabos  
Kelio ruožas : 0,008-0,779 km

M 1 : 5 000

REGISTRŲ CENTRAS


**VALSTYBĖS ĮMONĖ REGISTRŲ CENTRAS**

Lvovo g. 25-101, 09320 Vilnius, tel. (8 5) 2688 262, el. p. info@registrucentras.lt  
Duomenys kaupiami ir saugomi Juridinių asmenų registre, kodas 124110246

**NEKILNOJAMOJO TURTO REGISTRO DUOMENŲ BAZĖS IŠRAŠAS**

2021-03-24 09:28:24

**1. Nekilnojamojo turto registre įregistruotas turtas:**

Registro Nr.: **44/851680**  
 Registro tipas: **Statiniai**  
 Sudarymo data: **2007-10-26**  
 Teritorija: **Plungės r. sav., Plungės r. sav. teritorija**

**2. Nekilnojamieji daiktai:**

2.1.

**Kelias - Rajoninis kelias Nr. 3235 Privaž. kelias prie Juodeikių nuo kelio Viešтовėnai-Juodeikiai-Mižuikiai**  
 Aprašymas / pastabos: **Kelio ruožas : 0,008-0,779 km**  
 Unikalus daikto numeris: **4400-1254-6442**  
 Daikto pagrindinė naudojimo paskirtis: **Kelių**  
 Žymėjimas plane: **1-45**  
 Statybos pradžios metai: **1960**  
 Statybos pabaigos metai: **1960**  
 Statinio kategorija: **Ypatingasis**  
 Baigtumo procentas: **100 %**  
 Ilgis: **0.771 km**  
 Danga: **Asfaltbetonis**  
 Kelio reikšmė: **Valstybinės**  
 Kelio kategorija: **V**  
 Eismo juostų skaičius: **Viena**  
 Atkūrimo sąnaudos (statybos vertė): **210391 Eur**  
 Fizinio nusidėvėjimo procentas: **75 %**  
 Atkuriamoji vertė: **52598 Eur**  
 Vidutinė rinkos vertė: **52600 Eur**  
 Vidutinės rinkos vertės nustatymo būdas: **Atkuriamoji vertė**  
 Vidutinės rinkos vertės nustatymo data: **2020-04-20**  
 Kadastro duomenų nustatymo data: **2020-04-20**

**3. Daikto priklausiniai iš kito registro: įrašų nėra**
**4. Nuosavybė:**

4.1.

**Nuosavybės teisė**  
 Savininkas: **LIETUVOS RESPUBLIKA, a.k. 111105555**  
 Daiktas: **kelias Nr. 4400-1254-6442, aprašytas p. 2.1.**  
 Įregistravimo pagrindas: **2006-01-31 įsakymas Nr. V-28**

Įrašas galioja: **Nuo 2007-11-27**

**5. Valstybės ir savivaldybių žemės patikėjimo teisė:** įrašų nėra

**6. Kitos daiktinės teisės :**

6.1.

**Turto patikėjimo teisė**

Patikėtinis: **Valstybės įmonė Lietuvos automobilių kelių direkcija, a.k. 188710638**

Daiktas: **kelias Nr. 4400-1254-6442, aprašytas p. 2.1.**

Įregistravimo pagrindas: **2017-04-25 Perdavimo - priėmimo aktas Nr. 6-335**

Įrašas galioja: **Nuo 2017-05-18**

**7. Juridiniai faktai:** įrašų nėra

**8. Žymos:** įrašų nėra

**9. Teritorijos, kuriose taikomos specialiosios žemės naudojimo sąlygos:** įrašų nėra

**10. Daikto registravimas ir kadastro žymos:**

10.1.

**Kadastro duomenų tikslinimas (daikto registravimas)**

Daiktas: **kelias Nr. 4400-1254-6442, aprašytas p. 2.1.**

Įregistravimo pagrindas: **2017-04-25 Perdavimo - priėmimo aktas Nr. 6-335**

**2020-04-20 Nekilnojamojo daikto kadastro duomenų byla**

**2020-05-26 Asmens prašymas**

Įrašas galioja: **Nuo 2020-06-04**

10.2.

**Kadastrinius matavimus atliko (kadastro žyma)**

**GEDIMINAS ŠPIKLYS**

Daiktas: **kelias Nr. 4400-1254-6442, aprašytas p. 2.1.**

Įregistravimo pagrindas: **2009-02-10 Kvalifikacijos pažymėjimas Nr. 2M-M-849**

**2020-04-20 Nekilnojamojo daikto kadastro duomenų byla**

Įrašas galioja: **Nuo 2020-06-04**

**11. Registro pastabos ir nuorodos:** įrašų nėra

**12. Kita informacija:** įrašų nėra

**13. Informacija apie duomenų sandoriui tikslinimą:** įrašų nėra

Kelio objektai Keliai/Adresai

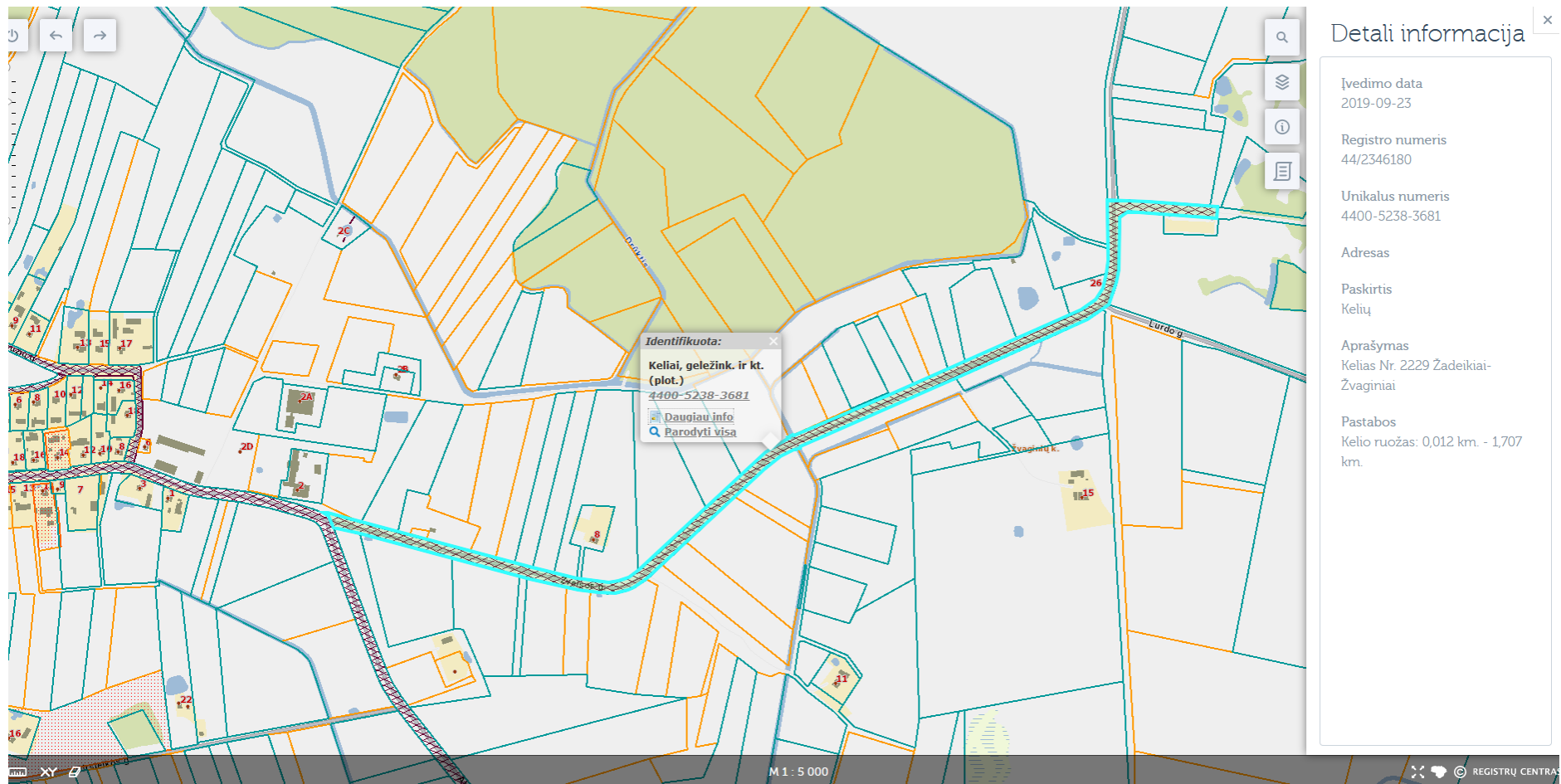
2229 Žadeikiai-Žvaginiai

Data: 2019-10-16

**Sluoksniai**

- Darbiniai sluoksniai
  - Kelio elementai
  - Kelio parametrai
  - Aplinkosauga
  - Eismo sauga
  - ITS
  - Eismo įvykiai su gyvūnais
  - RC duomenys
    - Inžineriniai statiniai
    - Sklypai
    - Apskritys
    - Savivaldybės
    - Adresai
    - Planuojami objektai ir vykdomi darbai valstybinės reikšmės keliuose
    - ITS PLĖTRA
    - Kiti duomenys
    - LAKD\_ORТ

10:43  
2019-10-16



**Identifikuota:**  
Keliai, geležink. ir kt.  
(plot.)  
4400-5238-3681  
[Daugiau info](#)  
[Parodyti visa](#)

**Detali informacija**

Įvedimo data  
2019-09-23

Registro numeris  
44/2346180

Unikalus numeris  
4400-5238-3681

Adresas

Paskirtis  
Kelių

Aprašymas  
Kelias Nr. 2229 Žadeikiai-  
Žvaginiai

Pastabos  
Kelio ruožas: 0,012 km. - 1,707  
km.

M 1 : 5 000

REGISTRŲ CENTRAS



**VALSTYBĖS ĮMONĖ REGISTRŲ CENTRAS**  
 Lvovo g. 25-101, 09320 Vilnius, tel. (8 5) 2688 262, el. p. info@registrucentras.lt  
 Duomenys kaupiami ir saugomi Juridinių asmenų registre, kodas 124110246

## NEKILNOJAMOJO TURTO REGISTRO DUOMENŲ BAZĖS IŠRAŠAS

2021-03-03 14:45:51

### 1. Nekilnojamojo turto registre įregistruotas turtas:

Registro Nr.:	44/2346180
Registro tipas:	Statiniai
Sudarymo data:	2019-05-15
Teritorija:	Klaipėdos r. sav., Klaipėdos r. sav. teritorija

### 2. Nekilnojamieji daiktai:

2.1.	Kelias - Kelias Nr. 2229 Žadeikiai-Žvaginiai
Aprašymas / pastabos:	Kelio ruožas: 0,012 km. - 1,707 km.
Unikalus daikto numeris:	4400-5238-3681
Daikto pagrindinė naudojimo paskirtis:	Kelių
Žymėjimas plane:	2229
Statybos pradžios metai:	1980
Statybos pabaigos metai:	1980
Statinio kategorija:	Ypatingasis
Baigtumo procentas:	100 %
Ilgis:	1.695 km
Danga:	Asfaltbetonis
Kelio reikšmė:	Valstybinės
Kelio kategorija:	Va
Eismo juostų skaičius:	Dvi
Atkūrimo sąnaudos (statybos vertė):	498000 Eur
Fizinio nusidėvėjimo procentas:	75 %
Atkuriamoji vertė:	125000 Eur
Vidutinė rinkos vertė:	125000 Eur
Vidutinės rinkos vertės nustatymo būdas:	Atkuriamoji vertė
Vidutinės rinkos vertės nustatymo data:	2019-05-15
Kadastru duomenų nustatymo data:	2019-05-15

**3. Daikto priklausiniai iš kito registro: įrašų nėra****4. Nuosavybė:**

4.1.	Nuosavybės teisė
Savininkas:	LIETUVOS RESPUBLIKA, a.k. 111105555
Daiktas:	kelias Nr. 4400-5238-3681, aprašytas p. 2.1. 2017-03-29 Lietuvos Respublikos Vyriausybės nutarimas Nr. 238 2017-04-25 Perdavimo - priėmimo aktas Nr. 6-329
Įregistravimo pagrindas:	2017-10-04 Lietuvos Respublikos Vyriausybės nutarimas Nr. 802 2017-10-30 Perdavimo - priėmimo aktas Nr. 6-929
Įrašas galioja:	Nuo 2019-09-27

**5. Valstybės ir savivaldybių žemės patikėjimo teisė: įrašų nėra****6. Kitos daiktinės teisės :**

6.1.	Turto patikėjimo teisė
Patikėtinis:	Valstybės įmonė Lietuvos automobilių kelių direkcija, a.k. 188710638
Daiktas:	kelias Nr. 4400-5238-3681, aprašytas p. 2.1. 2017-03-29 Lietuvos Respublikos Vyriausybės nutarimas Nr. 238 2017-04-25 Perdavimo - priėmimo aktas Nr. 6-329
Įregistravimo pagrindas:	2017-10-04 Lietuvos Respublikos Vyriausybės nutarimas Nr. 802 2017-10-30 Perdavimo - priėmimo aktas Nr. 6-929
Įrašas galioja:	Nuo 2019-09-27

**7. Juridiniai faktai: įrašų nėra****8. Žymos: įrašų nėra****9. Teritorijos, kuriose taikomos specialiosios žemės naudojimo sąlygos: įrašų nėra****10. Daikto registravimas ir kadastro žymos:**

10.1.	Suformuotas naujas (daikto registravimas)
Daiktas:	kelias Nr. 4400-5238-3681, aprašytas p. 2.1. 2017-03-29 Lietuvos Respublikos Vyriausybės nutarimas Nr. 238 2017-04-25 Perdavimo - priėmimo aktas Nr. 6-329
Įregistravimo pagrindas:	2017-10-04 Lietuvos Respublikos Vyriausybės nutarimas Nr. 802 2017-10-30 Perdavimo - priėmimo aktas Nr. 6-929 2019-05-15 Nekilnojamojo daikto kadastro duomenų byla
Įrašas galioja:	Nuo 2019-09-25
10.2.	Kadastrinius matavimus atliko (kadastro žyma)
Daiktas:	SIMONAS VASILIAUSKAS kelias Nr. 4400-5238-3681, aprašytas p. 2.1.
Įregistravimo pagrindas:	2016-02-11 Kvalifikacijos pažymėjimas Nr. 2M-M-2373 2019-05-15 Nekilnojamojo daikto kadastro duomenų byla
Įrašas galioja:	Nuo 2019-09-25

**11. Registro pastabos ir nuorodos:** įrašų nėra

**12. Kita informacija:** įrašų nėra

**13. Informacija apie duomenų sandoriui tikslinimą:** įrašų nėra

The image shows a screenshot of a cadastral map interface. The map displays various plots of land, some highlighted in yellow and others in green. A pop-up window is visible over a specific plot, providing identification and registration details. To the right, a detailed information panel is open, listing various attributes of the plot.

**Identifikuota:**  
Registruoti sklypai  
5501/7001:3  
Daugiau info  
Parodyti visa

**Detali informacija**

Įvedimo data  
2019-09-18

Registro numeris  
44/2380619

Unikalus numeris  
4400-5234-7509

Kadastrinis numeris  
5501/7001:3

Nr. žemėtvarkos projekte

Sklypo adresas

Paskirtis  
Kita

Naudojimo būdas ir pobūdis  
Susisiekimo ir inžinerinių tinklų koridorių teritorijos :

Plotas (ha)  
3,1580

Matavimų tipas  
suformuotas atliekant kadastrinius matavimus

Koordinatų sistema  
(KS94) LKS-94

CX  
6180456

M 1 : 5 000

REGISTRŲ CENTRA



**VALSTYBĖS ĮMONĖ REGISTRŲ CENTRAS**  
 Lvovo g. 25-101, 09320 Vilnius, tel. (8 5) 2688 262, el. p. info@registrucentras.lt  
 Duomenys kaupiami ir saugomi Juridinių asmenų registre, kodas 124110246

## NEKILNOJAMOJO TURTO REGISTRO DUOMENŲ BAZĖS IŠRAŠAS

2021-03-03 14:46:35

### 1. Nekilnojamojo turto registre įregistruotas turtas:

Registro Nr.:	44/2380619
Registro tipas:	Žemės sklypas
Sudarymo data:	2019-09-18
Teritorija:	Klaipėdos r. sav., Klaipėdos r. sav. teritorija

### 2. Nekilnojamieji daiktai:

2.1.	Žemės sklypas
Unikalus daikto numeris:	4400-5234-7509
Žemės sklypo kadastro numeris ir kadastro vietovės pavadinimas:	5501/7001:3 Ablingos k.v.
Daikto pagrindinė naudojimo paskirtis:	Kita
Žemės sklypo naudojimo būdas:	Susisiekimo ir inžinerinių tinklų koridorių teritorijos
Žemės sklypo plotas:	3.1580 ha
Kelių plotas:	3.1580 ha
Nusausintos žemės plotas:	3.0190 ha
Žemės ūkio naudmenų našumo balas:	32.6
Matavimų tipas:	Žemės sklypas suformuotas atliekant kadastrinius matavimus
Indeksuota žemės sklypo vertė:	17560 Eur
Žemės sklypo vertė:	10975 Eur
Vidutinė rinkos vertė:	11000 Eur
Vidutinės rinkos vertės nustatymo data:	2019-09-18
Vidutinės rinkos vertės nustatymo būdas:	Masinis vertinimas
Kadastro duomenų nustatymo data:	2019-05-08

### 3. Daikto priklausiniai iš kito registro: įrašų nėra

### 4. Nuosavybė:

4.1. Nuosavybės teisė  
 Savininkas: LIETUVOS RESPUBLIKA, a.k. 111105555  
 Daiktas: žemės sklypas Nr. 4400-5234-7509, aprašytas p. 2.1.  
 Įregistravimo pagrindas: 2019-08-20 Nacionalinės žemės tarnybos teritorinio skyriaus vedėjo sprendimas Nr. 12SK-945-(14.12.110.)  
 Įrašas galioja: Nuo 2019-09-19

#### **5. Valstybės ir savivaldybių žemės patikėjimo teisė:**

5.1. Valstybinės žemės patikėjimo teisė  
 Patikėtinis: Valstybės įmonė Lietuvos automobilių kelių direkcija, a.k. 188710638  
 Daiktas: žemės sklypas Nr. 4400-5234-7509, aprašytas p. 2.1.  
 Įregistravimo pagrindas: 2019-08-30 Pažyma Nr. 12paž-865-(14.12.33.)  
 Įrašas galioja: Nuo 2019-09-19

**6. Kitos daiktinės teisės :** įrašų nėra

**7. Juridiniai faktai:** įrašų nėra

**8. Žymos:** įrašų nėra

#### **9. Teritorijos, kuriose taikomos specialiosios žemės naudojimo sąlygos:**

9.1. Geomorfologiniai draustiniai (V skyrius, dešimtas skirsnis)  
 Daiktas: žemės sklypas Nr. 4400-5234-7509, aprašytas p. 2.1.  
 Įregistravimo pagrindas: 2019-06-06 Lietuvos Respublikos specialiųjų žemės naudojimo sąlygų įstatymas Nr. XIII-2166  
 2019-12-19 Lietuvos Respublikos žemės ūkio ministro įsakymas Nr. 3D-711  
 Plotas: 4187.00 kv. m  
 Įrašas galioja: Nuo 2020-01-02

9.2. Gamtiniai ir kompleksiniai draustiniai (V skyrius, aštuntas skirsnis)  
 Daiktas: žemės sklypas Nr. 4400-5234-7509, aprašytas p. 2.1.  
 Įregistravimo pagrindas: 2019-06-06 Lietuvos Respublikos specialiųjų žemės naudojimo sąlygų įstatymas Nr.

Plotas:	XIII-2166
Įrašas galioja:	2019-12-19 Lietuvos Respublikos žemės ūkio ministro įsakymas Nr. 3D-711 4187.00 kv. m Nuo 2020-01-02
9.3.	Kultūros paveldo objektų ir vietovių teritorijos, jų apsaugos zonos (V skyrius, pirmasis skirsnis)
Daiktas:	žemės sklypas Nr. 4400-5234-7509, aprašytas p. 2.1. 2019-06-06 Lietuvos Respublikos specialiųjų žemės naudojimo sąlygų įstatymas Nr. XIII-2166
Įregistravimo pagrindas:	2019-12-19 Lietuvos Respublikos žemės ūkio ministro įsakymas Nr. 3D-711
Plotas:	4040.00 kv. m
Įrašas galioja:	Nuo 2020-01-02
9.4.	Gruntinių geodezinių ženklų apsaugos zonos (VII skyrius, šeštasis skirsnis)
Daiktas:	žemės sklypas Nr. 4400-5234-7509, aprašytas p. 2.1. 2019-06-06 Lietuvos Respublikos specialiųjų žemės naudojimo sąlygų įstatymas Nr. XIII-2166
Įregistravimo pagrindas:	2019-12-19 Lietuvos Respublikos žemės ūkio ministro įsakymas Nr. 3D-711
Plotas:	3.00 kv. m
Įrašas galioja:	Nuo 2020-01-02
9.5.	Melioruotos žemės ir melioracijos statinių apsaugos zonos (VI skyrius, antrasis skirsnis)
Daiktas:	žemės sklypas Nr. 4400-5234-7509, aprašytas p. 2.1. 2019-06-06 Lietuvos Respublikos specialiųjų žemės naudojimo sąlygų įstatymas Nr. XIII-2166
Įregistravimo pagrindas:	2019-12-19 Lietuvos Respublikos žemės ūkio ministro įsakymas Nr. 3D-711
Plotas:	30190.00 kv. m
Įrašas galioja:	Nuo 2020-01-02
9.6.	Kelių apsaugos zonos (III skyrius, antrasis skirsnis)
Daiktas:	žemės sklypas Nr. 4400-5234-7509, aprašytas p. 2.1. 2019-06-06 Lietuvos Respublikos specialiųjų žemės naudojimo sąlygų įstatymas Nr.
Įregistravimo pagrindas:	

Plotas:	XIII-2166
Įrašas galioja:	2019-12-19 Lietuvos Respublikos žemės ūkio ministro įsakymas Nr. 3D-711 18751.00 kv. m Nuo 2020-01-02
9.7. Daiktas:	Elektros tinklų apsaugos zonos (III skyrius, ketvirtasis skirsnis) žemės sklypas Nr. 4400-5234-7509, aprašytas p. 2.1.
Įregistravimo pagrindas:	2019-06-06 Lietuvos Respublikos specialiųjų žemės naudojimo sąlygų įstatymas Nr. XIII-2166 2019-12-19 Lietuvos Respublikos žemės ūkio ministro įsakymas Nr. 3D-711
Plotas:	2022.00 kv. m
Įrašas galioja:	Nuo 2020-01-02

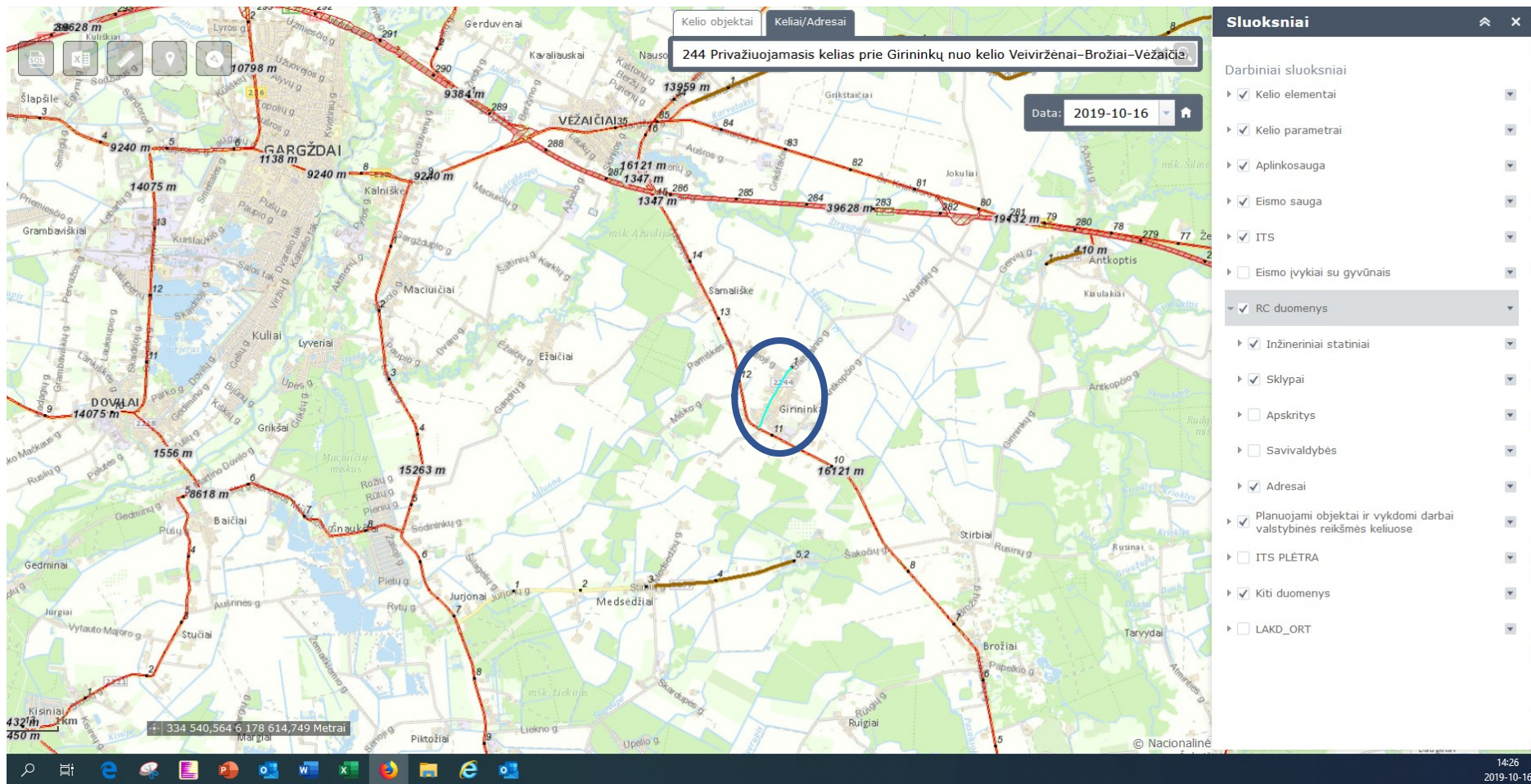
## 10. Daikto registravimas ir kadastro žymos:

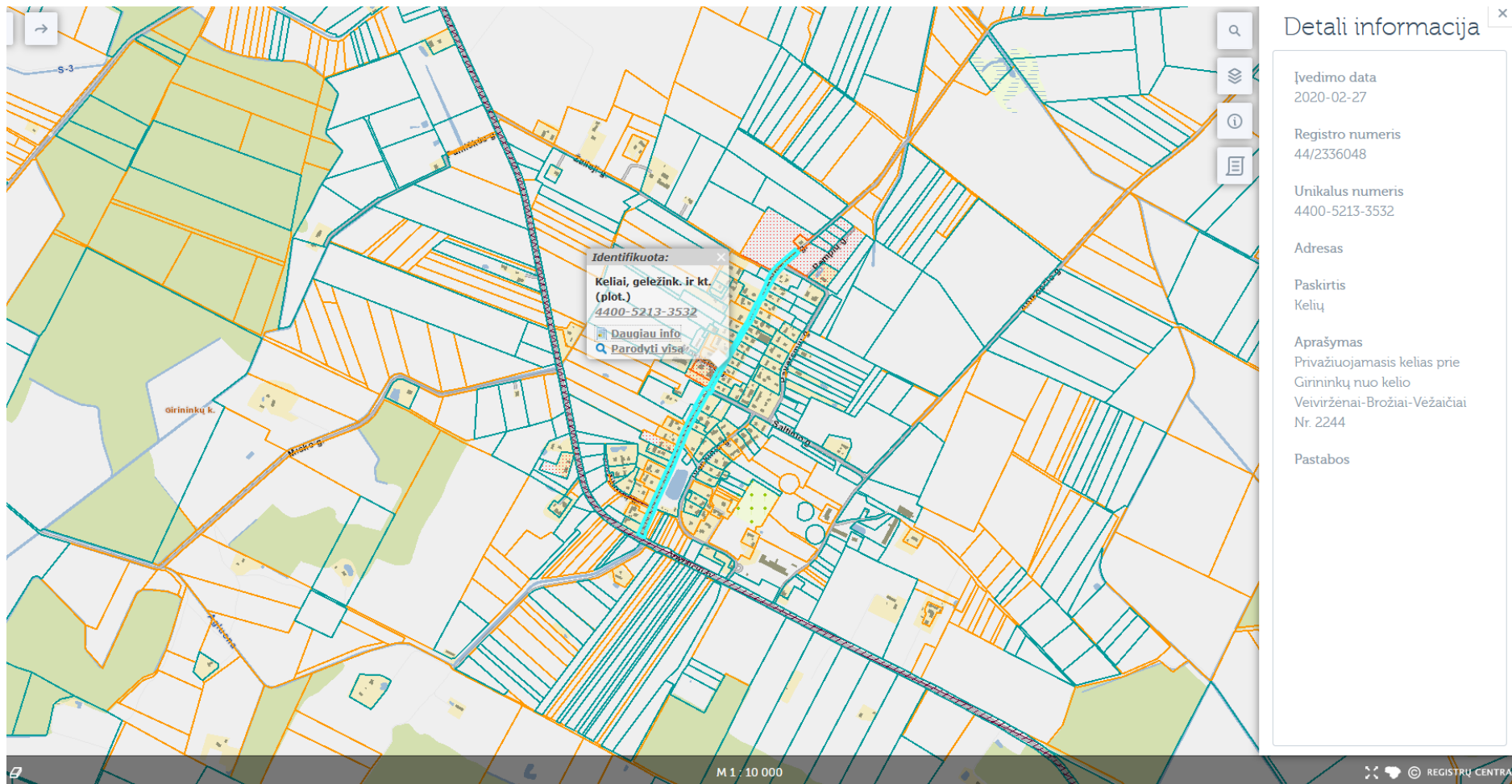
10.1. Daiktas:	Kadastrinius matavimus atliko (kadastro žyma) ANDRIUS KIRŽGALVIS žemės sklypas Nr. 4400-5234-7509, aprašytas p. 2.1.
Įregistravimo pagrindas:	2009-07-15 Kvalifikacijos pažymėjimas Nr. 2M-M-1031 2019-05-08 Nekilnojamojo daikto kadastro duomenų byla
Įrašas galioja:	Nuo 2019-09-18
10.2. Daiktas:	Suformuotas naujas (daikto registravimas) žemės sklypas Nr. 4400-5234-7509, aprašytas p. 2.1.
Įregistravimo pagrindas:	2019-05-08 Nekilnojamojo daikto kadastro duomenų byla 2019-08-20 Nacionalinės žemės tarnybos teritorinio skyriaus vedėjo sprendimas Nr. 12SK-945-(14.12.110.)
Įrašas galioja:	Nuo 2019-09-18

**11. Registro pastabos ir nuorodos:** įrašų nėra

**12. Kita informacija:** įrašų nėra

**13. Informacija apie duomenų sandoriui tikslinimą:** įrašų nėra





The image displays a cadastral map with a highlighted plot. A pop-up window provides the following information:

Identifikuota:  
Keliai, geležink. ir kt.  
(plot.)  
4400-5213-3532

Daugiau info  
Parodyti visa

Map labels include: S-3, girininkų k., Mėkės g., and Sablėnų g.

Map scale: M 1 : 10 000

REGISTRŲ CENTRAS

### Detali informacija

Įvedimo data  
2020-02-27

Registro numeris  
44/2336048

Unikalus numeris  
4400-5213-3532

Adresas

Paskirtis  
Kelių

Aprašymas  
Privažiuojamasis kelias prie  
Girininkų nuo kelio  
Veiviržėnai-Brožiai-Vėžaičiai  
Nr. 2244

Pastabos



**VALSTYBĖS ĮMONĖ REGISTRŲ CENTRAS**  
 Lvovo g. 25-101, 09320 Vilnius, tel. (8 5) 2688 262, el. p. info@registrucentras.lt  
 Duomenys kaupiami ir saugomi Juridinių asmenų registre, kodas 124110246

## NEKILNOJAMOJO TURTO REGISTRO DUOMENŲ BAZĖS IŠRAŠAS

2021-03-04 14:10:52

### 1. Nekilnojamojo turto registre įregistruotas turtas:

Registro Nr.:	44/2336048
Registro tipas:	Statiniai
Sudarymo data:	2019-04-03
Teritorija:	Klaipėdos r. sav., Klaipėdos r. sav. teritorija

### 2. Nekilnojamieji daiktai:

2.1.	Kelias - Privažiuojamasis kelias prie Girininkų nuo kelio Veiviržėnai-Brožiai-Vėžaičiai Nr. 2244
Unikalus daikto numeris:	4400-5213-3532
Daikto pagrindinė naudojimo paskirtis:	Kelių
Žymėjimas plane:	-
Statybos pradžios metai:	1980
Statybos pabaigos metai:	1980
Statinio kategorija:	Ypatingasis
Baigtumo procentas:	100 %
Ilgis:	1.032 km
Kelio reikšmė:	Valstybinės
Kelio kategorija:	V
Eismo juostų skaičius:	Dvi
Atkūrimo sąnaudos (statybos vertė):	332000 Eur
Fizinio nusidėvėjimo procentas:	75 %
Atkuriamoji vertė:	83100 Eur
Vidutinė rinkos vertė:	83100 Eur
Vidutinės rinkos vertės nustatymo būdas:	Atkuriamoji vertė
Vidutinės rinkos vertės nustatymo data:	2019-04-03
Kadastro duomenų nustatymo data:	2019-04-03

**3. Daikto priklausiniai iš kito registro:** įrašų nėra**4. Nuosavybė:**

4.1.	Nuosavybės teisė
Savininkas:	LIETUVOS RESPUBLIKA, a.k. 111105555
Daiktas:	kelias Nr. 4400-5213-3532, aprašytas p. 2.1. 2017-03-29 Lietuvos Respublikos Vyriausybės nutarimas Nr. 238 2017-04-25 Perdavimo - priėmimo aktas Nr. 6-329
Įregistravimo pagrindas:	2017-10-04 Lietuvos Respublikos Vyriausybės nutarimas Nr. 802 2017-10-30 Perdavimo - priėmimo aktas Nr. 6-929
Įrašas galioja:	Nuo 2020-03-04

**5. Valstybės ir savivaldybių žemės patikėjimo teisė:** įrašų nėra**6. Kitos daiktinės teisės :**

6.1.	Turto patikėjimo teisė
Patikėtinis:	Valstybės įmonė Lietuvos automobilių kelių direkcija, a.k. 188710638
Daiktas:	kelias Nr. 4400-5213-3532, aprašytas p. 2.1. 2017-03-29 Lietuvos Respublikos Vyriausybės nutarimas Nr. 238 2017-04-25 Perdavimo - priėmimo aktas Nr. 6-329
Įregistravimo pagrindas:	2017-10-04 Lietuvos Respublikos Vyriausybės nutarimas Nr. 802 2017-10-30 Perdavimo - priėmimo aktas Nr. 6-929
Įrašas galioja:	Nuo 2020-03-04

**7. Juridiniai faktai:** įrašų nėra**8. Žymos:** įrašų nėra**9. Teritorijos, kuriose taikomos specialiosios žemės naudojimo sąlygos:** įrašų nėra**10. Daikto registravimas ir kadastro žymos:**

10.1.	Kadastrinius matavimus atliko (kadastro žyma)
-------	---

Daiktas:	SIMONAS VASILIAUSKAS kelias Nr. 4400-5213-3532, aprašytas p. 2.1.
Įregistravimo pagrindas:	2016-02-11 Kvalifikacijos pažymėjimas Nr. 2M-M-2373 2019-04-03 Nekilnojamojo daikto kadastro duomenų byla
Įrašas galioja:	Nuo 2020-02-28
10.2. Daiktas:	Suformuotas naujas (daikto registravimas) kelias Nr. 4400-5213-3532, aprašytas p. 2.1.
Įregistravimo pagrindas:	2017-03-29 Lietuvos Respublikos Vyriausybės nutarimas Nr. 238 2017-04-25 Perdavimo - priėmimo aktas Nr. 6-329 2017-10-04 Lietuvos Respublikos Vyriausybės nutarimas Nr. 802 2017-10-30 Perdavimo - priėmimo aktas Nr. 6-929 2019-04-03 Nekilnojamojo daikto kadastro duomenų byla
Įrašas galioja:	Nuo 2020-02-28

**11. Registro pastabos ir nuorodos:** įrašų nėra

**12. Kita informacija:** įrašų nėra

**13. Informacija apie duomenų sandoriui tikslinimą:** įrašų nėra

**Identifikuota:**  
**Registruoti sklypai**  
**5525/7001:7**  
Daugiau info  
Parodyti visa

### Detali informacija

Įvedimo data  
2020-01-28

Registro numeris  
44/2415870

Unikalus numeris  
4400-5222-4530

Kadastrinis numeris  
5525/7001:7

Nr. žemėtvarkos projekte

Sklypo adresas  
Klaipėdos r. sav., Vežaičių sen., Girininkų k.

Paskirtis  
Kita

Naudojimo būdas ir pobūdis  
Susisiekimo ir inžinerinių tinklų koridorių teritorijos :

Plotas (ha)  
1,4936

Matavimų tipas  
suformuotas atliekant kadastrinius matavimus

Koordinatinių sistema  
(KS94) LKS-94

M 1 : 10 000

REGISTRŲ CENTRAS



**VALSTYBĖS ĮMONĖ REGISTRŲ CENTRAS**  
 Lvovo g. 25-101, 09320 Vilnius, tel. (8 5) 2688 262, el. p. info@registrucentras.lt  
 Duomenys kaupiami ir saugomi Juridinių asmenų registre, kodas 124110246

## NEKILNOJAMOJO TURTO REGISTRO DUOMENŲ BAZĖS IŠRAŠAS

2021-03-04 14:11:33

### 1. Nekilnojamojo turto registre įregistruotas turtas:

Registro Nr.:	44/2415870
Registro tipas:	Žemės sklypas
Sudarymo data:	2020-01-28
	Klaipėdos r. sav., Vėžaičių sen., Girininkų k.

### 2. Nekilnojamieji daiktai:

2.1.	Žemės sklypas
	Klaipėdos r. sav., Vėžaičių sen., Girininkų k.
Unikalus daikto numeris:	4400-5222-4530
Žemės sklypo kadastro numeris ir kadastro vietovės pavadinimas:	5525/7001:7 Girininkų k.v.
Daikto pagrindinė naudojimo paskirtis:	Kita
Žemės sklypo naudojimo būdas:	Susisiekimo ir inžinerinių tinklų koridorių teritorijos
Žemės sklypo plotas:	1.4936 ha
Kelių plotas:	1.4936 ha
Nusausintos žemės plotas:	1.4475 ha
Žemės ūkio naudmenų našumo balas:	38.3
Matavimų tipas:	Žemės sklypas suformuotas atliekant kadastrinius matavimus
Indeksuota žemės sklypo vertė:	9850 Eur
Žemės sklypo vertė:	6156 Eur
Vidutinė rinkos vertė:	9290 Eur
Vidutinės rinkos vertės nustatymo data:	2020-01-28
Vidutinės rinkos vertės nustatymo būdas:	Masinis vertinimas
Kadastro duomenų nustatymo data:	2019-10-23

**3. Daikto priklausiniai iš kito registro:** įrašų nėra**4. Nuosavybė:**

4.1.	Nuosavybės teisė
Savininkas:	LIETUVOS RESPUBLIKA, a.k. 111105555
Daiktas:	žemės sklypas Nr. 4400-5222-4530, aprašytas p. 2.1. 2019-06-12 Nacionalinės žemės tarnybos teritorinio skyriaus vedėjo sprendimas Nr. 12SK-668-(14.12.110.)
Įregistravimo pagrindas:	2019-12-17 Nacionalinės žemės tarnybos teritorinio skyriaus vedėjo įsakymas Nr. 12VĮ-688-(14.12.2.)
Įrašas galioja:	Nuo 2020-01-30

**5. Valstybės ir savivaldybių žemės patikėjimo teisė:**

5.1.	Valstybinės žemės patikėjimo teisė
Patikėtinis:	Valstybės įmonė Lietuvos automobilių kelių direkcija, a.k. 188710638
Daiktas:	žemės sklypas Nr. 4400-5222-4530, aprašytas p. 2.1. 2019-06-28 Pažyma Nr. 12PAŽ-625-(14.12.33.)
Įregistravimo pagrindas:	2020-01-16 Pažyma Nr. 12PAŽ-45-(14.12.33.)
Įrašas galioja:	Nuo 2020-01-30

**6. Kitos daiktinės teisės :** įrašų nėra**7. Juridiniai faktai:** įrašų nėra**8. Žymos:** įrašų nėra**9. Teritorijos, kuriose taikomos specialiosios žemės naudojimo sąlygos:**

9.1.	Paviršinių vandens telkinių apsaugos zonos (VI skyrius, septintasis skirsnis)
Daiktas:	žemės sklypas Nr. 4400-5222-4530, aprašytas p. 2.1.
Įregistravimo pagrindas:	2019-06-06 Lietuvos Respublikos specialiujų žemės naudojimo sąlygų įstatymas Nr. XIII-2166 2019-06-12 Nacionalinės žemės tarnybos teritorinio skyriaus vedėjo sprendimas Nr.

Plotas:	12SK-668-(14.12.110.)
Įrašas galioja:	2019-12-17 Nacionalinės žemės tarnybos teritorinio skyriaus vedėjo įsakymas Nr. 12VĮ-688-(14.12.2.) 2019-12-19 Lietuvos Respublikos žemės ūkio ministro įsakymas Nr. 3D-711 1971.00 kv. m Nuo 2020-01-28
9.2.	Vandens tiekimo ir nuotekų, paviršinių nuotekų tvarkymo infrastruktūros apsaugos zonos (III skyrius, dešimtas skirsnis)
Daiktas:	žemės sklypas Nr. 4400-5222-4530, aprašytas p. 2.1. 2019-06-06 Lietuvos Respublikos specialiųjų žemės naudojimo sąlygų įstatymas Nr. XIII-2166 2019-06-12 Nacionalinės žemės tarnybos teritorinio skyriaus vedėjo sprendimas Nr. 12SK-668-(14.12.110.)
Įregistravimo pagrindas:	2019-12-17 Nacionalinės žemės tarnybos teritorinio skyriaus vedėjo įsakymas Nr. 12VĮ-688-(14.12.2.) 2019-12-19 Lietuvos Respublikos žemės ūkio ministro įsakymas Nr. 3D-711
Plotas:	3516.00 kv. m
Įrašas galioja:	Nuo 2020-01-28
9.3.	Žemės gelmių išteklių telkiniai (VI skyrius, tryliktasis skirsnis)
Daiktas:	žemės sklypas Nr. 4400-5222-4530, aprašytas p. 2.1. 2019-06-06 Lietuvos Respublikos specialiųjų žemės naudojimo sąlygų įstatymas Nr. XIII-2166 2019-06-12 Nacionalinės žemės tarnybos teritorinio skyriaus vedėjo sprendimas Nr. 12SK-668-(14.12.110.)
Įregistravimo pagrindas:	2019-12-17 Nacionalinės žemės tarnybos teritorinio skyriaus vedėjo įsakymas Nr. 12VĮ-688-(14.12.2.) 2019-12-19 Lietuvos Respublikos žemės ūkio ministro įsakymas Nr. 3D-711
Plotas:	6953.00 kv. m
Įrašas galioja:	Nuo 2020-01-28
9.4.	Viešųjų ryšių tinklų elektroninių ryšių infrastruktūros apsaugos zonos (III skyrius, vienuoliktasis skirsnis)

Daiktas:	žemės sklypas Nr. 4400-5222-4530, aprašytas p. 2.1. 2019-06-06 Lietuvos Respublikos specialiųjų žemės naudojimo sąlygų įstatymas Nr. XIII-2166
Įregistravimo pagrindas:	2019-06-12 Nacionalinės žemės tarnybos teritorinio skyriaus vedėjo sprendimas Nr. 12SK-668-(14.12.110.) 2019-12-17 Nacionalinės žemės tarnybos teritorinio skyriaus vedėjo įsakymas Nr. 12VĮ-688-(14.12.2.) 2019-12-19 Lietuvos Respublikos žemės ūkio ministro įsakymas Nr. 3D-711
Plotas:	1743.00 kv. m
Įrašas galioja:	Nuo 2020-01-28
9.5.	Paviršinių vandens telkinių pakrantės apsaugos juostos (VI skyrius, aštuntasis skirsnis)
Daiktas:	žemės sklypas Nr. 4400-5222-4530, aprašytas p. 2.1. 2019-06-06 Lietuvos Respublikos specialiųjų žemės naudojimo sąlygų įstatymas Nr. XIII-2166
Įregistravimo pagrindas:	2019-06-12 Nacionalinės žemės tarnybos teritorinio skyriaus vedėjo sprendimas Nr. 12SK-668-(14.12.110.) 2019-12-17 Nacionalinės žemės tarnybos teritorinio skyriaus vedėjo įsakymas Nr. 12VĮ-688-(14.12.2.) 2019-12-19 Lietuvos Respublikos žemės ūkio ministro įsakymas Nr. 3D-711
Plotas:	39.00 kv. m
Įrašas galioja:	Nuo 2020-01-28
9.6.	Gruntinių geodezinių ženklų apsaugos zonos (VII skyrius, šeštasis skirsnis)
Daiktas:	žemės sklypas Nr. 4400-5222-4530, aprašytas p. 2.1. 2019-06-06 Lietuvos Respublikos specialiųjų žemės naudojimo sąlygų įstatymas Nr. XIII-2166
Įregistravimo pagrindas:	2019-06-12 Nacionalinės žemės tarnybos teritorinio skyriaus vedėjo sprendimas Nr. 12SK-668-(14.12.110.) 2019-12-17 Nacionalinės žemės tarnybos teritorinio skyriaus vedėjo įsakymas Nr. 12VĮ-688-(14.12.2.) 2019-12-19 Lietuvos Respublikos žemės ūkio ministro įsakymas Nr. 3D-711
Plotas:	3.00 kv. m

Įrašas galioja:	Nuo 2020-01-28
9.7. Daiktas:	Melioruotos žemės ir melioracijos statinių apsaugos zonos (VI skyrius, antrasis skirsnis) žemės sklypas Nr. 4400-5222-4530, aprašytas p. 2.1. 2019-06-06 Lietuvos Respublikos specialiųjų žemės naudojimo sąlygų įstatymas Nr. XIII-2166
Įregistravimo pagrindas:	2019-06-12 Nacionalinės žemės tarnybos teritorinio skyriaus vedėjo sprendimas Nr. 12SK-668-(14.12.110.) 2019-12-17 Nacionalinės žemės tarnybos teritorinio skyriaus vedėjo įsakymas Nr. 12VĮ-688-(14.12.2.) 2019-12-19 Lietuvos Respublikos žemės ūkio ministro įsakymas Nr. 3D-711
Plotas:	14475.00 kv. m
Įrašas galioja:	Nuo 2020-01-28
9.8. Daiktas:	Kelių apsaugos zonos (III skyrius, antrasis skirsnis) žemės sklypas Nr. 4400-5222-4530, aprašytas p. 2.1. 2019-06-06 Lietuvos Respublikos specialiųjų žemės naudojimo sąlygų įstatymas Nr. XIII-2166
Įregistravimo pagrindas:	2019-06-12 Nacionalinės žemės tarnybos teritorinio skyriaus vedėjo sprendimas Nr. 12SK-668-(14.12.110.) 2019-12-17 Nacionalinės žemės tarnybos teritorinio skyriaus vedėjo įsakymas Nr. 12VĮ-688-(14.12.2.) 2019-12-19 Lietuvos Respublikos žemės ūkio ministro įsakymas Nr. 3D-711
Plotas:	8013.00 kv. m
Įrašas galioja:	Nuo 2020-01-28
9.9. Daiktas:	Elektros tinklų apsaugos zonos (III skyrius, ketvirtasis skirsnis) žemės sklypas Nr. 4400-5222-4530, aprašytas p. 2.1.
Įregistravimo pagrindas:	2019-06-06 Lietuvos Respublikos specialiųjų žemės naudojimo sąlygų įstatymas Nr. XIII-2166 2019-06-12 Nacionalinės žemės tarnybos teritorinio skyriaus vedėjo sprendimas Nr. 12SK-668-(14.12.110.) 2019-12-17 Nacionalinės žemės tarnybos teritorinio skyriaus vedėjo įsakymas Nr.

Plotas: 12VĮ-688-(14.12.2.)  
Įrašas galioja: 2019-12-19 Lietuvos Respublikos žemės ūkio ministro įsakymas Nr. 3D-711  
1153.00 kv. m  
Nuo 2020-01-28

#### **10. Daikto registravimas ir kadastro žymos:**

10.1.  
Daiktas: Kadastrinius matavimus atliko (kadastro žyma)  
ANDRIUS KIRŽGALVIS  
žemės sklypas Nr. 4400-5222-4530, aprašytas p. 2.1.  
Įregistravimo pagrindas: 2009-07-15 Kvalifikacijos pažymėjimas Nr. 2M-M-1031  
2019-10-23 Nekilnojamojo daikto kadastro duomenų byla  
Įrašas galioja: Nuo 2020-01-28

10.2.  
Daiktas: Suformuotas naujas (daikto registravimas)  
žemės sklypas Nr. 4400-5222-4530, aprašytas p. 2.1.  
2019-06-12 Nacionalinės žemės tarnybos teritorinio skyriaus vedėjo sprendimas Nr.  
12SK-668-(14.12.110.)  
Įregistravimo pagrindas: 2019-10-23 Nekilnojamojo daikto kadastro duomenų byla  
2019-12-17 Nacionalinės žemės tarnybos teritorinio skyriaus vedėjo įsakymas Nr.  
12VĮ-688-(14.12.2.)  
Įrašas galioja: Nuo 2020-01-28

**11. Registro pastabos ir nuorodos:** įrašų nėra

**12. Kita informacija:** įrašų nėra

**13. Informacija apie duomenų sandoriui tikslinimą:** įrašų nėra

DETALŪS METADUOMENYS	
Dokumento sudarytojas (-ai)	Valstybės įmonė Lietuvos automobilių kelių direkcija, J. Basanavičiaus g. 36, LT-03109 Vilnius, Lietuva (2022-03-09 09:19:21)
Dokumento pavadinimas (antraštė)	DĖL PAPILDOMOS INFORMACIJOS PATEIKIMO
Dokumento rūšys	-
Dokumento registracijos data ir numeris	2021-12-15 Nr. 2-21034
Dokumento gavimo data ir dokumento gavimo registracijos numeris	-
Dokumento specifikacijos identifikavimo žymuo	ADOC-V1.0
Parašo paskirtis	Pasirašymas
Parašą sukūrusio asmens vardas, pavardė ir pareigos	Andrej Karšul, Departamento direktorius
Parašo sukūrimo data ir laikas	2021-12-15 14:57:25 (GMT+02:00)
Parašo formatas	XAdES-XL
Laiko žymoje nurodytas laikas	2021-12-15 14:57:59 (GMT+02:00)
Informacija apie sertifikavimo paslaugos teikėją	EID-SK 2016,2.5.4.97=#160e4e545245452d313037343730313 3,AS Sertifitseerimiskeskus,EE
Sertifikato galiojimo laikas	2018-05-26 19:37:02–2023-05-25 23:59:59
Parašo paskirtis	Registravimas
Parašą sukūrusio asmens vardas, pavardė ir pareigos	DVS sistema, Dokumentų valdymo sistema
Parašo sukūrimo data ir laikas	2021-12-15 14:58:08 (GMT+02:00)
Parašo formatas	XAdES-EPES
Laiko žymoje nurodytas laikas	-
Informacija apie sertifikavimo paslaugos teikėją	RCSC IssuingCA,VI Registru centras - i.k. 124110246,RCSC,LT
Sertifikato galiojimo laikas	2019-04-17 12:47:53–2022-04-16 12:47:53
Informacija apie būdus, naudotus metaduomenų vientisumui užtikrinti	-
Pagrindinio dokumento priedų skaičius	22
Pagrindinio dokumento pridedamų dokumentų skaičius	-
Programinės įrangos, kuria naudojantis sudarytas elektroninis dokumentas, pavadinimas	DocLogix v12.8.6.0
Informacija apie elektroninio dokumento ir elektroninio (-ių) parašo (-ų) tikrinimą (tikrinimo data)	Tikrinant dokumentą nenustatyta jokių klaidų ( 2022-03-09 09:19:21)
Elektroninio dokumento nuorašo atspausdinimo data ir ją atspausdinęs darbuotojas	2022-03-09 09:19:21 atspausdino Gintarė Babravičienė
Paieškos nuoroda	-
Papildomi metaduomenys	-