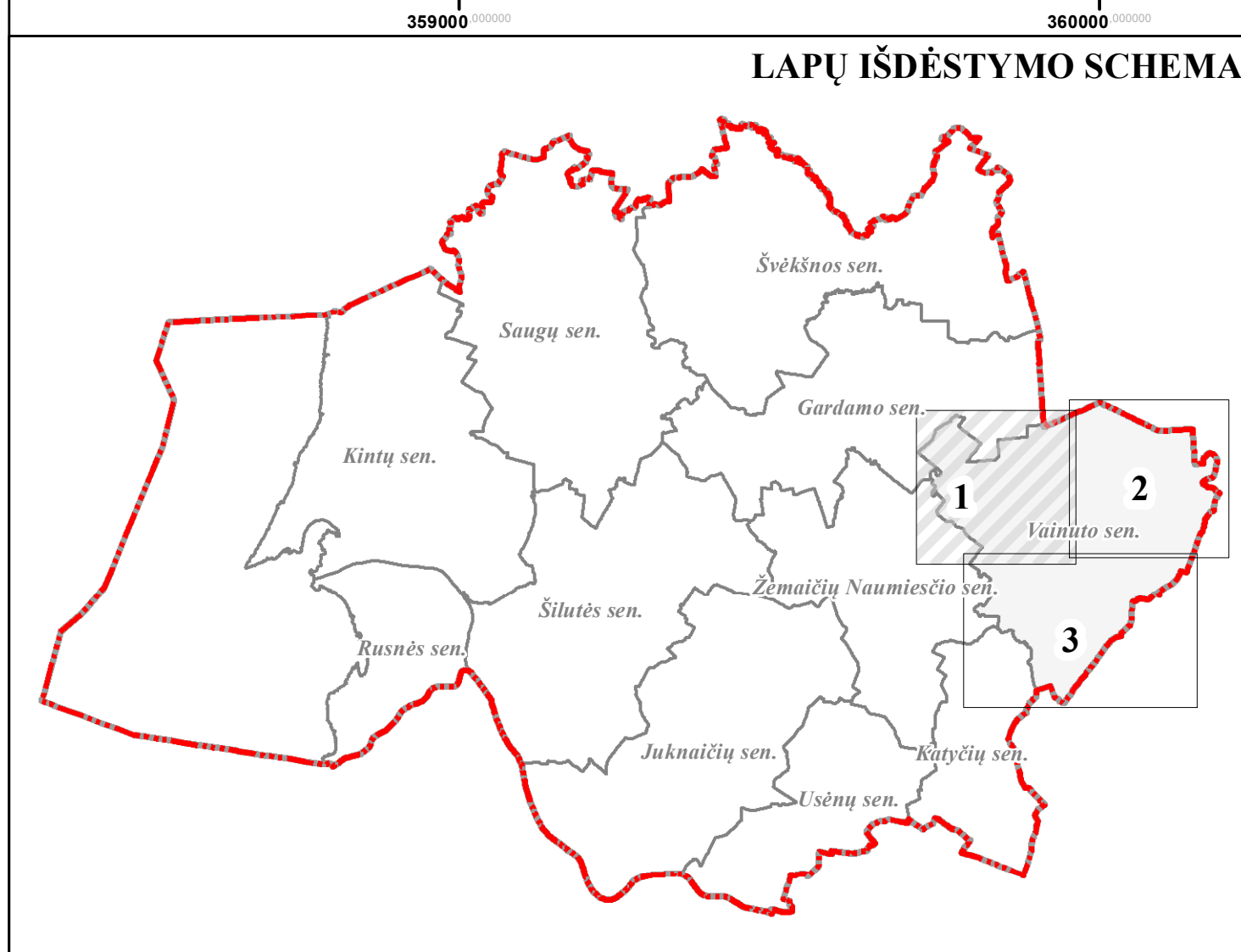




# ŠILUTĖS RAJONO SAVIVALDYBĖS GARDAMO, VAINUTO, ŽEMAIČIŲ NAUMIESČIO SENIŪNIJŲ GYVENAMŲJŲ VIETŲŲ TERITORIJŲ RIBŲ NUSTATYMO (KEITIMO) PLANAS

Vainuto seniūnija		
Eil. Nr.	Gyvenamosios vietovės pavadinimas	Gyvenamosios vietovės plotas, ha
1	Ausikavio k.	1156,17
2	Balėnų k.	1169,64
3	Bikavėnų k.	902,76
4	Dargišės k.	848,60
5	Galnės k.	910,75
6	Girmitkių k.	3041,75
7	Gorainių k.	2014,29
8	Kivilyių k.	988,62
9	Lapkiškių k.	453,60
10	Lazdonėnų k.	786,01
11	Lobytio k.	608,19
12	Papūriškių k.	190,78
13	Skrizdėnės k.	999,93
14	Vainuto mstl.	1311,23
		<b>15381,31</b>



PROJEKTA RYKOVINDNA  
 ŠILUTĖS RAJONO  
 SAVIVALDYBĖS  
 ADMINISTRACIJA

PROJEKTA RENGIA  
 UAB „ATAMIS“

**SUTARTINIAI ŽENKLAI**

- Nustatomos ir keičiamos gyvenamųjų vietovių teritorijų ribos
- Tiesios atkų linijos tvarka nepatvirtintos (aplyginos) ir esamos gyvenamųjų vietovių teritorijų ribos
- Gyvenamosios vietovės teritorijos ribos apytartinio pobūdžio

**Nuolatinės ir laikinos teritorijos ribos**

- Geodetiniai matuoti sklypai (sklypo kadastrinis Nr.)
- Preliminariai matuoti sklypai (sklypo kadastrinis Nr.)

**Suvestiniai infrastruktūros ženklai**

- Krašto keliai (kelio Nr.)
- Rajoniniai keliai (kelio Nr.)
- Kiti keliai ir gatvės

**Miklai**

- Valyklinės veiklos miklai
- Kiti miklai

**Kiti**

- Šilutės r. sav. administracinė riba
- Pastatai
- Vandens teritorijos
- Pelkės

1994 metų Lietuvos koordinatų sistema LKS-94

KARTOGRAFIS PAGRINDAS:

- Lietuvos Respublikos teritorijos M 1:10000 skaitmeninis rastinis ortofotografinis žemėlapis ORTILIT
- © Nacionalinė žemės tarnyba prie Žemės ūkio ministerijos, 2022
- Georeferencinio pagrindo kadastriniai duomenų rinkiniai (GRFK)

© Lietuvos Respublikos žemės ūkio ministerija, 2022

DIKUMENŲ ŠALTINIAI:

- NT kadastris. Adresų registro duomenys © VĮ Registrų centras, 2022
- Lietuvos Respublikos miškų valdybės kadastriniai duomenys © Valstybinė miškų tarnyba, 2022

**VIETA SUDERINIMAMS**

**SUDERINTA**

SUDERINTA Lietuvos Respublikos aplinkos ministro patvirtinta 2022-10-03

**SUDERINTA**

SUDERINTA Lietuvos Respublikos aplinkos ministro patvirtinta 2022-10-03

**SUDERINTA**

SUDERINTA Lietuvos Respublikos aplinkos ministro patvirtinta 2022-10-03

KVAL. PATV. NR.	atamis	PLANO PRAVIDIMAS	Šilutės rajono savivaldybės Gardamo, Vainuto, Žemaičių Naumiesčio seniūnijų gyvenamųjų vietovių teritorijų ribų nustatymo (keitimo) planas
TPC 0081	PP	Z. Galnės k.	2022-08
TPC 0081	PPV	Z. Galnės k.	2022-08
		I. Manūolis	2022-08
		UAB „ATAMIS“	
KALBOS TĖRAD.	PLANŲ DĖJŲ ORGANIZACIJOS	SUTARTIES NR.	AI-221-1887
II	ŠILUTĖS RAJONO SAVIVALDYBĖS ADMINISTRACIJOS DIREKTORĖS		