

VALSTYBĖS ĮMONEI VALSTYBINIŲ MIŠKŲ URĖDIJAI PATIKĖJIMO TEISE PERDUODAMŲ RIETAVO SAVIVALDYBĖJE VALSTYBINĖS MIŠKŲ ŪKIO PASKIRTIES ŽEMĖS SKLYPŲ SARĄŠAS

EIL. NR.	APSKRITIS	SAVIVALDYBĖ	SENIŪNIJA	KADASTRO VIETOVĖS PAVADINIMAS	SKLYPO KADASTRO NUMERIS	SKLYPO UNIKALUS NUMERIS	SKLYPO PLOTAS, HEKTARAI
1.	TELŠIŲ	RIETAVO	RIETAVO	SAUSLAUKIO	6860/0008:263	4400-5636-0320	3,7122
2.	TELŠIŲ	RIETAVO	MEDINGĖNŲ	MEDINGĖNŲ	6844/0002:258	4400-5607-4352	17,9720
3.	TELŠIŲ	RIETAVO	RIETAVO	SAUSLAUKIO	6860/0010:276	4400-5636-0164	1,2635
4.	TELŠIŲ	RIETAVO	MEDINGĖNŲ	MEDINGĖNŲ	6844/0002:257	4400-5615-4488	14,4673
5.	TELŠIŲ	RIETAVO	TVERŲ	GILIOGIRIO	6817/0003:166	4400-5015-2382	5,7871
6.	TELŠIŲ	RIETAVO	MEDINGĖNŲ	MEDINGĖNŲ	6844/0002:259	4400-5638-0057	13,6261


Suderinta:

Valstybinių miškų urėdijos Telšių regioninio padalinio vadovas

Romualdas Zebčiukas

Nacionalinės Žemės tarnybos Plungės, Rietavo rajono skyriaus patarėja, atliekanti vedėjo funkcijas

Regina Krauleidienė



NEKILNOJAMOJO TURTO REGISTRO DUOMENŲ BAZĖS IŠRAŠAS

2022-03-14 11:41:47

1. Nekilnojamojo turto registre įregistruotas turtas:

Registro Nr.: 44/2619384
Registro tipas: Žemės sklypas
Sudarymo data: 2021-04-19
Rietavo sav., Rietavo sen., Pauškių k.

2. Nekilnojamieji daiktai:

2.1. Žemės sklypas
Rietavo sav., Rietavo sen., Pauškių k.
Unikalus daikto numeris: 4400-5636-0320
Žemės sklypo kadastro numeris ir kadastro vietovės pavadinimas: 6860/0008:263 Sauslaukio k.v.
Daikto pagrindinė naudojimo paskirtis: Miškų ūkio
Žemės sklypo naudojimo būdas: Ūkinių miškų sklypai
Žemės sklypo plotas: 3.7122 ha
Miško žemės plotas: 3.7122 ha
Miško plotas, įregistruotas Miškų valstybės kadastre: 3.7121 ha
Duomenų apie Miškų valstybės kadastrę įregistruotą miško plotą pateikimo data: 2021-09-15
Žemės ūkio naudmenų našumo balas: 34.0
Matavimų tipas: Žemės sklypas suformuotas atliekant kadastrinius matavimus
Indeksuota žemės sklypo vertė: 17398 Eur
Indeksuota miško vertė: 17398 Eur
Indeksuota miško medynų vertė: 15811 Eur
Žemės sklypo vertė: 4286 Eur
Miško žemės ir medynų vertė: 4286 Eur
Miško medynų vertė: 3294 Eur
Vidutinė rinkos vertė: 17571 Eur
Vidutinės rinkos vertės nustatymo data: 2021-04-19
Vidutinės rinkos vertės nustatymo būdas: Masinis vertinimas
Kadastro duomenų nustatymo data: 2021-03-25

3. Daikto priklausiniai iš kito registro: įrašų nėra

4. Nuosavybė:

4.1. Nuosavybės teisė
Savininkas: LIETUVOS RESPUBLIKA, a.k. 111105555
Daiktas: žemės sklypas Nr. 4400-5636-0320, aprašytas p. 2.1.
Įregistravimo pagrindas: 2021-04-12 Nacionalinės žemės tarnybos teritorinio skyriaus vedėjo sprendimas Nr. 36SK-397-(14.36.110 E.)
Įrašas galioja: Nuo 2021-04-20

5. Valstybės ir savivaldybių žemės patikėjimo teisė:

5.1. Valstybinė žemės patikėjimo teisė
Patikėtinis: Nacionalinė žemės tarnyba prie Žemės ūkio ministerijos, a.k. 188704927
Daiktas: žemės sklypas Nr. 4400-5636-0320, aprašytas p. 2.1.
Įregistravimo pagrindas: 2021-04-12 Nacionalinės žemės tarnybos teritorinio skyriaus vedėjo sprendimas Nr. 36SK-397-(14.36.110 E.)
Įrašas galioja: Nuo 2021-04-20

6. Kitos daiktinės teisės : įrašų nėra

7. Juridiniai faktai: įrašų nėra

8. Žymos: įrašų nėra

9. Teritorijos, kuriose taikomos specialiosios žemės naudojimo sąlygos:

9.1. Miško žemė (VI skyrius, trečiasis skirsnis)
Daiktas: žemės sklypas Nr. 4400-5636-0320, aprašytas p. 2.1.
Įregistravimo pagrindas: 2021-04-12 Nacionalinės žemės tarnybos teritorinio skyriaus vedėjo sprendimas Nr. 36SK-397-(14.36.110 E.)
Plotas: 37122.00 kv. m
Įrašas galioja: Nuo 2021-04-19

10. Daikto registravimas ir kadastro žymos:

10.1. Kadastrinius matavimus atliko (kadastro žyma)
ALFRUZINA KATARSKIENĖ
Daiktas: žemės sklypas Nr. 4400-5636-0320, aprašytas p. 2.1.
Įregistravimo pagrindas: 2013-11-15 Kvalifikacijos pažymėjimas Nr. 2M-M-1945
2021-03-25 Nekilnojamojo daikto kadastro duomenų byla
Įrašas galioja: Nuo 2021-04-19

10.2. Suformuotas naujas (daikto registravimas)
Daiktas: žemės sklypas Nr. 4400-5636-0320, aprašytas p. 2.1.
Įregistravimo pagrindas: 2021-03-25 Nekilnojamojo daikto kadastro duomenų byla
2021-04-12 Nacionalinės žemės tarnybos teritorinio skyriaus vedėjo sprendimas Nr. 36SK-397-(14.36.110 E.)
Įrašas galioja: Nuo 2021-04-19

11. Registro pastabos ir nuorodos: įrašų nėra

12. Kita informacija: įrašų nėra

13. Informacija apie duomenų sandoriui tikslinimą: įrašų nėra

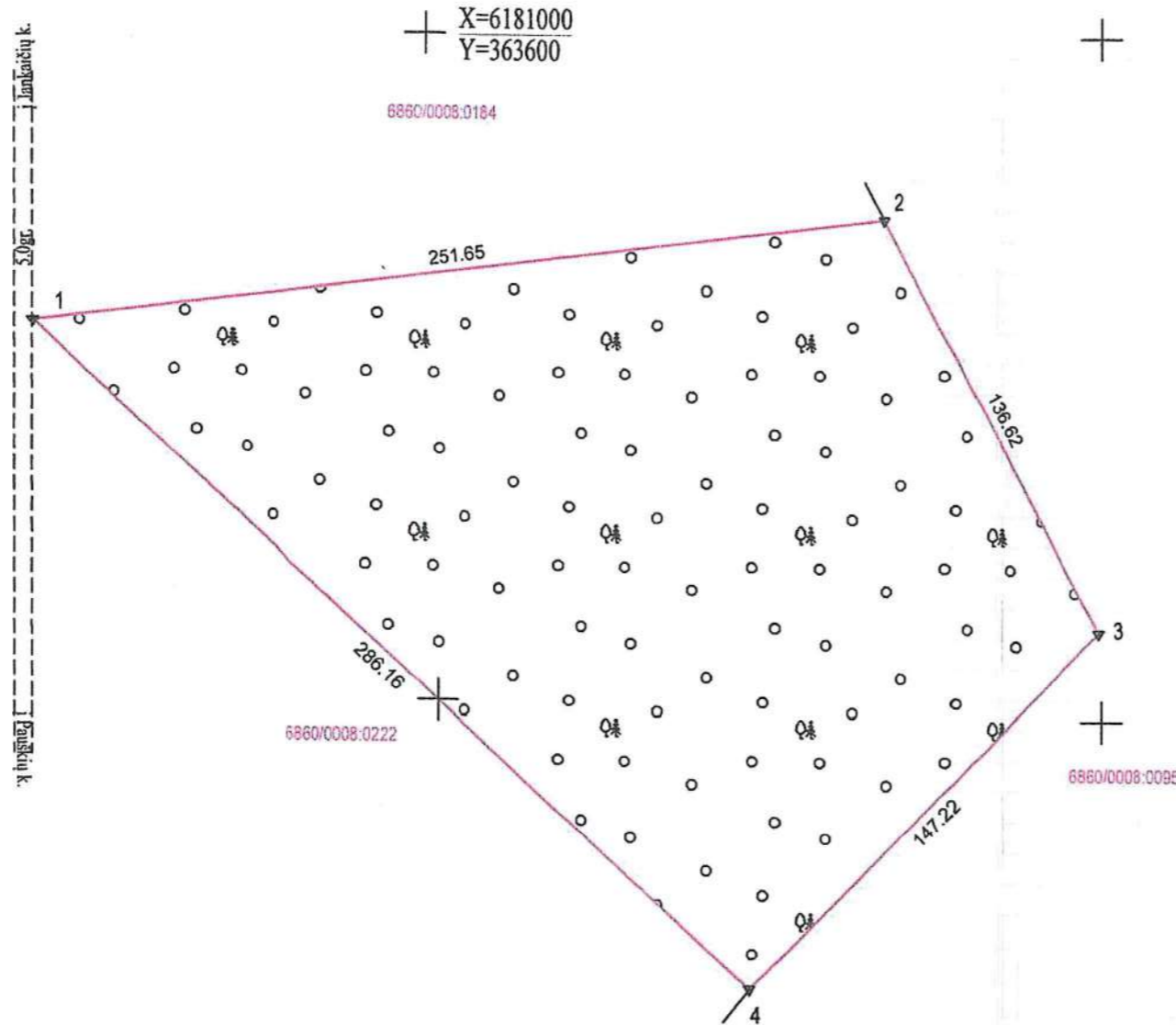
Dokumentą atspausdino

ARVYDAS JOKUŽYS

Žemės sklypo išdėstymo schema



ŽEMĖS SKLYPO PLANAS M 1:2000
 Žemės sklypo plotas 37122 m²

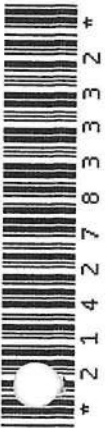


Kadastro vietovės pavadinimas:		Sauslaukis					
Žemės sklypo kadastro numeris:		kodas		blokas		sklypas	
		6	8	6	0	0	0
Savivaldybė		Rietavo					
Seniūnija		Rietavo					
Gyvenamoji vietovė		Pauškių k.					
Gatvė, namo Nr.		Pz. N. 2603					
Gretimybė	Gretimo žemės sklypo kadastro Nr.	Pastabos					
1-2	6860/0008:0184						
2-4	6860/0008:0095						
4-1	6860/0008:0222						

Su pagal 2021 m. vasario mėn. 12 d. atliktą žemės sklypo ribų paženklinimą-parodymą parengtame žemės sklypo plane išbraižytomis ribomis ir apskaičiuotu žemės sklypo plotu sutinku.

Žemės sklypo savininkas (esamasis arba būsimasis):

Ind.	Vardas ir pavardė (pavadinimas)	Parašas	Data
	Valstybės įmonė Valstybinių miškų urėdija		2021-03-25



UAB ŽEMAITIJOS PROJEKTAI "Žemaitijos projektai", įm. k. 300590059 Aukštoji g. 3, Telšiai 87334, el. p. alfruzina@gmail.com, tel. 8-687-50196			
Pareigos	Parašas	Vardas ir pavardė	Data
Direktore Matininkas		Alfruzina Kataraskienė	2021-03-25
Matininko kvalifikacijos pažymėjimo Nr. 2M-M-1945			

NEKILNOJAMOJO TURTO REGISTRO DUOMENŲ BAZĖS IŠRAŠAS

2022-03-14 11:40:47

1. Nekilnojamojo turto registre įregistruotas turtas:

Registro Nr.: 44/2609418
Registro tipas: Žemės sklypas
Sudarymo data: 2021-03-08
Rietavo sav., Medingėnų sen., Gedikėnų k.

2. Nekilnojamieji daiktai:

2.1.

Žemės sklypas
Rietavo sav., Medingėnų sen., Gedikėnų k.
Unikalus daikto numeris: 4400-5607-4352
Žemės sklypo kadastro numeris ir kadastro vietovės pavadinimas: 6844/0002:258 Medingėnų k.v.
Daikto pagrindinė naudojimo paskirtis: Miškų ūkio
Žemės sklypo naudojimo būdas: Ūkinių miškų sklypai
Žemės sklypo plotas: 17.9720 ha
Miško žemės plotas: 10.9239 ha
Miško plotas, įregistruotas Miškų valstybės kadastrė: 11.0879 ha
Duomenų apie Miškų valstybės kadastrę įregistruotą miško plotą pateikimo data: 2021-09-15
Kelių plotas: 0.2395 ha
Kitos žemės plotas: 6.8086 ha
Žemės ūkio naudmenų našumo balas: 31.8
Matavimų tipas: Žemės sklypas suformuotas atliekant kadastrinius matavimus
Indeksuota žemės sklypo vertė: 56334 Eur
Indeksuota žemės sklypo vertė be miško: 552 Eur
Indeksuota miško vertė: 55782 Eur
Indeksuota miško medynų vertė: 49229 Eur
Žemės sklypo vertė: 14697 Eur
Sklypo vertė be miško žemės ir medynų: 345 Eur
Miško žemės ir medynų vertė: 14352 Eur
Miško medynų vertė: 10256 Eur
Vidutinė rinkos vertė: 58949 Eur
Vidutinės rinkos vertės nustatymo data: 2021-03-08
Vidutinės rinkos vertės nustatymo būdas: Masinis vertinimas
Kadastro duomenų nustatymo data: 2021-01-28

3. Daikto priklausiniai iš kito registro: įrašų nėra

4. Nuosavybė:

4.1.

Nuosavybės teisė
Savininkas: LIETUVOS RESPUBLIKA, a.k. 111105555
Daiktas: žemės sklypas Nr. 4400-5607-4352, aprašytas p. 2.1.
Įregistravimo pagrindas: 2021-03-01 Nacionalinės žemės tarnybos teritorinio skyriaus vedėjo sprendimas Nr. 36SK-280-(14.36.110 E.)
Įrašas galioja: Nuo 2021-03-10

5. Valstybės ir savivaldybių žemės patikėjimo teisė:

5.1.

Valstybinės žemės patikėjimo teisė
Patikėtinis: Nacionalinė žemės tarnyba prie Žemės ūkio ministerijos, a.k. 188704927
Daiktas: žemės sklypas Nr. 4400-5607-4352, aprašytas p. 2.1.
Įregistravimo pagrindas: 2021-03-01 Nacionalinės žemės tarnybos teritorinio skyriaus vedėjo sprendimas Nr. 36SK-280-(14.36.110 E.)
Įrašas galioja: Nuo 2021-03-10

6. Kitos daiktinės teisės :

6.1.

Kelio servitutas - teisė važiuoti transporto priemonėmis, naudotis pėsčiųjų taku, varyti galvijus (tarnaujantis)
Daiktas: žemės sklypas Nr. 4400-5607-4352, aprašytas p. 2.1.
Įregistravimo pagrindas: 2021-03-01 Nacionalinės žemės tarnybos teritorinio skyriaus vedėjo sprendimas Nr. 36SK-280-(14.36.110 E.)
Plotas: 2395.00 kv. m
Įrašas galioja: Nuo 2021-03-10

7. Juridiniai faktai: įrašų nėra

8. Žymos: įrašų nėra

9. Teritorijos, kuriose taikomos specialiosios žemės naudojimo sąlygos:

9.1.

Miško žemė (VI skyrius, trečiasis skirsnis)
Daiktas: žemės sklypas Nr. 4400-5607-4352, aprašytas p. 2.1.
Įregistravimo pagrindas: 2021-03-01 Nacionalinės žemės tarnybos teritorinio skyriaus vedėjo sprendimas Nr. 36SK-280-(14.36.110 E.)
Plotas: 109239.00 kv. m
Įrašas galioja: Nuo 2021-03-08

9.2.

Pelkės ir šaltiniai (VI skyrius, devintasis skirsnis)
Daiktas: žemės sklypas Nr. 4400-5607-4352, aprašytas p. 2.1.
Įregistravimo pagrindas: 2021-03-01 Nacionalinės žemės tarnybos teritorinio skyriaus vedėjo sprendimas Nr. 36SK-280-(14.36.110 E.)
Plotas: 34038.00 kv. m
Įrašas galioja: Nuo 2021-03-08

10. Daikto registravimas ir kadastro žymos:

10.1.

**Kadastrinius matavimus atliko (kadastro žyma)
ALFRUZINA KATARSKIENĖ**Daiktas: žemės sklypas Nr. 4400-5607-4352, aprašytas p. 2.1.
Įregistravimo pagrindas: 2013-11-15 Kvalifikacijos pažymėjimas Nr. 2M-M-1945
2021-01-28 Nekilnojamojo daikto kadastro duomenų byla
Įrašas galioja: Nuo 2021-03-08

10.2.

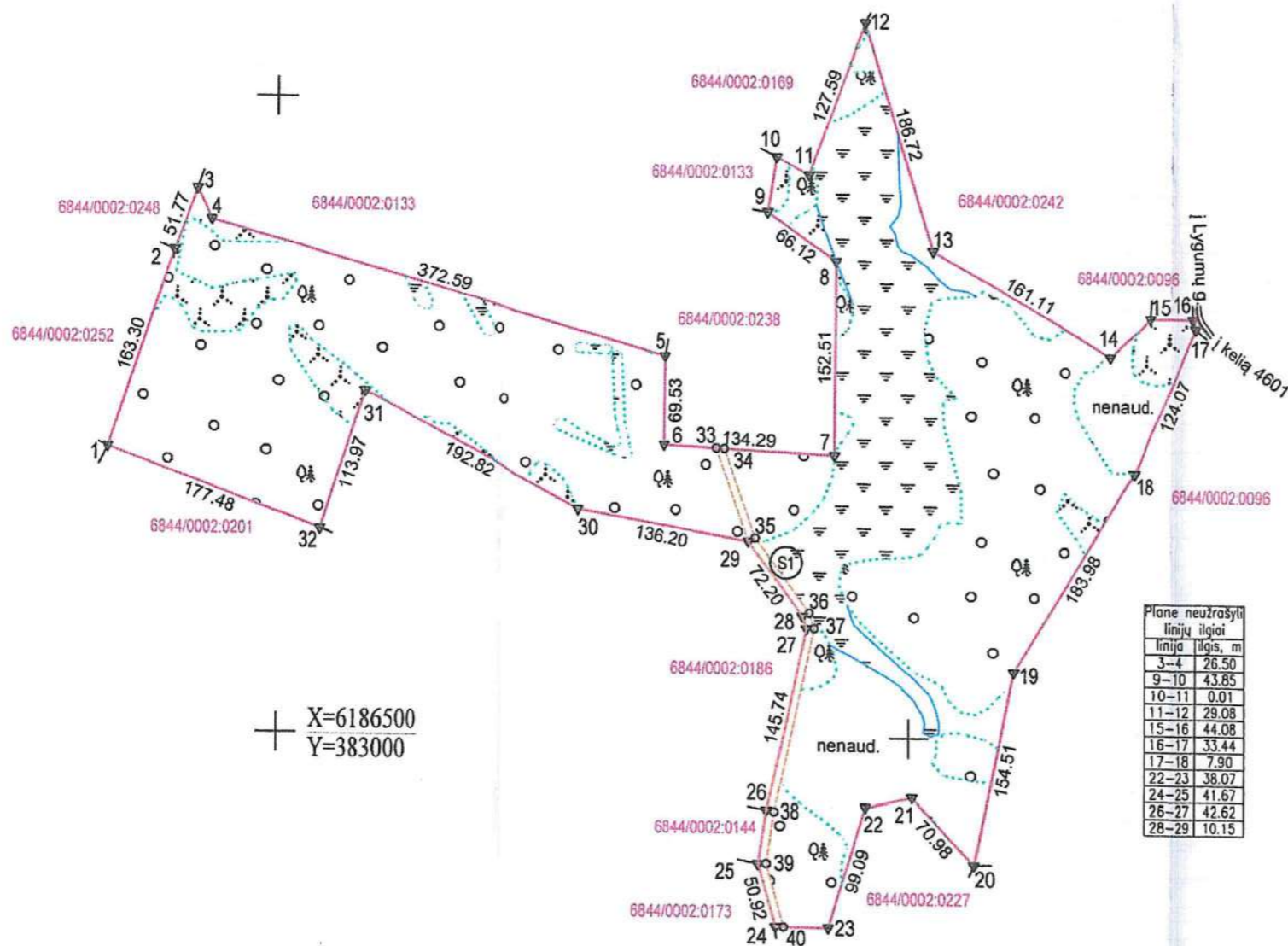
Suformuotas naujas (daikto registravimas)Daiktas: žemės sklypas Nr. 4400-5607-4352, aprašytas p. 2.1.
Įregistravimo pagrindas: 2021-01-28 Nekilnojamojo daikto kadastro duomenų byla
2021-03-01 Nacionalinės žemės tarnybos teritorinio skyriaus vedėjo sprendimas
Nr. 36SK-280-(14.36.110 E.)
Įrašas galioja: Nuo 2021-03-08**11. Registro pastabos ir nuorodos:** įrašų nėra**12. Kita informacija:** įrašų nėra**13. Informacija apie duomenų sandoriui tikslinimą:** įrašų nėra

Dokumentą atspausdino

ARVYDAS JOKUŽYS



ŽEMĖS SKLYPO PLANAS M 1:5000
Žemės sklypo plotas 179720 m²



Kadastro vietovės pavadinimas:		Medingėnai		
Žemės sklypo kadastro numeris:		kodas	blokas	sklypas
		6 8 4 4	0 0 0 2	
Savivaldybė	Rietavo			
Seniūnija	Medingėnų			
Gyvenamoji vietovė	Gedikėnų k.			
Gatvė, namo Nr.	proj. Nr. 969-1			
Gretimybė	Gretimo žemės sklypo kadastro Nr.	Pastabos		
1-2	6844/0002:0252	Kadastriniai matavimai		
2-3	6844/0002:0248	Kadastriniai matavimai		
3-5	6844/0002:0133	Kadastriniai matavimai		
5-9	6844/0002:0238	Kadastriniai matavimai		
9-10	6844/0002:0133	Kadastriniai matavimai		
10-12	6844/0002:0169	Kadastriniai matavimai		
12-15	6844/0002:0242	Kadastriniai matavimai		
15-16	6844/0002:0096			
16-17		Vietinės reikšmės kelias		
17-20	6844/0002:0096			
20-24	6844/0002:0227	Kadastriniai matavimai		
24-25	6844/0002:0173			
25-26	6844/0002:0144			
26-32	6844/0002:0186	Kadastriniai matavimai		
32-1	6844/0002:0201	Kadastriniai matavimai		

Su pagal 2020 m. lapkričio mėn. 17 d. atliktą žemės sklypo ribų paženklinimą – parodomą parengtame žemės sklypo plane išbraižytomis ribomis ir apskaičiuotu žemės sklypo plotu sutinku.


Žemės sklypo savininkas (esamasis arba būsimasis):

Ind.	Vardas ir pavardė (pavadinimas)	Parašas	Data
	Valstybės įmonė Valstybinių miškų urėdija	<i>[Signature]</i>	

UAB ŽEMAITIJOS UAB "Žemaitijos projektai", j.m. k. 300590059
 Aukštoji g. 3, Telšiai 87334,
 el. p. alfruzina@gmail.com, tel. 8-687-50196

Pareigos	Parašas	Vardas ir pavardė	Data
Direktorė	<i>[Signature]</i>	Alfruzina Katarskienė	2021-01-28
Specialistas	<i>[Signature]</i>	Darius Šukšteris	2021-01-28

Matavimo kvalifikacijos pažymėjimo Nr. 2M-M-1945



ŽEMĖS SKLYPO PLANAS M 1:5000

Žemės sklypo plotas 179720 m²

Žemės sklypo kadastro numeris:	kodas		blokas		sklypas		
	6	8	4	4	0	0	0

KOORDINAČIŲ ŽINIARAŠTIS

Koordinatinių sistema: LKS-94							
Taško Nr.	Kodas	X	Y	Taško Nr.	Kodas	X	Y
1	R	6186723.43	382868.52	36	S	6186597.80	383421.16
2	R	6186878.23	382920.53	37	S	6186585.74	383425.14
3	R	6186926.83	382938.38	38	S	6186441.93	383393.96
4	R	6186902.74	382949.42	39	S	6186401.13	383388.32
5	R	6186798.70	383307.19	40	S	6186351.47	383401.45
6	R	6186729.17	383306.70				
7	R	6186722.07	383440.80				
8	R	6186874.58	383441.79				
9	R	6186912.95	383387.94				
10	R	6186956.29	383394.64				
11	R	6186942.31	383420.16				
12	R	6187061.99	383464.38				
13	R	6186883.22	383518.29				
14	R	6186801.44	383657.10				
15	R	6186832.00	383688.87				
16	R	6186831.74	383722.31				
17	R	6186824.16	383724.53				
18	R	6186709.87	383676.25				
19	R	6186552.83	383580.41				
20	R	6186401.23	383550.58				
21	R	6186453.97	383503.08				
22	R	6186445.88	383465.88				
23	R	6186351.12	383436.90				
24	R	6186351.53	383395.23				
25	R	6186400.76	383382.21				
26	R	6186442.98	383388.05				
27	R	6186585.41	383418.93				
28	R	6186595.05	383415.75				
29	R	6186653.76	383373.72				
30	R	6186677.65	383239.63				
31	R	6186768.86	383069.75				
32	R	6186660.49	383034.46				
33	S	6186726.98	383348.00				
34	S	6186726.64	383354.48				
35	S	6186656.56	383379.10				
Žemės sklypo centro koordinatės				Darbo LitPOS laikas			
Koordinatinių sistema		Koordinatės X/Y		Data	2020-11-17		
Valstybinė LKS-1994		X=6186707 Y=383297		Prisijungta	13:00		
				Atsijungta	15:00		
Žiniaraštį sudarė:		ALFRUZINA KATARSKIENĖ		2M-M-1945	2021-01-28		
		v. pavardė		kval. paž. nr.	parašas	data	

Ištrauka iš Lietuvos Respublikos administracinių nusižengimų kodekso:
112 straipsnis. Nuolatinių žemėnaudos riboženklų sunaikinimas arba sugadinimas
užtraukia baudą nuo septynių dešimt iki vieno šimto keturiasdešimt eurų.



* 2 1 4 0 4 0 4 9 1 7 *

Duomenys apie teritorijas, kuriose taikomos specialiosios žemės naudojimo sąlygos

Eilės Nr.	Teritorijos, kurioje taikomos specialiosios žemės naudojimo sąlygos, kodas	Teritorijos, kurioje taikomos specialiosios žemės naudojimo sąlygos, pavadinimas	Teritorijos, kurioje taikomos specialiosios žemės naudojimo sąlygos, plotas, m ²
1	126	Miško žemė (VI skyrius, trečiasis skirsnis)	109239
2	130	Pelkės ir šaltiniai (VI skyrius, devintasis skirsnis)	34038

Duomenys apie žemės sklypo servitutus

Eilės Nr.	Servituto kodas	Nekilnojamojo turto registre įrašyto ar teritorijų planavimo dokumente nustatyto servituto pavadinimas ir rūšis	Servituto plotas, m ²
1	214	Kelio servitutas - teisė važiuoti transporto priemonėmis, naudotis pėsčiųjų taku, varyti galvijus (tarnaujantis) pažymėtas plane - S1	2395

NEKILNOJAMOJO TURTO REGISTRO DUOMENŲ BAZĖS IŠRAŠAS

2022-03-14 11:43:37

1. Nekilnojamojo turto registre įregistruotas turtas:

Registro Nr.: 44/2619079
Registro tipas: Žemės sklypas
Sudarymo data: 2021-04-16
Rietavo sav., Rietavo sen., Pyvorų k.

2. Nekilnojamieji daiktai:

2.1. Žemės sklypas
Rietavo sav., Rietavo sen., Pyvorų k.
Unikalus daikto numeris: 4400-5636-0164
Žemės sklypo kadastro numeris ir kadastro vietovės pavadinimas: 6860/0010:276 Sauslaukio k.v.
Daikto pagrindinė naudojimo paskirtis: Miškų ūkio
Žemės sklypo naudojimo būdas: Ūkinių miškų sklypai
Žemės sklypo plotas: 1.2635 ha
Miško žemės plotas: 0.3104 ha
Miško plotas, įregistruotas Miškų valstybės kadastrė: 0.3105 ha
Duomenų apie Miškų valstybės kadastrė įregistruotą miško plotą pateikimo data: 2021-09-15
Kitos žemės plotas: 0.9531 ha
Žemės ūkio naudmenų našumo balas: 34.0
Matavimų tipas: Žemės sklypas suformuotas atliekant kadastrinius matavimus
Indeksuota žemės sklypo vertė: 104 Eur
Indeksuota žemės sklypo vertė be miško: 16 Eur
Indeksuota miško vertė: 88 Eur
Indeksuota miško medynų vertė: 34 Eur
Žemės sklypo vertė: 51 Eur
Sklypo vertė be miško žemės ir medynų: 10 Eur
Miško žemės ir medynų vertė: 41 Eur
Miško medynų vertė: 7 Eur
Vidutinė rinkos vertė: 1294 Eur
Vidutinės rinkos vertės nustatymo data: 2021-04-16
Vidutinės rinkos vertės nustatymo būdas: Masinis vertinimas
Kadastro duomenų nustatymo data: 2021-02-26

3. Daikto priklausiniai iš kito registro: įrašų nėra

4. Nuosavybė:

4.1. Nuosavybės teisė
Savininkas: LIETUVOS RESPUBLIKA, a.k. 111105555
Daiktas: žemės sklypas Nr. 4400-5636-0164, aprašytas p. 2.1.
Įregistravimo pagrindas: 2021-04-12 Nacionalinės žemės tarnybos teritorinio skyriaus vedėjo sprendimas Nr. 36SK-396-(14.36.110 E.)
Įrašas galioja: Nuo 2021-04-16

5. Valstybės ir savivaldybių žemės patikėjimo teisė:

5.1. Valstybinės žemės patikėjimo teisė
Patikėtinis: Nacionalinė žemės tarnyba prie Žemės ūkio ministerijos, a.k. 188704927
Daiktas: žemės sklypas Nr. 4400-5636-0164, aprašytas p. 2.1.
Įregistravimo pagrindas: 2021-04-12 Nacionalinės žemės tarnybos teritorinio skyriaus vedėjo sprendimas Nr. 36SK-396-(14.36.110 E.)
Įrašas galioja: Nuo 2021-04-16

6. Kitos daiktinės teisės : įrašų nėra

7. Juridiniai faktai: įrašų nėra

8. Žymos: įrašų nėra

9. Teritorijos, kuriose taikomos specialiosios žemės naudojimo sąlygos:

9.1. Miško žemė (VI skyrius, trečiasis skirsnis)
Daiktas: žemės sklypas Nr. 4400-5636-0164, aprašytas p. 2.1.
Įregistravimo pagrindas: 2021-04-12 Nacionalinės žemės tarnybos teritorinio skyriaus vedėjo sprendimas Nr. 36SK-396-(14.36.110 E.)
Plotas: 3104.00 kv. m
Įrašas galioja: Nuo 2021-04-16

9.2. Kelių apsaugos zonos (III skyrius, antrasis skirsnis)
Daiktas: žemės sklypas Nr. 4400-5636-0164, aprašytas p. 2.1.
Įregistravimo pagrindas: 2021-04-12 Nacionalinės žemės tarnybos teritorinio skyriaus vedėjo sprendimas Nr. 36SK-396-(14.36.110 E.)
Plotas: 2192.00 kv. m
Įrašas galioja: Nuo 2021-04-16

10. Daikto registravimas ir kadastro žymos:

10.1. Suformuotas naujas (daikto registravimas)
Daiktas: žemės sklypas Nr. 4400-5636-0164, aprašytas p. 2.1.
Įregistravimo pagrindas: 2021-02-26 Nekilnojamojo daikto kadastro duomenų byla
2021-04-12 Nacionalinės žemės tarnybos teritorinio skyriaus vedėjo sprendimas Nr. 36SK-396-(14.36.110 E.)
Įrašas galioja: Nuo 2021-04-16

10.2. Kadastrinius matavimus atliko (kadastro žyma)

ALFRUZINA KATARSKIENĖ

Daiktas: žemės sklypas Nr. 4400-5636-0164, aprašytas p. 2.1.
[registravimo pagrindas: 2013-11-15 Kvalifikacijos pažymėjimas Nr. 2M-M-1945
2021-02-26 Nekilnojamojo daikto kadastro duomenų byla
[rašas galioja: Nuo 2021-04-16

11. Registro pastabos ir nuorodos: įrašų nėra

12. Kita informacija: įrašų nėra

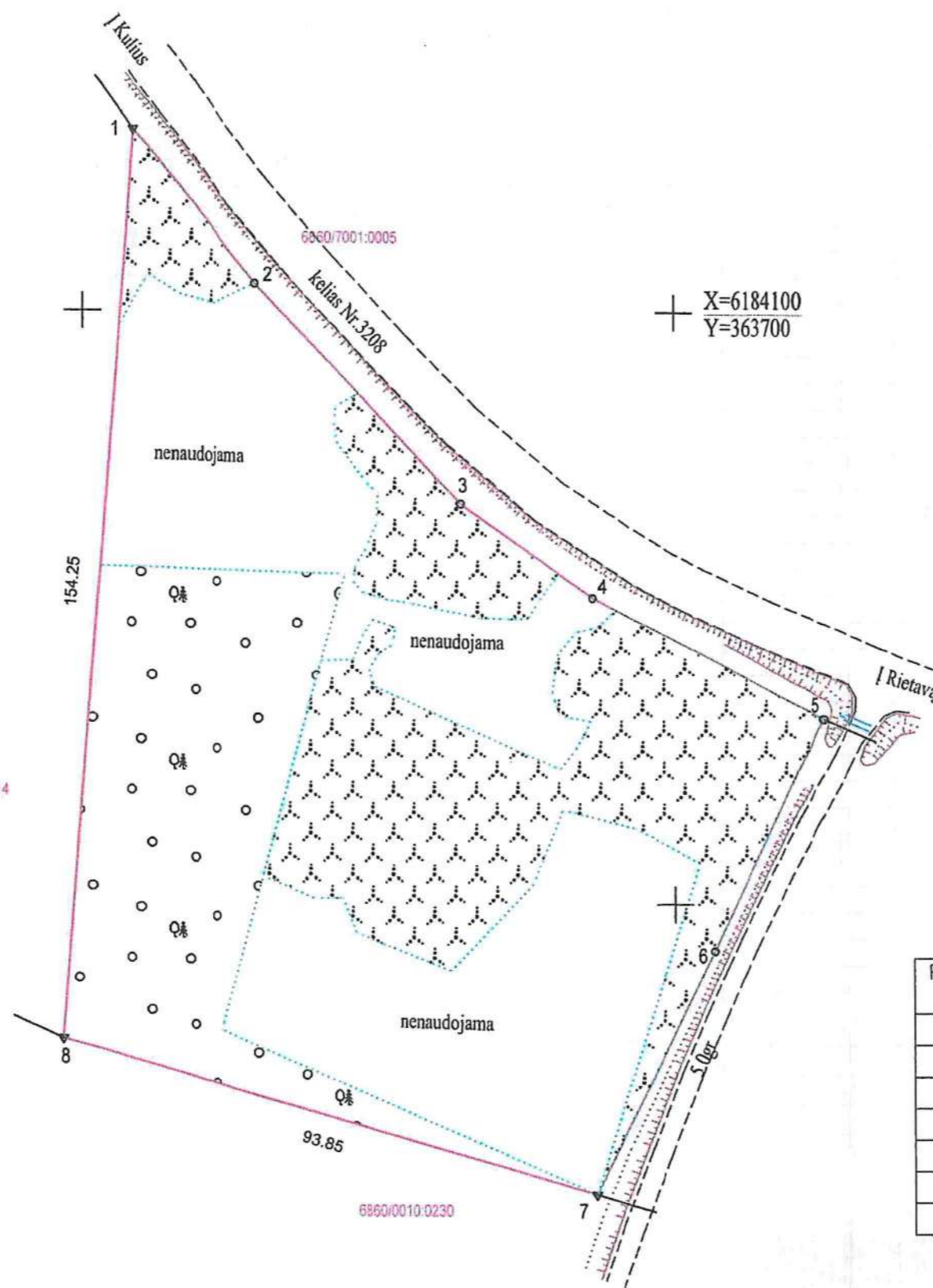
13. Informacija apie duomenų sandoriui tikslinimą: įrašų nėra

Dokumentą atspausdino

ARVYDAS JOKUŽYS



ŽEMĖS SKLYPO PLANAS M 1:1000
 Žemės sklypo plotas 12635 m²



Plane neužrašyti linijų ilgiai	
linija	ilgis, m
1-2	33.37
2-3	50.87
3-4	27.38
4-5	43.94
5-6	43.46
6-7	45.85

Kadastro vietovės pavadinimas:		Sauslaukis		
Žemės sklypo kadastro numeris:		kodas	blokas	sklypas
		6 8 6 0 0 0 1 0		
Savivaldybė		Rietavo		
Seniūnija		Rietavo		
Gyvenamoji vietovė		Pyvorų k.		
Gatvė, namo Nr.		R201 Nr. 2602		
Gretimybė	Gretimo žemės sklypo kadastro Nr.	Pastabos		
1-5	6860/7001:0005	Kadastriniai matavimai		
5-7		5 m. viešasis vidaus kelias		
7-8	6860/0010:0230			
8-1	6860/0010:0114			

Su pagal 2021 m. vasario mėn. 12 d. atliktą žemės sklypo ribų paženklinimą-parodymą parengtame žemės sklypo plane išbraižytomis ribomis ir apskaičiuotu žemės sklypo plotu sutinku.

Žemės sklypo savininkas (esamasis arba būsimasis):

Ind.	Vardas ir pavardė (pavadinimas)	Parašas	Data
	Valstybės įmonė Valstybinių miškų urėdija	<i>[Signature]</i>	2021-03-28



UAB ŽEMAITIJOS PROJEKTAI "Žemaitijos projektai", j.m. k. 300590059 Aukštoji g. 3, Telšiai 87334, el. p. alfruzina@gmail.com, tel. 8-687-50196			
Pareigos	Parašas	Vardas ir pavardė	Data
Direktorė	<i>[Signature]</i>	Alfruzina Kataraskienė	2021-02-26
Matininkas			
Matininko kvalifikacijos pažymėjimo Nr. 2M-M-1945			

NEKILNOJAMOJO TURTO REGISTRO DUOMENŲ BAZĖS IŠRAŠAS

2022-03-14 11:39:08

1. Nekilnojamojo turto registre įregistruotas turtas:

Registro Nr.: 44/2608237
Registro tipas: Žemės sklypas
Sudarymo data: 2021-03-02
Rietavo sav., Medingėnų sen., Kiliūnėnų k.

2. Nekilnojamieji daiktai:

2.1. Žemės sklypas
Rietavo sav., Medingėnų sen., Kiliūnėnų k.
Unikalus daikto numeris: 4400-5615-4488
Žemės sklypo kadastro numeris ir kadastro vietovės pavadinimas: 6844/0002:257 Medingėnų k.v.
Daikto pagrindinė naudojimo paskirtis: Miškų ūkio
Žemės sklypo naudojimo būdas: Ūkinių miškų sklypai
Žemės sklypo plotas: 14.4673 ha
Miško žemės plotas: 4.1110 ha
Miško plotas, įregistruotas Miškų valstybės kadastrė: 4.1378 ha
Duomenų apie Miškų valstybės kadastrė įregistruotą miško plotą pateikimo data: 2021-09-15
Kelių plotas: 0.2555 ha
Kitos žemės plotas: 10.1008 ha
Žemės ūkio naudmenų našumo balas: 31.8
Matavimų tipas: Žemės sklypas suformuotas atliekant kadastrinius matavimus
Indeksuota žemės sklypo vertė: 7842 Eur
Indeksuota žemės sklypo vertė be miško: 162 Eur
Indeksuota miško vertė: 7680 Eur
Indeksuota miško medynų vertė: 7152 Eur
Žemės sklypo vertė: 1921 Eur
Sklypo vertė be miško žemės ir medynų: 101 Eur
Miško žemės ir medynų vertė: 1820 Eur
Miško medynų vertė: 1490 Eur
Vidutinė rinkos vertė: 13800 Eur
Vidutinės rinkos vertės nustatymo data: 2021-03-02
Vidutinės rinkos vertės nustatymo būdas: Masinis vertinimas
Kadastro duomenų nustatymo data: 2021-01-28

3. Daikto priklausiniai iš kito registro: įrašų nėra

4. Nuosavybė:

4.1. Nuosavybės teisė
Savininkas: LIETUVOS RESPUBLIKA, a.k. 111105555
Daiktas: žemės sklypas Nr. 4400-5615-4488, aprašytas p. 2.1.
Įregistravimo pagrindas: 2021-02-22 Nacionalinės žemės tarnybos teritorinio skyriaus vedėjo sprendimas Nr. 36SK-261-(14.36.110 E.)
Įrašas galioja: Nuo 2021-03-03

5. Valstybės ir savivaldybių žemės patikėjimo teisė:

5.1. Valstybinės žemės patikėjimo teisė
Patikėtinis: Nacionalinė žemės tarnyba prie Žemės ūkio ministerijos, a.k. 188704927
Daiktas: žemės sklypas Nr. 4400-5615-4488, aprašytas p. 2.1.
Įregistravimo pagrindas: 2021-02-22 Nacionalinės žemės tarnybos teritorinio skyriaus vedėjo sprendimas Nr. 36SK-261-(14.36.110 E.)
Įrašas galioja: Nuo 2021-03-03

6. Kitos daiktinės teisės:

6.1. Kelio servitutas - teisė važiuoti transporto priemonėmis, naudotis pėsčiųjų taku (tarnaujantis)
Daiktas: žemės sklypas Nr. 4400-5615-4488, aprašytas p. 2.1.
Įregistravimo pagrindas: 2021-02-22 Nacionalinės žemės tarnybos teritorinio skyriaus vedėjo sprendimas Nr. 36SK-261-(14.36.110 E.)
Plotas: 3199.00 kv. m
Aprašymas: Plane pažymėtas "S1".
Įrašas galioja: Nuo 2021-03-03

7. Juridiniai faktai: įrašų nėra

8. Žymos: įrašų nėra

9. Teritorijos, kuriose taikomos specialiosios žemės naudojimo sąlygos:

9.1. Miško žemė (VI skyrius, trečiasis skirsnis)
Daiktas: žemės sklypas Nr. 4400-5615-4488, aprašytas p. 2.1.
Įregistravimo pagrindas: 2021-02-22 Nacionalinės žemės tarnybos teritorinio skyriaus vedėjo sprendimas Nr. 36SK-261-(14.36.110 E.)
Plotas: 41110.00 kv. m
Įrašas galioja: Nuo 2021-03-02

10. Daikto registravimas ir kadastro žymos:

10.1. Kadastrinius matavimus atliko (kadastro žyma)
ALFRUZINA KATARSKIENĖ
Daiktas: žemės sklypas Nr. 4400-5615-4488, aprašytas p. 2.1.
Įregistravimo pagrindas: 2013-11-15 Kvalifikacijos pažymėjimas Nr. 2M-M-1945
2021-01-28 Nekilnojamojo daikto kadastro duomenų byla

[rašas galioja: Nuo 2021-03-02

10.2.

Suformuotas naujas (daikto registravimas)

Daiktas: žemės sklypas Nr. 4400-5615-4488, aprašytas p. 2.1.

[registravimo pagrindas: 2021-01-28 Nekilnojamojo daikto kadastro duomenų byla

2021-02-22 Nacionalinės žemės tarnybos teritorinio skyriaus vedėjo sprendimas

Nr. 36SK-261-(14.36.110 E.)

[rašas galioja: Nuo 2021-03-02

11. Registro pastabos ir nuorodos: įrašų nėra

12. Kita informacija: įrašų nėra

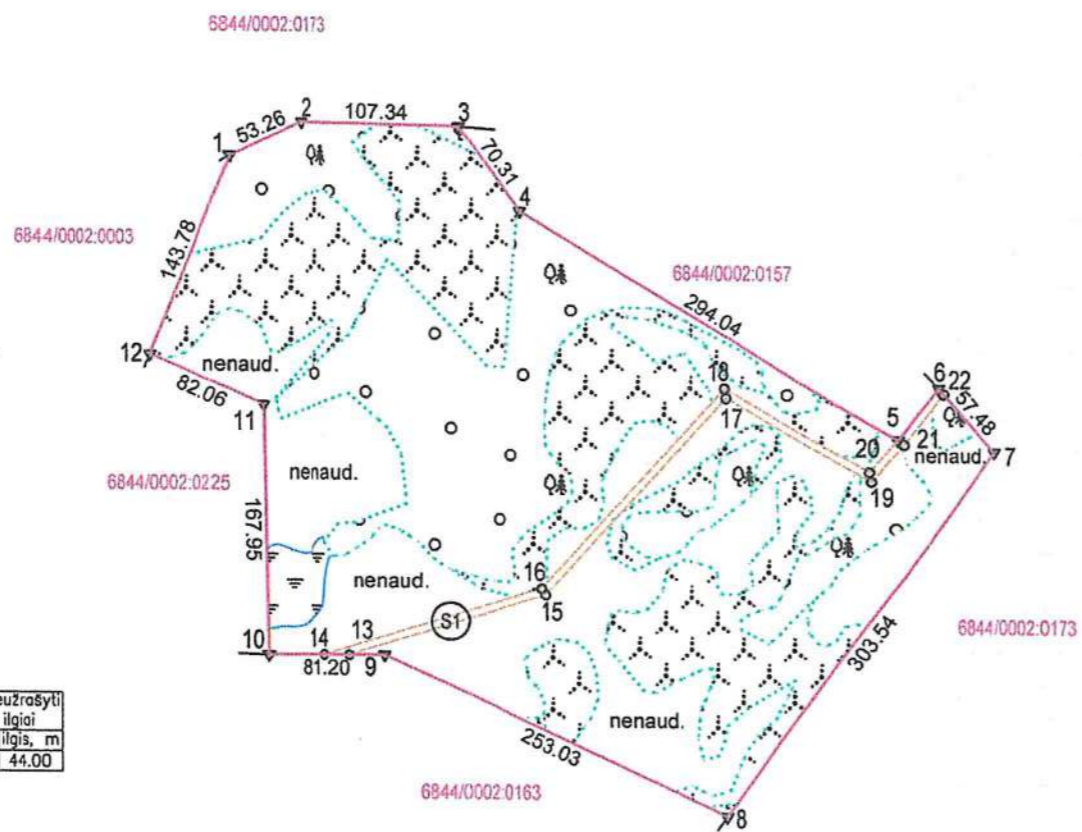
13. Informacija apie duomenų sandoriui tikslinimą: įrašų nėra

Dokumentą atspausdino

ARVYDAS JOKUŽYS



ŽEMĖS SKLYPO PLANAS M 1:5000
Žemės sklypo plotas 144673 m²



Plane neužrašyti linijų ilgiai	
linija	ilgis, m
S-6	44.00

X=6185500
Y=383000


Kadastro vietovės pavadinimas:		Medingėnai					
Žemės sklypo kadastro numeris:		kodas		blokas		sklypas	
		6	8	4	4	0	0
Savivaldybė		Rietavo					
Seniūnija		Medingėnų					
Gyvenamoji vietovė		Kiliūnėnų k.					
Gatvė, namo Nr.		proj. Nr. 969-2					
Gretimybė	Gretimo žemės sklypo kadastro Nr.	Pastabos					
1-3	6844/0002:0173						
3-6	6844/0002:0157						
6-8	6844/0002:0173						
8-10	6844/0002:0163	Kadastriniai matavimai					
10-12	6844/0002:0225	Kadastriniai matavimai					
12-1	6844/0002:0003	Kadastriniai matavimai					

Su pagal 2020 m. lapkričio mėn. 19 d. atliktą žemės sklypo ribų paženklinimą-parodymą parengtame žemės sklypo plane išbraižytomis ribomis ir apskaičiuotu žemės sklypo plotu sutinku.

Žemės sklypo savininkas (esamasis arba būsimasis):

Ind.	Vardas ir pavardė (pavadinimas)	Parašas	Data
	Valstybės įmonė Valstybinių miškų urėdija		2021-02-05

UAB ŽEMAITIJOS PROJEKTAI "Žemaitijos projektai", įm. k. 300590059 Aukštoji g. 3, Telšiai 87334, el. p. alfruzina@gmail.com, tel. 8-687-50196			
Pareigos	Parašas	Vardas ir pavardė	Data
Direktorė A.V.		Alfruzina Kataraskienė	2021-01-28
Specialistas		Darius Šukšteris	2021-01-28
Matininko kvalifikacijos pažymėjimo Nr. 2M-M-1945			



NEKILNOJAMOJO TURTO REGISTRO DUOMENŲ BAZĖS IŠRAŠAS

2022-03-14 11:34:59

1. Nekilnojamojo turto registre įregistruotas turtas:

Registro Nr.: 44/2284935
Registro tipas: Žemės sklypas
Sudarymo data: 2018-09-20
Rietavo sav., Tverų sen., Užpelių k.

2. Nekilnojamieji daiktai:

2.1.

Žemės sklypas
Rietavo sav., Tverų sen., Užpelių k.
Unikalus daikto numeris: 4400-5015-2382
Žemės sklypo kadastro numeris ir kadastro vietovės pavadinimas: 6817/0003:166 Gillogirio k.v.
Daikto pagrindinė naudojimo paskirtis: Miškų ūkio
Žemės sklypo naudojimo būdas: Ūkinių miškų sklypai
Žemės sklypo plotas: 5.7871 ha
Miško žemės plotas: 3.1792 ha
Miško plotas, įregistruotas Miškų valstybės kadastrė: 3.2202 ha
Duomenų apie Miškų valstybės kadastrę įregistruotą miško plotą pateikimo data: 2021-09-15
Kelių plotas: 0.0665 ha
Kitos žemės plotas: 2.5414 ha
Žemės ūkio naudmenų našumo balas: 34.0
Matavimų tipas: Žemės sklypas suformuotas atliekant kadastrinius matavimus
Indeksuota žemės sklypo vertė: 42173 Eur
Indeksuota žemės sklypo vertė be miško: 139 Eur
Indeksuota miško vertė: 42034 Eur
Indeksuota miško medynų vertė: 40656 Eur
Žemės sklypo vertė: 9418 Eur
Sklypo vertė be miško žemės ir medynų: 87 Eur
Miško žemės ir medynų vertė: 9331 Eur
Miško medynų vertė: 8470 Eur
Vidutinė rinkos vertė: 6070 Eur
Vidutinės rinkos vertės nustatymo data: 2021-04-19
Vidutinės rinkos vertės nustatymo būdas: Masinis vertinimas
Kadastro duomenų nustatymo data: 2021-02-22
Teritorija, kurioje taikomos specialiosios žemės naudojimo sąlygos: Elektros tinklų apsaugos zonos (III skyrius, ketvirtasis skirsnis)
Teritorijos unikalus numeris: 100265260
Teritorijos nustatymo data: 2022-01-25
Žymos apie teritoriją padarymo data: 2022-02-09
Teritorija, kurioje taikomos specialiosios žemės naudojimo sąlygos: Elektros tinklų apsaugos zonos (III skyrius, ketvirtasis skirsnis)
Teritorijos unikalus numeris: 100276551
Teritorijos nustatymo data: 2022-01-25
Žymos apie teritoriją padarymo data: 2022-02-11

3. Daikto priklausiniai iš kito registro: įrašų nėra

4. Nuosavybė:

4.1.

Nuosavybės teisė
Savininkas: LIETUVOS RESPUBLIKA, a.k. 111105555
Daiktas: žemės sklypas Nr. 4400-5015-2382, aprašytas p. 2.1.
Įregistravimo pagrindas: 2021-04-12 Nacionalinės žemės tarnybos teritorinio skyriaus vedėjo sprendimas Nr. 36SK-398-(14.36.110 E.)
Įrašas galioja: Nuo 2021-04-26

5. Valstybės ir savivaldybių žemės patikėjimo teisė:

5.1.

Valstybinės žemės patikėjimo teisė
Patikėtinis: Nacionalinė žemės tarnyba prie Žemės ūkio ministerijos, a.k. 188704927
Daiktas: žemės sklypas Nr. 4400-5015-2382, aprašytas p. 2.1.
Įregistravimo pagrindas: 2021-04-12 Nacionalinės žemės tarnybos teritorinio skyriaus vedėjo sprendimas Nr. 36SK-398-(14.36.110 E.)
Įrašas galioja: Nuo 2021-04-26

6. Kitos daiktinės teisės:

6.1.

Kelio servitutas - teisė važiuoti transporto priemonėmis (tarnaujantis)
Daiktas: žemės sklypas Nr. 4400-5015-2382, aprašytas p. 2.1.
Įregistravimo pagrindas: 2021-04-12 Nacionalinės žemės tarnybos teritorinio skyriaus vedėjo sprendimas Nr. 36SK-398-(14.36.110 E.)
Plotas: 665.00 kv. m
Aprašymas: Plane pažymėtas simboliu "S1"
Įrašas galioja: Nuo 2021-04-26

7. Juridiniai faktai: įrašų nėra

8. Žymos: įrašų nėra

9. Teritorijos, kuriose taikomos specialiosios žemės naudojimo sąlygos:

9.1.

Miško žemė (VI skyrius, trečiasis skirsnis)
Daiktas: žemės sklypas Nr. 4400-5015-2382, aprašytas p. 2.1.
Įregistravimo pagrindas: 2021-04-12 Nacionalinės žemės tarnybos teritorinio skyriaus vedėjo sprendimas Nr. 36SK-398-(14.36.110 E.)

Plotas: 31792.00 kv. m
Įrašas galioja: Nuo 2021-04-19

- 9.2. **Elektros tinklų apsaugos zonos (III skyrius, ketvirtasis skirsnis)**
Daiktas: žemės sklypas Nr. 4400-5015-2382, aprašytas p. 2.1.
Įregistravimo pagrindas: 2021-04-12 Nacionalinės žemės tarnybos teritorinio skyriaus vedėjo sprendimas Nr. 36SK-398-(14.36.110 E.)
Plotas: 19499.00 kv. m
Įrašas galioja: Nuo 2021-04-19

10. Daikto registravimas ir kadastro žymos:

- 10.1. **Kadastrinius matavimus atliko (kadastro žyma)**
ALFRUZINA KATARSKIENĖ
Daiktas: žemės sklypas Nr. 4400-5015-2382, aprašytas p. 2.1.
Įregistravimo pagrindas: 2013-11-15 Kvalifikacijos pažymėjimas Nr. 2M-M-1945
2021-02-22 Nekilnojamojo daikto kadastro duomenų byla
Įrašas galioja: Nuo 2021-04-19
- 10.2. **Suformuotas naujas (daikto registravimas)**
Daiktas: žemės sklypas Nr. 4400-5015-2382, aprašytas p. 2.1.
Įregistravimo pagrindas: 2021-02-22 Nekilnojamojo daikto kadastro duomenų byla
2021-04-12 Nacionalinės žemės tarnybos teritorinio skyriaus vedėjo sprendimas Nr. 36SK-398-(14.36.110 E.)
Įrašas galioja: Nuo 2021-04-19

11. Registro pastabos ir nuorodos: įrašų nėra

12. Kita informacija: įrašų nėra

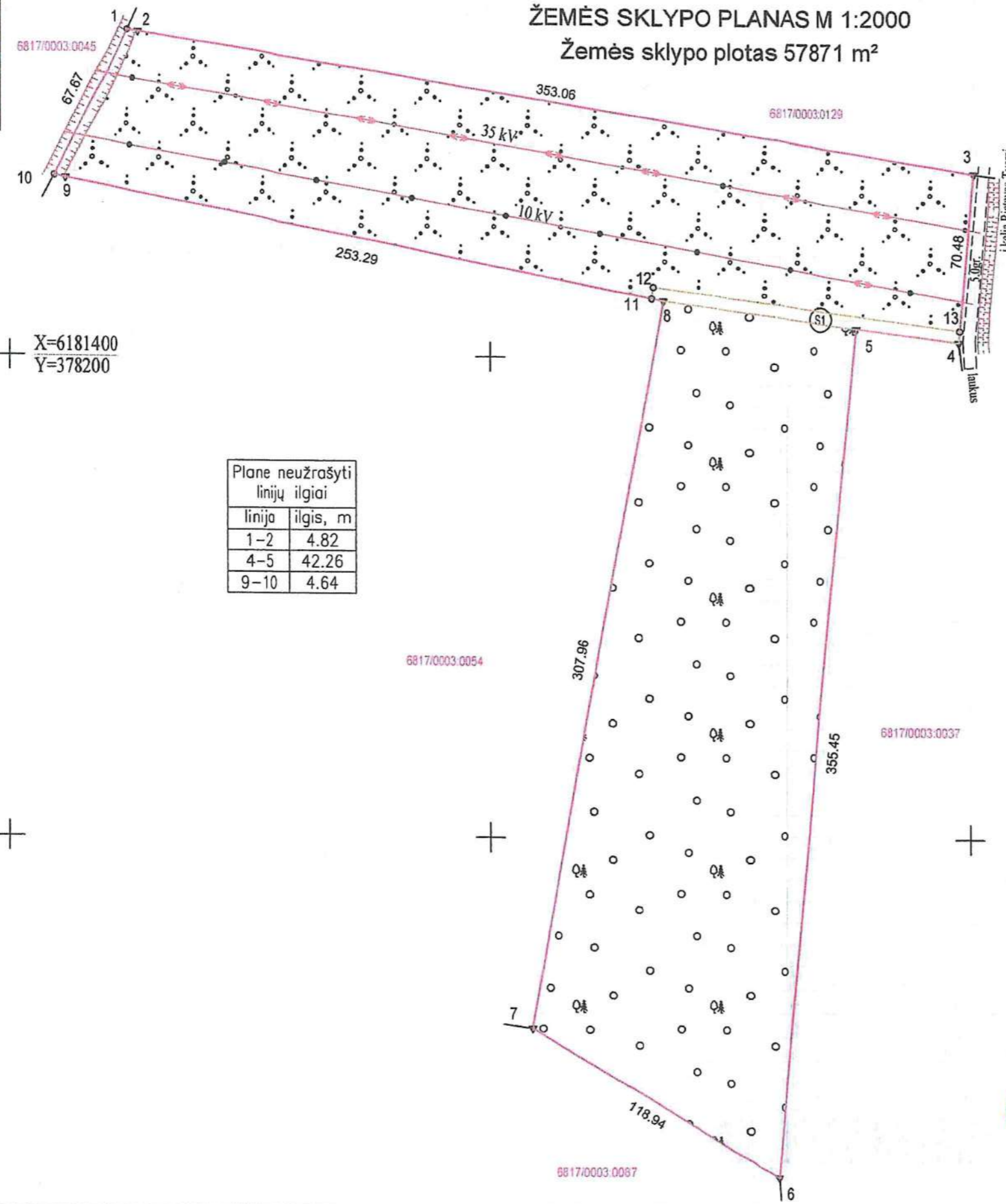
13. Informacija apie duomenų sandoriui tikslinimą: įrašų nėra

Dokumentą atspausdino

ARVYDAS JOKUŽYS



ŽEMĖS SKLYPO PLANAS M 1:2000
 Žemės sklypo plotas 57871 m²



X=6181400
Y=378200

Plane neužrašyti linijų ilgiai	
linija	ilgis, m
1-2	4.82
4-5	42.26
9-10	4.64

Kadastro vietovės pavadinimas:		Giliogiris		
Žemės sklypo kadastro numeris:		kodas	blokas	sklypas
		6 8 1 7 0 0 0 3		
Savivaldybė		Rietavo		
Seniūnija		Tverų		
Gyvenamoji vietovė		Užpelių k.		
Gatvė, namo Nr.		Proj. Nr. 886		
Gretimybė	Gretimo žemės sklypo kadastro Nr.	Pastabos		
1-3	6817/0003:0129			
3-4		5 m. viešasis vidaus kelias		
4-6	6817/0003:0037			
6-7	6817/0003:0087			
7-10	6817/0003:0054			
10-1	6817/0003:0045	Riba griovio viduriu		

Su pagal 2021 m. vasario mėn. 19 d. atliktą žemės sklypo ribų paženklinimą-parodymą parengtame žemės sklypo plane išbraižytomis ribomis ir apskaičiuotu žemės sklypo plotu sutinku.

Žemės sklypo savininkas (esamasis arba būsimasis):

Ind.	Vardas ir pavardė (pavadinimas)	Parašas	Data
	Valstybės įmonė Valstybinių miškų urėdija	<i>[Signature]</i>	2021-02-26



UAB ŽEMAITIJOS PROJEKTAI "Žemaitijos projektai", įm. k. 300590059 Aukštoji g. 3, Telsiai 87334, el. p. alfruzina@gmail.com, tel. 8-687-50196			
	Parašas	Vardas ir pavardė	Data
Direktorė	<i>[Signature]</i>	Alfruzina Katarskienė	2021-02-22
Matininkas			
Matininko kvalifikacijos pažymėjimo Nr. 2M-M-1945			

NEKILNOJAMOJO TURTO REGISTRO DUOMENŲ BAZĖS IŠRAŠAS

2022-03-14 11:36:14

1. Nekilnojamojo turto registre įregistruotas turtas:

Registro Nr.: 44/2621801
Registro tipas: Žemės sklypas
Sudarymo data: 2021-04-28
Rietavo sav., Medingėnų sen., Kiliūnėnų k.

2. Nekilnojamieji daiktai:

2.1. Žemės sklypas
Rietavo sav., Medingėnų sen., Kiliūnėnų k.
Unikalus daikto numeris: 4400-5638-0057
Žemės sklypo kadastro numeris ir kadastro vietovės pavadinimas: 6844/0002:259 Medingėnų k.v.
Daikto pagrindinė naudojimo paskirtis: Miškų ūkio
Žemės sklypo naudojimo būdas: Ūkinių miškų sklypai
Žemės sklypo plotas: 13.6261 ha
Miško žemės plotas: 3.3143 ha
Kelių plotas: 0.3104 ha
Kitos žemės plotas: 10.0014 ha
Žemės ūkio naudmenų našumo balas: 31.8
Matavimų tipas: Žemės sklypas suformuotas atliekant kadastrinius matavimus
Indeksuota žemės sklypo vertė: 8379 Eur
Indeksuota žemės sklypo vertė be miško: 323 Eur
Indeksuota miško vertė: 8056 Eur
Indeksuota miško medynų vertė: 7238 Eur
Žemės sklypo vertė: 2221 Eur
Sklypo vertė be miško žemės ir medynų: 202 Eur
Miško žemės ir medynų vertė: 2019 Eur
Miško medynų vertė: 1508 Eur
Vidutinė rinkos vertė: 14738 Eur
Vidutinės rinkos vertės nustatymo data: 2021-04-28
Vidutinės rinkos vertės nustatymo būdas: Masinis vertinimas
Kadastro duomenų nustatymo data: 2021-04-19

3. Daikto priklausiniai iš kito registro: įrašų nėra

4. Nuosavybė:

4.1. Nuosavybės teisė
Savininkas: LIETUVOS RESPUBLIKA, a.k. 111105555
Daiktas: žemės sklypas Nr. 4400-5638-0057, aprašytas p. 2.1.
Įregistravimo pagrindas: 2021-04-26 Nacionalinės žemės tarnybos teritorinio skyriaus vedėjo sprendimas Nr. 36SK-455-(14.36.110 E.)
Įrašas galioja: Nuo 2021-04-29

5. Valstybės ir savivaldybių žemės patikėjimo teisė:

5.1. Valstybinės žemės patikėjimo teisė
Patikėtinis: Nacionalinė žemės tarnyba prie Žemės ūkio ministerijos, a.k. 188704927
Daiktas: žemės sklypas Nr. 4400-5638-0057, aprašytas p. 2.1.
Įregistravimo pagrindas: 2021-04-26 Nacionalinės žemės tarnybos teritorinio skyriaus vedėjo sprendimas Nr. 36SK-455-(14.36.110 E.)
Įrašas galioja: Nuo 2021-04-29

6. Kitos daiktinės teisės:

6.1. Kelio servitutas - teisė važiuoti transporto priemonėmis, naudotis pėsčiųjų taku, varyti galvijus (tarnaujantis)
Daiktas: žemės sklypas Nr. 4400-5638-0057, aprašytas p. 2.1.
Įregistravimo pagrindas: 2021-04-26 Nacionalinės žemės tarnybos teritorinio skyriaus vedėjo sprendimas Nr. 36SK-455-(14.36.110 E.)
Plotas: 0.3104 ha
Aprašymas: (S1)
Įrašas galioja: Nuo 2021-04-29

7. Juridiniai faktai: įrašų nėra

8. Žymos: įrašų nėra

9. Teritorijos, kuriose taikomos specialiosios žemės naudojimo sąlygos:

9.1. Miško žemė (VI skyrius, trečiasis skirsnis)
Daiktas: žemės sklypas Nr. 4400-5638-0057, aprašytas p. 2.1.
Įregistravimo pagrindas: 2021-04-26 Nacionalinės žemės tarnybos teritorinio skyriaus vedėjo sprendimas Nr. 36SK-455-(14.36.110 E.)
Plotas: 33143.00 kv. m
Įrašas galioja: Nuo 2021-04-28

10. Daikto registravimas ir kadastro žymos:

10.1. Suformuotas naujas (daikto registravimas)
Daiktas: žemės sklypas Nr. 4400-5638-0057, aprašytas p. 2.1.
Įregistravimo pagrindas: 2021-04-19 Nekilnojamojo daikto kadastro duomenų byla
2021-04-26 Nacionalinės žemės tarnybos teritorinio skyriaus vedėjo sprendimas Nr. 36SK-455-(14.36.110 E.)
Įrašas galioja: Nuo 2021-04-28

10.2. Kadastrinius matavimus atliko (kadastro žyma)

ALFRUZINA KATARSKIENĖ
Daiktas: žemės sklypas Nr. 4400-5638-0057, aprašytas p. 2.1.
Įregistravimo pagrindas: 2013-11-15 Kvalifikacijos pažymėjimas Nr. 2M-M-1945
2021-04-19 Nekilnojamojo daikto kadastro duomenų byla
Įrašas galioja: Nuo 2021-04-28

11. Registro pastabos ir nuorodos: įrašų nėra

12. Kita informacija: įrašų nėra

13. Informacija apie duomenų sandoriui tikslinimą: įrašų nėra

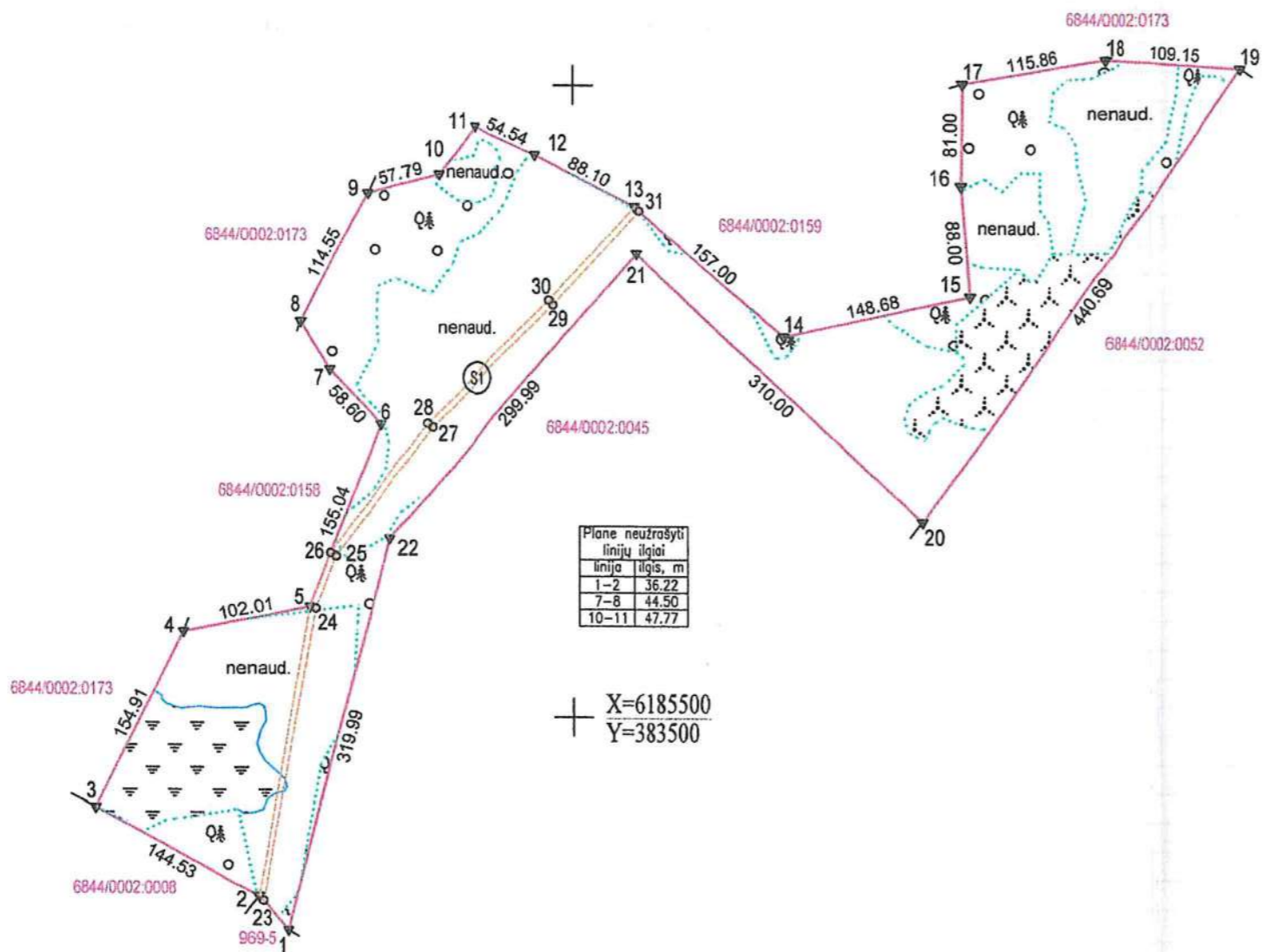
Dokumentą atspausdino

ARVYDAS JOKUŽYS

Žemės sklypo išdėstymo schema



ŽEMĖS SKLYPO PLANAS M 1:5000
Žemės sklypo plotas 136261 m²



linija	ilgis, m
1-2	36.22
7-8	44.50
10-11	47.77

X=6185500
Y=383500



Kadastro vietovės pavadinimas:	Medingėnai		
Žemės sklypo kadastro numeris:	kodas	blokas	sklypas
	6 8 4 4 0 0 0 2 0 0 0 0		
Savivaldybė	Rietavo		
Seniūnija	Medingėnų		
Gyvenamoji vietovė	Kiliūnėnų k.		
Gatvė, namo Nr.	proj. Nr.969-4		
Gretimybė	Gretimio žemės sklypo kadastro Nr.	Pastabos	
1-2		Proj. Nr. 969-5	
2-3	6844/0002:0008		
3-4	6844/0002:0173		
4-8	6844/0002:0158		
8-9	6844/0002:0173		
9-17	6844/0002:0159		
17-19	6844/0002:0173		
19-20	6844/0002:0052	Kadastriniai matavimai	
20-1	6844/0002:0045	Kadastriniai matavimai	

Su pagal 2020 m. lapkričio mėn. 19 d. atliktą žemės sklypo ribų paženklinimą-parodymą parengtame žemės sklypo plane išbraižytomis ribomis ir apskaičiuotu žemės sklypo plotu sutinku.

Žemės sklypo savininkas (esamasis arba būsimasis):

Ind.	Vardas ir pavardė (pavadinimas)	Parašas	Data
	Valstybės įmonė Valstybinių miškų urėdija	<i>Arvydas Jokužys</i>	2021-04-19

UAB ŽEMAITIJOS PROJEKTAI "Žemaitijos projektai", įm. k. 300590059
Aukštoji g. 3, Telšiai 87334,
el. p. alfruzina@gmail.com, tel. 8-687-50196

Parašas	Vardas ir pavardė	Data
<i>Alfruzina</i>	Alfruzina Kataraskienė	2021-04-19
<i>Darius</i>	Darius Šukšteris	2021-04-19

Matininko kvalifikacijos pažymėjimo Nr. 2M-M-1945

