


**VARĖNOS RAJONO SAVIVALDYBĖS TERITORIJOJE ESANČIŲ VALSTYBINIŲ MIŠKŲ  
ŪKIO PASKIRTIES ŽEMĖS SKLYPŲ  
SĄRAŠAS**

Eil. Nr.	Kadastro vietovės pavadinimas	Informacija apie įregistruotus Nekilnojamojo turto registre valstybės vardu žemės sklypus, numatomus perduoti VĮ Valstybinių miškų urėdijai		
		Žemės sklypo Nr. žemės reformos žemėtvarkos projekte	Žemės sklypo kadastro Nr.	Sklypo plotas, ha
1.	Kabelių k. v.	1071	3810/0001:463	0,4729
2.	Kabelių k. v.	1072	3810/0001:466	1,2355
3.	Kabelių k. v.	1073	3810/0002:309	35,7557
4.	Kabelių k. v.	1111	3810/0002:308	1,6756
5.	Kabelių k. v.	1074	3810/0003:63	13,5863
6.	Kabelių k. v.	1075	3810/0003:61	10,0114
7.	Kabelių k. v.	1076	3810/0003:62	6,9688
8.	Kabelių k. v.	1077	3810/0004:191	9,9087
9.	Kabelių k. v.	1078	3810/0004:192	4,0480
10.	Kabelių k. v.	1079	3810/0004:189	43,0924
11.	Kabelių k. v.	1120	3810/0004:190	2,5541
12.	Kabelių k. v.	1113	3810/0005:169	4,5939
13.	Kabelių k. v.	1114	3810/0005:171	1,6808
14.	Kabelių k. v.	1119	3810/0006:278	10,3427
15.	Kabelių k. v.	1112	3810/0006:279	7,1476
16.	Kabelių k. v.	1082	3810/0006:276	3,8355
17.	Kabelių k. v.	1081	3810/0006:277	26,9908
18.	Trasninko k. v.	848	3870/0003:285	19,8272
19.	Trasninko k. v.	845	3870/0004:132	7,6354
20.	Trasninko k. v.	844	3870/0004:131	5,1687
21.	Trasninko k. v.	843	3870/0004:133	5,1970
22.	Trasninko k. v.	842	3870/0004:134	1,5854
23.	Trasninko k. v.	841	3870/0004:135	1,6559
24.	Trasninko k. v.	826	3870/0005:100	22,0011
25.	Trasninko k. v.	830	3870/0005:102	12,8616
26.	Trasninko k. v.	831	3870/0005:98	1,5639
27.	Trasninko k. v.	832	3870/0005:99	13,1848
28.	Trasninko k. v.	834	3870/0005:103	9,2455
29.	Trasninko k. v.	835	3870/0005:101	1,1143
30.	Trasninko k. v.	836	3870/0005:97	9,9993
31.	Trasninko k. v.	838	3870/0005:96	1,3864
32.	Trasninko k. v.	839	3870/0005:104	6,3256
33.	Trasninko k. v.	840	3870/0005:105	4,7916
<b>Iš viso:</b>				<b>307,4444</b>

Parengė:  
Nacionalinės žemės tarnybos  
prie Žemės ūkio ministerijos  
Varėnos skyriaus vedėja



Vilma Ivanauskaitė Mizarienė

Suderinta:  
Valstybės įmonės Valstybinių miškų urėdijos  
Veisiejų regioninio padalinio vadovas



Zenonas Naujokas



VALSTYBĖS ĮMONĖ REGISTRŲ CENTRAS  
Lvovo g. 25-101, 09320 Vilnius, tel. (8 5) 2688 262, el. p. info@registrucentras.lt  
Duomenys kaupiami ir saugomi Juridinių asmenų registre, kodas 124110246

## NEKILNOJAMOJO TURTO REGISTRO DUOMENŲ BAZĖS IŠRAŠAS

2020-10-06 13:46:11

### 1. Nekilnojamojo turto registre įregistruotas turtas:

Registro Nr.: 44/2316356  
Registro tipas: Žemės sklypas  
Sudarymo data: 2019-01-14  
Varėnos r. sav., Marcinkonių sen., Kabelių k.

### 2. Nekilnojamieji daiktai:

2.1. Žemės sklypas  
Varėnos r. sav., Marcinkonių sen., Kabelių k.  
Unikalus daikto numeris: 4400-5100-8532  
Žemės sklypo kadastro numeris ir kadastro vietovės pavadinimas: 3810/0001:463 Kabelių k.v.  
Daikto pagrindinė naudojimo paskirtis: Miškų ūkio  
Žemės sklypo naudojimo būdas: Apsauginių miškų sklypai  
Žemės sklypo plotas: 0.4729 ha  
Miško žemės plotas: 0.4729 ha  
Matavimų tipas: Žemės sklypas suformuotas atliekant kadastrinius matavimus  
Indeksuota žemės sklypo vertė: 1272 Eur  
Indeksuota miško vertė: 1272 Eur  
Indeksuota miško medynų vertė: 1200 Eur  
Žemės sklypo vertė: 295 Eur  
Miško žemės ir medynų vertė: 295 Eur  
Miško medynų vertė: 250 Eur  
Vidutinė rinkos vertė: 1318 Eur  
Vidutinės rinkos vertės nustatymo data: 2019-01-14  
Vidutinės rinkos vertės nustatymo būdas: Masinis vertinimas  
Kadastro duomenų nustatymo data: 2018-10-17

### 3. Daikto priklausiniai iš kito registro: įrašų nėra

### 4. Nuosavybė:

4.1. Nuosavybės teisė  
Savininkas: LIETUVOS RESPUBLIKA, a.k. 111105555  
Daiktas: žemės sklypas Nr. 4400-5100-8532, aprašytas p. 2.1.  
Įregistravimo pagrindas: 2019-01-09 Nacionalinės žemės tarnybos teritorinio skyriaus vedėjo sprendimas Nr. 3SK-72-(14.3.110.)  
Įrašas galioja: Nuo 2019-01-18

### 5. Valstybės ir savivaldybių žemės patikėjimo teisė:

5.1. Valstybinė žemės patikėjimo teisė  
Patikėtinis: Nacionalinė žemės tarnyba prie Žemės ūkio ministerijos, a.k. 188704927  
Daiktas: žemės sklypas Nr. 4400-5100-8532, aprašytas p. 2.1.  
Įregistravimo pagrindas: 2019-01-09 Nacionalinės žemės tarnybos teritorinio skyriaus vedėjo sprendimas Nr. 3SK-72-(14.3.110.)  
Įrašas galioja: Nuo 2019-01-18

### 6. Kitos daiktinės teisės: įrašų nėra

### 7. Juridiniai faktai: įrašų nėra

### 8. Žymos: įrašų nėra

### 9. Teritorijos, kuriose taikomos specialiosios žemės naudojimo sąlygos:

9.1. Valstybinių parkų ar valstybinių draustinių buferinės apsaugos zonos (V skyrius, dvidešimt ketvirtasis skirsnis)  
Daiktas: žemės sklypas Nr. 4400-5100-8532, aprašytas p. 2.1.  
Įregistravimo pagrindas: 2019-06-06 Lietuvos Respublikos specialiųjų žemės naudojimo sąlygų įstatymas Nr. XIII-2166  
2019-12-19 Lietuvos Respublikos žemės ūkio ministro įsakymas Nr. 3D-711  
Plotas: 0.4729 ha  
Įrašas galioja: Nuo 2020-01-02

9.2. Miško žemė (VI skyrius, trečiasis skirsnis)  
Daiktas: žemės sklypas Nr. 4400-5100-8532, aprašytas p. 2.1.  
Įregistravimo pagrindas: 2019-06-06 Lietuvos Respublikos specialiųjų žemės naudojimo sąlygų įstatymas Nr. XIII-2166  
2019-12-19 Lietuvos Respublikos žemės ūkio ministro įsakymas Nr. 3D-711  
Plotas: 0.4729 ha  
Įrašas galioja: Nuo 2020-01-02

### 10. Daikto registravimas ir kadastro žymos:

10.1. Kadastrinius matavimus atliko (kadastro žyma)

**ANTANAS STEPULAITIS**

Daiktas: žemės sklypas Nr. 4400-5100-8532, aprašytas p. 2.1.

[registravimo pagrindas: 2008-09-03 Kvalifikacijos pažymėjimas Nr. 2M-M-607

2018-10-17 Nekilnojamojo daikto kadastro duomenų byla

[rašas galioja: Nuo 2019-01-14

10.2.

**Suformuotas naujas (daikto registravimas)**

Daiktas: žemės sklypas Nr. 4400-5100-8532, aprašytas p. 2.1.

[registravimo pagrindas: 2018-10-17 Nekilnojamojo daikto kadastro duomenų byla

2019-01-09 Nacionalinės žemės tarnybos teritorinio skyriaus vedėjo  
sprendimas Nr. 3SK-72-(14.3.110.)

[rašas galioja: Nuo 2019-01-14

**11. Registro pastabos ir nuorodos:** įrašų nėra**12. Kita informacija:** įrašų nėra**13. Informacija apie duomenų sandoriui tikslinimą:** įrašų nėra

Dokumentą atspausdino



**VALSTYBĖS ĮMONĖ REGISTRŲ CENTRAS**  
 Lvovo g. 25-101, 09320 Vilnius, tel. (8 5) 2688 262, el. p. info@registrucentras.lt  
 Duomenys kaupiami ir saugomi Juridinių asmenų registre, kodas 124110246

## NEKILNOJAMOJO TURTO REGISTRO DUOMENŲ BAZĖS IŠRAŠAS

2020-10-06 13:46:56

### 1. Nekilnojamojo turto registre įregistruotas turtas:

Registro Nr.: 44/2334026  
 Registro tipas: Žemės sklypas  
 Sudarymo data: 2019-03-27  
 Varėnos r. sav., Marcinkonių sen., Kabelių k.

### 2. Nekilnojamieji daiktai:

2.1. Žemės sklypas  
 Varėnos r. sav., Marcinkonių sen., Kabelių k.

Unikalus daikto numeris: 4400-5101-0947

Žemės sklypo kadastro numeris ir kadastro vietovės

pavadinimas: 3810/0001:466 Kabelių k.v.

Daikto pagrindinė naudojimo paskirtis: Miškų ūkio

Žemės sklypo naudojimo būdas: Apsauginių miškų sklypai

Žemės sklypo plotas: 1.2355 ha

Miško žemės plotas: 1.2355 ha

Nusausintos žemės plotas: 0.7915 ha

Žemės ūkio naudmenų našumo balas: 29.4

Matavimų tipas: Žemės sklypas suformuotas atliekant kadastrinius matavimus

Indeksuota žemės sklypo vertė: 3613 Eur

Indeksuota miško vertė: 3613 Eur

Indeksuota miško medynų vertė: 3466 Eur

Žemės sklypo vertė: 814 Eur

Miško žemės ir medynų vertė: 814 Eur

Miško medynų vertė: 722 Eur

Vidutinė rinkos vertė: 318 Eur

Vidutinės rinkos vertės nustatymo data: 2019-03-27

Vidutinės rinkos vertės nustatymo būdas: Masinis vertinimas

Kadastro duomenų nustatymo data: 2018-10-17

### 3. Daikto priklausiniai iš kito registro: įrašų nėra

### 4. Nuosavybė:

4.1. Nuosavybės teisė

Savininkas: LIETUVOS RESPUBLIKA, a.k. 111105555

Daiktas: žemės sklypas Nr. 4400-5101-0947, aprašytas p. 2.1.

Įregistravimo pagrindas: 2019-01-25 Nacionalinės žemės tarnybos teritorinio skyriaus vedėjo sprendimas Nr. 3SK-201-(14.3.110.)

Įrašas galioja: Nuo 2019-04-02

### 5. Valstybės ir savivaldybių žemės patikėjimo teisė:

5.1. Valstybinės žemės patikėjimo teisė

Patikėtinis: Nacionalinė žemės tarnyba prie Žemės ūkio ministerijos, a.k. 188704927

Daiktas: žemės sklypas Nr. 4400-5101-0947, aprašytas p. 2.1.

Įregistravimo pagrindas: 2019-01-25 Nacionalinės žemės tarnybos teritorinio skyriaus vedėjo sprendimas Nr. 3SK-201-(14.3.110.)

Įrašas galioja: Nuo 2019-04-02

### 6. Kitos daiktinės teisės:

6.1. Kelio servitutas - teisė važiuoti transporto priemonėmis, naudotis pėsčiųjų

taku, varyti galvijus (tarnaujantis)

Daiktas: žemės sklypas Nr. 4400-5101-0947, aprašytas p. 2.1.

Įregistravimo pagrindas: 2019-01-25 Nacionalinės žemės tarnybos teritorinio skyriaus vedėjo sprendimas Nr. 3SK-201-(14.3.110.)

Plotas: 844.00 kv. m

Įrašas galioja: Nuo 2019-04-02

### 7. Juridiniai faktai: įrašų nėra

### 8. Žymos: įrašų nėra

### 9. Teritorijos, kuriose taikomos specialiosios žemės naudojimo sąlygos:

9.1. Valstybinių parkų ar valstybinių draustinių buferinės apsaugos zonos (V

skyrius, dvidešimt ketvirtasis skirsnis)

Daiktas: žemės sklypas Nr. 4400-5101-0947, aprašytas p. 2.1.

Įregistravimo pagrindas: 2019-06-06 Lietuvos Respublikos specialiujų žemės naudojimo sąlygų įstatymas Nr. XIII-2166

2019-12-19 Lietuvos Respublikos žemės ūkio ministro įsakymas Nr. 3D-711

Plotas: 1.2355 ha

Įrašas galioja: Nuo 2020-01-02

9.2. Miško žemė (VI skyrius, trečiasis skirsnis)

Daiktas: žemės sklypas Nr. 4400-5101-0947, aprašytas p. 2.1.  
Įregistravimo pagrindas: 2019-06-06 Lietuvos Respublikos specialiųjų žemės naudojimo sąlygų įstatymas Nr. XIII-2166  
2019-12-19 Lietuvos Respublikos žemės ūkio ministro įsakymas Nr. 3D-711  
Plotas: 1.2355 ha  
Įrašas galioja: Nuo 2020-01-02

9.3.

Melioruotos žemės ir melioracijos statinių apsaugos zonos (VI skyrius, antrasis skirsnis)  
Daiktas: žemės sklypas Nr. 4400-5101-0947, aprašytas p. 2.1.  
Įregistravimo pagrindas: 2019-06-06 Lietuvos Respublikos specialiųjų žemės naudojimo sąlygų įstatymas Nr. XIII-2166  
2019-12-19 Lietuvos Respublikos žemės ūkio ministro įsakymas Nr. 3D-711  
Plotas: 0.7915 ha  
Įrašas galioja: Nuo 2020-01-02

**10. Daikto registravimas ir kadastro žymos:**

10.1.

Kadastrinius matavimus atliko (kadastro žyma)  
ANTANAS STEPULAITIS  
Daiktas: žemės sklypas Nr. 4400-5101-0947, aprašytas p. 2.1.  
Įregistravimo pagrindas: 2008-09-03 Kvalifikacijos pažymėjimas Nr. 2M-M-607  
2018-10-17 Nekilnojamojo daikto kadastro duomenų byla  
Įrašas galioja: Nuo 2019-03-27

10.2.

Suformuotas naujas (daikto registravimas)  
Daiktas: žemės sklypas Nr. 4400-5101-0947, aprašytas p. 2.1.  
Įregistravimo pagrindas: 2018-10-17 Nekilnojamojo daikto kadastro duomenų byla  
2019-01-25 Nacionalinės žemės tarnybos teritorinio skyriaus vedėjo sprendimas Nr. 3SK-201-(14.3.110.)  
Įrašas galioja: Nuo 2019-03-27

**11. Registro pastabos ir nuorodos:** įrašų nėra**12. Kita informacija:** įrašų nėra**13. Informacija apie duomenų sandoriui tikslinimą:** įrašų nėra

Dokumentą atspausdino



**VALSTYBĖS ĮMONĖ REGISTRŲ CENTRAS**  
 Lvovo g. 25-101, 09320 Vilnius, tel. (8 5) 2688 262, el. p. info@registrucentras.lt  
 Duomenys kaupiami ir saugomi Juridinių asmenų registre, kodas 124110246

## NEKILNOJAMOJO TURTO REGISTRO DUOMENŲ BAZĖS IŠRAŠAS

2020-10-06 13:47:29

### 1. Nekilnojamojo turto registre įregistruotas turtas:

Registro Nr.: 44/2335348  
 Registro tipas: Žemės sklypas  
 Sudarymo data: 2019-04-01  
 Varėnos r. sav., Marcinkonių sen., Musteikos k.

### 2. Nekilnojamieji daiktai:

2.1. Žemės sklypas  
 Varėnos r. sav., Marcinkonių sen., Musteikos k.  
 Unikalus daikto numeris: 4400-5100-9548  
 Žemės sklypo kadastro numeris ir kadastro vietovės pavadinimas: 3810/0002:309 Kabelių k.v.  
 Daikto pagrindinė naudojimo paskirtis: Miškų ūkio  
 Žemės sklypo naudojimo būdas: Apsauginių miškų sklypai  
 Žemės sklypo plotas: 35.7557 ha  
 Miško žemės plotas: 35.7557 ha  
 Matavimų tipas: Žemės sklypas suformuotas atliekant kadastrinius matavimus  
 Indeksuota žemės sklypo vertė: 78029 Eur  
 Indeksuota miško vertė: 78029 Eur  
 Indeksuota miško medynų vertė: 72739 Eur  
 Žemės sklypo vertė: 18460 Eur  
 Miško žemės ir medynų vertė: 18460 Eur  
 Miško medynų vertė: 15154 Eur  
 Vidutinė rinkos vertė: 80449 Eur  
 Vidutinės rinkos vertės nustatymo data: 2019-04-01  
 Vidutinės rinkos vertės nustatymo būdas: Masinis vertinimas  
 Kadastro duomenų nustatymo data: 2018-10-18

### 3. Daikto priklausiniai iš kito registro: įrašų nėra

### 4. Nuosavybė:

4.1. Nuosavybės teisė  
 Savininkas: LIETUVOS RESPUBLIKA, a.k. 111105555  
 Daiktas: žemės sklypas Nr. 4400-5100-9548, aprašytas p. 2.1.  
 Įregistravimo pagrindas: 2019-01-25 Nacionalinės žemės tarnybos teritorinio skyriaus vedėjo sprendimas Nr. 3SK-213-(14.3.110.)  
 Įrašas galioja: Nuo 2019-04-01

### 5. Valstybės ir savivaldybių žemės patikėjimo teisė:

5.1. Valstybinės žemės patikėjimo teisė  
 Patikėtinis: Nacionalinė žemės tarnyba prie Žemės ūkio ministerijos, a.k. 188704927  
 Daiktas: žemės sklypas Nr. 4400-5100-9548, aprašytas p. 2.1.  
 Įregistravimo pagrindas: 2019-01-25 Nacionalinės žemės tarnybos teritorinio skyriaus vedėjo sprendimas Nr. 3SK-213-(14.3.110.)  
 Įrašas galioja: Nuo 2019-04-01

### 6. Kitos daiktinės teisės :

6.1. Kelio servitutas - teisė važiuoti transporto priemonėmis, naudotis pėsčiųjų taku, vartyti galvijas (tarnaujantis)  
 Daiktas: žemės sklypas Nr. 4400-5100-9548, aprašytas p. 2.1.  
 Įregistravimo pagrindas: 2019-01-25 Nacionalinės žemės tarnybos teritorinio skyriaus vedėjo sprendimas Nr. 3SK-213-(14.3.110.)  
 Plotas: 0.2683 ha  
 Įrašas galioja: Nuo 2019-04-01

### 7. Juridiniai faktai: įrašų nėra

### 8. Žymos: įrašų nėra

### 9. Teritorijos, kuriose taikomos specialiosios žemės naudojimo sąlygos:

9.1. Miško žemė (VI skyrius, trečiasis skirsnis)  
 Daiktas: žemės sklypas Nr. 4400-5100-9548, aprašytas p. 2.1.  
 Įregistravimo pagrindas: 2019-06-06 Lietuvos Respublikos specialiųjų žemės naudojimo sąlygų įstatymas Nr. XIII-2166  
 2019-12-19 Lietuvos Respublikos žemės ūkio ministro įsakymas Nr. 3D-711  
 Plotas: 35.7557 ha  
 Įrašas galioja: Nuo 2020-01-02

### 10. Daikto registravimas ir kadastro žymos:

10.1. Suformuotas naujas (daikto registravimas)  
 Daiktas: žemės sklypas Nr. 4400-5100-9548, aprašytas p. 2.1.

[registravimo pagrindas: 2018-10-18 Nekilnojamojo daikto kadastro duomenų byla  
2019-01-25 Nacionalinės žemės tarnybos teritorinio skyriaus vedėjo  
sprendimas Nr. 3SK-213-(14.3.110.)

[rašas galioja: Nuo 2019-04-01

10.2.

Kadastrinius matavimus atliko (kadastro žyma)

ŽANA KALIŪNIENĖ

Daiktas: žemės sklypas Nr. 4400-5100-9548, aprašytas p. 2.1.

[registravimo pagrindas: 2017-10-05 Kvalifikacijos pažymėjimas Nr. 2M-M-2558

2018-10-18 Nekilnojamojo daikto kadastro duomenų byla

[rašas galioja: Nuo 2019-04-01

11. Registro pastabos ir nuorodos: įrašų nėra

12. Kita informacija: įrašų nėra

13. Informacija apie duomenų sandoriui tikslinimą: įrašų nėra

Dokumentą atspausdino



**VALSTYBĖS ĮMONĖ REGISTRŲ CENTRAS**  
 Lvovo g. 25-101, 09320 Vilnius, tel. (8 5) 2688 262, el. p. info@registrucentras.lt  
 Duomenys kaupiami ir saugomi Juridinių asmenų registre, kodas 124110246

## NEKILNOJAMOJO TURTO REGISTRO DUOMENŲ BAZĖS IŠRAŠAS

2020-10-06 13:53:27

### 1. Nekilnojamojo turto registre įregistruotas turtas:

Registro Nr.: 44/2333550  
 Registro tipas: Žemės sklypas  
 Sudarymo data: 2019-03-25  
 Varėnos r. sav., Marcinkonių sen., Mustelkos k.

### 2. Nekilnojamieji daiktai:

2.1. Žemės sklypas  
 Varėnos r. sav., Marcinkonių sen., Mustelkos k.  
 Unikalus daikto numeris: 4400-5099-0248  
 Žemės sklypo kadastro numeris ir kadastro vietovės pavadinimas: 3810/0002:308 Kabelių k.v.  
 Daikto pagrindinė naudojimo paskirtis: Miškų ūkio  
 Žemės sklypo naudojimo būdas: Apsauginių miškų sklypai  
 Žemės sklypo plotas: 1.6756 ha  
 Miško žemės plotas: 1.6756 ha  
 Matavimų tipas: Žemės sklypas suformuotas atliekant kadastrinius matavimus  
 Indeksuota žemės sklypo vertė: 299 Eur  
 Indeksuota miško vertė: 299 Eur  
 Indeksuota miško medynų vertė: 178 Eur  
 Žemės sklypo vertė: 113 Eur  
 Miško žemės ir medynų vertė: 113 Eur  
 Miško medynų vertė: 37 Eur  
 Vidutinė rinkos vertė: 603 Eur  
 Vidutinės rinkos vertės nustatymo data: 2019-03-26  
 Vidutinės rinkos vertės nustatymo būdas: Masinis vertinimas  
 Kadastro duomenų nustatymo data: 2018-10-17

### 3. Daikto priklausiniai iš kito registro: įrašų nėra

### 4. Nuosavybė:

4.1. Nuosavybės teisė  
 Savininkas: LIETUVOS RESPUBLIKA, a.k. 111105555  
 Daiktas: žemės sklypas Nr. 4400-5099-0248, aprašytas p. 2.1.  
 Įregistravimo pagrindas: 2019-01-25 Nacionalinės žemės tarnybos teritorinio skyriaus vedėjo sprendimas Nr. 3SK-210-(14.3.110.)  
 Įrašas galioja: Nuo 2019-04-02

### 5. Valstybės ir savivaldybių žemės patikėjimo teisė:

5.1. Valstybinės žemės patikėjimo teisė  
 Patikėtinis: Nacionalinė žemės tarnyba prie Žemės ūkio ministerijos, a.k. 188704927  
 Daiktas: žemės sklypas Nr. 4400-5099-0248, aprašytas p. 2.1.  
 Įregistravimo pagrindas: 2019-01-25 Nacionalinės žemės tarnybos teritorinio skyriaus vedėjo sprendimas Nr. 3SK-210-(14.3.110.)  
 Įrašas galioja: Nuo 2019-04-02

### 6. Kitos daiktinės teisės :

6.1. Kelio servitutas - teisė važiuoti transporto priemonėmis, naudotis pėsčiųjų taku, varyti galvijus (viešpataujantis)  
 Daiktas: žemės sklypas Nr. 4400-5099-0248, aprašytas p. 2.1.  
 Įregistravimo pagrindas: 2019-01-25 Nacionalinės žemės tarnybos teritorinio skyriaus vedėjo sprendimas Nr. 3SK-210-(14.3.110.)  
 Įrašas galioja: Nuo 2019-04-02

### 7. Juridiniai faktai: įrašų nėra

### 8. Žymos: įrašų nėra

### 9. Teritorijos, kuriose taikomos specialiosios žemės naudojimo sąlygos:

9.1. Miško žemė (VI skyrius, trečiasis skirsnis)  
 Daiktas: žemės sklypas Nr. 4400-5099-0248, aprašytas p. 2.1.  
 Įregistravimo pagrindas: 2019-06-06 Lietuvos Respublikos specialiųjų žemės naudojimo sąlygų įstatymas Nr. XIII-2166  
 2019-12-19 Lietuvos Respublikos žemės ūkio ministro įsakymas Nr. 3D-711  
 Plotas: 1.6756 ha  
 Įrašas galioja: Nuo 2020-01-02

### 10. Daikto registravimas ir kadastro žymos:

10.1. Kadastrinius matavimus atliko (kadastro žyma)  
 ANTANAS STEPULAITIS  
 Daiktas: žemės sklypas Nr. 4400-5099-0248, aprašytas p. 2.1.

[registravimo pagrindas: 2008-09-03 Kvalifikacijos pažymėjimas Nr. 2M-M-607  
2018-10-17 Nekilnojamojo daikto kadastro duomenų byla  
[rašas galioja: Nuo 2019-03-26

10.2.

**Suformuotas naujas (daikto registravimas)**  
Daiktas: žemės sklypas Nr. 4400-5099-0248, aprašytas p. 2.1.  
[registravimo pagrindas: 2018-10-17 Nekilnojamojo daikto kadastro duomenų byla  
2019-01-25 Nacionalinės žemės tarnybos teritorinio skyriaus vedėjo  
sprendimas Nr. 3SK-210-(14.3.110.)  
[rašas galioja: Nuo 2019-03-26

11. Registro pastabos ir nuorodos: įrašų nėra

12. Kita informacija: įrašų nėra

13. Informacija apie duomenų sandoriui tikslinimą: įrašų nėra

Dokumentą atspausdino



## VALSTYBĖS ĮMONĖ REGISTRŲ CENTRAS

Lvovo g. 25-101, 09320 Vilnius, tel. (8 5) 2688 262, el. p. info@registrucentras.lt  
Duomenys kaupiami ir saugomi Juridinių asmenų registre, kodas 124110246

## NEKILNOJAMOJO TURTO REGISTRO DUOMENŲ BAZĖS IŠRAŠAS

2020-10-06 13:48:00

## 1. Nekilnojamojo turto registre įregistruotas turtas:

Registro Nr.: 44/2333311  
Registro tipas: Žemės sklypas  
Sudarymo data: 2019-03-25  
Varėnos r. sav., Marcinkonių sen., Grybailios k.

## 2. Nekilnojamieji daiktai:

2.1. Žemės sklypas  
Varėnos r. sav., Marcinkonių sen., Grybailios k.  
Unikalus daikto numeris: 4400-5099-5167  
Žemės sklypo kadastro numeris ir kadastro vietovės pavadinimas: 3810/0003:63 Kabelių k.v.  
Daikto pagrindinė naudojimo paskirtis: Miškų ūkio  
Žemės sklypo naudojimo būdas: Apsauginių miškų sklypai  
Žemės sklypo plotas: 13.5863 ha  
Miško žemės plotas: 13.5863 ha  
Žemės ūkio naudmenų našumo balas: 23.9  
Matavimų tipas: Žemės sklypas suformuotas atliekant kadastrinius matavimus  
Indeksuota žemės sklypo vertė: 45030 Eur  
Indeksuota miško vertė: 45030 Eur  
Indeksuota miško medynų vertė: 43018 Eur  
Žemės sklypo vertė: 10220 Eur  
Miško žemės ir medynų vertė: 10220 Eur  
Miško medynų vertė: 8962 Eur  
Vidutinės rinkos vertės nustatymo data: 2019-03-25  
Vidutinės rinkos vertės nustatymo būdas: Masinis vertinimas  
Kadastro duomenų nustatymo data: 2018-10-15

## 3. Daikto priklausiniai iš kito registro: įrašų nėra

## 4. Nuosavybė:

4.1. Nuosavybės teisė  
Savininkas: LIETUVOS RESPUBLIKA, a.k. 111105555  
Daiktas: žemės sklypas Nr. 4400-5099-5167, aprašytas p. 2.1.  
Įregistravimo pagrindas: 2019-01-25 Nacionalinės žemės tarnybos teritorinio skyriaus vedėjo sprendimas Nr. 3SK-226-(14.3.110.)  
Įrašas galioja: Nuo 2019-03-29

## 5. Valstybės ir savivaldybių žemės patikėjimo teisė:

5.1. Valstybinės žemės patikėjimo teisė  
Patikėtinis: Nacionalinė žemės tarnyba prie Žemės ūkio ministerijos, a.k. 188704927  
Daiktas: žemės sklypas Nr. 4400-5099-5167, aprašytas p. 2.1.  
Įregistravimo pagrindas: 2019-01-25 Nacionalinės žemės tarnybos teritorinio skyriaus vedėjo sprendimas Nr. 3SK-226-(14.3.110.)  
Įrašas galioja: Nuo 2019-03-29

## 6. Kitos daiktinės teisės : įrašų nėra

## 7. Juridiniai faktai: įrašų nėra

## 8. Žymos: įrašų nėra

## 9. Teritorijos, kuriose taikomos specialiosios žemės naudojimo sąlygos:

9.1. Paviršinių vandens telkinių pakrantės apsaugos juostos (VI skyrius, aštuntasis skirsnis)  
Daiktas: žemės sklypas Nr. 4400-5099-5167, aprašytas p. 2.1.  
Įregistravimo pagrindas: 2019-06-06 Lietuvos Respublikos specialiųjų žemės naudojimo sąlygų įstatymas Nr. XIII-2166  
2019-12-19 Lietuvos Respublikos žemės ūkio ministro įsakymas Nr. 3D-711  
Plotas: 0.0224 ha  
Įrašas galioja: Nuo 2020-01-02

9.2. Paviršinių vandens telkinių apsaugos zonos (VI skyrius, septintasis skirsnis)  
Daiktas: žemės sklypas Nr. 4400-5099-5167, aprašytas p. 2.1.  
Įregistravimo pagrindas: 2019-06-06 Lietuvos Respublikos specialiųjų žemės naudojimo sąlygų įstatymas Nr. XIII-2166  
2019-12-19 Lietuvos Respublikos žemės ūkio ministro įsakymas Nr. 3D-711  
Plotas: 0.0224 ha  
Įrašas galioja: Nuo 2020-01-02

9.3. Valstybinių parkų ar valstybinių draustinių buferinės apsaugos zonos (V skyrius, dvidešimt ketvirtasis skirsnis)

- Daiktas: žemės sklypas Nr. 4400-5099-5167, aprašytas p. 2.1.  
[registravimo pagrindas: 2019-06-06 Lietuvos Respublikos specialiųjų žemės naudojimo sąlygų įstatymas Nr. XIII-2166  
2019-12-19 Lietuvos Respublikos žemės ūkio ministro įsakymas Nr. 3D-711  
Plotas: 13.5799 ha  
[rašas galioja: Nuo 2020-01-02
- 9.4. **Miško žemė (VI skyrius, trečiasis skirsnis)**  
Daiktas: žemės sklypas Nr. 4400-5099-5167, aprašytas p. 2.1.  
[registravimo pagrindas: 2019-06-06 Lietuvos Respublikos specialiųjų žemės naudojimo sąlygų įstatymas Nr. XIII-2166  
2019-12-19 Lietuvos Respublikos žemės ūkio ministro įsakymas Nr. 3D-711  
Plotas: 13.5799 ha  
[rašas galioja: Nuo 2020-01-02
- 9.5. **Žemės gelmių išteklių telkiniai (VI skyrius, tryliktasis skirsnis)**  
Daiktas: žemės sklypas Nr. 4400-5099-5167, aprašytas p. 2.1.  
[registravimo pagrindas: 2019-06-06 Lietuvos Respublikos specialiųjų žemės naudojimo sąlygų įstatymas Nr. XIII-2166  
2019-12-19 Lietuvos Respublikos žemės ūkio ministro įsakymas Nr. 3D-711  
Plotas: 0.4885 ha  
[rašas galioja: Nuo 2020-01-02
- 9.6. **Elektros tinklų apsaugos zonos (III skyrius, ketvirtasis skirsnis)**  
Daiktas: žemės sklypas Nr. 4400-5099-5167, aprašytas p. 2.1.  
[registravimo pagrindas: 2019-06-06 Lietuvos Respublikos specialiųjų žemės naudojimo sąlygų įstatymas Nr. XIII-2166  
2019-12-19 Lietuvos Respublikos žemės ūkio ministro įsakymas Nr. 3D-711  
Plotas: 0.9935 ha  
[rašas galioja: Nuo 2020-01-02
- 10. Daikto registravimas ir kadastro žymos:**
- 10.1. **Kadastrinius matavimus atliko (kadastro žyma)**  
**ANTANAS STEPULAITIS**  
Daiktas: žemės sklypas Nr. 4400-5099-5167, aprašytas p. 2.1.  
[registravimo pagrindas: 2008-09-03 Kvalifikacijos pažymėjimas Nr. 2M-M-607  
2018-10-15 Nekilnojamojo daikto kadastro duomenų byla  
[rašas galioja: Nuo 2019-03-25
- 10.2. **Suformuotas naujas (daikto registravimas)**  
Daiktas: žemės sklypas Nr. 4400-5099-5167, aprašytas p. 2.1.  
[registravimo pagrindas: 2018-10-15 Nekilnojamojo daikto kadastro duomenų byla  
2019-01-25 Nacionalinės žemės tarnybos teritorinio skyriaus vedėjo sprendimas Nr. 3SK-226-(14.3.110.)  
[rašas galioja: Nuo 2019-03-25
- 11. Registro pastabos ir nuorodos: įrašų nėra**
- 12. Kita informacija: įrašų nėra**
- 13. Informacija apie duomenų sandoriui tikslinimą: įrašų nėra**

Dokumentą atspausdino



**VALSTYBĖS ĮMONĖ REGISTRŲ CENTRAS**  
 Lvovo g. 25-101, 09320 Vilnius, tel. (8 5) 2688 262, el. p. info@registrucentras.lt  
 Duomenys kaupiami ir saugomi Juridinių asmenų registre, kodas 124110246

## NEKILNOJAMOJO TURTO REGISTRO DUOMENŲ BAZĖS IŠRAŠAS

2020-10-06 13:48:31

### 1. Nekilnojamojo turto registre įregistruotas turtas:

Registro Nr.: **44/2313663**  
 Registro tipas: **Žemės sklypas**  
 Sudarymo data: **2019-01-03**  
**Varėnos r. sav., Marcinkonių sen., Grybailios k.**

### 2. Nekilnojamieji daiktai:

2.1. **Žemės sklypas**  
**Varėnos r. sav., Marcinkonių sen., Grybailios k.**  
 Unikalus daikto numeris: **4400-5138-3743**  
 Žemės sklypo kadastro numeris ir kadastro vietovės pavadinimas: **3810/0003:61 Kabelių k.v.**  
 Daikto pagrindinė naudojimo paskirtis: **Miškų ūkio**  
 Žemės sklypo naudojimo būdas: **Apsauginių miškų sklypai**  
 Žemės sklypo plotas: **10.0114 ha**  
 Miško žemės plotas: **10.0114 ha**  
 Matavimų tipas: **Žemės sklypas suformuotas atliekant kadastrinius matavimus**  
 Indeksuota žemės sklypo vertė: **13974 Eur**  
 Indeksuota miško vertė: **13974 Eur**  
 Indeksuota miško medynų vertė: **12581 Eur**  
 Žemės sklypo vertė: **3492 Eur**  
 Miško žemės ir medynų vertė: **3492 Eur**  
 Miško medynų vertė: **2621 Eur**  
 Vidutinė rinkos vertė: **14851 Eur**  
 Vidutinės rinkos vertės nustatymo data: **2019-01-03**  
 Vidutinės rinkos vertės nustatymo būdas: **Masinis vertinimas**  
 Kadastro duomenų nustatymo data: **2018-10-18**

### 3. Daikto priklausiniai iš kito registro: įrašų nėra

### 4. Nuosavybė:

4.1. **Nuosavybės teisė**  
 Savininkas: **LIETUVOS RESPUBLIKA, a.k. 111105555**  
 Daiktas: **žemės sklypas Nr. 4400-5138-3743, aprašytas p. 2.1.**  
 Įregistravimo pagrindas: **2018-12-17 Nacionalinės žemės tarnybos teritorinio skyriaus vedėjo sprendimas Nr. 3SK-1256-(14.3.110.)**  
 Įrašas galioja: **Nuo 2019-01-04**

### 5. Valstybės ir savivaldybių žemės patikėjimo teisė:

5.1. **Valstybinė žemės patikėjimo teisė**  
 Patikėtinis: **Nacionalinė žemės tarnyba prie Žemės ūkio ministerijos, a.k. 188704927**  
 Daiktas: **žemės sklypas Nr. 4400-5138-3743, aprašytas p. 2.1.**  
 Įregistravimo pagrindas: **2018-12-17 Nacionalinės žemės tarnybos teritorinio skyriaus vedėjo sprendimas Nr. 3SK-1256-(14.3.110.)**  
 Įrašas galioja: **Nuo 2019-01-04**

### 6. Kitos daiktinės teisės :

6.1. **Kelio servitutas - teisė važiuoti transporto priemonėmis, naudotis pėsčiųjų taku, varyti galvijus (tarnaujantis)**  
 Daiktas: **žemės sklypas Nr. 4400-5138-3743, aprašytas p. 2.1.**  
 Įregistravimo pagrindas: **2018-12-17 Nacionalinės žemės tarnybos teritorinio skyriaus vedėjo sprendimas Nr. 3SK-1256-(14.3.110.)**  
 Plotas: **0.1825 ha**  
 Įrašas galioja: **Nuo 2019-01-04**

### 7. Juridiniai faktai: įrašų nėra

### 8. Žymos: įrašų nėra

### 9. Teritorijos, kuriose taikomos specialiosios žemės naudojimo sąlygos:

9.1. **Paviršinių vandens telkinių pakrantės apsaugos juostos (VI skyrius, aštuntasis skirsnis)**  
 Daiktas: **žemės sklypas Nr. 4400-5138-3743, aprašytas p. 2.1.**  
 Įregistravimo pagrindas: **2019-06-06 Lietuvos Respublikos specialiųjų žemės naudojimo sąlygų įstatymas Nr. XIII-2166**  
**2019-12-19 Lietuvos Respublikos žemės ūkio ministro įsakymas Nr. 3D-711**  
 Plotas: **0.0761 ha**  
 Įrašas galioja: **Nuo 2020-01-02**

9.2. **Paviršinių vandens telkinių apsaugos zonos (VI skyrius, septintasis skirsnis)**  
 Daiktas: **žemės sklypas Nr. 4400-5138-3743, aprašytas p. 2.1.**  
 Įregistravimo pagrindas:

- 2019-06-06 Lietuvos Respublikos specialiųjų žemės naudojimo sąlygų įstatymas Nr. XIII-2166  
2019-12-19 Lietuvos Respublikos žemės ūkio ministro įsakymas Nr. 3D-711  
Plotas: 3.1419 ha  
Įrašas galioja: Nuo 2020-01-02
- 9.3. Valstybinių parkų ar valstybinių draustinių buferinės apsaugos zonos (V skyrius, dvidešimt ketvirtasis skirsnis)  
Daiktas: žemės sklypas Nr. 4400-5138-3743, aprašytas p. 2.1.  
Įregistravimo pagrindas: 2019-06-06 Lietuvos Respublikos specialiųjų žemės naudojimo sąlygų įstatymas Nr. XIII-2166  
2019-12-19 Lietuvos Respublikos žemės ūkio ministro įsakymas Nr. 3D-711  
Plotas: 1.0114 ha  
Įrašas galioja: Nuo 2020-01-02
- 9.4. Natūralios pievos bei ganyklos (VI skyrius, ketvirtasis skirsnis)  
Daiktas: žemės sklypas Nr. 4400-5138-3743, aprašytas p. 2.1.  
Įregistravimo pagrindas: 2019-06-06 Lietuvos Respublikos specialiųjų žemės naudojimo sąlygų įstatymas Nr. XIII-2166  
2019-12-19 Lietuvos Respublikos žemės ūkio ministro įsakymas Nr. 3D-711  
Plotas: 0.328 ha  
Įrašas galioja: Nuo 2020-01-02
- 9.5. Miško žemė (VI skyrius, trečiasis skirsnis)  
Daiktas: žemės sklypas Nr. 4400-5138-3743, aprašytas p. 2.1.  
Įregistravimo pagrindas: 2019-06-06 Lietuvos Respublikos specialiųjų žemės naudojimo sąlygų įstatymas Nr. XIII-2166  
2019-12-19 Lietuvos Respublikos žemės ūkio ministro įsakymas Nr. 3D-711  
Plotas: 10.0114 ha  
Įrašas galioja: Nuo 2020-01-02
- 9.6. Elektros tinklų apsaugos zonos (III skyrius, ketvirtasis skirsnis)  
Daiktas: žemės sklypas Nr. 4400-5138-3743, aprašytas p. 2.1.  
Įregistravimo pagrindas: 2019-06-06 Lietuvos Respublikos specialiųjų žemės naudojimo sąlygų įstatymas Nr. XIII-2166  
2019-12-19 Lietuvos Respublikos žemės ūkio ministro įsakymas Nr. 3D-711  
Plotas: 0.1035 ha  
Įrašas galioja: Nuo 2020-01-02
- 9.7. Kelių apsaugos zonos (III skyrius, antrasis skirsnis)  
Daiktas: žemės sklypas Nr. 4400-5138-3743, aprašytas p. 2.1.  
Įregistravimo pagrindas: 2019-06-06 Lietuvos Respublikos specialiųjų žemės naudojimo sąlygų įstatymas Nr. XIII-2166  
2019-12-19 Lietuvos Respublikos žemės ūkio ministro įsakymas Nr. 3D-711  
Plotas: 0.3376 ha  
Įrašas galioja: Nuo 2020-01-02
10. Daikto registravimas ir kadastro žymos:
- 10.1. Suformuotas naujas (daikto registravimas)  
Daiktas: žemės sklypas Nr. 4400-5138-3743, aprašytas p. 2.1.  
Įregistravimo pagrindas: 2018-10-18 Nekilnojamojo daikto kadastro duomenų byla 2018-12-17 Nacionalinės žemės tarnybos teritorinio skyriaus vedėjo sprendimas Nr. 3SK-1256-(14.3.110.)  
Įrašas galioja: Nuo 2019-01-03
- 10.2. Kadastrinius matavimus atliko (kadastro žyma)  
ŽANA KALIŪNIENĖ  
Daiktas: žemės sklypas Nr. 4400-5138-3743, aprašytas p. 2.1.  
Įregistravimo pagrindas: 2017-10-05 Kvalifikacijos pažymėjimas Nr. 2M-M-2558  
2018-10-18 Nekilnojamojo daikto kadastro duomenų byla  
Įrašas galioja: Nuo 2019-01-03
11. Registro pastabos ir nuorodos: įrašų nėra
12. Kita informacija: įrašų nėra
13. Informacija apie duomenų sandoriui tikslinimą: įrašų nėra

Dokumentą atspausdino



## VALSTYBĖS ĮMONĖ REGISTRŲ CENTRAS

Lvovo g. 25-101, 09320 Vilnius, tel. (8 5) 2688 262, el. p. info@registrucentras.lt  
Duomenys kaupiami ir saugomi Juridinių asmenų registre, kodas 124110246

## NEKILNOJAMOJO TURTO REGISTRO DUOMENŲ BAZĖS IŠRAŠAS

2020-10-06 13:49:03

## 1. Nekilnojamojo turto registre įregistruotas turtas:

Registro Nr.: 44/2333078  
Registro tipas: Žemės sklypas  
Sudarymo data: 2019-03-25  
Varėnos r. sav., Marcinkonių sen., Grybaulios k.

## 2. Nekilnojamieji daiktai:

2.1. Žemės sklypas  
Varėnos r. sav., Marcinkonių sen., Grybaulios k.  
Unikalus daikto numeris: 4400-5101-1844  
Žemės sklypo kadastro numeris ir kadastro vietovės pavadinimas: 3810/0003:62 Kabelių k.v.  
Daikto pagrindinė naudojimo paskirtis: Miškų ūkio  
Žemės sklypo naudojimo būdas: Apsauginių miškų sklypai  
Žemės sklypo plotas: 6.9688 ha  
Miško žemės plotas: 6.9688 ha  
Matavimų tipas: Žemės sklypas suformuotas atliekant kadastrinius matavimus  
Indeksuota žemės sklypo vertė: 11427 Eur  
Indeksuota miško vertė: 11427 Eur  
Indeksuota miško medynų vertė: 10550 Eur  
Žemės sklypo vertė: 2746 Eur  
Miško žemės ir medynų vertė: 2746 Eur  
Miško medynų vertė: 2198 Eur  
Vidutinė rinkos vertė: 12190 Eur  
Vidutinės rinkos vertės nustatymo data: 2019-03-25  
Vidutinės rinkos vertės nustatymo būdas: Masinis vertinimas  
Kadastro duomenų nustatymo data: 2018-10-16

## 3. Daikto priklausiniai iš kito registro: įrašų nėra

## 4. Nuosavybė:

4.1. Nuosavybės teisė  
Savininkas: LIETUVOS RESPUBLIKA, a.k. 111105555  
Daiktas: žemės sklypas Nr. 4400-5101-1844, aprašytas p. 2.1.  
Įregistravimo pagrindas: 2019-01-25 Nacionalinės žemės tarnybos teritorinio skyriaus vedėjo sprendimas Nr. 3SK-225-(14.3.110.)  
Įrašas galioja: Nuo 2019-03-28

## 5. Valstybės ir savivaldybių žemės patikėjimo teisė:

5.1. Valstybinės žemės patikėjimo teisė  
Patikėtinis: Nacionalinė žemės tarnyba prie Žemės ūkio ministerijos, a.k. 188704927  
Daiktas: žemės sklypas Nr. 4400-5101-1844, aprašytas p. 2.1.  
Įregistravimo pagrindas: 2019-01-25 Nacionalinės žemės tarnybos teritorinio skyriaus vedėjo sprendimas Nr. 3SK-225-(14.3.110.)  
Įrašas galioja: Nuo 2019-03-28

## 6. Kitos daiktinės teisės : įrašų nėra

## 7. Juridiniai faktai: įrašų nėra

## 8. Žymos: įrašų nėra

## 9. Teritorijos, kuriose taikomos specialiosios žemės naudojimo sąlygos:

9.1. Paviršinių vandens telkinių apsaugos zonos (VI skyrius, septintasis skirsnis)  
Daiktas: žemės sklypas Nr. 4400-5101-1844, aprašytas p. 2.1.  
Įregistravimo pagrindas: 2019-06-06 Lietuvos Respublikos specialiųjų žemės naudojimo sąlygų įstatymas Nr. XIII-2166  
2019-12-19 Lietuvos Respublikos žemės ūkio ministro įsakymas Nr. 3D-711  
Plotas: 5.6098 ha  
Įrašas galioja: Nuo 2020-01-02

9.2. Valstybinių parkų ar valstybinių draustinių buferinės apsaugos zonos (V skyrius, dvidešimt ketvirtasis skirsnis)  
Daiktas: žemės sklypas Nr. 4400-5101-1844, aprašytas p. 2.1.  
Įregistravimo pagrindas: 2019-06-06 Lietuvos Respublikos specialiųjų žemės naudojimo sąlygų įstatymas Nr. XIII-2166  
2019-12-19 Lietuvos Respublikos žemės ūkio ministro įsakymas Nr. 3D-711  
Plotas: 6.9688 ha  
Įrašas galioja: Nuo 2020-01-02

9.3. Miško žemė (VI skyrius, trečiasis skirsnis)  
Daiktas: žemės sklypas Nr. 4400-5101-1844, aprašytas p. 2.1.  
Įregistravimo pagrindas:

2019-06-06 Lietuvos Respublikos specialiųjų žemės naudojimo sąlygų  
įstatymas Nr. XIII-2166  
2019-12-19 Lietuvos Respublikos žemės ūkio ministro įsakymas Nr. 3D-711  
Plotas: 6.9688 ha  
Įrašas galioja: Nuo 2020-01-02

**10. Daikto registravimas ir kadastro žymos:**

10.1.

Kadastrinius matavimus atliko (kadastro žyma)

ANTANAS STEPULAITIS

Daiktas: žemės sklypas Nr. 4400-5101-1844, aprašytas p. 2.1.

Įregistravimo pagrindas: 2008-09-03 Kvalifikacijos pažymėjimas Nr. 2M-M-607

2018-10-16 Nekilnojamojo daikto kadastro duomenų byla

Įrašas galioja: Nuo 2019-03-25

10.2.

Suformuotas naujas (daikto registravimas)

Daiktas: žemės sklypas Nr. 4400-5101-1844, aprašytas p. 2.1.

Įregistravimo pagrindas: 2018-10-16 Nekilnojamojo daikto kadastro duomenų byla

2019-01-25 Nacionalinės žemės tarnybos teritorinio skyriaus vedėjo

sprendimas Nr. 3SK-225-(14.3.110.)

Įrašas galioja: Nuo 2019-03-25

11. Registro pastabos ir nuorodos: įrašų nėra

12. Kita informacija: įrašų nėra

13. Informacija apie duomenų sandoriui tikslinimą: įrašų nėra

Dokumentą atspausdino



**VALSTYBĖS ĮMONĖ REGISTRŲ CENTRAS**  
 Lvovo g. 25-101, 09320 Vilnius, tel. (8 5) 2688 262, el. p. info@registrucentras.lt  
 Duomenys kaupiami ir saugomi Juridinių asmenų registre, kodas 124110246

## NEKILNOJAMOJO TURTO REGISTRO DUOMENŲ BAZĖS IŠRAŠAS

2020-10-06 13:49:30

### 1. Nekilnojamojo turto registre įregistruotas turtas:

Registro Nr.: **44/2334008**  
 Registro tipas: **Žemės sklypas**  
 Sudarymo data: **2019-03-27**  
**Varėnos r. sav., Marcinkonių sen., Musteikos k.**

### 2. Nekilnojamieji daiktai:

2.1. **Žemės sklypas**  
**Varėnos r. sav., Marcinkonių sen., Musteikos k.**  
 Unikalus daikto numeris: **4400-5101-2974**  
 Žemės sklypo kadastro numeris ir kadastro vietovės pavadinimas: **3810/0004:191 Kabelių k.v.**  
 Daikto pagrindinė naudojimo paskirtis: **Miškų ūkio**  
 Žemės sklypo naudojimo būdas: **Apsauginių miškų sklypai**  
 Žemės sklypo plotas: **9.9087 ha**  
 Miško žemės plotas: **9.9087 ha**  
 Žemės ūkio naudmenų našumo balas: **23.2**  
 Matavimų tipas: **Žemės sklypas suformuotas atliekant kadastrinius matavimus**  
 Indeksuota žemės sklypo vertė: **14126 Eur**  
 Indeksuota miško vertė: **14126 Eur**  
 Indeksuota miško medynų vertė: **13229 Eur**  
 Žemės sklypo vertė: **3317 Eur**  
 Miško žemės ir medynų vertė: **3317 Eur**  
 Miško medynų vertė: **2756 Eur**  
 Vidutinė rinkos vertė: **15489 Eur**  
 Vidutinės rinkos vertės nustatymo data: **2019-03-27**  
 Vidutinės rinkos vertės nustatymo būdas: **Masinis vertinimas**  
 Kadastro duomenų nustatymo data: **2018-10-16**

### 3. Daikto priklausiniai iš kito registro: įrašų nėra

### 4. Nuosavybė:

4.1. **Nuosavybės teisė**  
 Savininkas: **LIETUVOS RESPUBLIKA, a.k. 111105555**  
 Daiktas: **žemės sklypas Nr. 4400-5101-2974, aprašytas p. 2.1.**  
 Įregistravimo pagrindas: **2019-01-25 Nacionalinės žemės tarnybos teritorinio skyriaus vedėjo sprendimas Nr. 3SK-207-(14.3.110.)**  
 Įrašas galioja: **Nuo 2019-03-28**

### 5. Valstybės ir savivaldybių žemės patikėjimo teisė:

5.1. **Valstybinės žemės patikėjimo teisė**  
 Patikėtinis: **Nacionalinė žemės tarnyba prie Žemės ūkio ministerijos, a.k. 188704927**  
 Daiktas: **žemės sklypas Nr. 4400-5101-2974, aprašytas p. 2.1.**  
 Įregistravimo pagrindas: **2019-01-25 Nacionalinės žemės tarnybos teritorinio skyriaus vedėjo sprendimas Nr. 3SK-207-(14.3.110.)**  
 Įrašas galioja: **Nuo 2019-03-28**

### 6. Kitos daiktinės teisės : įrašų nėra

### 7. Juridiniai faktai: įrašų nėra

### 8. Žymos: įrašų nėra

### 9. Teritorijos, kuriose taikomos specialiosios žemės naudojimo sąlygos:

9.1. **Paviršinių vandens telkinių pakrantės apsaugos juostos (VI skyrius, aštuntasis skirsnis)**  
 Daiktas: **žemės sklypas Nr. 4400-5101-2974, aprašytas p. 2.1.**  
 Įregistravimo pagrindas: **2019-06-06 Lietuvos Respublikos specialiųjų žemės naudojimo sąlygų įstatymas Nr. XIII-2166**  
**2019-12-19 Lietuvos Respublikos žemės ūkio ministro įsakymas Nr. 3D-711**  
 Plotas: **0.4485 ha**  
 Įrašas galioja: **Nuo 2020-01-02**

9.2. **Paviršinių vandens telkinių apsaugos zonos (VI skyrius, septintasis skirsnis)**  
 Daiktas: **žemės sklypas Nr. 4400-5101-2974, aprašytas p. 2.1.**  
 Įregistravimo pagrindas: **2019-06-06 Lietuvos Respublikos specialiųjų žemės naudojimo sąlygų įstatymas Nr. XIII-2166**  
**2019-12-19 Lietuvos Respublikos žemės ūkio ministro įsakymas Nr. 3D-711**  
 Plotas: **3.5976 ha**  
 Įrašas galioja: **Nuo 2020-01-02**

9.3. **Valstybinių parkų ar valstybinių draustinių buferinės apsaugos zonos (V skyrius, dvidešimt ketvirtasis skirsnis)**

- Daiktas: žemės sklypas Nr. 4400-5101-2974, aprašytas p. 2.1.  
[registravimo pagrindas: 2019-06-06 Lietuvos Respublikos specialiųjų žemės naudojimo sąlygų įstatymas Nr. XIII-2166  
2019-12-19 Lietuvos Respublikos žemės ūkio ministro įsakymas Nr. 3D-711  
Plotas: 9.9087 ha  
[rašas galioja: Nuo 2020-01-02
- 9.4. Valstybiniai parkai (V skyrius, dvidešimt trečiasis skirsnis)  
Daiktas: žemės sklypas Nr. 4400-5101-2974, aprašytas p. 2.1.  
[registravimo pagrindas: 2019-06-06 Lietuvos Respublikos specialiųjų žemės naudojimo sąlygų įstatymas Nr. XIII-2166  
2019-12-19 Lietuvos Respublikos žemės ūkio ministro įsakymas Nr. 3D-711  
Plotas: 0.0273 ha  
[rašas galioja: Nuo 2020-01-02
- 9.5. Pelkės ir šaltiniai (VI skyrius, devintasis skirsnis)  
Daiktas: žemės sklypas Nr. 4400-5101-2974, aprašytas p. 2.1.  
[registravimo pagrindas: 2019-06-06 Lietuvos Respublikos specialiųjų žemės naudojimo sąlygų įstatymas Nr. XIII-2166  
2019-12-19 Lietuvos Respublikos žemės ūkio ministro įsakymas Nr. 3D-711  
Plotas: 2.4578 ha  
[rašas galioja: Nuo 2020-01-02
- 9.6. Miško žemė (VI skyrius, trečiasis skirsnis)  
Daiktas: žemės sklypas Nr. 4400-5101-2974, aprašytas p. 2.1.  
[registravimo pagrindas: 2019-06-06 Lietuvos Respublikos specialiųjų žemės naudojimo sąlygų įstatymas Nr. XIII-2166  
2019-12-19 Lietuvos Respublikos žemės ūkio ministro įsakymas Nr. 3D-711  
Plotas: 9.9087 ha  
[rašas galioja: Nuo 2020-01-02
- 9.7. Elektros tinklų apsaugos zonos (III skyrius, ketvirtasis skirsnis)  
Daiktas: žemės sklypas Nr. 4400-5101-2974, aprašytas p. 2.1.  
[registravimo pagrindas: 2019-06-06 Lietuvos Respublikos specialiųjų žemės naudojimo sąlygų įstatymas Nr. XIII-2166  
2019-12-19 Lietuvos Respublikos žemės ūkio ministro įsakymas Nr. 3D-711  
Plotas: 0.4007 ha  
[rašas galioja: Nuo 2020-01-02
- 9.8. Kelių apsaugos zonos (III skyrius, antrasis skirsnis)  
Daiktas: žemės sklypas Nr. 4400-5101-2974, aprašytas p. 2.1.  
[registravimo pagrindas: 2019-06-06 Lietuvos Respublikos specialiųjų žemės naudojimo sąlygų įstatymas Nr. XIII-2166  
2019-12-19 Lietuvos Respublikos žemės ūkio ministro įsakymas Nr. 3D-711  
Plotas: 0.0363 ha  
[rašas galioja: Nuo 2020-01-02
10. Daikto registravimas ir kadastro žymos:
- 10.1. Kadastrinius matavimus atliko (kadastro žyma)  
ANTANAS STEPULAITIS  
Daiktas: žemės sklypas Nr. 4400-5101-2974, aprašytas p. 2.1.  
[registravimo pagrindas: 2008-09-03 Kvalifikacijos pažymėjimas Nr. 2M-M-607  
2018-10-16 Nekilnojamojo daikto kadastro duomenų byla  
[rašas galioja: Nuo 2019-03-27
- 10.2. Suformuotas naujas (daikto registravimas)  
Daiktas: žemės sklypas Nr. 4400-5101-2974, aprašytas p. 2.1.  
[registravimo pagrindas: 2018-10-16 Nekilnojamojo daikto kadastro duomenų byla  
2019-01-25 Nacionalinės žemės tarnybos teritorinio skyriaus vedėjo sprendimas Nr. 3SK-207-(14.3.110.)  
[rašas galioja: Nuo 2019-03-27
11. Registro pastabos ir nuorodos: įrašų nėra
12. Kita informacija: įrašų nėra
13. Informacija apie duomenų sandoriui tikslinimą: įrašų nėra

Dokumentą atspausdino



**VALSTYBĖS ĮMONĖ REGISTRŲ CENTRAS**  
 Lvovo g. 25-101, 09320 Vilnius, tel. (8 5) 2688 262, el. p. info@registrucentras.lt  
 Duomenys kaupiami ir saugomi Juridinių asmenų registre, kodas 124110246

## NEKILNOJAMOJO TURTO REGISTRO DUOMENŲ BAZĖS IŠRAŠAS

2020-10-06 13:50:00

### 1. Nekilnojamojo turto registre įregistruotas turtas:

Registro Nr.: 44/2334387  
 Registro tipas: Žemės sklypas  
 Sudarymo data: 2019-03-28  
 Varėnos r. sav., Marcinkonių sen., Musteikos k.

### 2. Nekilnojamoji daiktai:

2.1. Žemės sklypas  
 Varėnos r. sav., Marcinkonių sen., Musteikos k.  
 Unikalus daikto numeris: 4400-5101-3139  
 Žemės sklypo kadastro numeris ir kadastro vietovės pavadinimas: 3810/0004:192 Kabelių k.v.  
 Daikto pagrindinė naudojimo paskirtis: Miškų ūkio  
 Žemės sklypo naudojimo būdas: Apsauginių miškų sklypai  
 Žemės sklypo plotas: 4.0480 ha  
 Miško žemės plotas: 4.0480 ha  
 Žemės ūkio naudmenų našumo balas: 23.4  
 Matavimų tipas: Žemės sklypas suformuotas atliekant kadastrinius matavimus  
 Indeksuota žemės sklypo vertė: 8050 Eur  
 Indeksuota miško vertė: 8050 Eur  
 Indeksuota miško medynų vertė: 7560 Eur  
 Žemės sklypo vertė: 1881 Eur  
 Miško žemės ir medynų vertė: 1881 Eur  
 Miško medynų vertė: 1575 Eur  
 Vidutinė rinkos vertė: 8511 Eur  
 Vidutinės rinkos vertės nustatymo data: 2019-04-04  
 Vidutinės rinkos vertės nustatymo būdas: Masinis vertinimas  
 Kadastro duomenų nustatymo data: 2018-10-16

### 3. Daikto priklausiniai iš kito registro: įrašų nėra

### 4. Nuosavybė:

4.1. Nuosavybės teisė  
 Savininkas: LIETUVOS RESPUBLIKA, a.k. 111105555  
 Daiktas: žemės sklypas Nr. 4400-5101-3139, aprašytas p. 2.1.  
 Įregistravimo pagrindas: 2019-01-25 Nacionalinės žemės tarnybos teritorinio skyriaus vedėjo sprendimas Nr. 3SK-206-(14.3.110.)  
 Įrašas galioja: Nuo 2019-04-04

### 5. Valstybės ir savivaldybių žemės patikėjimo teisė:

5.1. Valstybinės žemės patikėjimo teisė  
 Patikėtinis: Nacionalinė žemės tarnyba prie Žemės ūkio ministerijos, a.k. 188704927  
 Daiktas: žemės sklypas Nr. 4400-5101-3139, aprašytas p. 2.1.  
 Įregistravimo pagrindas: 2019-01-25 Nacionalinės žemės tarnybos teritorinio skyriaus vedėjo sprendimas Nr. 3SK-206-(14.3.110.)  
 Įrašas galioja: Nuo 2019-04-04

### 6. Kitos daiktinės teisės : įrašų nėra

### 7. Juridiniai faktai: įrašų nėra

### 8. Žymos: įrašų nėra

### 9. Teritorijos, kuriose taikomos specialiosios žemės naudojimo sąlygos:

9.1. Paviršinių vandens telkinių pakrantės apsaugos juostos (VI skyrius, aštuntasis skirsnis)  
 Daiktas: žemės sklypas Nr. 4400-5101-3139, aprašytas p. 2.1.  
 Įregistravimo pagrindas: 2019-06-06 Lietuvos Respublikos specialiųjų žemės naudojimo sąlygų įstatymas Nr. XIII-2166  
 2019-12-19 Lietuvos Respublikos žemės ūkio ministro įsakymas Nr. 3D-711  
 Plotas: 0.2527 ha  
 Įrašas galioja: Nuo 2020-01-02

9.2. Paviršinių vandens telkinių apsaugos zonos (VI skyrius, septintasis skirsnis)  
 Daiktas: žemės sklypas Nr. 4400-5101-3139, aprašytas p. 2.1.  
 Įregistravimo pagrindas: 2019-06-06 Lietuvos Respublikos specialiųjų žemės naudojimo sąlygų įstatymas Nr. XIII-2166  
 2019-12-19 Lietuvos Respublikos žemės ūkio ministro įsakymas Nr. 3D-711  
 Plotas: 2.8655 ha  
 Įrašas galioja: Nuo 2020-01-02

9.3. Valstybinių parkų ar valstybinių draustinių buferinės apsaugos zonos (V skyrius, dvidešimt ketvirtasis skirsnis)

Daiktas: žemės sklypas Nr. 4400-5101-3139, aprašytas p. 2.1.  
[registravimo pagrindas: 2019-06-06 Lietuvos Respublikos specialiųjų žemės naudojimo sąlygų įstatymas Nr. XIII-2166  
2019-12-19 Lietuvos Respublikos žemės ūkio ministro įsakymas Nr. 3D-711  
Plotas: 4.048 ha  
[rašas galioja: Nuo 2020-01-02

9.4. Pelkės ir šaltiniai (VI skyrius, devintasis skirsnis)  
Daiktas: žemės sklypas Nr. 4400-5101-3139, aprašytas p. 2.1.  
[registravimo pagrindas: 2019-06-06 Lietuvos Respublikos specialiųjų žemės naudojimo sąlygų įstatymas Nr. XIII-2166  
2019-12-19 Lietuvos Respublikos žemės ūkio ministro įsakymas Nr. 3D-711  
Plotas: 0.7001 ha  
[rašas galioja: Nuo 2020-01-02

9.5. Miško žemė (VI skyrius, trečiasis skirsnis)  
Daiktas: žemės sklypas Nr. 4400-5101-3139, aprašytas p. 2.1.  
[registravimo pagrindas: 2019-06-06 Lietuvos Respublikos specialiųjų žemės naudojimo sąlygų įstatymas Nr. XIII-2166  
2019-12-19 Lietuvos Respublikos žemės ūkio ministro įsakymas Nr. 3D-711  
Plotas: 4.048 ha  
[rašas galioja: Nuo 2020-01-02

9.6. Elektros tinklų apsaugos zonos (III skyrius, ketvirtasis skirsnis)  
Daiktas: žemės sklypas Nr. 4400-5101-3139, aprašytas p. 2.1.  
[registravimo pagrindas: 2019-06-06 Lietuvos Respublikos specialiųjų žemės naudojimo sąlygų įstatymas Nr. XIII-2166  
2019-12-19 Lietuvos Respublikos žemės ūkio ministro įsakymas Nr. 3D-711  
Plotas: 0.3799 ha  
[rašas galioja: Nuo 2020-01-02

#### 10. Daikto registravimas ir kadastro žymos:

10.1. Suformuotas naujas (daikto registravimas)  
Daiktas: žemės sklypas Nr. 4400-5101-3139, aprašytas p. 2.1.  
[registravimo pagrindas: 2018-10-16 Nekilnojamojo daikto kadastro duomenų byla  
2019-01-25 Nacionalinės žemės tarnybos teritorinio skyriaus vedėjo sprendimas Nr. 3SK-206-(14.3.110.)  
[rašas galioja: Nuo 2019-04-04

10.2. Kadastrinius matavimus atliko (kadastro žyma)  
ANTANAS STEPULAITIS  
Daiktas: žemės sklypas Nr. 4400-5101-3139, aprašytas p. 2.1.  
[registravimo pagrindas: 2008-09-03 Kvalifikacijos pažymėjimas Nr. 2M-M-607  
2018-10-16 Nekilnojamojo daikto kadastro duomenų byla  
[rašas galioja: Nuo 2019-04-04

11. Registro pastabos ir nuorodos: įrašų nėra

12. Kita informacija: įrašų nėra

13. Informacija apie duomenų sandoriui tikslinimą: įrašų nėra

Dokumentą atspausdino



**VALSTYBĖS ĮMONĖ REGISTRŲ CENTRAS**  
Lvovo g. 25-101, 09320 Vilnius, tel. (8 5) 2688 262, el. p. info@registrucentras.lt  
Duomenys kaupiami ir saugomi Juridinių asmenų registre, kodas 124110246

## NEKILNOJAMOJO TURTO REGISTRO DUOMENŲ BAZĖS IŠRAŠAS

2020-10-06 13:50:30

### 1. Nekilnojamojo turto registre įregistruotas turtas:

Registro Nr.: 44/2331674  
Registro tipas: Žemės sklypas  
Sudarymo data: 2019-03-19  
Varėnos r. sav., Marcinkonių sen., Musteikos k.

### 2. Nekilnojamieji daiktai:

- 2.1. Žemės sklypas  
Varėnos r. sav., Marcinkonių sen., Musteikos k.  
Unikalus daikto numeris ir kadastro vietovės pavadinimas: 4400-5112-2422  
Žemės sklypo kadastro numeris ir kadastro vietovės pavadinimas: 3810/0004:189 Kabelių k.v.  
Daikto pagrindinė naudojimo paskirtis: Miškų ūkio  
Žemės sklypo naudojimo būdas: Apsauginių miškų sklypai  
Žemės sklypo plotas: 43.0924 ha  
Miško žemės plotas: 43.0924 ha  
Matavimų tipas: Žemės sklypas suformuotas atliekant kadastrinius matavimus  
Indeksuota žemės sklypo vertė: 113454 Eur  
Indeksuota miško vertė: 113454 Eur  
Indeksuota miško medynų vertė: 108389 Eur  
Žemės sklypo vertė: 25747 Eur  
Miško žemės ir medynų vertė: 25747 Eur  
Miško medynų vertė: 22581 Eur  
Vidutinė rinkos vertė: 117609 Eur  
Vidutinės rinkos vertės nustatymo data: 2019-03-19  
Vidutinės rinkos vertės nustatymo būdas: Masinis vertinimas  
Kadastro duomenų nustatymo data: 2018-01-16

### 3. Daikto priklausiniai iš kito registro: įrašų nėra

### 4. Nuosavybė:

- 4.1. Nuosavybės teisė  
Savininkas: LIETUVOS RESPUBLIKA, a.k. 111105555  
Daiktas: žemės sklypas Nr. 4400-5112-2422, aprašytas p. 2.1.  
Įregistravimo pagrindas: 2019-01-25 Nacionalinės žemės tarnybos teritorinio skyriaus vedėjo sprendimas Nr. 3SK-205-(14.3.110.)  
Įrašas galioja: Nuo 2019-03-25

### 5. Valstybės ir savivaldybių žemės patikėjimo teisė:

- 5.1. Valstybinė žemės patikėjimo teisė  
Patikėtinis: Nacionalinė žemės tarnyba prie Žemės ūkio ministerijos, a.k. 188704927  
Daiktas: žemės sklypas Nr. 4400-5112-2422, aprašytas p. 2.1.  
Įregistravimo pagrindas: 2019-01-25 Nacionalinės žemės tarnybos teritorinio skyriaus vedėjo sprendimas Nr. 3SK-205-(14.3.110.)  
Įrašas galioja: Nuo 2019-03-25

### 6. Kitos daiktinės teisės: įrašų nėra

### 7. Juridiniai faktai: įrašų nėra

### 8. Žymos: įrašų nėra

### 9. Teritorijos, kuriose taikomos specialiosios žemės naudojimo sąlygos:

- 9.1. Paviršinių vandens telkinių pakrantės apsaugos juostos (VI skyrius, aštuntasis skirsnis)  
Daiktas: žemės sklypas Nr. 4400-5112-2422, aprašytas p. 2.1.  
Įregistravimo pagrindas: 2019-06-06 Lietuvos Respublikos specialiųjų žemės naudojimo sąlygų įstatymas Nr. XIII-2166  
2019-12-19 Lietuvos Respublikos žemės ūkio ministro įsakymas Nr. 3D-711  
Plotas: 0.0508 ha  
Įrašas galioja: Nuo 2020-01-02
- 9.2. Paviršinių vandens telkinių apsaugos zonos (VI skyrius, septintasis skirsnis)  
Daiktas: žemės sklypas Nr. 4400-5112-2422, aprašytas p. 2.1.  
Įregistravimo pagrindas: 2019-06-06 Lietuvos Respublikos specialiųjų žemės naudojimo sąlygų įstatymas Nr. XIII-2166  
2019-12-19 Lietuvos Respublikos žemės ūkio ministro įsakymas Nr. 3D-711  
Plotas: 3.0411 ha  
Įrašas galioja: Nuo 2020-01-02
- 9.3. Valstybinių parkų ar valstybinių draustinių buferinės apsaugos zonos (V skyrius, dvidešimt ketvirtasis skirsnis)  
Daiktas: žemės sklypas Nr. 4400-5112-2422, aprašytas p. 2.1.

[registravimo pagrindas: 2019-06-06 Lietuvos Respublikos specialiųjų žemės naudojimo sąlygų įstatymas Nr. XIII-2166  
2019-12-19 Lietuvos Respublikos žemės ūkio ministro įsakymas Nr. 3D-711  
Plotas: 43.0924 ha  
[rašas galioja: Nuo 2020-01-02

9.4.

Miško žemė (VI skyrius, trečiasis skirsnis)  
Daiktas: žemės sklypas Nr. 4400-5112-2422, aprašytas p. 2.1.  
[registravimo pagrindas: 2019-06-06 Lietuvos Respublikos specialiųjų žemės naudojimo sąlygų įstatymas Nr. XIII-2166  
2019-12-19 Lietuvos Respublikos žemės ūkio ministro įsakymas Nr. 3D-711  
Plotas: 43.0924 ha  
[rašas galioja: Nuo 2020-01-02

**10. Daikto registravimas ir kadastro žymos:**

10.1.

Kadastrinius matavimus atliko (kadastro žyma)  
POVILAS MAZILIAUSKAS  
Daiktas: žemės sklypas Nr. 4400-5112-2422, aprašytas p. 2.1.  
[registravimo pagrindas: 2015-09-21 Kvalifikacijos pažymėjimas Nr. 2M-M-2301  
2018-10-16 Nekilnojamojo daikto kadastro duomenų byla  
[rašas galioja: Nuo 2019-03-19

10.2.

Suformuotas naujas (daikto registravimas)  
Daiktas: žemės sklypas Nr. 4400-5112-2422, aprašytas p. 2.1.  
[registravimo pagrindas: 2018-10-16 Nekilnojamojo daikto kadastro duomenų byla  
2019-01-25 Nacionalinės žemės tarnybos teritorinio skyriaus vedėjo sprendimas Nr. 3SK-205-(14.3.110.)  
[rašas galioja: Nuo 2019-03-19

11. Registro pastabos ir nuorodos: įrašų nėra

12. Kita informacija: įrašų nėra

13. Informacija apie duomenų sandoriui tikslinimą: įrašų nėra

Dokumentą atspausdino



## VALSTYBĖS ĮMONĖ REGISTRŲ CENTRAS

Lvovo g. 25-101, 09320 Vilnius, tel. (8 5) 2688 262, el. p. info@registrucentras.lt  
Duomenys kaupiami ir saugomi Juridinių asmenų registre, kodas 124110246

## NEKILNOJAMOJO TURTO REGISTRO DUOMENŲ BAZĖS IŠRAŠAS

2020-10-06 13:56:05

## 1. Nekilnojamojo turto registre įregistruotas turtas:

Registro Nr.: 44/2332023  
Registro tipas: Žemės sklypas  
Sudarymo data: 2019-03-21  
Varėnos r. sav., Marcinkonių sen., Grybailios k.

## 2. Nekilnojamieji daiktai:

2.1.

Žemės sklypas  
Varėnos r. sav., Marcinkonių sen., Grybailios k.  
Unikalus daikto numeris: 4400-5099-9567  
Žemės sklypo kadastro numeris ir kadastro vietovės pavadinimas: 3810/0004:190 Kabelių k.v.  
Daikto pagrindinė naudojimo paskirtis: Miškų ūkio  
Žemės sklypo naudojimo būdas: Apsauginių miškų sklypai  
Žemės sklypo plotas: 2.5541 ha  
Miško žemės plotas: 2.5541 ha  
Matavimų tipas: Žemės sklypas suformuotas atliekant kadastrinius matavimus  
Indeksuota žemės sklypo vertė: 5070 Eur  
Indeksuota miško vertė: 5070 Eur  
Indeksuota miško medynų vertė: 4699 Eur  
Žemės sklypo vertė: 1211 Eur  
Miško žemės ir medynų vertė: 1211 Eur  
Miško medynų vertė: 979 Eur  
Vidutinė rinkos vertė: 5332 Eur  
Vidutinės rinkos vertės nustatymo data: 2019-03-21  
Vidutinės rinkos vertės nustatymo būdas: Masinis vertinimas  
Kadastro duomenų nustatymo data: 2018-10-16

## 3. Daikto priklausiniai iš kito registro: įrašų nėra

## 4. Nuosavybė:

4.1.

Nuosavybės teisė  
Savininkas: LIETUVOS RESPUBLIKA, a.k. 111105555  
Daiktas: žemės sklypas Nr. 4400-5099-9567, aprašytas p. 2.1.  
Įregistravimo pagrindas: 2019-01-25 Nacionalinės žemės tarnybos teritorinio skyriaus vedėjo sprendimas Nr. 3SK-209-(14.3.110.)  
Įrašas galioja: Nuo 2019-03-27

## 5. Valstybės ir savivaldybių žemės patikėjimo teisė:

5.1.

Valstybinės žemės patikėjimo teisė  
Patikėtinis: Nacionalinė žemės tarnyba prie Žemės ūkio ministerijos, a.k. 188704927  
Daiktas: žemės sklypas Nr. 4400-5099-9567, aprašytas p. 2.1.  
Įregistravimo pagrindas: 2019-01-25 Nacionalinės žemės tarnybos teritorinio skyriaus vedėjo sprendimas Nr. 3SK-209-(14.3.110.)  
Įrašas galioja: Nuo 2019-03-27

## 6. Kitos daiktinės teisės : įrašų nėra

## 7. Juridiniai faktai: įrašų nėra

## 8. Žymos: įrašų nėra

## 9. Teritorijos, kuriose taikomos specialiosios žemės naudojimo sąlygos:

9.1.

Valstybinių parkų ar valstybinių draustinių buferinės apsaugos zonos (V skyrius, dvidešimt ketvirtasis skirsnis)  
Daiktas: žemės sklypas Nr. 4400-5099-9567, aprašytas p. 2.1.  
Įregistravimo pagrindas: 2019-06-06 Lietuvos Respublikos specialiųjų žemės naudojimo sąlygų įstatymas Nr. XIII-2166  
2019-12-19 Lietuvos Respublikos žemės ūkio ministro įsakymas Nr. 3D-711  
Plotas: 2.5541 ha  
Įrašas galioja: Nuo 2020-01-02

9.2.

Miško žemė (VI skyrius, trečiasis skirsnis)  
Daiktas: žemės sklypas Nr. 4400-5099-9567, aprašytas p. 2.1.  
Įregistravimo pagrindas: 2019-06-06 Lietuvos Respublikos specialiųjų žemės naudojimo sąlygų įstatymas Nr. XIII-2166  
2019-12-19 Lietuvos Respublikos žemės ūkio ministro įsakymas Nr. 3D-711  
Plotas: 2.5541 ha  
Įrašas galioja: Nuo 2020-01-02

## 10. Daikto registravimas ir kadastro žymos:

10.1.

Kadastrinius matavimus atliko (kadastro žyma)

**ANTANAS STEPULAITIS**

Daiktas: žemės sklypas Nr. 4400-5099-9567, aprašytas p. 2.1.  
[registravimo pagrindas: 2008-09-03 Kvalifikacijos pažymėjimas Nr. 2M-M-607  
2018-10-16 Nekilnojamojo daikto kadastro duomenų byla  
]rašas galioja: Nuo 2019-03-21

10.2.

**Suformuotas naujas (daikto registravimas)**  
Daiktas: žemės sklypas Nr. 4400-5099-9567, aprašytas p. 2.1.  
[registravimo pagrindas: 2018-10-16 Nekilnojamojo daikto kadastro duomenų byla  
2019-01-25 Nacionalinės žemės tarnybos teritorinio skyriaus vedėjo  
sprendimas Nr. 3SK-209-(14.3.110.)  
]rašas galioja: Nuo 2019-03-21

11. Registro pastabos ir nuorodos: įrašų nėra

12. Kita informacija: įrašų nėra

13. Informacija apie duomenų sandoriui tikslinimą: įrašų nėra

Dokumentą atspausdino



## VALSTYBĖS ĮMONĖ REGISTRŲ CENTRAS

Lvovo g. 25-101, 09320 Vilnius, tel. (8 5) 2688 262, el. p. info@registrucentras.lt  
Duomenys kaupiami ir saugomi Juridinių asmenų registre, kodas 124110246

## NEKILNOJAMOJO TURTO REGISTRO DUOMENŲ BAZĖS IŠRAŠAS

2020-10-06 13:54:23

## 1. Nekilnojamojo turto registre įregistruotas turtas:

Registro Nr.: 44/2333097  
Registro tipas: Žemės sklypas  
Sudarymo data: 2019-03-25  
Varėnos r. sav., Marcinkonių sen., Senovės k.

## 2. Nekilnojamieji daiktai:

2.1.

Žemės sklypas  
Varėnos r. sav., Marcinkonių sen., Senovės k.  
Unikalus daikto numeris: 4400-5138-7054  
Žemės sklypo kadastro numeris ir kadastro vietovės pavadinimas: 3810/0005:169 Kabelių k.v.  
Daikto pagrindinė naudojimo paskirtis: Miškų ūkio  
Žemės sklypo naudojimo būdas: Ūkinių miškų sklypai  
Žemės sklypo plotas: 4.5939 ha  
Miško žemės plotas: 4.5939 ha  
Matavimų tipas: Žemės sklypas suformuotas atliekant kadastrinius matavimus  
Indeksuota žemės sklypo vertė: 7837 Eur  
Indeksuota miško vertė: 7837 Eur  
Indeksuota miško medynų vertė: 7243 Eur  
Žemės sklypo vertė: 1880 Eur  
Miško žemės ir medynų vertė: 1880 Eur  
Miško medynų vertė: 1509 Eur  
Vidutinė rinkos vertė: 8343 Eur  
Vidutinės rinkos vertės nustatymo data: 2019-03-25  
Vidutinės rinkos vertės nustatymo būdas: Masinis vertinimas  
Kadastro duomenų nustatymo data: 2018-10-18

## 3. Daikto priklausiniai iš kito registro: įrašų nėra

## 4. Nuosavybė:

4.1.

Nuosavybės teisė  
Savininkas: LIETUVOS RESPUBLIKA, a.k. 111105555  
Daiktas: žemės sklypas Nr. 4400-5138-7054, aprašytas p. 2.1.  
Įregistravimo pagrindas: 2019-01-25 Nacionalinės žemės tarnybos teritorinio skyriaus vedėjo sprendimas Nr. 3SK-202-(14.3.110.)  
Įrašas galioja: Nuo 2019-03-25

## 5. Valstybės ir savivaldybių žemės patikėjimo teisė:

5.1.

Valstybinės žemės patikėjimo teisė  
Patikėtinis: Nacionalinė žemės tarnyba prie Žemės ūkio ministerijos, a.k. 188704927  
Daiktas: žemės sklypas Nr. 4400-5138-7054, aprašytas p. 2.1.  
Įregistravimo pagrindas: 2019-01-25 Nacionalinės žemės tarnybos teritorinio skyriaus vedėjo sprendimas Nr. 3SK-202-(14.3.110.)  
Įrašas galioja: Nuo 2019-03-25

## 6. Kitos daiktinės teisės : įrašų nėra

## 7. Juridiniai faktai: įrašų nėra

## 8. Žymos: įrašų nėra

## 9. Teritorijos, kuriose taikomos specialiosios žemės naudojimo sąlygos:

9.1.

Miško žemė (VI skyrius, trečiasis skirsnis)  
Daiktas: žemės sklypas Nr. 4400-5138-7054, aprašytas p. 2.1.  
Įregistravimo pagrindas: 2019-06-06 Lietuvos Respublikos specialiųjų žemės naudojimo sąlygų įstatymas Nr. XIII-2166  
2019-12-19 Lietuvos Respublikos žemės ūkio ministro įsakymas Nr. 3D-711  
Plotas: 4.5939 ha  
Įrašas galioja: Nuo 2020-01-02

9.2.

Geležinkelio kelių ir jų įrenginių, geležinkelio želdinių apsaugos zonos (III skyrius, trečiasis skirsnis)  
Daiktas: žemės sklypas Nr. 4400-5138-7054, aprašytas p. 2.1.  
Įregistravimo pagrindas: 2019-06-06 Lietuvos Respublikos specialiųjų žemės naudojimo sąlygų įstatymas Nr. XIII-2166  
2019-12-19 Lietuvos Respublikos žemės ūkio ministro įsakymas Nr. 3D-711  
Plotas: 0.8253 ha  
Įrašas galioja: Nuo 2020-01-02

## 10. Daikto registravimas ir kadastro žymos:

10.1.

Kadastrinius matavimus atliko (kadastro žyma)

**ŽANA KALIŪNIENĖ**

Daiktas: žemės sklypas Nr. 4400-5138-7054, aprašytas p. 2.1.  
[registravimo pagrindas: 2017-10-05 Kvalifikacijos pažymėjimas Nr. 2M-M-2558  
2018-10-18 Nekilnojamojo daikto kadastro duomenų byla  
]rašas galioja: Nuo 2019-03-25

10.2.

**Suformuotas naujas (daikto registravimas)**  
Daiktas: žemės sklypas Nr. 4400-5138-7054, aprašytas p. 2.1.  
[registravimo pagrindas: 2018-10-18 Nekilnojamojo daikto kadastro duomenų byla  
2019-01-25 Nacionalinės žemės tarnybos teritorinio skyriaus vedėjo  
sprendimas Nr. 3SK-202-(14.3.110.)  
]rašas galioja: Nuo 2019-03-25

11. Registro pastabos ir nuorodos: įrašų nėra

12. Kita informacija: įrašų nėra

13. Informacija apie duomenų sandoriui tikslinimą: įrašų nėra

Dokumentą atspausdino



## VALSTYBĖS ĮMONĖ REGISTRŲ CENTRAS

Lvovo g. 25-101, 09320 Vilnius, tel. (8 5) 2688 262, el. p. info@registrucentras.lt  
Duomenys kaupiami ir saugomi Juridinių asmenų registre, kodas 124110246

## NEKILNOJAMOJO TURTO REGISTRO DUOMENŲ BAZĖS IŠRAŠAS

2020-10-06 13:55:02

## 1. Nekilnojamojo turto registre įregistruotas turtas:

Registro Nr.: 44/2339314  
Registro tipas: Žemės sklypas  
Sudarymo data: 2019-04-16  
Varėnos r. sav., Marcinkonių sen., Senovės k.

## 2. Nekilnojamieji daiktai:

2.1. Žemės sklypas  
Varėnos r. sav., Marcinkonių sen., Senovės k.  
Unikalus daikto numeris: 4400-5101-3628  
Žemės sklypo kadastro numeris ir kadastro vietovės pavadinimas: 3810/0005:171 Kabelių k.v.  
Daikto pagrindinė naudojimo paskirtis: Miškų ūkio  
Žemės sklypo naudojimo būdas: Ūkinių miškų sklypai  
Žemės sklypo plotas: 1.6808 ha  
Miško žemės plotas: 1.6808 ha  
Matavimų tipas: Žemės sklypas suformuotas atliekant kadastrinius matavimus  
Indeksuota žemės sklypo vertė: 2995 Eur  
Indeksuota miško vertė: 2995 Eur  
Indeksuota miško medynų vertė: 2818 Eur  
Žemės sklypo vertė: 698 Eur  
Miško žemės ir medynų vertė: 698 Eur  
Miško medynų vertė: 587 Eur  
Vidutinė rinkos vertė: 3243 Eur  
Vidutinės rinkos vertės nustatymo data: 2019-04-16  
Vidutinės rinkos vertės nustatymo būdas: Masinis vertinimas  
Kadastro duomenų nustatymo data: 2018-10-18

## 3. Daikto priklausiniai iš kito registro: įrašų nėra

## 4. Nuosavybė:

4.1. Nuosavybės teisė  
Savininkas: LIETUVOS RESPUBLIKA, a.k. 111105555  
Daiktas: žemės sklypas Nr. 4400-5101-3628, aprašytas p. 2.1.  
Įregistravimo pagrindas: 2019-01-25 Nacionalinės žemės tarnybos teritorinio skyriaus vedėjo sprendimas Nr. 3SK-200-(14.3.110.)  
Įrašas galioja: Nuo 2019-04-24

## 5. Valstybės ir savivaldybių žemės patikėjimo teisė:

5.1. Valstybinės žemės patikėjimo teisė  
Patikėtinis: Nacionalinė žemės tarnyba prie Žemės ūkio ministerijos, a.k. 188704927  
Daiktas: žemės sklypas Nr. 4400-5101-3628, aprašytas p. 2.1.  
Įregistravimo pagrindas: 2019-01-25 Nacionalinės žemės tarnybos teritorinio skyriaus vedėjo sprendimas Nr. 3SK-200-(14.3.110.)  
Įrašas galioja: Nuo 2019-04-24

## 6. Kitos daiktinės teisės : įrašų nėra

## 7. Juridiniai faktai: įrašų nėra

## 8. Žymos: įrašų nėra

## 9. Teritorijos, kuriose taikomos specialiosios žemės naudojimo sąlygos:

9.1. Miško žemė (VI skyrius, trečiasis skirsnis)  
Daiktas: žemės sklypas Nr. 4400-5101-3628, aprašytas p. 2.1.  
Įregistravimo pagrindas: 2019-06-06 Lietuvos Respublikos specialiųjų žemės naudojimo sąlygų įstatymas Nr. XIII-2166  
2019-12-19 Lietuvos Respublikos žemės ūkio ministro įsakymas Nr. 3D-711  
Plotas: 1.6808 ha  
Įrašas galioja: Nuo 2020-01-02

## 10. Daikto registravimas ir kadastro žymos:

10.1. Suformuotas naujas (daikto registravimas)  
Daiktas: žemės sklypas Nr. 4400-5101-3628, aprašytas p. 2.1.  
Įregistravimo pagrindas: 2018-10-18 Nekilnojamojo daikto kadastro duomenų byla  
2019-01-25 Nacionalinės žemės tarnybos teritorinio skyriaus vedėjo sprendimas Nr. 3SK-200-(14.3.110.)  
Įrašas galioja: Nuo 2019-04-16

10.2. Kadastrinius matavimus atliko (kadastro žyma)  
ŽANA KALIŪNIENĖ  
Daiktas: žemės sklypas Nr. 4400-5101-3628, aprašytas p. 2.1.

[registravimo pagrindas: 2017-10-05 Kvalifikacijos pažymėjimas Nr. 2M-M-2558  
2018-10-18 Nekilnojamojo daikto kadastro duomenų byla  
[rašas galioja: Nuo 2019-04-16

11. Registro pastabos ir nuorodos: įrašų nėra

12. Kita informacija: įrašų nėra

13. Informacija apie duomenų sandoriui tikslinimą: įrašų nėra

Dokumentą atspausdino



**VALSTYBĖS ĮMONĖ REGISTRŲ CENTRAS**  
Lvovo g. 25-101, 09320 Vilnius, tel. (8 5) 2688 262, el. p. info@registrucentras.lt  
Duomenys kaupiami ir saugomi Juridinių asmenų registre, kodas 124110246

## NEKILNOJAMOJO TURTO REGISTRO DUOMENŲ BAZĖS IŠRAŠAS

2020-10-06 13:55:36

### 1. Nekilnojamojo turto registre įregistruotas turtas:

Registro Nr.: 44/2333309  
Registro tipas: Žemės sklypas  
Sudarymo data: 2019-03-25  
Varėnos r. sav., Marcinkonių sen., Šklėrių k.

### 2. Nekilnojamieji daiktai:

2.1.

Žemės sklypas  
Varėnos r. sav., Marcinkonių sen., Šklėrių k.  
Unikalus daikto numeris: 4400-5119-6762  
Žemės sklypo kadastro numeris ir kadastro vietovės pavadinimas: 3810/0006:278 Kabelių k.v.  
Daikto pagrindinė naudojimo paskirtis: Miškų ūkio  
Žemės sklypo naudojimo būdas: Ūkinių miškų sklypai  
Žemės sklypo plotas: 10.3427 ha  
Miško žemės plotas: 10.3427 ha  
Matavimų tipas: Žemės sklypas suformuotas atliekant kadastrinius matavimus  
Indeksuota žemės sklypo vertė: 13354 Eur  
Indeksuota miško vertė: 13354 Eur  
Indeksuota miško medynų vertė: 12269 Eur  
Žemės sklypo vertė: 3234 Eur  
Miško žemės ir medynų vertė: 3234 Eur  
Miško medynų vertė: 2556 Eur  
Vidutinė rinkos vertė: 14649 Eur  
Vidutinės rinkos vertės nustatymo data: 2019-03-25  
Vidutinės rinkos vertės nustatymo būdas: Masinis vertinimas  
Kadastro duomenų nustatymo data: 2018-10-18

### 3. Daikto priklausiniai iš kito registro: įrašų nėra

### 4. Nuosavybė:

4.1.

Nuosavybės teisė  
Savininkas: LIETUVOS RESPUBLIKA, a.k. 111105555  
Daiktas: žemės sklypas Nr. 4400-5119-6762, aprašytas p. 2.1.  
Įregistravimo pagrindas: 2019-01-25 Nacionalinės žemės tarnybos teritorinio skyriaus vedėjo sprendimas Nr. 3SK-199-(14.3.110.)  
Įrašas galioja: Nuo 2019-03-27

### 5. Valstybės ir savivaldybių žemės patikėjimo teisė:

5.1.

Valstybinės žemės patikėjimo teisė  
Patikėtinis: Nacionalinė žemės tarnyba prie Žemės ūkio ministerijos, a.k. 188704927  
Daiktas: žemės sklypas Nr. 4400-5119-6762, aprašytas p. 2.1.  
Įregistravimo pagrindas: 2019-01-25 Nacionalinės žemės tarnybos teritorinio skyriaus vedėjo sprendimas Nr. 3SK-199-(14.3.110.)  
Įrašas galioja: Nuo 2019-03-27

### 6. Kitos daiktinės teisės : įrašų nėra

### 7. Juridiniai faktai: įrašų nėra

### 8. Žymos: įrašų nėra

### 9. Teritorijos, kuriose taikomos specialiosios žemės naudojimo sąlygos:

9.1.

Miško žemė (VI skyrius, trečiasis skirsnis)  
Daiktas: žemės sklypas Nr. 4400-5119-6762, aprašytas p. 2.1.  
Įregistravimo pagrindas: 2019-06-06 Lietuvos Respublikos specialiųjų žemės naudojimo sąlygų įstatymas Nr. XIII-2166  
2019-12-19 Lietuvos Respublikos žemės ūkio ministro įsakymas Nr. 3D-711  
Plotas: 10.3427 ha  
Įrašas galioja: Nuo 2020-01-02

### 10. Daikto registravimas ir kadastro žymos:

10.1.

Kadastrinius matavimus atliko (kadastro žyma)  
ŽANA KALIŪNIENĖ  
Daiktas: žemės sklypas Nr. 4400-5119-6762, aprašytas p. 2.1.  
Įregistravimo pagrindas: 2017-10-05 Kvalifikacijos pažymėjimas Nr. 2M-M-2558  
2018-10-18 Nekilnojamojo daikto kadastro duomenų byla  
Įrašas galioja: Nuo 2019-03-25

10.2.

Suformuotas naujas (daikto registravimas)  
Daiktas: žemės sklypas Nr. 4400-5119-6762, aprašytas p. 2.1.  
Įregistravimo pagrindas:

2018-10-18 Nekilnojamojo daikto kadastro duomenų byla  
2019-01-25 Nacionalinės žemės tarnybos teritorinio skyriaus vedėjo  
sprendimas Nr. 3SK-199-(14.3.110.)  
Įrašas galioja: Nuo 2019-03-25

11. Registro pastabos ir nuorodos: įrašų nėra

12. Kita informacija: įrašų nėra

13. Informacija apie duomenų sandoriui tikslinimą: įrašų nėra

Dokumentą atspausdino



## VALSTYBĖS ĮMONĖ REGISTRŲ CENTRAS

Lvovo g. 25-101, 09320 Vilnius, tel. (8 5) 2688 262, el. p. info@registrucentras.lt  
Duomenys kaupiami ir saugomi Juridinių asmenų registre, kodas 124110246

## NEKILNOJAMOJO TURTO REGISTRO DUOMENŲ BAZĖS IŠRAŠAS

2020-10-06 13:53:55

## 1. Nekilnojamojo turto registre įregistruotas turtas:

Registro Nr.: 44/2334171  
Registro tipas: Žemės sklypas  
Sudarymo data: 2019-03-27  
Varėnos r. sav., Marcinkonių sen., Senovės k.

## 2. Nekilnojamieji daiktai:

2.1.

Žemės sklypas  
Varėnos r. sav., Marcinkonių sen., Senovės k.  
Unikalus daikto numeris: 4400-5101-3617  
Žemės sklypo kadastro numeris ir kadastro vietovės pavadinimas: 3810/0006:279 Kabelių k.v.  
Daikto pagrindinė naudojimo paskirtis: Miškų ūkio  
Žemės sklypo naudojimo būdas: Apsauginių miškų sklypai  
Žemės sklypo plotas: 7.1476 ha  
Miško žemės plotas: 7.1476 ha  
Matavimų tipas: Žemės sklypas suformuotas atliekant kadastrinius matavimus  
Indeksuota žemės sklypo vertė: 11224 Eur  
Indeksuota miško vertė: 11224 Eur  
Indeksuota miško medynų vertė: 10450 Eur  
Žemės sklypo vertė: 2661 Eur  
Miško žemės ir medynų vertė: 2661 Eur  
Miško medynų vertė: 2177 Eur  
Vidutinė rinkos vertė: 12130 Eur  
Vidutinės rinkos vertės nustatymo data: 2019-03-27  
Vidutinės rinkos vertės nustatymo būdas: Masinis vertinimas  
Kadastro duomenų nustatymo data: 2018-10-18

## 3. Daikto priklausiniai iš kito registro: įrašų nėra

## 4. Nuosavybė:

4.1.

Nuosavybės teisė  
Savininkas: LIETUVOS RESPUBLIKA, a.k. 111105555  
Daiktas: žemės sklypas Nr. 4400-5101-3617, aprašytas p. 2.1.  
Įregistravimo pagrindas: 2019-01-25 Nacionalinės žemės tarnybos teritorinio skyriaus vedėjo sprendimas Nr. 3SK-208-(14.3.110.)  
Įrašas galioja: Nuo 2019-04-02

## 5. Valstybės ir savivaldybių žemės patikėjimo teisė:

5.1.

Valstybinės žemės patikėjimo teisė  
Patikėtinis: Nacionalinė žemės tarnyba prie Žemės ūkio ministerijos, a.k. 188704927  
Daiktas: žemės sklypas Nr. 4400-5101-3617, aprašytas p. 2.1.  
Įregistravimo pagrindas: 2019-01-25 Nacionalinės žemės tarnybos teritorinio skyriaus vedėjo sprendimas Nr. 3SK-208-(14.3.110.)  
Įrašas galioja: Nuo 2019-04-02

## 6. Kitos daiktinės teisės : įrašų nėra

## 7. Juridiniai faktai: įrašų nėra

## 8. Žymos: įrašų nėra

## 9. Teritorijos, kuriose taikomos specialiosios žemės naudojimo sąlygos:

9.1.

Miško žemė (VI skyrius, trečiasis skirsnis)  
Daiktas: žemės sklypas Nr. 4400-5101-3617, aprašytas p. 2.1.  
Įregistravimo pagrindas: 2019-06-06 Lietuvos Respublikos specialiųjų žemės naudojimo sąlygų įstatymas Nr. XIII-2166  
2019-12-19 Lietuvos Respublikos žemės ūkio ministro įsakymas Nr. 3D-711  
Plotas: 7.1476 ha  
Įrašas galioja: Nuo 2020-01-02

9.2.

Elektros tinklų apsaugos zonos (III skyrius, ketvirtasis skirsnis)  
Daiktas: žemės sklypas Nr. 4400-5101-3617, aprašytas p. 2.1.  
Įregistravimo pagrindas: 2019-06-06 Lietuvos Respublikos specialiųjų žemės naudojimo sąlygų įstatymas Nr. XIII-2166  
2019-12-19 Lietuvos Respublikos žemės ūkio ministro įsakymas Nr. 3D-711  
Plotas: 0.0342 ha  
Įrašas galioja: Nuo 2020-01-02

9.3.

Geležinkelio kelių ir jų įrenginių, geležinkelio želdinių apsaugos zonos (III skyrius, trečiasis skirsnis)  
Daiktas: žemės sklypas Nr. 4400-5101-3617, aprašytas p. 2.1.  
Įregistravimo pagrindas:

2019-06-06 Lietuvos Respublikos specialiųjų žemės naudojimo sąlygų įstatymas Nr. XIII-2166  
2019-12-19 Lietuvos Respublikos žemės ūkio ministro įsakymas Nr. 3D-711  
Plotas: 0,1923 ha  
Įrašas galioja: Nuo 2020-01-02

**10. Daikto registravimas ir kadastro žymos:**

10.1.

Kadastrinius matavimus atliko (kadastro žyma)  
ŽANA KALIŪNIENĖ  
Daiktas: žemės sklypas Nr. 4400-5101-3617, aprašytas p. 2.1.  
Įregistravimo pagrindas: 2017-10-05 Kvalifikacijos pažymėjimas Nr. 2M-M-2558  
2018-10-18 Nekilnojamojo daikto kadastro duomenų byla  
Įrašas galioja: Nuo 2019-03-27

10.2.

Suformuotas naujas (daikto registravimas)  
Daiktas: žemės sklypas Nr. 4400-5101-3617, aprašytas p. 2.1.  
Įregistravimo pagrindas: 2018-10-18 Nekilnojamojo daikto kadastro duomenų byla  
2019-01-25 Nacionalinės žemės tarnybos teritorinio skyriaus vedėjo sprendimas Nr. 3SK-208-(14.3.110.)  
Įrašas galioja: Nuo 2019-03-27

11. Registro pastabos ir nuorodos: įrašų nėra

12. Kita informacija: įrašų nėra

13. Informacija apie duomenų sandoriui tikslinimą: įrašų nėra

Dokumentą atspausdino



**VALSTYBĖS ĮMONĖ REGISTRŲ CENTRAS**  
Lvovo g. 25-101, 09320 Vilnius, tel. (8 5) 2688 262, el. p. info@registrucentras.lt  
Duomenys kaupiami ir saugomi Juridinių asmenų registre, kodas 124110246

## NEKILNOJAMOJO TURTO REGISTRO DUOMENŲ BAZĖS IŠRAŠAS

2020-10-06 13:53:01

### 1. Nekilnojamojo turto registre įregistruotas turtas:

Registro Nr.: 44/2333214  
Registro tipas: Žemės sklypas  
Sudarymo data: 2019-03-25  
Varėnos r. sav., Marcinkonių sen., Senovės k.

### 2. Nekilnojamieji daiktai:

2.1.

Žemės sklypas  
Varėnos r. sav., Marcinkonių sen., Senovės k.  
Unikalus daikto numeris: 4400-5101-3606  
Žemės sklypo kadastro numeris ir kadastro vietovės pavadinimas: 3810/0006:276 Kabelių k.v.  
Daikto pagrindinė naudojimo paskirtis: Miškų ūkio  
Žemės sklypo naudojimo būdas: Apsauginių miškų sklypai  
Žemės sklypo plotas: 3.8355 ha  
Miško žemės plotas: 3.8355 ha  
Matavimų tipas: Žemės sklypas suformuotas atliekant kadastrinius matavimus  
Indeksuota žemės sklypo vertė: 9786 Eur  
Indeksuota miško vertė: 9786 Eur  
Indeksuota miško medynų vertė: 8971 Eur  
Žemės sklypo vertė: 2378 Eur  
Miško žemės ir medynų vertė: 2378 Eur  
Miško medynų vertė: 1869 Eur  
Vidutinė rinkos vertė: 9901 Eur  
Vidutinės rinkos vertės nustatymo data: 2019-03-25  
Vidutinės rinkos vertės nustatymo būdas: Masinis vertinimas  
Kadastro duomenų nustatymo data: 2018-10-16

### 3. Daikto priklausiniai iš kito registro: įrašų nėra

### 4. Nuosavybė:

4.1.

Nuosavybės teisė  
Savininkas: LIETUVOS RESPUBLIKA, a.k. 111105555  
Daiktas: žemės sklypas Nr. 4400-5101-3606, aprašytas p. 2.1.  
Įregistravimo pagrindas: 2019-01-25 Nacionalinės žemės tarnybos teritorinio skyriaus vedėjo sprendimas Nr. 3SK-203-(14.3.110.)  
Įrašas galioja: Nuo 2019-03-29

### 5. Valstybės ir savivaldybių žemės patikėjimo teisė:

5.1.

Valstybinės žemės patikėjimo teisė  
Patikėtinis: Nacionalinė žemės tarnyba prie Žemės ūkio ministerijos, a.k. 188704927  
Daiktas: žemės sklypas Nr. 4400-5101-3606, aprašytas p. 2.1.  
Įregistravimo pagrindas: 2019-01-25 Nacionalinės žemės tarnybos teritorinio skyriaus vedėjo sprendimas Nr. 3SK-203-(14.3.110.)  
Įrašas galioja: Nuo 2019-03-29

### 6. Kitos daiktinės teisės : įrašų nėra

### 7. Juridiniai faktai: įrašų nėra

### 8. Žymos: įrašų nėra

### 9. Teritorijos, kuriose taikomos specialiosios žemės naudojimo sąlygos:

9.1.

Valstybės sienos apsaugos objektų ir įrenginių apsaugos zonos (X skyrius, trečiasis skirsnis)  
Daiktas: žemės sklypas Nr. 4400-5101-3606, aprašytas p. 2.1.  
Įregistravimo pagrindas: 2019-06-06 Lietuvos Respublikos specialiųjų žemės naudojimo sąlygų įstatymas Nr. XIII-2166  
2019-12-19 Lietuvos Respublikos žemės ūkio ministro įsakymas Nr. 3D-711  
Plotas: 0.0968 ha  
Įrašas galioja: Nuo 2020-01-02

9.2.

Miško žemė (VI skyrius, trečiasis skirsnis)  
Daiktas: žemės sklypas Nr. 4400-5101-3606, aprašytas p. 2.1.  
Įregistravimo pagrindas: 2019-06-06 Lietuvos Respublikos specialiųjų žemės naudojimo sąlygų įstatymas Nr. XIII-2166  
2019-12-19 Lietuvos Respublikos žemės ūkio ministro įsakymas Nr. 3D-711  
Plotas: 3.8355 ha  
Įrašas galioja: Nuo 2020-01-02

### 10. Daikto registravimas ir kadastro žymos:

10.1.

Kadastrinius matavimus atliko (kadastro žyma)

**ANTANAS STEPULAITIS**

Daiktas: žemės sklypas Nr. 4400-5101-3606, aprašytas p. 2.1.  
Įregistravimo pagrindas: 2008-09-03 Kvalifikacijos pažymėjimas Nr. 2M-M-607  
2018-10-16 Nekilnojamojo daikto kadastro duomenų byla  
Įrašas galioja: Nuo 2019-03-25

10.2.

**Suformuotas naujas (daikto registravimas)**  
Daiktas: žemės sklypas Nr. 4400-5101-3606, aprašytas p. 2.1.  
Įregistravimo pagrindas: 2018-10-16 Nekilnojamojo daikto kadastro duomenų byla  
2019-01-25 Nacionalinės žemės tarnybos teritorinio skyriaus vedėjo  
sprendimas Nr. 3SK-203-(14.3.110.)  
Įrašas galioja: Nuo 2019-03-25

11. Registro pastabos ir nuorodos: įrašų nėra

12. Kita informacija: įrašų nėra

13. Informacija apie duomenų sandoriui tikslinimą: įrašų nėra

Dokumentą atspausdino



## VALSTYBĖS ĮMONĖ REGISTRŲ CENTRAS

Lvovo g. 25-101, 09320 Vilnius, tel. (8 5) 2688 262, el. p. info@registrucentras.lt  
Duomenys kaupiami ir saugomi Juridinių asmenų registre, kodas 124110246

## NEKILNOJAMOJO TURTO REGISTRO DUOMENŲ BAZĖS IŠRAŠAS

2020-10-06 13:52:33

## 1. Nekilnojamojo turto registre įregistruotas turtas:

Registro Nr.: 44/2333308  
Registro tipas: Žemės sklypas  
Sudarymo data: 2019-03-25  
Varėnos r. sav., Marcinkonių sen., Senovės k.

## 2. Nekilnojamieji daiktai:

2.1.

Žemės sklypas  
Varėnos r. sav., Marcinkonių sen., Senovės k.  
Unikalus daikto numeris: 4400-5101-4558  
Žemės sklypo kadastro numeris ir kadastro vietovės pavadinimas: 3810/0006:277 Kabelių k.v.  
Daikto pagrindinė naudojimo paskirtis: Miškų ūkio  
Žemės sklypo naudojimo būdas: Apsauginių miškų sklypai  
Žemės sklypo plotas: 26.9908 ha  
Miško žemės plotas: 26.9908 ha  
Žemės ūkio naudmenų našumo balas: 25.4  
Matavimų tipas: Žemės sklypas suformuotas atliekant kadastrinius matavimus  
Indeksuota žemės sklypo vertė: 37499 Eur  
Indeksuota miško vertė: 37499 Eur  
Indeksuota miško medynų vertė: 33677 Eur  
Žemės sklypo vertė: 9405 Eur  
Miško žemės ir medynų vertė: 9405 Eur  
Miško medynų vertė: 7016 Eur  
Vidutinė rinkos vertė: 39577 Eur  
Vidutinės rinkos vertės nustatymo data: 2019-03-25  
Vidutinės rinkos vertės nustatymo būdas: Masinis vertinimas  
Kadastro duomenų nustatymo data: 2018-10-16

## 3. Daikto priklausiniai iš kito registro: įrašų nėra

## 4. Nuosavybė:

4.1.

Nuosavybės teisė  
Savininkas: LIETUVOS RESPUBLIKA, a.k. 111105555  
Daiktas: žemės sklypas Nr. 4400-5101-4558, aprašytas p. 2.1.  
Įregistravimo pagrindas: 2019-01-25 Nacionalinės žemės tarnybos teritorinio skyriaus vedėjo sprendimas Nr. 3SK-204-(14.3.110.)  
Įrašas galioja: Nuo 2019-03-29

## 5. Valstybės ir savivaldybių žemės patikėjimo teisė:

5.1.

Valstybinės žemės patikėjimo teisė  
Patikėtinis: Nacionalinė žemės tarnyba prie Žemės ūkio ministerijos, a.k. 188704927  
Daiktas: žemės sklypas Nr. 4400-5101-4558, aprašytas p. 2.1.  
Įregistravimo pagrindas: 2019-01-25 Nacionalinės žemės tarnybos teritorinio skyriaus vedėjo sprendimas Nr. 3SK-204-(14.3.110.)  
Įrašas galioja: Nuo 2019-03-29

## 6. Kitos daiktinės teisės : įrašų nėra

## 7. Juridiniai faktai: įrašų nėra

## 8. Žymos: įrašų nėra

## 9. Teritorijos, kuriose taikomos specialiosios žemės naudojimo sąlygos:

9.1.

Miško žemė (VI skyrius, trečiasis skirsnis)  
Daiktas: žemės sklypas Nr. 4400-5101-4558, aprašytas p. 2.1.  
Įregistravimo pagrindas: 2019-06-06 Lietuvos Respublikos specialiųjų žemės naudojimo sąlygų įstatymas Nr. XIII-2166  
2019-12-19 Lietuvos Respublikos žemės ūkio ministro įsakymas Nr. 3D-711  
Plotas: 26.9908 ha  
Įrašas galioja: Nuo 2020-01-02

9.2.

Elektros tinklų apsaugos zonos (III skyrius, ketvirtasis skirsnis)  
Daiktas: žemės sklypas Nr. 4400-5101-4558, aprašytas p. 2.1.  
Įregistravimo pagrindas: 2019-06-06 Lietuvos Respublikos specialiųjų žemės naudojimo sąlygų įstatymas Nr. XIII-2166  
2019-12-19 Lietuvos Respublikos žemės ūkio ministro įsakymas Nr. 3D-711  
Plotas: 0.008 ha  
Įrašas galioja: Nuo 2020-01-02

## 10. Daikto registravimas ir kadastro žymos:

10.1.

Suformuotas naujas (daikto registravimas)

Daiktas: žemės sklypas Nr. 4400-5101-4558, aprašytas p. 2.1.  
[registravimo pagrindas: 2018-10-16 Nekilnojamojo daikto kadastro duomenų byla  
2019-01-25 Nacionalinės žemės tarnybos teritorinio skyriaus vedėjo  
sprendimas Nr. 3SK-204-(14.3.110.)  
[rašas galioja: Nuo 2019-03-25

10.2.

Kadastrinius matavimus atliko (kadastro žyma)  
ANTANAS STEPULAITIS

Daiktas: žemės sklypas Nr. 4400-5101-4558, aprašytas p. 2.1.  
[registravimo pagrindas: 2008-09-03 Kvalifikacijos pažymėjimas Nr. 2M-M-607  
2018-10-16 Nekilnojamojo daikto kadastro duomenų byla  
[rašas galioja: Nuo 2019-03-25

11. Registro pastabos ir nuorodos: įrašų nėra

12. Kita informacija: įrašų nėra

13. Informacija apie duomenų sandoriui tikslinimą: įrašų nėra

Dokumentą atspausdino



VALSTYBĖS ĮMONĖ REGISTRŲ CENTRAS  
Lvovo g. 25-101, 09320 Vilnius, tel. (8 5) 2688 262, el. p. info@registrucentras.lt  
Duomenys kaupiami ir saugomi Juridinių asmenų registre, kodas 124110246

## NEKILNOJAMOJO TURTO REGISTRO DUOMENŲ BAZĖS IŠRAŠAS

2020-10-07 07:46:53

### 1. Nekilnojamojo turto registre įregistruotas turtas:

Registro Nr.: 44/2339111  
Registro tipas: Žemės sklypas  
Sudarymo data: 2019-04-15  
Varėnos r. sav., Merkinės sen., Norulių k.

### 2. Nekilnojamieji daiktai:

2.1.

Žemės sklypas  
Varėnos r. sav., Merkinės sen., Norulių k.  
Unikalus daikto numeris: 4400-5120-6414  
Žemės sklypo kadastro numeris ir kadastro vietovės pavadinimas: 3870/0003:285 Trasninko k.v.  
Daikto pagrindinė naudojimo paskirtis: Miškų ūkio  
Žemės sklypo naudojimo būdas: Apsauginių miškų sklypai  
Žemės sklypo plotas: 19.8272 ha  
Miško žemės plotas: 19.8272 ha  
Matavimų tipas: Žemės sklypas suformuotas atliekant kadastrinius matavimus  
Indeksuota žemės sklypo vertė: 58000 Eur  
Indeksuota miško vertė: 58000 Eur  
Indeksuota miško medynų vertė: 55987 Eur  
Žemės sklypo vertė: 12922 Eur  
Miško žemės ir medynų vertė: 12922 Eur  
Miško medynų vertė: 11664 Eur  
Vidutinė rinkos vertė: 61217 Eur  
Vidutinės rinkos vertės nustatymo data: 2019-04-15  
Vidutinės rinkos vertės nustatymo būdas: Masinis vertinimas  
Kadastro duomenų nustatymo data: 2018-11-08

### 3. Daikto priklausiniai iš kito registro: įrašų nėra

### 4. Nuosavybė:

4.1.

Nuosavybės teisė  
Savininkas: LIETUVOS RESPUBLIKA, a.k. 111105555  
Daiktas: žemės sklypas Nr. 4400-5120-6414, aprašytas p. 2.1.  
Įregistravimo pagrindas: 2019-01-25 Nacionalinės žemės tarnybos teritorinio skyriaus vedėjo sprendimas Nr. 3SK-217-(14.3.110.)  
Įrašas galioja: Nuo 2019-04-23

### 5. Valstybės ir savivaldybių žemės patikėjimo teisė:

5.1.

Valstybinės žemės patikėjimo teisė  
Patikėtinis: Nacionalinė žemės tarnyba prie Žemės ūkio ministerijos, a.k. 188704927  
Daiktas: žemės sklypas Nr. 4400-5120-6414, aprašytas p. 2.1.  
Įregistravimo pagrindas: 2019-01-25 Nacionalinės žemės tarnybos teritorinio skyriaus vedėjo sprendimas Nr. 3SK-217-(14.3.110.)  
Įrašas galioja: Nuo 2019-04-23

### 6. Kitos daiktinės teisės : įrašų nėra

### 7. Juridiniai faktai: įrašų nėra

### 8. Žymos: įrašų nėra

### 9. Teritorijos, kuriose taikomos specialiosios žemės naudojimo sąlygos:

9.1.

Valstybiniai parkai (V skyrius, dvidešimt trečiasis skirsnis)  
Daiktas: žemės sklypas Nr. 4400-5120-6414, aprašytas p. 2.1.  
Įregistravimo pagrindas: 2019-06-06 Lietuvos Respublikos specialiųjų žemės naudojimo sąlygų įstatymas Nr. XIII-2166  
2019-12-19 Lietuvos Respublikos žemės ūkio ministro įsakymas Nr. 3D-711  
Plotas: 19.8272 ha  
Įrašas galioja: Nuo 2020-01-02

9.2.

Miško žemė (VI skyrius, trečiasis skirsnis)  
Daiktas: žemės sklypas Nr. 4400-5120-6414, aprašytas p. 2.1.  
Įregistravimo pagrindas: 2019-06-06 Lietuvos Respublikos specialiųjų žemės naudojimo sąlygų įstatymas Nr. XIII-2166  
2019-12-19 Lietuvos Respublikos žemės ūkio ministro įsakymas Nr. 3D-711  
Plotas: 19.8272 ha  
Įrašas galioja: Nuo 2020-01-02

### 10. Daikto registravimas ir kadastro žymos:

10.1.

Suformuotas naujas (daikto registravimas)  
Daiktas: žemės sklypas Nr. 4400-5120-6414, aprašytas p. 2.1.

[registravimo pagrindas: 2018-11-08 Nekilnojamojo daikto kadastro duomenų byla  
2019-01-25 Nacionalinės žemės tarnybos teritorinio skyriaus vedėjo  
sprendimas Nr. 3SK-217-(14.3.110.)

[rašas galioja: Nuo 2019-04-15

10.2.

Kadastrinius matavimus atliko (kadastro žyma)  
ŽANA KALIŪNIENĖ

Daiktas: žemės sklypas Nr. 4400-5120-6414, aprašytas p. 2.1.

[registravimo pagrindas: 2017-10-05 Kvalifikacijos pažymėjimas Nr. 2M-M-2558

2018-11-08 Nekilnojamojo daikto kadastro duomenų byla

[rašas galioja: Nuo 2019-04-15

11. Registro pastabos ir nuorodos: įrašų nėra

12. Kita informacija: įrašų nėra

13. Informacija apie duomenų sandoriui tikslinimą: įrašų nėra

Dokumentą atspausdino



## VALSTYBĖS ĮMONĖ REGISTRŲ CENTRAS

Lvovo g. 25-101, 09320 Vilnius, tel. (8 5) 2688 262, el. p. info@registorcentras.lt  
Duomenys kaupiami ir saugomi Juridinių asmenų registre, kodas 124110246

## NEKILNOJAMOJO TURTO REGISTRO DUOMENŲ BAZĖS IŠRAŠAS

2020-10-07 07:46:25

## 1. Nekilnojamojo turto registre įregistruotas turtas:

Registro Nr.: 44/2319499  
Registro tipas: Žemės sklypas  
Sudarymo data: 2019-01-29  
Varėnos r. sav., Merkinės sen., Šunupio k.

## 2. Nekilnojamieji daiktai:

2.1.

Žemės sklypas  
Varėnos r. sav., Merkinės sen., Šunupio k.  
Unikalus daikto numeris: 4400-5120-6147  
Žemės sklypo kadastro numeris ir kadastro vietovės pavadinimas: 3870/0004:132 Trasninko k.v.  
Daikto pagrindinė naudojimo paskirtis: Miškų ūkio  
Žemės sklypo naudojimo būdas: Apsauginių miškų sklypai  
Žemės sklypo plotas: 7.6354 ha  
Miško žemės plotas: 7.6354 ha  
Matavimų tipas: Žemės sklypas suformuotas atliekant kadastrinius matavimus  
Indeksuota žemės sklypo vertė: 25046 Eur  
Indeksuota miško vertė: 25046 Eur  
Indeksuota miško medynų vertė: 24226 Eur  
Žemės sklypo vertė: 5560 Eur  
Miško žemės ir medynų vertė: 5560 Eur  
Miško medynų vertė: 5047 Eur  
Vidutinė rinkos vertė: 26346 Eur  
Vidutinės rinkos vertės nustatymo data: 2018-01-29  
Vidutinės rinkos vertės nustatymo būdas: Masinis vertinimas  
Kadastro duomenų nustatymo data: 2018-10-17

## 3. Daikto priklausiniai iš kito registro: įrašų nėra

## 4. Nuosavybė:

4.1.

Nuosavybės teisė  
Savininkas: LIETUVOS RESPUBLIKA, a.k. 111105555  
Daiktas: žemės sklypas Nr. 4400-5120-6147, aprašytas p. 2.1.  
Įregistravimo pagrindas: 2019-01-09 Nacionalinės žemės tarnybos teritorinio skyriaus vedėjo sprendimas Nr. 3SK-70-(14.3.110.)  
Įrašas galioja: Nuo 2019-01-29

## 5. Valstybės ir savivaldybių žemės patikėjimo teisė:

5.1.

Valstybinės žemės patikėjimo teisė  
Patikėtinis: Nacionalinė žemės tarnyba prie Žemės ūkio ministerijos, a.k. 188704927  
Daiktas: žemės sklypas Nr. 4400-5120-6147, aprašytas p. 2.1.  
Įregistravimo pagrindas: 2019-01-09 Nacionalinės žemės tarnybos teritorinio skyriaus vedėjo sprendimas Nr. 3SK-70-(14.3.110.)  
Įrašas galioja: Nuo 2019-01-29

## 6. Kitos daiktinės teisės : įrašų nėra

## 7. Juridiniai faktai: įrašų nėra

## 8. Žymos: įrašų nėra

## 9. Teritorijos, kuriose taikomos specialiosios žemės naudojimo sąlygos:

9.1.

Valstybiniai parkai (V skyrius, dvidešimt trečiasis skirsnis)  
Daiktas: žemės sklypas Nr. 4400-5120-6147, aprašytas p. 2.1.  
Įregistravimo pagrindas: 2019-06-06 Lietuvos Respublikos specialiųjų žemės naudojimo sąlygų įstatymas Nr. XIII-2166  
2019-12-19 Lietuvos Respublikos žemės ūkio ministro įsakymas Nr. 3D-711  
Plotas: 7.6354 ha  
Įrašas galioja: Nuo 2020-01-02

9.2.

Miško žemė (VI skyrius, trečiasis skirsnis)  
Daiktas: žemės sklypas Nr. 4400-5120-6147, aprašytas p. 2.1.  
Įregistravimo pagrindas: 2019-06-06 Lietuvos Respublikos specialiųjų žemės naudojimo sąlygų įstatymas Nr. XIII-2166  
2019-12-19 Lietuvos Respublikos žemės ūkio ministro įsakymas Nr. 3D-711  
Plotas: 7.6354 ha  
Įrašas galioja: Nuo 2020-01-02

## 10. Daikto registravimas ir kadastro žymos:

10.1.

Kadastrinius matavimus atliko (kadastro žyma)  
ŽANA KALIŪNIENĖ

Daiktas: žemės sklypas Nr. 4400-5120-6147, aprašytas p. 2.1.  
[registravimo pagrindas: 2017-10-05 Kvalifikacijos pažymėjimas Nr. 2M-M-2558  
2018-10-17 Nekilnojamojo daikto kadastro duomenų byla  
]rašas galioja: Nuo 2019-01-29

10.2.

**Suformuotas naujas (daikto registravimas)**  
Daiktas: žemės sklypas Nr. 4400-5120-6147, aprašytas p. 2.1.  
[registravimo pagrindas: 2018-10-17 Nekilnojamojo daikto kadastro duomenų byla  
2019-01-09 Nacionalinės žemės tarnybos teritorinio skyriaus vedėjo  
sprendimas Nr. 3SK-70-(14.3.110.)  
]rašas galioja: Nuo 2019-01-29

11. Registro pastabos ir nuorodos: įrašų nėra

12. Kita informacija: įrašų nėra

13. Informacija apie duomenų sandoriui tikslinimą: įrašų nėra

Dokumentą atspausdino



**VALSTYBĖS ĮMONĖ REGISTRŲ CENTRAS**  
 Lvovo g. 25-101, 09320 Vilnius, tel. (8 5) 2688 262, el. p. info@registrucentras.lt  
 Duomenys kaupiami ir saugomi Juridinių asmenų registre, kodas 124110246

## NEKILNOJAMOJO TURTO REGISTRO DUOMENŲ BAZĖS IŠRAŠAS

2020-10-07 07:45:54

### 1. Nekilnojamojo turto registre įregistruotas turtas:

Registro Nr.: 44/2319217  
 Registro tipas: Žemės sklypas  
 Sudarymo data: 2019-01-28  
 Varėnos r. sav., Merkinės sen., Norulių k.

### 2. Nekilnojamieji daiktai:

2.1. Žemės sklypas  
 Varėnos r. sav., Merkinės sen., Norulių k.  
 Unikalus daikto numeris: 4400-5112-5490  
 Žemės sklypo kadastro numeris ir kadastro vietovės pavadinimas: 3870/0004:131 Trasninko k.v.  
 Daikto pagrindinė naudojimo paskirtis: Miškų ūkio  
 Žemės sklypo naudojimo būdas: Apsauginių miškų sklypai  
 Žemės sklypo plotas: 5.1687 ha  
 Miško žemės plotas: 5.1687 ha  
 Matavimų tipas: Žemės sklypas suformuotas atliekant kadastrinius matavimus  
 Indeksuota žemės sklypo vertė: 19346 Eur  
 Indeksuota miško vertė: 19346 Eur  
 Indeksuota miško medynų vertė: 18821 Eur  
 Žemės sklypo vertė: 4249 Eur  
 Miško žemės ir medynų vertė: 4249 Eur  
 Miško medynų vertė: 3921 Eur  
 Vidutinė rinkos vertė: 20281 Eur  
 Vidutinės rinkos vertės nustatymo data: 2019-01-28  
 Vidutinės rinkos vertės nustatymo būdas: Masinis vertinimas  
 Kadastro duomenų nustatymo data: 2018-10-17

### 3. Daikto priklausiniai iš kito registro: įrašų nėra

### 4. Nuosavybė:

4.1. Nuosavybės teisė  
 Savininkas: LIETUVOS RESPUBLIKA, a.k. 111105555  
 Daiktas: žemės sklypas Nr. 4400-5112-5490, aprašytas p. 2.1.  
 Įregistravimo pagrindas: 2019-01-18 Nacionalinės žemės tarnybos teritorinio skyriaus vedėjo sprendimas Nr. 3SK-152-(14.3.110.)  
 Įrašas galioja: Nuo 2019-02-01

### 5. Valstybės ir savivaldybių žemės patikėjimo teisė:

5.1. Valstybinės žemės patikėjimo teisė  
 Patikėtinis: Nacionalinė žemės tarnyba prie Žemės ūkio ministerijos, a.k. 188704927  
 Daiktas: žemės sklypas Nr. 4400-5112-5490, aprašytas p. 2.1.  
 Įregistravimo pagrindas: 2019-01-18 Nacionalinės žemės tarnybos teritorinio skyriaus vedėjo sprendimas Nr. 3SK-152-(14.3.110.)  
 Įrašas galioja: Nuo 2019-02-01

### 6. Kitos daiktinės teisės : įrašų nėra

### 7. Juridiniai faktai: įrašų nėra

### 8. Žymos: įrašų nėra

### 9. Teritorijos, kuriose taikomos specialiosios žemės naudojimo sąlygos:

9.1. Valstybiniai parkai (V skyrius, dvidešimt trečiasis skirsnis)  
 Daiktas: žemės sklypas Nr. 4400-5112-5490, aprašytas p. 2.1.  
 Įregistravimo pagrindas: 2019-06-06 Lietuvos Respublikos specialiųjų žemės naudojimo sąlygų įstatymas Nr. XIII-2166  
 2019-12-19 Lietuvos Respublikos žemės ūkio ministro įsakymas Nr. 3D-711  
 Plotas: 5.1687 ha  
 Įrašas galioja: Nuo 2020-01-02

9.2. Miško žemė (VI skyrius, trečiasis skirsnis)  
 Daiktas: žemės sklypas Nr. 4400-5112-5490, aprašytas p. 2.1.  
 Įregistravimo pagrindas: 2019-06-06 Lietuvos Respublikos specialiųjų žemės naudojimo sąlygų įstatymas Nr. XIII-2166  
 2019-12-19 Lietuvos Respublikos žemės ūkio ministro įsakymas Nr. 3D-711  
 Plotas: 5.1687 ha  
 Įrašas galioja: Nuo 2020-01-02

9.3. Kelių apsaugos zonos (III skyrius, antrasis skirsnis)  
 Daiktas: žemės sklypas Nr. 4400-5112-5490, aprašytas p. 2.1.  
 Įregistravimo pagrindas:

2019-06-06 Lietuvos Respublikos specialiųjų žemės naudojimo sąlygų įstatymas Nr. XIII-2166  
2019-12-19 Lietuvos Respublikos žemės ūkio ministro įsakymas Nr. 3D-711  
Plotas: 0.2659 ha  
Įrašas galioja: Nuo 2020-01-02

**10. Daikto registravimas ir kadastro žymos:**

10.1.

Kadastrinius matavimus atliko (kadastro žyma)  
ŽANA KALIŪNIENĖ

Daiktas: žemės sklypas Nr. 4400-5112-5490, aprašytas p. 2.1.  
Įregistravimo pagrindas: 2017-10-05 Kvalifikacijos pažymėjimas Nr. 2M-M-2558  
2018-10-17 Nekilnojamojo daikto kadastro duomenų byla  
Įrašas galioja: Nuo 2019-01-28

10.2.

Suformuotas naujas (daikto registravimas)  
Daiktas: žemės sklypas Nr. 4400-5112-5490, aprašytas p. 2.1.  
Įregistravimo pagrindas: 2018-10-17 Nekilnojamojo daikto kadastro duomenų byla  
2019-01-18 Nacionalinės žemės tarnybos teritorinio skyriaus vedėjo sprendimas Nr. 3SK-152-(14.3.110.)  
Įrašas galioja: Nuo 2019-01-28

**11. Registro pastabos ir nuorodos:** įrašų nėra

**12. Kita informacija:** įrašų nėra

**13. Informacija apie duomenų sandoriui tikslinimą:** įrašų nėra

Dokumentą atspausdino



## VALSTYBĖS ĮMONĖ REGISTRŲ CENTRAS

Lvovo g. 25-101, 09320 Vilnius, tel. (8 5) 2688 262, el. p. info@registrucentras.lt  
Duomenys kaupiami ir saugomi Juridinių asmenų registre, kodas 124110246

## NEKILNOJAMOJO TURTO REGISTRO DUOMENŲ BAZĖS IŠRAŠAS

2020-10-07 07:45:29

## 1. Nekilnojamojo turto registre įregistruotas turtas:

Registro Nr.: 44/2320753  
Registro tipas: Žemės sklypas  
Sudarymo data: 2019-02-01  
Varėnos r. sav., Merkinės sen., Norulių k.

## 2. Nekilnojamieji daiktai:

2.1.

Žemės sklypas  
Varėnos r. sav., Merkinės sen., Norulių k.  
Unikalus daikto numeris: 4400-5100-7797  
Žemės sklypo kadastro numeris ir kadastro vietovės pavadinimas: 3870/0004:133 Trasninko k.v.  
Daikto pagrindinė naudojimo paskirtis: Miškų ūkių  
Žemės sklypo naudojimo būdas: Apsauginių miškų sklypai  
Žemės sklypo plotas: 5.1970 ha  
Miško žemės plotas: 5.1970 ha  
Matavimų tipas: Žemės sklypas suformuotas atliekant kadastrinius matavimus  
Indeksuota žemės sklypo vertė: 17112 Eur  
Indeksuota miško vertė: 17112 Eur  
Indeksuota miško medynų vertė: 16560 Eur  
Žemės sklypo vertė: 3795 Eur  
Miško žemės ir medynų vertė: 3795 Eur  
Miško medynų vertė: 3450 Eur  
Vidutinė rinkos vertė: 18030 Eur  
Vidutinės rinkos vertės nustatymo data: 2019-02-01  
Vidutinės rinkos vertės nustatymo būdas: Masinis vertinimas  
Kadastro duomenų nustatymo data: 2018-10-17

## 3. Daikto priklausiniai iš kito registro: įrašų nėra

## 4. Nuosavybė:

4.1.

Nuosavybės teisė  
Savininkas: LIETUVOS RESPUBLIKA, a.k. 111105555  
Daiktas: žemės sklypas Nr. 4400-5100-7797, aprašytas p. 2.1.  
Įregistravimo pagrindas: 2019-01-18 Nacionalinės žemės tarnybos teritorinio skyriaus vedėjo sprendimas Nr. 3SK-151-(14.3.110.)  
Įrašas galioja: Nuo 2019-02-01

## 5. Valstybės ir savivaldybių žemės patikėjimo teisė:

5.1.

Valstybinės žemės patikėjimo teisė  
Patikėtinis: Nacionalinė žemės tarnyba prie Žemės ūkio ministerijos, a.k. 188704927  
Daiktas: žemės sklypas Nr. 4400-5100-7797, aprašytas p. 2.1.  
Įregistravimo pagrindas: 2019-01-18 Nacionalinės žemės tarnybos teritorinio skyriaus vedėjo sprendimas Nr. 3SK-151-(14.3.110.)  
Įrašas galioja: Nuo 2019-02-01

## 6. Kitos daiktinės teisės : įrašų nėra

## 7. Juridiniai faktai: įrašų nėra

## 8. Žymos: įrašų nėra

## 9. Teritorijos, kuriose taikomos specialiosios žemės naudojimo sąlygos:

9.1.

Valstybiniai parkai (V skyrius, dvidešimt trečiasis skirsnis)  
Daiktas: žemės sklypas Nr. 4400-5100-7797, aprašytas p. 2.1.  
Įregistravimo pagrindas: 2019-06-06 Lietuvos Respublikos specialiųjų žemės naudojimo sąlygų įstatymas Nr. XIII-2166  
2019-12-19 Lietuvos Respublikos žemės ūkio ministro įsakymas Nr. 3D-711  
Plotas: 5.197 ha  
Įrašas galioja: Nuo 2020-01-02

9.2.

Miško žemė (VI skyrius, trečiasis skirsnis)  
Daiktas: žemės sklypas Nr. 4400-5100-7797, aprašytas p. 2.1.  
Įregistravimo pagrindas: 2019-06-06 Lietuvos Respublikos specialiųjų žemės naudojimo sąlygų įstatymas Nr. XIII-2166  
2019-12-19 Lietuvos Respublikos žemės ūkio ministro įsakymas Nr. 3D-711  
Plotas: 5.197 ha  
Įrašas galioja: Nuo 2020-01-02

9.3.

Kelių apsaugos zonos (III skyrius, antrasis skirsnis)  
Daiktas: žemės sklypas Nr. 4400-5100-7797, aprašytas p. 2.1.  
Įregistravimo pagrindas:

2019-06-06 Lietuvos Respublikos specialiųjų žemės naudojimo sąlygų  
įstatymas Nr. XIII-2166  
2019-12-19 Lietuvos Respublikos žemės ūkio ministro įsakymas Nr. 3D-711  
Plotas: 0.0778 ha  
Įrašas galioja: Nuo 2020-01-02

10. Daikto registravimas ir kadastro žymos:

10.1.

Suformuotas naujas (daikto registravimas)  
Daiktas: žemės sklypas Nr. 4400-5100-7797, aprašytas p. 2.1.  
Įregistravimo pagrindas: 2018-10-17 Nekilnojamojo daikto kadastro duomenų byla  
2019-01-18 Nacionalinės žemės tarnybos teritorinio skyriaus vedėjo  
sprendimas Nr. 3SK-151-(14.3.110.)  
Įrašas galioja: Nuo 2019-02-01

10.2.

Kadastrinius matavimus atliko (kadastro žyma)  
ŽANA KALIŪNIENĖ  
Daiktas: žemės sklypas Nr. 4400-5100-7797, aprašytas p. 2.1.  
Įregistravimo pagrindas: 2017-10-05 Kvalifikacijos pažymėjimas Nr. 2M-M-2558  
2018-10-17 Nekilnojamojo daikto kadastro duomenų byla  
Įrašas galioja: Nuo 2019-02-01

11. Registro pastabos ir nuorodos: įrašų nėra

12. Kita informacija: įrašų nėra

13. Informacija apie duomenų sandoriui tikslinimą: įrašų nėra

Dokumentą atspausdino



## VALSTYBĖS ĮMONĖ REGISTRŲ CENTRAS

Lvovo g. 25-101, 09320 Vilnius, tel. (8 5) 2688 262, el. p. info@registorcentras.lt  
Duomenys kaupiami ir saugomi Juridinių asmenų registre, kodas 124110246

## NEKILNOJAMOJO TURTO REGISTRO DUOMENŲ BAZĖS IŠRAŠAS

2020-10-07 07:45:03

## 1. Nekilnojamojo turto registre įregistruotas turtas:

Registro Nr.: 44/2332435  
Registro tipas: Žemės sklypas  
Sudarymo data: 2019-03-21  
Varėnos r. sav., Merkinės sen., Norulių k.

## 2. Nekilnojamieji daiktai:

2.1.

Žemės sklypas  
Varėnos r. sav., Merkinės sen., Norulių k.  
Unikalus daikto numeris: 4400-5119-3281  
Žemės sklypo kadastro numeris ir kadastro vietovės pavadinimas: 3870/0004:134 Trasninko k.v.  
Daikto pagrindinė naudojimo paskirtis: Miškų ūkio  
Žemės sklypo naudojimo būdas: Apsauginių miškų sklypai  
Žemės sklypo plotas: 1.5854 ha  
Miško žemės plotas: 1.5854 ha  
Matavimų tipas: Žemės sklypas suformuotas atliekant kadastrinius matavimus  
Indeksuota žemės sklypo vertė: 5584 Eur  
Indeksuota miško vertė: 5584 Eur  
Indeksuota miško medynų vertė: 5400 Eur  
Žemės sklypo vertė: 1240 Eur  
Miško žemės ir medynų vertė: 1240 Eur  
Miško medynų vertė: 1125 Eur  
Vidutinė rinkos vertė: 5876 Eur  
Vidutinės rinkos vertės nustatymo data: 2019-03-21  
Vidutinės rinkos vertės nustatymo būdas: Masinis vertinimas  
Kadastro duomenų nustatymo data: 2018-10-17

## 3. Daikto priklausiniai iš kito registro: įrašų nėra

## 4. Nuosavybė:

4.1.

Nuosavybės teisė  
Savininkas: LIETUVOS RESPUBLIKA, a.k. 111105555  
Daiktas: žemės sklypas Nr. 4400-5119-3281, aprašytas p. 2.1.  
Įregistravimo pagrindas: 2019-01-25 Nacionalinės žemės tarnybos teritorinio skyriaus vedėjo sprendimas Nr. 3SK-219-(14.3.110.)  
Įrašas galioja: Nuo 2019-03-26

## 5. Valstybės ir savivaldybių žemės patikėjimo teisė:

5.1.

Valstybinės žemės patikėjimo teisė  
Patikėtinis: Nacionalinė žemės tarnyba prie Žemės ūkio ministerijos, a.k. 188704927  
Daiktas: žemės sklypas Nr. 4400-5119-3281, aprašytas p. 2.1.  
Įregistravimo pagrindas: 2019-01-25 Nacionalinės žemės tarnybos teritorinio skyriaus vedėjo sprendimas Nr. 3SK-219-(14.3.110.)  
Įrašas galioja: Nuo 2019-03-26

## 6. Kitos daiktinės teisės : įrašų nėra

## 7. Juridiniai faktai: įrašų nėra

## 8. Žymos: įrašų nėra

## 9. Teritorijos, kuriose taikomos specialiosios žemės naudojimo sąlygos:

9.1.

Valstybiniai parkai (V skyrius, dvidešimt trečiasis skirsnis)  
Daiktas: žemės sklypas Nr. 4400-5119-3281, aprašytas p. 2.1.  
Įregistravimo pagrindas: 2019-06-06 Lietuvos Respublikos specialiųjų žemės naudojimo sąlygų įstatymas Nr. XIII-2166  
2019-12-19 Lietuvos Respublikos žemės ūkio ministro įsakymas Nr. 3D-711  
Plotas: 1.5854 ha  
Įrašas galioja: Nuo 2020-01-02

9.2.

Miško žemė (VI skyrius, trečiasis skirsnis)  
Daiktas: žemės sklypas Nr. 4400-5119-3281, aprašytas p. 2.1.  
Įregistravimo pagrindas: 2019-06-06 Lietuvos Respublikos specialiųjų žemės naudojimo sąlygų įstatymas Nr. XIII-2166  
2019-12-19 Lietuvos Respublikos žemės ūkio ministro įsakymas Nr. 3D-711  
Plotas: 1.5854 ha  
Įrašas galioja: Nuo 2020-01-02

9.3.

Elektros tinklų apsaugos zonos (III skyrius, ketvirtasis skirsnis)  
Daiktas: žemės sklypas Nr. 4400-5119-3281, aprašytas p. 2.1.  
Įregistravimo pagrindas:

2019-06-06 Lietuvos Respublikos specialiųjų žemės naudojimo sąlygų įstatymas Nr. XIII-2166

2019-12-19 Lietuvos Respublikos žemės ūkio ministro įsakymas Nr. 3D-711

Plotas: 0.0269 ha

Įrašas galioja: Nuo 2020-01-02

**10. Daikto registravimas ir kadastro žymos:**

10.1.

Kadastrinius matavimus atliko (kadastro žyma)

ŽANA KALIŪNIENĖ

Daiktas: žemės sklypas Nr. 4400-5119-3281, aprašytas p. 2.1.

Įregistravimo pagrindas: 2017-10-05 Kvalifikacijos pažymėjimas Nr. 2M-M-2558

2018-10-17 Nekilnojamojo daikto kadastro duomenų byla

Įrašas galioja: Nuo 2019-03-21

10.2.

Suformuotas naujas (daikto registravimas)

Daiktas: žemės sklypas Nr. 4400-5119-3281, aprašytas p. 2.1.

Įregistravimo pagrindas: 2018-10-17 Nekilnojamojo daikto kadastro duomenų byla

2019-01-25 Nacionalinės žemės tarnybos teritorinio skyriaus vedėjo

sprendimas Nr. 3SK-219-(14.3.110.)

Įrašas galioja: Nuo 2019-03-21

**11. Registro pastabos ir nuorodos:** įrašų nėra

**12. Kita informacija:** įrašų nėra

**13. Informacija apie duomenų sandoriui tikslinimą:** įrašų nėra

Dokumentą atspausdino



## VALSTYBĖS ĮMONĖ REGISTRŲ CENTRAS

Lvovo g. 25-101, 09320 Vilnius, tel. (8 5) 2688 262, el. p. info@registrucentras.lt  
Duomenys kaupiami ir saugomi Juridinių asmenų registre, kodas 124110246

## NEKILNOJAMOJO TURTO REGISTRO DUOMENŲ BAZĖS IŠRAŠAS

2020-10-07 07:44:33

## 1. Nekilnojamojo turto registre įregistruotas turtas:

Registro Nr.: 44/2336065  
Registro tipas: Žemės sklypas  
Sudarymo data: 2019-04-03  
Varėnos r. sav., Merkinės sen., Norulių k.

## 2. Nekilnojamieji daiktai:

2.1.

Žemės sklypas  
Varėnos r. sav., Merkinės sen., Norulių k.  
Unikalus daikto numeris: 4400-5182-1891  
Žemės sklypo kadastro numeris ir kadastro vietovės pavadinimas: 3870/0004:135 Trasninko k.v.  
Daikto pagrindinė naudojimo paskirtis: Miškų ūkio  
Žemės sklypo naudojimo būdas: Apsauginių miškų sklypai  
Žemės sklypo plotas: 1.6559 ha  
Miško žemės plotas: 1.6559 ha  
Matavimų tipas: Žemės sklypas suformuotas atliekant kadastrinius matavimus  
Indeksuota žemės sklypo vertė: 6485 Eur  
Indeksuota miško vertė: 6485 Eur  
Indeksuota miško medynų vertė: 6317 Eur  
Žemės sklypo vertė: 1421 Eur  
Miško žemės ir medynų vertė: 1421 Eur  
Miško medynų vertė: 1316 Eur  
Vidutinė rinkos vertė: 497 Eur  
Vidutinės rinkos vertės nustatymo data: 2019-05-03  
Vidutinės rinkos vertės nustatymo būdas: Masinis vertinimas  
Kadastro duomenų nustatymo data: 2017-10-17

## 3. Daikto priklausiniai iš kito registro: įrašų nėra

## 4. Nuosavybė:

4.1.

Nuosavybės teisė  
Savininkas: LIETUVOS RESPUBLIKA, a.k. 111105555  
Daiktas: žemės sklypas Nr. 4400-5182-1891, aprašytas p. 2.1.  
Įregistravimo pagrindas: 2019-02-15 Nacionalinės žemės tarnybos teritorinio skyriaus vedėjo sprendimas Nr. 3SK-308-(14.3.110.)  
Įrašas galioja: Nuo 2019-05-09

## 5. Valstybės ir savivaldybių žemės patikėjimo teisė:

5.1.

Valstybinės žemės patikėjimo teisė  
Patikėtinis: Nacionalinė žemės tarnyba prie Žemės ūkio ministerijos, a.k. 188704927  
Daiktas: žemės sklypas Nr. 4400-5182-1891, aprašytas p. 2.1.  
Įregistravimo pagrindas: 2019-02-15 Nacionalinės žemės tarnybos teritorinio skyriaus vedėjo sprendimas Nr. 3SK-308-(14.3.110.)  
Įrašas galioja: Nuo 2019-05-09

## 6. Kitos daiktinės teisės : įrašų nėra

## 7. Juridiniai faktai: įrašų nėra

## 8. Žymos: įrašų nėra

## 9. Teritorijos, kuriose taikomos specialiosios žemės naudojimo sąlygos:

9.1.

Valstybiniai parkai (V skyrius, dvidešimt trečiasis skirsnis)  
Daiktas: žemės sklypas Nr. 4400-5182-1891, aprašytas p. 2.1.  
Įregistravimo pagrindas: 2019-06-06 Lietuvos Respublikos specialiųjų žemės naudojimo sąlygų įstatymas Nr. XIII-2166  
2019-12-19 Lietuvos Respublikos žemės ūkio ministro įsakymas Nr. 3D-711  
Plotas: 1.6559 ha  
Įrašas galioja: Nuo 2020-01-02

9.2.

Miško žemė (VI skyrius, trečiasis skirsnis)  
Daiktas: žemės sklypas Nr. 4400-5182-1891, aprašytas p. 2.1.  
Įregistravimo pagrindas: 2019-06-06 Lietuvos Respublikos specialiųjų žemės naudojimo sąlygų įstatymas Nr. XIII-2166  
2019-12-19 Lietuvos Respublikos žemės ūkio ministro įsakymas Nr. 3D-711  
Plotas: 1.6559 ha  
Įrašas galioja: Nuo 2020-01-02

## 10. Daikto registravimas ir kadastro žymos:

10.1.

Kadastrinius matavimus atliko (kadastro žyma)  
ŽANA KALIŪNIENĖ

Daiktas: žemės sklypas Nr. 4400-5182-1891, aprašytas p. 2.1.  
Įregistravimo pagrindas: 2017-10-05 Kvalifikacijos pažymėjimas Nr. 2M-M-2558  
2018-10-17 Nekilnojamojo daikto kadastro duomenų byla  
Įrašas galioja: Nuo 2019-05-03

10.2.

**Suformuotas naujas (daikto registravimas)**  
Daiktas: žemės sklypas Nr. 4400-5182-1891, aprašytas p. 2.1.  
Įregistravimo pagrindas: 2018-10-17 Nekilnojamojo daikto kadastro duomenų byla  
2019-02-15 Nacionalinės žemės tarnybos teritorinio skyriaus vedėjo  
sprendimas Nr. 3SK-308-(14.3.110.)  
Įrašas galioja: Nuo 2019-05-03

11. Registro pastabos ir nuorodos: įrašų nėra

12. Kita informacija: įrašų nėra

13. Informacija apie duomenų sandoriui tikslinimą: įrašų nėra

Dokumentą atspausdino



**VALSTYBĖS ĮMONĖ REGISTRŲ CENTRAS**  
 Lvovo g. 25-101, 09320 Vilnius, tel. (8 5) 2688 262, el. p. info@registorcentras.lt  
 Duomenys kaupiami ir saugomi Juridinių asmenų registre, kodas 124110246

## NEKILNOJAMOJO TURTO REGISTRO DUOMENŲ BAZĖS IŠRAŠAS

2020-10-07 07:39:53

### 1. Nekilnojamojo turto registre įregistruotas turtas:

Registro Nr.: **44/2320768**  
 Registro tipas: **Žemės sklypas**  
 Sudarymo data: **2019-02-01**  
 Varėnos r. sav., Merkinės sen., Pašilingės k.

### 2. Nekilnojamieji daiktai:

2.1.

**Žemės sklypas**  
 Varėnos r. sav., Merkinės sen., Pašilingės k.  
 Unikalus daikto numeris: **4400-5112-6277**  
 Žemės sklypo kadastro numeris ir kadastro vietovės pavadinimas: **3870/0005:100 Trasninko k.v.**  
 Daikto pagrindinė naudojimo paskirtis: **Miškų ūkio**  
 Žemės sklypo naudojimo būdas: **Apsauginių miškų sklypai**  
 Žemės sklypo plotas: **22.0011 ha**  
 Miško žemės plotas: **21.2255 ha**  
 Vandens telkinių plotas: **0.7756 ha**  
 Matavimų tipas: **Žemės sklypas suformuotas atliekant kadastrinius matavimus**  
 Indeksuota žemės sklypo vertė: **51306 Eur**  
 Indeksuota miško vertė: **51306 Eur**  
 Indeksuota miško medynų vertė: **47731 Eur**  
 Žemės sklypo vertė: **12178 Eur**  
 Miško žemės ir medynų vertė: **12178 Eur**  
 Miško medynų vertė: **9944 Eur**  
 Vidutinė rinkos vertė: **54121 Eur**  
 Vidutinės rinkos vertės nustatymo data: **2019-02-04**  
 Vidutinės rinkos vertės nustatymo būdas: **Masinis vertinimas**  
 Kadastro duomenų nustatymo data: **2018-10-17**

### 3. Daikto priklausiniai iš kito registro: įrašų nėra

### 4. Nuosavybė:

4.1.

**Nuosavybės teisė**  
 Savininkas: **LIETUVOS RESPUBLIKA, a.k. 111105555**  
 Daiktas: **žemės sklypas Nr. 4400-5112-6277, aprašytas p. 2.1.**  
 Įregistravimo pagrindas: **2019-01-18 Nacionalinės žemės tarnybos teritorinio skyriaus vedėjo sprendimas Nr. 3SK-149-(14.3.110.)**  
 Įrašas galioja: **Nuo 2019-02-04**

### 5. Valstybės ir savivaldybių žemės patikėjimo teisė:

5.1.

**Valstybinės žemės patikėjimo teisė**  
 Patikėtinis: **Nacionalinė žemės tarnyba prie Žemės ūkio ministerijos, a.k. 188704927**  
 Daiktas: **žemės sklypas Nr. 4400-5112-6277, aprašytas p. 2.1.**  
 Įregistravimo pagrindas: **2019-01-18 Nacionalinės žemės tarnybos teritorinio skyriaus vedėjo sprendimas Nr. 3SK-149-(14.3.110.)**  
 Įrašas galioja: **Nuo 2019-02-04**

### 6. Kitos daiktinės teisės : įrašų nėra

### 7. Juridiniai faktai: įrašų nėra

### 8. Žymos: įrašų nėra

### 9. Teritorijos, kuriose taikomos specialiosios žemės naudojimo sąlygos:

9.1.

**Paviršinių vandens telkinių pakrantės apsaugos juostos (VI skyrius, aštuntasis skirsnis)**  
 Daiktas: **žemės sklypas Nr. 4400-5112-6277, aprašytas p. 2.1.**  
 Įregistravimo pagrindas: **2019-06-06 Lietuvos Respublikos specialiujų žemės naudojimo sąlygų įstatymas Nr. XIII-2166**  
**2019-12-19 Lietuvos Respublikos žemės ūkio ministro įsakymas Nr. 3D-711**  
 Plotas: **0.8824 ha**  
 Įrašas galioja: **Nuo 2020-01-02**

9.2.

**Paviršinių vandens telkinių apsaugos zonos (VI skyrius, septintasis skirsnis)**  
 Daiktas: **žemės sklypas Nr. 4400-5112-6277, aprašytas p. 2.1.**  
 Įregistravimo pagrindas: **2019-06-06 Lietuvos Respublikos specialiujų žemės naudojimo sąlygų įstatymas Nr. XIII-2166**  
**2019-12-19 Lietuvos Respublikos žemės ūkio ministro įsakymas Nr. 3D-711**  
 Plotas: **2.7951 ha**  
 Įrašas galioja: **Nuo 2020-01-02**

9.3.

**Valstybiniai parkai (V skyrius, dvidešimt trečiasis skirsnis)**  
 Daiktas: **žemės sklypas Nr. 4400-5112-6277, aprašytas p. 2.1.**

[registravimo pagrindas: 2019-06-06 Lietuvos Respublikos specialiųjų žemės naudojimo sąlygų įstatymas Nr. XIII-2166  
2019-12-19 Lietuvos Respublikos žemės ūkio ministro įsakymas Nr. 3D-711  
Plotas: 21.2255 ha  
Įrašas galioja: Nuo 2020-01-02

9.4.

Miško žemė (VI skyrius, trečiasis skirsnis)  
Daiktas: žemės sklypas Nr. 4400-5112-6277, aprašytas p. 2.1.  
[registravimo pagrindas: 2019-06-06 Lietuvos Respublikos specialiųjų žemės naudojimo sąlygų įstatymas Nr. XIII-2166  
2019-12-19 Lietuvos Respublikos žemės ūkio ministro įsakymas Nr. 3D-711  
Plotas: 21.2255 ha  
Įrašas galioja: Nuo 2020-01-02

9.5.

Elektros tinklų apsaugos zonos (III skyrius, ketvirtasis skirsnis)  
Daiktas: žemės sklypas Nr. 4400-5112-6277, aprašytas p. 2.1.  
[registravimo pagrindas: 2019-06-06 Lietuvos Respublikos specialiųjų žemės naudojimo sąlygų įstatymas Nr. XIII-2166  
2019-12-19 Lietuvos Respublikos žemės ūkio ministro įsakymas Nr. 3D-711  
Plotas: 0.0041 ha  
Įrašas galioja: Nuo 2020-01-02

**10. Daikto registravimas ir kadastro žymos:**

10.1.

Kadastrinius matavimus atliko (kadastro žyma)  
**ŽANA KALIŪNIENĖ**  
Daiktas: žemės sklypas Nr. 4400-5112-6277, aprašytas p. 2.1.  
[registravimo pagrindas: 2017-10-05 Kvalifikacijos pažymėjimas Nr. 2M-M-2558  
2018-10-17 Nekilnojamojo daikto kadastro duomenų byla  
Įrašas galioja: Nuo 2019-02-04

10.2.

Suformuotas naujas (daikto registravimas)  
Daiktas: žemės sklypas Nr. 4400-5112-6277, aprašytas p. 2.1.  
[registravimo pagrindas: 2018-10-17 Nekilnojamojo daikto kadastro duomenų byla  
2019-01-18 Nacionalinės žemės tarnybos teritorinio skyriaus vedėjo sprendimas Nr. 3SK-149-(14.3.110.)  
Įrašas galioja: Nuo 2019-02-04

11. Registro pastabos ir nuorodos: įrašų nėra

12. Kita informacija: įrašų nėra

13. Informacija apie duomenų sandoriui tikslinimą: įrašų nėra

Dokumentą atspausdino



## VALSTYBĖS ĮMONĖ REGISTRŲ CENTRAS

Lvovo g. 25-101, 09320 Vilnius, tel. (8 5) 2688 262, el. p. info@registorcentras.lt  
Duomenys kaupiami ir saugomi Juridinių asmenų registre, kodas 124110246

## NEKILNOJAMOJO TURTO REGISTRO DUOMENŲ BAZĖS IŠRAŠAS

2020-10-07 07:40:31

## 1. Nekilnojamojo turto registre įregistruotas turtas:

Registro Nr.: 44/2332769  
Registro tipas: Žemės sklypas  
Sudarymo data: 2019-03-22  
Varėnos r. sav., Merkinės sen., Pašilingės k.

## 2. Nekilnojamieji daiktai:

2.1. Žemės sklypas  
Varėnos r. sav., Merkinės sen., Pašilingės k.

Unikalus daikto numeris: 4400-5113-4302

Žemės sklypo kadastro numeris ir kadastro vietovės

pavadinimas: 3870/0005:102 Trasninko k.v.

Daikto pagrindinė naudojimo paskirtis: Miškų ūkio

Žemės sklypo naudojimo būdas: Ūkinių miškų sklypai

Žemės sklypo plotas: 12.8616 ha

Miško žemės plotas: 12.4379 ha

Vandens telkinių plotas: 0.4237 ha

Žemės ūkio naudmenų našumo balas: 21.5

Matavimų tipas: Žemės sklypas suformuotas atliekant kadastrinius matavimus

Indeksuota žemės sklypo vertė: 40987 Eur

Indeksuota miško vertė: 40987 Eur

Indeksuota miško medynų vertė: 39154 Eur

Žemės sklypo vertė: 9303 Eur

Miško žemės ir medynų vertė: 9303 Eur

Miško medynų vertė: 8157 Eur

Vidutinė rinkos vertė: 42904 Eur

Vidutinės rinkos vertės nustatymo data: 2019-04-08

Vidutinės rinkos vertės nustatymo būdas: Masinis vertinimas

Kadastro duomenų nustatymo data: 2018-10-10

## 3. Daikto priklausiniai iš kito registro: įrašų nėra

## 4. Nuosavybė:

4.1. Nuosavybės teisė

Savininkas: LIETUVOS RESPUBLIKA, a.k. 111105555

Daiktas: žemės sklypas Nr. 4400-5113-4302, aprašytas p. 2.1.

Įregistravimo pagrindas: 2019-01-25 Nacionalinės žemės tarnybos teritorinio skyriaus vedėjo sprendimas Nr. 3SK-224-(14.3.110.)

Įrašas galioja: Nuo 2019-04-08

## 5. Valstybės ir savivaldybių žemės patikėjimo teisė:

5.1.

Valstybinės žemės patikėjimo teisė

Patikėtinis: Nacionalinė žemės tarnyba prie Žemės ūkio ministerijos, a.k. 188704927

Daiktas: žemės sklypas Nr. 4400-5113-4302, aprašytas p. 2.1.

Įregistravimo pagrindas: 2019-01-25 Nacionalinės žemės tarnybos teritorinio skyriaus vedėjo sprendimas Nr. 3SK-224-(14.3.110.)

Įrašas galioja: Nuo 2019-04-08

## 6. Kitos daiktinės teisės : įrašų nėra

## 7. Juridiniai faktai: įrašų nėra

## 8. Žymos: įrašų nėra

## 9. Teritorijos, kuriose taikomos specialiosios žemės naudojimo sąlygos:

9.1.

Paviršinių vandens telkinių pakrantės apsaugos juostos (VI skyrius, aštuntasis skirsnis)

Daiktas: žemės sklypas Nr. 4400-5113-4302, aprašytas p. 2.1.

Įregistravimo pagrindas: 2019-06-06 Lietuvos Respublikos specialiujų žemės naudojimo sąlygų įstatymas Nr. XIII-2166

2019-12-19 Lietuvos Respublikos žemės ūkio ministro įsakymas Nr. 3D-711

Plotas: 1.2558 ha

Įrašas galioja: Nuo 2020-01-02

9.2.

Paviršinių vandens telkinių apsaugos zonos (VI skyrius, septintasis skirsnis)

Daiktas: žemės sklypas Nr. 4400-5113-4302, aprašytas p. 2.1.

Įregistravimo pagrindas: 2019-06-06 Lietuvos Respublikos specialiujų žemės naudojimo sąlygų įstatymas Nr. XIII-2166

2019-12-19 Lietuvos Respublikos žemės ūkio ministro įsakymas Nr. 3D-711

Plotas: 5.915 ha

Įrašas galioja: Nuo 2020-01-02

9.3.

Valstybiniai parkai (V skyrius, dvidešimt trečiasis skirsnis)

Daiktas: žemės sklypas Nr. 4400-5113-4302, aprašytas p. 2.1.  
Įregistravimo pagrindas: 2019-06-06 Lietuvos Respublikos specialiųjų žemės naudojimo sąlygų įstatymas Nr. XIII-2166  
2019-12-19 Lietuvos Respublikos žemės ūkio ministro įsakymas Nr. 3D-711  
Plotas: 12.8616 ha  
Įrašas galioja: Nuo 2020-01-02

9.4.

Miško žemė (VI skyrius, trečiasis skirsnis)  
Daiktas: žemės sklypas Nr. 4400-5113-4302, aprašytas p. 2.1.  
Įregistravimo pagrindas: 2019-06-06 Lietuvos Respublikos specialiųjų žemės naudojimo sąlygų įstatymas Nr. XIII-2166  
2019-12-19 Lietuvos Respublikos žemės ūkio ministro įsakymas Nr. 3D-711  
Plotas: 12.8616 ha  
Įrašas galioja: Nuo 2020-01-02

9.5.

Elektros tinklų apsaugos zonos (III skyrius, ketvirtasis skirsnis)  
Daiktas: žemės sklypas Nr. 4400-5113-4302, aprašytas p. 2.1.  
Įregistravimo pagrindas: 2019-06-06 Lietuvos Respublikos specialiųjų žemės naudojimo sąlygų įstatymas Nr. XIII-2166  
2019-12-19 Lietuvos Respublikos žemės ūkio ministro įsakymas Nr. 3D-711  
Plotas: 0.1219 ha  
Įrašas galioja: Nuo 2020-01-02

**10. Daikto registravimas ir kadastro žymos:**

10.1.

Kadastrinius matavimus atliko (kadastro žyma)  
ANTANAS STEPULAITIS  
Daiktas: žemės sklypas Nr. 4400-5113-4302, aprašytas p. 2.1.  
Įregistravimo pagrindas: 2008-09-03 Kvalifikacijos pažymėjimas Nr. 2M-M-607  
2018-10-10 Nekilnojamojo daikto kadastro duomenų byla  
Įrašas galioja: Nuo 2019-04-08

10.2.

Suformuotas naujas (daikto registravimas)  
Daiktas: žemės sklypas Nr. 4400-5113-4302, aprašytas p. 2.1.  
Įregistravimo pagrindas: 2018-10-10 Nekilnojamojo daikto kadastro duomenų byla  
2019-01-25 Nacionalinės žemės tarnybos teritorinio skyriaus vedėjo sprendimas Nr. 3SK-224-(14.3.110.)  
Įrašas galioja: Nuo 2019-04-08

11. Registro pastabos ir nuorodos: įrašų nėra

12. Kita informacija: įrašų nėra

13. Informacija apie duomenų sandoriui tikslinimą: įrašų nėra

Dokumentą atspausdino



**VALSTYBĖS ĮMONĖ REGISTRŲ CENTRAS**  
 Lvovo g. 25-101, 09320 Vilnius, tel. (8 5) 2688 262, el. p. info@registrucentras.lt  
 Duomenys kaupiami ir saugomi Juridinių asmenų registre, kodas 124110246

## NEKILNOJAMOJO TURTO REGISTRO DUOMENŲ BAZĖS IŠRAŠAS

2020-10-07 07:41:01

### 1. Nekilnojamojo turto registre įregistruotas turtas:

Registro Nr.: 44/2316609  
 Registro tipas: Žemės sklypas  
 Sudarymo data: 2019-01-15  
 Varėnos r. sav., Merkinės sen., Maksimų k.

### 2. Nekilnojamieji daiktai:

2.1. Žemės sklypas  
 Varėnos r. sav., Merkinės sen., Maksimų k.

Unikalus daikto numeris: 4400-5112-5803

Žemės sklypo kadastro numeris ir kadastro vietovės

pavadinimas: 3870/0005:98 Trasninko k.v.

Daikto pagrindinė naudojimo paskirtis: Miškų ūkis

Žemės sklypo naudojimo būdas: Apsauginių miškų sklypai

Žemės sklypo plotas: 1.5639 ha

Miško žemės plotas: 1.5639 ha

Matavimų tipas: Žemės sklypas suformuotas atliekant kadastrinius matavimus

Indeksuota žemės sklypo vertė: 5779 Eur

Indeksuota miško vertė: 5779 Eur

Indeksuota miško medynų vertė: 5554 Eur

Žemės sklypo vertė: 1298 Eur

Miško žemės ir medynų vertė: 1298 Eur

Miško medynų vertė: 1157 Eur

Vidutinė rinkos vertė: 6026 Eur

Vidutinės rinkos vertės nustatymo data: 2019-01-15

Vidutinės rinkos vertės nustatymo būdas: Masinis vertinimas

Kadastro duomenų nustatymo data: 2018-10-17

### 3. Daikto priklausiniai iš kito registro: įrašų nėra

### 4. Nuosavybė:

4.1. Nuosavybės teisė  
 Savininkas: LIETUVOS RESPUBLIKA, a.k. 111105555  
 Daiktas: žemės sklypas Nr. 4400-5112-5803, aprašytas p. 2.1.  
 Įregistravimo pagrindas: 2019-01-09 Nacionalinės žemės tarnybos teritorinio skyriaus vedėjo sprendimas Nr. 3SK-69-(14.3.110.)  
 Įrašas galioja: Nuo 2019-01-22

### 5. Valstybės ir savivaldybių žemės patikėjimo teisė:

5.1. Valstybinė žemės patikėjimo teisė  
 Patikėtinis: Nacionalinė žemės tarnyba prie Žemės ūkio ministerijos, a.k. 188704927  
 Daiktas: žemės sklypas Nr. 4400-5112-5803, aprašytas p. 2.1.  
 Įregistravimo pagrindas: 2019-01-09 Nacionalinės žemės tarnybos teritorinio skyriaus vedėjo sprendimas Nr. 3SK-69-(14.3.110.)  
 Įrašas galioja: Nuo 2019-01-22

### 6. Kitos daiktinės teisės : įrašų nėra

### 7. Juridiniai faktai: įrašų nėra

### 8. Žymos: įrašų nėra

### 9. Teritorijos, kuriose taikomos specialiosios žemės naudojimo sąlygos:

- 9.1. Valstybiniai parkai (V skyrius, dvidešimt trečiasis skirsnis)  
 Daiktas: žemės sklypas Nr. 4400-5112-5803, aprašytas p. 2.1.  
 Įregistravimo pagrindas: 2019-06-06 Lietuvos Respublikos specialiųjų žemės naudojimo sąlygų įstatymas Nr. XIII-2166  
 2019-12-19 Lietuvos Respublikos žemės ūkio ministro įsakymas Nr. 3D-711  
 Plotas: 1.5639 ha  
 Įrašas galioja: Nuo 2020-01-02
- 9.2. Miško žemė (VI skyrius, trečiasis skirsnis)  
 Daiktas: žemės sklypas Nr. 4400-5112-5803, aprašytas p. 2.1.  
 Įregistravimo pagrindas: 2019-06-06 Lietuvos Respublikos specialiųjų žemės naudojimo sąlygų įstatymas Nr. XIII-2166  
 2019-12-19 Lietuvos Respublikos žemės ūkio ministro įsakymas Nr. 3D-711  
 Plotas: 1.5639 ha  
 Įrašas galioja: Nuo 2020-01-02
- 9.3. Elektros tinklų apsaugos zonos (III skyrius, ketvirtasis skirsnis)  
 Daiktas: žemės sklypas Nr. 4400-5112-5803, aprašytas p. 2.1.  
 Įregistravimo pagrindas:

2019-06-06 Lietuvos Respublikos specialiųjų žemės naudojimo sąlygų įstatymas Nr. XIII-2166  
2019-12-19 Lietuvos Respublikos žemės ūkio ministro įsakymas Nr. 3D-711  
Plotas: 0.4156 ha  
Įrašas galioja: Nuo 2020-01-02

10. Daikto registravimas ir kadastro žymos:

10.1.

Suformuotas naujas (daikto registravimas)  
Daiktas: žemės sklypas Nr. 4400-5112-5803, aprašytas p. 2.1.  
Įregistravimo pagrindas: 2018-10-17 Nekilnojamojo daikto kadastro duomenų byla  
2019-01-09 Nacionalinės žemės tarnybos teritorinio skyriaus vedėjo  
sprendimas Nr. 3SK-69-(14.3.110.)  
Įrašas galioja: Nuo 2019-01-15

10.2.

Kadastrinius matavimus atliko (kadastro žyma)  
ŽANA KALIŪNIENĖ  
Daiktas: žemės sklypas Nr. 4400-5112-5803, aprašytas p. 2.1.  
Įregistravimo pagrindas: 2017-10-05 Kvalifikacijos pažymėjimas Nr. 2M-M-2558  
2018-10-17 Nekilnojamojo daikto kadastro duomenų byla  
Įrašas galioja: Nuo 2019-01-15

11. Registro pastabos ir nuorodos: įrašų nėra

12. Kita informacija: įrašų nėra

13. Informacija apie duomenų sandoriui tikslinimą: įrašų nėra

Dokumentą atspausdino



**VALSTYBĖS ĮMONĖ REGISTRŲ CENTRAS**  
 Lvovo g. 25-101, 09320 Vilnius, tel. (8 5) 2688 262, el. p. info@registrucentras.lt  
 Duomenys kaupiami ir saugomi Juridinių asmenų registre, kodas 124110246

## NEKILNOJAMOJO TURTO REGISTRO DUOMENŲ BAZĖS IŠRAŠAS

2020-10-07 07:41:27

### 1. Nekilnojamojo turto registre įregistruotas turtas:

Registro Nr.: 44/2319973  
 Registro tipas: Žemės sklypas  
 Sudarymo data: 2019-01-29  
 Varėnos r. sav., Merkinės sen., Maksimų k.

### 2. Nekilnojamieji daiktai:

2.1.

Žemės sklypas  
 Varėnos r. sav., Merkinės sen., Maksimų k.  
 Unikalus daikto numeris: 4400-5112-5082  
 Žemės sklypo kadastro numeris ir kadastro vietovės pavadinimas: 3870/0005:99 Trasninko k.v.  
 Daikto pagrindinė naudojimo paskirtis: Miškų ūkio  
 Žemės sklypo naudojimo būdas: Apsauginių miškų sklypai  
 Žemės sklypo plotas: 13.1848 ha  
 Miško žemės plotas: 13.1848 ha  
 Matavimų tipas: Žemės sklypas suformuotas atliekant kadastrinius matavimus  
 Indeksuota žemės sklypo vertė: 43454 Eur  
 Indeksuota miško vertė: 43454 Eur  
 Indeksuota miško medynų vertė: 41299 Eur  
 Žemės sklypo vertė: 9951 Eur  
 Miško žemės ir medynų vertė: 9951 Eur  
 Miško medynų vertė: 8604 Eur  
 Vidutinė rinkos vertė: 44849 Eur  
 Vidutinės rinkos vertės nustatymo data: 2019-01-29  
 Vidutinės rinkos vertės nustatymo būdas: Masinis vertinimas  
 Kadastro duomenų nustatymo data: 2018-10-17

### 3. Daikto priklausiniai iš kito registro: įrašų nėra

### 4. Nuosavybė:

4.1.

Nuosavybės teisė  
 Savininkas: LIETUVOS RESPUBLIKA, a.k. 111105555  
 Daiktas: žemės sklypas Nr. 4400-5112-5082, aprašytas p. 2.1.  
 Įregistravimo pagrindas: 2019-01-18 Nacionalinės žemės tarnybos teritorinio skyriaus vedėjo sprendimas Nr. 3SK-150-(14.3.110.)  
 Įrašas galioja: Nuo 2019-01-31

### 5. Valstybės ir savivaldybių žemės patikėjimo teisė:

5.1.

Valstybinės žemės patikėjimo teisė  
 Patikėtinis: Nacionalinė žemės tarnyba prie Žemės ūkio ministerijos, a.k. 188704927  
 Daiktas: žemės sklypas Nr. 4400-5112-5082, aprašytas p. 2.1.  
 Įregistravimo pagrindas: 2019-01-18 Nacionalinės žemės tarnybos teritorinio skyriaus vedėjo sprendimas Nr. 3SK-150-(14.3.110.)  
 Įrašas galioja: Nuo 2019-01-31

### 6. Kitos daiktinės teisės : įrašų nėra

### 7. Juridiniai faktai: įrašų nėra

### 8. Žymos: įrašų nėra

### 9. Teritorijos, kuriose taikomos specialiosios žemės naudojimo sąlygos:

9.1.

Paviršinių vandens telkinių apsaugos zonos (VI skyrius, septintasis skirsnis)  
 Daiktas: žemės sklypas Nr. 4400-5112-5082, aprašytas p. 2.1.  
 Įregistravimo pagrindas: 2019-06-06 Lietuvos Respublikos specialiųjų žemės naudojimo sąlygų įstatymas Nr. XIII-2166  
 2019-12-19 Lietuvos Respublikos žemės ūkio ministro įsakymas Nr. 3D-711  
 Plotas: 7.1214 ha  
 Įrašas galioja: Nuo 2020-01-02

9.2.

Valstybiniai parkai (V skyrius, dvidešimt trečiasis skirsnis)  
 Daiktas: žemės sklypas Nr. 4400-5112-5082, aprašytas p. 2.1.  
 Įregistravimo pagrindas: 2019-06-06 Lietuvos Respublikos specialiųjų žemės naudojimo sąlygų įstatymas Nr. XIII-2166  
 2019-12-19 Lietuvos Respublikos žemės ūkio ministro įsakymas Nr. 3D-711  
 Plotas: 13.1848 ha  
 Įrašas galioja: Nuo 2020-01-02

9.3.

Miško žemė (VI skyrius, trečiasis skirsnis)  
 Daiktas: žemės sklypas Nr. 4400-5112-5082, aprašytas p. 2.1.  
 Įregistravimo pagrindas:

2019-06-06 Lietuvos Respublikos specialiųjų žemės naudojimo sąlygų  
įstatymas Nr. XIII-2166

2019-12-19 Lietuvos Respublikos žemės ūkio ministro įsakymas Nr. 3D-711

Plotas: 13.1848 ha

Įrašas galioja: Nuo 2020-01-02

**10. Daikto registravimas ir kadastro žymos:**

10.1.

Kadastrinius matavimus atliko (kadastro žyma)

**ŽANA KALIŪNIENĖ**

Daiktas: žemės sklypas Nr. 4400-5112-5082, aprašytas p. 2.1.

Įregistravimo pagrindas: 2017-10-05 Kvalifikacijos pažymėjimas Nr. 2M-M-2558

2018-10-17 Nekilnojamojo daikto kadastro duomenų byla

Įrašas galioja: Nuo 2019-01-29

10.2.

Suformuotas naujas (daikto registravimas)

Daiktas: žemės sklypas Nr. 4400-5112-5082, aprašytas p. 2.1.

Įregistravimo pagrindas: 2018-10-17 Nekilnojamojo daikto kadastro duomenų byla

2019-01-18 Nacionalinės žemės tarnybos teritorinio skyriaus vedėjo

sprendimas Nr. 3SK-150-(14.3.110.)

Įrašas galioja: Nuo 2019-01-29

11. Registro pastabos ir nuorodos: įrašų nėra

12. Kita informacija: įrašų nėra

13. Informacija apie duomenų sandoriui tikslinimą: įrašų nėra

Dokumentą atspausdino



**VALSTYBĖS ĮMONĖ REGISTRŲ CENTRAS**  
Lvovo g. 25-101, 09320 Vilnius, tel. (8 5) 2688 262, el. p. info@registrucentras.lt  
Duomenys kaupiami ir saugomi Juridinių asmenų registre, kodas 124110246

## NEKILNOJAMOJO TURTO REGISTRO DUOMENŲ BAZĖS IŠRAŠAS

2020-10-07 07:41:56

### 1. Nekilnojamojo turto registre įregistruotas turtas:

Registro Nr.: 44/2333098  
Registro tipas: Žemės sklypas  
Sudarymo data: 2019-03-25  
Varėnos r. sav., Merkinės sen., Maksimų k.

### 2. Nekilnojamieji daiktai:

2.1.

Žemės sklypas  
Varėnos r. sav., Merkinės sen., Maksimų k.  
Unikalus daikto numeris: 4400-5119-0324  
Žemės sklypo kadastro numeris ir kadastro vietovės pavadinimas: 3870/0005:103 Trasninko k.v.  
Daikto pagrindinė naudojimo paskirtis: Miškų ūkio  
Žemės sklypo naudojimo būdas: Apsauginių miškų sklypai  
Žemės sklypo plotas: 9.2455 ha  
Miško žemės plotas: 9.2455 ha  
Matavimų tipas: Žemės sklypas suformuotas atliekant kadastrinius matavimus  
Indeksuota žemės sklypo vertė: 27038 Eur  
Indeksuota miško vertė: 27038 Eur  
Indeksuota miško medynų vertė: 25963 Eur  
Žemės sklypo vertė: 6081 Eur  
Miško žemės ir medynų vertė: 6081 Eur  
Miško medynų vertė: 5409 Eur  
Vidutinė rinkos vertė: 28503 Eur  
Vidutinės rinkos vertės nustatymo data: 2019-03-25  
Vidutinės rinkos vertės nustatymo būdas: Masinis vertinimas  
Kadastro duomenų nustatymo data: 2018-10-17

### 3. Daikto priklausiniai iš kito registro: įrašų nėra

### 4. Nuosavybė:

4.1.

Nuosavybės teisė  
Savininkas: LIETUVOS RESPUBLIKA, a.k. 111105555  
Daiktas: žemės sklypas Nr. 4400-5119-0324, aprašytas p. 2.1.  
Įregistravimo pagrindas: 2019-01-25 Nacionalinės žemės tarnybos teritorinio skyriaus vedėjo sprendimas Nr. 3SK-223-(14.3.110.)  
Įrašas galioja: Nuo 2019-03-28

### 5. Valstybės ir savivaldybių žemės patikėjimo teisė:

5.1.

Valstybinės žemės patikėjimo teisė  
Patikėtinis: Nacionalinė žemės tarnyba prie Žemės ūkio ministerijos, a.k. 188704927  
Daiktas: žemės sklypas Nr. 4400-5119-0324, aprašytas p. 2.1.  
Įregistravimo pagrindas: 2019-01-25 Nacionalinės žemės tarnybos teritorinio skyriaus vedėjo sprendimas Nr. 3SK-223-(14.3.110.)  
Įrašas galioja: Nuo 2019-03-28

### 6. Kitos daiktinės teisės : įrašų nėra

### 7. Juridiniai faktai: įrašų nėra

### 8. Žymos: įrašų nėra

### 9. Teritorijos, kuriose taikomos specialiosios žemės naudojimo sąlygos:

9.1.

Valstybiniai parkai (V skyrius, dvidešimt trečiasis skirsnis)  
Daiktas: žemės sklypas Nr. 4400-5119-0324, aprašytas p. 2.1.  
Įregistravimo pagrindas: 2019-06-06 Lietuvos Respublikos specialiųjų žemės naudojimo sąlygų įstatymas Nr. XIII-2166  
2019-12-19 Lietuvos Respublikos žemės ūkio ministro įsakymas Nr. 3D-711  
Plotas: 9.2455 ha  
Įrašas galioja: Nuo 2020-01-02

9.2.

Miško žemė (VI skyrius, trečiasis skirsnis)  
Daiktas: žemės sklypas Nr. 4400-5119-0324, aprašytas p. 2.1.  
Įregistravimo pagrindas: 2019-06-06 Lietuvos Respublikos specialiųjų žemės naudojimo sąlygų įstatymas Nr. XIII-2166  
2019-12-19 Lietuvos Respublikos žemės ūkio ministro įsakymas Nr. 3D-711  
Plotas: 9.2455 ha  
Įrašas galioja: Nuo 2020-01-02

### 10. Daikto registravimas ir kadastro žymos:

10.1.

Kadastrinius matavimus atliko (kadastro žyma)  
ŽANA KALIŪNIENĖ

Daiktas: žemės sklypas Nr. 4400-5119-0324, aprašytas p. 2.1.  
Įregistravimo pagrindas: 2017-10-05 Kvalifikacijos pažymėjimas Nr. 2M-M-2558  
2018-10-17 Nekilnojamojo daikto kadastro duomenų byla  
Įrašas galioja: Nuo 2019-03-25

10.2.

Suformuotas naujas (daikto registravimas)  
Daiktas: žemės sklypas Nr. 4400-5119-0324, aprašytas p. 2.1.  
Įregistravimo pagrindas: 2018-10-17 Nekilnojamojo daikto kadastro duomenų byla  
2019-01-25 Nacionalinės žemės tarnybos teritorinio skyriaus vedėjo  
sprendimas Nr. 3SK-223-(14.3.110.)  
Įrašas galioja: Nuo 2019-03-25

11. Registro pastabos ir nuorodos: įrašų nėra

12. Kita informacija: įrašų nėra

13. Informacija apie duomenų sandoriui tikslinimą: įrašų nėra

Dokumentą atspausdino



**VALSTYBĖS ĮMONĖ REGISTRŲ CENTRAS**  
 Lvovo g. 25-101, 09320 Vilnius, tel. (8 5) 2688 262, el. p. info@registrucentras.lt  
 Duomenys kaupiami ir saugomi Juridinių asmenų registre, kodas 124110246

## NEKILNOJAMOJO TURTO REGISTRO DUOMENŲ BAZĖS IŠRAŠAS

2020-10-07 07:42:20

### 1. Nekilnojamojo turto registre įregistruotas turtas:

Registro Nr.: 44/2332416  
 Registro tipas: Žemės sklypas  
 Sudarymo data: 2019-03-21  
 Varėnos r. sav., Merkinės sen., Maksimų k.

### 2. Nekilnojamieji daiktai:

2.1. Žemės sklypas  
 Varėnos r. sav., Merkinės sen., Maksimų k.  
 Unikalus daikto numeris: 4400-5112-3752  
 Žemės sklypo kadastro numeris ir kadastro vietovės pavadinimas: 3870/0005:101 Trasninko k.v.  
 Daikto pagrindinė naudojimo paskirtis: Miškų ūkio  
 Žemės sklypo naudojimo būdas: Apsauginių miškų sklypai  
 Žemės sklypo plotas: 1.1143 ha  
 Miško žemės plotas: 1.1143 ha  
 Matavimų tipas: Žemės sklypas suformuotas atliekant kadastrinius matavimus  
 Indeksuota žemės sklypo vertė: 2106 Eur  
 Indeksuota miško vertė: 2106 Eur  
 Indeksuota miško medynų vertė: 1992 Eur  
 Žemės sklypo vertė: 486 Eur  
 Miško žemės ir medynų vertė: 486 Eur  
 Miško medynų vertė: 415 Eur  
 Vidutinė rinkos vertė: 2334 Eur  
 Vidutinės rinkos vertės nustatymo data: 2019-03-21  
 Vidutinės rinkos vertės nustatymo būdas: Masinis vertinimas  
 Kadastro duomenų nustatymo data: 2018-10-17

### 3. Daikto priklausiniai iš kito registro: įrašų nėra

### 4. Nuosavybė:

4.1. Nuosavybės teisė  
 Savininkas: LIETUVOS RESPUBLIKA, a.k. 111105555  
 Daiktas: žemės sklypas Nr. 4400-5112-3752, aprašytas p. 2.1.  
 Įregistravimo pagrindas: 2019-01-25 Nacionalinės žemės tarnybos teritorinio skyriaus vedėjo sprendimas Nr. 3SK-222-(14.3.110.)  
 Įrašas galioja: Nuo 2019-03-29

### 5. Valstybės ir savivaldybių žemės patikėjimo teisė:

5.1. Valstybinės žemės patikėjimo teisė  
 Patikėtinis: Nacionalinė žemės tarnyba prie Žemės ūkio ministerijos, a.k. 188704927  
 Daiktas: žemės sklypas Nr. 4400-5112-3752, aprašytas p. 2.1.  
 Įregistravimo pagrindas: 2019-01-25 Nacionalinės žemės tarnybos teritorinio skyriaus vedėjo sprendimas Nr. 3SK-222-(14.3.110.)  
 Įrašas galioja: Nuo 2019-03-29

### 6. Kitos daiktinės teisės : įrašų nėra

### 7. Juridiniai faktai: įrašų nėra

### 8. Žymos: įrašų nėra

### 9. Teritorijos, kuriose taikomos specialiosios žemės naudojimo sąlygos:

9.1. Valstybiniai parkai (V skyrius, dvidešimt trečiasis skirsnis)  
 Daiktas: žemės sklypas Nr. 4400-5112-3752, aprašytas p. 2.1.  
 Įregistravimo pagrindas: 2019-06-06 Lietuvos Respublikos specialiųjų žemės naudojimo sąlygų įstatymas Nr. XIII-2166  
 2019-12-19 Lietuvos Respublikos žemės ūkio ministro įsakymas Nr. 3D-711  
 Plotas: 1.1143 ha  
 Įrašas galioja: Nuo 2020-01-02

9.2. Miško žemė (VI skyrius, trečiasis skirsnis)  
 Daiktas: žemės sklypas Nr. 4400-5112-3752, aprašytas p. 2.1.  
 Įregistravimo pagrindas: 2019-06-06 Lietuvos Respublikos specialiųjų žemės naudojimo sąlygų įstatymas Nr. XIII-2166  
 2019-12-19 Lietuvos Respublikos žemės ūkio ministro įsakymas Nr. 3D-711  
 Plotas: 1.1143 ha  
 Įrašas galioja: Nuo 2020-01-02

### 10. Daikto registravimas ir kadastro žymos:

10.1. Kadastrinius matavimus atliko (kadastro žyma)  
 ŽANA KALIŪNIENĖ

Daiktas: žemės sklypas Nr. 4400-5112-3752, aprašytas p. 2.1.  
Įregistravimo pagrindas: 2017-10-05 Kvalifikacijos pažymėjimas Nr. 2M-M-2558  
2018-10-17 Nekilnojamojo daikto kadastro duomenų byla  
Įrašas galioja: Nuo 2019-03-21

10.2.

Suformuotas naujas (daikto registravimas)  
Daiktas: žemės sklypas Nr. 4400-5112-3752, aprašytas p. 2.1.  
Įregistravimo pagrindas: 2018-10-17 Nekilnojamojo daikto kadastro duomenų byla  
2019-01-25 Nacionalinės žemės tarnybos teritorinio skyriaus vedėjo  
sprendimas Nr. 3SK-222-(14.3.110.)  
Įrašas galioja: Nuo 2019-03-21

11. Registro pastabos ir nuorodos: įrašų nėra

12. Kita informacija: įrašų nėra

13. Informacija apie duomenų sandoriui tikslinimą: įrašų nėra

Dokumentą atspausdino



## VALSTYBĖS ĮMONĖ REGISTRŲ CENTRAS

Lvovo g. 25-101, 09320 Vilnius, tel. (8 5) 2688 262, el. p. info@registrucentras.lt  
Duomenys kaupiami ir saugomi Juridinių asmenų registre, kodas 124110246

## NEKILNOJAMOJO TURTO REGISTRO DUOMENŲ BAZĖS IŠRAŠAS

2020-10-07 07:42:45

## 1. Nekilnojamojo turto registre įregistruotas turtas:

Registro Nr.: 44/2316599  
Registro tipas: Žemės sklypas  
Sudarymo data: 2019-01-15  
Varėnos r. sav., Merkinės sen., Maksimų k.

## 2. Nekilnojamieji daiktai:

2.1.

Žemės sklypas  
Varėnos r. sav., Merkinės sen., Maksimų k.  
Unikalus daikto numeris: 4400-5112-3874  
Žemės sklypo kadastro numeris ir kadastro vietovės pavadinimas: 3870/0005:97 Trasninko k.v.  
Daikto pagrindinė naudojimo paskirtis: Miškų ūkio  
Žemės sklypo naudojimo būdas: Apsauginių miškų sklypai  
Žemės sklypo plotas: 9.9993 ha  
Miško žemės plotas: 9.9993 ha  
Matavimų tipas: Žemės sklypas suformuotas atliekant kadastrinius matavimus  
Indeksuota žemės sklypo vertė: 24154 Eur  
Indeksuota miško vertė: 24154 Eur  
Indeksuota miško medynų vertė: 22272 Eur  
Žemės sklypo vertė: 5816 Eur  
Miško žemės ir medynų vertė: 5816 Eur  
Miško medynų vertė: 4640 Eur  
Vidutinė rinkos vertė: 25002 Eur  
Vidutinės rinkos vertės nustatymo data: 2019-01-15  
Vidutinės rinkos vertės nustatymo būdas: Masinis vertinimas  
Kadastro duomenų nustatymo data: 2018-10-18

## 3. Daikto priklausiniai iš kito registro: įrašų nėra

## 4. Nuosavybė:

4.1.

Nuosavybės teisė  
Savininkas: LIETUVOS RESPUBLIKA, a.k. 111105555  
Daiktas: žemės sklypas Nr. 4400-5112-3874, aprašytas p. 2.1.  
Įregistravimo pagrindas: 2019-01-09 Nacionalinės žemės tarnybos teritorinio skyriaus vedėjo sprendimas Nr. 3SK-68-(14.3.110.)  
Įrašas galioja: Nuo 2019-01-22

## 5. Valstybės ir savivaldybių žemės patikėjimo teisė:

5.1.

Valstybinės žemės patikėjimo teisė  
Patikėtinis: Nacionalinė žemės tarnyba prie Žemės ūkio ministerijos, a.k. 188704927  
Daiktas: žemės sklypas Nr. 4400-5112-3874, aprašytas p. 2.1.  
Įregistravimo pagrindas: 2019-01-09 Nacionalinės žemės tarnybos teritorinio skyriaus vedėjo sprendimas Nr. 3SK-68-(14.3.110.)  
Įrašas galioja: Nuo 2019-01-22

## 6. Kitos daiktinės teisės : įrašų nėra

## 7. Juridiniai faktai: įrašų nėra

## 8. Žymos: įrašų nėra

## 9. Teritorijos, kuriose taikomos specialiosios žemės naudojimo sąlygos:

9.1.

Paviršinių vandens telkinių apsaugos zonos (VI skyrius, septintasis skirsnis)  
Daiktas: žemės sklypas Nr. 4400-5112-3874, aprašytas p. 2.1.  
Įregistravimo pagrindas: 2019-06-06 Lietuvos Respublikos specialiųjų žemės naudojimo sąlygų įstatymas Nr. XIII-2166  
2019-12-19 Lietuvos Respublikos žemės ūkio ministro įsakymas Nr. 3D-711  
Plotas: 6.2548 ha  
Įrašas galioja: Nuo 2020-01-02

9.2.

Valstybiniai parkai (V skyrius, dvidešimt trečiasis skirsnis)  
Daiktas: žemės sklypas Nr. 4400-5112-3874, aprašytas p. 2.1.  
Įregistravimo pagrindas: 2019-06-06 Lietuvos Respublikos specialiųjų žemės naudojimo sąlygų įstatymas Nr. XIII-2166  
2019-12-19 Lietuvos Respublikos žemės ūkio ministro įsakymas Nr. 3D-711  
Plotas: 9.9993 ha  
Įrašas galioja: Nuo 2020-01-02

9.3.

Miško žemė (VI skyrius, trečiasis skirsnis)  
Daiktas: žemės sklypas Nr. 4400-5112-3874, aprašytas p. 2.1.  
Įregistravimo pagrindas:

2019-06-06 Lietuvos Respublikos specialiųjų žemės naudojimo sąlygų įstatymas Nr. XIII-2166

2019-12-19 Lietuvos Respublikos žemės ūkio ministro įsakymas Nr. 3D-711

Plotas: 9.9993 ha

Įrašas galioja: Nuo 2020-01-02

9.4.

Kelių apsaugos zonos (III skyrius, antrasis skirsnis)

Daiktas: žemės sklypas Nr. 4400-5112-3874, aprašytas p. 2.1.

Įregistravimo pagrindas: 2019-06-06 Lietuvos Respublikos specialiųjų žemės naudojimo sąlygų įstatymas Nr. XIII-2166

2019-12-19 Lietuvos Respublikos žemės ūkio ministro įsakymas Nr. 3D-711

Plotas: 0.3514 ha

Įrašas galioja: Nuo 2020-01-02

**10. Daikto registravimas ir kadastro žymos:**

10.1.

Kadastrinius matavimus atliko (kadastro žyma)

ŽANA KALIŪNIENĖ

Daiktas: žemės sklypas Nr. 4400-5112-3874, aprašytas p. 2.1.

Įregistravimo pagrindas: 2017-10-05 Kvalifikacijos pažymėjimas Nr. 2M-M-2558

2018-10-18 Nekilnojamojo daikto kadastro duomenų byla

Įrašas galioja: Nuo 2019-01-15

10.2.

Suformuotas naujas (daikto registravimas)

Daiktas: žemės sklypas Nr. 4400-5112-3874, aprašytas p. 2.1.

Įregistravimo pagrindas: 2018-10-18 Nekilnojamojo daikto kadastro duomenų byla

2019-01-09 Nacionalinės žemės tarnybos teritorinio skyriaus vedėjo sprendimas Nr. 3SK-68-(14.3.110.)

Įrašas galioja: Nuo 2019-01-15

11. Registro pastabos ir nuorodos: įrašų nėra

12. Kita informacija: įrašų nėra

13. Informacija apie duomenų sandoriui tikslinimą: įrašų nėra

Dokumentą atspausdino



**VALSTYBĖS ĮMONĖ REGISTRŲ CENTRAS**  
Lvovo g. 25-101, 09320 Vilnius, tel. (8 5) 2688 262, el. p. info@registrucentras.lt  
Duomenys kaupiami ir saugomi Juridinių asmenų registre, kodas 124110246

## NEKILNOJAMOJO TURTO REGISTRO DUOMENŲ BAZĖS IŠRAŠAS

2020-10-07 07:43:11

### 1. Nekilnojamojo turto registre įregistruotas turtas:

Registro Nr.: 44/2316192  
Registro tipas: Žemės sklypas  
Sudarymo data: 2019-01-15  
Varėnos r. sav., Merkinės sen., Krušonių k.

### 2. Nekilnojamieji daiktai:

2.1. Žemės sklypas  
Varėnos r. sav., Merkinės sen., Krušonių k.  
Unikalus daikto numeris: 4400-5100-5437  
Žemės sklypo kadastro numeris ir kadastro vietovės pavadinimas: 3870/0005:96 Trasninko k.v.  
Daikto pagrindinė naudojimo paskirtis: Miškų ūkio  
Žemės sklypo naudojimo būdas: Apsauginių miškų sklypai  
Žemės sklypo plotas: 1.3864 ha  
Miško žemės plotas: 1.3864 ha  
Matavimų tipas: Žemės sklypas suformuotas atliekant kadastrinius matavimus  
Indeksuota žemės sklypo vertė: 7821 Eur  
Indeksuota miško vertė: 7821 Eur  
Indeksuota miško medynų vertė: 7560 Eur  
Žemės sklypo vertė: 1738 Eur  
Miško žemės ir medynų vertė: 1738 Eur  
Miško medynų vertė: 1575 Eur  
Vidutinė rinkos vertė: 7981 Eur  
Vidutinės rinkos vertės nustatymo data: 2019-01-15  
Vidutinės rinkos vertės nustatymo būdas: Masinis vertinimas  
Kadastro duomenų nustatymo data: 2018-10-17

### 3. Daikto priklausiniai iš kito registro: įrašų nėra

### 4. Nuosavybė:

4.1. Nuosavybės teisė  
Savininkas: LIETUVOS RESPUBLIKA, a.k. 111105555  
Daiktas: žemės sklypas Nr. 4400-5100-5437, aprašytas p. 2.1.  
Įregistravimo pagrindas: 2019-01-09 Nacionalinės žemės tarnybos teritorinio skyriaus vedėjo sprendimas Nr. 3SK-71-(14.3.110.)  
Įrašas galioja: Nuo 2019-01-22

### 5. Valstybės ir savivaldybių žemės patikėjimo teisė:

5.1. Valstybinės žemės patikėjimo teisė  
Patikėtinis: Nacionalinė žemės tarnyba prie Žemės ūkio ministerijos, a.k. 188704927  
Daiktas: žemės sklypas Nr. 4400-5100-5437, aprašytas p. 2.1.  
Įregistravimo pagrindas: 2019-01-09 Nacionalinės žemės tarnybos teritorinio skyriaus vedėjo sprendimas Nr. 3SK-71-(14.3.110.)  
Įrašas galioja: Nuo 2019-01-22

### 6. Kitos daiktinės teisės : įrašų nėra

### 7. Juridiniai faktai: įrašų nėra

### 8. Žymos: įrašų nėra

### 9. Teritorijos, kuriose taikomos specialiosios žemės naudojimo sąlygos:

9.1. Valstybiniai parkai (V skyrius, dvidešimt trečiasis skirsnis)  
Daiktas: žemės sklypas Nr. 4400-5100-5437, aprašytas p. 2.1.  
Įregistravimo pagrindas: 2019-06-06 Lietuvos Respublikos specialiųjų žemės naudojimo sąlygų įstatymas Nr. XIII-2166  
2019-12-19 Lietuvos Respublikos žemės ūkio ministro įsakymas Nr. 3D-711  
Plotas: 1.3864 ha  
Įrašas galioja: Nuo 2020-01-02

9.2. Miško žemė (VI skyrius, trečiasis skirsnis)  
Daiktas: žemės sklypas Nr. 4400-5100-5437, aprašytas p. 2.1.  
Įregistravimo pagrindas: 2019-06-06 Lietuvos Respublikos specialiųjų žemės naudojimo sąlygų įstatymas Nr. XIII-2166  
2019-12-19 Lietuvos Respublikos žemės ūkio ministro įsakymas Nr. 3D-711  
Plotas: 1.3864 ha  
Įrašas galioja: Nuo 2020-01-02

### 10. Daikto registravimas ir kadastro žymos:

10.1. Suformuotas naujas (daikto registravimas)  
Daiktas: žemės sklypas Nr. 4400-5100-5437, aprašytas p. 2.1.

[registravimo pagrindas: 2018-10-17 Nekilnojamojo daikto kadastro duomenų byla  
2019-01-09 Nacionalinės žemės tarnybos teritorinio skyriaus vedėjo  
sprendimas Nr. 3SK-71-(14.3.110.)

[rašas galioja: Nuo 2019-01-15

10.2.

Kadastrinius matavimus atliko (kadastro žyma)

ŽANA KALIŪNIENĖ

Daiktas: žemės sklypas Nr. 4400-5100-5437, aprašytas p. 2.1.

[registravimo pagrindas: 2017-10-05 Kvalifikacijos pažymėjimas Nr. 2M-M-2558

2018-10-17 Nekilnojamojo daikto kadastro duomenų byla

[rašas galioja: Nuo 2019-01-15

11. Registro pastabos ir nuorodos: įrašų nėra

12. Kita informacija: įrašų nėra

13. Informacija apie duomenų sandoriui tikslinimą: įrašų nėra

Dokumentą atspausdino



**VALSTYBĖS ĮMONĖ REGISTRŲ CENTRAS**  
 Lvovo g. 25-101, 09320 Vilnius, tel. (8 5) 2688 262, el. p. info@registrucentras.lt  
 Duomenys kaupiami ir saugomi Juridinių asmenų registre, kodas 124110246

## NEKILNOJAMOJO TURTO REGISTRO DUOMENŲ BAZĖS IŠRAŠAS

2020-10-07 07:43:42

### 1. Nekilnojamojo turto registre įregistruotas turtas:

Registro Nr.: 44/2333549  
 Registro tipas: Žemės sklypas  
 Sudarymo data: 2019-03-25

Varėnos r. sav., Merkinės sen., Krušonių k.

### 2. Nekilnojamieji daiktai:

2.1.

Žemės sklypas

Varėnos r. sav., Merkinės sen., Krušonių k.

Unikalus daikto numeris: 4400-5100-6256

Žemės sklypo kadastro numeris ir kadastro vietovės

pavadinimas: 3870/0005:104 Trasninko k.v.

Daikto pagrindinė naudojimo paskirtis: Miškų ūkio

Žemės sklypo naudojimo būdas: Apsauginių miškų sklypai

Žemės sklypo plotas: 6.3256 ha

Miško žemės plotas: 6.3256 ha

Matavimų tipas: Žemės sklypas suformuotas atliekant kadastrinius matavimus

Indeksuota žemės sklypo vertė: 29971 Eur

Indeksuota miško vertė: 29971 Eur

Indeksuota miško medynų vertė: 28781 Eur

Žemės sklypo vertė: 6740 Eur

Miško žemės ir medynų vertė: 6740 Eur

Miško medynų vertė: 5996 Eur

Vidutinė rinkos vertė: 30551 Eur

Vidutinės rinkos vertės nustatymo data: 2019-03-26

Vidutinės rinkos vertės nustatymo būdas: Masinis vertinimas

Kadastro duomenų nustatymo data: 2018-10-17

### 3. Daikto priklausiniai iš kito registro: įrašų nėra

### 4. Nuosavybė:

4.1.

Nuosavybės teisė

Savininkas: LIETUVOS RESPUBLIKA, a.k. 111105555

Daiktas: žemės sklypas Nr. 4400-5100-6256, aprašytas p. 2.1.

Įregistravimo pagrindas: 2019-01-25 Nacionalinės žemės tarnybos teritorinio skyriaus vedėjo sprendimas Nr. 3SK-221-(14.3.110.)

Įrašas galioja: Nuo 2019-04-02

### 5. Valstybės ir savivaldybių žemės patikėjimo teisė:

5.1.

Valstybinės žemės patikėjimo teisė

Patikėtinis: Nacionalinė žemės tarnyba prie Žemės ūkio ministerijos, a.k. 188704927

Daiktas: žemės sklypas Nr. 4400-5100-6256, aprašytas p. 2.1.

Įregistravimo pagrindas: 2019-01-25 Nacionalinės žemės tarnybos teritorinio skyriaus vedėjo sprendimas Nr. 3SK-221-(14.3.110.)

Įrašas galioja: Nuo 2019-04-02

### 6. Kitos daiktinės teisės : įrašų nėra

### 7. Juridiniai faktai: įrašų nėra

### 8. Žymos: įrašų nėra

### 9. Teritorijos, kuriose taikomos specialiosios žemės naudojimo sąlygos:

9.1.

Valstybiniai parkai (V skyrius, dvidešimt trečiasis skirsnis)

Daiktas: žemės sklypas Nr. 4400-5100-6256, aprašytas p. 2.1.

Įregistravimo pagrindas: 2019-06-06 Lietuvos Respublikos specialiųjų žemės naudojimo sąlygų įstatymas Nr. XIII-2166

2019-12-19 Lietuvos Respublikos žemės ūkio ministro įsakymas Nr. 3D-711

Plotas: 6.3256 ha

Įrašas galioja: Nuo 2020-01-02

9.2.

Miško žemė (VI skyrius, trečiasis skirsnis)

Daiktas: žemės sklypas Nr. 4400-5100-6256, aprašytas p. 2.1.

Įregistravimo pagrindas: 2019-06-06 Lietuvos Respublikos specialiųjų žemės naudojimo sąlygų įstatymas Nr. XIII-2166

2019-12-19 Lietuvos Respublikos žemės ūkio ministro įsakymas Nr. 3D-711

Plotas: 6.3256 ha

Įrašas galioja: Nuo 2020-01-02

### 10. Daikto registravimas ir kadastro žymos:

10.1.

Kadastrinius matavimus atliko (kadastro žyma)

ŽANA KALIŪNIENĖ

Daiktas: žemės sklypas Nr. 4400-5100-6256, aprašytas p. 2.1.  
Įregistravimo pagrindas: 2017-10-05 Kvalifikacijos pažymėjimas Nr. 2M-M-2558  
2018-10-17 Nekilnojamojo daikto kadastro duomenų byla  
Įrašas galioja: Nuo 2019-03-26

10.2.

Suformuotas naujas (daikto registravimas)  
Daiktas: žemės sklypas Nr. 4400-5100-6256, aprašytas p. 2.1.  
Įregistravimo pagrindas: 2018-10-17 Nekilnojamojo daikto kadastro duomenų byla  
2019-01-25 Nacionalinės žemės tarnybos teritorinio skyriaus vedėjo  
sprendimas Nr. 3SK-221-(14.3.110.)  
Įrašas galioja: Nuo 2019-03-26

11. Registro pastabos ir nuorodos: įrašų nėra

12. Kita informacija: įrašų nėra

13. Informacija apie duomenų sandoriui tikslinimą: įrašų nėra

Dokumentą atspausdino



## VALSTYBĖS ĮMONĖ REGISTRŲ CENTRAS

Lvovo g. 25-101, 09320 Vilnius, tel. (8 5) 2688 262, el. p. info@registrucentras.lt  
Duomenys kaupiami ir saugomi Juridinių asmenų registre, kodas 124110246

## NEKILNOJAMOJO TURTO REGISTRO DUOMENŲ BAZĖS IŠRAŠAS

2020-10-07 07:44:10

## 1. Nekilnojamojo turto registre įregistruotas turtas:

Registro Nr.: 44/2335330  
Registro tipas: Žemės sklypas  
Sudarymo data: 2019-04-03  
Varėnos r. sav., Merkinės sen., Krušonių k.

## 2. Nekilnojamieji daiktai:

2.1.

Žemės sklypas  
Varėnos r. sav., Merkinės sen., Krušonių k.  
Unikalus daikto numeris: 4400-5120-3899  
Žemės sklypo kadastro numeris ir kadastro vietovės pavadinimas: 3870/0005:105 Trasninko k.v.  
Daikto pagrindinė naudojimo paskirtis: Miškų ūkis  
Žemės sklypo naudojimo būdas: Apsauginių miškų sklypai  
Žemės sklypo plotas: 4.7916 ha  
Miško žemės plotas: 4.7916 ha  
Matavimų tipas: Žemės sklypas suformuotas atliekant kadastrinius matavimus  
Indeksuota žemės sklypo vertė: 23706 Eur  
Indeksuota miško vertė: 23706 Eur  
Indeksuota miško medynų vertė: 22805 Eur  
Žemės sklypo vertė: 5314 Eur  
Miško žemės ir medynų vertė: 5314 Eur  
Miško medynų vertė: 4751 Eur  
Vidutinė rinkos vertė: 24165 Eur  
Vidutinės rinkos vertės nustatymo data: 2019-04-05  
Vidutinės rinkos vertės nustatymo būdas: Masinis vertinimas  
Kadastro duomenų nustatymo data: 2018-10-17

## 3. Daikto priklausiniai iš kito registro: įrašų nėra

## 4. Nuosavybė:

4.1.

Nuosavybės teisė  
Savininkas: LIETUVOS RESPUBLIKA, a.k. 111105555  
Daiktas: žemės sklypas Nr. 4400-5120-3899, aprašytas p. 2.1.  
Įregistravimo pagrindas: 2019-01-25 Nacionalinės žemės tarnybos teritorinio skyriaus vedėjo sprendimas Nr. 3SK-220-(14.3.110.)  
Įrašas galioja: Nuo 2019-04-05

## 5. Valstybės ir savivaldybių žemės patikėjimo teisė:

5.1.

Valstybinės žemės patikėjimo teisė  
Patikėtinis: Nacionalinė žemės tarnyba prie Žemės ūkio ministerijos, a.k. 188704927  
Daiktas: žemės sklypas Nr. 4400-5120-3899, aprašytas p. 2.1.  
Įregistravimo pagrindas: 2019-01-25 Nacionalinės žemės tarnybos teritorinio skyriaus vedėjo sprendimas Nr. 3SK-220-(14.3.110.)  
Įrašas galioja: Nuo 2019-04-05

## 6. Kitos daiktinės teisės: įrašų nėra

## 7. Juridiniai faktai: įrašų nėra

## 8. Žymos: įrašų nėra

## 9. Teritorijos, kuriose taikomos specialiosios žemės naudojimo sąlygos:

9.1.

Valstybiniai parkai (V skyrius, dvidešimt trečiasis skirsnis)  
Daiktas: žemės sklypas Nr. 4400-5120-3899, aprašytas p. 2.1.  
Įregistravimo pagrindas: 2019-06-06 Lietuvos Respublikos specialiųjų žemės naudojimo sąlygų įstatymas Nr. XIII-2166  
2019-12-19 Lietuvos Respublikos žemės ūkio ministro įsakymas Nr. 3D-711  
Plotas: 4.7916 ha  
Įrašas galioja: Nuo 2020-01-02

9.2.

Miško žemė (VI skyrius, trečiasis skirsnis)  
Daiktas: žemės sklypas Nr. 4400-5120-3899, aprašytas p. 2.1.  
Įregistravimo pagrindas: 2019-06-06 Lietuvos Respublikos specialiųjų žemės naudojimo sąlygų įstatymas Nr. XIII-2166  
2019-12-19 Lietuvos Respublikos žemės ūkio ministro įsakymas Nr. 3D-711  
Plotas: 4.7916 ha  
Įrašas galioja: Nuo 2020-01-02

## 10. Daikto registravimas ir kadastro žymos:

10.1.

Suformuotas naujas (daikto registravimas)  
Daiktas: žemės sklypas Nr. 4400-5120-3899, aprašytas p. 2.1.

[registravimo pagrindas: 2018-10-17 Nekilnojamojo daikto kadastro duomenų byla  
2019-01-25 Nacionalinės žemės tarnybos teritorinio skyriaus vedėjo  
sprendimas Nr. 3SK-220-(14.3.110.)

[rašas galioja: Nuo 2019-04-05

10.2.

Kadastrinius matavimus atliko (kadastro žyma)

**ŽANA KALIŪNIENĖ**

Daiktas: žemės sklypas Nr. 4400-5120-3899, aprašytas p. 2.1.

[registravimo pagrindas: 2017-10-05 Kvalifikacijos pažymėjimas Nr. 2M-M-2558

2018-10-17 Nekilnojamojo daikto kadastro duomenų byla

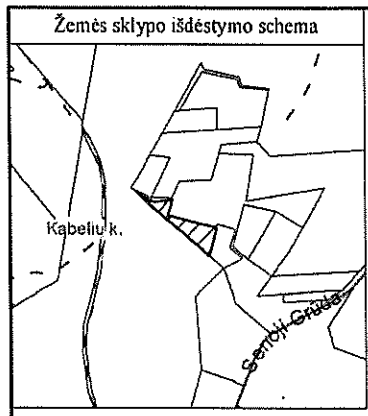
[rašas galioja: Nuo 2019-04-05

11. Registro pastabos ir nuorodos: įrašų nėra

12. Kita informacija: įrašų nėra

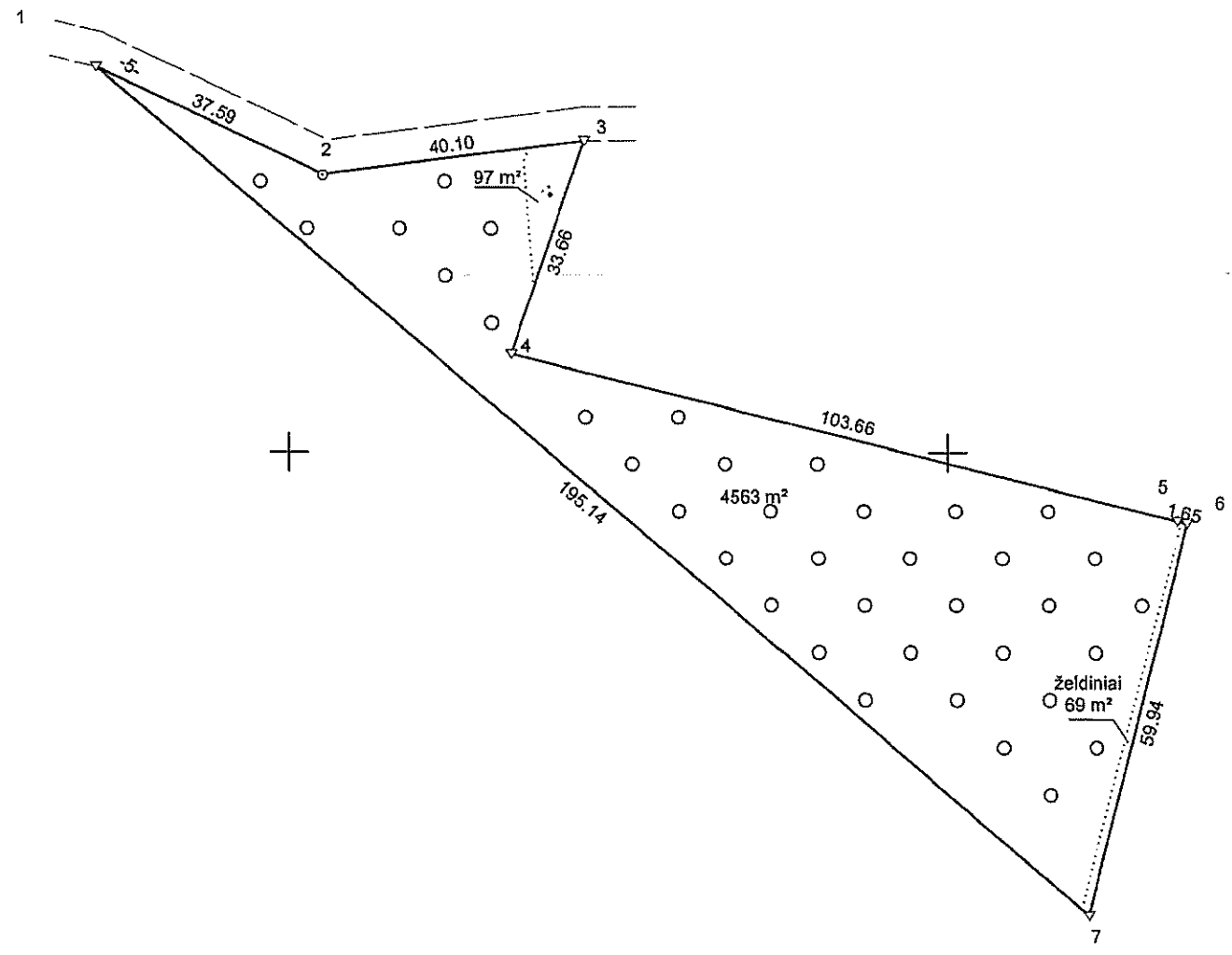
13. Informacija apie duomenų sandoriui tikslinimą: įrašų nėra

Dokumentą atspausdino



# ŽEMĖS SKLYPO PLANAS M 1:1000


Sklypo plotas 4729 m<sup>2</sup>



Kadastro:	vietovė	Kabelių	blokas	sklypas
Žemės sklypo kadastro Nr.			3 8 1 0 0 0 0 1	H 6 3

Savivaldybė	Varėnos r.
Seniūnija	Marcinkonių
Gyvenamoji vietovė	Kabelių k.
Gatvė, namo Nr.	Skł. proj. Nr. 1071

Gretimybė	Gretimo žemės sklypo kadastro Nr.	Pastabos
1-3		Kelias 5 m pločio
3-6		Valstybinė žemė
6-7	3810/0001:448	
7-1	3810/0001:328	



Su paženklintomis vietovėje žemės sklypo ribomis, aprašytomis 2018 m. spalio mėn. 17 d. žemės sklypo paženklinimo-parodymo akte, ir nustatytu plotu sutinku:  
Žemės sklypo savininkas(naudotojas):

1. Valstybės įmonė Valstybinių miškų urėdija  
Druskininkų regioninis padalinys

Miško želdiniais ir apsaugos inžinierius  
(vardas, pavardė) *Audrius Norkūnas*

*[Signature]* 2018.12.05  
(parašas) (data)

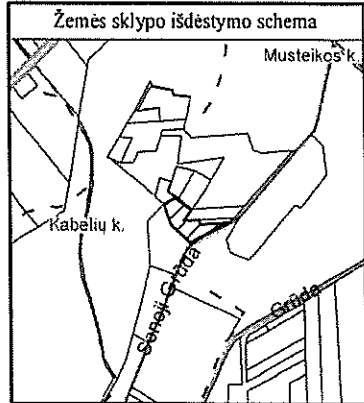
**UAB "ARCHIGRUPĖ"**

UAB "ARCHIGRUPĖ" Juridinių asmenų registras. Įmonės kodas 302509419, Raudondvario pl. 164A-307, Kaunas, el. p. antanas.steplaitis@gmail.com, tel. 8 686 93198

Pareigos	Parašas	Vardas ir pavardė	Data
Matininkas	<i>[Signature]</i>	ANTANAS STEPLAITIS	2018-10-17

Matininko kvalifikacijos pažymėjimo Nr.: 2M-M-607 GEO OBJEKTO KODAS: 4400-5100-8532





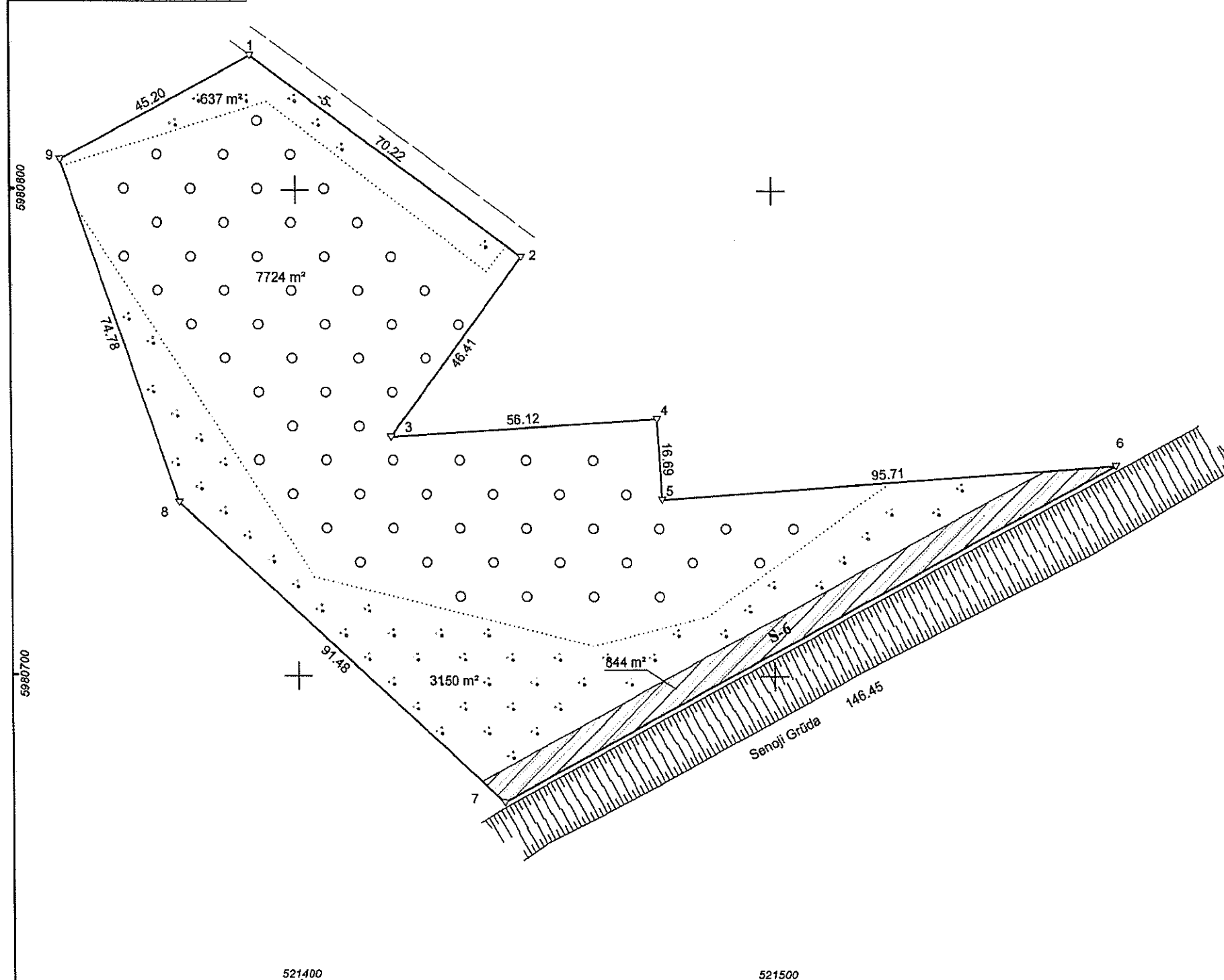
# ŽEMĖS SKLYPO PLANAS M 1:1000

Sklypo plotas 12355 m<sup>2</sup>

Kadastras:	vietovė	Kabelių	blokas	sklypas
Žemės sklypo kadastro Nr.	3	8	1	0 0 0 0 1
				466

Savivaldybė	Varėnos r.
Seniūnija	Marcinkonių
Gyvenamoji vietovė	Kabelių k.
Gatvė, namo Nr.	Skł. proj. Nr. 1072

Gretimybė	Gretimio žemės sklypo kadastro Nr.	Pastabos
1-2		Kelias 5 m pločio
2-4	3810/0001:303	
4-6	3810/0001:409	
6-7		Valstybinė žemė
7-9	3810/0001:414	
9-1	3810/0001:448	



Su paženklintomis vietovėse žemės sklypo ribomis, aprašytomis 2018 m. spalio mėn. 17 d. žemės sklypo paženklavimo-parodymo akte, ir nustatytu plotu sutinku:  
Žemės sklypo savininkas(naudotojas):

I. Valstybės įmonė Valstybinių miškų urėdija  
Druskininkų regioninis padalinys

Miško želdinimo ir apsaugos inžinierius  
(vardas, pavardė) *Audrius Norikūnas*

*(Signature)* 2018.12.05  
(parašas) (data)

**UAB "ARCHIGRUPĖ"**

UAB "ARCHIGRUPĖ" Juridinių asmenų registras. Įmonės kodas 302509419, Raudondvario pl. 164A-307, Kaunas, el. p. antanas.stepulaitis@gmail.com, tel. 8 686 93198

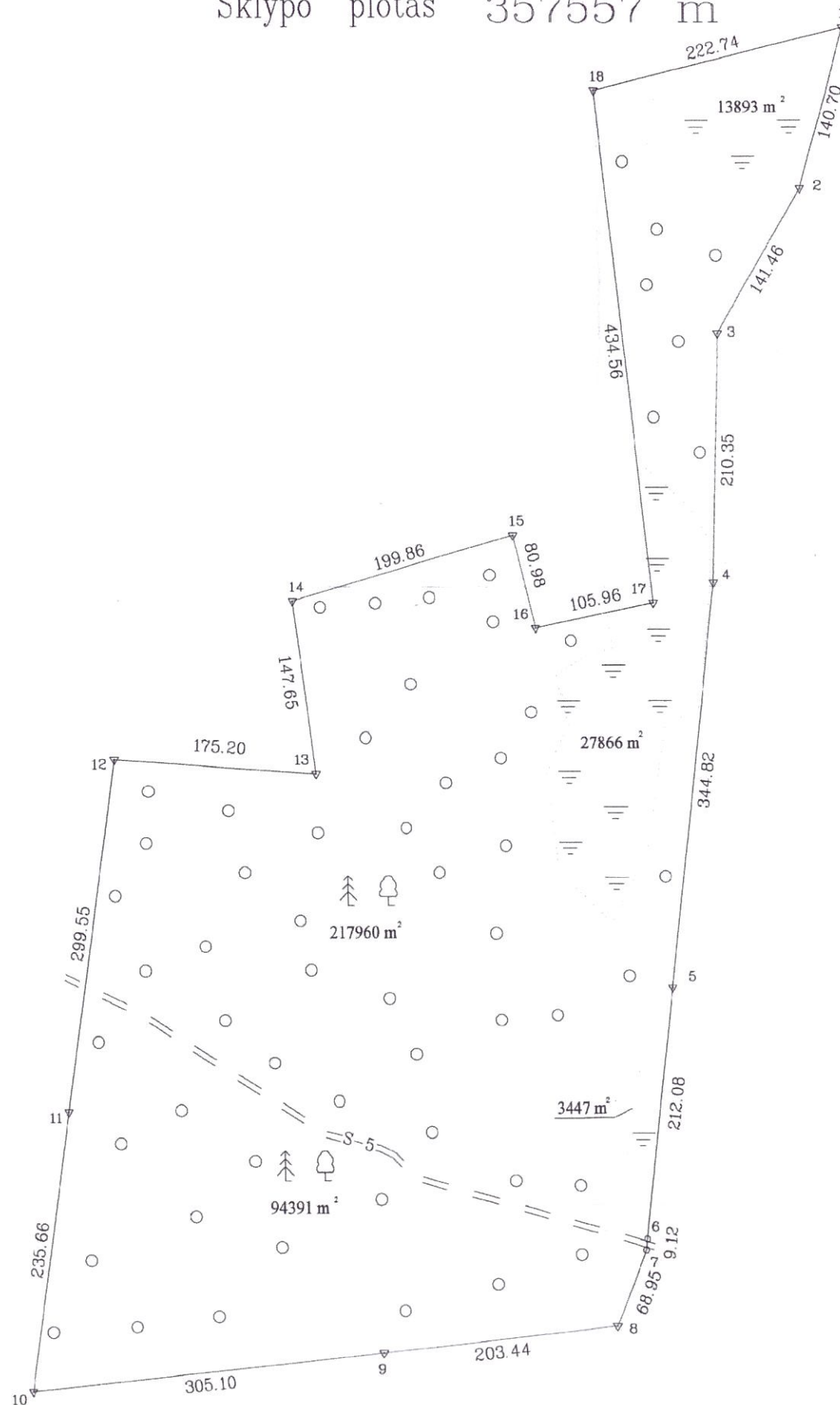
Pareigos	Parašas	Vardas ir pavardė	Data
Matininkas	<i>(Signature)</i>	ANTANAS STEPULAITIS	2018-10-17

527 Matininko kvalifikacijos pažymėjimo Nr.: 2M-M-607 GEO OBJEKTO KODAS: 4400-3101-0947




# ŽEMĖS SKLYPO PLANAS M 1:5000

Sklypo plotas 357557 m<sup>2</sup>



522500  
5976500



Kadastro vietovės pavadinimas	Kabelių		
Žemės sklypo kadastro numeris	kodas	blokas	sklypas
	38100002		309

Gatvė, namo Nr.	skl. proj. 1073
Kaimas (miestelis)	Musteikos
Seniūnija	Marcinkonių
Miestas (rajonas)	Varėnos
Apskritis	Alytaus

Gretimybė	Gretimo žemės sklypo kadastro Nr.	Pastabos
1-6	3810/0002:169	Valstybės žemė
6-7		Valstybės žemė, kelias
7-10	3810/0002:162	Valstybės žemė
10-12		Valstybės žemė
12-14	3810/0002:274	Privati žemė
14-15	3810/0002:161	Privati žemė
15-18	3810/0002:158	Privati žemė
18-1	3810/0002:159	Privati žemė

Su pagal 2018. m. 10 mėn. 17. d. atliktą žemės sklypo ribų pažėklinimą-parodymą parengtame žemės sklypo plane išbraizytomis ribomis ir apskaičiuotu žemės sklypo plotu sutinku:

VĮ "Valstybinė miškų urėdija"  
Druskininkų regioninis padalinys Miesto želdinimo ir apsaugos inžinierius  
(žemės sklypo savininko (esamojo arba būsimąjo) vardas, pavardė) *Audrius Norkūnas* (parašas) *2018.12.05* (data)

Nacionalinė žemės tarnyba prie Žemės ūkio ministerijos Varėnos skyrius

Patikrino: .....  
Suderino: .....  
(pareigos) (parašas) (vardas, pavardė) (data)

A.V.

**UAB "ARCHIGRUPĖ"**  
į.k. 302509419

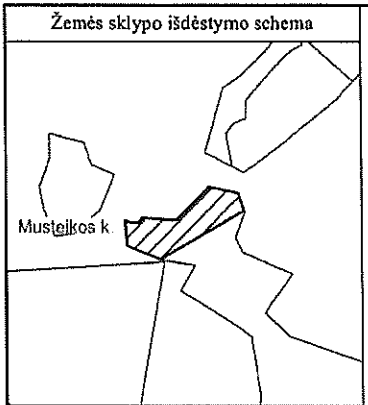


Pareigos	Parašas	Vardas, pavardė	Data *
Matininkas	<i>[Signature]</i>	Zana Kaliūnienė	2018-10-18

Matininko kvalifikacijos pažymėjimo Nr.: 2M-M-2558

A.V.






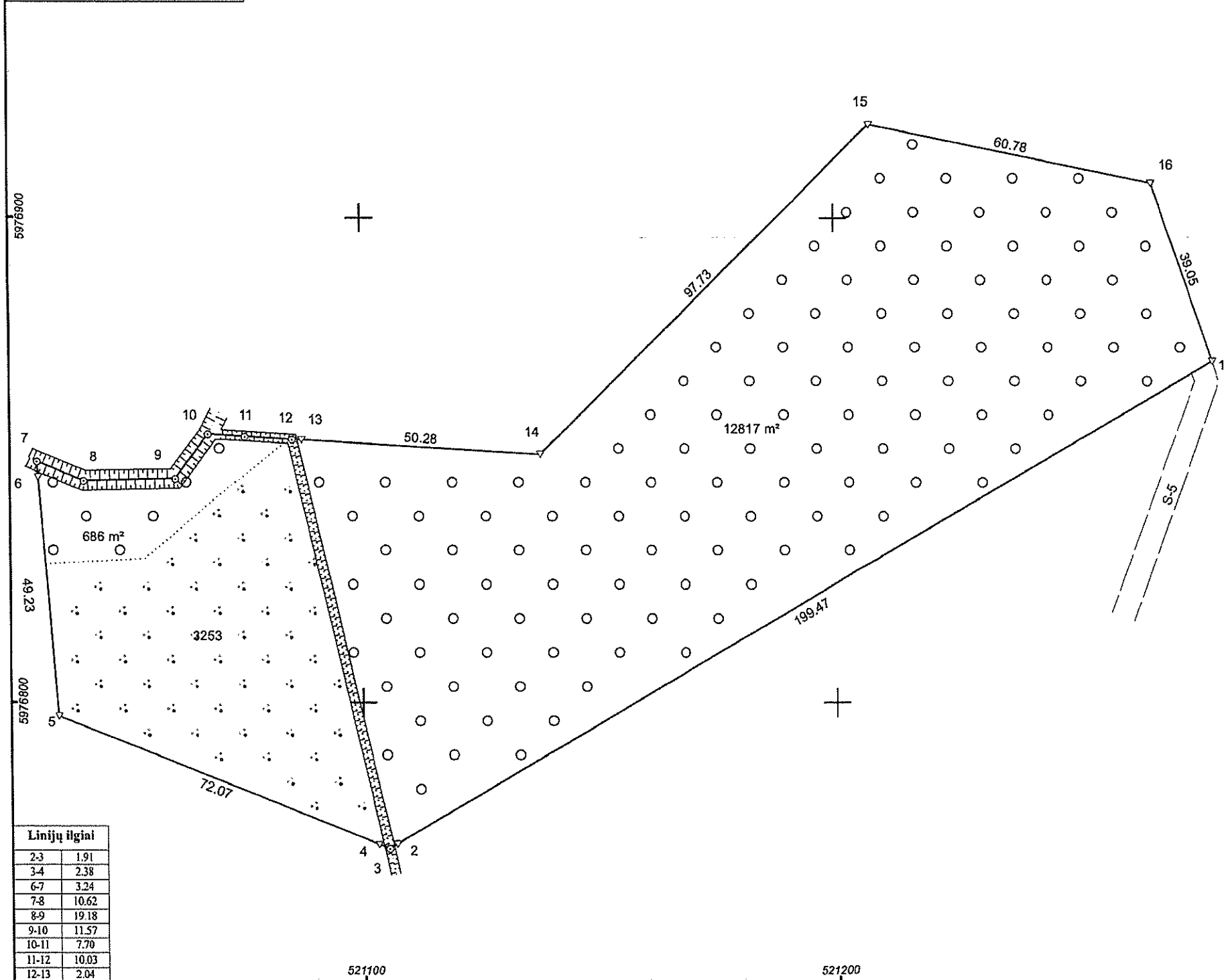
# ŽEMĖS SKLYPO PLANAS M 1:1000

Sklypo plotas 16756 m<sup>2</sup>

Kadastras:	vietovė	Kabelių	blokas	sklypas
Žemės sklypo kadastro Nr.	3	8	1	0 0 0 0 2 3 0 8

Savivaldybė	Varėnos r.
Seniūnija	Marcinkonių
Gyvenamoji vietovė	Musteikos k.
Gatvė, namo Nr.	Skł. proj. Nr. 1111

Gretimybė	Gretimų žemės sklypo kadastro Nr.	Pastabos
1-3	3810/0002:275	
3-16-1	3810/0002:21	



Linijų ilgiai	
2-3	1.91
3-4	2.38
6-7	3.24
7-8	10.62
8-9	19.18
9-10	11.57
10-11	7.70
11-12	10.03
12-13	2.04

Su paženklintomis vietovėse žemės sklypo ribomis, aprašytomis 2018 m. spalio mėn. 17 d. žemės sklypo paženklinimo-parodymo akte, ir nustatytu plotu sutinku:  
 Žemės sklypo savininkas(naudotojas):

1. Valstybės įmonė Valstybinių miškų urėdija  
 Druskininkų regioninis padalinys

Miško želdinimo ir apsaugos inžinierius  
 (vardas, pavardė) *Audrius Norkūnas*

*[Signature]* 2018 12 05  
 (parašas) (data)

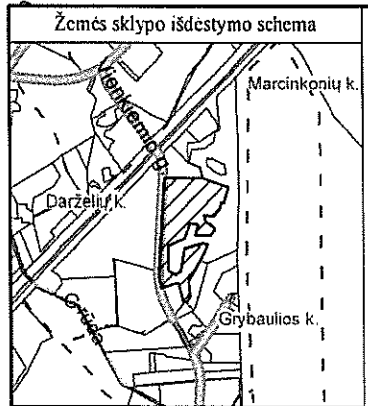
**UAB "ARCHIGRUPĖ"**

UAB "ARCHIGRUPĖ" Juridinių asmenų registras. [monės kodas 3025094], Raudondvario pl. 164A-307, Kaunas, ct. p. antanas.steplaitis@gmail.com, tel. 8 686 93198

Pareigos	Parašas	Vardas ir pavardė	Data
Matininkas	<i>[Signature]</i>	ANTANAS STEPLAITIS	2018-10-17

Matininko kvalifikacijos pažymėjimo Nr.: 2M-M-607 GEO OBJEKTO KODAS: 4400-5099-0248





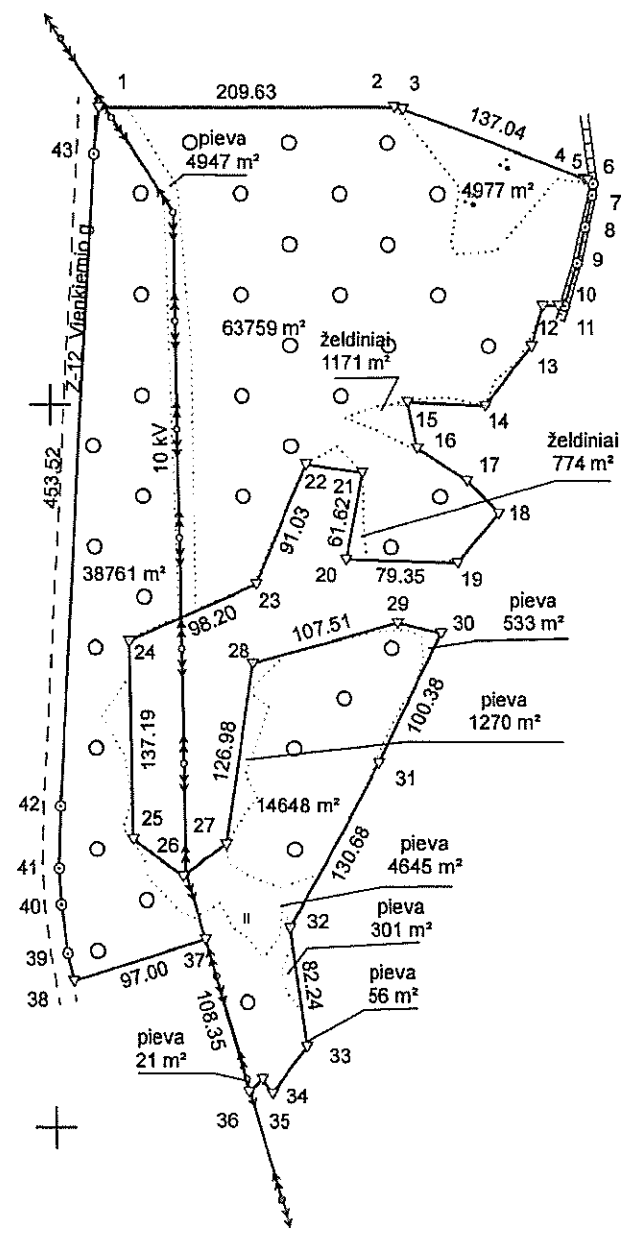
# ŽEMĖS SKLYPO PLANAS M 1:5000

Sklypo plotas 135863 m<sup>2</sup>

Kadastro:	vietovė	Kabelių	blokas	sklypas
Žemės sklypo kadastro Nr.	3	8	1	0 0 0 0 3
				63

Savivaldybė	Varėnos r.
Seniūnija	Marcinkonių
Gyvenamoji vietovė	Grybaulios k.
Gatvė, namo Nr.	Skł. proj. Nr. 1074

Gretimybė	Gretimų žemės sklypo kadastro Nr.	Pastabos
1-2	3810/0003:39	
2-3		Valstybinė žemė
3-31	3810/0003:60	
31-34	3810/0003:35	
34-36	3810/0003:21	
36-38	3810/0003:23	
38-43-1		Kelias Ž-12



Linijų ilgiai		
2-3	5.92	
4-5	2.89	
5-6	4.45	
6-7	7.90	
7-8	22.51	
8-9	25.88	
9-10	31.11	
10-11	4.16	
11-12	11.47	
12-13	29.08	
13-14	53.45	
14-15	54.24	
15-16	32.68	
16-17	41.29	
17-18	31.43	
18-19	45.49	
21-22	40.32	
25-26	43.18	
26-27	37.43	
29-30	30.60	
33-34	40.82	
34-35	11.94	
35-36	13.05	
38-39	20.44	
39-40	33.98	
40-41	24.87	
41-42	42.75	
43-1	31.43	



Su paženklintomis vietovėje žemės sklypo ribomis, aprašytomis 2018 m. spalio mėn. 15 d. žemės sklypo paženklinimo-parodymo akte, ir nustatytu plotu sutinku:  
Žemės sklypo savininkas(naudotojas):

1. Valstybės įmonė Valstybinių miškų urėdija  
Druskininkų regioninis padalinys

(vardas, pavardė) *Miško želdinimo ir apsaugos inžinierius*  
*Audrius Norkūnas*

(parašas) *[Signature]* (data) 2018.12.05

<b>UAB "ARCHIGRUPĖ"</b>			
<small>UAB "ARCHIGRUPĖ" Juridinių asmenų registras. Įmonės kodas 302509419. Raudondvario pl. 164A-307, Kaunas, el. p. antanas.steplaius@gmail.com, tel. 8 686 93198</small>			
Pareigos	Parašas	Vardas ir pavardė	Data
Matininkas	<i>[Signature]</i>	ANTANAS STEPLAIUS	2018-10-15
Matininko kvalifikacijos pažymėjimo Nr.: 2M-M-607		GEO OBJEKTO KODAS: 4400-5099-5167	

523000

523500

## ŽEMĖS SKLYPO PLANAS M 1:5000

Žemės sklypo plotas 135863 m<sup>2</sup>

Žemės sklypo kadastro numeris:	kodas		blokas			sklypas		
	3	8	1	0	0	0	0	3

### KOORDINAČIŲ ŽINIARAŠTIS

Koordinatų sistema: LKS-94							
Taško Nr.	Kodas	X	Y	Taško Nr.	Kodas	X	Y
1	R	5986704.45	523035.62	36	R	5986023.90	523135.53
2	R	5986705.14	523245.25	37	R	5986128.18	523106.10
3	R	5986703.93	523251.04	38	R	5986099.37	523013.48
4	R	5986656.15	523379.48	39	R	5986119.24	523008.68
5	R	5986655.07	523382.16	40	R	5986152.98	523004.62
6	R	5986653.40	523386.29	41	R	5986177.81	523003.27
7	R	5986645.58	523385.18	42	R	5986220.54	523004.42
8	R	5986623.68	523379.98	43	R	5986673.22	523032.09
9	R	5986598.55	523373.80				
10	R	5986568.83	523364.61				
11	R	5986568.61	523360.46				
12	R	5986568.00	523349.01				
13	R	5986540.13	523340.70				
14	R	5986498.67	523306.96				
15	R	5986501.09	523252.77				
16	R	5986469.11	523259.50				
17	R	5986446.49	523294.04				
18	R	5986424.00	523316.00				
19	R	5986389.55	523286.29				
20	R	5986391.73	523206.97				
21	R	5986451.97	523219.92				
22	R	5986457.74	523180.02				
23	R	5986374.24	523143.77				
24	R	5986334.27	523054.07				
25	R	5986197.09	523055.48				
26	R	5986171.91	523090.56				
27	R	5986193.87	523120.87				
28	R	5986319.27	523140.82				
29	R	5986347.42	523244.58				
30	R	5986340.35	523274.35				
31	R	5986250.36	523229.88				
32	R	5986136.28	523166.14				
33	R	5986054.79	523177.21				
34	R	5986022.41	523152.36				
35	R	5986032.23	523145.57				
Žemės sklypo centro koordinatės				Darbo LitPOS laikas			
Koordinatų sistema		Koordinatės X/Y		Data		2018-11-15	
Valstybinė LKS-1994		X=5986261 Y=523195		Prisijungta		16:00	
				Atsijungta		17:00	
Žiniaraštį sudarė: ANTANAS STEPULAITIS				2M-M-607		2018-10-15	
v. pavardė				kval. paž. nr.		parašas data	

Ištrauka iš Lietuvos Respublikos administracinių nusižengimų kodekso:  
112 straipsnis. Nuolatinių žemėnaudos riboženklų sunaikinimas arba sugadinimas  
užtraukia baudą nuo septyniadešimt iki vieno šimto keturiasdešimt eurų.



\* 2 0 8 4 1 9 0 4 4 2 \*

### Duomenys apie žemės sklypui nustatytas specialiąsias žemės naudojimo sąlygas

Eilės Nr.	Specialiosios žemės naudojimo sąlygos kodas	Specialiosios žemės naudojimo sąlygos pavadinimas	Teritorijos, kurioje turi būti taikoma specialioji žemės naudojimo sąlyga, plotas, m <sup>2</sup>
1	6	VI. Elektros linijų apsaugos zonos	9935
2	23	XXIII. Naudingųjų iškasenų telkiniai	4885
3	26	XXVI. Miško naudojimo apribojimai	135799
4	53	LIII. Valstybinių (nacionalinių ir regioninių) parkų apsaugos zonos	135799
5	63	XXIX. Paviršinio vandens telkinių apsaugos zonos	224
6	64	XXIX. Paviršinio vandens telkinių pakrantės apsaugos juostos	224

### Duomenys apie žemės sklypo servitutus

Eilės Nr.	Servituto kodas	Nekilnojamojo turto registre įrašyto ar teritorijų planavimo dokumente nustatyto servituto pavadinimas ir rūšis	Servituto plotas, m <sup>2</sup>
-	-	-	-

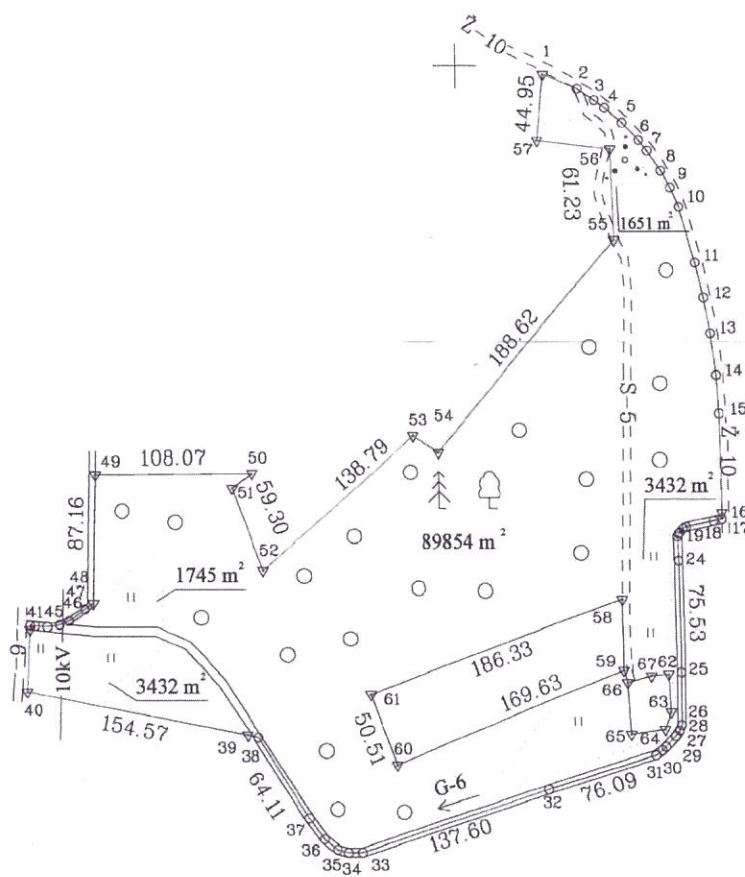
Žemės sklypo išdėstymo schema



# ŽEMĖS SKLYPO PLANAS M 1:5000

Sklypo plotas 100114 m<sup>2</sup>

523000  
5984500



Linijų anotacijų lentelė	
Gretimybė	Atstumas
1-2	25.05
2-3	13.87
3-4	8.83
4-5	14.99
5-6	16.18
6-7	9.15
7-8	16.21
8-9	13.43
9-10	14.11
10-11	39.00
11-12	24.15
12-13	24.51
13-14	28.66
14-15	25.84
15-16	67.26
16-17	4.22
17-18	6.02
18-19	19.30
19-20	2.53
20-21	3.89
21-22	0.92
22-23	2.02
23-24	16.35
25-26	35.36
26-27	3.96
27-28	4.77
28-29	9.77
29-30	3.45
30-31	5.55
31-32	8.07
33-34	9.52
34-35	8.03
35-36	11.08
36-37	17.30
38-39	7.66
40-41	42.21
41-42	2.92
42-43	3.54
43-44	8.75
44-45	8.43
45-46	7.01
46-47	13.62
47-48	7.28
50-51	17.07
53-54	21.32
56-57	49.80
58-59	48.13
62-63	25.47
63-64	12.43
64-65	23.38
65-66	34.73
66-67	16.88
67-62	11.89



Kadastro vietovės pavadinimas	Kabelių		
Žemės sklypo kadastro numeris	kodas	blokas	sklypas
	3810	0003	61

Gatvė, namo Nr.	skl. proj. 1075
Kaimas (miestelis)	Grybailios
Seniūnija	Marcinkonių
Miestas (rajonas)	Varėnos
Apskritis	Alytaus

Gretimybė	Gretimo žemės sklypo kadastro Nr.	Pastabos
1-17		Valstybės žemė, kelias 10 m. pločio
17-32	3810/0003:1	Valstybės žemė
32-36		Valstybės žemė
36-40	3810/0003:16	Privati žemė
40-41		Valstybės žemė, kelias 6 m. pločio
41-49	3810/0003:1	Valstybės žemė
49-50	3810/0003:54	Privati žemė
50-57		Valstybės žemė
57-1	3810/0003:37	Privati žemė
58-58	3810/0003:55	Privati žemė
62-62	3810/0003:47	Privati žemė

Su pagal 2018 m. 10 mėn. 16 d. atliktą žemės sklypo ribų paženklinimą-parodymą parengtame žemės sklypo plane išbraižytomis ribomis ir apskaičiuotu žemės sklypo plotu sutinku:

VĮ "Valstybinė miškų urėdija" Miško žemėinimo ir apsaugos inžinierius  
 Druskininkų regioninis padalinys *Audrius Norkūnas* 2018.10.25  
 (žemės sklypo savininko (esamojo arba būsimąjo) vardas, pavardė) (parašas) (data)

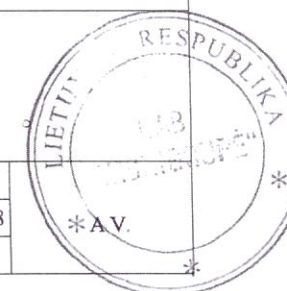
Nacionalinė žemės tarnyba prie Žemės ūkio ministerijos Varėnos skyrius

Patikrino: .....  
 Suderino: .....  
 (pareigos) (parašas) (vardas, pavardė) (data)

A.V.

**UAB "ARCHIGRUPĖ"**  
 į.k. 302509419

Pareigos	Parašas	Vardas, pavardė	Data
Matininkas	<i>[Signature]</i>	Žana Kaliūnienė	2018-10-18
Matininko kvalifikacijos pažymėjimo Nr.: 2M-M-2558			



## ŽEMĖS SKLYPO PLANAS M 1:5000

Žemės sklypo plotas 100114 m<sup>2</sup>

Žemės sklypo kadastro numeris:	kodas		blokas			sklypas		
	3	8	1	0	0	0	0	3

### KOORDINAČIŲ ŽINIARAŠTIS

Koordinatų sistema: LKS-94							
Taško Nr.	Kodas	X	Y	Taško Nr.	Kodas	X	Y
1	R	5984494.52	523561.22	36	R	5983979.13	523402.24
2	R	5984484.80	523584.31	37	R	5983993.02	523391.92
3	R	5984477.01	523595.79	38	R	5984047.31	523357.82
4	R	5984471.74	523602.88	39	R	5984048.80	523350.31
5	R	5984461.93	523614.21	40	R	5984077.83	523198.49
6	R	5984450.28	523625.44	41	R	5984119.99	523200.64
7	R	5984443.11	523631.12	42	R	5984122.91	523200.81
8	R	5984429.78	523640.35	43	R	5984122.53	523204.33
9	R	5984418.02	523646.84	44	R	5984121.91	523213.06
10	R	5984405.18	523652.70	45	R	5984123.19	523221.39
11	R	5984367.75	523663.67	46	R	5984125.84	523227.88
12	R	5984344.25	523669.22	47	R	5984133.54	523239.12
13	R	5984320.12	523673.52	48	R	5984137.61	523245.15
14	R	5984291.71	523677.26	49	R	5984224.74	523247.54
15	R	5984265.91	523678.74	50	R	5984225.41	523355.61
16	R	5984198.66	523679.58	51	R	5984215.45	523341.75
17	R	5984194.44	523679.63	52	R	5984159.91	523362.53
18	R	5984193.35	523673.71	53	R	5984251.05	523467.20
19	R	5984189.35	523654.83	54	R	5984239.71	523485.25
20	R	5984188.20	523652.58	55	R	5984382.89	523608.04
21	R	5984185.23	523650.07	56	R	5984444.09	523606.17
22	R	5984184.61	523649.39	57	R	5984449.80	523556.70
23	R	5984182.78	523648.53	58	R	5984140.39	523609.97
24	R	5984166.44	523649.08	59	R	5984092.26	523610.41
25	R	5984090.91	523649.87	60	R	5984029.00	523453.02
26	R	5984055.55	523649.74	61	R	5984076.20	523435.05
27	R	5984051.90	523648.20	62	R	5984089.67	523640.98
28	R	5984048.02	523645.42	63	R	5984064.25	523642.50
29	R	5984041.02	523638.60	64	R	5984052.59	523638.20
30	R	5984038.81	523635.95	65	R	5984049.44	523615.03
31	R	5984035.47	523631.52	66	R	5984084.10	523612.88
32	R	5984012.58	523558.96	67	R	5984088.63	523629.14
33	R	5983970.26	523428.03				
34	R	5983970.13	523418.51				
35	R	5983971.98	523410.70				
Žemės sklypo centro koordinatės				Darbo LitPOS laikas			
Koordinatų sistema		Koordinatės X/Y		Data	2018-10-16		
Valstybinė LKS-1994		X=5984164 Y=523488		Prisijungta	08:30		
				Atsijungta	14:00		
Žiniaraštį sudarė:		ŽANA KALIŪNIENĖ		2M-M-2558		2018-10-18	
		v. pavardė		kval. paž. nr.	parašas	data	

Ištrauka iš Lietuvos Respublikos administracinių nusižengimų kodekso:  
112 straipsnis. Nuolatinių žemėnaudos riboženklų sunaikinimas arba sugadinimas  
užtraukia baudą nuo septynioliasdešimt iki vieno šimto keturiasdešimt eurų.

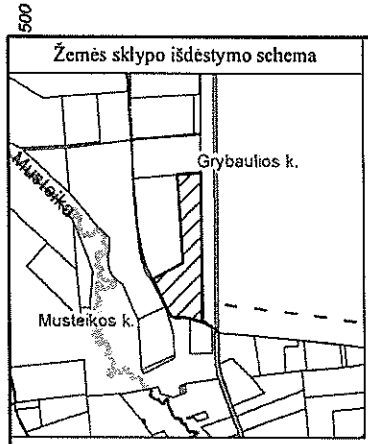


### Duomenys apie žemės sklypui nustatytas specialiąsias žemės naudojimo sąlygas

Eilės Nr.	Specialiosios žemės naudojimo sąlygos kodas	Specialiosios žemės naudojimo sąlygos pavadinimas	Teritorijos, kurioje turi būti taikoma specialioji žemės naudojimo sąlyga, plotas, m <sup>2</sup>
1	2	II. Kelių apsaugos zonos	3376
2	6	VI. Elektros linijų apsaugos zonos	1035
3	26	XXVI. Miško naudojimo apribojimai	100114
4	31	XXXI. Natūralios (užliejamosios ir sausminės) pievos bei ganyklos	3280
5	53	LIII. Valstybinių (nacionalinių ir regioninių) parkų apsaugos zonos	10114
6	63	XXIX. Paviršinio vandens telkinių apsaugos zonos	31419
7	64	XXIX. Paviršinio vandens telkinių pakrantės apsaugos juostos	761

### Duomenys apie žemės sklypo servitutus

Eilės Nr.	Servituto kodas	Nekilnojamojo turto registre įrašyto ar teritorijų planavimo dokumente nustatyto servituto pavadinimas ir rūšis	Servituto plotas, m <sup>2</sup>
1	214	Kelio servitutas - teisė važiuoti transporto priemonėmis, naudotis pėsčiųjų taku, varyti galvijus (tarnaujantis)	1825



# ŽEMĖS SKLYPO PLANAS M 1:5000

Sklypo plotas 69688 m<sup>2</sup>

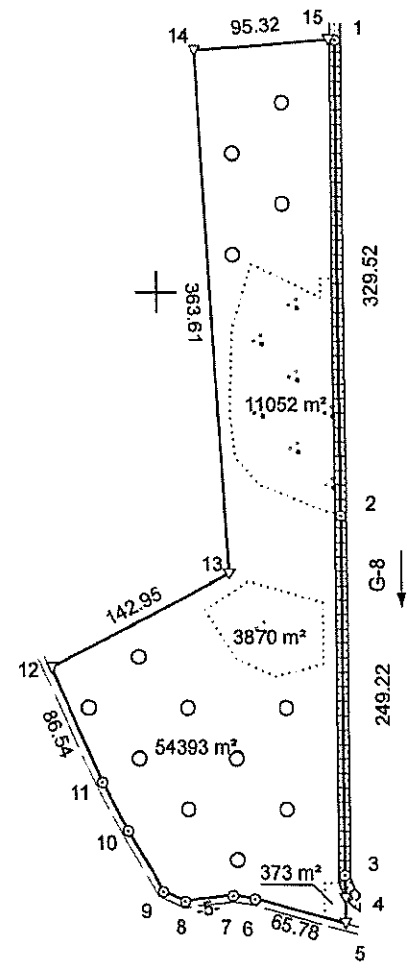
Kadastro:	vietovė	Kabelių	blokas	sklypas
Žemės sklypo kadastro Nr.			3 8 1 0 0 0 0 3	62

Savivaldybė	Varėnos r.
Seniūnija	Marcinkonių
Gyvenamoji vietovė	Grybailios k.
Gatvė, namo Nr.	Skł. proj. Nr. 1076

Gretimybė	Gretimo žemės sklypo kadastro Nr.	Pastabos
1-5	3810/0003:1	
5-12		Kelias 5 m pločio
12-14	3810/0003:30	
14-15-1	3810/0003:3	



5982000  
5981500



Linijų ilgiai	
3-4	15.98
4-5	17.32
6-7	15.72
7-8	34.87
8-9	17.00
9-10	48.40
10-11	37.65
15-1	4.97

523000

523500

Su paženklintomis vietovėje žemės sklypo ribomis, aprašytomis 2018 m. spalio mėn. 16 d. žemės sklypo paženklinimo-parodymo akte, ir nustatytu plotu sutinku:  
Žemės sklypo savininkas(naudotojas):

I. Valstybės įmonė Valstybinių miškų urėdija  
Druskininkų regioninis padalinys

Miško želdinimo ir apsaugos inžinierius  
(vardas, pavardė) *Audrius Norkūnas* (parašas) *2018.12.05* (data)

**UAB "ARCHIGRUPĖ"**

UAB "ARCHIGRUPĖ" Juridinių asmenų registras. Įmonės kodas 302509419, Reudondvario pl. 164-307, Kaunas, LT-51107, antanas.steplaitis@gmail.com, tel. 8 686 93198

Pareigos	Parašas	Vardas ir pavardė	Data
Matininkas	<i>Antanas Steplaitis</i>	ANTANAS STEPLAITIS	2018-10-16

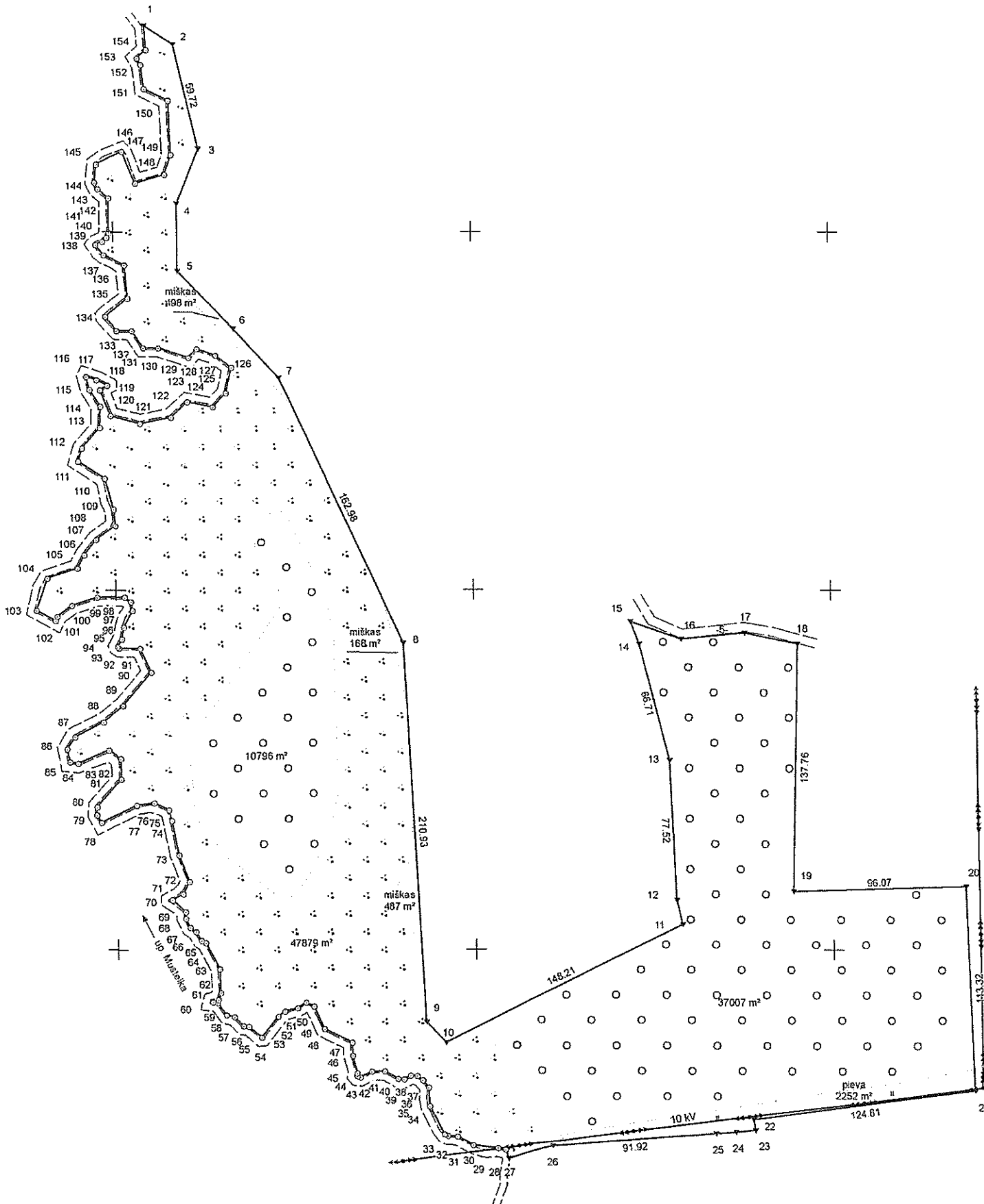
Matininko kvalifikacijos pažymėjimo Nr.: 2M-M-607 GEO OBJEKTO KODAS: 4100-S101-1844





# ŽEMĖS SKLYPO PLANAS M 1:2000

Sklypo plotas 99087 m<sup>2</sup>



Linių ilgiai ~

1-2	1905	8485	466
3-4	3282	8586	733
4-5	3799	8687	824
5-6	4505	8788	1810
6-7	3715	8889	1439
9-10	1551	8990	2353
11-12	1403	9091	1476
14-15	1326	9192	1172
15-16	2982	9293	111
16-17	3557	9394	500
17-18	3925	9495	682
22-23	592	9596	1058
23-24	1091	9697	499
24-25	1109	9798	439
26-27	2541	9899	1552
27-28	540	9900	1469
28-29	436	10001	1021
29-30	1399	10102	254
30-31	1002	10203	1185
31-32	524	10304	1892
32-33	192	10405	1769
33-34	1745	10506	836
34-35	1045	10607	1093
35-36	527	10708	1345
36-37	385	10809	901
37-38	360	10910	1782
38-39	410	11011	1742
39-40	338	11112	769
40-41	847	11213	1525
41-42	757	11314	1182
42-43	699	11415	1117
43-44	156	11516	736
44-45	172	11617	599
45-46	992	11718	670
46-47	729	11819	467
47-48	1710	11920	1549
48-49	1373	12021	1727
49-50	496	12122	1751
50-51	536	12223	1256
51-52	751	12324	1454
52-53	474	12425	1084
53-54	1460	12526	1462
54-55	928	12627	1144
55-56	298	12728	1113
56-57	725	12829	662
57-58	441	12930	1763
58-59	873	13031	852
59-60	274	13132	1147
60-61	338	13233	843
61-62	408	13334	999
62-63	1315	13435	1652
63-64	1656	13536	1871
64-65	272	13637	1206
65-66	577	13738	736
66-67	409	13839	428
67-68	538	13940	331
68-69	168	14041	384
69-70	993	14142	1931
70-71	695	14243	788
71-72	789	14344	415
72-73	1579	14445	958
73-74	1951	14546	1618
74-75	694	14647	1904
75-76	927	14748	1701
76-77	976	14849	1162
77-78	2203	14950	3024
78-79	493	15051	1483
79-80	435	15152	1343
80-81	2062	15253	418
81-82	1130	15354	714
82-83	807	15455	1332
83-84	1872		

Kadastro:	vietovė:	Kabelių:	blokas:	sklypas:				
Žemes sklypo kadastro Nr.:	3	8	1	0	0	0	4	191

Savivaldybė:	Varenos r.
Seniūnija:	Maretkonių
Gyvenamoji vietovė:	Musteikos k.
Gatvė, namo Nr.:	SKL proj. Nr. 1077

Gretimybė	Gretimų žemes sklypo kadastro Nr.	Pastabos
1-8	3810/0004/111	
8-9	3810/0004/132	
9-12	3810/0004/174	
12-15	3810/0004/132	
15-18		Kėlas 5 m pločio
18-20	3810/0004/142	
20-21		Valstybinė žemė
21-23	3838/0002/239	
23-24	3838/0002/271	
24-25	3838/0002/270	
25-26		Valstybinė žemė
26-27	3838/0002/239	
27-154-1		Upė Musteika



Su paženklinomis vietovėje žemes sklypo ribomis, aprašytomis 2018 m. spalio mėn. 16 d. žemes sklypo paženklinimo-parodymo akte, ir nustatytu plotu sutinku:  
 Žemes sklypo savininkas(naudotojas):  
 1. Valstybės įmone Valstybinių miškų urėdija  
 Druškininkų regioninis padalinys  
 (vardas, pavardė) *Andrius Norkūnas* (parašas) (data) 2018.12.05

**UAB "ARCHIGRUPĖ"**  
 UAB "ARCHIGRUPĖ" Juridinio asmens registracijos kodas 302599419, Pavaduodamoji 164A-107, E. sausas, d. p. artumas steigėjų biurui: email.com, tel. 8 (686) 93198

Parašas:	Parašas:	Vardas ir pavardė:	Data:
<i>[Signature]</i>	<i>[Signature]</i>	ANTANAS NORKŪNAS	2018-10-16

Matavimo kvalifikacijos pažymėjimo Nr. 2M-M-607 GEO OBJEKTO KODAS: 4408-5101-2974

ŽEMĖS SKLYPO PLANAS M 1:2000

Žemės sklypo plotas 99087 m<sup>2</sup>

Žemės sklypo kadastro numeris:	kodas	blokas	sklypas
	3 8 1 0 0 0 1 0 4		

KOORDINAČIŲ ŽINIARAŠTIS

Koordinacijų sistema: LKS-94											
Taško Nr	Kodas	X	Y	Taško Nr	Kodas	X	Y	Taško Nr	Kodas	X	Y
1	R	5981914.21	523218.54	62	R	5981375.74	523257.14	123	R	5981704.40	523240.96
2	R	5981903.78	523234.48	63	R	5981388.88	523256.65	124	R	5981701.59	523255.23
3	R	5981845.67	523248.27	64	R	5981403.56	523248.99	125	R	5981709.31	523262.84
4	R	5981815.36	523235.68	65	R	5981404.83	523246.59	126	R	5981723.59	523265.97
5	R	5981777.46	523235.93	66	R	5981409.73	523243.54	127	R	5981730.45	523256.82
6	R	5981745.04	523267.21	67	R	5981412.13	523240.23	128	R	5981734.04	523246.29
7	R	5981717.72	523292.39	68	R	5981417.17	523237.84	129	R	5981729.14	523241.84
8	R	5981569.88	523361.00	69	R	5981420.85	523237.84	130	R	5981734.64	523225.09
9	R	5981359.24	523372.08	70	R	5981427.40	523230.38	131	R	5981734.64	523216.57
10	R	5981347.87	523382.63	71	R	5981430.74	523236.47	132	R	5981744.26	523210.33
11	R	5981413.34	523515.60	72	R	5981437.71	523240.17	133	R	5981744.32	523201.90
12	R	5981427.00	523512.38	73	R	5981452.43	523234.45	134	R	5981751.92	523195.42
13	R	5981504.44	523508.94	74	R	5981471.51	523230.38	135	R	5981762.41	523208.18
14	R	5981569.14	523492.67	75	R	5981477.38	523228.95	136	R	5981781.04	523206.44
15	R	5981581.62	523487.91	76	R	5981481.39	523220.59	137	R	5981786.49	523194.68
16	R	5981571.92	523516.11	77	R	5981479.92	523210.94	138	R	5981792.24	523190.09
17	R	5981575.37	523551.51	78	R	5981470.33	523191.11	139	R	5981794.01	523193.99
18	R	5981569.54	523581.19	79	R	5981474.55	523188.56	140	R	5981796.27	523196.41
19	R	5981431.82	523577.86	80	R	5981479.00	523188.82	141	R	5981799.08	523197.56
20	R	5981434.92	523673.88	81	R	5981494.42	523202.51	142	R	5981818.39	523197.44
21	R	5981321.67	523677.73	82	R	5981505.72	523202.30	143	R	5981823.57	523191.50
22	R	5981305.36	523553.99	83	R	5981510.19	523195.58	144	R	5981827.30	523189.68
23	R	5981299.55	523555.11	84	R	5981502.96	523178.31	145	R	5981837.21	523190.84
24	R	5981298.47	523544.25	85	R	5981503.77	523173.72	146	R	5981844.46	523205.31
25	R	5981297.67	523533.19	86	R	5981510.89	523171.99	147	R	5981826.90	523212.68
26	R	5981290.87	523441.52	87	R	5981517.73	523176.58	148	R	5981831.61	523229.03
27	R	5981283.87	523417.09	88	R	5981525.91	523192.73	149	R	5981842.59	523232.83
28	R	5981288.97	523415.32	89	R	5981535.10	523203.80	150	R	5981872.81	523231.63
29	R	5981289.85	523411.05	90	R	5981553.73	523219.76	151	R	5981879.18	523218.22
30	R	5981291.39	523397.21	91	R	5981567.15	523213.62	152	R	5981892.51	523216.60
31	R	5981296.14	523388.39	92	R	5981567.35	523201.90	153	R	5981896.08	523214.43
32	R	5981296.47	523383.16	93	R	5981567.99	523200.99	154	R	5981900.94	523219.66
33	R	5981297.21	523381.39	94	R	5981572.34	523203.46				
34	R	5981312.66	523373.28	95	R	5981579.07	523204.56				
35	R	5981323.11	523372.89	96	R	5981588.31	523209.67				
36	R	5981327.23	523369.61	97	R	5981593.16	523208.60				
37	R	5981329.54	523366.52	98	R	5981595.83	523205.12				
38	R	5981329.83	523362.93	99	R	5981595.52	523189.60				
39	R	5981327.83	523359.35	100	R	5981591.01	523175.62				
40	R	5981328.07	523355.98	101	R	5981584.92	523167.43				
41	R	5981332.09	523348.52	102	R	5981582.59	523166.41				
42	R	5981331.92	523340.95	103	R	5981588.28	523156.02				
43	R	5981328.80	523334.80	104	R	5981606.19	523162.12				
44	R	5981329.46	523332.95	105	R	5981611.85	523178.88				
45	R	5981331.18	523332.86	106	R	5981619.39	523182.49				
46	R	5981340.78	523330.38	107	R	5981627.99	523189.23				
47	R	5981348.07	523330.19	108	R	5981635.80	523200.18				
48	R	5981355.53	523314.80	109	R	5981644.74	523199.06				
49	R	5981368.02	523309.11	110	R	5981661.93	523194.18				
50	R	5981370.30	523304.70	111	R	5981671.39	523179.55				
51	R	5981367.25	523300.05	112	R	5981678.67	523181.72				
52	R	5981365.27	523292.81	113	R	5981690.05	523191.87				
53	R	5981362.47	523288.99	114	R	5981701.87	523192.20				
54	R	5981351.02	523279.91	115	R	5981711.32	523186.24				
55	R	5981356.93	523272.84	116	R	5981718.46	523184.47				
56	R	5981357.13	523269.87	117	R	5981716.67	523190.09				
57	R	5981362.28	523264.77	118	R	5981713.60	523196.04				
58	R	5981363.23	523260.46	119	R	5981711.14	523192.07				
59	R	5981370.14	523255.13	120	R	5981696.75	523197.81				
60	R	5981370.62	523252.43	121	R	5981692.52	523214.55				
61	R	5981371.98	523255.74	122	R	5981695.87	523231.74				
Žemės sklypo centro koordinatės				Darbo LitPOS laikas							
Koordinacijų sistema		Koordinatės X/Y		Data	2018-10-16						
Valstybinė LKS-1994		X=5981542 Y=523286		Prisijungta	13.00						
				Atsijungta	14.00						
Žiniaraštį sudarė		ANTANAS STEPULAITIS		2M-M-607		2018-10-16					
		v pavarde		kval paž. nr.		parašas data					

Užrašyta 18 Lietuvos Respublikos administracinių nusizengimų kodekso 112 straipsniu. Nuolatinių žemėsnaudos riboženčių surašymas arba sugadintas užrašytas bandų nuo žemėsnaudos riboženčių surašymo metu.



Duomenys apie žemės sklypui nustatytas specialiąsias žemės naudojimo sąlygas			
Eilės Nr.	Specialiosios žemės naudojimo sąlygos kodas	Specialiosios žemės naudojimo sąlygos pavadinimas	Teritorijos, kurioje turi būti taikoma specialioji žemės naudojimo sąlyga, plotas, m <sup>2</sup>
1	2	II. Keliu apsaugos zonos	363
2	6	VI. Elektros linijų apsaugos zonos	4007
3	26	XXVI. Miško naudojimo apribojimai	99087
4	30	XXX. Pelkes ir šaltiniai	24578
5	34	XXXIV. Nacionaliniai ir regioniniai parkai	273
6	53	L.III. Valstybinių (nacionalinių ir regioninių) parkų apsaugos zonos	99087
7	63	XXIX. Paviršinio vandens telkinių apsaugos zonos	35976
8	64	XXIX. Paviršinio vandens telkinių pakrantes apsaugos juostos	4485

Duomenys apie žemės sklypo servitutus			
Eilės Nr.	Servituto kodas	Nekilnojamojo turto registre įrašyto ar teritorijų planavimo dokumente nustatyto servituto pavadinimas ir rūšis	Servituto plotas, m <sup>2</sup>
-	-	-	-



## ŽEMĖS SKLYPO PLANAS M 1:2000

Žemės sklypo plotas 40480 m<sup>2</sup>

Žemės sklypo kadastro numeris:	kodas		blokas		sklypas	
	3	8	1	0	0	0

### KOORDINAČIŲ ŽINIARAŠTIS

Koordinatų sistema: LKS-94							
Taško Nr.	Kodas	X	Y	Taško Nr.	Kodas	X	Y
1	R	5981618.61	523114.81	36	R	5981438.06	523233.60
2	R	5981622.25	523153.48	37	R	5981436.33	523232.71
3	R	5981622.59	523157.16	38	R	5981434.39	523230.62
4	R	5981624.49	523177.28	39	R	5981430.23	523223.09
5	R	5981617.32	523174.15	40	R	5981423.92	523223.09
6	R	5981610.44	523156.87	41	R	5981420.45	523229.04
7	R	5981604.31	523153.26	42	R	5981415.82	523231.84
8	R	5981589.81	523149.64	43	R	5981408.16	523235.47
9	R	5981585.40	523149.48	44	R	5981405.56	523239.07
10	R	5981574.18	523169.29	45	R	5981387.31	523250.71
11	R	5981581.05	523172.29	46	R	5981376.84	523251.10
12	R	5981585.60	523178.40	47	R	5981375.64	523247.20
13	R	5981589.54	523190.60	48	R	5981365.36	523244.51
14	R	5981589.86	523202.45	49	R	5981364.48	523251.91
15	R	5981580.64	523198.74	50	R	5981357.84	523257.04
16	R	5981574.37	523197.71	51	R	5981356.80	523261.75
17	R	5981568.69	523194.48	52	R	5981351.29	523267.21
18	R	5981564.11	523195.92	53	R	5981344.83	523277.64
19	R	5981561.38	523200.04	54	R	5981345.34	523283.30
20	R	5981561.37	523209.88	55	R	5981358.37	523293.17
21	R	5981554.69	523213.09	56	R	5981361.72	523302.54
22	R	5981530.84	523189.52	57	R	5981363.15	523304.73
23	R	5981522.94	523172.26	58	R	5981351.17	523310.19
24	R	5981511.99	523165.82	59	R	5981344.28	523324.19
25	R	5981497.55	523168.13	60	R	5981339.88	523324.19
26	R	5981497.08	523179.00	61	R	5981331.08	523326.69
27	R	5981502.44	523195.09	62	R	5981327.51	523325.88
28	R	5981496.65	523196.47	63	R	5981323.24	523329.93
29	R	5981481.42	523182.95	64	R	5981322.66	523335.97
30	R	5981473.04	523182.47	65	R	5981325.95	523342.45
31	R	5981462.08	523188.57	66	R	5981326.06	523347.07
32	R	5981474.13	523212.76	67	R	5981322.18	523354.26
33	R	5981475.01	523218.26	68	R	5981321.71	523360.72
34	R	5981473.20	523223.79	69	R	5981323.70	523364.26
35	R	5981450.81	523229.03	70	R	5981321.13	523366.80
Žemės sklypo centro koordinatės				Darbo LitPOS laikas			
Koordinatų sistema		Koordinatės X/Y		Data		2018-10-16	
Valstybinė LKS-1994		X=5981360 Y=523189		Prisijungta		15:00	
				Atsijungta		16:30	
Žiniaraštį sudarė: ANTANAS STEPULAITIS				2M-M-607 2018-10-16			
v. pavardė				kval. paž. nr. parašas data			

Ištrauka iš Lietuvos Respublikos administracinių nusižengimų kodekso:  
112 straipsnis. Nuolatinių žemėnaudos riboženklų sunaikinimas arba sugadinimas  
užtraukia baudą nuo septyniadesimt iki vieno šimto keturiasdesimt eurų.



\* 2 0 9 2 3 5 5 5 4 1 \*

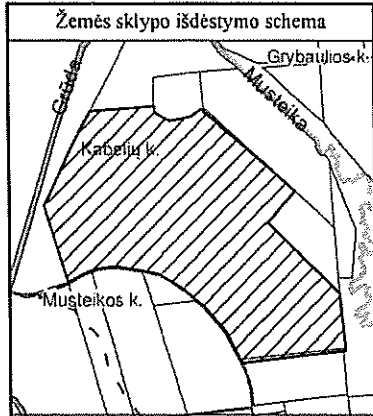
Taško Nr.	Kodas	X	Y	Taško Nr.	Kodas	X	Y
71	R	5981316.58	523366.62	78	R	5981283.82	523410.60
72	R	5981310.88	523367.48	79	R	5981283.51	523412.95
73	R	5981296.65	523374.27	80	R	5981264.41	523277.30
74	R	5981292.29	523377.60	81	R	5981254.44	523146.59
75	R	5981290.55	523381.78	82	R	5981261.48	523146.00
76	R	5981290.23	523386.70	83	R	5981394.57	523135.15
77	R	5981283.48	523398.69	84	R	5981570.94	523118.64

#### Duomenys apie žemės sklypui nustatytas specialiąsias žemės naudojimo sąlygas

Eilės Nr.	Specialiosios žemės naudojimo sąlygos kodas	Specialiosios žemės naudojimo sąlygos pavadinimas	Teritorijos, kurioje turi būti taikoma specialioji žemės naudojimo sąlyga, plotas, m <sup>2</sup>
1	6	VI. Elektros linijų apsaugos zonos	3799
2	26	XXVI. Miško naudojimo apribojimai	40480
3	30	XXX. Pelkės ir šaltiniai	7001
4	53	LIII. Valstybinių (nacionalinių ir regioninių) parkų apsaugos zonos	40480
5	63	XXIX. Paviršinio vandens telkinių apsaugos zonos	28655
6	64	XXIX. Paviršinio vandens telkinių pakrantės apsaugos juostos	2527

#### Duomenys apie žemės sklypo servitutus

Eilės Nr.	Servituto kodas	Nekilnojamojo turto registre įrašyto ar teritorijų planavimo dokumente nustatyto servituto pavadinimas ir rūšis	Servituto plotas, m <sup>2</sup>
-	-	-	-



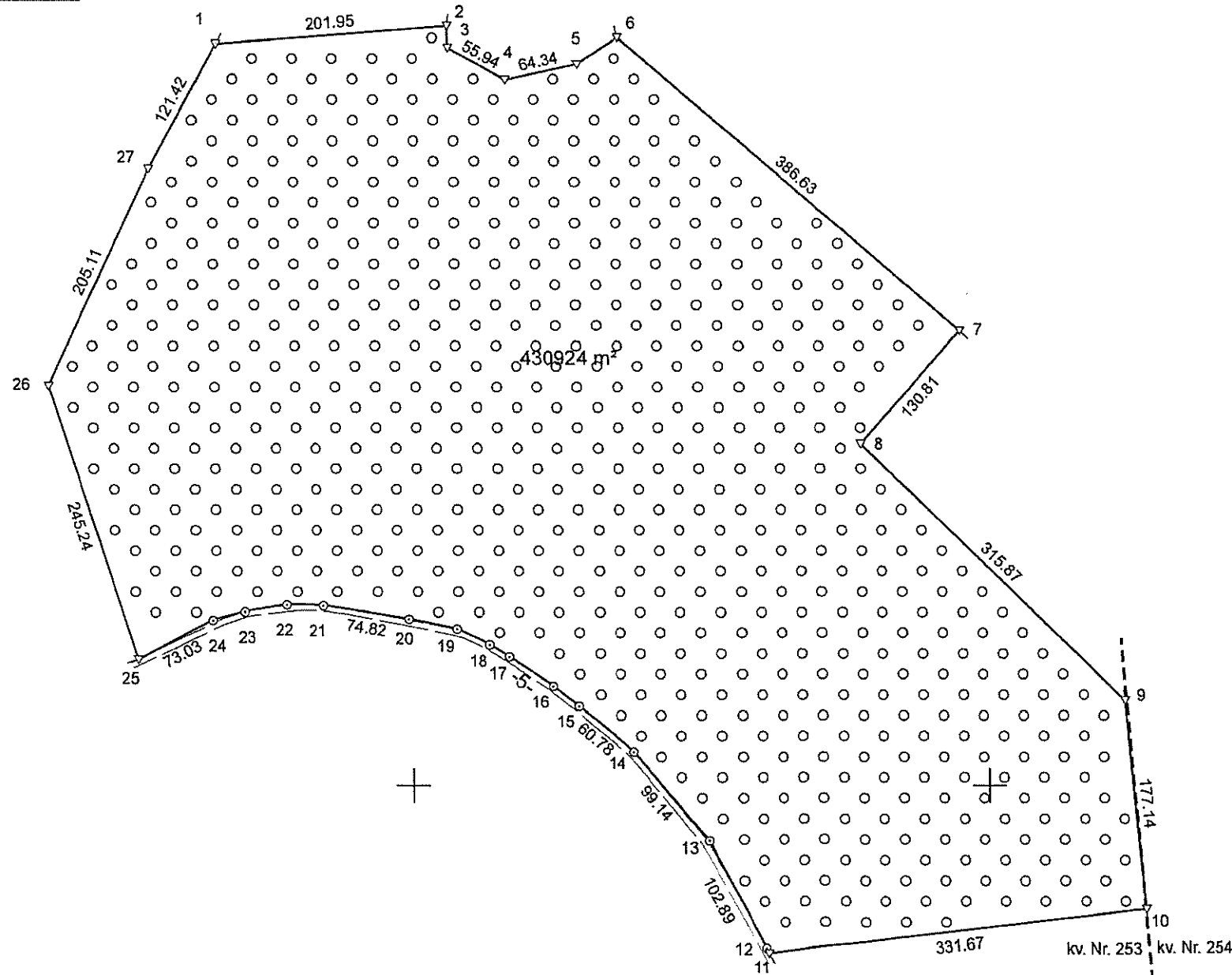
# ŽEMĖS SKLYPO PLANAS M 1:5000

Sklypo plotas 430924 m<sup>2</sup>

Kadastro:	vietovė	Kabelių	blokas	sklypas
Žemės sklypo kadastro Nr.	3	8	1	0 0 0 0 4
				1 8 9

Savivaldybė	Varenos r.
Seniūnija	Marcinkonių
Gyvenamoji vietovė	Musteikos k.
Gatvė, namo Nr.	Skł. proj. Nr. 1079

Gretimybė	Gretimo žemės sklypo kadastro Nr.	Pastabos
1-2	3810/0004:119	
2-6		Valstybinė žemė
6-7	3810/0004:118	
7-9	3810/0004:131	
9-10		Valstybinė žemė proj. Nr. 1078
10-11	3810/0004:98	
11-25		kelias 5 m pločio
25-27-1	3810/0004:163	



Linijų ilgiai	
2-3	18.81
5-6	41.88
11-12	5.13
15-16	27.80
16-17	45.83
17-18	20.01
18-19	30.81
19-20	42.38
21-22	32.07
22-23	37.43
23-24	27.98

Su paženkintomis vietovėje žemės sklypo ribomis, aprašytomis 2018 m. spalio mėn. 16 d. žemės sklypo paženklinimo-parodymo akte, ir nustatytu plotu sutinku:  
Žemės sklypo savininkas(naudotojas):

1. Valstybės įmonė Valstybinių miškų urėdija  
Druskininkų regioninis padalinys

(vardas, pavardė)

Miško želdinimo ir apsaugos inžinierius  
*Audrius Norkūnas*

*A. Norkūnas* 2018.12.05  
(parašas) (data)

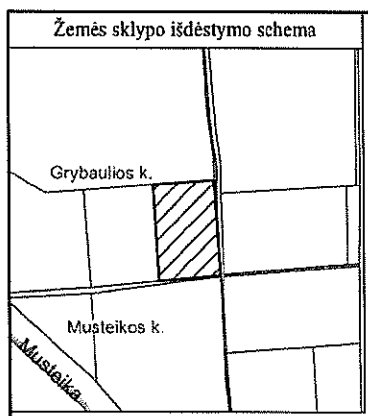
## UAB "ARCHIGRUPĖ"

Povilas Maziliauskas, 2M-M-2301, Raudondvario pl. 164A, Kaunas, maziliauskas.povilas@gmail.com, tel. 866600001

Pareigos	Parašas	Vardas ir pavardė	Data
Matininkas	<i>[Signature]</i>	POVILAS MAZILIAUSKAS	2018-10-16

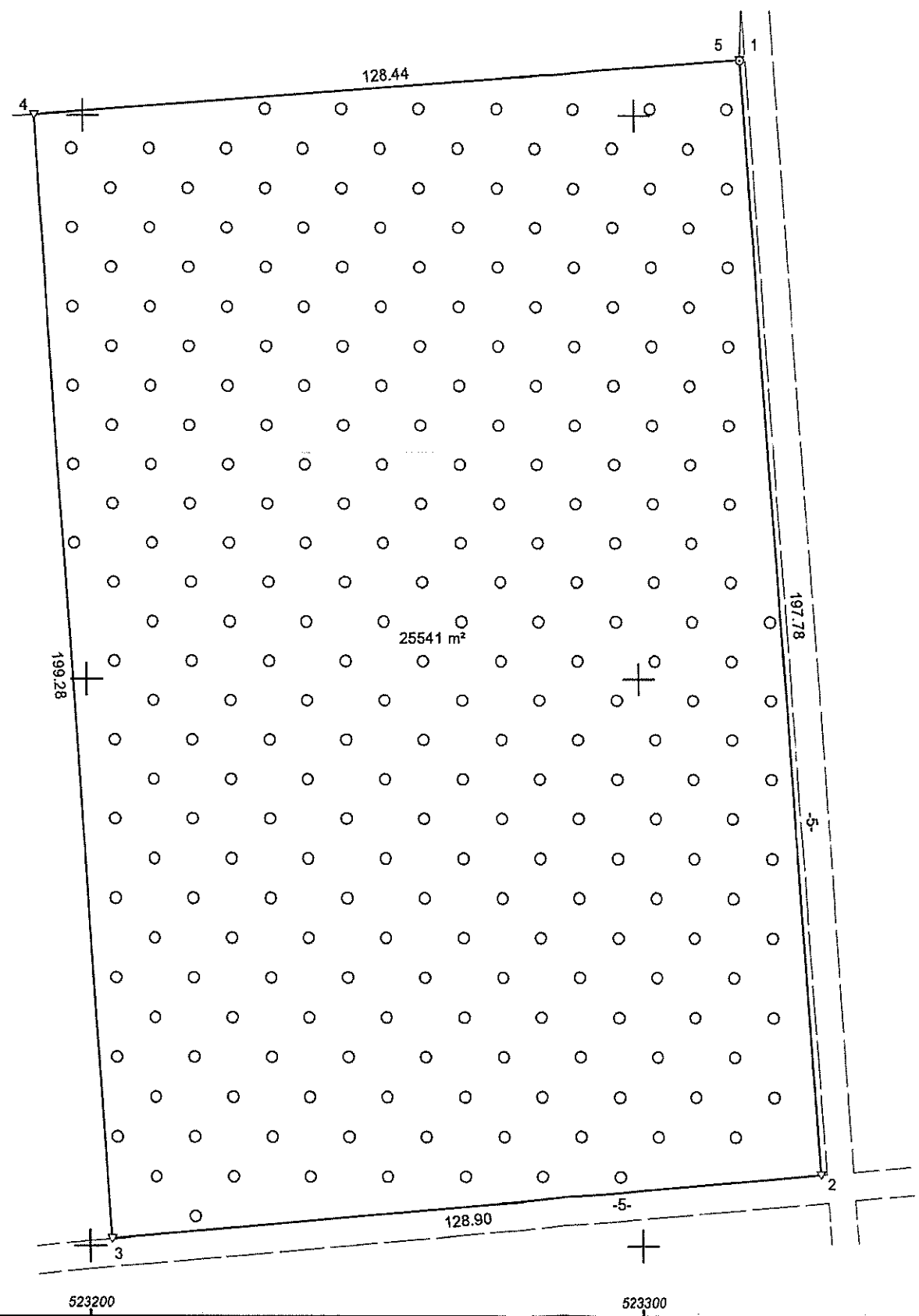
Matininko kvalifikacijos pažymėjimo Nr.: 2M-M-2301 GEO OBJEKTO KODAS: 4400-5/12-2422





# ŽEMĖS SKLYPO PLANAS M 1:1000

Sklypo plotas 25541 m<sup>2</sup>



Kadastro:	vietovė	Kabelių	blokas	sklypas
Žemės sklypo kadastro Nr.	3	8	1	0 0 0 0 4 1 9 0

Savivaldybė	Varėnos r.
Seniūnija	Marcinkonių
Gyvenamoji vietovė	Grybailios k.
Gatvė, namo Nr.	Skł proj. Nr. 1120

Gretimybė	Gretimo žemės sklypo kadastro Nr.	Pastabos
1-3		kelias 5 m pločio
3-4	3810/0004: 136	
4-5-1	3810/0004: 151	



5982895

5982300

Linijų ilgiai
5-1 0.01

Su paženklintomis vietovėje žemės sklypo ribomis, aprašytomis 2018 m. spalio mėn. 16 d. žemės sklypo paženklinimo-parodymo akte, ir nustatytu plotu sutinku:  
Žemės sklypo savininkas(naudotojas):

I. Valstybės įmonė Valstybinių miškų urėdija  
Druskininkų regioninis padalinys

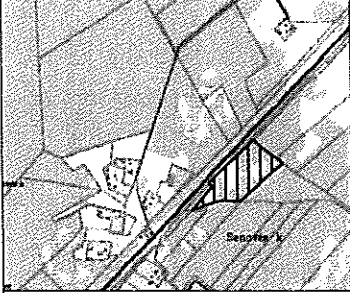
Miško želdinimo ir apsaugos inžinierius  
(vardas, pavardė) *Audrius Norkūnas*

*(Signature)* 2018.12.03  
(parašas) (data)

<b>UAB "ARCHIGRUPĖ"</b>			
<small>UAB "ARCHIGRUPĖ" Juridinių asmenų registras. Įmonės kodas 302509419, Kauno dvario pl. 16A-207, Kaunas, el. p. antanas.steplaitis@gmail.com, tel. 8 666 93198</small>			
Pareigos	Parašas	Vardas ir pavardė	Data
Matininkas	<i>(Signature)</i>	ANTANAS STEPLAITIS	2018-10-16
Matininko kvalifikacijos pažymėjimo Nr.: 2M-M-607		GEO OBJEKTO KODAS: 4400-5099-9567	

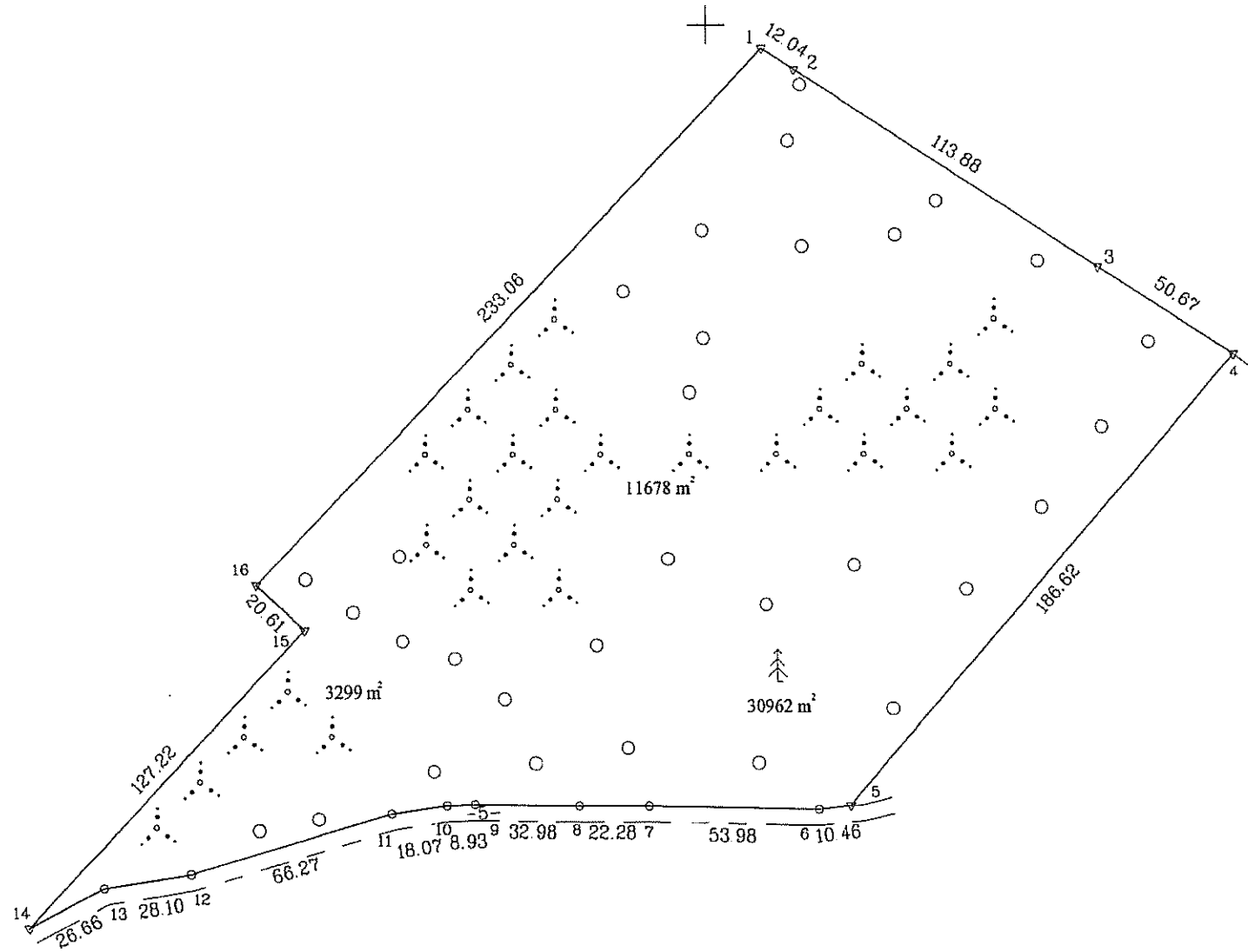


Žemės sklypo išdėstymo schema



# ŽEMĖS SKLYPO PLANAS M 1:2000

Sklypo plotas 45939 m<sup>2</sup>



516200  
5979800



Kadastro vietovės pavadinimas	Kabelių		
Žemės sklypo kadastro numeris	kodas	blokas	sklypas
	38100005		169

Gatvė. namo Nr.	skl. proj. 1113
Kaimas (miestelis)	Senovės
Seniūnija	Marcinkonių
Miestas (rajonas)	Varėnos
Apskritis	Alytaus

Gretimybė	Gretimo žemės sklypo kadastro Nr.	Pastabos
1-2		Valstybės žemė
2-3	3810/0005:26	Privati žemė
3-4	3810/0005:199	Privati žemė
4-5		Valstybės žemė
5-14		Valstybės žemė, kelias 5 m. pločio
14-16	3810/0005:241	Privati žemė
16-1	3810/8001:1	Valstybės žemė

Su pagal 2018. m. 10 mėn. 16 d. atliktą žemės sklypo ribų pažėklinimą-parodymą parengtame žemės sklypo plane išbraižytomis ribomis ir apskaičiuotu žemės sklypo plotu sutinku:

VĮ "Valstybinė miškų urėdija" Miško želdinimo ir apsaugos skyrius  
 Druskininkų regioninis padalinys Audrius Morkūnas  
 (žemės sklypo savininko (esamojo arba būsimąjo) vardas, pavardė) (parašas) (data) 2018.12.05

Nacionalinė žemės tarnyba prie žemės ūkio ministerijos Varėnos skyrius

Patikrino: .....  
 Suderino: .....

A.V.

**UAB "ARCHIGRUPĖ"**  
i.k. 302509419

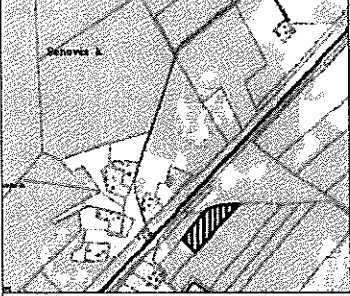
LIETUVOS RESPUBLIKA  
UAB "ARCHIGRUPĖ"

Pareigos	Parašas	Vardas, pavardė	Data
Matininkas	<i>[Signature]</i>	Žana Kaliūniene	2018-10-18

Matininko kvalifikacijos pažymėjimo Nr.: 2M-M-2558



Žemės sklypo išdėstymo schema



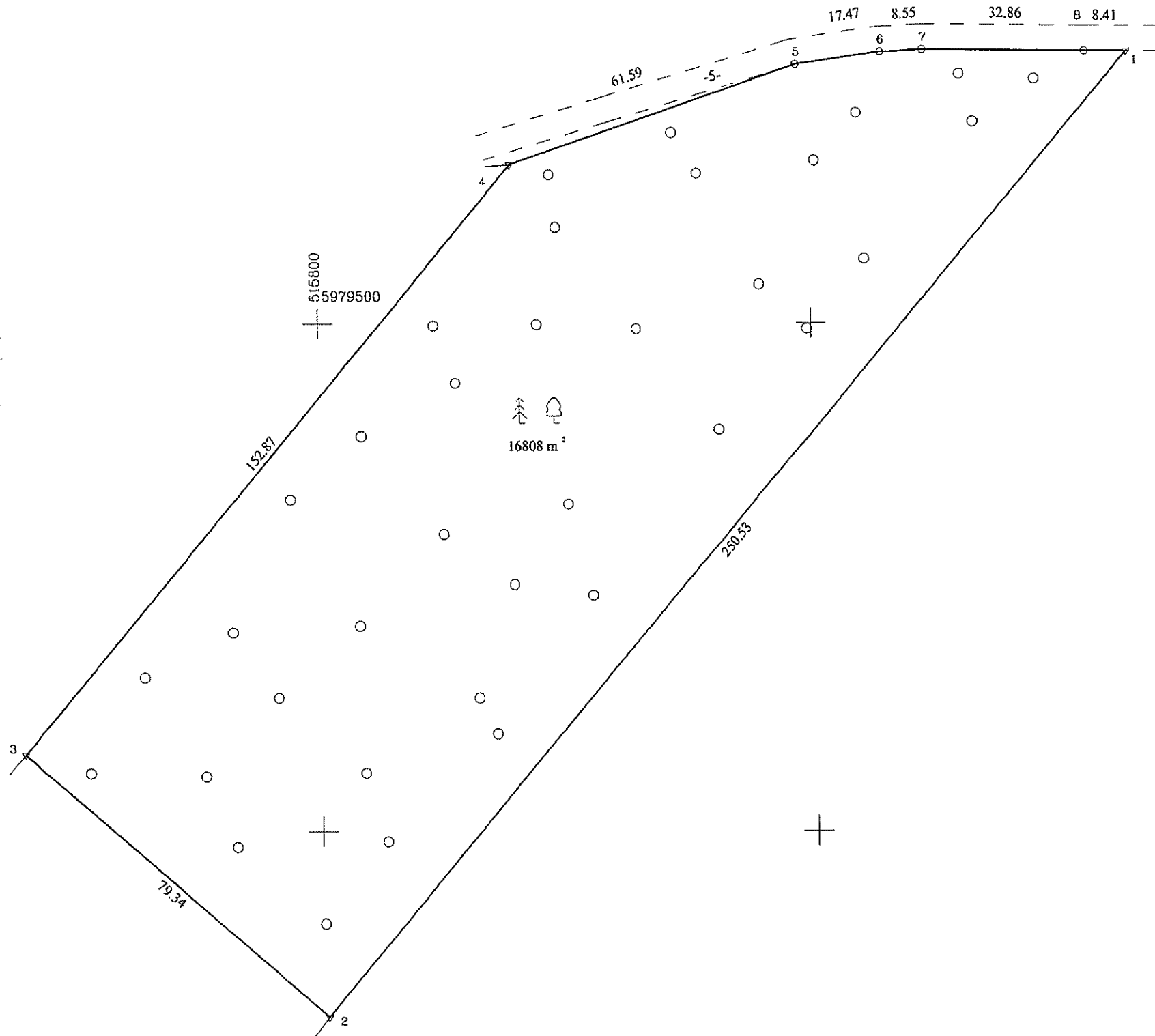
# ŽEMĖS SKLYPO PLANAS M 1:1000

Sklypo plotas 16808 m<sup>2</sup>

Kadastro vietovės pavadinimas	Kabelių								
Žemės sklypo kadastro numeris	kodas			blokas			sklypas		
	3	8	1	0	0	0	5	1	7

Gatvė, namo Nr.	skl. proj. 1114
Kaimas (miestelis)	Senovės
Seniūnija	Marcinkonių
Miestas (rajonas)	Varėnos
Apskritis	Alytaus

Gretimybė	Gretimo žemės sklypo kadastro Nr.	Pastabos
1-2	3810/0005:207	Privati žemė
2-3	3810/0005:33	Privati žemė
3-4	3810/0005:221	Privati žemė
4-1		Valstybės žemė, kelias 5 m. pločio



Su pagal 2018 m. 10 mėn. 16 d. atliktą žemės sklypo ribų pažėklinimą-parodymą parengtame žemės sklypo plane išbraižytomis ribomis ir apskaičiuotu žemės sklypo plotu sutinku:

VĮ "Valstybinė miškų urėdija"  
 Druskininkų regioninis padalinys  
 (žemės sklypo savininko (esamojo arba būsimąjo) vardas, pavardė) *Audrius N. (parašas)* 2018.12.05 (data)

Nacionalinė žemės tarnyba prie Žemės ūkio ministerijos Varėnos skyrius

Patikrino: .....  
 Suderino: .....  
 (pareigos) (parašas) (vardas, pavardė) (data)

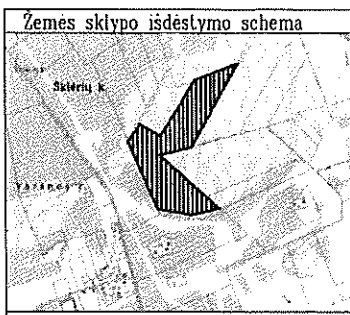
A.V.

**UAB "ARCHIGRUPĖ"**  
į.k. 302509419

Pareigos	Parašas	Vardas, pavardė	Data
Matininkas	<i>[Signature]</i>	Žana Kaliūnienė	2018-10-18

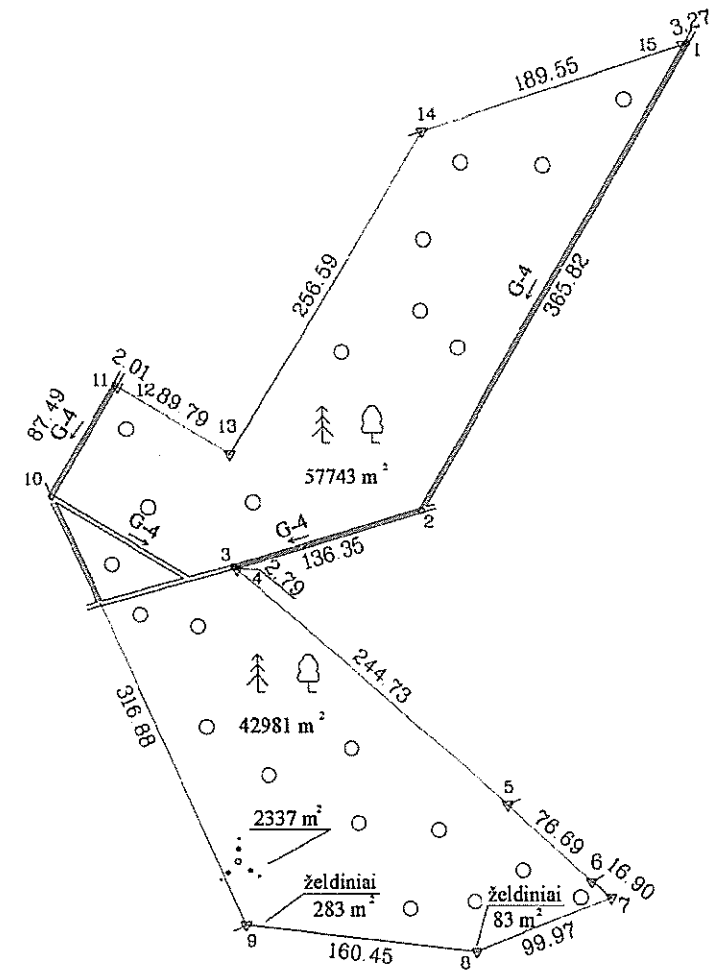
Matininko kvalifikacijos pažymėjimo Nr.: 2M-M-2558






# ŽEMĖS SKLYPO PLANAS M 1:5000

Sklypo plotas 103427 m<sup>2</sup>



514500  
5982500



Kadastro vietovės pavadinimas	Kabelių								
Žemės sklypo kadastro numeris	kodas			blokas			sklypas		
	3	8	1	0	0	0	0	6	278

Gatvė, namo Nr.	skl. proj. 1119
Kaimas (miestelis)	Šklėrių
Seniūnija	Marcinkonių
Miestas (rajonas)	Varėnos
Apskritis	Alytaus

Gretimybė	Gretimo žemės sklypo kadastro Nr.	Pastabos
1-2	3810/0006:81	Privati žemė
2-5	3810/0006:142	Privati žemė
5-6	3810/0006:100	Privati žemė
6-7	3810/0006:32	Privati žemė
7-9	3810/0006:223	Privati žemė
9-10	3810/0006:30	Privati žemė
10-11	3810/0006:108	Privati žemė
11-14	3810/0006:71	Privati žemė
14-15	3810/0006:12	Privati žemė
15-1	3810/0006:84	Privati žemė

Su pagal 2018 m. 10 mėn. 16 d. ir 2018 m. 10 mėn. 18 d. atliktą žemės sklypo ribų pažėklinimą-parodymą parengtame žemės sklypo plane išbraižytais ribomis ir apskaičiuotu žemės sklypo plotu sutinku:

VĮ "Valstybinė miškų urėdija"  
Druskininkų regioninis padalinys  
(žemės sklypo savininko (esamojo arba būsimąjo) vardas, pavardė) *Andrius Norkevičius* (parašas) 2018.12.25 (data)

Nacionalinė žemės tarnyba prie Žemės ūkio ministerijos Varėnos skyrius

Patikrino: .....  
Suderino: .....  
(pareigos) (parašas) (vardas, pavardė) (data)

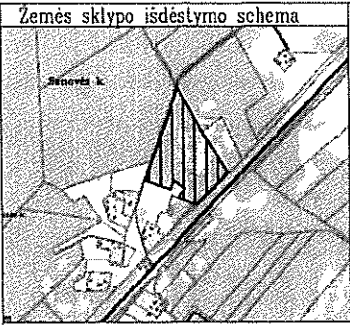
A V

**UAB "ARCHIGRUPĖ"**  
į.k. 302509419

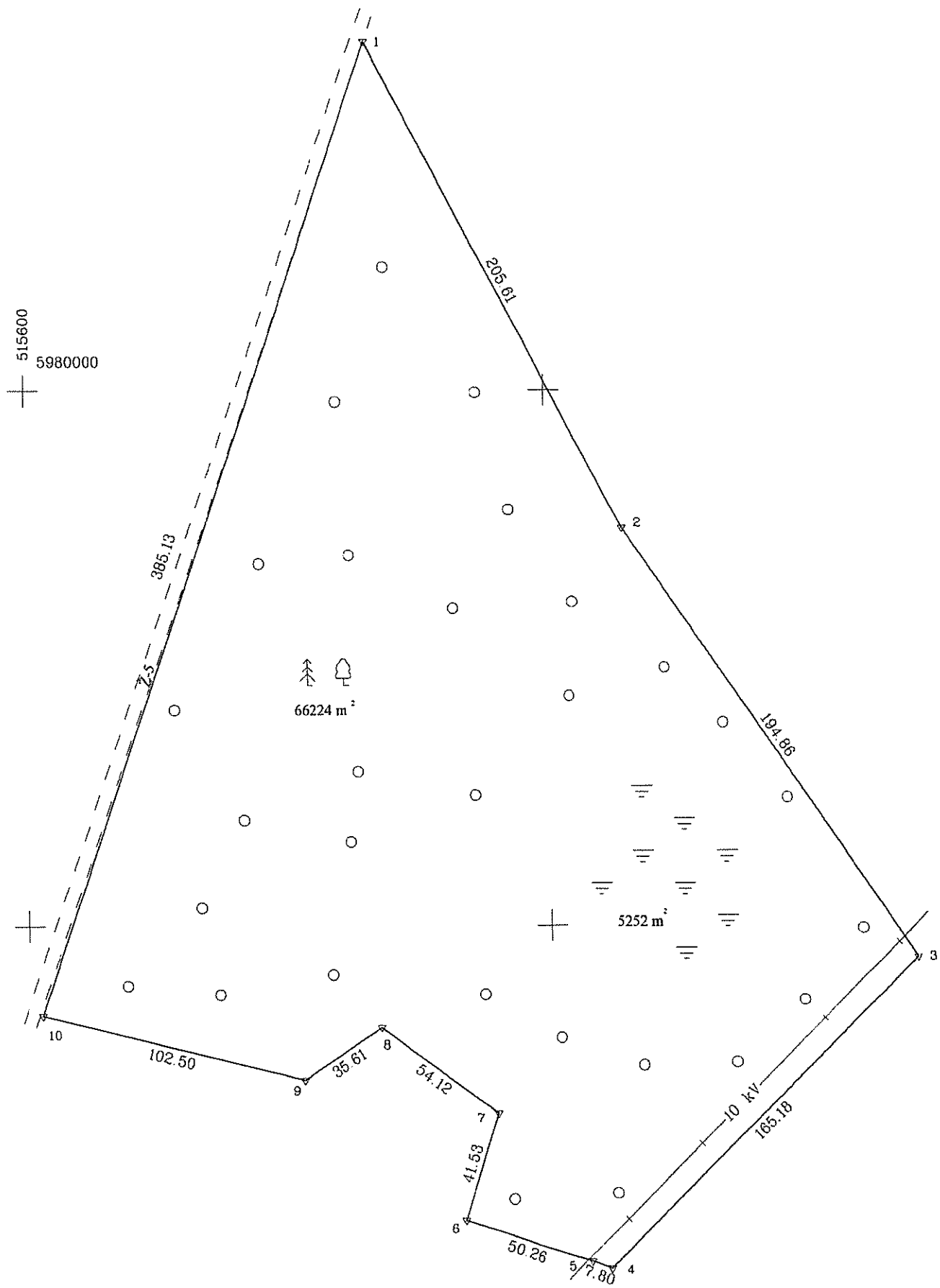
Pareigos	Parašas	Vardas, pavardė	Data
Matininkas	<i>[Signature]</i>	Zana Kaliūnienė	2018.10.18

Matininko kvalifikacijos pažymėjimo Nr.: 2M-M-2558





ŽEMĖS SKLYPO PLANAS M 1:2000  
Sklypo plotas 71476 m<sup>2</sup>



Kadastro vietovės pavadinimas	Kabelių		
Žemės sklypo kadastro numeris	kodas	blokas	sklypas
	38100006	0006	249

Gatvė, namo Nr.	skl. proj. 1112
Kaimas (miestelis)	Senovės
Seniūnija	Marcinkonių
Miestas (rajonas)	Varėnos
Apskritis	Alytaus

Gretinyste	Gretimo žemės sklypo kadastro Nr.	Pastabos
1-2	3810/0006:73	Privati žemė
2-3	3810/0006:68	Privati žemė
3-4	3810/8001:1	Valstybės žemė
4-5		Valstybės žemė
5-6	3810/0006:210	Privati žemė
6-10		Valstybės žemė
10-1		Valstybės žemė, kelias 5 m pločio

Su pagal 2018 m. 10 mėn. 16 d. atliktą žemės sklypo ribų pažėklinimą-parodymą parengtame žemės sklypo plane išbraižytomis ribomis ir apskaičiuotu žemės sklypo plotu sutinku:

VĮ "Valstybinė miškų urėdija" (pareigos) *Audrius Norikėnas* (parašas) 2018.12.05 (data)

Miško želdinimo ir apsaugos uždarėjas

Nacionalinė žemės tarnyba prie Žemės ūkio ministerijos Varėnos skyrius

Patikrino: \_\_\_\_\_  
Suderino: \_\_\_\_\_  
(pareigos) (parašas) (vardas, pavardė) (data)

A.V.

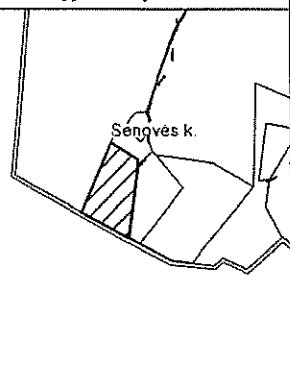
**UAB "ARCHIGRUPĖ"**  
į.k. 302509419

Pareigos	Parašas	Vardas, pavardė	Data
Matininkas	<i>[Signature]</i>	Žana Kaliūnienė	2018-10-18

Matininko kvalifikacijos pažymėjimo Nr.: 2M-M-2558

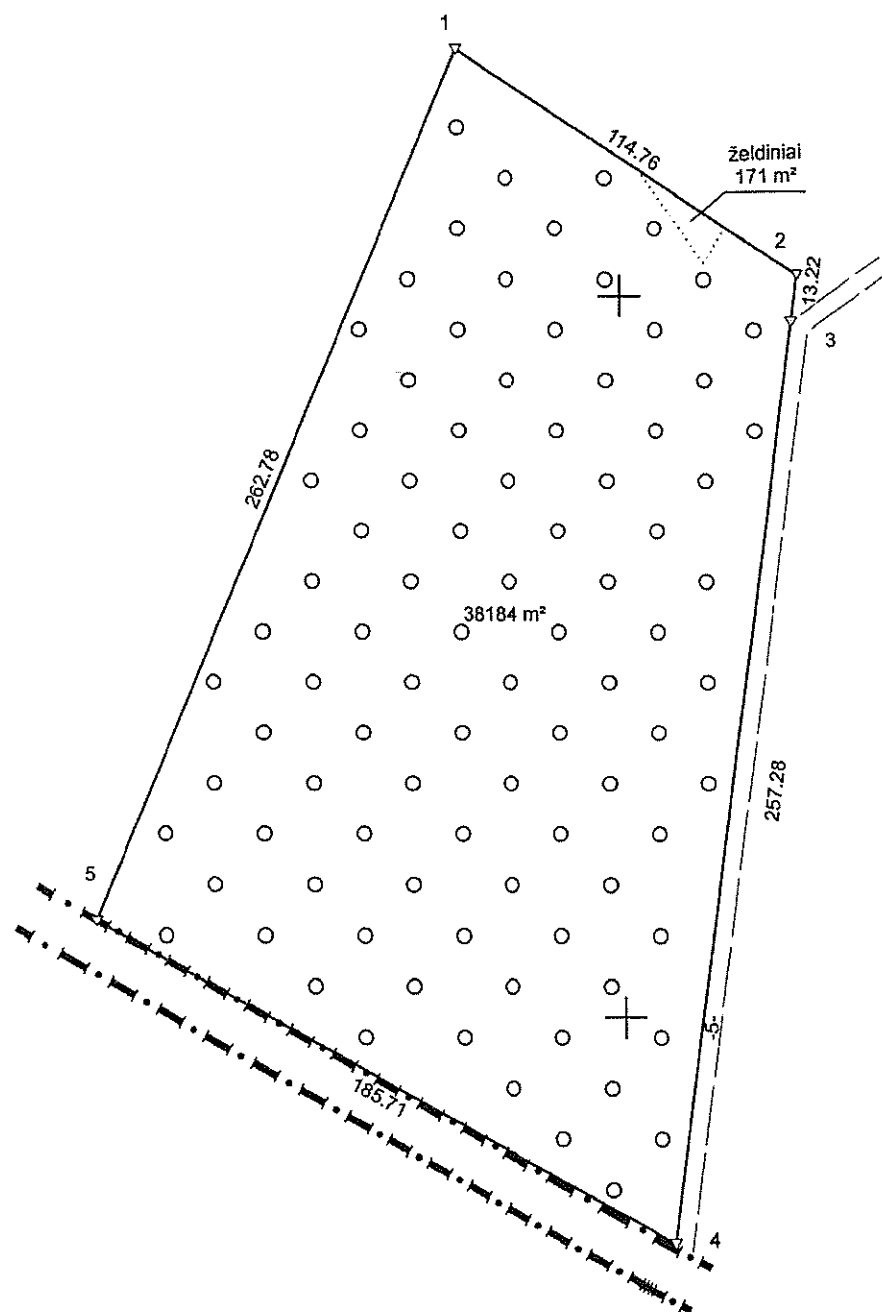


Žemės sklypo išdėstymo schema



# ŽEMĖS SKLYPO PLANAS M 1:2000


Sklypo plotas 38355 m<sup>2</sup>



Kadastro:	vietovė	Kabelių	blokas	sklypas
Žemės sklypo kadastro Nr.			3 8 1 0 0 0 0 6	2 7 6

Savivaldybė	Varėnos r.
Seniūnija	Marcinkonių
Gyvenamoji vietovė	Senovės k.
Gatvė, namo Nr.	Skl. proj. Nr. 1082

Gretimybė	Gretimo žemės sklypo kadastro Nr.	Pastabos
1-3		Valstybinė žemė
3-4		Kelias 5 m pločio
4-5	3898/6666:1	
5-1	3810/0006:245	



Su paženklintomis vietovėje žemės sklypo ribomis, aprašytomis 2018 m. spalio mėn. 16 d. žemės sklypo paženklavimo-parodymo akte, ir nustatytu plotu sutinku:

Žemės sklypo savininkas(naudotojas):

1. Valstybės įmonė Valstybinių miškų urėdija  
Druskininkų regioninis padalinys

Miško želdinimo ir apsaugos inžinierius  
(vardas, pavardė) *Audrius Norkūnas*

*[Signature]* 2018.12.05  
(parašas) (data)

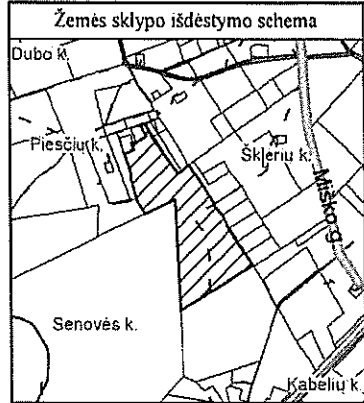
## UAB "ARCHIGRUPĖ"

UAB "ARCHIGRUPĖ" Juridinių asmenų registras. Įmonės kodas 302509419, Rašedondvario pl. 164A-307, Kaunas, el. p. antanas.steplaitis@gmail.com, tel. +370 686 92198

Pareigos	Parašas	Vardas ir pavardė	Data
Matininkas	<i>[Signature]</i>	ANTANAS ŠTEPULAITIS	2018-10-16

Matininko kvalifikacijos pažymėjimo Nr.: 2M-M-607 GEO OBJEKTO KODAS: 4400-5101-3606





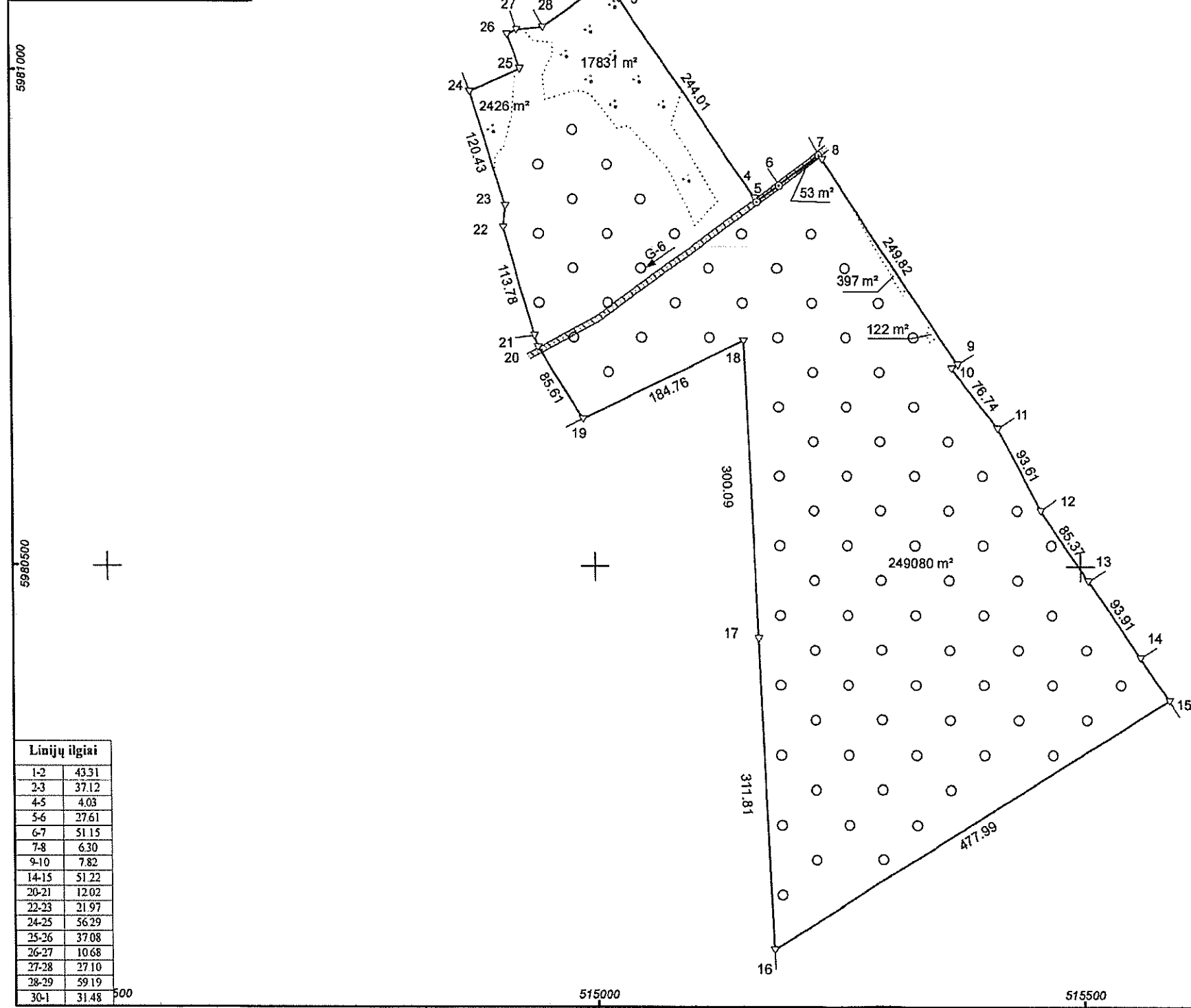
# ŽEMĖS SKLYPO PLANAS M 1:5000

Sklypo plotas 269908 m<sup>2</sup>

Kadastro:	vietovė	Kabelių	blokas	sklypas
Žemės sklypo kadastro Nr.			3 8 1 0 0 0 0 6	2 7 4

Savivaldybė	Varėnos r.
Seniūnija	Marcinkonių
Gyvenamoji vietovė	Senovės k.
Gatvė, namo Nr.	Skł. proj. Nr. 1081

Gretimybė	Gretimo žemės sklypo kadastro Nr.	Pastabos
1-3	3810/0006:175	
3-6	3810/0006:176	
6-7	3810/0006:180	
7-9	3810/0006:215	
9-11	3810/0006:246	
11-12	3810/0006:111	
12-13	3810/0006:110	
13-14	3810/0006:112	
14-15	3810/0006:120	
15-16	3810/0006:150	
16-19	3810/0006:253	
19-21		Valstybinė žemė.
21-24	3810/0006:173	
24-27	3810/0006:258	
27-28		Valstybinė žemė.
28-30	3810/0006:187	
30-1		Kelias 5 m pločio.



Linijų ilgiai	
1-2	43.31
2-3	37.12
4-5	4.03
5-6	27.61
6-7	51.15
7-8	6.30
9-10	7.82
14-15	51.22
20-21	12.02
22-23	21.97
24-25	56.29
25-26	37.08
26-27	10.68
27-28	27.10
28-29	59.19
30-1	31.48

Su paženklintomis vietovėse žemės sklypo ribomis, aprašytomis 2018 m. spalio mėn. 16 d. žemės sklypo paženklavimo-parodymo akte, ir nustatytu plotu sutinku:

Žemės sklypo savininkas(naudotojas):  
 I. Valstybės įmonė Valstybinių miškų urėdija  
 Druskininkų regioninis padalinys  
 (vardas, pavardė) *Audrius Norkūnas* (parašas) (data) 2018. 12. 05

**UAB "ARCHIGRUPĖ"**

UAB "ARCHIGRUPĖ" Juridinių asmenų registras. Įmonės kodas 302509419, Raudondvario pl. 164A-307, Kaunas, el. p. antanas.steplaitis@gmail.com, tel. 8 686 53198

Pareigos	Parašas	Vardas ir pavardė	Data
Matininkas	<i>[Signature]</i>	ANTANAS STEPLAITIS	2018-10-16

Matininko kvalifikacijos pažymėjimo Nr.: 2M-M-607 GEO OBJEKTO KODAS: 4409-5101-4558

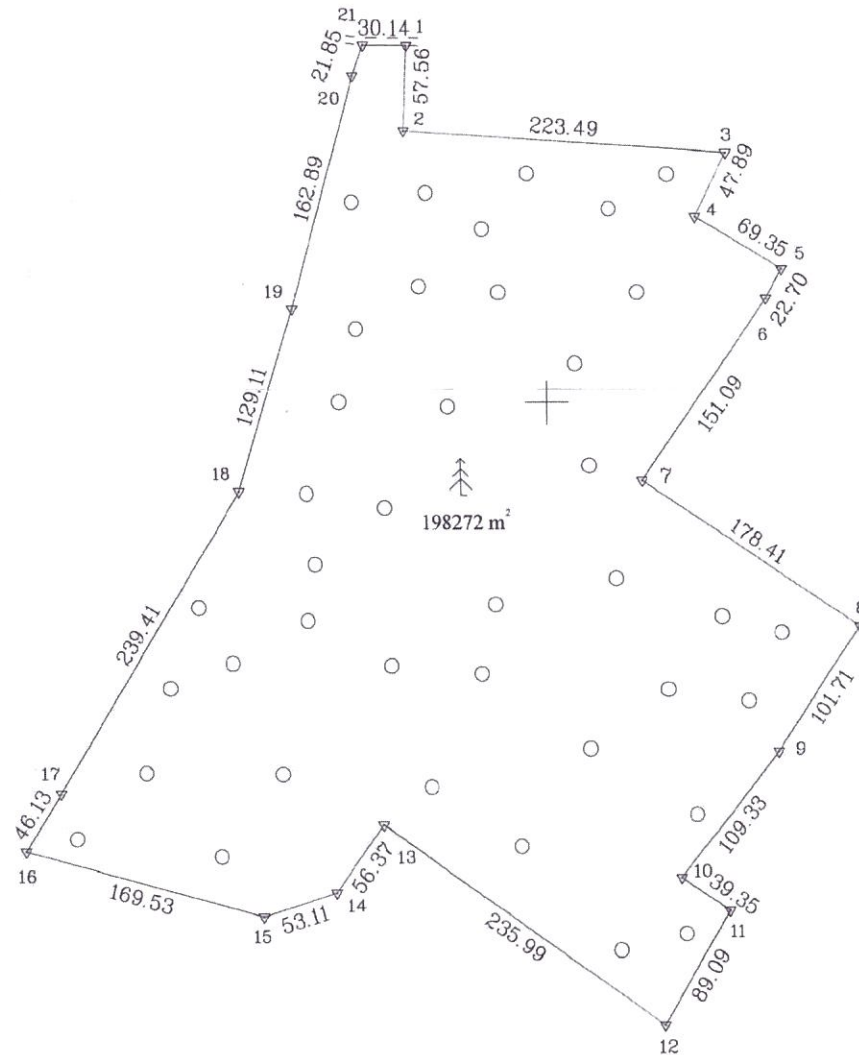


Žemės sklypo išdėstymo schema




# ŽEMĖS SKLYPO PLANAS M 1:5000

Sklypo plotas 198272 m<sup>2</sup>



514500  
5996500



Kadastro vietovės pavadinimas	Trasninko									
Žemės sklypo kadastro numeris	kodas			blokas			sklypas			
	3	8	7	0	0	0	0	3	2	8

Gatvė, namo Nr.	skl. proj. 848
Kaimas (miestelis)	Norulių
Seniūnija	Merkinės
Miestas (rajonas)	Varėnos
Apskritis	Alytaus

Gretimybė	Gretimo žemės sklypo kadastro Nr.	Pastabos
1-5	3870/0003:245	Privati žemė
5-6	3870/0003:73	Privati žemė
6-8	3870/0003:226	Privati žemė
8-9	3870/0003:35	Privati žemė
9-11	3870/0003:39	Privati žemė
11-12	3870/0003:186	Privati žemė
12-14	3870/0003:11	Privati žemė
14-15		Valstybės žemė
15-16	3870/0003:2	Privati žemė
16-21	3870/0003:40	Valstybės žemė
21-1		Valstybės žemė, kelias 5 m. pločio

Su pagal 2018. m. 10 mėn. 12. d. ir 2018. m. 11 mėn. 08. d. atliktą žemės sklypo ribų paženklinimą-parodymą parengtame žemės sklypo plane išbraizytais ribomis ir apskaičiuotu žemės sklypo plotu sutinku:

VI "Valstybinė miškų urėdija" Miesto želdinimo ir apsaugos inžinierius  
 Druskininkų regioninis padalinys *Audrius Norkūnas* 2018. 12. 05  
 (žemės sklypo savininko (esamojo arba būsimąjo) vardas, pavardė) (parašas) (data)

Nacionalinė žemės tarnyba prie Žemės ūkio ministerijos Varėnos skyrius

Patikrino: .....  
 Suderino: .....  
 (pareigos) (parašas) (vardas, pavardė) (data)

A.V.

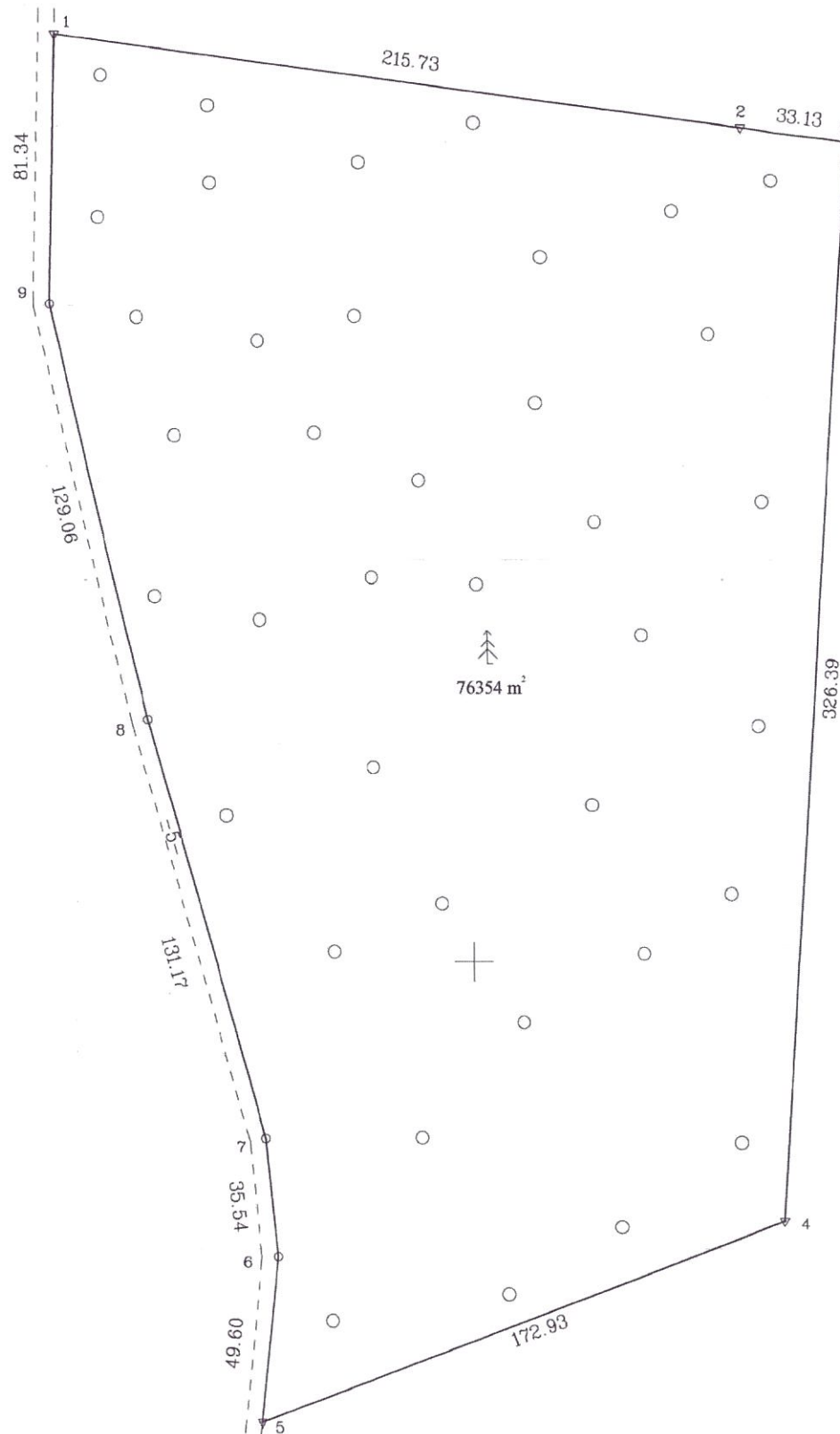
**UAB "ARCHIGRUPĖ"**  
į.k. 302509419

Pareigos	Parašas	Vardas, pavardė	Data
Matininkas	<i>[Signature]</i>	Žana Kaliūnienė	2018-11-08

Matininko kvalifikacijos pažymėjimo Nr.: 2M-M-2558



ŽEMĖS SKLYPO PLANAS M 1:2000  
Sklypo plotas 76354<sup>2</sup>



Kadastro vietovės pavadinimas	Trasninko								
Žemės sklypo kadastro numeris	kodas			blokas			sklypas		
	3	8	7	0	0	0	0	4	132

Gatvė, namo Nr.	skl. proj. 845
Kaimas (miestelis)	Šunupio
Seniūnija	Merkinės
Miestas (rajonas)	Varėnos
Apskritis	Alytaus

Gretimybė	Gretimo žemės sklypo kadastro Nr.	Pastabos
1-2	3870/0004:110	Privati žemė
2-3	3870/0004:73	Privati žemė
3-4	3870/0004:60	Privati žemė
4-5	3870/0004:45	Privati žemė
5-1	3870/0004:119	Valstybės žemė



Su pagal 2018. m. 10 mėn. 12. d. atliktą žemės sklypo ribų paženklinimą-parodymą parengtame žemės sklypo plane išbraižytomis ribomis ir apskaičiuotu žemės sklypo plotu sutinku:

VĮ "Valstybinė miškų urėdija" Miesto želdinimo ir apsaugos inžinierius  
Druskininkų regioninis padalinys *Audrius Norkūnas* 2018.12.05  
(žemės sklypo savininko (esamojo arba būsimąjo) vardas, pavardė) (parašas) (data)

Nacionalinė žemės tarnyba prie Žemės ūkio ministerijos Varėnos skyrius

Patikrino: .....  
Suderino: .....  
(pareigos) (parašas) (vardas, pavardė) (data)

A.V.

UAB "ARCHIGRUPĖ"  
į.k. 302509419

Pareigos	Parašas	Vardas, pavardė	Data
Matininkas	<i>[Signature]</i>	Žana Kaliūnienė	2018-10-17

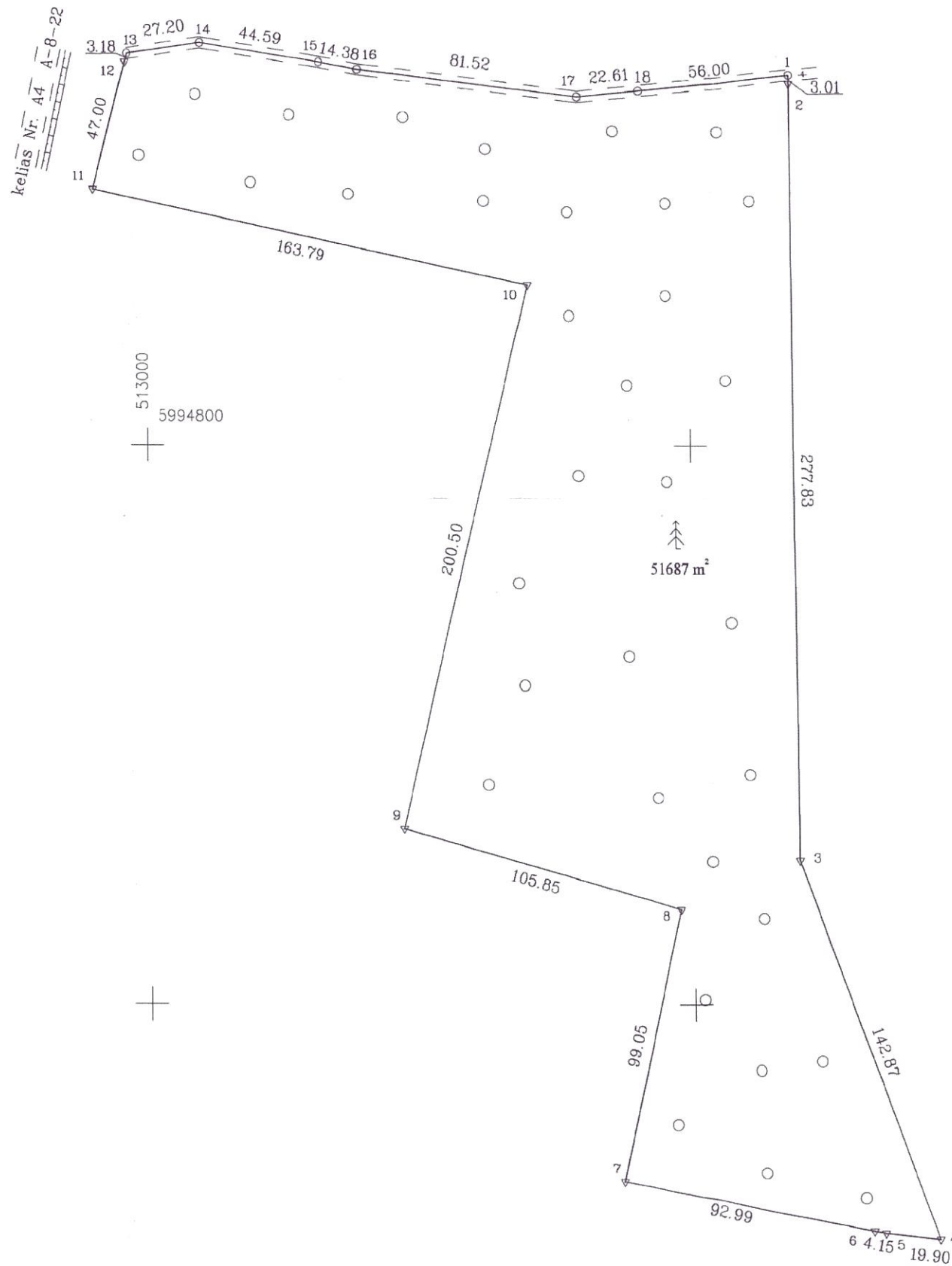
Matininko kvalifikacijos pažymėjimo Nr.: 2M-M-2558





# ŽEMĖS SKLYPO PLANAS M 1:2000

Sklypo plotas 51687 m<sup>2</sup>



Kadastro vietovės pavadinimas	Trasninko									
Žemės sklypo kadastro numeris	kodas			blokas			sklypas			
	3	8	7	0	0	0	0	4	1	3

Gatvė, namo Nr.	skl. proj. 844
Kaimas (miestelis)	Norulių
Seniūnija	Merkinės
Miestas (rajonas)	Varėnos
Apskritis	Alytaus

Gretimybė	Gretimo žemės sklypo kadastro Nr.	Pastabos
1-4	3870/0004:0119	Privati žemė
4-5		Valstybės žemė
5-7	3870/0004:0083	Privati žemė
7-11	3870/0004:0103	Privati žemė
11-13		Valstybės žemė
13-18	3870/0005:0104	Privati žemė
18-1	3870/0005:0087	Privati žemė



Su pagal 2018 m. 10 mėn. 10. d. atliktą žemės sklypo ribų paženklinimą-parodymą parengtame žemės sklypo plane išbraižytomis ribomis ir apskaičiuotu žemės sklypo plotu sutinku:

VĮ "Valstybinė miškų urėdija"  
 Druskininkų regioninis padalinys  
 (žemės sklypo savininko (esamojo arba būsimoj) vardas, pavardė) *Audrius Norvikas* (parašas) *2018.12.05* (data)

Nacionalinė žemės tarnyba prie Žemės ūkio ministerijos Varėnos skyrius

Patikrino: .....  
 Suderino: .....  
 (pareigos) (parašas) (vardas, pavardė) (dala)

A.V.

**UAB "ARCHIGRUPĖ"**  
 į.k. 302509419

Pareigos	Parašas	Vardas, pavardė	Data
Matininkas	<i>[Signature]</i>	Žana Kaliūnienė	2018-10-17

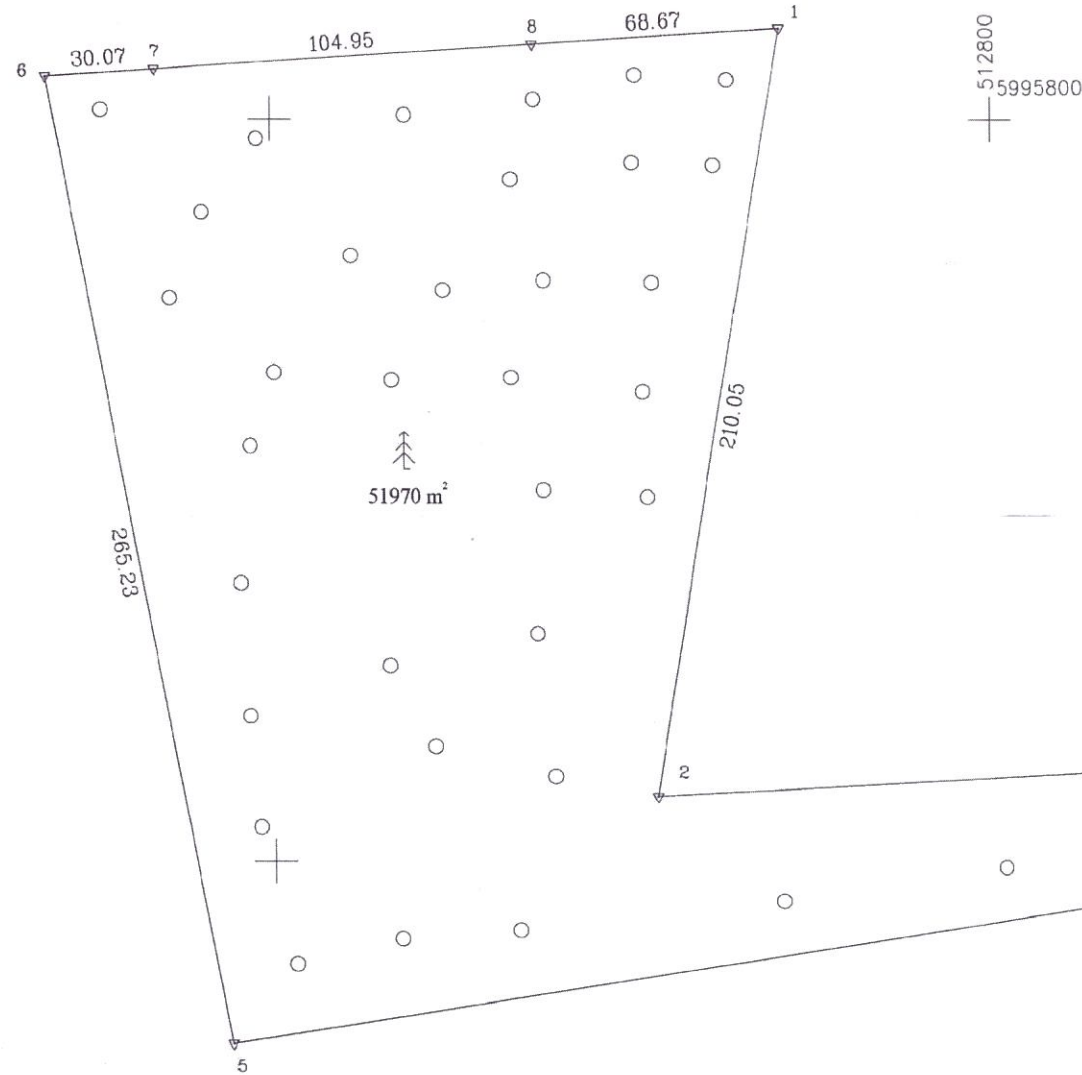
Matininko kvalifikacijos pažymėjimo Nr.: 2M-M-2558



Žemės sklypo išdėstymo schema

# ŽEMĖS SKLYPO PLANAS M 1:2000

Sklypo plotas 51970 m<sup>2</sup>



Kadastro vietovės pavadinimas	Trasninko								
Žemės sklypo kadastro numeris	kodas			blokas			sklypas		
	3	8	7	0	0	0	0	4	133

Gatvė, namo Nr.	skl. proj. 843
Kaimas (miestelis)	Norulių
Seniūnija	Merkinės
Miestas (rajonas)	Varėnos
Apskritis	Alytaus

Gretimybė	Gretimų žemės sklypo kadastro Nr.	Pastabos
1-3	3870/0004:0011	Privati žemė
3-4	3870/7001:0001	Valstybės žemė
4-5	3870/0004:0093	Privati žemė
5-6	3870/0004:62	Privati žemė
6-7	3870/0005:0148	Privati žemė
7-8	3870/0005:0141	Privati žemė
8-1	3870/0005:0147	Privati žemė

Su pagal 2018. m. 10 mėn. 10. d. atliktą žemės sklypo ribų paženklinimą-parodymą parengtame žemės sklypo plane išbraizytomis ribomis ir apskaičiuotu žemės sklypo plotu sutinku:

VĮ "Valstybinė miškų urėdija"  
 Druskininkų regioninis padalinys Misko želdinimo ir apsaugos inžinierius  
 (žemės sklypo savininko (esamojo arba būsimąjo) vardas, pavardė) **Audrius Kalėdaitis** (parašas) **2018.12.05** (data)

Nacionalinė žemės tarnyba prie Žemės ūkio ministerijos Varėnos skyrius

Patikrino: .....  
 Suderino: .....  
 (pareigos) (parašas) (vardas, pavardė) (data)

A.V.

**UAB "ARCHIGRUPĖ"**  
 į.k. 302509419

Pareigos	Parašas	Vardas, pavardė	Data
Matininkas	<i>[Signature]</i>	Zana Kaliūnienė	2018-10-17

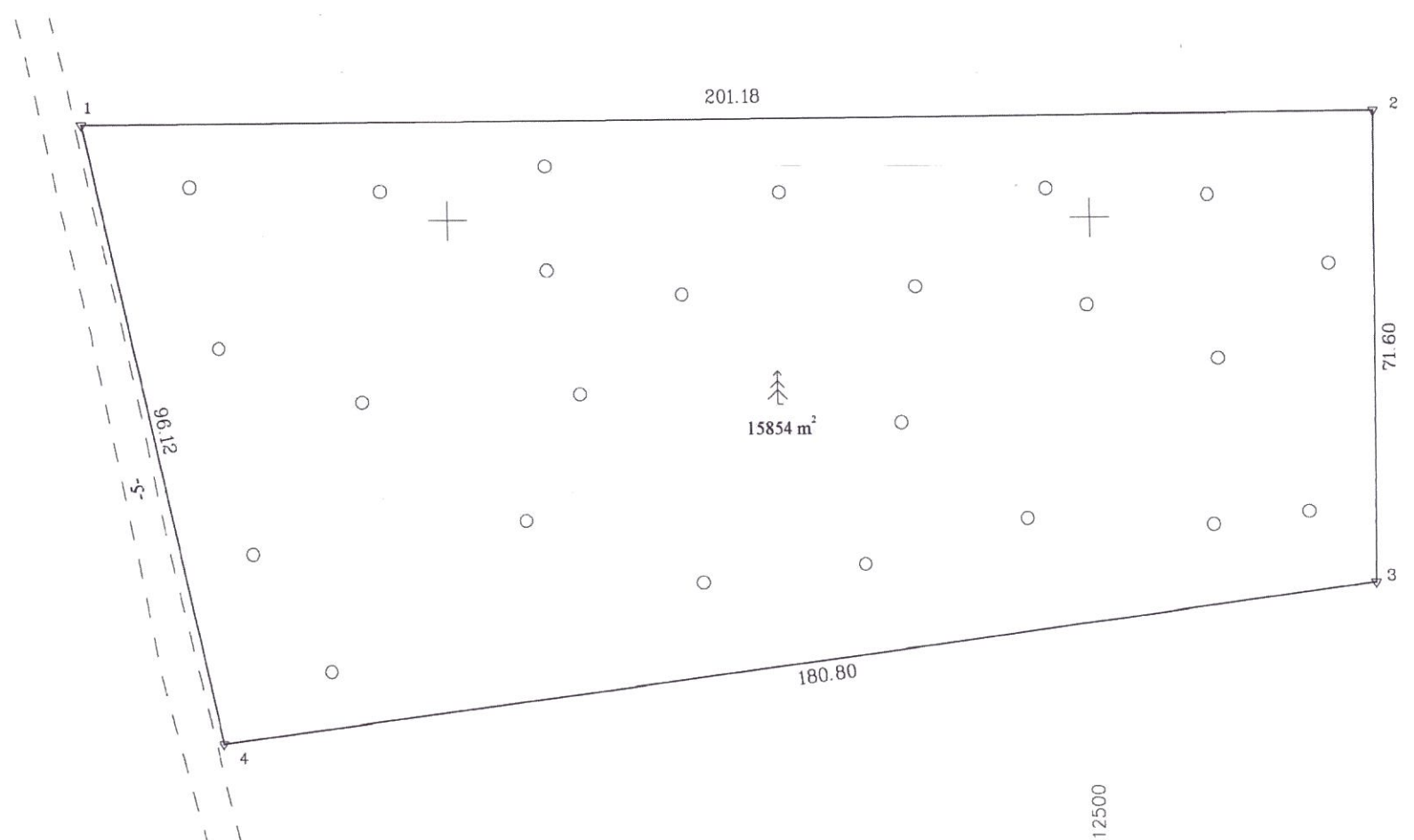
Matininko kvalifikacijos pažymėjimo Nr.: 2M-M-2558





Žemės sklypo išdėstymo schema

ŽEMĖS SKLYPO PLANAS M 1:1000  
Sklypo plotas 15854 m<sup>2</sup>



Kadastro vietovės pavadinimas	Trasninko		
Žemės sklypo kadastro numeris	kodas	blokas	sklypas
	3 8 7 0 0 0 0 4	1 3 4	

Gatvė, namo Nr.	skl. proj. 842
Kaimas (miestelis)	Norulių
Seniūnija	Merkinės
Miestas (rajonas)	Varėnos
Apskritis	Alytaus

Gretimybė	Gretimų žemės sklypo kadastro Nr.	Pastabos
1-2	3870/0004:0085	Privati žemė
2-3	3870/0004:0061	Privati žemė
3-4	3870/0004:0046	Valstybės žemė
4-1		Valstybės žemė, 5 m. pločio kelias

Su pagal 2018 m. 10 mėn. 10 d. atliktą žemės sklypo ribų pažėklinimą-parodymą parengtame žemės sklypo plane išbraizytomis ribomis ir apskaičiuotu žemės sklypo plotu sutinku:

VĮ "Valstybinė miškų urėdija"  
Druskininkų regioninis padalinys  
(žemės sklypo savininko (esomojo arba būsimąjo) vardas, pavardė) *Audrius Norkus* (parašas) *2018.12.05* (data)

Nacionalinė žemės tarnyba prie Žemės ūkio ministerijos Varėnos skyrius

Patikrino: .....  
Suderino: .....  
(pareigos) (parašas) (vardas, pavardė) (data)

A.V.

**UAB "ARCHIGRUPĖ"**  
į.k. 302509419

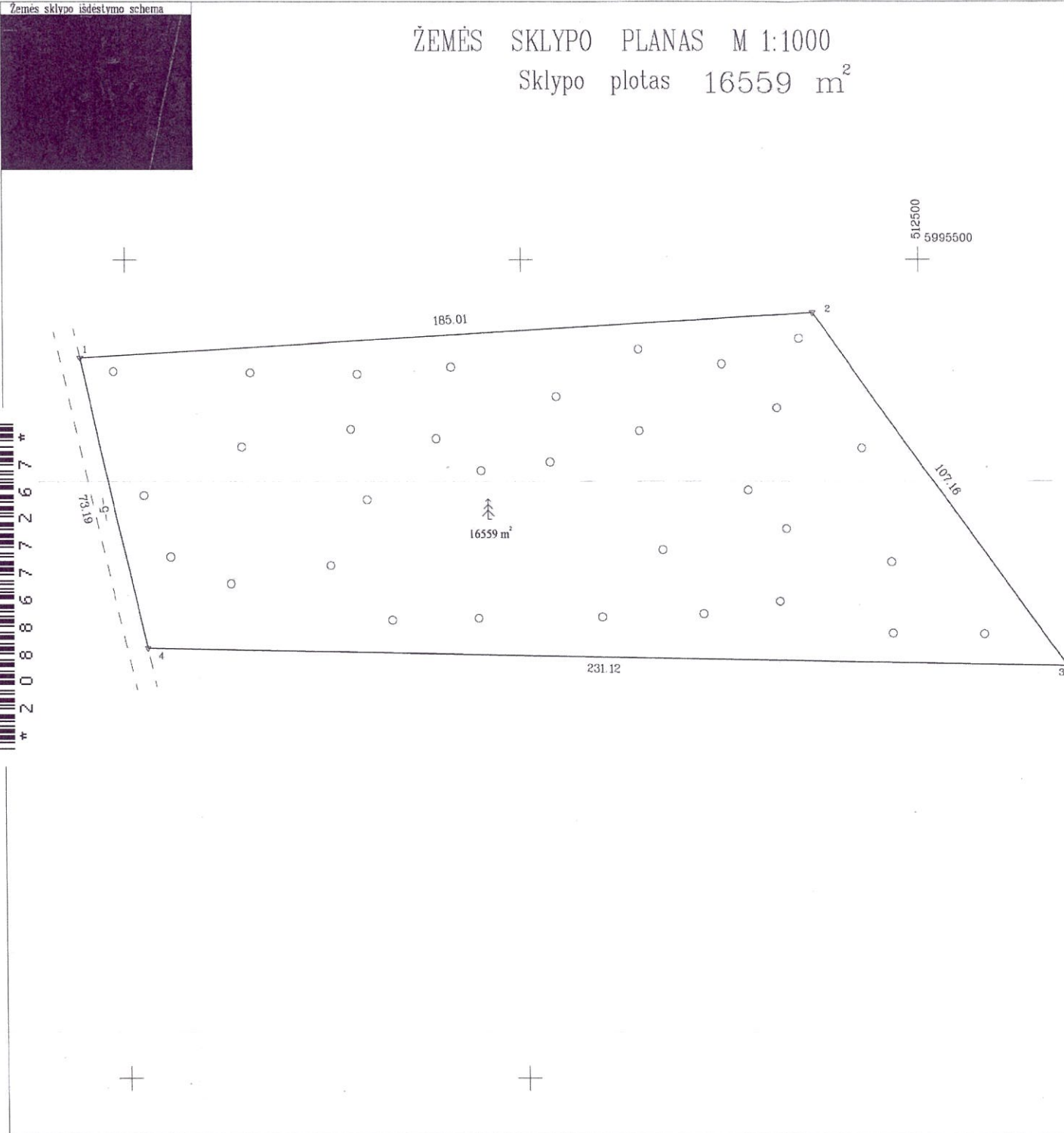
Pareigos	Parašas	Vardas, pavardė	Data
Matininkas	<i>Stuys</i>	Žana Kaliūnienė	2018-10-17

Matininko kvalifikacijos pažymėjimo Nr.: 2M-M-2558



Žemės sklypo išdėstymo schema

ŽEMĖS SKLYPO PLANAS M 1:1000  
Sklypo plotas 16559 m<sup>2</sup>



Kadastro vietovės pavadinimas	Trasninko		
Žemės sklypo kadastro numeris	kodas	blokas	sklypas
	3 8 7 0	0 0 0 4	1 3 5

Gatvė, namo Nr.	skl. proj. 841
Kaimas (miestelis)	Norulių
Seniūnija	Merkinės
Miestas (rajonas)	Varėnos
Apskritis	Alytaus

Gretimybė	Gretimo žemės sklypo kadastro Nr.	Pastabos
1-2	3870/0004.32	Privati žemė
2-3	3870/0004.99	Privati žemė
3-4	3870/0004.84	Privati žemė
4-1		Valstybės žemė, kelias 5 m. pločio


Su pagal 2018 m. 10 mėn. 10 d. atliktą žemės sklypo ribų paženklinimą-parodymą parengtame žemės sklypo plane išbraizytais ribomis ir apskaičiuotu žemės sklypo plotu sutinku:

VĮ "Valstybinė miškų urėdija"  
Druskininkų regioninis padalinys  
(žemės sklypo saviniko (samoje arba būsimoje) vardas, pavardė) *Audrius (pavardė) Kūnis* (data) 2018, 12.05

Nacionalinė žemės tarnyba prie Žemės ūkio ministerijos Varėnos skyrius  
Patikrino: .....  
Suderino: .....  
(pareigos) (parašas) (vardas, pavardė) (data)  
A.V.


UAB "ARCHIGRUPĖ"  
į.k. 302509419

Pareigos	Parašas	Vardas, pavardė	Data
Matininkas	<i>[Signature]</i>	Žana Kalūnienė	2018-10-17
Matininko kvalifikacijos pažymėjimo Nr.: 2M-M-2558			






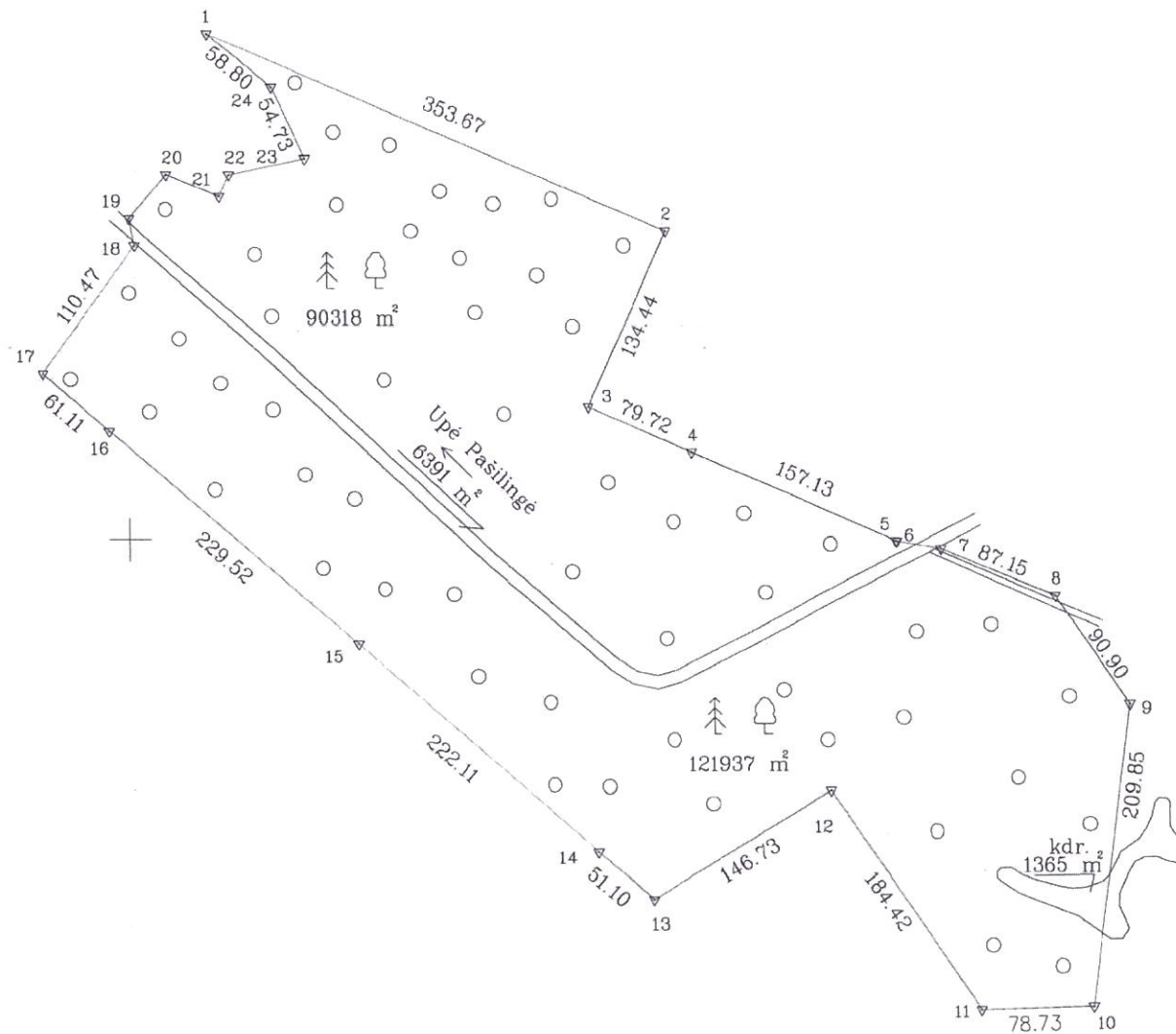
Žemės sklypo išdėstymo schema



# ŽEMĖS SKLYPO PLANAS M 1:5000

Sklypo plotas 220011 m<sup>2</sup>

513000  
5998000



Gretimybė	Atstumas
5-6	0.82
6-7	31.72
18-19	19.02
19-20	40.16
20-21	40.57
21-22	16.43
22-23	55.83

Kadastro vietovės pavadinimas	Trasninko		
Žemės sklypo kadastro numeris	kodas	blokas	sklypas
	3 8 7 0	0 0 0 5	1 0 0

Gatvė, namo Nr.	skl. proj. 826
Kaimas (miestelis)	Pašilingės
Seniūnija	Merkinės
Miestas (rajonas)	Varėnos
Apskritis	Alytaus

Gretimybė	Gretimo žemės sklypo kadastro Nr.	Pastabos
1-2	3870/0005:135	Privati žemė
2-4	3870/0005:175	Privati žemė
4-5	3870/0005:181	Privati žemė
5-7		Valstybės žemė
7-10	3870/0005:21	Privati žemė
10-11	3870/0005:22	Privati žemė
11-13	3870/0005:140	Privati žemė
13-17	3870/0005:17	Valstybės žemė
17-18	3870/0005:202	Privati žemė
18-19		Valstybės žemė
19-1	3870/0005:206	Privati žemė

Su pagal 2018. m. 10 mėn. 12. d. atliktą žemės sklypo ribų pažėklinimą-parodymą parengtame žemės sklypo plane išbraizytomis ribomis ir apskaičiuotu žemės sklypo plotu sutinku:

VĮ "Valstybinė miškų urėdija" Miško žėidinimo ir apsaugos inžinierius  
 Druskininkų regioninis padalinys *Audrius Norkūnas* 2018.12.05  
 (žemės sklypo savininko (esamojo arba būsimojo) vardas, pavardė) (parašas) (data)

Nacionalinė žemės tarnyba prie Žemės ūkio ministerijos Varėnos skyrius

Patikrino: .....  
 Suderino: .....  
 (pareigos) (parašas) (vardas, pavardė) (data)

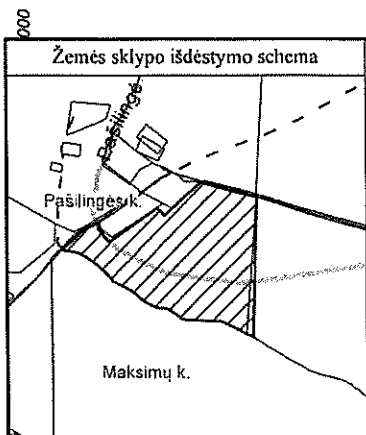
A.V.

**UAB "ARCHIGRUPĖ"**  
 į.k. 302509419

Pareigos	Parašas	Vardas, pavardė	Data
Matininkas	<i>[Signature]</i>	Žana Kaliūnienė	2018-10-17
Matininko kvalifikacijos pažymėjimo Nr.: 2M-M-2558			







# ŽEMĖS SKLYPO PLANAS M 1:5000

Sklypo plotas 128616 m<sup>2</sup>

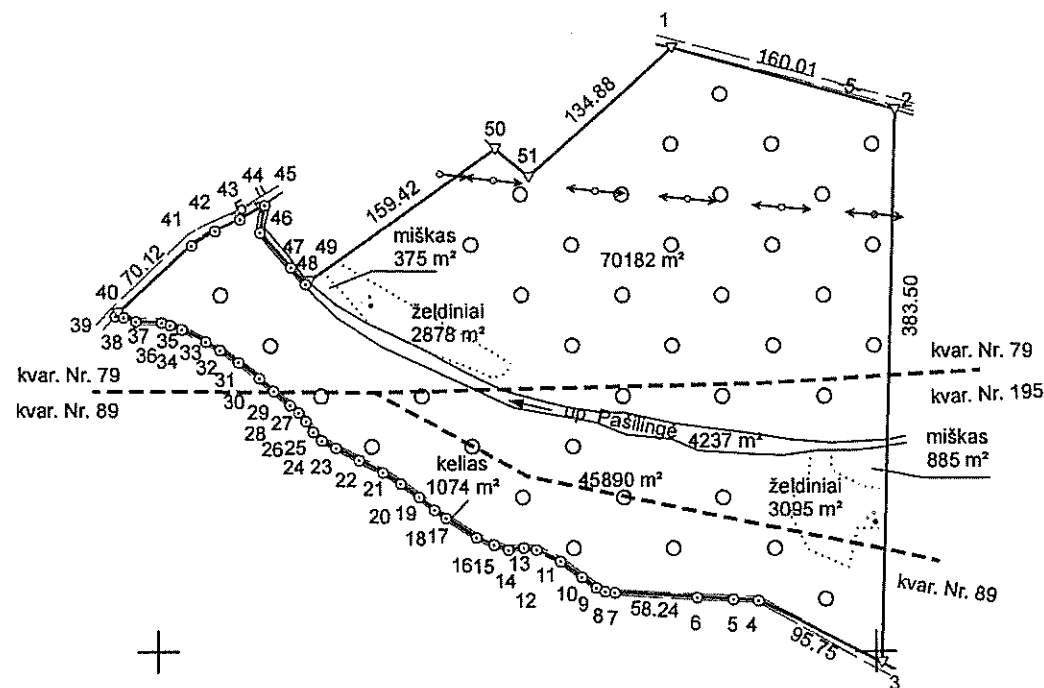
Kadastro:	vietovė	Trasninko	blokas	sklypas
Žemės sklypo kadastro Nr.	3 8 7 0 0 0 0 5			1 0 2

Savivaldybė	Varėnos r.
Seniūnija	Merkinės
Gyvenamoji vietovė	Pašilingės k.
Gatvė, namo Nr.	Skł. proj. Nr. 830

Gretimybė	Gretimų žemės sklypo kadastro Nr.	Pastabos
1-2		kelias 5 m pločio
2-3	3870/0005: 10	
3-39	3870/0005: 17	
39-45		kelias 5 m pločio
45-50	3870/0005: 64	
50-51-1	3870/0005: 24	

Linijų ilgiai

4-5	16.77
5-6	25.56
7-8	6.49
8-9	6.64
9-10	12.51
10-11	18.51
11-12	18.26
12-13	9.19
13-14	10.33
14-15	10.59
15-16	13.36
16-17	25.32
17-18	9.74
18-19	13.63
19-20	15.67
20-21	14.51
21-22	18.71
22-23	18.12
23-24	10.86
24-25	8.51
25-26	9.28
26-27	7.60
27-28	7.81
28-29	14.84
29-30	13.31
30-31	18.08
31-32	15.63
32-33	11.83
33-34	18.36
34-35	8.73
35-36	6.14
36-37	18.15
37-38	9.11
38-39	5.52
39-40	2.47
41-42	19.29
42-43	19.51
43-44	16.52
44-45	3.55
45-46	19.64
46-47	31.93
47-48	15.67
48-49	3.14
50-51	30.64



Su paženklintomis vietovėse žemės sklypo ribomis, aprašytais 2018 m. spalio mėn. 10 d. žemės sklypo paženklavimo-parodymo akte, ir nustatytu plotu sutinku:  
Žemės sklypo savininkas(naudotojas):

I. Valstybės įmonė Valstybinių miškų urėdija  
Druskininkų regioninis padalinys

(vardas, pavardė) *Miško želdinimo ir apsaugos inžinierius*  
*Audrius Norkūnis*

*[Signature]* 2018. 12. 25  
(parašas) (data)

UAB "ARCHIGRUPĖ"

UAB "ARCHIGRUPĖ" juridinių asmenų registras. Įmonės kodas 302509419, Raudondvario pl. 164A-307, Kaunas, el. p. antanas.stepulaitis@gmail.com, tel. 8 686 93198

Purtigos	Parašas	Vardas ir pavardė	Data
Savininkas	[Signature]	ANTANAS STEPULAITIS	2018-10-10

Matininko kvalifikacijos pažymėjimo Nr.: 2M-M-607 GEO OBJEKTO KODAS: 4400-5113-4302



5998600

510000

510500

## ŽEMĖS SKLYPO PLANAS M 1:5000

Žemės sklypo plotas 128616 m<sup>2</sup>

Žemės sklypo kadastro numeris:	kodas		blokas		sklypas	
	3	8	7	0	0	0

### KOORDINAČIŲ ŽINIARAŠTIS

Koordinatinių sistema: LKS-94							
Taško Nr.	Kodas	X	Y	Taško Nr.	Kodas	X	Y
1	R	5999417.13	510361.70	36	R	5999226.75	510003.99
2	R	5999374.61	510515.96	37	R	5999227.55	509985.86
3	R	5998991.30	510504.02	38	R	5999230.47	509977.23
4	R	5999034.82	510418.73	39	R	5999231.57	509971.82
5	R	5999035.72	510401.98	40	R	5999233.24	509973.64
6	R	5999036.60	510376.44	41	R	5999280.64	510025.31
7	R	5999039.96	510318.30	42	R	5999290.61	510041.82
8	R	5999040.85	510311.87	43	R	5999298.67	510059.59
9	R	5999043.76	510305.90	44	R	5999306.92	510073.90
10	R	5999050.82	510295.57	45	R	5999308.69	510076.98
11	R	5999061.90	510280.74	46	R	5999289.35	510073.55
12	R	5999069.94	510264.35	47	R	5999265.19	510094.43
13	R	5999071.03	510255.22	48	R	5999253.41	510104.76
14	R	5999070.00	510244.94	49	R	5999255.22	510107.32
15	R	5999073.04	510234.80	50	R	5999347.22	510237.52
16	R	5999078.27	510222.51	51	R	5999327.47	510260.94
17	R	5999091.68	510201.03				
18	R	5999097.52	510193.24				
19	R	5999106.07	510182.63				
20	R	5999115.46	510170.08				
21	R	5999123.09	510157.74				
22	R	5999131.53	510141.04				
23	R	5999140.02	510125.03				
24	R	5999145.14	510115.45				
25	R	5999151.23	510109.51				
26	R	5999158.79	510104.13				
27	R	5999164.50	510099.11				
28	R	5999169.74	510093.32				
29	R	5999179.28	510081.95				
30	R	5999188.17	510072.04				
31	R	5999199.13	510057.66				
32	R	5999207.86	510044.69				
33	R	5999213.76	510034.44				
34	R	5999222.17	510018.12				
35	R	5999225.26	510009.95				
Žemės sklypo centro koordinatės				Darbo LitPOS laikas			
Koordinatinių sistema		Koordinatės X/Y		Data		2018-10-10	
Valstybinė LKS-1994		X=5999212 Y=510320		Prisijungta		14:30	
				Atsijungta		15:30	
Žiniaraštį sudarė: ANTANAS STEPULAITIS				2M-M-607		2018-10-10	
v. pavardė				kval. paž. nr.		parašas data	

Ištrauka iš Lietuvos Respublikos administracinių nusižengimų kodekso:  
112 straipsnis. Nuolatinių žemėnaudos riboženklų sunaikinimas arba sugadinimas  
užtraukia baudą nuo septynių dešimt iki vieno šimto keturiasdešimt eurų.



\* 2 0 8 5 2 1 1 7 6 0 \*

### Duomenys apie žemės sklypui nustatytas specialiąsias žemės naudojimo sąlygas

Eilės Nr.	Specialiosios žemės naudojimo sąlygos kodas	Specialiosios žemės naudojimo sąlygos pavadinimas	Teritorijos, kurioje turi būti taikoma specialioji žemės naudojimo sąlyga, plotas, m <sup>2</sup>
1	6	VI. Elektros linijų apsaugos zonos	1219
2	26	XXVI. Miško naudojimo apribojimai	128616
3	34	XXXIV. Nacionaliniai ir regioniniai parkai	128616
4	63	XXIX. Paviršinio vandens telkinių apsaugos zonos	59150
5	64	XXIX. Paviršinio vandens telkinių pakrantės apsaugos juostos	12558

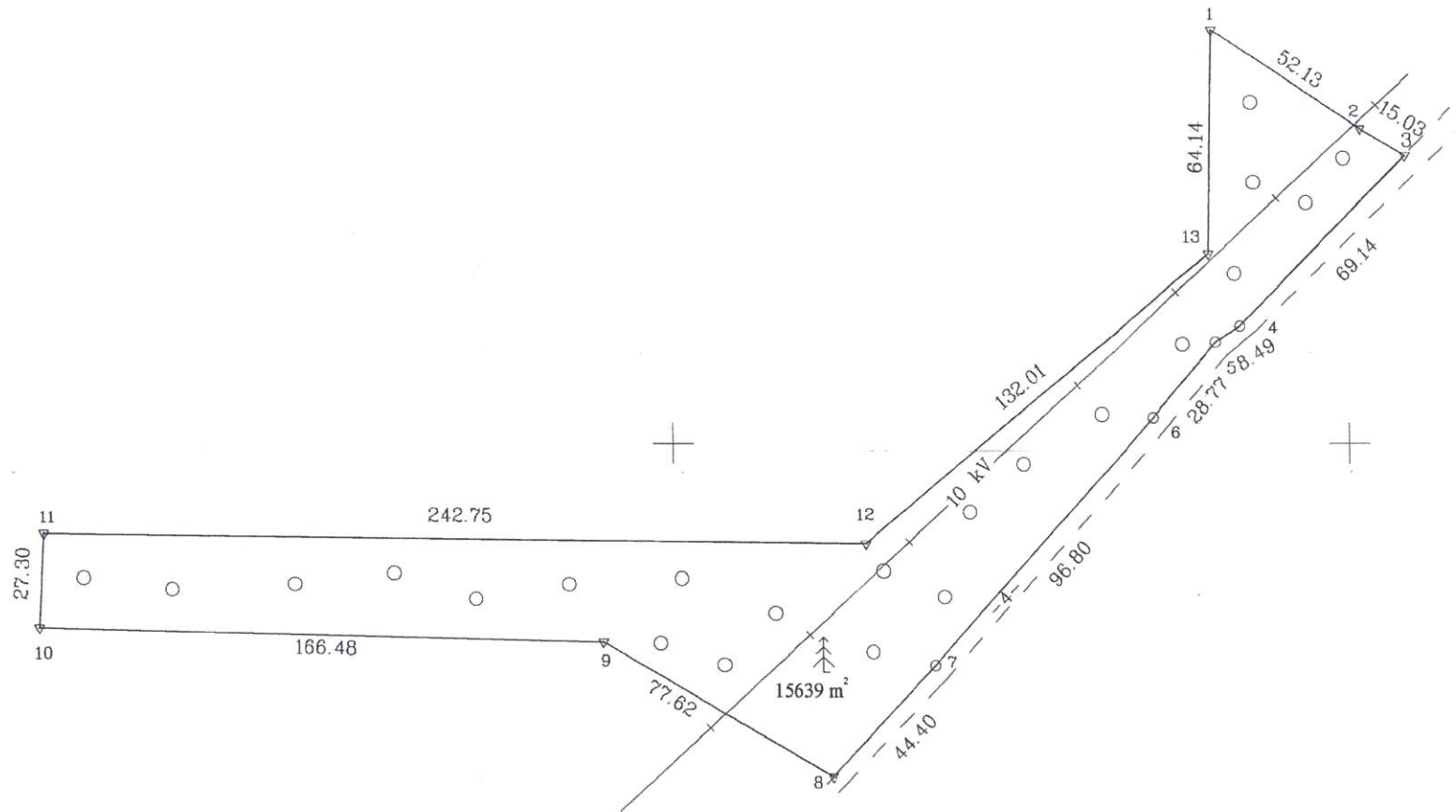
### Duomenys apie žemės sklypo servitutus

Eilės Nr.	Servituto kodas	Nekilnojamojo turto registre įrašyto ar teritorijų planavimo dokumente nustatyto servituto pavadinimas ir rūšis	Servituto plotas, m <sup>2</sup>
-	-	-	-

Žemės sklypo išdėstymo schema

# ŽEMĖS SKLYPO PLANAS M 1:2000

Sklypo plotas 15639 m<sup>2</sup>



509800  
5999000



Kadastro vietovės pavadinimas	Trasninko								
Žemės sklypo kadastro numeris	kodas			blokas			sklypas		
	3	8	7	0	0	0	0	5	98

Galvė, namo Nr.	skl. proj. 831
Kaimas (miestelis)	Maksimų
Seniūnija	Merkinės
Miestas (rajonas)	Varėnos
Apskritis	Alytaus

Gretimybė	Gretimo žemės sklypo kadastro Nr.	Pastabos
1-3	3870/0005:33	Privati žemė
3-8		Valstybės žemė, kelias 4 m. pločio
8-10	3870/0005:121	Privati žemė
10-11	3870/0005:82	Valstybės žemė
11-1	3870/0005:139	Privati žemė

Su pagal 2018. m. 10 mėn. 12. d. atliktą žemės sklypo ribų pažėklinimą-parodymą parengtame žemės sklypo plane išbraižytomis ribomis ir apskaičiuotu žemės sklypo plotu sutinku:

VĮ "Valstybinė miškų urėdija"  
Druskininkų regioninis padalinys  
(žemės sklypo savininko (esamojo arba būsimojo) vardas, pavardė) *Audrius (parašas) (data) 2018. 12. 05.*

Nacionalinė žemės tarnyba prie Žemės ūkio ministerijos Varėnos skyrius

Patikrino: .....  
Suderino: .....  
(pareigos) (parašas) (vardas, pavardė) (data)

A.V.

**UAB "ARCHIGRUPĖ"**  
į.k. 302509419

Pareigos	Parašas	Vardas, pavardė	Data
Matininkas	<i>(parašas)</i>	Žana Kaliūnienė	2018-10-17

Matininko kvalifikacijos pažymėjimo Nr.: 2M-M-2558

\* A.V. \*



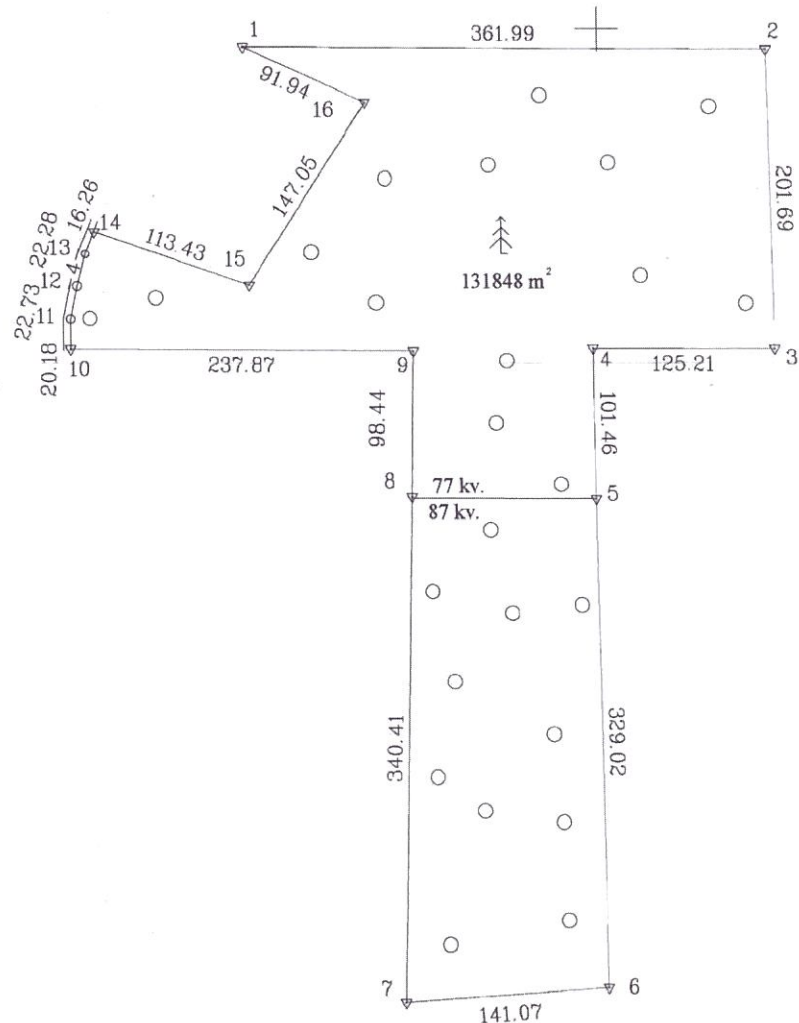


Žemės sklypo išdėstymo schema

# ŽEMĖS SKLYPO PLANAS M 1:5000

Sklypo plotas 131848 m<sup>2</sup>

508500  
5999500



Kadastro vietovės pavadinimas	Trasninko		
Žemės sklypo kadastro numeris	kodas	blokas	sklypas
	3 8 7 0 0 0 0 5		9 9

Gatvė, namo Nr.	skl. proj. 832
Kaimas (miestelis)	Maksimų
Seniūnija	Merkinės
Miestas (rajonas)	Varėnos
Apskritis	Alytaus

Gretimybė	Gretimio žemės sklypo kadastro Nr.	Pastabos
1-2	3870/0005:41	Privati žemė
2-3	3870/0005:150	Privati žemė
3-5	3870/0005:85	Privati žemė
5-6	3870/0005:2	Privati žemė
6-7	3870/0005:176	Privati žemė
7-8	3870/0005:28	Privati žemė
8-10	3870/0005:73	Privati žemė
10-14		Valstybės žemė, kelias 4 m. pločio
14-1	3870/0005:34	Privati žemė

Su pagal 2018 m. 10 mėn. 12 d. atliktą žemės sklypo ribų paženklinimą-parodymą parengtame žemės sklypo plane išbraižytomis ribomis ir apskaičiuotu žemės sklypo plotu sutinku:

VĮ "Valstybinė miškų urėdija" Miško želdinimo ir apsaugos inžinierius  
 Druskininkų regioninis padalinys  
 (žemės sklypo savininko (esamojo arba būsimąjo) vardas, pavardė) *Audrius Norikūnas* (parašas) 2018.12.05 (data)


Nacionalinė žemės tarnyba prie Žemės ūkio ministerijos Varėnos skyrius

Patikrino: .....  
 Suderino: .....  
 (pareigos) (parašas) (vardas, pavardė) (data)

A.V.

**UAB "ARCHIGRUPĖ"**  
 į.k. 302509419

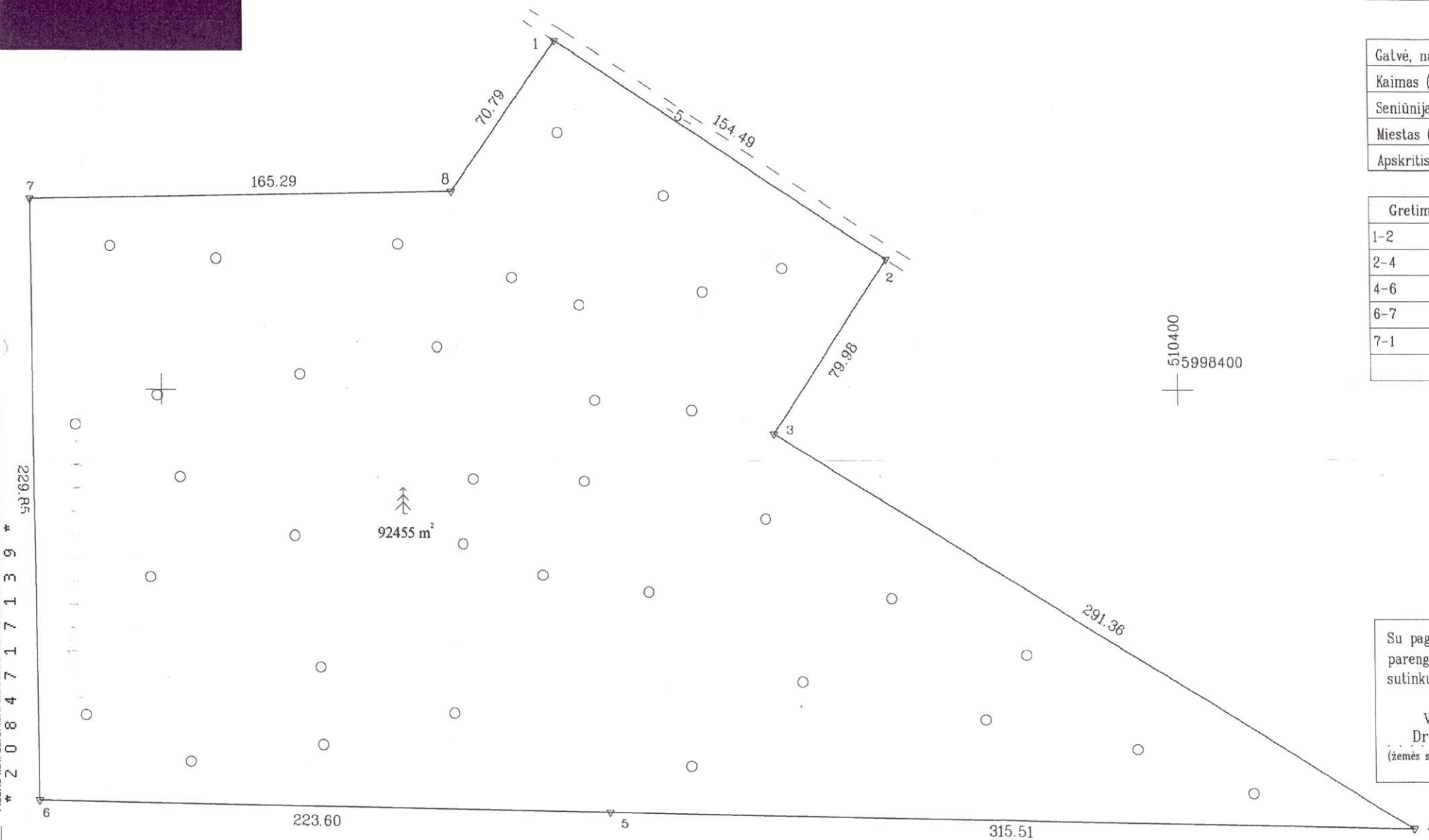
Pareigos	Parašas	Vardas, pavardė	Data
Matininkas	<i>[Signature]</i>	Žana Kaliūnienė	2018-10-17 *
Matininko kvalifikacijos pažymėjimo Nr.: 2M-M-2558			





Žemės sklypo išdėstymo schema

ŽEMĖS SKLYPO PLANAS M 1:2000  
Sklypo plotas 92455 m<sup>2</sup>



229.85  
\* 6 3 1 1 7 1 1 7 4 8 0 2 \*

Kadastro vietovės pavadinimas	Trasninko		
Žemės sklypo kadastro numeris	kodas	blokas	sklypas
	3 8 7 0 0 0 0 5		1 0 3

Gatvė, namo Nr.	skl. proj. 834
Kaimas (miestelis)	Maksimų
Seniūnija	Merkinės
Miestas (rajonas)	Varėnos
Apskritis	Alytaus

Gretimybė	Gretimo žemės sklypo kadastro Nr.	Pastabos
1-2		Valstybės žemė, kelias 5 m. pločio
2-4	3870/0005:75	Privati žemė
4-6	3870/0005:35	Privati žemė
6-7	3870/0005:63	Privati žemė
7-1	3870/0005:192	Privati žemė

Su pagal 2018, m. 10 mėn. 12. d. atliktą žemės sklypo ribų pažėklinimą-parodymą parengtame žemės sklypo plane išbraižytomis ribomis ir apskaičiuotu žemės sklypo plotu sutinku:

VĮ "Valstybinė miškų urėdija" Miesto želdinimo ir apsaugos inžinierius  
Druskininkų regioninis padalinys (žemės sklypo savininko (esamojo arba būsimąjo) vardas, pavardė) **Audrius Kriščiūnas** (parašas) (data) 2018.12.05

Nacionalinė žemės tarnyba prie Žemės ūkio ministerijos Varėnos skyrius

Patikrino: .....  
Suderino: .....  
(pareigos) (parašas) (vardas, pavardė) (data)

A.V.

**UAB "ARCHIGRUPĖ"**  
į.k. 302509419

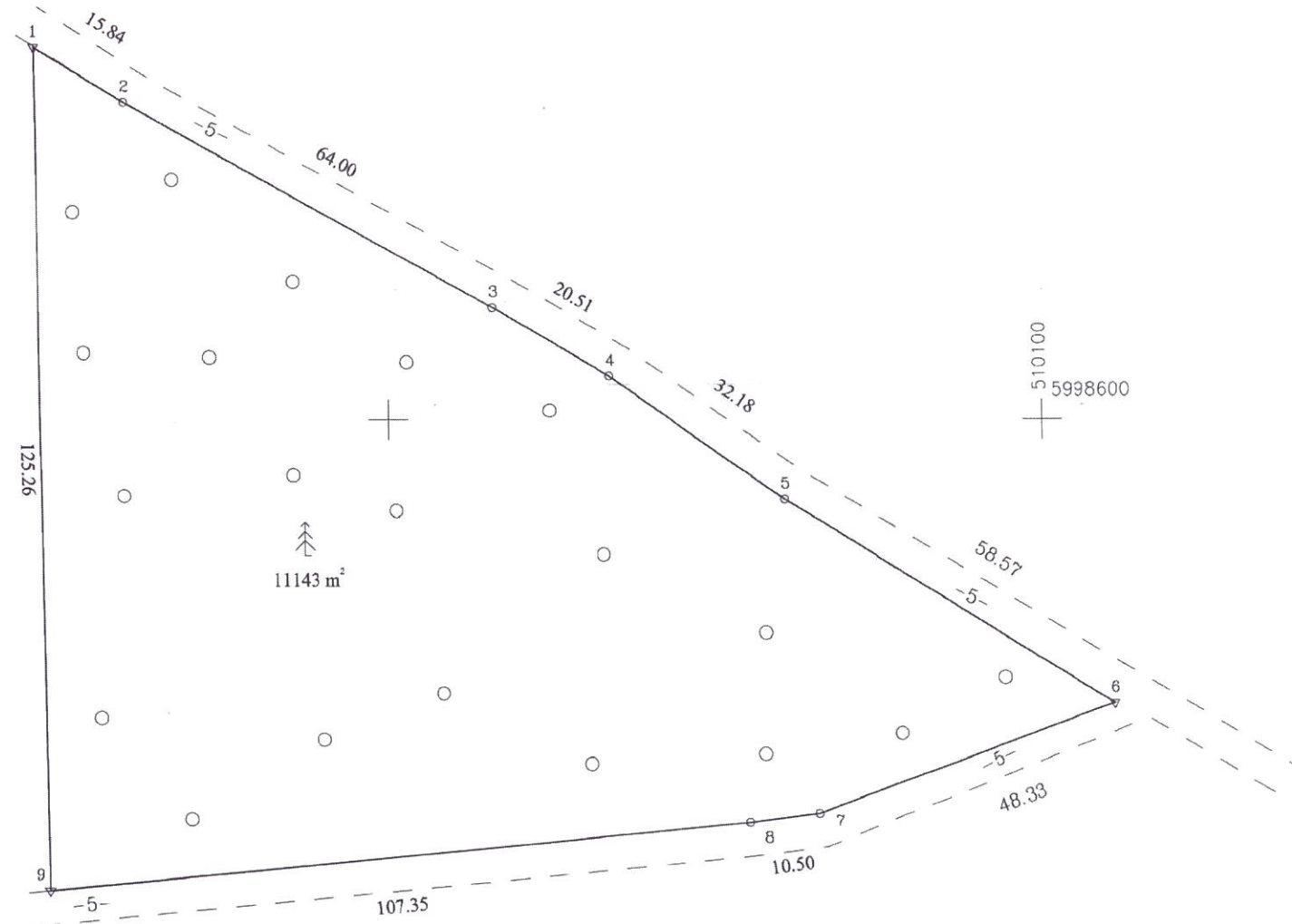
Pareigos	Parašas	Vardas, pavardė	Data
Matininkas	<i>[Signature]</i>	Žana Kaliūnienė	2018-10-17

Matininko kvalifikacijos pažymėjimo Nr.: 2M-M-2558



Žemės sklypo išdėstymo schema

ŽEMĖS SKLYPO PLANAS M 1:1000  
Sklypo plotas 11143 m<sup>2</sup>



Kadastro vietovės pavadinimas	Trasninko									
Žemės sklypo kadastro numeris	kodas			blokas			sklypas			
	3	8	7	0	0	0	0	5	1	0

Gatvė, namo Nr.	skl. proj. 835
Kaimas (miestelis)	Maksimų
Seniūnija	Merkinės
Miestas (rajonas)	Varėnos
Apskritis	Alytaus

Gretimybė	Gretimio žemės sklypo kadastro Nr.	Pastabos
1-9		Valstybės žemė, kelias 5 m. pločio
9-1	3870/0005.63	Privati žemė

Su pagal 2018. m. 10 mėn. 12. d. atliktą žemės sklypo ribų pažėklinimą-parodymą parengtame žemės sklypo plane išbraižytomis ribomis ir apskaičiuotu žemės sklypo plotu sutinku:

VĮ "Valstybinė miškų urėdija" Miesto žemėtinio ir apsaugos inžinierius  
 Druskininkų regioninis padalinys *Audrius Norkūnas* 2018.12.05  
 (žemės sklypo savininko (esamojo arba būsimąjo) vardas, pavardė) (parašas) (data)

Nacionalinė žemės tarnyba prie Žemės ūkio ministerijos Varėnos skyrius


Patikrino: .....  
 Suderino: .....  
 (pareigos) (parašas) (vardas, pavardė) (data)

A.V.

UAB "ARCHIGRUPĖ"  
i.k. 302509419


Pareigos	Parašas	Vardas, pavardė	Data
Matininkas	<i>[Signature]</i>	Žana Kaliūnienė	2018-10-17

Matininko kvalifikacijos pažymėjimo Nr.: 2M-M-2558



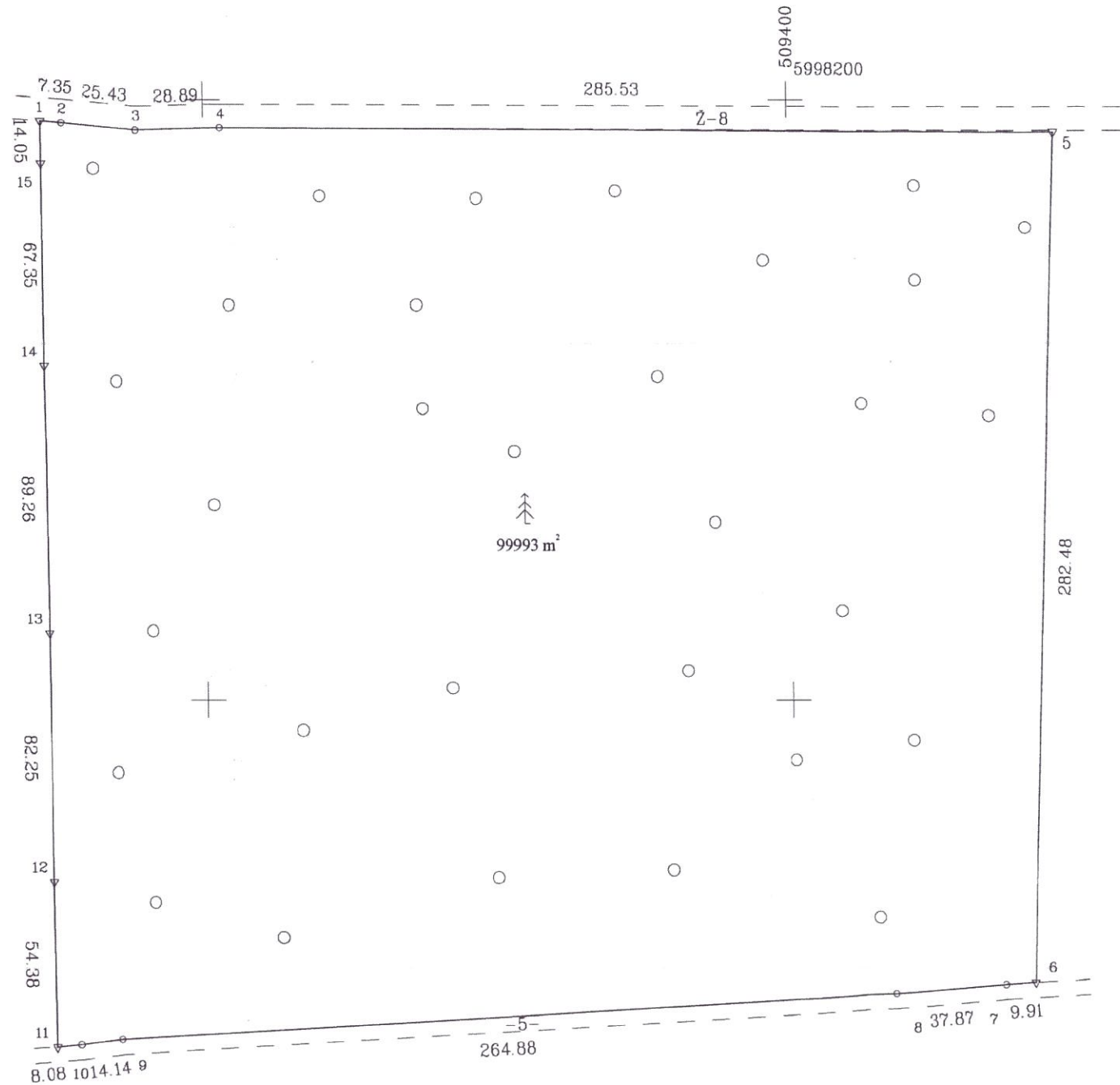


Žemės sklypo išdėstymo schema



# ŽEMĖS SKLYPO PLANAS M 1:2000

Sklypo plotas 99993 m<sup>2</sup>



Kadastro vietovės pavadinimas	Trasninko								
Žemės sklypo kadastro numeris	kodas			blokas			sklypas		
	3	8	7	0	0	0	0	5	9

Gatvė, namo Nr.	skl. proj. 836
Kaimas (miestelis)	Maksimų
Seniūnija	Merkinės
Miestas (rajonas)	Varėnos
Apskritis	Alytaus

Gretimybė	Gretimo žemės sklypo kadastro Nr.	Pastabos
1-5		Valstybės žemė, kelias 8 m. pločio
5-6	3870/0005:165	Privati žemė
6-11		Valstybės žemė, kelias 5 m. pločio
11-12	3870/0005:46	Privati žemė
12-13	3870/0005:70	Privati žemė
13-14	3870/0005:52	Privati žemė
14-15		Valstybės žemė
15-1	3870/0005:80	Privati žemė

Su pagal 2018. m. 10 mėn. 12 d. ir 2018 m. 10 mėn. 18 d. atliktą žemės sklypo ribų pažėklinimą-parodymą parengtame žemės sklypo plane išbraižytais ribomis ir apskaičiuotu žemės sklypo plotu sutinku:

VĮ "Valstybinė miškų urėdija" Miesto žėidinimo ir apsaugos inspektorius  
 Druskininkų regioninis padalinys ... Audrius N...  
 (žemės sklypo savininko (esamojo arba būsimojo) vardas, pavardė) (parašas) (data) 2018.12.05

Nacionalinė žemės tarnyba prie Žemės ūkio ministerijos Varėnos skyrius

Patikrino: .....  
 Suderino: .....  
 (pareigos) (parašas) (vardas, pavardė) (data)

A.V.

**UAB "ARCHIGRUPĖ"**  
 į.k. 302509419

Pareigos	Parašas	Vardas, pavardė	Data
Matininkas	<i>[Signature]</i>	Žana Kaliūnienė	2018-10-18

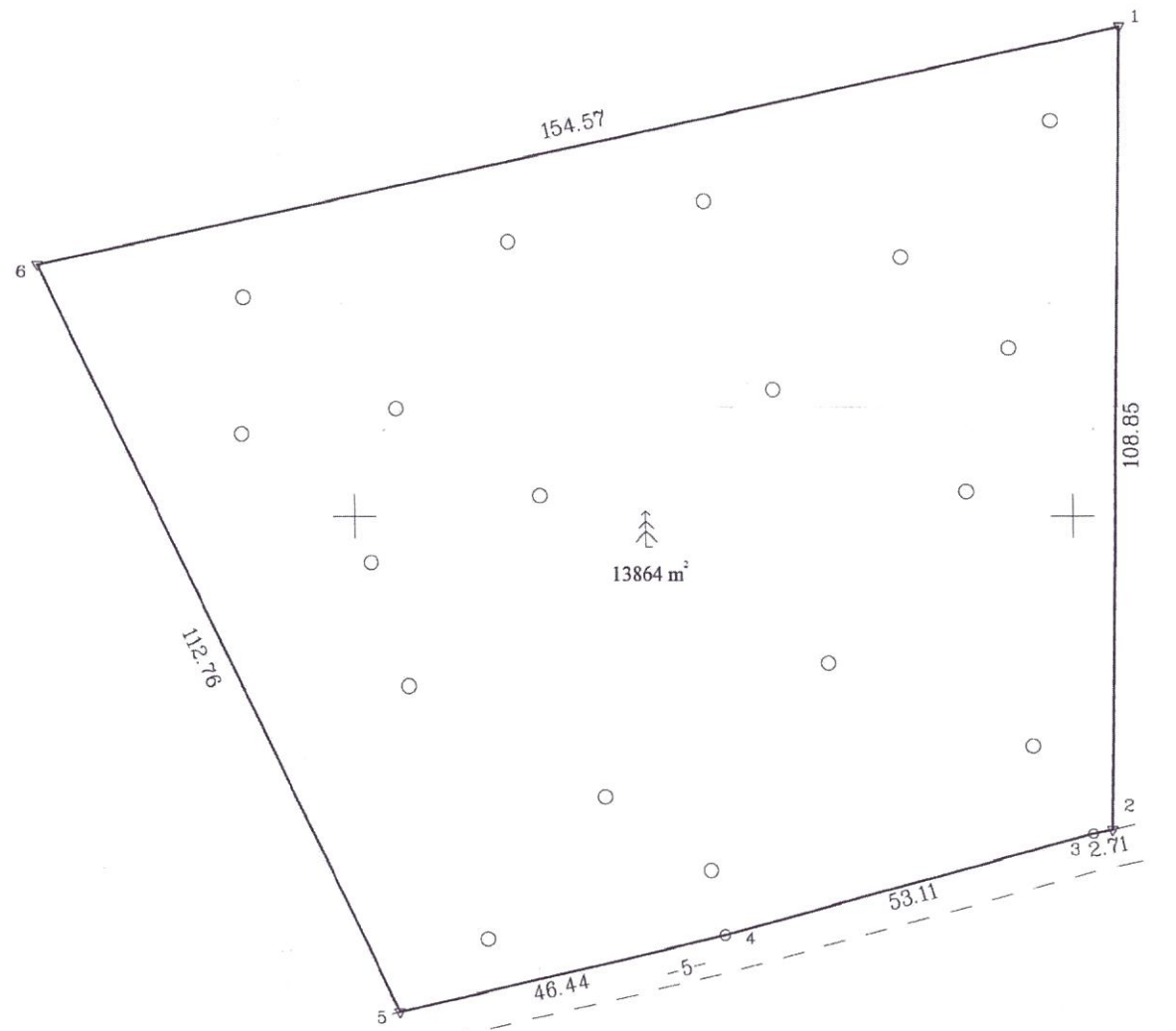
Matininko kvalifikacijos pažymėjimo Nr.: 2M-M-2558



Žemės sklypo išdėstymo schema

# ŽEMĖS SKLYPO PLANAS M 1:1000

Sklypo plotas 13864 m<sup>2</sup>



511600  
515996300

Kadastro vietovės pavadinimas	Trasninko		
Žemės sklypo kadastro numeris	kodas	blokas	sklypas
	3 8 7 0 0 0 0 5		9 6

Gatvė, namo Nr.	skl. proj. 838
Kaimas (miestelis)	Krušonių
Seniūnija	Merkinės
Miestas (rajonas)	Varėnos
Apskritis	Alytaus

Gretimybė	Gretimo žemės sklypo kadastro Nr.	Pastabos
1-2	3870/0005:7	Privati žemė
2-5		Valstybės žemė, kelias 4 m. pločio
5-6	3870/0005:199	Privati nuosavybė
6-1	3870/0005:16	Privati žemė

Su pagal 2018. m. 10 mėn. 12. d. atliktą žemės sklypo ribų pažėklinimą-parodymą parengtame žemės sklypo plane išbraizytais ribomis ir apskaičiuotu žemės sklypo plotu sutinku:

VĮ "Valstybinė miškų urėdija" Misko žėičinimo ir apsaugos inžinierius  
 Druskininkų regioninis padalinys *Audrius Norikinas* 2018. 12. 25  
 (žemės sklypo savininko (esamojo arba būsimojo) vardas, pavardė) (parašas) (data)

Nacionalinė žemės tarnyba prie Žemės ūkio ministerijos Varėnos skyrius

Patikrino: .....  
 Suderino: .....  
 (pareigos) (parašas) (vardas, pavardė) (data)

A.V.

**UAB "ARCHIGRUPĖ"**  
 į.k. 302509419




Pareigos	Parašas	Vardas, pavardė	Data
Matininkas	<i>[Signature]</i>	Žana Kaliūnienė	2018-10-17


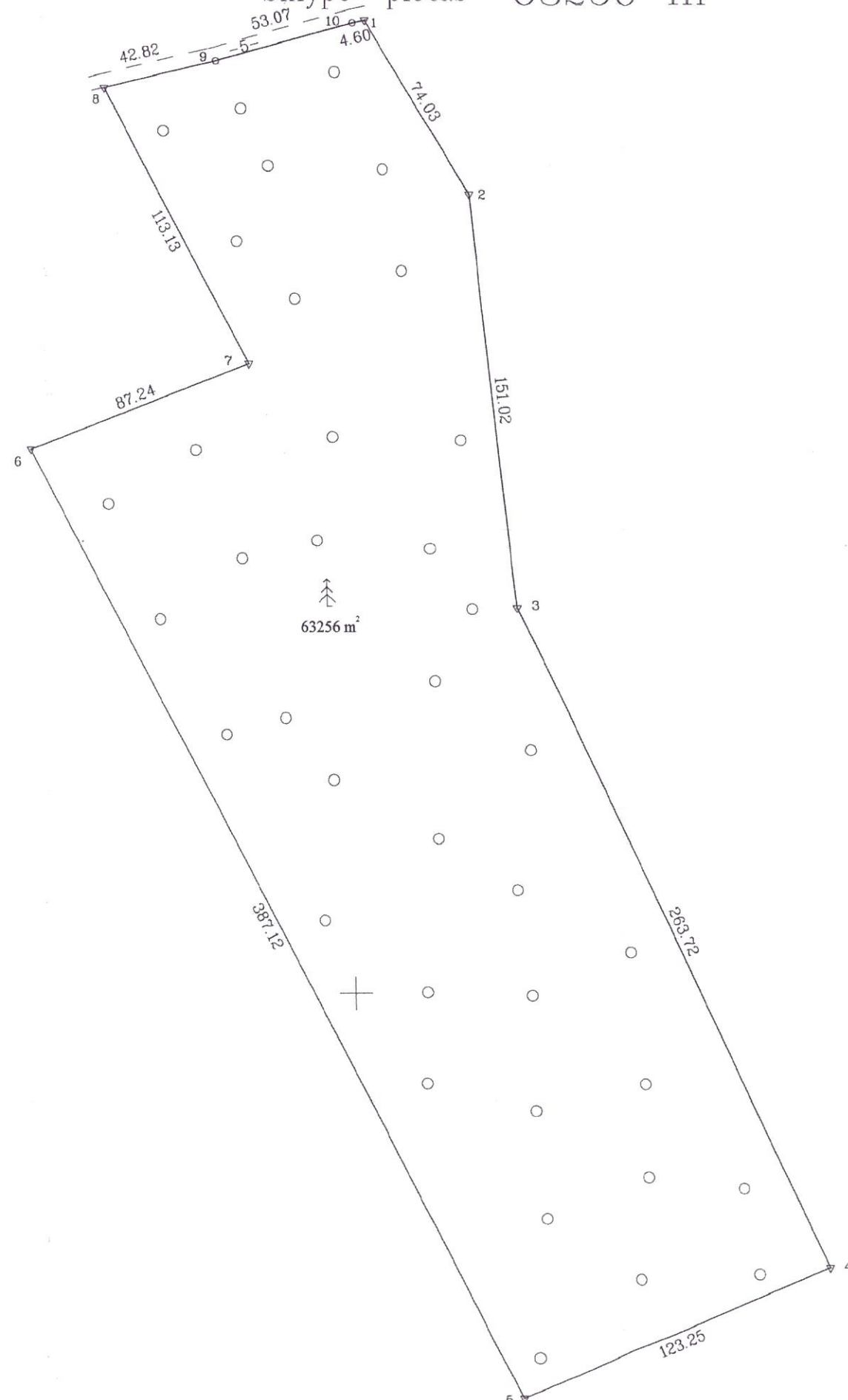
Matininko kvalifikacijos pažymėjimo Nr.: 2M-M-2558



Žemės sklypo išdėstymo schema



ŽEMĖS SKLYPO PLANAS M 1:2000  
Sklypo plotas 63256 m<sup>2</sup>



Kadastro vietovės pavadinimas	Trasninko		
Žemės sklypo kadastro numeris	kodas	blokas	sklypas
	3870	0005	104

Gatvė, namo Nr.	skl. proj. 839
Kaimas (miestelis)	Krušonių
Seniūnija	Merkinės
Miestas (rajonas)	Varėnos
Apskritis	Alytaus

Gretimybė	Gretimo žemės sklypo kadastro Nr.	Pastabos
1-3	3870/0005:7	Privati žemė
3-4	3870/0005:142	Privati žemė
4-5	3870/0005:191	Privati žemė
5-6	3870/0005:12	Privati žemė
6-8	3870/0005:200	Privati žemė
8-1		Valstybės žemė, kelias 4 m. pločio

Su pagal 2018. m. 10 mėn. 10. d. atliktą žemės sklypo ribų pažėklinimą-parodymą parengtame žemės sklypo plane išbraižytomis ribomis ir apskaičiuotu žemės sklypo plotu sutinku:

VĮ "Valstybinė miškų urėdija"  
Druskininkų regioninis padalinys  
(žemės sklypo savininko (esamojo arba būsimąjo) vardas, pavardė) *Audrius Norkūnas* (parašas) 2018.12.05 (data)

Nacionalinė žemės tarnyba prie Žemės ūkio ministerijos Varėnos skyrius

Patikrino: \_\_\_\_\_  
Suderino: \_\_\_\_\_  
(pareigos) (parašas) (vardas, pavardė) (data)

A.V.


**UAB "ARCHIGRUPĖ"**  
į.k. 302509419

Pareigos	Parašas	Vardas, pavardė	Data
Matininkas	<i>[Signature]</i>	Žana Kaliūniene	2018-10-17*

Matininko kvalifikacijos pažymėjimo Nr.: 2M-M-2558

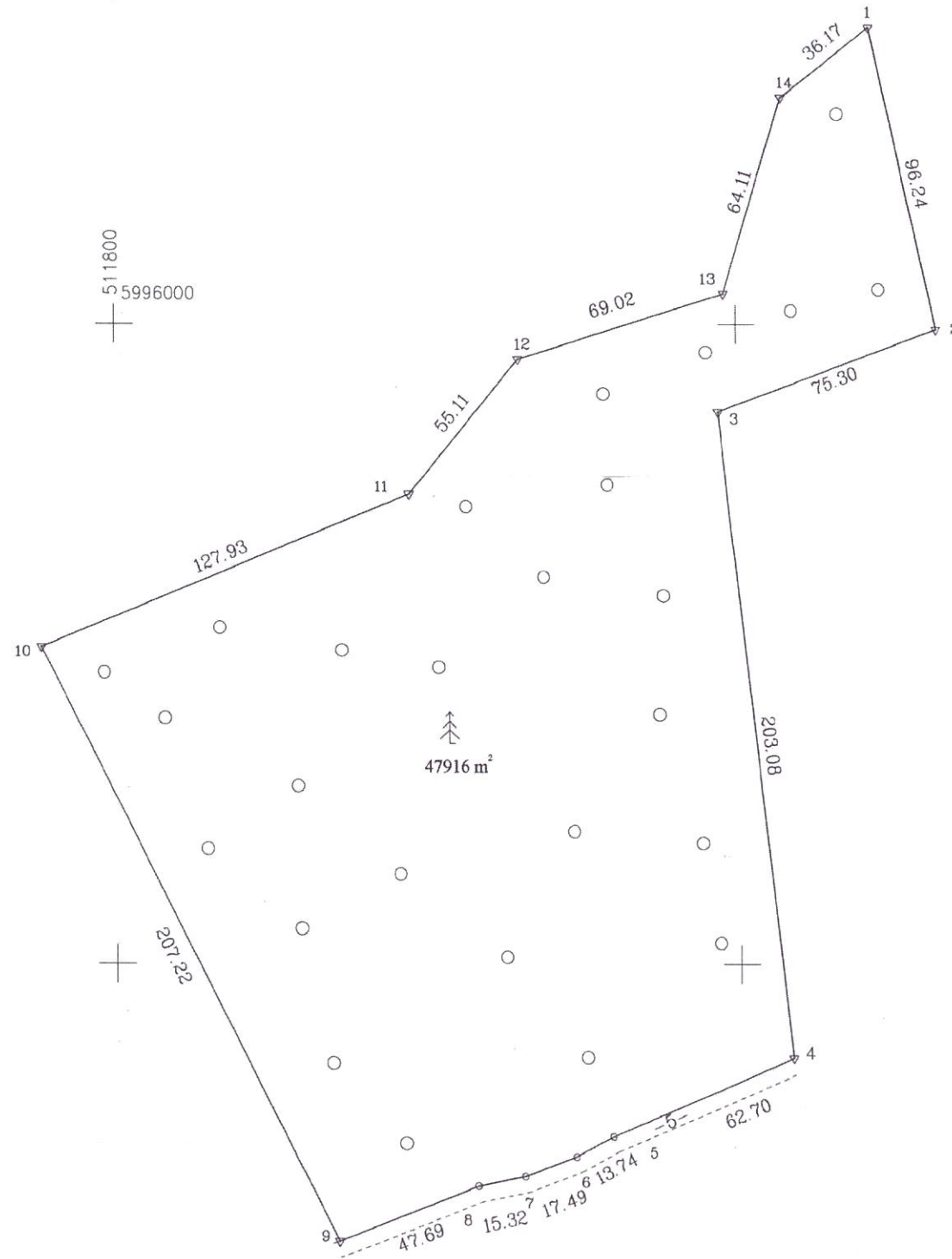


Žemės sklypo išdėstymo schema



# ŽEMĖS SKLYPO PLANAS M 1:2000

Sklypo plotas 47916 m<sup>2</sup>



Kadastro vietovės pavadinimas	Trasninko									
Žemės sklypo kadastro numeris	kodas			blokas			sklypas			
	3	8	7	0	0	0	0	5	1	0

Gatvė, namo Nr.	skl. proj. 840
Kaimas (miestelis)	Krušonių
Seniūnija	Merkinės
Miestas (rajonas)	Varėnos
Apskritis	Alytaus

Gretimybė	Gretimo žemės sklypo kadastro Nr.	Pastabos
1-2	3870/0005:11	Privati žemė
2-4	3870/0005:87	Privati žemė
4-9		Valstybės žemė, kelias 5 m. pločio
9-10	3870/0005:191	Privati žemė
10-1	3870/0005:142	Privati žemė

Su pagal 2018. m. 10 mėn. 10. d. ir 2018 m. 10 mėn. 12 d atliktą žemės sklypo ribų paženklimą-parodymą parengtame žemės sklypo plane išbraizytomis ribomis ir apskaičiuotu žemės sklypo plotu sutinku:

VĮ "Valstybinė miškų urėdija" Miško želdinimo ir apsaugos inžinierius  
 Druskininkų regioninis padalinys  
 (žemės sklypo savininko (esamojo arba būsimojo) vardas, pavardė) **Audrius Norkūnas** 2018.12.28  
(parašas) (data)

Nacionalinė žemės tarnyba prie Žemės ūkio ministerijos Varėnos skyrius

Patikrino: .....  
 Suderino: .....  
(pareigos) (parašas) (vardas, pavardė) (data)

A.V.

**UAB "ARCHIGRUPĖ"**  
 į.k. 302509419

Pareigos	Parašas	Vardas, pavardė	Data
Matininkas	<i>[Signature]</i>	Žana Kaliūnienė	2018-10-17
Matininko kvalifikacijos pažymėjimo Nr.: 2M-M-2558			

