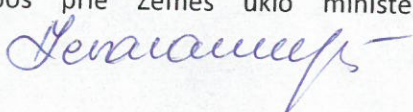
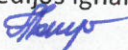


Vilniaus apskrities Švenčionių rajono (Ignalinos regioninio padalinio veiklos zonos) sklypų registruotų valstybės vardu perduotinų patikėjimo teise valdyti VĮ Valstybinių miškų urėdijai

SĄRAŠAS

Eil. Nr.	Girininkija	Žemės sklypo kadastro Nr.	Plotas, ha	Pastabos
1.	Kaltanėnų	8617/0001:810	2,4211	
2.	Kaltanėnų	8617/0001:814	17,1481	
3.	Kaltanėnų	8617/0001:815	7,6753	
4.	Kaltanėnų	8617/0002:194	11,4684	
5.	Kaltanėnų	8617/0003:355	62,1857	
6.	Kaltanėnų	8617/0003:356	5,8727	
7.	Kaltanėnų	8617/0007:43	0,4909	
Viso			107,2622	

SUDERINTA:

1. Nacionalinės žemės tarnybos prie Žemės ūkio ministerijos Švenčionių skyriaus vedėja Marija Levarauskienė 
2. Valstybinės miškų urėdijos Ignalinos regioninio padalinio vadovė Aurelija Kaupienė 



VALSTYBĖS ĮMONĖ REGISTRŲ CENTRAS

Lvovo g. 25-101, 09320 Vilnius, tel. (8 5) 2688 262, el. p. info@registorcentras.lt
Duomenys kaupiami ir saugomi Juridinių asmenų registre, kodas 124110246

NEKILNOJAMOJO TURTO REGISTRO DUOMENŲ BAZĖS IŠRAŠAS

2021-09-27 08:49:21

1. Nekilnojamojo turto registre įregistruotas turtas:
Registro Nr.: 44/2639563
Registro tipas: Žemės sklypas
Sudarymo data: 2021-06-09
Švenčionių r. sav., Kaltanėnų sen., Kūrinių k.
2. Nekilnojamieji daiktai:
 - 2.1. Žemės sklypas
Švenčionių r. sav., Kaltanėnų sen., Kūrinių k.
Unikalus daikto numeris: 4400-5473-5632
Žemės sklypo kadastro numeris ir kadastro vietovės pavadinimas: 8617/0001:810 Kaltanėnų k.v.
Daikto pagrindinė naudojimo paskirtis: Miškų ūkio
Žemės sklypo naudojimo būdas: Apsauginių miškų sklypai
Žemės sklypo plotas: 2.4211 ha
Miško žemės plotas: 1.0354 ha
Kitos žemės plotas: 1.3857 ha
Matavimų tipas: Žemės sklypas suformuotas atliekant kadastrinius matavimus
Indeksuota žemės sklypo vertė: 1379 Eur
Indeksuota miško vertė: 1379 Eur
Indeksuota miško medynų vertė: 1200 Eur
Žemės sklypo vertė: 362 Eur
Miško žemės ir medynų vertė: 362 Eur
Miško medynų vertė: 250 Eur
Vidutinė rinkos vertė: 4670 Eur
Vidutinės rinkos vertės nustatymo data: 2021-06-09
Vidutinės rinkos vertės nustatymo būdas: Masinis vertinimas
Kadastro duomenų nustatymo data: 2020-06-09
3. Daikto priklausiniai iš kito registro: įrašų nėra
4. Nuosavybė:
 - 4.1. Nuosavybės teisė
Savininkas: LIETUVOS RESPUBLIKA, a.k. 111105555
Daiktas: žemės sklypas Nr. 4400-5473-5632, aprašytas p. 2.1.
Įregistravimo pagrindas: 2021-05-31 Nacionalinės žemės tarnybos teritorinio skyriaus vedėjo sprendimas Nr. 45SK-453-(14.45.110 E.)
Įrašas galioja: Nuo 2021-06-09
5. Valstybės ir savivaldybių žemės patikėjimo teisė:
 - 5.1. Valstybinės žemės patikėjimo teisė
Patikėtinis: Nacionalinė žemės tarnyba prie Žemės ūkio ministerijos, a.k. 188704927
Daiktas: žemės sklypas Nr. 4400-5473-5632, aprašytas p. 2.1.
Įregistravimo pagrindas: 2021-05-31 Nacionalinės žemės tarnybos teritorinio skyriaus vedėjo sprendimas Nr. 45SK-453-(14.45.110 E.)
Įrašas galioja: Nuo 2021-06-09
6. Kitos daiktinės teisės:
 - 6.1. Kelio servitutas - teisė naudotis pėsčiųjų taku (tarnaujantis)
Daiktas: žemės sklypas Nr. 4400-5473-5632, aprašytas p. 2.1.
Įregistravimo pagrindas: 2021-05-31 Nacionalinės žemės tarnybos teritorinio skyriaus vedėjo sprendimas Nr. 45SK-453-(14.45.110 E.)
Plotas: 961.00 kv. m
Įrašas galioja: Nuo 2021-06-09
7. Juridiniai faktai: įrašų nėra
8. Žymos: įrašų nėra
9. Teritorijos, kuriose taikomos specialiosios žemės naudojimo sąlygos:
 - 9.1. Kraštovaizdžio draustiniai (V skyrius, dvidešimt antrasis skirsnis)
Daiktas: žemės sklypas Nr. 4400-5473-5632, aprašytas p. 2.1.
Įregistravimo pagrindas: 2021-05-31 Nacionalinės žemės tarnybos teritorinio skyriaus vedėjo sprendimas Nr. 45SK-453-(14.45.110 E.)
Plotas: 21623.00 kv. m
Įrašas galioja: Nuo 2021-06-09
 - 9.2. Kelių apsaugos zonos (III skyrius, antrasis skirsnis)
Daiktas: žemės sklypas Nr. 4400-5473-5632, aprašytas p. 2.1.
Įregistravimo pagrindas: 2021-05-31 Nacionalinės žemės tarnybos teritorinio skyriaus vedėjo sprendimas Nr. 45SK-453-(14.45.110 E.)
Plotas: 7226.00 kv. m

[rašas galioja: Nuo 2021-06-09

9.3. **Gamtiniai ir kompleksiniai draustiniai (V skyrius, aštuntasis skirsnis)**
Daiktas: žemės sklypas Nr. 4400-5473-5632, aprašytas p. 2.1.
[registravimo pagrindas: 2021-05-31 Nacionalinės žemės tarnybos teritorinio skyriaus vedėjo sprendimas Nr. 45SK-453-(14.45.110 E.)
Plotas: 21623.00 kv. m
[rašas galioja: Nuo 2021-06-09

9.4. **Valstybiniai parkai (V skyrius, dvidešimt trečiasis skirsnis)**
Daiktas: žemės sklypas Nr. 4400-5473-5632, aprašytas p. 2.1.
[registravimo pagrindas: 2021-05-31 Nacionalinės žemės tarnybos teritorinio skyriaus vedėjo sprendimas Nr. 45SK-453-(14.45.110 E.)
Plotas: 24211.00 kv. m
[rašas galioja: Nuo 2021-06-09

9.5. **Paviršinių vandens telkinių apsaugos zonos (VI skyrius, septintasis skirsnis)**
Daiktas: žemės sklypas Nr. 4400-5473-5632, aprašytas p. 2.1.
[registravimo pagrindas: 2021-05-31 Nacionalinės žemės tarnybos teritorinio skyriaus vedėjo sprendimas Nr. 45SK-453-(14.45.110 E.)
Plotas: 11184.00 kv. m
[rašas galioja: Nuo 2021-06-09

9.6. **Paviršinių vandens telkinių pakrantės apsaugos juostos (VI skyrius, aštuntasis skirsnis)**
Daiktas: žemės sklypas Nr. 4400-5473-5632, aprašytas p. 2.1.
[registravimo pagrindas: 2021-05-31 Nacionalinės žemės tarnybos teritorinio skyriaus vedėjo sprendimas Nr. 45SK-453-(14.45.110 E.)
Plotas: 961.00 kv. m
[rašas galioja: Nuo 2021-06-09

9.7. **Miško žemė (VI skyrius, trečiasis skirsnis)**
Daiktas: žemės sklypas Nr. 4400-5473-5632, aprašytas p. 2.1.
[registravimo pagrindas: 2021-05-31 Nacionalinės žemės tarnybos teritorinio skyriaus vedėjo sprendimas Nr. 45SK-453-(14.45.110 E.)
Plotas: 10354.00 kv. m
[rašas galioja: Nuo 2021-06-09

10. Daikto registravimas ir kadastro žymos:

10.1. **Suformuotas naujas (daikto registravimas)**
Daiktas: žemės sklypas Nr. 4400-5473-5632, aprašytas p. 2.1.
[registravimo pagrindas: 2020-06-09 Nekilnojamojo daikto kadastro duomenų byla 2021-05-31 Nacionalinės žemės tarnybos teritorinio skyriaus vedėjo sprendimas Nr. 45SK-453-(14.45.110 E.)
[rašas galioja: Nuo 2021-06-09

10.2. **Kadastrinius matavimus atliko (kadastro žyma)**
RIČARDAS PETRAUSKAS
Daiktas: žemės sklypas Nr. 4400-5473-5632, aprašytas p. 2.1.
[registravimo pagrindas: 2008-05-20 Kvalifikacijos pažymėjimas Nr. 2M-M-162
2020-06-09 Nekilnojamojo daikto kadastro duomenų byla
[rašas galioja: Nuo 2021-06-09

11. Registro pastabos ir nuorodos: įrašų nėra

12. Kita informacija: įrašų nėra

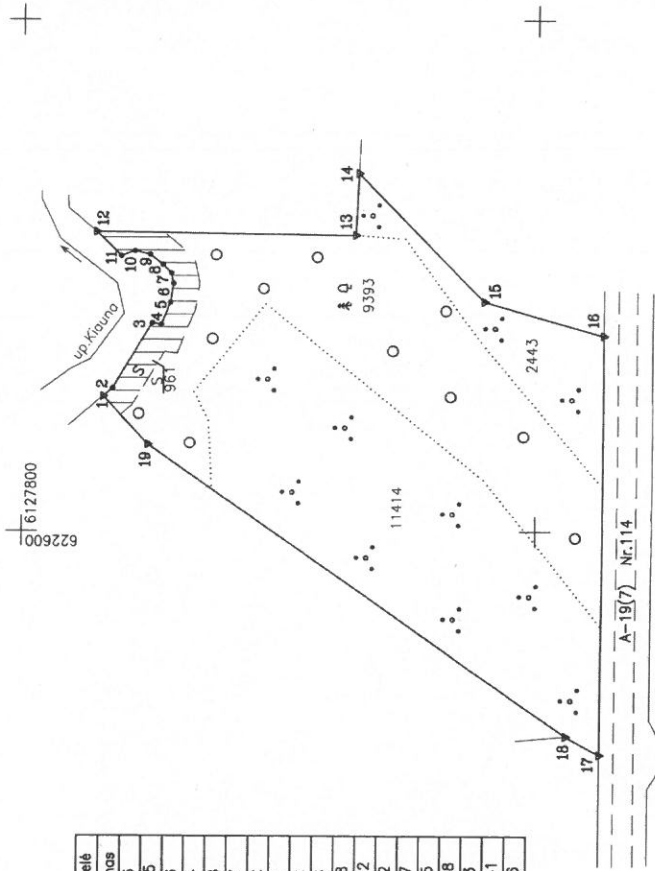
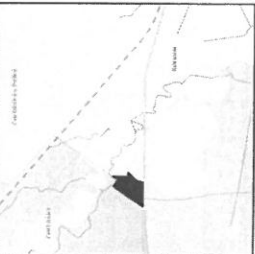
13. Informacija apie duomenų sandoriui tikslinimą: įrašų nėra

Dokumentą atspausdino

ASTA PAŠKEVIČ

ŽEMĖS SKLYPO PLANAS M 1:2000

Žemės sklypo plotas 24211 m²



Linijų anotacijų lentelė	Atstumas
1-2	4.85
2-3	29.85
3-4	3.56
4-5	9.34
5-6	7.58
6-7	4.17
7-8	4.72
8-9	6.31
9-10	6.12
10-11	5.66
11-12	13.56
12-13	100.82
13-14	24.32
14-15	70.47
15-16	47.95
16-17	164.08
17-18	14.33
18-19	199.41
19-1	25.76

Kadastrinio vietoje pavadinimas:	Kaltanėnų
Žemės sklypo kadastro numeris:	8 6 1 7 0 0 1


Savivaldybė	Sveičionių
Seniūnija	Kaltanėnų
Gyvenamoji vieta	Kėrnių
Galvė, namo Nr.	Projekt. skl. Nr. 679

Gretimybė	Gretimoms žemės sklypo kadastro Nr.	Pastabas
1-12		VVP
12-14	8617/0001:458	
14-16	8617/0001:743	
16-17	8617/0001:2	
17-19		skl. Nr. 40
19-1		skl. Nr. 43

Naudojamas plotas			
Privati		Valstybinė	
atskirai	bendrai	atskirai	bendrai
ind. m ²	ind. m ²	ind. m ²	ind. m ²

Su pagal 2020 m. 03 mėn. 12 d. atliktą žemės sklypo ribų pažėnkinimą – parodyma parengtame žemės sklypo plane išbraižytomis ribomis ir apskaičiuoti žemės sklypo ploto sūtinę.

Valstybinių mākų urėdija
 (jeigu sklypo savininkas (jeigu yra būsimoji) vardas, pavardė) (parašas) (data)



VŽF

VALSTYBĖS ĮMONE
VALSTYBĖS ŽEMĖS FONDAS
KAUNO ŽEMETVARKOS IR GEODEZIJOS SKYRIUS

Pareigos	Parasas	Vardas, pavardė	Data
Grupės vedovas	<i>[Signature]</i>	Linna Dapkus	2020-06-09
Vyr. specialistas	<i>[Signature]</i>	Ribardas Petrauskas	2020-06-09

Mėtinio kvalifikacijos pažymėjimo Nr.: 2M-M-162





VALSTYBĖS ĮMONĖ REGISTRŲ CENTRAS

Lvovo g. 25-101, 09320 Vilnius, tel. (8 5) 2688 262, el. p. info@registorcentras.lt
Duomenys kaupiami ir saugomi Juridinių asmenų registre, kodas 124110246

NEKILNOJAMOJO TURTO REGISTRO DUOMENŲ BAZĖS IŠRAŠAS

2021-09-27 08:48:16

1. Nekilnojamojo turto registre įregistruotas turtas:

Registro Nr.: 44/2640010
Registro tipas: Žemės sklypas
Sudarymo data: 2021-06-09
Švenčionių r. sav., Kaltanėnų sen., Ožkinių k.

2. Nekilnojamieji daiktai:

2.1. Žemės sklypas
Švenčionių r. sav., Kaltanėnų sen., Ožkinių k.
Unikalus daikto numeris: 4400-5617-8648
Žemės sklypo kadastro numeris ir kadastro vietovės pavadinimas: 8617/0001:814 Kaltanėnų k.v.
Daikto pagrindinė naudojimo paskirtis: Miškų ūkio
Žemės sklypo naudojimo būdas: Apsauginių miškų sklypai
Žemės sklypo plotas: 17.1481 ha
Miško žemės plotas: 17.1481 ha
Matavimų tipas: Žemės sklypas suformuotas atliekant kadastrinius matavimus
Indeksuota žemės sklypo vertė: 82338 Eur
Indeksuota miško vertė: 82338 Eur
Indeksuota miško medynų vertė: 79090 Eur
Žemės sklypo vertė: 18507 Eur
Miško žemės ir medynų vertė: 18507 Eur
Miško medynų vertė: 16477 Eur
Vidutinė rinkos vertė: 87210 Eur
Vidutinės rinkos vertės nustatymo data: 2021-06-09
Vidutinės rinkos vertės nustatymo būdas: Masinis vertinimas
Kadastro duomenų nustatymo data: 2020-06-09

3. Daikto priklausiniai iš kito registro: įrašų nėra

4. Nuosavybė:

4.1. Nuosavybės teisė
Savininkas: LIETUVOS RESPUBLIKA, a.k. 111105555
Daiktas: žemės sklypas Nr. 4400-5617-8648, aprašytas p. 2.1.
Įregistravimo pagrindas: 2021-05-31 Nacionalinės žemės tarnybos teritorinio skyriaus vedėjo sprendimas Nr. 45SK-457-(14.45.110 E.)
Įrašas galioja: Nuo 2021-06-10

5. Valstybės ir savivaldybių žemės patikėjimo teisė:

5.1. Valstybinės žemės patikėjimo teisė
Patikėtinis: Nacionalinė žemės tarnyba prie Žemės ūkio ministerijos, a.k. 188704927
Daiktas: žemės sklypas Nr. 4400-5617-8648, aprašytas p. 2.1.
Įregistravimo pagrindas: 2021-05-31 Nacionalinės žemės tarnybos teritorinio skyriaus vedėjo sprendimas Nr. 45SK-457-(14.45.110 E.)
Įrašas galioja: Nuo 2021-06-10

6. Kitos daiktinės teisės:

6.1. Kelio servitutas - teisė naudotis pėsčiųjų taku (tarnaujantis)
Daiktas: žemės sklypas Nr. 4400-5617-8648, aprašytas p. 2.1.
Įregistravimo pagrindas: 2021-05-31 Nacionalinės žemės tarnybos teritorinio skyriaus vedėjo sprendimas Nr. 45SK-457-(14.45.110 E.)
Plotas: 1407.00 kv. m
Įrašas galioja: Nuo 2021-06-10

6.2. Kelio servitutas - teisė važiuoti transporto priemonėmis, naudotis pėsčiųjų taku, varyti galvijus (tarnaujantis)
Daiktas: žemės sklypas Nr. 4400-5617-8648, aprašytas p. 2.1.
Įregistravimo pagrindas: 2021-05-31 Nacionalinės žemės tarnybos teritorinio skyriaus vedėjo sprendimas Nr. 45SK-457-(14.45.110 E.)
Plotas: 1407.00 kv. m
Įrašas galioja: Nuo 2021-06-10

7. Juridiniai faktai: įrašų nėra

8. Žymos: įrašų nėra

9. Teritorijos, kuriose taikomos specialiosios žemės naudojimo sąlygos:

9.1. Valstybiniai parkai (V skyrius, dvidešimt trečiasis skirsnis)
Daiktas: žemės sklypas Nr. 4400-5617-8648, aprašytas p. 2.1.
Įregistravimo pagrindas: 2021-05-31 Nacionalinės žemės tarnybos teritorinio skyriaus vedėjo sprendimas Nr. 45SK-457-(14.45.110 E.)
Plotas: 171481.00 kv. m

Įrašas galioja: Nuo 2021-06-09

9.2.

Miško žemė (VI skyrius, trečiasis skirsnis)

Daiktas: žemės sklypas Nr. 4400-5617-8648, aprašytas p. 2.1.

Įregistravimo pagrindas: 2021-05-31 Nacionalinės žemės tarnybos teritorinio skyriaus vedėjo sprendimas Nr. 45SK-457-(14.45.110 E.)

Plotas: 171481.00 kv. m

Įrašas galioja: Nuo 2021-06-09

10. Daikto registravimas ir kadastro žymos:

10.1.

Suformuotas naujas (daikto registravimas)

Daiktas: žemės sklypas Nr. 4400-5617-8648, aprašytas p. 2.1.

Įregistravimo pagrindas: 2020-06-09 Nekilnojamojo daikto kadastro duomenų byla 2021-05-31 Nacionalinės žemės tarnybos teritorinio skyriaus vedėjo sprendimas Nr. 45SK-457-(14.45.110 E.)

Įrašas galioja: Nuo 2021-06-09

10.2.

Kadastrinius matavimus atliko (kadastro žyma)

RIČARDAS PETRAUSKAS

Daiktas: žemės sklypas Nr. 4400-5617-8648, aprašytas p. 2.1.

Įregistravimo pagrindas: 2008-05-20 Kvalifikacijos pažymėjimas Nr. 2M-M-162 2020-06-09 Nekilnojamojo daikto kadastro duomenų byla

Įrašas galioja: Nuo 2021-06-09

11. Registro pastabos ir nuorodos: įrašų nėra

12. Kita informacija: įrašų nėra

13. Informacija apie duomenų sandoriui tikslinimą: įrašų nėra

Dokumentą atspausdino

ASTA PAŠKEVIČ

ŽEMĖS SKLYPO PLANAS M 1:5000

Žemės sklypo plotas 171481 m²

Žemės sklypo kadastro numeris:	kodas	blokas	sklypas
8 6 1 1 7 0 0 0 1			

KOORDINAČIŲ ŽINIARAŠTIS

Koordinatų sistema: LKS-94		X	Y	Taško Nr.	Kodas	X	Y
1	R	6126937.73	626125.12	36	S	6126586.81	626289.52
2	R	6126854.85	626268.93	37	S	6126587.53	626295.41
3	R	6126843.06	626258.98	38	S	6126604.87	626314.08
4	R	6126831.08	626275.31	39	S	6126637.98	626355.82
5	R	6126845.74	626285.26	40	S	6126656.83	626369.17
6	R	6126680.21	626577.45	41	S	6126653.95	626378.25
7	R	6126500.12	626574.31	42	S	6126634.50	626359.48
8	R	6126415.34	626572.90	43	S	6126601.07	626317.34
9	R	6126390.91	626572.45	44	S	6126582.77	626297.63
10	R	6126378.09	626530.26	45	S	6126581.93	626290.84
11	R	6126449.67	626504.54	46	S	6126562.86	626246.15
12	R	6126372.70	626373.09	47	S	6126547.92	626229.95
13	R	6126384.39	626358.00	48	S	6126539.11	626211.60
14	R	6126402.18	626335.22	49	S	6126536.22	626204.97
15	R	6126339.34	626235.29	50	S	6126524.08	626199.02
16	R	6126337.94	626233.07	51	S	6126503.65	626197.60
17	R	6126376.80	626200.07	52	S	6126495.84	626192.59
18	R	6126412.92	626252.16				
19	R	6126434.24	626235.34				
20	R	6126451.70	626221.84				
21	R	6126477.96	626257.37				
22	R	6126520.12	626231.12				
23	R	6126481.41	626178.85				
24	R	6126472.83	626164.21				
25	R	6126504.14	626158.16				
26	R	6126799.84	626123.74				
27	R	6126851.23	626119.23				
28	R	6126911.57	626121.41				
29	S	6126498.94	626188.64				
30	S	6126505.27	626192.70				
31	S	6126525.40	626194.10				
32	S	6126540.08	626201.29				
33	S	6126543.65	626209.52				
34	S	6126552.10	626227.11				
35	S	6126567.12	626243.39				

Žemės sklypo centro koordinatės		Darbo LitPOS laikas	
Koordinatų sistema	Koordinatės X,Y	Data	2020-04-16 2020-04-16
Valsybinė LKS-1994	X=6126618 Y=626338	Pristijungta	11:00 11:00
Žiniaraštį sudarė:	RIČARDAS PETRAUSKAS	Atsijungta	16:30 16:30
v. pavardė	2M-M-162	kval. paž. nr.	parašas
			2020-06-09 data

Išduokta iš Lietuvos Respublikos administracinių nusizengimų kodekso:
112 straipsnis. Nuolatinių žemėnaudos riboženklių sumaknimimas arba sugadinimas
udėrauka baudž mao septyniasdešimt iki vieno šimto keturiasdešimt eurų.



* 2 1 4 0 2 5 9 2 6 5 *

Duomenys apie teritorijas, kuriose taikomos specialiosios žemės naudojimo sąlygos

Eilės Nr.	Teritorijos, kurioje taikomos specialiosios žemės naudojimo sąlygos, kodas	Teritorijos, kurioje taikomos specialiosios žemės naudojimo sąlygos, pavadinimas	Teritorijos, kurioje taikomos specialiosios žemės naudojimo sąlygos, plotas, m ²
1	126	Miško žemė (VI skyrius, trečiasis skirsnis)	171481
2	134	Valstybiniai parkai (V skyrius, dvidešimt trečiasis skirsnis)	171481

Duomenys apie žemės sklypo servitutus

Eilės Nr.	Servituto kodas	Nekilnojamojo turto registre įrašyto ar teritorijų planavimo dokumente nustatyto servituto pavadinimas ir rėšis	Servituto plotas, m ²
1	202	Kelio servitutas - teisė naudotis pėsčiųjų taku (arnaujantis)	1407
2	214	Kelio servitutas - teisė važiuoti transporto priemonėmis, naudotis pėsčiųjų taku, varyti gatvėjus (arnaujantis)	1407



VALSTYBĖS ĮMONĖ REGISTRŲ CENTRAS

Lvovo g. 25-101, 09320 Vilnius, tel. (8 5) 2688 262, el. p. info@registrucentras.lt
Duomenys kaupiami ir saugomi Juridinių asmenų registre, kodas 124110246

NEKILNOJAMOJO TURTO REGISTRO DUOMENŲ BAZĖS IŠRAŠAS

2021-09-27 08:48:44

1. Nekilnojamojo turto registre įregistruotas turtas:

Registro Nr.: 44/2640163
Registro tipas: Žemės sklypas
Sudarymo data: 2021-06-10
Švenčionių r. sav., Kaltanėnų sen., Beržijos k.

2. Nekilnojamieji daiktai:

2.1.

Žemės sklypas
Švenčionių r. sav., Kaltanėnų sen., Beržijos k.
Unikalus daikto numeris: 4400-5497-6528
Žemės sklypo kadastro numeris ir kadastro vietovės pavadinimas: 8617/0001:815 Kaltanėnų k.v.
Daikto pagrindinė naudojimo paskirtis: Miškų ūkio
Žemės sklypo naudojimo būdas: Apsauginių miškų sklypai
Žemės sklypo naudojimo būdas: Ūkinių miškų sklypai
Žemės sklypo plotas: 7.6753 ha
Miško žemės plotas: 7.6753 ha
Matavimų tipas: Žemės sklypas suformuotas atliekant kadastrinius matavimus
Indeksuota žemės sklypo vertė: 14312 Eur
Indeksuota miško vertė: 14312 Eur
Indeksuota miško medynų vertė: 13166 Eur
Žemės sklypo vertė: 3459 Eur
Miško žemės ir medynų vertė: 3459 Eur
Miško medynų vertė: 2743 Eur
Vidutinė rinkos vertė: 16806 Eur
Vidutinės rinkos vertės nustatymo data: 2021-06-10
Vidutinės rinkos vertės nustatymo būdas: Masinis vertinimas
Kadastro duomenų nustatymo data: 2020-07-21

3. Daikto priklausiniai iš kito registro: įrašų nėra

4. Nuosavybė:

4.1.

Nuosavybės teisė
Savininkas: LIETUVOS RESPUBLIKA, a.k. 111105555
Daiktas: žemės sklypas Nr. 4400-5497-6528, aprašytas p. 2.1.
Įregistravimo pagrindas: 2021-05-31 Nacionalinės žemės tarnybos teritorinio skyriaus vedėjo sprendimas Nr. 45SK-456-(14.45.110 E.)
Įrašas galioja: Nuo 2021-06-10

5. Valstybės ir savivaldybių žemės patikėjimo teisė:

5.1.

Valstybinės žemės patikėjimo teisė
Patikėtinis: Nacionalinė žemės tarnyba prie Žemės ūkio ministerijos, a.k. 188704927
Daiktas: žemės sklypas Nr. 4400-5497-6528, aprašytas p. 2.1.
Įregistravimo pagrindas: 2021-05-31 Nacionalinės žemės tarnybos teritorinio skyriaus vedėjo sprendimas Nr. 45SK-456-(14.45.110 E.)
Įrašas galioja: Nuo 2021-06-10

6. Kitos daiktinės teisės : įrašų nėra

7. Juridiniai faktai: įrašų nėra

8. Žymos: įrašų nėra

9. Teritorijos, kuriose taikomos specialiosios žemės naudojimo sąlygos:

9.1.

Miško žemė (VI skyrius, trečiasis skirsnis)
Daiktas: žemės sklypas Nr. 4400-5497-6528, aprašytas p. 2.1.
Įregistravimo pagrindas: 2021-05-31 Nacionalinės žemės tarnybos teritorinio skyriaus vedėjo sprendimas Nr. 45SK-456-(14.45.110 E.)
Plotas: 76753.00 kv. m
Įrašas galioja: Nuo 2021-06-10

9.2.

Valstybiniai parkai (V skyrius, dvidešimt trečiasis skirsnis)
Daiktas: žemės sklypas Nr. 4400-5497-6528, aprašytas p. 2.1.
Įregistravimo pagrindas: 2021-05-31 Nacionalinės žemės tarnybos teritorinio skyriaus vedėjo sprendimas Nr. 45SK-456-(14.45.110 E.)
Plotas: 76753.00 kv. m
Įrašas galioja: Nuo 2021-06-10

9.3.

Kelių apsaugos zonos (III skyrius, antrasis skirsnis)
Daiktas: žemės sklypas Nr. 4400-5497-6528, aprašytas p. 2.1.
Įregistravimo pagrindas: 2021-05-31 Nacionalinės žemės tarnybos teritorinio skyriaus vedėjo sprendimas Nr. 45SK-456-(14.45.110 E.)
Plotas: 6613.00 kv. m

Įrašas galioja: Nuo 2021-06-10

9.4.

Elektros tinklų apsaugos zonos (III skyrius, ketvirtasis skirsnis)
Daiktas: žemės sklypas Nr. 4400-5497-6528, aprašytas p. 2.1.
Įregistravimo pagrindas: 2021-05-31 Nacionalinės žemės tarnybos teritorinio skyriaus vedėjo
sprendimas Nr. 45SK-456-(14.45.110 E.)
Plotas: 488.00 kv. m
Įrašas galioja: Nuo 2021-06-10

10. Daikto registravimas ir kadastro žymos:

10.1.

Suformuotas naujas (daikto registravimas)
Daiktas: žemės sklypas Nr. 4400-5497-6528, aprašytas p. 2.1.
Įregistravimo pagrindas: 2020-07-21 Nekilnojamojo daikto kadastro duomenų byla
2021-05-31 Nacionalinės žemės tarnybos teritorinio skyriaus vedėjo
sprendimas Nr. 45SK-456-(14.45.110 E.)
Įrašas galioja: Nuo 2021-06-10

10.2.

Kadastrinius matavimus atliko (kadastro žyma)
RIČARDAS PETRAUSKAS
Daiktas: žemės sklypas Nr. 4400-5497-6528, aprašytas p. 2.1.
Įregistravimo pagrindas: 2008-05-20 Kvalifikacijos pažymėjimas Nr. 2M-M-162
2020-07-21 Nekilnojamojo daikto kadastro duomenų byla
Įrašas galioja: Nuo 2021-06-10

11. Registro pastabos ir nuorodos: įrašų nėra

12. Kita informacija: įrašų nėra

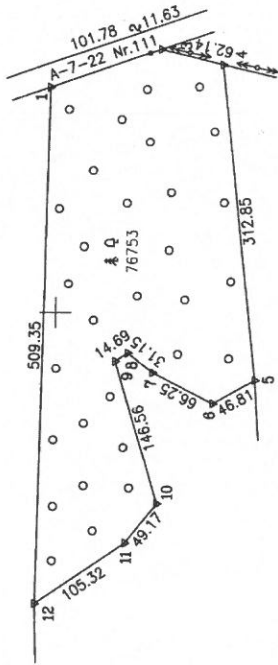
13. Informacija apie duomenų sandoriui tikslinimą: įrašų nėra

Dokumentą atspausdino

ASTA PAŠKEVIČ

ŽEMĖS SKLYPO PLANAS M 1:5000

Žemės sklypo plotas 76753 m²



Kadastro vietovės pavadinimas		Kaltanėnų	
Žemės sklypo kadastro numeris		kodas	sklypas
		8 8 1 7 0 0 0 1	

Savininkas	Savininkų
Savininkai	Kaltanėnų
Gyvenamoji vieta	Beržijys
Gatvės namo Nr.	skl.Nr. 873


Grėtimybė	Grėtimo žemės sklypo kadastro Nr.	Pastabas
1-3	8817/0001:6	
3-4		
4-5	8817/0001:830	LVZF
5-12	8817/0001:389	
12-1	8817/0001:385	

Neužstatomas plotas			
Privati		Valstybinė	
atskirai	bendrai	atskirai	bendrai
ind.	m ²	ind.	m ²

Su pagal 2020 m. 04 mėn. 16 d. atliktą žemės sklypo ribų pažanklinimą – parodymą parengtame žemės sklypo plane išbraukti ribomis ir apstatintu žemės sklypo plotu sutinka:

Valstybinių miškų urėdija
 (kaime sklypo antstovas (esama arba būsimas) vadovs pavardė) *Štarys* 2020.07.16 (data)

6127500
 625500



VŽF

VALSTYBĖS ĮMONĖ
 VALSTYBĖS ŽEMĖS FONDAS
 KAUNO ŽEMETVARKOS IR GEODEZIJOS SKYRIS

Pareigos	Parnas	Vardas, pavardė	Dakt.
Grupės vadovas	<i>[Signature]</i>	Ilmas Dapkus	2020-08-22
Vyr. specialistas	<i>[Signature]</i>	Ričardas Petrauskas	2020-08-22

Matavimo kvalifikacijos pažymėjimo Nr.: 2M-M-162





VALSTYBĖS ĮMONĖ REGISTRŲ CENTRAS
Lvovo g. 25-101, 09320 Vilnius, tel. (8 5) 2688 262, el. p. info@registrucentras.lt
Duomenys kaupiami ir saugomi Juridinių asmenų registre, kodas 124110246

NEKILNOJAMOJO TURTO REGISTRO DUOMENŲ BAZĖS IŠRAŠAS

2021-09-27 08:47:37

1. Nekilnojamojo turto registre įregistruotas turtas:

Registro Nr.: 44/2639720
Registro tipas: Žemės sklypas
Sudarymo data: 2021-06-09
Švenčionių r. sav., Kaltanėnų sen., Ožkinių k.

2. Nekilnojamieji daiktai:

2.1.

Žemės sklypas
Švenčionių r. sav., Kaltanėnų sen., Ožkinių k.
Unikalus daikto numeris: 4400-5497-3890
Žemės sklypo kadastro numeris ir kadastro vietovės pavadinimas: 8617/0002:194 Kaltanėnų k.v.
Daikto pagrindinė naudojimo paskirtis: Miškų ūkio
Žemės sklypo naudojimo būdas: Apsauginių miškų sklypai
Žemės sklypo plotas: 11.4684 ha
Miško žemės plotas: 11.4684 ha
Matavimų tipas: Žemės sklypas suformuotas atliekant kadastrinius matavimus
Indeksuota žemės sklypo vertė: 37917 Eur
Indeksuota miško vertė: 37917 Eur
Indeksuota miško medynų vertė: 35750 Eur
Žemės sklypo vertė: 8802 Eur
Miško žemės ir medynų vertė: 8802 Eur
Miško medynų vertė: 7448 Eur
Vidutinė rinkos vertė: 41180 Eur
Vidutinės rinkos vertės nustatymo data: 2021-06-09
Vidutinės rinkos vertės nustatymo būdas: Masinis vertinimas
Kadastro duomenų nustatymo data: 2020-07-21

3. Daikto priklausiniai iš kito registro: įrašų nėra

4. Nuosavybė:

4.1.

Nuosavybės teisė
Savininkas: LIETUVOS RESPUBLIKA, a.k. 111105555
Daiktas: žemės sklypas Nr. 4400-5497-3890, aprašytas p. 2.1.
Įregistravimo pagrindas: 2020-08-05 Nacionalinės žemės tarnybos teritorinio skyriaus vedėjo sprendimas Nr. 45SK- 455 -(14.45.110 E.)
Įrašas galioja: Nuo 2021-06-09

5. Valstybės ir savivaldybių žemės patikėjimo teisė:

5.1.

Valstybinės žemės patikėjimo teisė
Patikėtinis: Nacionalinė žemės tarnyba prie Žemės ūkio ministerijos, a.k. 188704927
Daiktas: žemės sklypas Nr. 4400-5497-3890, aprašytas p. 2.1.
Įregistravimo pagrindas: 2020-08-05 Nacionalinės žemės tarnybos teritorinio skyriaus vedėjo sprendimas Nr. 45SK- 455 -(14.45.110 E.)
Įrašas galioja: Nuo 2021-06-09

6. Kitos daiktinės teisės : įrašų nėra

7. Juridiniai faktai: įrašų nėra

8. Žymos: įrašų nėra

9. Teritorijos, kuriose taikomos specialiosios žemės naudojimo sąlygos:

9.1.

Paviršinių vandens telkinių apsaugos zonos (VI skyrius, septintasis skirsnis)
Daiktas: žemės sklypas Nr. 4400-5497-3890, aprašytas p. 2.1.
Įregistravimo pagrindas: 2020-08-05 Nacionalinės žemės tarnybos teritorinio skyriaus vedėjo sprendimas Nr. 45SK- 455 -(14.45.110 E.)
Plotas: 36096.00 kv. m
Įrašas galioja: Nuo 2021-06-09

9.2.

Valstybiniai parkai (V skyrius, dvidešimt trečiasis skirsnis)
Daiktas: žemės sklypas Nr. 4400-5497-3890, aprašytas p. 2.1.
Įregistravimo pagrindas: 2020-08-05 Nacionalinės žemės tarnybos teritorinio skyriaus vedėjo sprendimas Nr. 45SK- 455 -(14.45.110 E.)
Plotas: 114684.00 kv. m
Įrašas galioja: Nuo 2021-06-09

9.3.

Miško žemė (VI skyrius, trečiasis skirsnis)
Daiktas: žemės sklypas Nr. 4400-5497-3890, aprašytas p. 2.1.
Įregistravimo pagrindas: 2020-08-05 Nacionalinės žemės tarnybos teritorinio skyriaus vedėjo sprendimas Nr. 45SK- 455 -(14.45.110 E.)
Plotas: 114684.00 kv. m
Įrašas galioja: Nuo 2021-06-09

10. Daikto registravimas ir kadastro žymos:

10.1.

Suformuotas naujas (daikto registravimas)

Daiktas: žemės sklypas Nr. 4400-5497-3890, aprašytas p. 2.1.

Įregistravimo pagrindas: 2020-08-05 Nacionalinės žemės tarnybos teritorinio skyriaus vedėjo sprendimas Nr. 45SK- 455 -(14.45.110 E.)

Įrašas galioja: Nuo 2021-06-09

10.2.

Kadastrinius matavimus atliko (kadastro žyma)**RIČARDAS PETRAUSKAS**

Daiktas: žemės sklypas Nr. 4400-5497-3890, aprašytas p. 2.1.

Įregistravimo pagrindas: 2008-05-20 Kvalifikacijos pažymėjimas Nr. 2M-M-162

2020-07-21 Nekilnojamojo daikto kadastro duomenų byla

Įrašas galioja: Nuo 2021-06-09

11. Registro pastabos ir nuorodos: įrašų nėra

12. Kita informacija: įrašų nėra

13. Informacija apie duomenų sandoriui tikslinimą: įrašų nėra

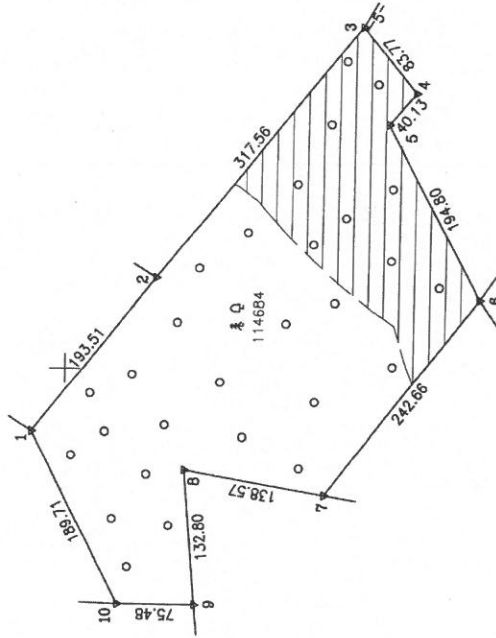
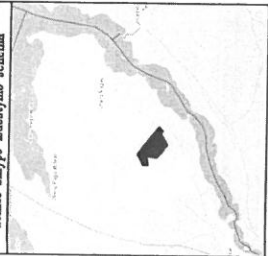
Dokumentą atspausdino

ASTA PAŠKEVIČ

ŽEMĖS SKLYPO PLANAS M 1:5000

Žemės sklypo plotas 114684 m²

Žemės sklypo išdėstymo schema



628500
5128000


Kadastru vietovės pavadinimas	Kaitanėnų
Žemės sklypo kadastro numeris	8 8 1 7 0 0 0 2

Savivaldybė	Svenčionių
Seniūnija	Kaitanėnų
Gyvenamoji vietovė	Ūžėnių
Galvė, namo Nr.	skl.Nr.188

Gretinomybė	Gretimo žemės sklypo kadastro Nr.	Pastabas
1-2	8817/0002:8	
2-3	8817/0002:11	
3-6	8817/0002:189	
6-7	8817/0002:85	
7-9	8817/0002:10	
9-10	8817/0002:145	
10-1	8817/0002:164	

Privatūs		Valstybinė	
atskirai	bendrai	atskirai	bendrai
ind.	m²	ind.	m²

Su pagal 2020 m. 04 mėn. 17 d. atliktą žemės sklypo ribų pažėmkinimą-paroodymą parengtame žemės sklypo plane išbraižytomis ribomis ir apskaičiuotu žemės sklypo plotu sutinku
 Valstybinių miškų urėdijai
 (žemės sklypo ribininkas (esantis arba būsimasis) vardas, pavardė) *[Signature]* 2020.07.14 (data)



VŽF

VALSTYBES ĮMONĖ
 VALSTYBES ŽEMĖS FONDAS
 KAUNO ŽEMETVARKOS IR GEODEZIJOS SKYRŲ SIENIŲ TAIKINIMAS

Pareigos	Parasus	Vardas, pavardė
Grupės vadovas	<i>[Signature]</i>	Ilmas Dopkus
Vyr. specialistas	<i>[Signature]</i>	Ribardas Petrauskas

Mėtininko kvalifikacijos pažymėjimo Nr.: 2M-M-162





VALSTYBĖS ĮMONĖ REGISTRŲ CENTRAS
Lvovo g. 25-101, 09320 Vilnius, tel. (8 5) 2688 262, el. p. info@registorcentras.lt
Duomenys kaupiami ir saugomi Juridinių asmenų registre, kodas 124110246

NEKILNOJAMOJO TURTO REGISTRO DUOMENŲ BAZĖS IŠRAŠAS

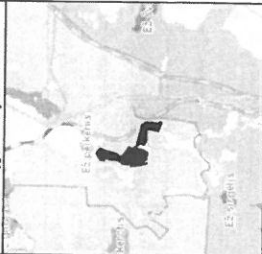
2021-09-27 08:45:33

- 1. Nekilnojamojo turto registre įregistruotas turtas:**
 Registro Nr.: **44/2639543**
 Registro tipas: **Žemės sklypas**
 Sudarymo data: **2021-06-09**
 Teritorija: **Švenčionių r. sav., Švenčionių r. sav. teritorija**
- 2. Nekilnojamieji daiktai:**
 2.1. **Žemės sklypas**
 Unikalus daikto numeris: **4400-5615-0355**
 Žemės sklypo kadastro numeris ir kadastro vietovės pavadinimas: **8617/0003:355 Kaltanėnų k.v.**
 Daikto pagrindinė naudojimo paskirtis: **Miškų ūkio**
 Žemės sklypo naudojimo būdas: **Ekosistemų apsaugos miškų sklypai**
 Žemės sklypo naudojimo būdas: **Apsauginių miškų sklypai**
 Žemės sklypo plotas: **62.1857 ha**
 Miško žemės plotas: **57.2566 ha**
 Vandens telkinių plotas: **0.0744 ha**
 Kitos žemės plotas: **4.8547 ha**
 Matavimų tipas: **Žemės sklypas suformuotas atliekant kadastrinius matavimus**
 Indeksuota žemės sklypo vertė: **188558 Eur**
 Indeksuota miško vertė: **188558 Eur**
 Indeksuota miško medynų vertė: **179064 Eur**
 Žemės sklypo vertė: **43239 Eur**
 Miško žemės ir medynų vertė: **43239 Eur**
 Miško medynų vertė: **37305 Eur**
 Vidutinė rinkos vertė: **208164 Eur**
 Vidutinės rinkos vertės nustatymo data: **2021-06-09**
 Vidutinės rinkos vertės nustatymo būdas: **Masinis vertinimas**
 Kadastro duomenų nustatymo data: **2020-10-30**
- 3. Daikto priklausiniai iš kito registro: įrašų nėra**
- 4. Nuosavybė:**
 4.1. **Nuosavybės teisė**
 Savininkas: **LIETUVOS RESPUBLIKA, a.k. 111105555**
 Daiktas: **žemės sklypas Nr. 4400-5615-0355, aprašytas p. 2.1.**
 Įregistravimo pagrindas: **2021-05-27 Nacionalinės žemės tarnybos teritorinio skyriaus vedėjo sprendimas Nr. 45SK-442-(14.45.110 E.)**
 Įrašas galioja: **Nuo 2021-06-09**
- 5. Valstybės ir savivaldybių žemės patikėjimo teisė:**
 5.1. **Valstybinės žemės patikėjimo teisė**
 Patikėtinis: **Nacionalinė žemės tarnyba prie Žemės ūkio ministerijos, a.k. 188704927**
 Daiktas: **žemės sklypas Nr. 4400-5615-0355, aprašytas p. 2.1.**
 Įregistravimo pagrindas: **2021-05-27 Nacionalinės žemės tarnybos teritorinio skyriaus vedėjo sprendimas Nr. 45SK-442-(14.45.110 E.)**
 Įrašas galioja: **Nuo 2021-06-09**
- 6. Kitos daiktinės teisės :**
 6.1. **Kelio servitutas - teisė naudotis pėsčiųjų taku (tarnaujantis)**
 Daiktas: **žemės sklypas Nr. 4400-5615-0355, aprašytas p. 2.1.**
 Įregistravimo pagrindas: **2021-05-27 Nacionalinės žemės tarnybos teritorinio skyriaus vedėjo sprendimas Nr. 45SK-442-(14.45.110 E.)**
 Plotas: **63850.00 kv. m**
 Įrašas galioja: **Nuo 2021-06-09**
- 6.2. **Kelio servitutas - teisė važiuoti transporto priemonėmis, naudotis pėsčiųjų taku, varyti galvijus (tarnaujantis)**
 Daiktas: **žemės sklypas Nr. 4400-5615-0355, aprašytas p. 2.1.**
 Įregistravimo pagrindas: **2021-05-27 Nacionalinės žemės tarnybos teritorinio skyriaus vedėjo sprendimas Nr. 45SK-442-(14.45.110 E.)**
 Plotas: **1738.00 kv. m**
 Įrašas galioja: **Nuo 2021-06-09**
- 7. Juridiniai faktai: įrašų nėra**
- 8. Žymos: įrašų nėra**
- 9. Teritorijos, kuriose taikomos specialiosios žemės naudojimo sąlygos:**
 9.1. **Miško žemė (VI skyrius, trečiasis skirsnis)**
 Daiktas: **žemės sklypas Nr. 4400-5615-0355, aprašytas p. 2.1.**
 Įregistravimo pagrindas:

- 2021-05-27 Nacionalinės žemės tarnybos teritorinio skyriaus vedėjo sprendimas Nr. 45SK-442-(14.45.110 E.)
Plotas: 571741.00 kv. m
Įrašas galioja: Nuo 2021-06-09
- 9.2. Pelkės ir šaltinynai (VI skyrius, devintasis skirsnis)
Daiktas: žemės sklypas Nr. 4400-5615-0355, aprašytas p. 2.1.
Įregistravimo pagrindas: 2021-05-27 Nacionalinės žemės tarnybos teritorinio skyriaus vedėjo sprendimas Nr. 45SK-442-(14.45.110 E.)
Plotas: 48547.00 kv. m
Įrašas galioja: Nuo 2021-06-09
- 9.3. Geležinkelio kelių ir jų įrenginių, geležinkelio želdinių apsaugos zonos (III skyrius, trečiasis skirsnis)
Daiktas: žemės sklypas Nr. 4400-5615-0355, aprašytas p. 2.1.
Įregistravimo pagrindas: 2021-05-27 Nacionalinės žemės tarnybos teritorinio skyriaus vedėjo sprendimas Nr. 45SK-442-(14.45.110 E.)
Plotas: 4916.00 kv. m
Įrašas galioja: Nuo 2021-06-09
- 9.4. Valstybiniai parkai (V skyrius, dvidešimt trečiasis skirsnis)
Daiktas: žemės sklypas Nr. 4400-5615-0355, aprašytas p. 2.1.
Įregistravimo pagrindas: 2021-05-27 Nacionalinės žemės tarnybos teritorinio skyriaus vedėjo sprendimas Nr. 45SK-442-(14.45.110 E.)
Plotas: 621857.00 kv. m
Įrašas galioja: Nuo 2021-06-09
- 9.5. Kelių apsaugos zonos (III skyrius, antrasis skirsnis)
Daiktas: žemės sklypas Nr. 4400-5615-0355, aprašytas p. 2.1.
Įregistravimo pagrindas: 2021-05-27 Nacionalinės žemės tarnybos teritorinio skyriaus vedėjo sprendimas Nr. 45SK-442-(14.45.110 E.)
Plotas: 1108.00 kv. m
Įrašas galioja: Nuo 2021-06-09
- 9.6. Elektros tinklų apsaugos zonos (III skyrius, ketvirtasis skirsnis)
Daiktas: žemės sklypas Nr. 4400-5615-0355, aprašytas p. 2.1.
Įregistravimo pagrindas: 2021-05-27 Nacionalinės žemės tarnybos teritorinio skyriaus vedėjo sprendimas Nr. 45SK-442-(14.45.110 E.)
Plotas: 1939.00 kv. m
Įrašas galioja: Nuo 2021-06-09
- 9.7. Paviršinių vandens telkinių apsaugos zonos (VI skyrius, septintasis skirsnis)
Daiktas: žemės sklypas Nr. 4400-5615-0355, aprašytas p. 2.1.
Įregistravimo pagrindas: 2021-05-27 Nacionalinės žemės tarnybos teritorinio skyriaus vedėjo sprendimas Nr. 45SK-442-(14.45.110 E.)
Plotas: 158868.00 kv. m
Įrašas galioja: Nuo 2021-06-09
- 9.8. Paviršinių vandens telkinių pakrantės apsaugos juostos (VI skyrius, aštuntasis skirsnis)
Daiktas: žemės sklypas Nr. 4400-5615-0355, aprašytas p. 2.1.
Įregistravimo pagrindas: 2021-05-27 Nacionalinės žemės tarnybos teritorinio skyriaus vedėjo sprendimas Nr. 45SK-442-(14.45.110 E.)
Plotas: 63850.00 kv. m
Įrašas galioja: Nuo 2021-06-09
10. Daikto registravimas ir kadastro žymos:
- 10.1. Suformuotas naujas (daikto registravimas)
Daiktas: žemės sklypas Nr. 4400-5615-0355, aprašytas p. 2.1.
Įregistravimo pagrindas: 2020-10-30 Nekilnojamojo daikto kadastro duomenų byla
2021-05-27 Nacionalinės žemės tarnybos teritorinio skyriaus vedėjo sprendimas Nr. 45SK-442-(14.45.110 E.)
Įrašas galioja: Nuo 2021-06-09
- 10.2. Kadastrinius matavimus atliko (kadastro žyma)
RICHARDAS PETRAUSKAS
Daiktas: žemės sklypas Nr. 4400-5615-0355, aprašytas p. 2.1.
Įregistravimo pagrindas: 2008-05-20 Kvalifikacijos pažymėjimas Nr. 2M-M-162
2020-10-30 Nekilnojamojo daikto kadastro duomenų byla
Įrašas galioja: Nuo 2021-06-09
11. Registro pastabos ir nuorodos: įrašų nėra
12. Kita informacija: įrašų nėra
13. Informacija apie duomenų sandoriui tikslinimą: įrašų nėra

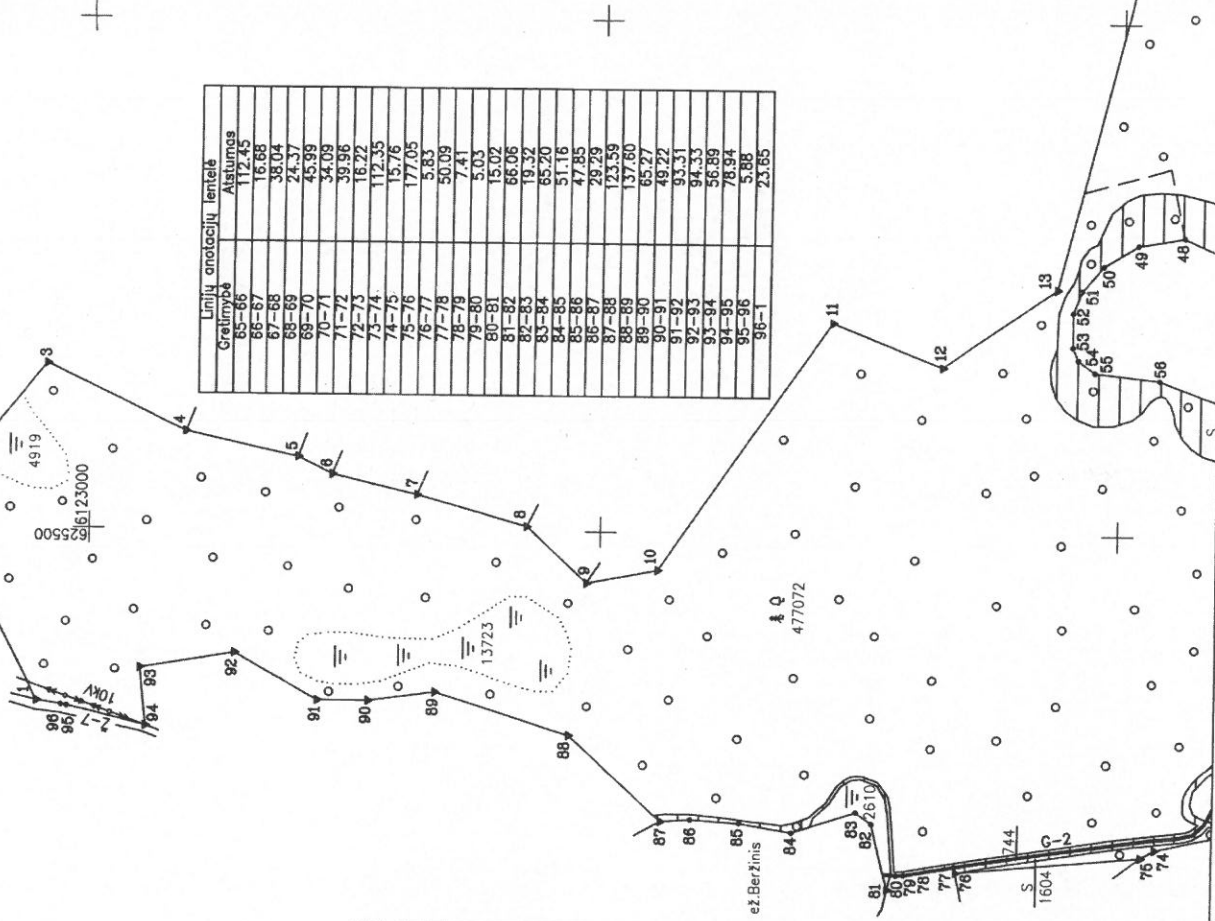
Dokumentą atspausdino

ASTA PAŠKEVIČ



ŽEMĖS SKLYPO PLANAS M 1:5000

Žemės sklypo plotas 621857 m²



Gretimųybė	Linijų anotacijų lentelė	Atstumas
1-2	21,10	21,10
2-3	170,63	170,63
3-4	150,58	150,58
4-5	113,74	113,74
5-6	84,55	84,55
6-7	37,28	37,28
7-8	111,70	111,70
8-9	80,30	80,30
9-10	70,56	70,56
10-11	295,54	295,54
11-12	115,28	115,28
12-13	133,66	133,66
13-14	600,35	600,35
14-15	77,04	77,04
15-16	41,74	41,74
16-17	25,60	25,60
17-18	5,18	5,18
18-19	8,94	8,94
19-20	53,28	53,28
20-21	5,23	5,23
21-22	17,90	17,90
22-23	28,08	28,08
23-24	9,42	9,42
24-25	11,63	11,63
25-26	27,87	27,87
26-27	7,79	7,79
27-28	33,84	33,84
28-29	16,65	16,65
29-30	57,05	57,05
30-31	58,91	58,91
31-32	26,11	26,11
32-33	51,34	51,34
33-34	36,45	36,45
34-35	9,43	9,43
35-36	20,61	20,61
36-37	5,28	5,28
37-38	19,32	19,32
38-39	10,43	10,43
39-40	12,75	12,75
40-41	249,21	249,21
41-42	290,43	290,43
42-43	6,00	6,00
43-44	80,35	80,35
44-45	15,00	15,00
45-46	259,60	259,60
46-47	113,99	113,99
47-48	80,03	80,03
48-49	43,83	43,83
49-50	39,17	39,17

Gretimųybė	Linijų anotacijų lentelė	Atstumas
65-66	112,45	112,45
66-67	16,68	16,68
67-68	38,04	38,04
68-69	24,37	24,37
69-70	45,99	45,99
70-71	34,09	34,09
71-72	39,96	39,96
72-73	16,72	16,72
73-74	172,35	172,35
74-75	13,76	13,76
75-76	177,05	177,05
76-77	5,83	5,83
77-78	50,09	50,09
78-79	7,41	7,41
79-80	5,03	5,03
80-81	15,02	15,02
81-82	66,06	66,06
82-83	19,32	19,32
83-84	65,20	65,20
84-85	51,16	51,16
85-86	47,85	47,85
86-87	29,29	29,29
87-88	123,59	123,59
88-89	137,60	137,60
89-90	65,27	65,27
90-91	49,22	49,22
91-92	93,31	93,31
92-93	94,33	94,33
93-94	56,89	56,89
94-95	78,94	78,94
95-96	5,88	5,88
96-1	23,65	23,65

Kadastro vietovės pavadinimas:		Kaltanėnų	
Žemės sklypo kadaistro numeris:		kodas	sklypas
		8 6 1 7 0 0 0 3	
Savivaldybė	Svenčionių		
Seaulnija	Kaltanėnų		
Gyvenamoji vietovė	-		
Gatvė, namo Nr.	skl. Nr. 309		
Gretimųybė		Gretimo žemės sklypo kadaistro Nr.	Pastabos
1-2	8617/0003.94		
2-4	8617/0003.228		
4-5	8617/0003.268		
5-6			VVP
6-7	8617/0003.156		
7-8	8617/0003.151		
8-9	8617/0003.150		
9-14	8617/0003.153		
14-16	8624/0001.5		VVP
16-17			VVP
17-40			
40-41	8617/0003.262		
41-43			Keilias 6 m pločio
43-46	8617/0003.36		
46-47	8617/0003.35		
47-70			
70-75			
75-76	8617/0003.10		
76-81	8617/0003.583		VVP skl.273
81-87			
87-94	8617/0003.14		
94-1			Keilias 7 m pločio
Neužstatomas plotas			
Privati		Valstybinė	
atskirai	bendrai	atskirai	bendrai
ind. m ²	ind. m ²	ind. m ²	ind. m ²

Su pagal 2020 m. 10 mėn. 16 d. atliktą žemės sklypo ribų patikrinimą – parodymą parengtame žemės sklypo plane išbraukti ribonius ir apskaičiuoti žemės sklypo plotų santykius:
 Valstybinis miškinis ūkio plotas
 (šios sklypo arštinės (arba ats. būstinės) nuos. įvaidis)

VŽF

VALSTYBĖS ĮMONĖ
VALSTYBĖS ŽEMĖS FONDAS
KAUNO ŽEMĖTŪKAROS IR GEODEZIJOS SKYRIS

Kauno žemėtvarkos ir geodezijos skyriaus vadovas

Pareigos: Vardas, pavardė
 Grupės vadovas: Linas Dapkus
 Vyr. specialistas: Rūta Radauskaitė

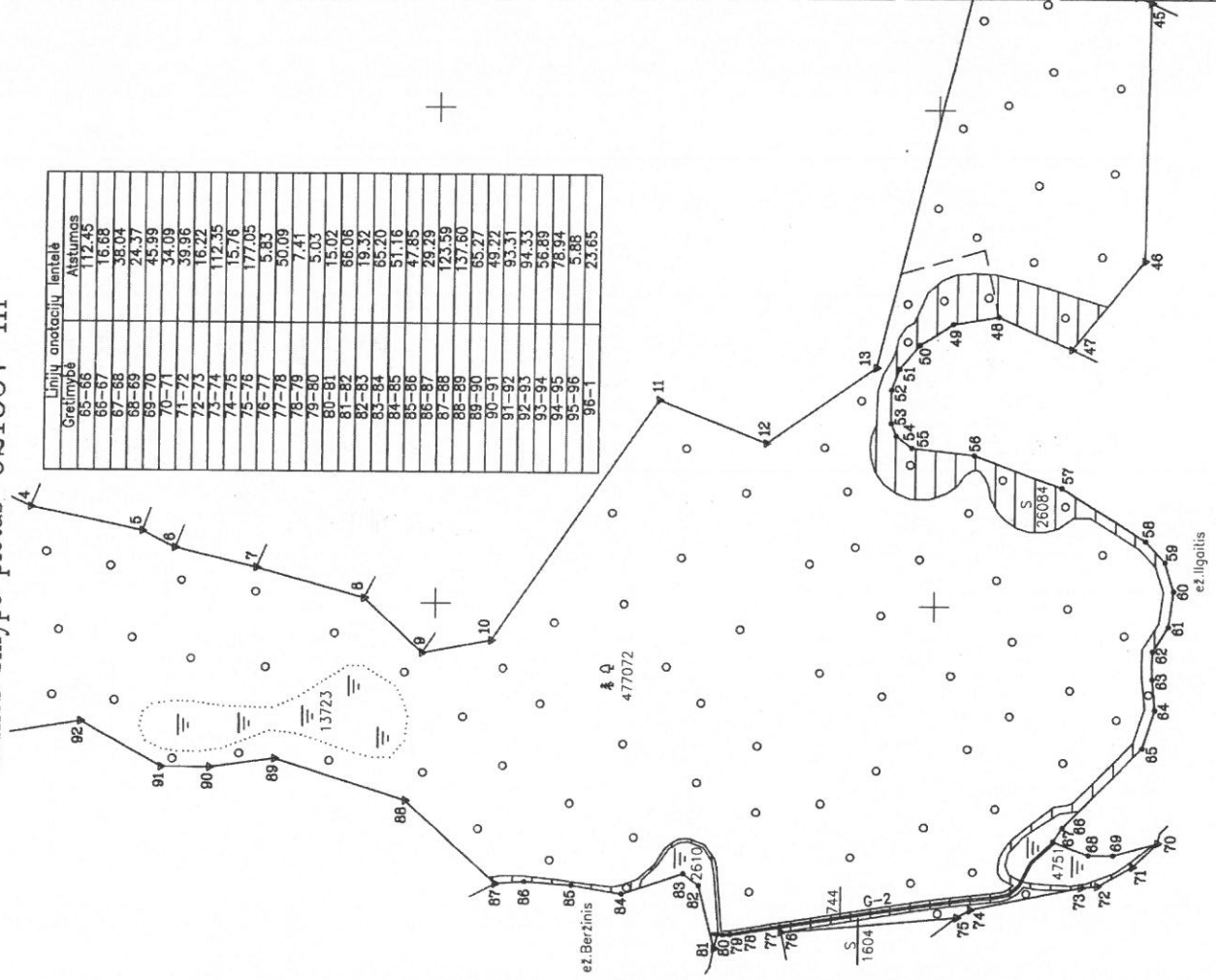
Data: 2020-10-30
 (data)

Mokymosi kvalifikacijos pažymėjimo Nr.: 2M-M-162



ŽEMĖS SKLYPO PLANAS M 1:5000

Žemės sklypo plotas 621857 m²



Linijų anotacijų lentelė	Atstumas
Gretimybė	112,45
65-66	16,88
66-67	38,04
67-68	24,37
68-69	45,99
69-70	34,09
70-71	39,06
71-72	16,92
72-73	112,35
73-74	15,76
74-75	177,05
75-76	5,83
76-77	7,41
77-78	50,09
78-79	5,03
79-80	15,02
80-81	66,06
81-82	19,32
82-83	65,20
83-84	51,16
84-85	47,85
85-86	29,29
86-87	123,59
87-88	137,60
88-89	65,77
89-90	49,22
90-91	93,31
91-92	94,33
92-93	56,89
93-94	78,94
94-95	5,88
95-96	23,65
96-1	

Linijų anotacijų lentelė	Atstumas
1-2	221,01
2-3	170,63
3-4	150,58
4-5	113,74
5-6	37,28
6-7	84,55
7-8	111,70
8-9	80,30
9-10	70,56
10-11	295,54
11-12	115,28
12-13	133,66
13-14	600,35
14-15	77,04
15-16	41,74
16-17	25,60
17-18	5,18
18-19	8,94
19-20	53,28
20-21	5,23
21-22	17,90
22-23	28,08
23-24	9,42
24-25	11,63
25-26	27,87
26-27	7,79
27-28	33,84
28-29	16,65
29-30	57,05
30-31	58,91
31-32	26,11
32-33	51,34
33-34	36,45
34-35	9,43
35-36	20,61
36-37	5,28
37-38	19,32
38-39	10,43
39-40	12,75
40-41	249,21
41-42	290,43
42-43	6,00
43-44	80,35
44-45	15,00
45-46	259,60
46-47	113,99
47-48	80,03
48-49	45,83
49-50	39,17
50-51	31,67
51-52	22,71
52-53	33,65
53-54	13,65
54-55	20,14
55-56	62,92
56-57	93,65
57-58	99,15
58-59	28,82
59-60	30,84
60-61	35,96
61-62	29,24
62-63	28,52
63-64	31,28
64-65	40,29



Kadastro vietovės pavadinimas:		Kaltanėnų	
Žemės sklypo kadastro numeris:		kodas	sklypas
		8 6 1 7 0 0 0 3	
Savivaldybė	Sveikionių		
Seniūnija	Kaltanėnų		
Gyvenamoji vietovė	-		
Galvė, namo Nr.	skl. Nr. 309		
Gretimybė		Pastalbos	
1-2	8617/0003:94		
2-4	8617/0003:228		
4-5	8617/0003:288		
5-6	VAP		
6-7	8617/0003:166		
7-8	8617/0003:151		
8-9	8617/0003:160		
9-14	8617/0003:163		
14-16	8624/0001:5		
16-17	VZF		
17-40	VVF		
40-41	8617/0003:282		
41-43			Kelias 6 m pločio
43-45	8617/0003:98		
45-47	8617/0003:95		
47-70	VVF		
70-76			
75-76	8617/0003:10		skl.273
76-81	8617/0003:353		
81-87			
87-94	8617/0003:14		
94-1			Kelias 7 m pločio
Neužstatomas plotas			
Privati		Valstybinė	
atšakrai	bendrai	atšakrai	bendrai
ind. m ²	ind. m ²	ind. m ²	ind. m ²

Su pagal 2020 m. 10 mėn. 16 d. atliktą žemės sklypo ribų patikrinimą - paruošiamą parengiamą žemės sklypo planą išrašytiems riboms ir apskaičiuoti žemės sklypo plotą sudėk:

Valstybinis reikavimų padalinys
 Valstybinis mišrų ūkio skyrius
 (žemės sklypo metrinis (namo arba pastatų) metras įvairiai) ... (parašas) (data)

VŽF
 VALSTYBĖS ĮMONĖ
 VALSTYBĖS ŽEMĖS FONDAS
 KAUNO ŽEMETVARKOS IR GRODŽIŲ SKYRIUS

Pareigos: Grupės vedovas, Vyr. specialistas
 Įmonės vadovas: Irena Dapkuvė, Rūgėdas Petrauskas
 Vardas, pavardė: DOKUMENTAS
 2020-10-30, 1680-0-30

Matavimo kvalifikacijos pažymėjimo Nr.: 2M-M-162



VALSTYBĖS ĮMONĖ REGISTRŲ CENTRAS
Lvovo g. 25-101, 09320 Vilnius, tel. (8 5) 2688 262, el. p. info@registrucentras.lt
Duomenys kaupiami ir saugomi Juridinių asmenų registre, kodas 124110246

NEKILNOJAMOJO TURTO REGISTRO DUOMENŲ BAZĖS IŠRAŠAS

2021-09-27 08:46:40

1. Nekilnojamojo turto registre įregistruotas turtas:

Registro Nr.: 44/2640083
Registro tipas: Žemės sklypas
Sudarymo data: 2021-06-09
Švenčionių r. sav., Kaltanėnų sen., Seniškio k.

2. Nekilnojamieji daiktai:

2.1.

Žemės sklypas
Švenčionių r. sav., Kaltanėnų sen., Seniškio k.
Unikalus daikto numeris: 4400-5621-2360
Žemės sklypo kadastro numeris ir kadastro vietovės pavadinimas: 8617/0003:356 Kaltanėnų k.v.
Daikto pagrindinė naudojimo paskirtis: Miškų ūkio
Žemės sklypo naudojimo būdas: Apsauginių miškų sklypai
Žemės sklypo naudojimo būdas: Ekosistemų apsaugos miškų sklypai
Žemės sklypo plotas: 5.8727 ha
Miško žemės plotas: 5.8727 ha
Matavimų tipas: Žemės sklypas suformuotas atliekant kadastrinius matavimus
Indeksuota žemės sklypo vertė: 20056 Eur
Indeksuota miško vertė: 20056 Eur
Indeksuota miško medynų vertė: 18994 Eur
Žemės sklypo vertė: 4621 Eur
Miško žemės ir medynų vertė: 4621 Eur
Miško medynų vertė: 3957 Eur
Vidutinė rinkos vertė: 21774 Eur
Vidutinės rinkos vertės nustatymo data: 2021-06-09
Vidutinės rinkos vertės nustatymo būdas: Masinis vertinimas
Kadastro duomenų nustatymo data: 2020-10-30

3. Daikto priklausiniai iš kito registro: įrašų nėra

4. Nuosavybė:

4.1.

Nuosavybės teisė
Savininkas: LIETUVOS RESPUBLIKA, a.k. 111105555
Daiktas: žemės sklypas Nr. 4400-5621-2360, aprašytas p. 2.1.
Įregistravimo pagrindas: 2021-05-27 Nacionalinės žemės tarnybos teritorinio skyriaus vedėjo sprendimas Nr. 45SK-444-(14.45.110 E.)
Įrašas galioja: Nuo 2021-06-09

5. Valstybės ir savivaldybių žemės patikėjimo teisė:

5.1.

Valstybinės žemės patikėjimo teisė
Patikėtinis: Nacionalinė žemės tarnyba prie Žemės ūkio ministerijos, a.k. 188704927
Daiktas: žemės sklypas Nr. 4400-5621-2360, aprašytas p. 2.1.
Įregistravimo pagrindas: 2021-05-27 Nacionalinės žemės tarnybos teritorinio skyriaus vedėjo sprendimas Nr. 45SK-444-(14.45.110 E.)
Įrašas galioja: Nuo 2021-06-09

6. Kitos daiktinės teisės:

6.1.

Kelio servitutas - teisė naudotis pėsčiųjų taku (tarnaujantis)
Daiktas: žemės sklypas Nr. 4400-5621-2360, aprašytas p. 2.1.
Įregistravimo pagrindas: 2021-05-27 Nacionalinės žemės tarnybos teritorinio skyriaus vedėjo sprendimas Nr. 45SK-444-(14.45.110 E.)
Plotas: 13053.00 kv. m
Įrašas galioja: Nuo 2021-06-09

6.2.

Kelio servitutas - teisė važiuoti transporto priemonėmis, naudotis pėsčiųjų taku, varyti galvijas (tarnaujantis)
Daiktas: žemės sklypas Nr. 4400-5621-2360, aprašytas p. 2.1.
Įregistravimo pagrindas: 2021-05-27 Nacionalinės žemės tarnybos teritorinio skyriaus vedėjo sprendimas Nr. 45SK-444-(14.45.110 E.)
Plotas: 1484.00 kv. m
Įrašas galioja: Nuo 2021-06-09

7. Juridiniai faktai: įrašų nėra

8. Žymos: įrašų nėra

9. Teritorijos, kuriose taikomos specialiosios žemės naudojimo sąlygos:

9.1.

Kelių apsaugos zonos (III skyrius, antrasis skirsnis)
Daiktas: žemės sklypas Nr. 4400-5621-2360, aprašytas p. 2.1.
Įregistravimo pagrindas: 2021-05-27 Nacionalinės žemės tarnybos teritorinio skyriaus vedėjo sprendimas Nr. 45SK-444-(14.45.110 E.)

Plotas: 688.00 kv. m
Įrašas galioja: Nuo 2021-06-09

9.2.

Paviršinių vandens telkinių apsaugos zonos (VI skyrius, septintasis skirsnis)
Daiktas: žemės sklypas Nr. 4400-5621-2360, aprašytas p. 2.1.
Įregistravimo pagrindas: 2021-05-27 Nacionalinės žemės tarnybos teritorinio skyriaus vedėjo sprendimas Nr. 45SK-444-(14.45.110 E.)
Plotas: 58312.00 kv. m
Įrašas galioja: Nuo 2021-06-09

9.3.

Paviršinių vandens telkinių pakrantės apsaugos juostos (VI skyrius, aštuntasis skirsnis)
Daiktas: žemės sklypas Nr. 4400-5621-2360, aprašytas p. 2.1.
Įregistravimo pagrindas: 2021-05-27 Nacionalinės žemės tarnybos teritorinio skyriaus vedėjo sprendimas Nr. 45SK-444-(14.45.110 E.)
Plotas: 13053.00 kv. m
Įrašas galioja: Nuo 2021-06-09

9.4.

Gamtiniai ir kompleksiniai draustiniai (V skyrius, aštuntasis skirsnis)
Daiktas: žemės sklypas Nr. 4400-5621-2360, aprašytas p. 2.1.
Įregistravimo pagrindas: 2021-05-27 Nacionalinės žemės tarnybos teritorinio skyriaus vedėjo sprendimas Nr. 45SK-444-(14.45.110 E.)
Plotas: 58701.00 kv. m
Įrašas galioja: Nuo 2021-06-09

9.5.

Botaniniai-zoologiniai draustiniai (V skyrius, aštuonioliktasis skirsnis)
Daiktas: žemės sklypas Nr. 4400-5621-2360, aprašytas p. 2.1.
Įregistravimo pagrindas: 2021-05-27 Nacionalinės žemės tarnybos teritorinio skyriaus vedėjo sprendimas Nr. 45SK-444-(14.45.110 E.)
Plotas: 58701.00 kv. m
Įrašas galioja: Nuo 2021-06-09

9.6.

Miško žemė (VI skyrius, trečiasis skirsnis)
Daiktas: žemės sklypas Nr. 4400-5621-2360, aprašytas p. 2.1.
Įregistravimo pagrindas: 2021-05-27 Nacionalinės žemės tarnybos teritorinio skyriaus vedėjo sprendimas Nr. 45SK-444-(14.45.110 E.)
Plotas: 58727.00 kv. m
Įrašas galioja: Nuo 2021-06-09

9.7.

Valstybiniai parkai (V skyrius, dvidešimt trečiasis skirsnis)
Daiktas: žemės sklypas Nr. 4400-5621-2360, aprašytas p. 2.1.
Įregistravimo pagrindas: 2021-05-27 Nacionalinės žemės tarnybos teritorinio skyriaus vedėjo sprendimas Nr. 45SK-444-(14.45.110 E.)
Plotas: 58727.00 kv. m
Įrašas galioja: Nuo 2021-06-09

10. Daikto registravimas ir kadastro žymos:

10.1.

Suformuotas naujas (daikto registravimas)
Daiktas: žemės sklypas Nr. 4400-5621-2360, aprašytas p. 2.1.
Įregistravimo pagrindas: 2020-10-30 Nekilnojamojo daikto kadastro duomenų byla
2021-05-27 Nacionalinės žemės tarnybos teritorinio skyriaus vedėjo sprendimas Nr. 45SK-444-(14.45.110 E.)
Įrašas galioja: Nuo 2021-06-09

10.2.

Kadastrinius matavimus atliko (kadastro žyma)
RIČARDAS PETRAUSKAS
Daiktas: žemės sklypas Nr. 4400-5621-2360, aprašytas p. 2.1.
Įregistravimo pagrindas: 2008-05-20 Kvalifikacijos pažymėjimas Nr. 2M-M-162
2020-10-30 Nekilnojamojo daikto kadastro duomenų byla
Įrašas galioja: Nuo 2021-06-09

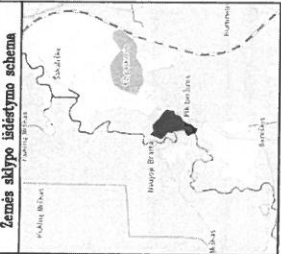
11. Registro pastabos ir nuorodos: įrašų nėra

12. Kita informacija: įrašų nėra

13. Informacija apie duomenų sandoriui tikslinimą: įrašų nėra

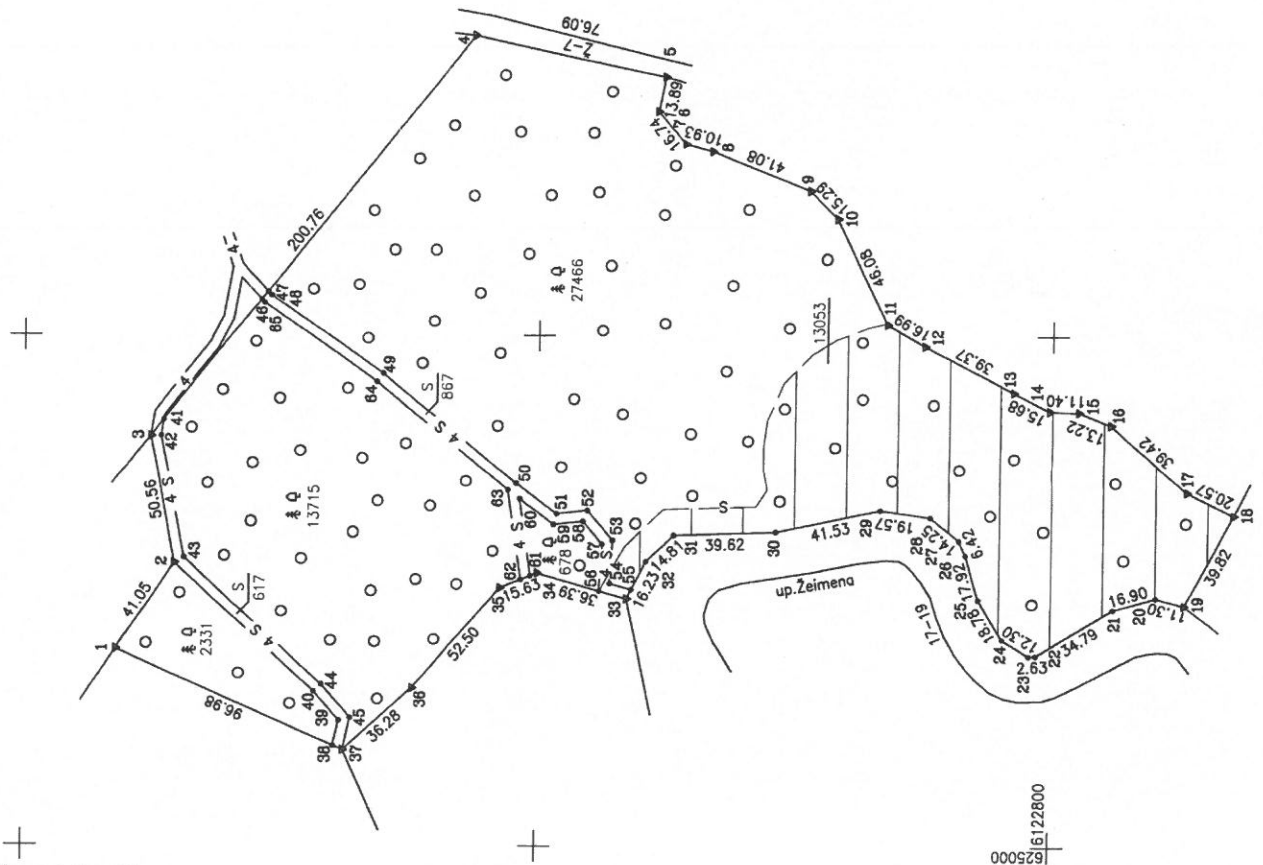
Dokumentą atspausdino

ASTA PAŠKEVIČ



ŽEMĖS SKLYPO PLANAS M 1:2000

Žemės sklypo plotas 58727 m²



Kadastro vietovės pavadinimas:		Kaltanėnų	
Žemės sklypo kadastro numeris:		kodas	sklypas
		8 0 1 7 0 0 0 3	
Savininkystė	Sveikonių		
Seniūnija	Kaltanėnų		
Gyvenamoji vietovė	Seniūtko		
Gatvė, namo Nr.	skl. Nr. 308		

Gretinymė	Gretimo žemės sklypo kadastro Nr.	Pastabas
1-3	8817/0003:172	
3-4	8817/0003:94	
4-5		Kelias 7 m plotio
5-18		LWZF
18-19	8817/0003:284	
19-33		VVF (up.Žeimena)
33-37	8817/0003:347	
37-1		LWZF


Naudojamas plotas			
atskirai	Privati		Vaislybinė
	ind.	bendrai	
ind.	m ²	m ²	bendrai
			m ²
			ind.
			m ²

Su pagal 2020 m. 10 mėn. 18 d. atliktą žemės sklypo ribų pažėnklinimą-parodymą parengtame žemės sklypo plane išbraižytomis ribomis ir apskaičiuotu žemės sklypo plotu sutinku:

Valstybinių miškų urėdija (šalinis regioninio padalinio) *Slavys* *Excellis* (elba)

(žemės sklypo atstovas (arba kaimo) (arba, jei būtina) plane)

625000
6122800



VŽF		VALSTYBĖS ĮMONĖ VALSTYBĖS ŽEMĖS FONDAS KAUNO ŽEMETVARKOS IR GEODEZIJOS SKIRSIUS	
Pareigos	Parešas	Vertas patvirtė	A.Y.
Grupės vadovas		Ilmas Dapkus	Data
Vyr. specialistas		Ričardas Petrauskas	2020-11-10
Metinio kvalifikacijos pažymėjimo Nr.: 2M-M-162			2020-11-10





VALSTYBĖS ĮMONĖ REGISTRŲ CENTRAS

Lvovo g. 25-101, 09320 Vilnius, tel. (8 5) 2688 262, el. p. info@registrucentras.lt
Duomenys kaupiami ir saugomi Juridinių asmenų registre, kodas 124110246

NEKILNOJAMOJO TURTO REGISTRO DUOMENŲ BAZĖS IŠRAŠAS

2021-09-27 08:49:55

1. Nekilnojamojo turto registre įregistruotas turtas:

Registro Nr.: 44/2639998
Registro tipas: Žemės sklypas
Sudarymo data: 2021-06-09
Švenčionių r. sav., Kaltanėnų sen., Kūrinių k.

2. Nekilnojamieji daiktai:

2.1.

Žemės sklypas
Švenčionių r. sav., Kaltanėnų sen., Kūrinių k.
Unikalus daikto numeris: 4400-5473-5454
Žemės sklypo kadastro numeris ir kadastro vietovės pavadinimas: 8617/0007:43 Kaltanėnų k.v.
Daikto pagrindinė naudojimo paskirtis: Miškų ūkio
Žemės sklypo naudojimo būdas: Apsauginių miškų sklypai
Žemės sklypo plotas: 0.4909 ha
Miško žemės plotas: 0.2253 ha
Kitos žemės plotas: 0.2656 ha
Matavimų tipas: Žemės sklypas suformuotas atliekant kadastrinius matavimus
Indeksuota žemės sklypo vertė: 1166 Eur
Indeksuota miško vertė: 1166 Eur
Indeksuota miško medynų vertė: 1114 Eur
Žemės sklypo vertė: 265 Eur
Miško žemės ir medynų vertė: 265 Eur
Miško medynų vertė: 232 Eur
Vidutinė rinkos vertė: 1804 Eur
Vidutinės rinkos vertės nustatymo data: 2021-06-09
Vidutinės rinkos vertės nustatymo būdas: Masinis vertinimas
Kadastro duomenų nustatymo data: 2020-06-09

3. Daikto priklausiniai iš kito registro: įrašų nėra

4. Nuosavybė:

4.1.

Nuosavybės teisė
Savininkas: LIETUVOS RESPUBLIKA, a.k. 111105555
Daiktas: žemės sklypas Nr. 4400-5473-5454, aprašytas p. 2.1.
Įregistravimo pagrindas: 2021-05-31 Nacionalinės žemės tarnybos teritorinio skyriaus vedėjo sprendimas Nr. 45SK-452-(14.45.110 E.)
Įrašas galioja: Nuo 2021-06-09

5. Valstybės ir savivaldybių žemės patikėjimo teisė:

5.1.

Valstybinės žemės patikėjimo teisė
Patikėtinis: Nacionalinė žemės tarnyba prie Žemės ūkio ministerijos, a.k. 188704927
Daiktas: žemės sklypas Nr. 4400-5473-5454, aprašytas p. 2.1.
Įregistravimo pagrindas: 2021-05-31 Nacionalinės žemės tarnybos teritorinio skyriaus vedėjo sprendimas Nr. 45SK-452-(14.45.110 E.)
Įrašas galioja: Nuo 2021-06-09

6. Kitos daiktinės teisės:

6.1.

Kelio servitutas - teisė naudotis pėsčiųjų taku (tarnaujantis)
Daiktas: žemės sklypas Nr. 4400-5473-5454, aprašytas p. 2.1.
Įregistravimo pagrindas: 2021-05-31 Nacionalinės žemės tarnybos teritorinio skyriaus vedėjo sprendimas Nr. 45SK-452-(14.45.110 E.)
Plotas: 190.00 kv. m
Įrašas galioja: Nuo 2021-06-09

7. Juridiniai faktai: įrašų nėra

8. Žymos: įrašų nėra

9. Teritorijos, kuriose taikomos specialiosios žemės naudojimo sąlygos:

9.1.

Kraštovaizdžio draustiniai (V skyrius, dvidešimt antrasis skirsnis)
Daiktas: žemės sklypas Nr. 4400-5473-5454, aprašytas p. 2.1.
Įregistravimo pagrindas: 2021-05-31 Nacionalinės žemės tarnybos teritorinio skyriaus vedėjo sprendimas Nr. 45SK-452-(14.45.110 E.)
Plotas: 4909.00 kv. m
Įrašas galioja: Nuo 2021-06-09

9.2.

Valstybiniai parkai (V skyrius, dvidešimt trečiasis skirsnis)
Daiktas: žemės sklypas Nr. 4400-5473-5454, aprašytas p. 2.1.
Įregistravimo pagrindas: 2021-05-31 Nacionalinės žemės tarnybos teritorinio skyriaus vedėjo sprendimas Nr. 45SK-452-(14.45.110 E.)
Plotas: 4909.00 kv. m

- [rašas galioja: Nuo 2021-06-09]
- 9.3. Paviršinių vandens telkinių apsaugos zonos (VI skyrius, septintasis skirsnis)
Daiktas: žemės sklypas Nr. 4400-5473-5454, aprašytas p. 2.1.
[registravimo pagrindas: 2021-05-31 Nacionalinės žemės tarnybos teritorinio skyriaus vedėjo sprendimas Nr. 45SK-452-(14.45.110 E.)
Plotas: 2892.00 kv. m
[rašas galioja: Nuo 2021-06-09]
- 9.4. Paviršinių vandens telkinių pakrantės apsaugos juostos (VI skyrius, aštuntasis skirsnis)
Daiktas: žemės sklypas Nr. 4400-5473-5454, aprašytas p. 2.1.
[registravimo pagrindas: 2021-05-31 Nacionalinės žemės tarnybos teritorinio skyriaus vedėjo sprendimas Nr. 45SK-452-(14.45.110 E.)
Plotas: 561.00 kv. m
[rašas galioja: Nuo 2021-06-09]
- 9.5. Gamtiniai ir kompleksiniai draustiniai (V skyrius, aštuntasis skirsnis)
Daiktas: žemės sklypas Nr. 4400-5473-5454, aprašytas p. 2.1.
[registravimo pagrindas: 2021-05-31 Nacionalinės žemės tarnybos teritorinio skyriaus vedėjo sprendimas Nr. 45SK-452-(14.45.110 E.)
Plotas: 4909.00 kv. m
[rašas galioja: Nuo 2021-06-09]
- 9.6. Miško žemė (VI skyrius, trečiasis skirsnis)
Daiktas: žemės sklypas Nr. 4400-5473-5454, aprašytas p. 2.1.
[registravimo pagrindas: 2021-05-31 Nacionalinės žemės tarnybos teritorinio skyriaus vedėjo sprendimas Nr. 45SK-452-(14.45.110 E.)
Plotas: 4909.00 kv. m
[rašas galioja: Nuo 2021-06-09]
- 9.7. Kelių apsaugos zonos (III skyrius, antrasis skirsnis)
Daiktas: žemės sklypas Nr. 4400-5473-5454, aprašytas p. 2.1.
[registravimo pagrindas: 2021-05-31 Nacionalinės žemės tarnybos teritorinio skyriaus vedėjo sprendimas Nr. 45SK-452-(14.45.110 E.)
Plotas: 369.00 kv. m
[rašas galioja: Nuo 2021-06-09]
10. Daikto registravimas ir kadastro žymos:
- 10.1. Suformuotas naujas (daikto registravimas)
Daiktas: žemės sklypas Nr. 4400-5473-5454, aprašytas p. 2.1.
[registravimo pagrindas: 2020-06-09 Nekilnojamojo daikto kadastro duomenų byla 2021-05-31 Nacionalinės žemės tarnybos teritorinio skyriaus vedėjo sprendimas Nr. 45SK-452-(14.45.110 E.)
[rašas galioja: Nuo 2021-06-09]
- 10.2. Kadastrinius matavimus atliko (kadastro žyma)
RICHARDAS PETRAUSKAS
Daiktas: žemės sklypas Nr. 4400-5473-5454, aprašytas p. 2.1.
[registravimo pagrindas: 2008-05-20 Kvalifikacijos pažymėjimas Nr. 2M-M-162 2020-06-09 Nekilnojamojo daikto kadastro duomenų byla
[rašas galioja: Nuo 2021-06-09]

11. Registro pastabos ir nuorodos: įrašų nėra

12. Kita informacija: įrašų nėra

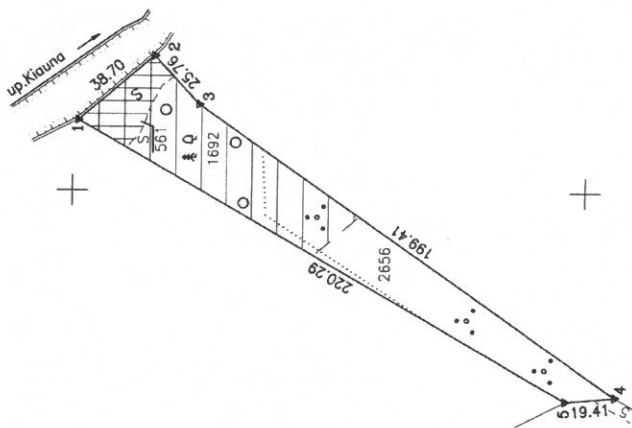
13. Informacija apie duomenų sandoriui tikslinimą: įrašų nėra

Dokumentą atspausdino

ASTA PAŠKEVIČ

ŽEMĖS SKLYPO PLANAS M 1:2000

Žemės sklypo plotas 4909 m²



Žemės sklypo išdėstymo schema



Kadastro viėlovės pavadinimas:	Kaltanėnų sklypas						
Žemės sklypo kadastro numeris:	8	6	1	7	0	0	7

Savininkystė	Švenčionių
Sentinija	Kaltanėnų
Gyvenamoji viėlovė	Kūrinų
Galvė, namo Nr.	Projekt. skl.Nr.43


Gretintybė	Gretimo žemės sklypo kadastro Nr.	Pastabas
1-2		VVP
2-4	skl.Nr.679	
4-5	skl.Nr.40	
5-1	8617/0007:33	

Naudojamas plotas			
Privatūs		Valstybinė	
atskirai	bendrai	atskirai	bendrai
ind. m ²	ind. m ²	ind. m ²	ind. m ²

Su pagal 2020 m. 03 mėn. 12 d. atliktą žemės sklypo ribų paženklinimą – parodymą parengtame žemės sklypo plane išbraižytomis ribomis ir apskaičiuotu žemės sklypo plotu sutinku:



Valstybinių miškų urėdijai

(žemės sklypo savininkas (esant aršui būtinajai) vardas, pavardė) (parašas)



VŽF

VALSTYBES ĮMONĖ
KLAIPĖDOS RAJONO
VALSTYBĖS ŽEMĖS FONDAS
KAUNO ŽEMPAVARKO IR GRODELIJOS SKYRUS

Pareigos	Parašas	Vardas, pavardė	Data
Grupės vadovas		Linas Dapkus	2020-06-09
Vyr. specialistas		Ričardas Petrauskas	2020-06-09

Metinio kvėlifikacijos pažymėjimo Nr.: 2M-M-162



