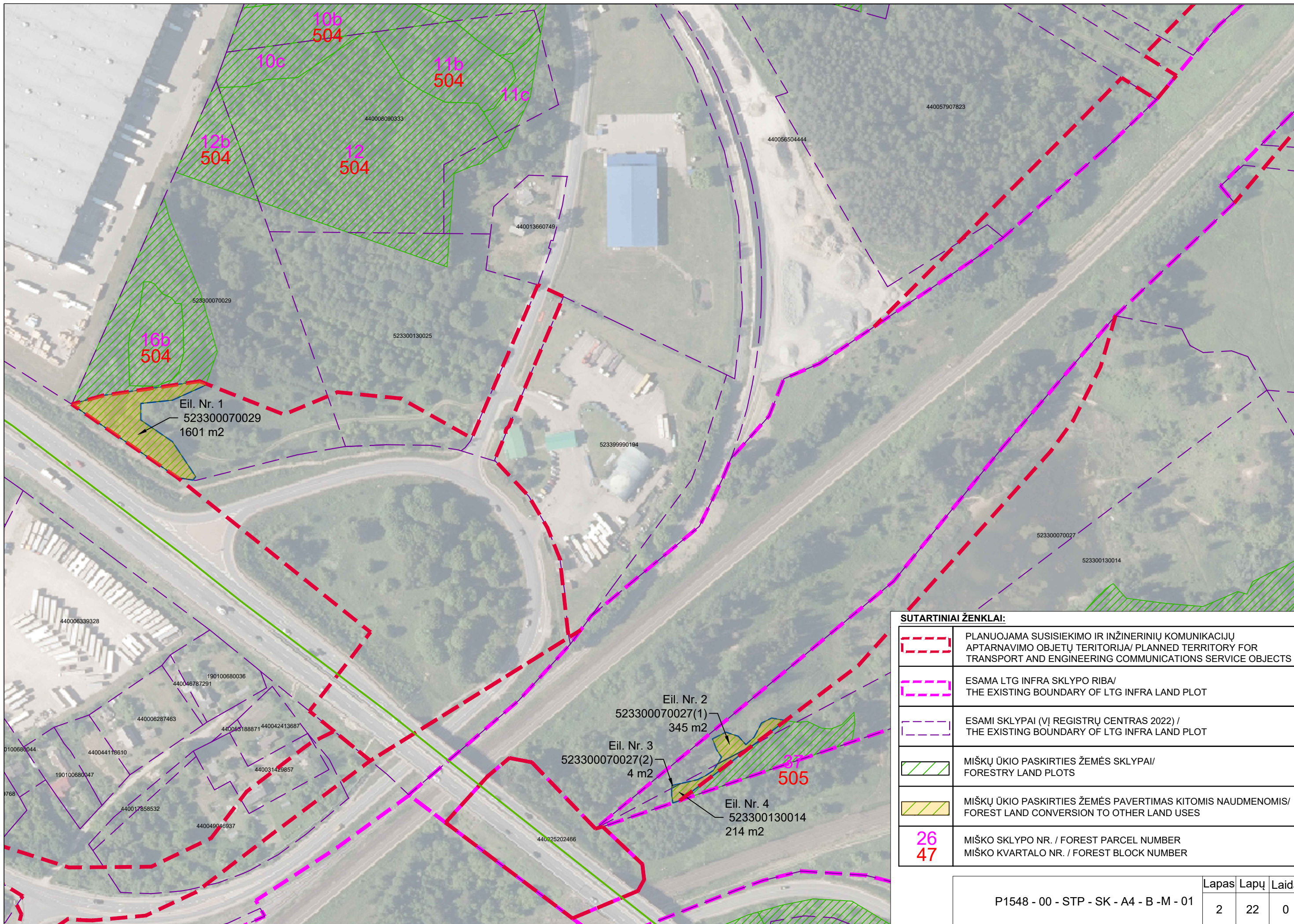


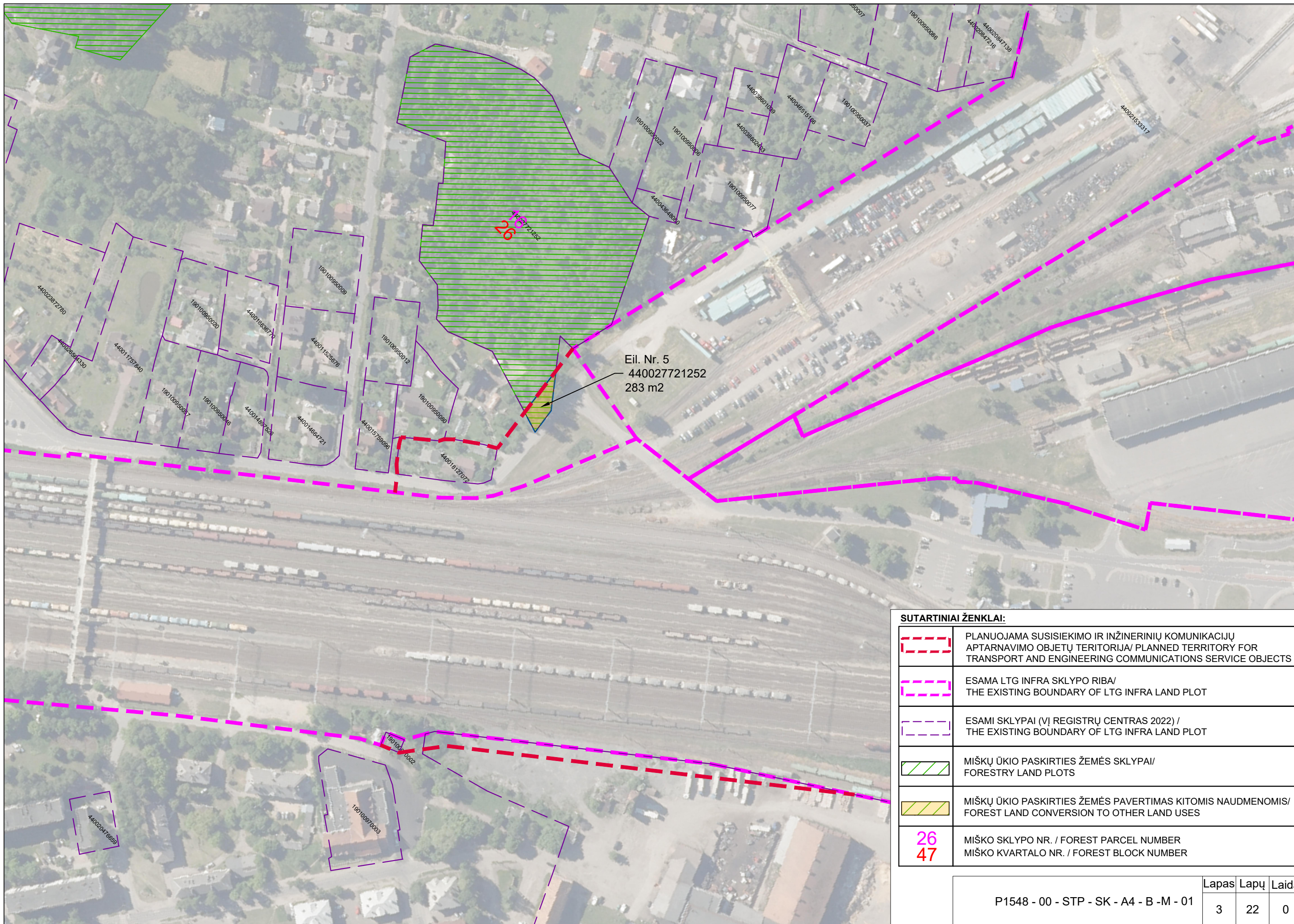


0	2022-12				
TPD Nr.				PROJEKTO PAVADINIMAS / PROJECT TITLE	
8041				 PROJEKTO „RAIL BALTICA“ GELEŽINKELIŲ INFRASTRUKTŪROS KAUNO GELEŽINKELIŲ MAZGE SUSISIEKIMO KOMUNIKACIJŲ INŽINERINĖS INFRASTRUKTŪROS VYSTYMO PLANAS COMMUNICATION NETWORKS ENGINEERING INFRASTRUCTURE DEVELOPMENT PLAN FOR THE EXPANSION OF RAIL BALTICA RAILWAY INFRASTRUCTURE KAUNAS RAILWAY NODE	
TPV0034	TPV	Ž. GRABAUSKAS		PLANAVIMO PROCESO STADIJA	LAIDA / REVISION
TPV0081	PDV	E. GRABLEVSKIENĖ		STAGE OF THE PLANNING PROCESS	
15180	PDV	J. PIČUGINAS		SPRENDINIŲ KONKRETIZAVIMAS	
17163	Tiltų ir statinių specialistas	A. VESELKA		CONCRETISATION OF THE SOLUTIONS	
36334	Automobilių kelių specialistas	V. MILIŠAUSKAS		BRĖŽINIO PAVADINIMAS	0
31226	Geležinkelio kelio specialistė	D. ŠUMSKAITĖ		MIŠKŲ ŽEMĖS PAVERTIMO KITOMIS NAUDMENOMIS SCHEMA / SCHEME OF FOREST LAND CONVERSION TO OTHER LAND USES. M1:2000	
	Inžinerinių tinklų specialistas	M. KOLVIANEC			
LT	PLANAVIMO ORGANIZATORIUS			DOKUMENTO ŽYMUO / DOCUMENT MARK	LAPAS / PAGE
	PASLAUGŲ PIRKĖJAS			P1548 - 00 - STP - SK - A4 - B - M - 01	LAPŲ / SHEETS
					1 22



SUTARTINIAI ŽENKLAI:

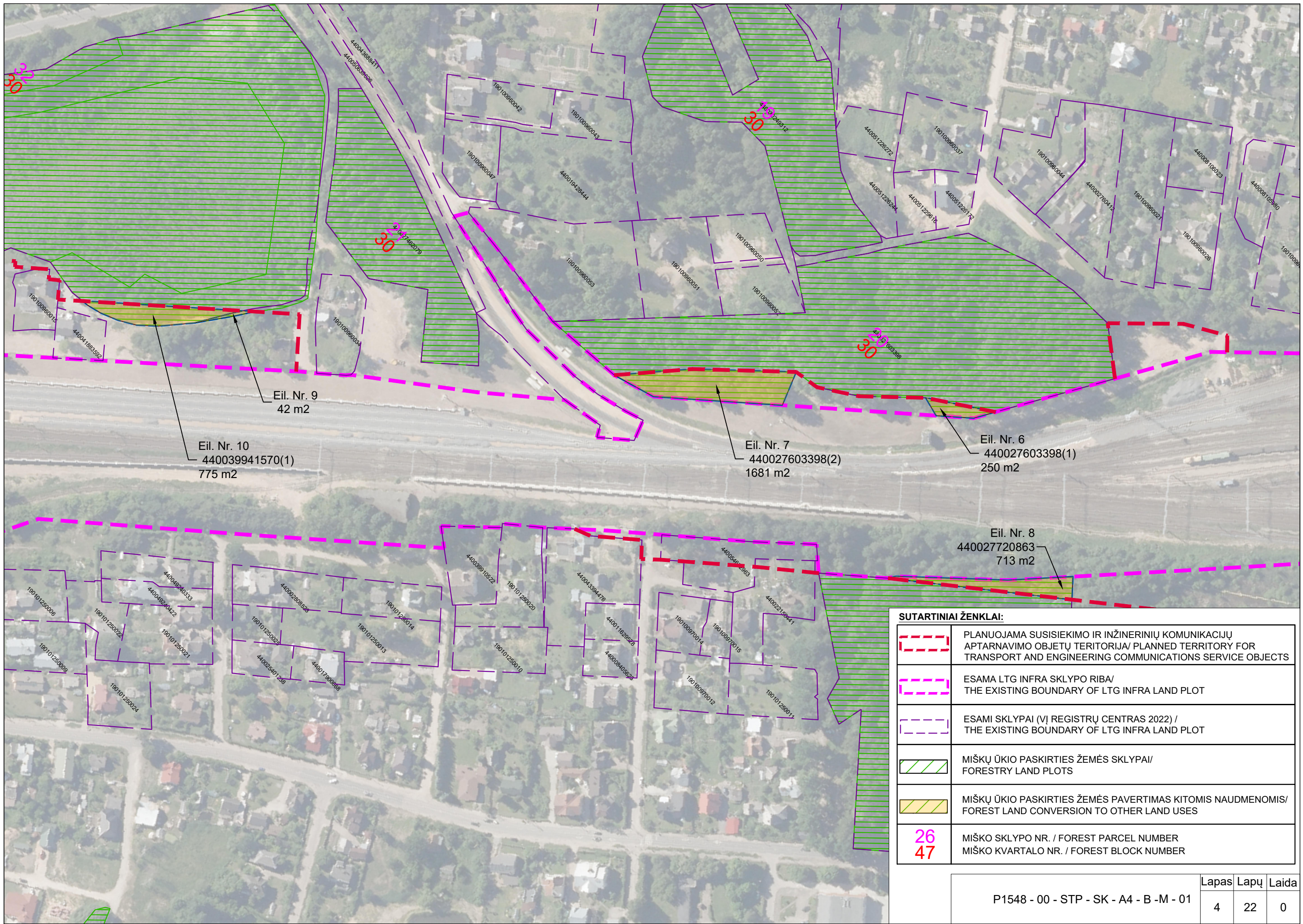
	PLANUOJAMA SUSISIEKIMO IR INŽINERINIŲ KOMUNIKACIJŲ APTARNAVIMO OBJEKTŲ TERITORIJA/ PLANNED TERRITORY FOR TRANSPORT AND ENGINEERING COMMUNICATIONS SERVICE OBJECTS
	ESAMA LTG INFRA SKLYPO RIBA/ THE EXISTING BOUNDARY OF LTG INFRA LAND PLOT
	ESAMI SKLYPAI (VĮ REGISTRŲ CENTRAS 2022) / THE EXISTING BOUNDARY OF LTG INFRA LAND PLOT
	MIŠKŲ ŪKIO PASKIRTIES ŽEMĖS SKLYPAI/ FORESTRY LAND PLOTS
	MIŠKŲ ŪKIO PASKIRTIES ŽEMĖS PAVERTIMAS KITOMIS NAUDMENOMIS/ FOREST LAND CONVERSION TO OTHER LAND USES
26 47	MIŠKO SKLYPO NR. / FOREST PARCEL NUMBER MIŠKO KVARTALO NR. / FOREST BLOCK NUMBER



SUTARTINIAI ŽENKLAI:

	PLANUOJAMA SUSISIEKIMO IR INŽINERINIŲ KOMUNIKACIJŲ APTARNAVIMO OBJEKTŲ TERITORIJA/ PLANNED TERRITORY FOR TRANSPORT AND ENGINEERING COMMUNICATIONS SERVICE OBJECTS
	ESAMA LTG INFRA SKLYPO RIBA/ THE EXISTING BOUNDARY OF LTG INFRA LAND PLOT
	ESAMI SKLYPAI (VĮ REGISTRŲ CENTRAS 2022) / THE EXISTING BOUNDARY OF LTG INFRA LAND PLOT
	MIŠKŲ ŪKIO PASKIRTIES ŽEMĖS SKLYPAI/ FORESTRY LAND PLOTS
	MIŠKŲ ŪKIO PASKIRTIES ŽEMĖS PAVERTIMAS KITOMIS NAUDMENOMIS/ FOREST LAND CONVERSION TO OTHER LAND USES
26 47	MIŠKO SKLYPO NR. / FOREST PARCEL NUMBER MIŠKO KVARTALO NR. / FOREST BLOCK NUMBER

P1548 - 00 - STP - SK - A4 - B - M - 01	Lapas	Lapų	Laida
	3	22	0



Eil. Nr. 9
42 m²

Eil. Nr. 10
440039941570(1)
775 m²

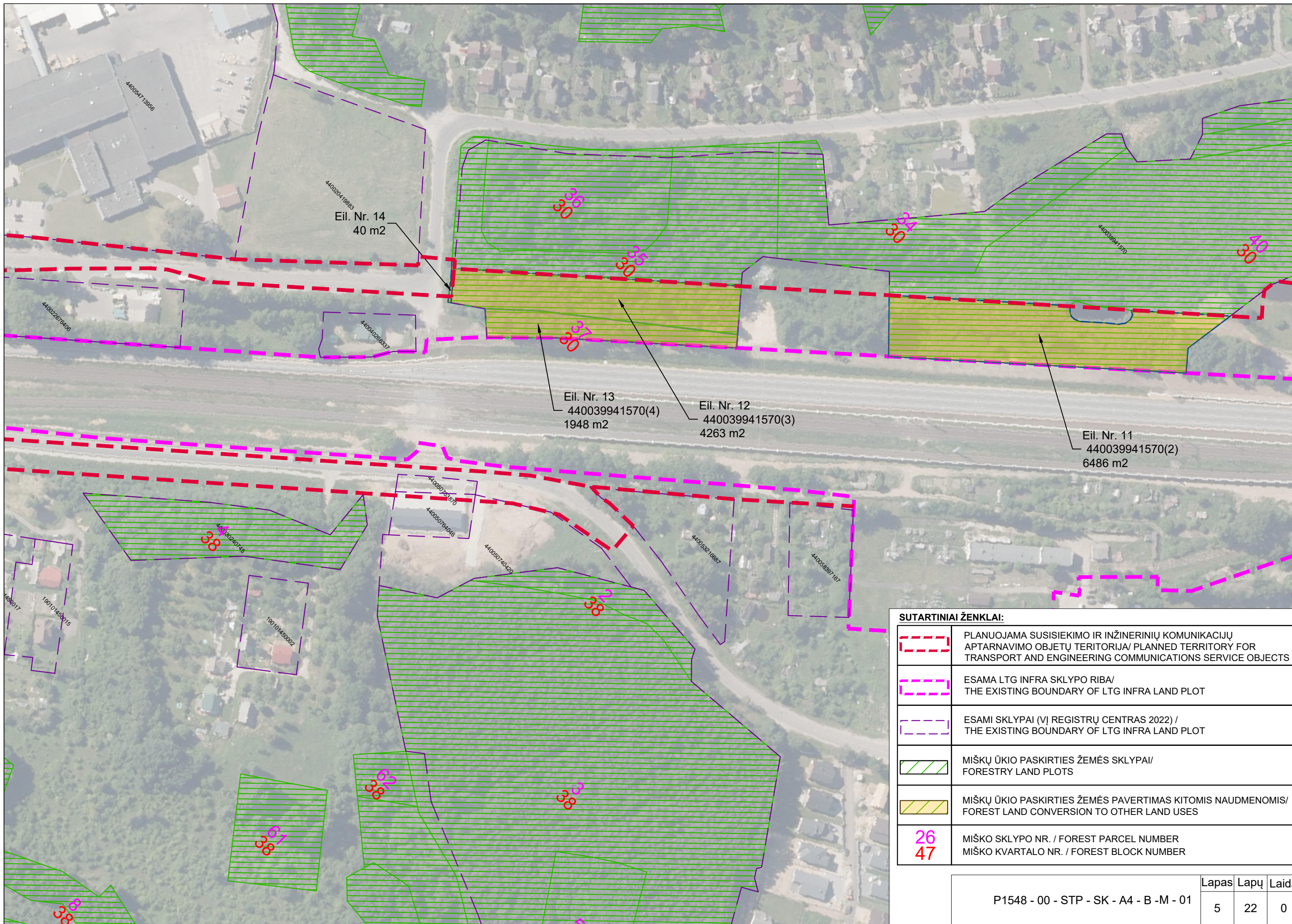
Eil. Nr. 7
440027603398(2)
1681 m²

Eil. Nr. 6
440027603398(1)
250 m²

Eil. Nr. 8
440027720863
713 m²

SUTARTINIAI ŽENKLAI:

	PLANUOJAMA SUSISIEKIMO IR INŽINERINIŲ KOMUNIKACIJŲ APTARNAVIMO OBJEKTŲ TERITORIJA/ PLANNED TERRITORY FOR TRANSPORT AND ENGINEERING COMMUNICATIONS SERVICE OBJECTS
	ESAMA LTG INFRA SKLYPO RIBA/ THE EXISTING BOUNDARY OF LTG INFRA LAND PLOT
	ESAMI SKLYPAI (VĮ REGISTRŲ CENTRAS 2022) / THE EXISTING BOUNDARY OF LTG INFRA LAND PLOT
	MIŠKŲ ŪKIO PASKIRTIES ŽEMĖS SKLYPAI/ FORESTRY LAND PLOTS
	MIŠKŲ ŪKIO PASKIRTIES ŽEMĖS PAVERTIMAS KITOMIS NAUDMENOMIS/ FOREST LAND CONVERSION TO OTHER LAND USES
	MIŠKO SKLYPO NR. / FOREST PARCEL NUMBER MIŠKO KVARTALO NR. / FOREST BLOCK NUMBER






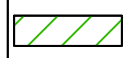
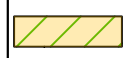

Eil. Nr. 14
40 m²

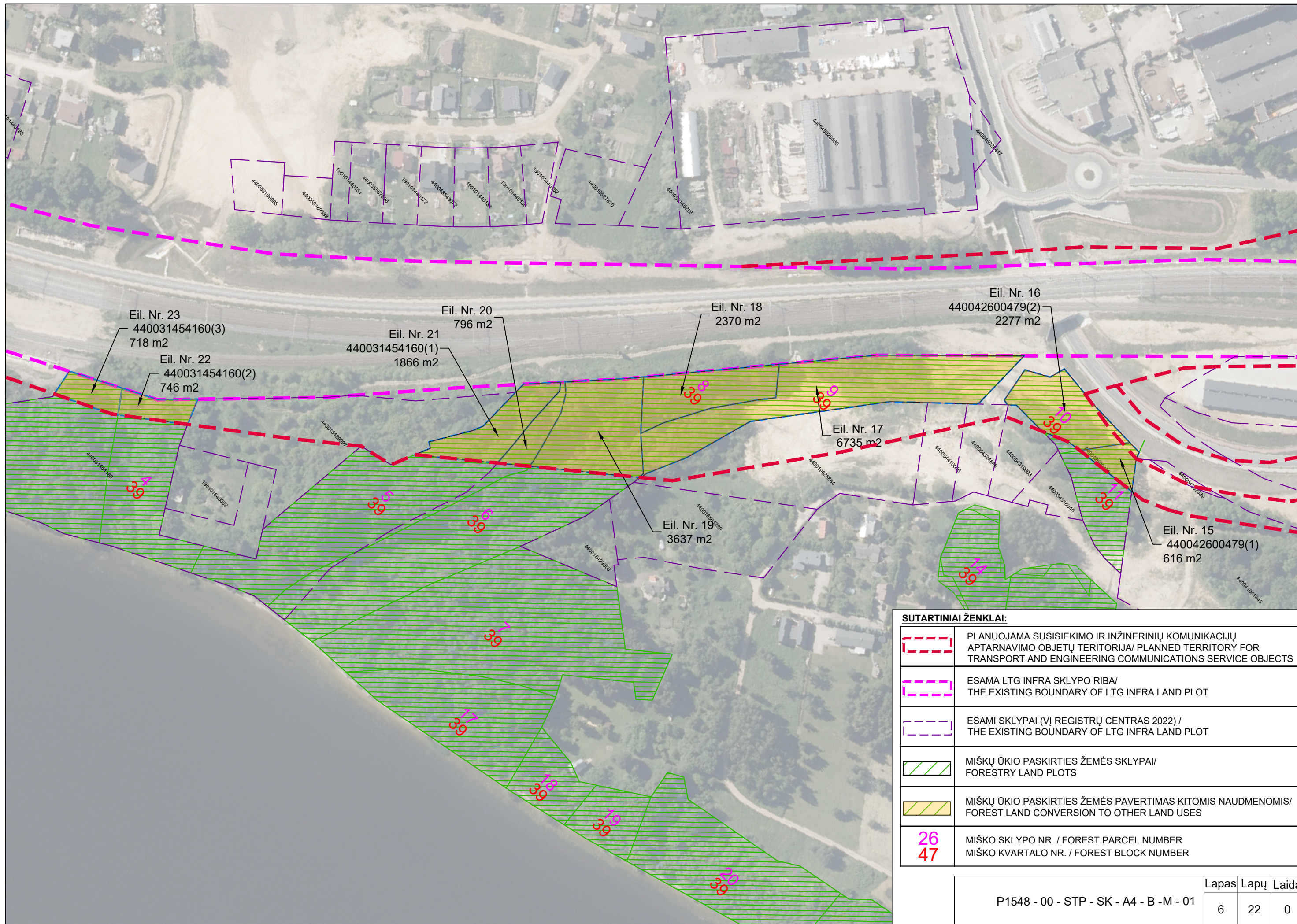
Eil. Nr. 13
440039941570(4)
1948 m²

Eil. Nr. 12
440039941570(3)
4263 m²

Eil. Nr. 11
440039941570(2)
6486 m²

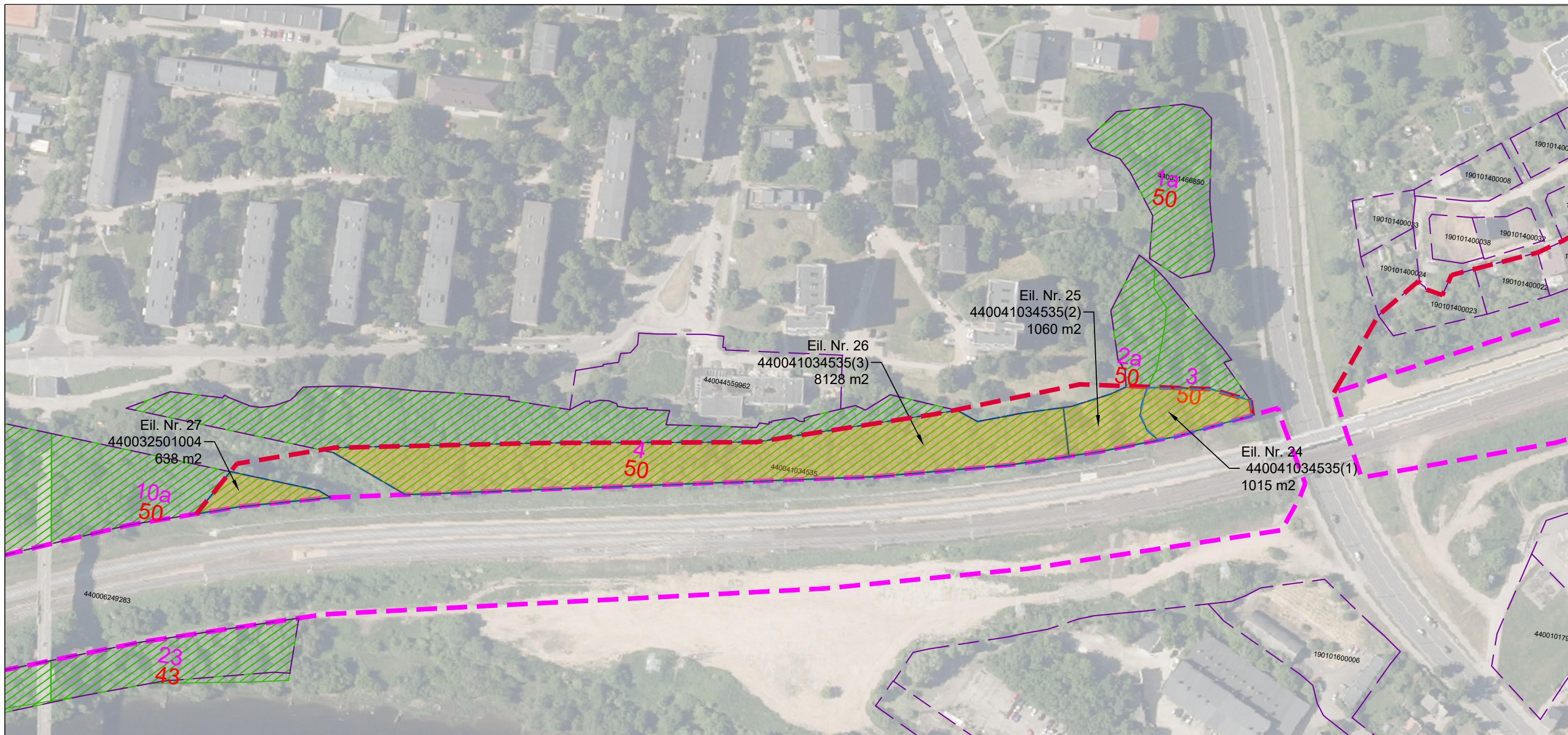
SUTARTINIAI ŽENKLAI:

	PLANUOJAMA SUSISIEKIMO IR INŽINERINIŲ KOMUNIKACIJŲ APTARNAVIMO OBJEKTŲ TERITORIJA/ PLANNED TERRITORY FOR TRANSPORT AND ENGINEERING COMMUNICATIONS SERVICE OBJECTS
	ESAMA LTG INFRA SKLYPO RIBA/ THE EXISTING BOUNDARY OF LTG INFRA LAND PLOT
	ESAMI SKLYPAI (VĮ REGISTRŲ CENTRAS 2022) / THE EXISTING BOUNDARY OF LTG INFRA LAND PLOT
	MIŠKŲ ŪKIO PASKIRTIES ŽEMĖS SKLYPAI/ FORESTRY LAND PLOTS
	MIŠKŲ ŪKIO PASKIRTIES ŽEMĖS PAVERTIMAS KITOMIS NAUDMENOMIS/ FOREST LAND CONVERSION TO OTHER LAND USES
	MIŠKO SKLYPO NR. / FOREST PARCEL NUMBER MIŠKO KVARTALO NR. / FOREST BLOCK NUMBER



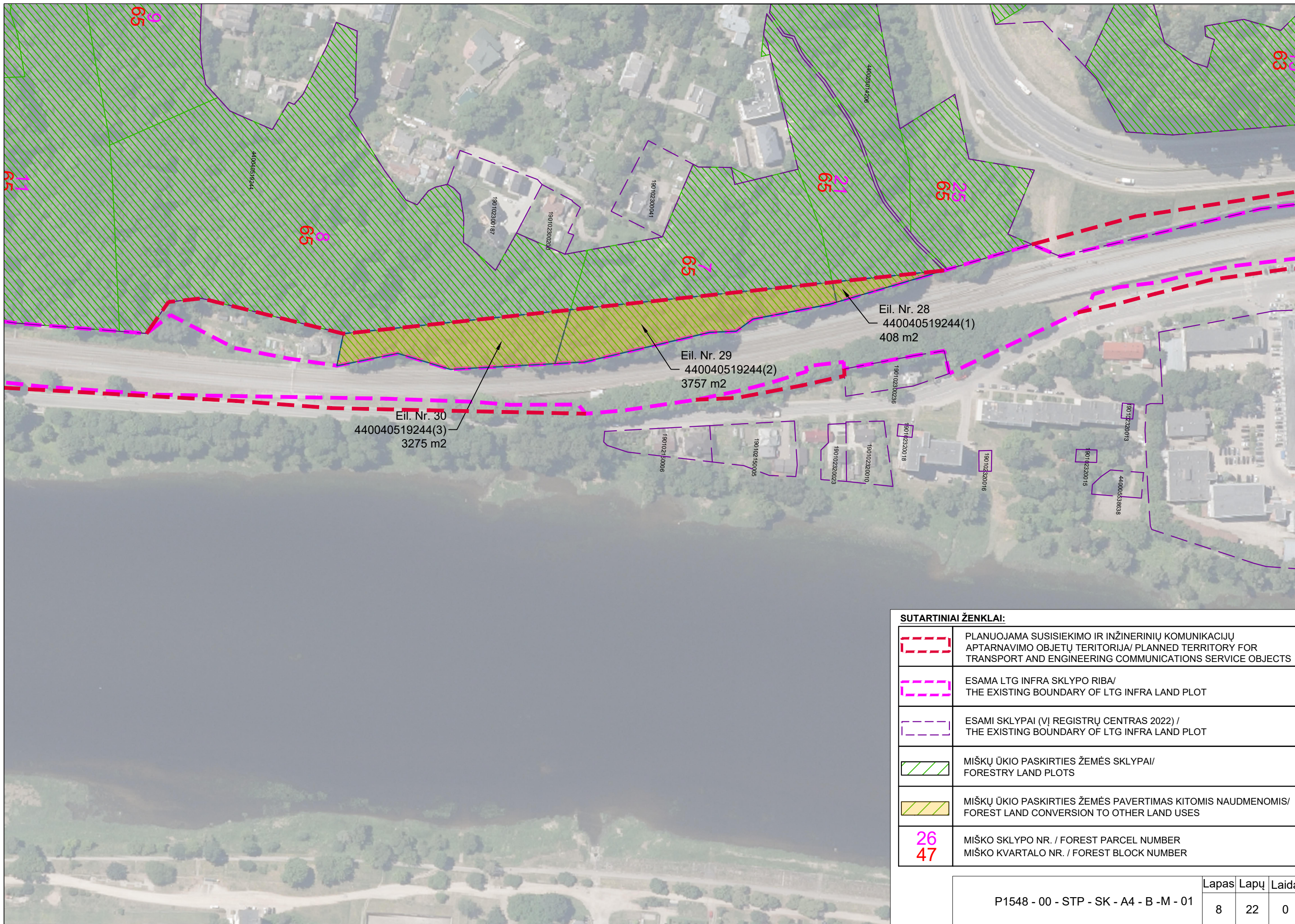
SUTARTINIAI ŽENKLAI:

	PLANUOJAMA SUSISIEKIMO IR INŽINERINIŲ KOMUNIKACIJŲ APTARNAVIMO OBJEKTŲ TERITORIJA/ PLANNED TERRITORY FOR TRANSPORT AND ENGINEERING COMMUNICATIONS SERVICE OBJECTS
	ESAMA LTG INFRA SKLYPO RIBA/ THE EXISTING BOUNDARY OF LTG INFRA LAND PLOT
	ESAMI SKLYPAI (VĮ REGISTRŲ CENTRAS 2022) / THE EXISTING BOUNDARY OF LTG INFRA LAND PLOT
	MIŠKŲ ŪKIO PASKIRTIES ŽEMĖS SKLYPAI/ FORESTRY LAND PLOTS
	MIŠKŲ ŪKIO PASKIRTIES ŽEMĖS PAVERTIMAS KITOMIS NAUDMENOMIS/ FOREST LAND CONVERSION TO OTHER LAND USES
26 47	MIŠKO SKLYPO NR. / FOREST PARCEL NUMBER MIŠKO KVARTALO NR. / FOREST BLOCK NUMBER



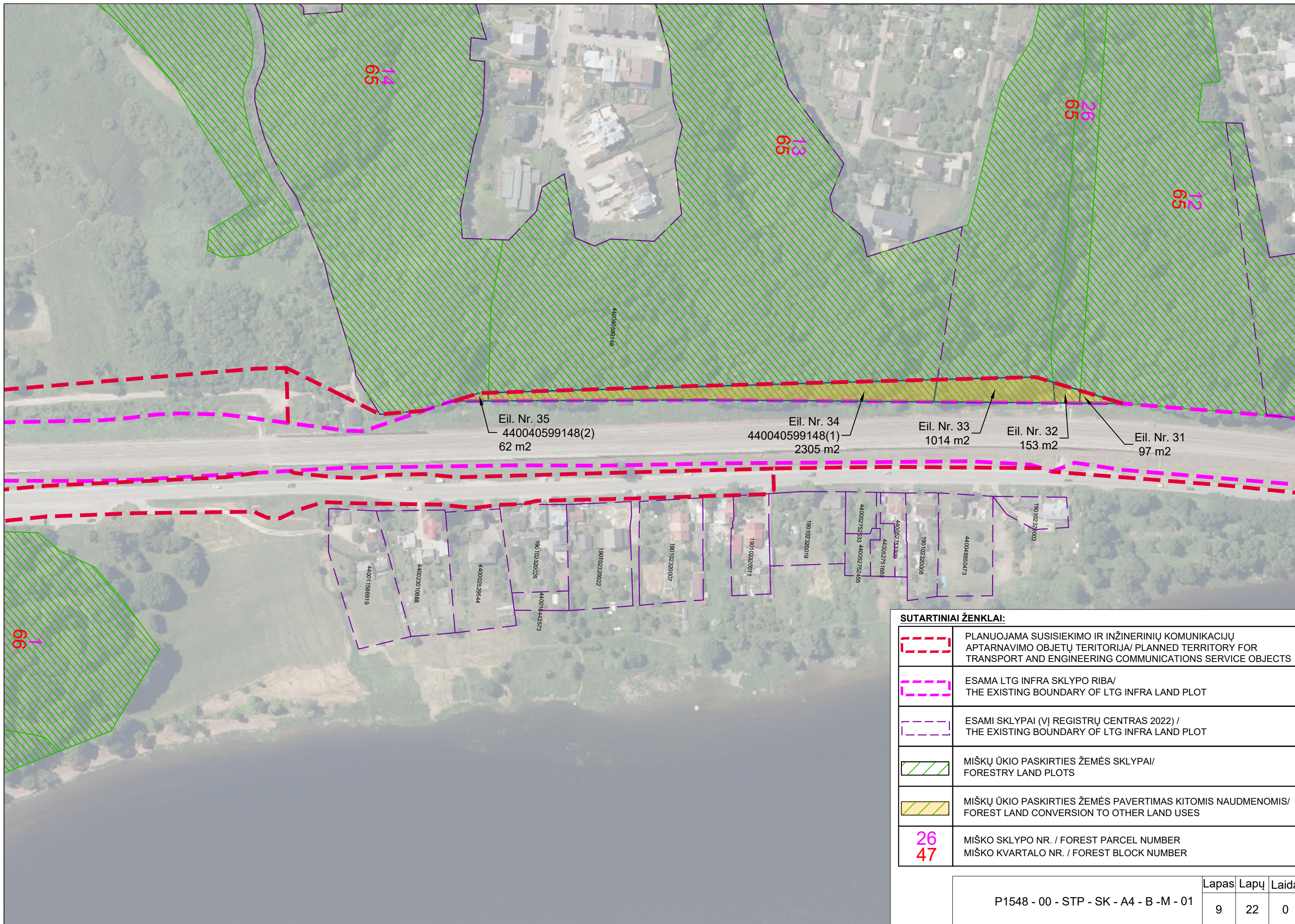
SUTARTINIAI ŽENKLAI:

	PLANUOJAMA SUSISIEKIMO IR INŽINERINIŲ KOMUNIKACIJŲ APTARNAVIMO OBJETŲ TERITORIJA/ PLANNED TERRITORY FOR TRANSPORT AND ENGINEERING COMMUNICATIONS SERVICE OBJECTS
	ESAMA LTG INFRA SKLYPO RIBA/ THE EXISTING BOUNDARY OF LTG INFRA LAND PLOT
	ESAMI SKLYPAI (VĮ REGISTRŲ CENTRAS 2022) / THE EXISTING BOUNDARY OF LTG INFRA LAND PLOT
	MIŠKŲ ŪKIO PASKIRTIES ŽEMĖS SKLYPAI/ FORESTRY LAND PLOTS
	MIŠKŲ ŪKIO PASKIRTIES ŽEMĖS PAVERTIMAS KITOMIS NAUDMENOMIS/ FOREST LAND CONVERSION TO OTHER LAND USES
26 47	MIŠKO SKLYPO NR. / FOREST PARCEL NUMBER MIŠKO KVARTALO NR. / FOREST BLOCK NUMBER



SUTARTINIAI ŽENKLAI:

	PLANUOJAMA SUSISIEKIMO IR INŽINERINIŲ KOMUNIKACIJŲ APTARNAVIMO OBJETŲ TERITORIJA/ PLANNED TERRITORY FOR TRANSPORT AND ENGINEERING COMMUNICATIONS SERVICE OBJECTS
	ESAMA LTG INFRA SKLYPO RIBA/ THE EXISTING BOUNDARY OF LTG INFRA LAND PLOT
	ESAMI SKLYPAI (VĮ REGISTRŲ CENTRAS 2022) / THE EXISTING BOUNDARY OF LTG INFRA LAND PLOT
	MIŠKŲ ŪKIO PASKIRTIES ŽEMĖS SKLYPAI/ FORESTRY LAND PLOTS
	MIŠKŲ ŪKIO PASKIRTIES ŽEMĖS PAVERTIMAS KITOMIS NAUDMENOMIS/ FOREST LAND CONVERSION TO OTHER LAND USES
26 47	MIŠKO SKLYPO NR. / FOREST PARCEL NUMBER MIŠKO KVARTALO NR. / FOREST BLOCK NUMBER



Eil. Nr. 35
440040599148(2)
62 m²

Eil. Nr. 34
440040599148(1)
2305 m²

Eil. Nr. 33
1014 m²

Eil. Nr. 32
153 m²

Eil. Nr. 31
97 m²

440011566919

440023010888

44002529544

44001844373

190102320026

190102320022

190102320007

190102320011

190102320019

440052752455

440052752459

440052752460

440052752469

190102320008

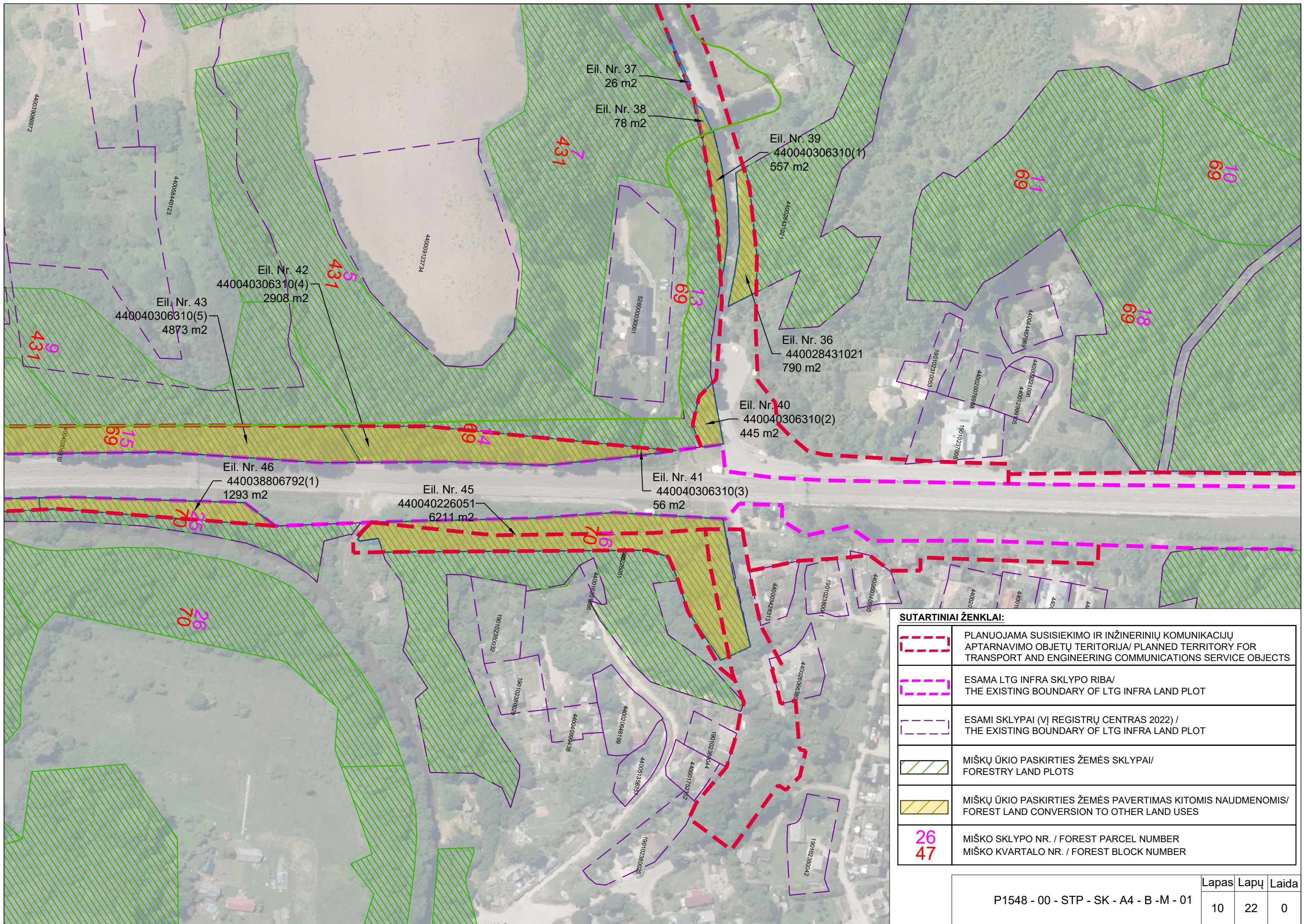
440048890473

190102320003

SUTARTINIAI ŽENKLAI:	
	PLANUOJAMA SUSISIEKIMO IR INŽINERINIŲ KOMUNIKACIJŲ APTARNAVIMO OBJEKTŲ TERITORIJA/ PLANNED TERRITORY FOR TRANSPORT AND ENGINEERING COMMUNICATIONS SERVICE OBJECTS
	ESAMA LTG INFRA SKLYPO RIBA/ THE EXISTING BOUNDARY OF LTG INFRA LAND PLOT
	ESAMI SKLYPAI (VĮ REGISTRŲ CENTRAS 2022) / THE EXISTING BOUNDARY OF LTG INFRA LAND PLOT
	MIŠKŲ ŪKIO PASKIRTIES ŽEMĖS SKLYPAI/ FORESTRY LAND PLOTS
	MIŠKŲ ŪKIO PASKIRTIES ŽEMĖS PAVERTIMAS KITOMIS NAUDMENOMIS/ FOREST LAND CONVERSION TO OTHER LAND USES
	MIŠKO SKLYPO NR. / FOREST PARCEL NUMBER MIŠKO KVARTALO NR. / FOREST BLOCK NUMBER

P1548 - 00 - STP - SK - A4 - B - M - 01

Lapas	Lapų	Laida
9	22	0



Eil. Nr. 37
26 m²
Eil. Nr. 38
78 m²

Eil. Nr. 39
440040306310(1)
557 m²

Eil. Nr. 42
440040306310(4)
2908 m²
Eil. Nr. 43
440040306310(5)
4873 m²

Eil. Nr. 36
440028431021
790 m²

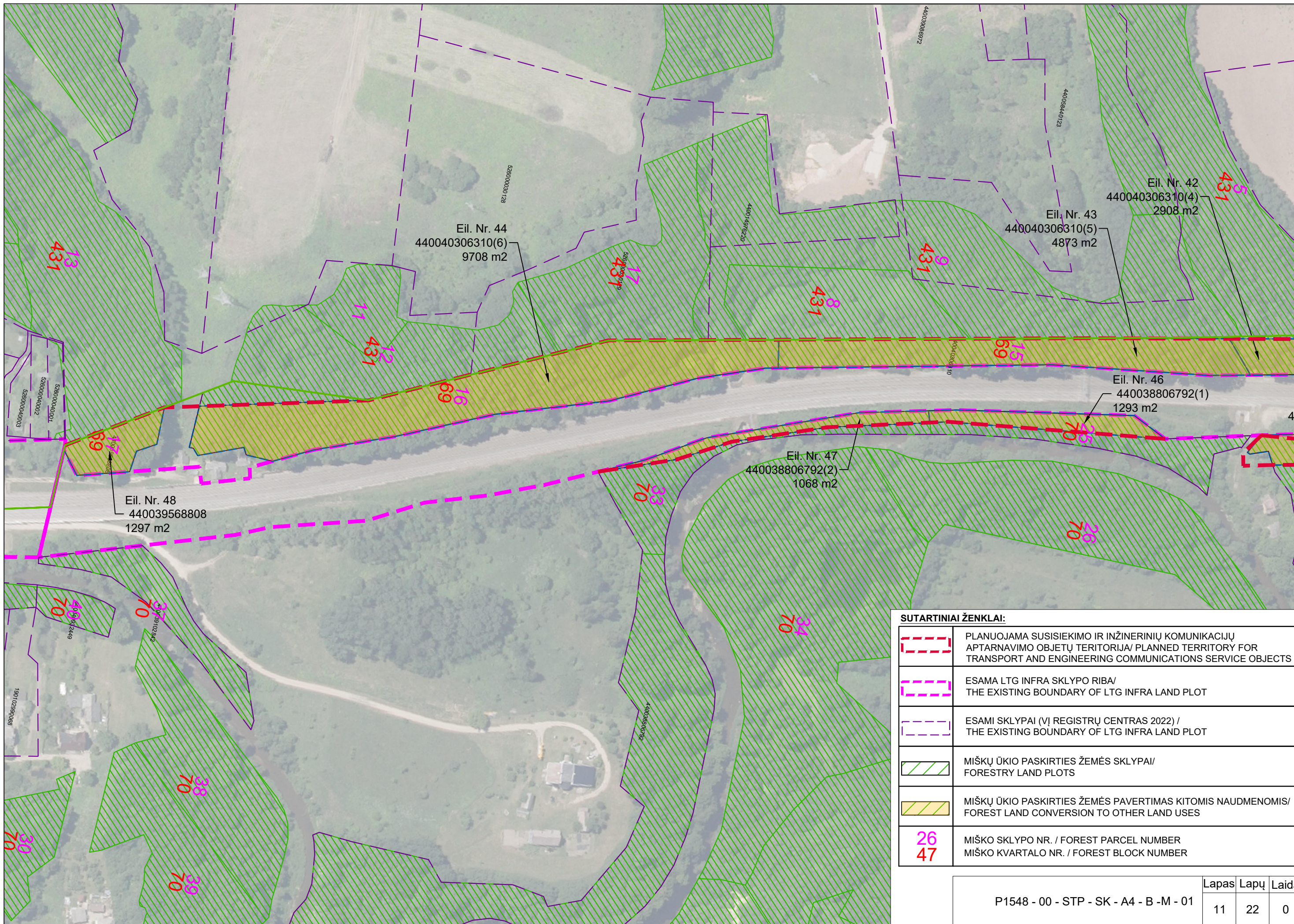
Eil. Nr. 40
440040306310(2)
445 m²

Eil. Nr. 46
440038806792(1)
1293 m²

Eil. Nr. 45
440040226051
6211 m²

Eil. Nr. 41
440040306310(3)
56 m²

SUTARTINIAI ŽENKLAI:	
	PLANUOJAMA SUSISIEKIMO IR INŽINERINIŲ KOMUNIKACIJŲ APTARNAVIMO OBJEKTŲ TERITORIJA/ PLANNED TERRITORY FOR TRANSPORT AND ENGINEERING COMMUNICATIONS SERVICE OBJECTS
	ESAMA LTG INFRA SKLYPO RIBA/ THE EXISTING BOUNDARY OF LTG INFRA LAND PLOT
	ESAMI SKLYPAI (VĮ REGISTRŲ CENTRAS 2022) / THE EXISTING BOUNDARY OF LTG INFRA LAND PLOT
	MIŠKŲ ŪKIO PASKIRTIES ŽEMĖS SKLYPAI/ FORESTRY LAND PLOTS
	MIŠKŲ ŪKIO PASKIRTIES ŽEMĖS PAVERTIMAS KITOMIS NAUDMENOMIS/ FOREST LAND CONVERSION TO OTHER LAND USES
26 47	MIŠKO SKLYPO NR. / FOREST PARCEL NUMBER MIŠKO KVARTALO NR. / FOREST BLOCK NUMBER



Eil. Nr. 44
440040306310(6)
9708 m²

Eil. Nr. 43
440040306310(5)
4873 m²

Eil. Nr. 42
440040306310(4)
2908 m²

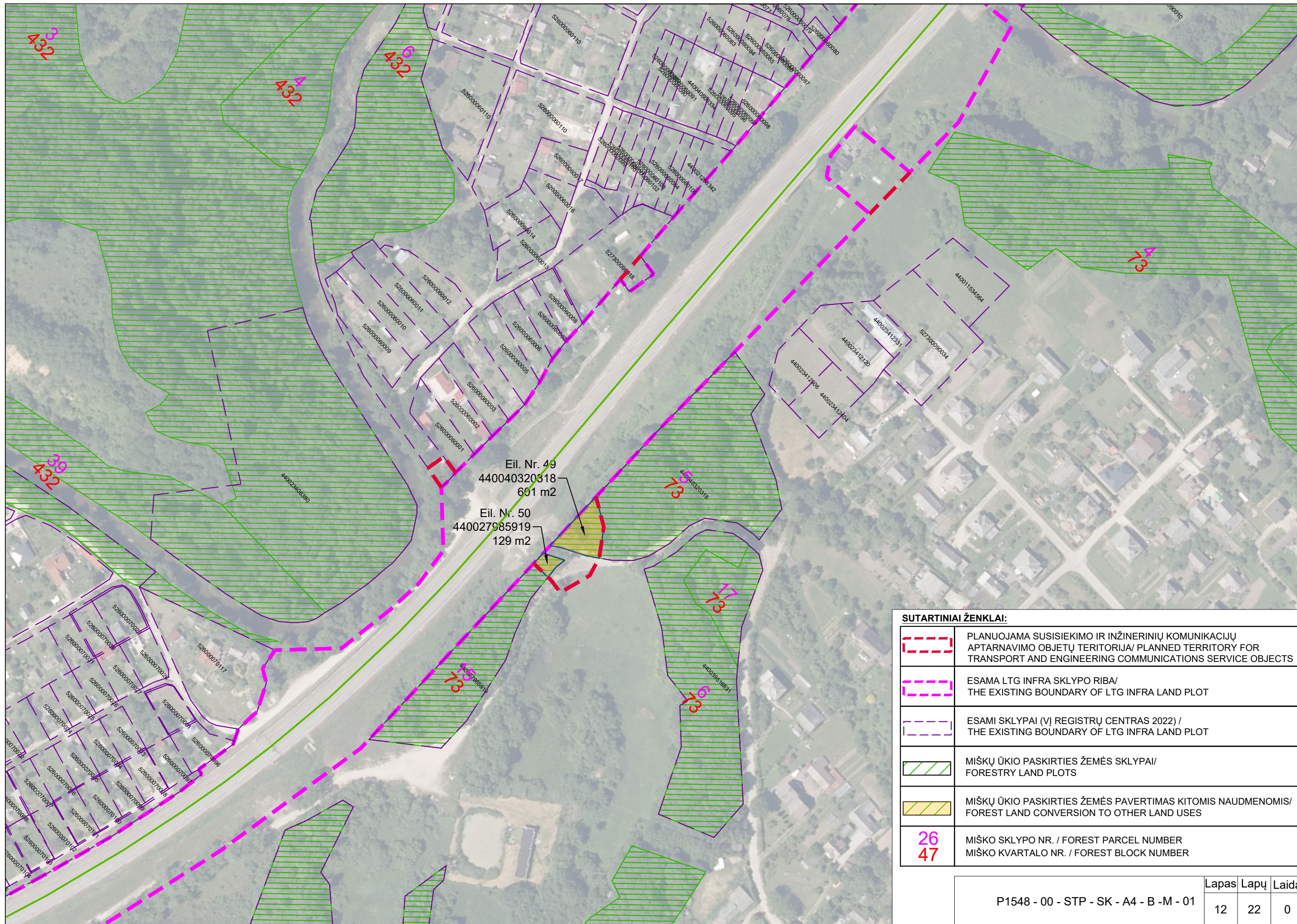
Eil. Nr. 46
440038806792(1)
1293 m²

Eil. Nr. 47
440038806792(2)
1068 m²

Eil. Nr. 48
440039568808
1297 m²

SUTARTINIAI ŽENKLAI:

	PLANUOJAMA SUSISIEKIMO IR INŽINERINIŲ KOMUNIKACIJŲ APTARNAVIMO OBJEKTŲ TERITORIJA/ PLANNED TERRITORY FOR TRANSPORT AND ENGINEERING COMMUNICATIONS SERVICE OBJECTS
	ESAMA LTG INFRA SKLYPO RIBA/ THE EXISTING BOUNDARY OF LTG INFRA LAND PLOT
	ESAMI SKLYPAI (VĮ REGISTRŲ CENTRAS 2022) / THE EXISTING BOUNDARY OF LTG INFRA LAND PLOT
	MIŠKŲ ŪKIO PASKIRTIES ŽEMĖS SKLYPAI/ FORESTRY LAND PLOTS
	MIŠKŲ ŪKIO PASKIRTIES ŽEMĖS PAVERTIMAS KITOMIS NAUDMENOMIS/ FOREST LAND CONVERSION TO OTHER LAND USES
26 47	MIŠKO SKLYPO NR. / FOREST PARCEL NUMBER MIŠKO KVARTALO NR. / FOREST BLOCK NUMBER

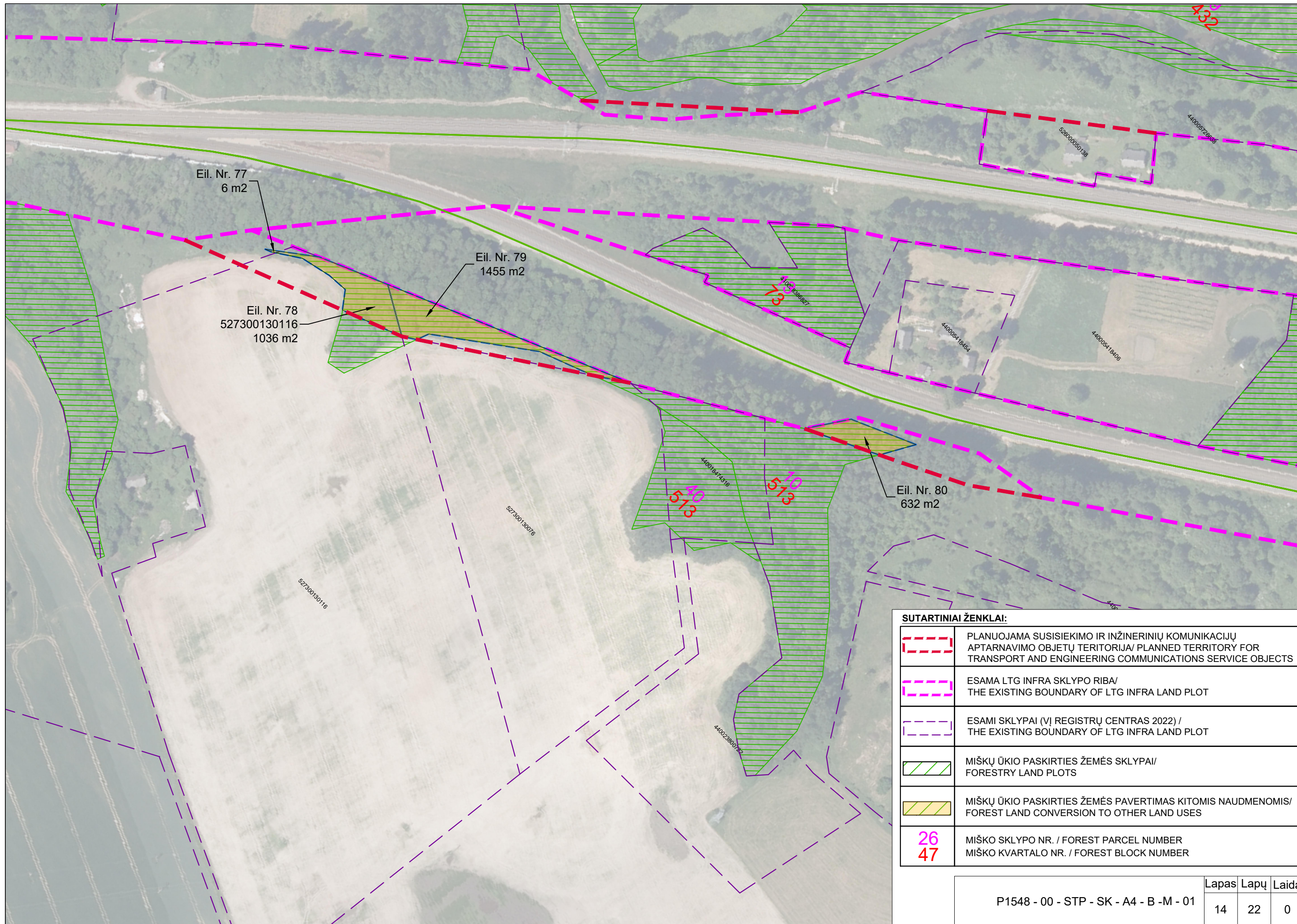


Eil. Nr. 49
440040320318
601 m²

Eil. Nr. 50
440027985919
129 m²

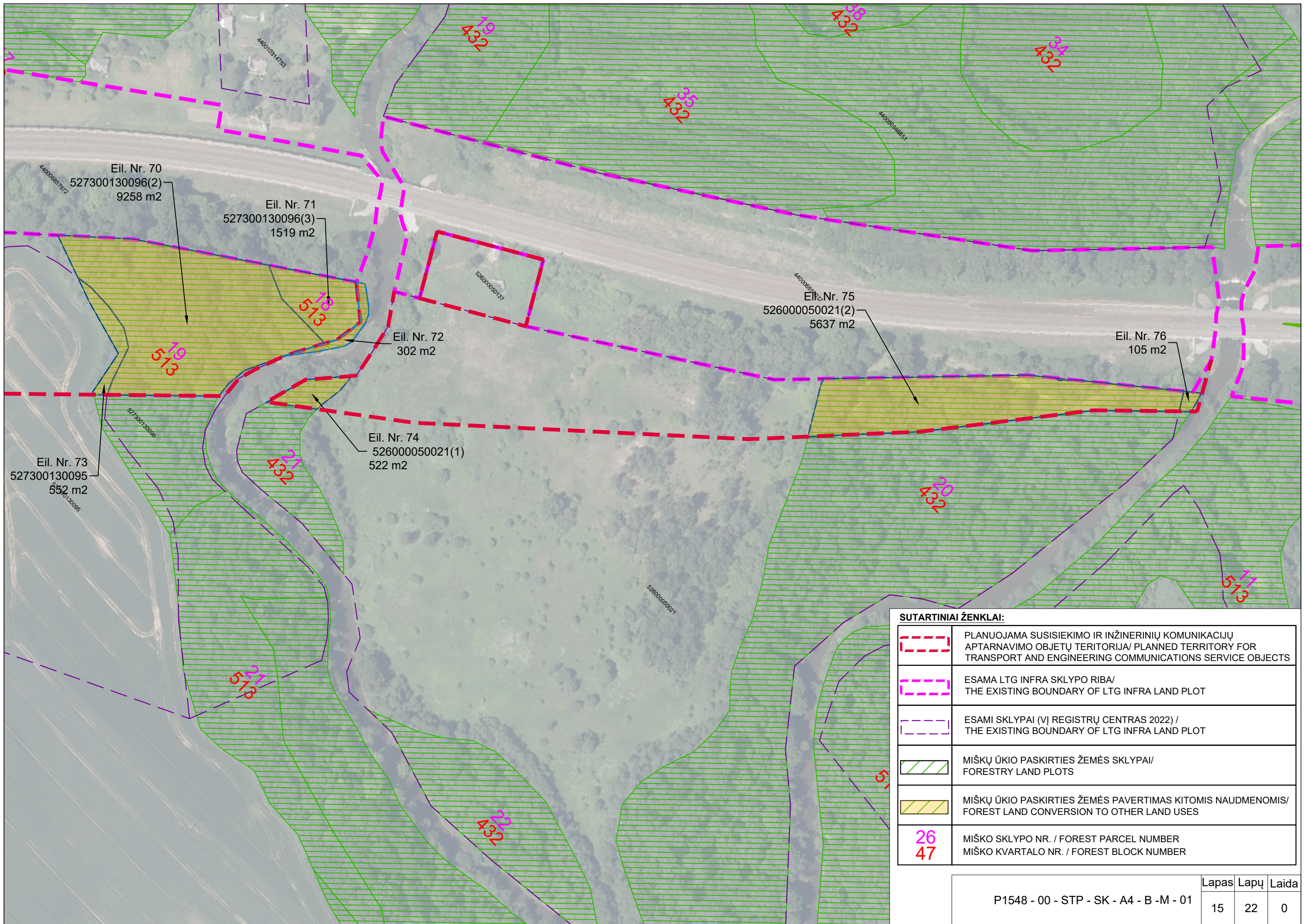
SUTARTINIAI ŽENKLAI:

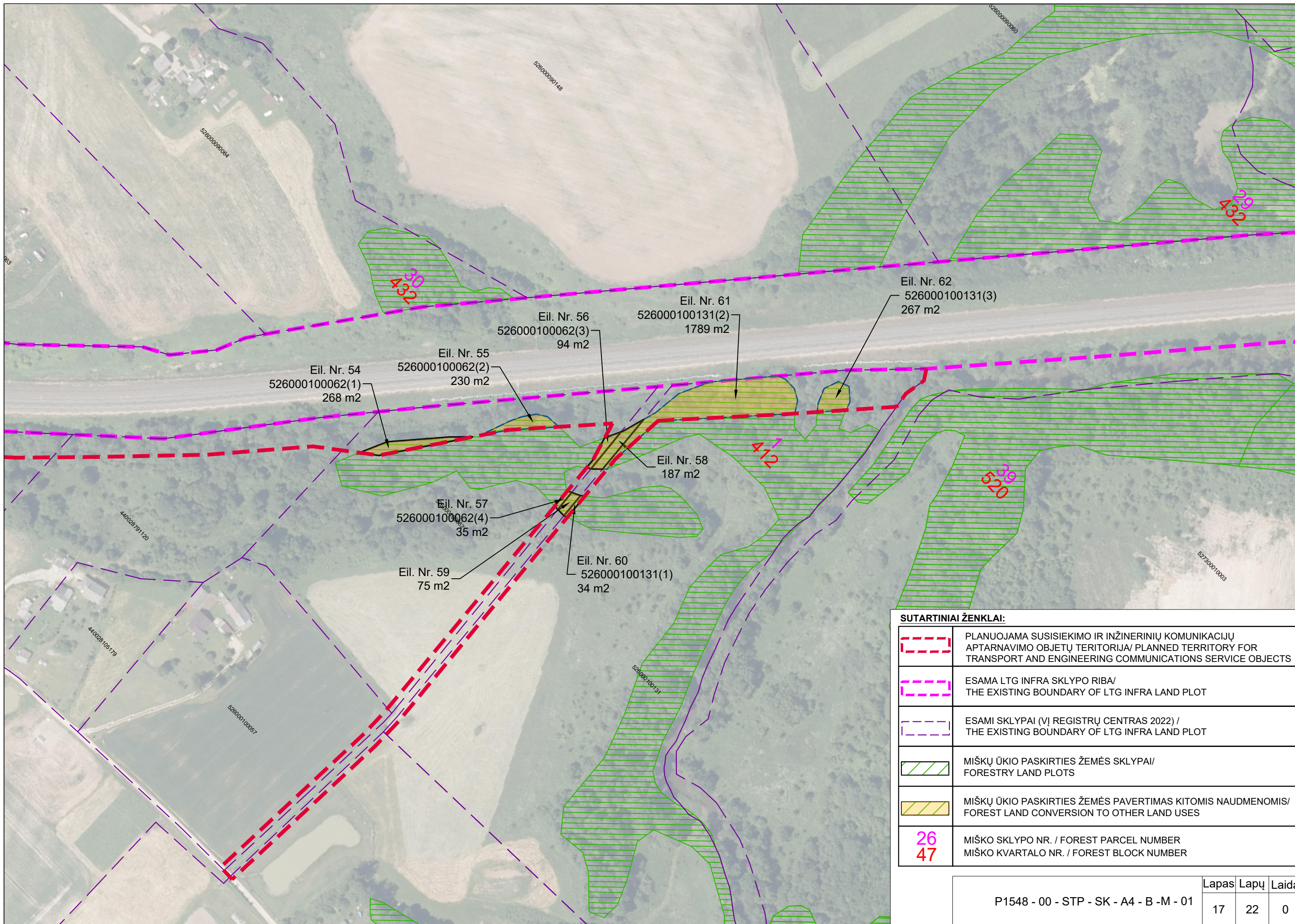
	PLANUOJAMA SUSISIEKIMO IR INŽINERINIŲ KOMUNIKACIJŲ APTARNAVIMO OBJEKTŲ TERITORIJA/ PLANNED TERRITORY FOR TRANSPORT AND ENGINEERING COMMUNICATIONS SERVICE OBJECTS
	ESAMA LTG INFRA SKLYPO RIBA/ THE EXISTING BOUNDARY OF LTG INFRA LAND PLOT
	ESAMI SKLYPAI (VĮ REGISTRŲ CENTRAS 2022) / THE EXISTING BOUNDARY OF LTG INFRA LAND PLOT
	MIŠKŲ ŪKIO PASKIRTIES ŽEMĖS SKLYPAI/ FORESTRY LAND PLOTS
	MIŠKŲ ŪKIO PASKIRTIES ŽEMĖS PAVERTIMAS KITOMIS NAUDMENOMIS/ FOREST LAND CONVERSION TO OTHER LAND USES
26 47	MIŠKO SKLYPO NR. / FOREST PARCEL NUMBER MIŠKO KVARTALO NR. / FOREST BLOCK NUMBER



SUTARTINIAI ŽENKLAI:

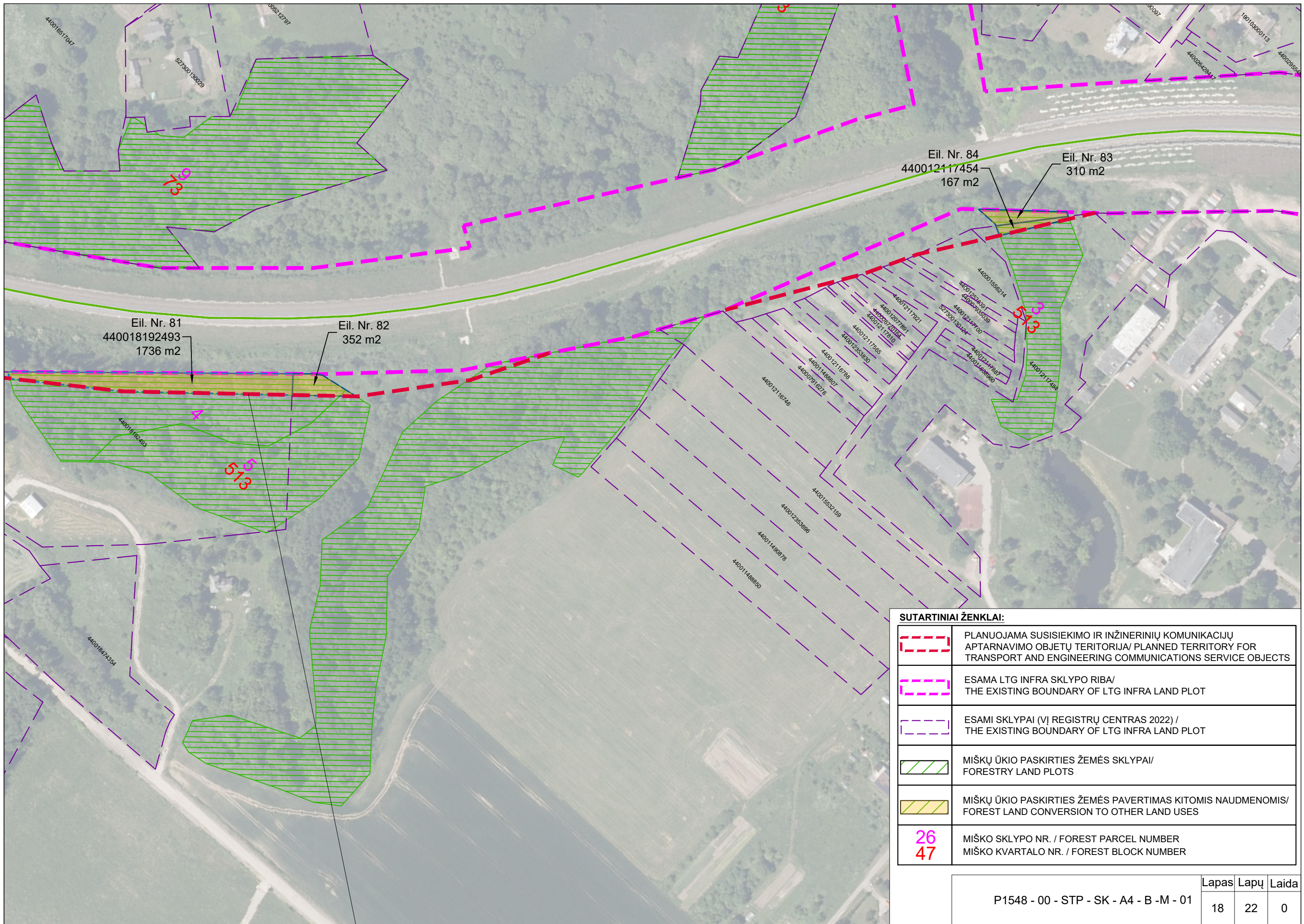
	PLANUOJAMA SUSISIEKIMO IR INŽINERINIŲ KOMUNIKACIJŲ APTARNAVIMO OBJETŲ TERITORIJA/ PLANNED TERRITORY FOR TRANSPORT AND ENGINEERING COMMUNICATIONS SERVICE OBJECTS
	ESAMA LTG INFRA SKLYPO RIBA/ THE EXISTING BOUNDARY OF LTG INFRA LAND PLOT
	ESAMI SKLYPAI (VĮ REGISTRŲ CENTRAS 2022) / THE EXISTING BOUNDARY OF LTG INFRA LAND PLOT
	MIŠKŲ ŪKIO PASKIRTIES ŽEMĖS SKLYPAI/ FORESTRY LAND PLOTS
	MIŠKŲ ŪKIO PASKIRTIES ŽEMĖS PAVERTIMAS KITOMIS NAUDMENOMIS/ FOREST LAND CONVERSION TO OTHER LAND USES
	MIŠKO SKLYPO NR. / FOREST PARCEL NUMBER MIŠKO KVARTALO NR. / FOREST BLOCK NUMBER

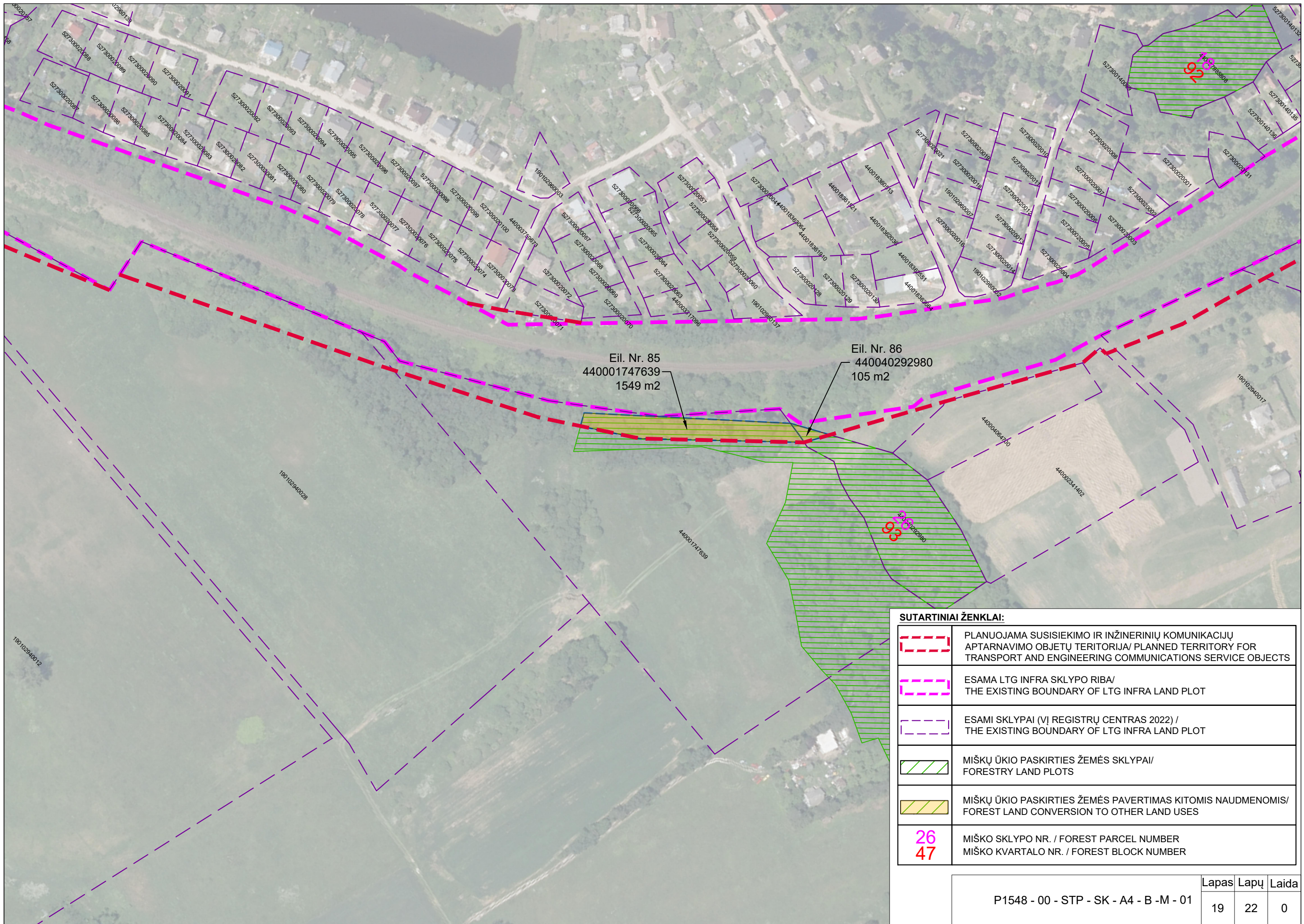


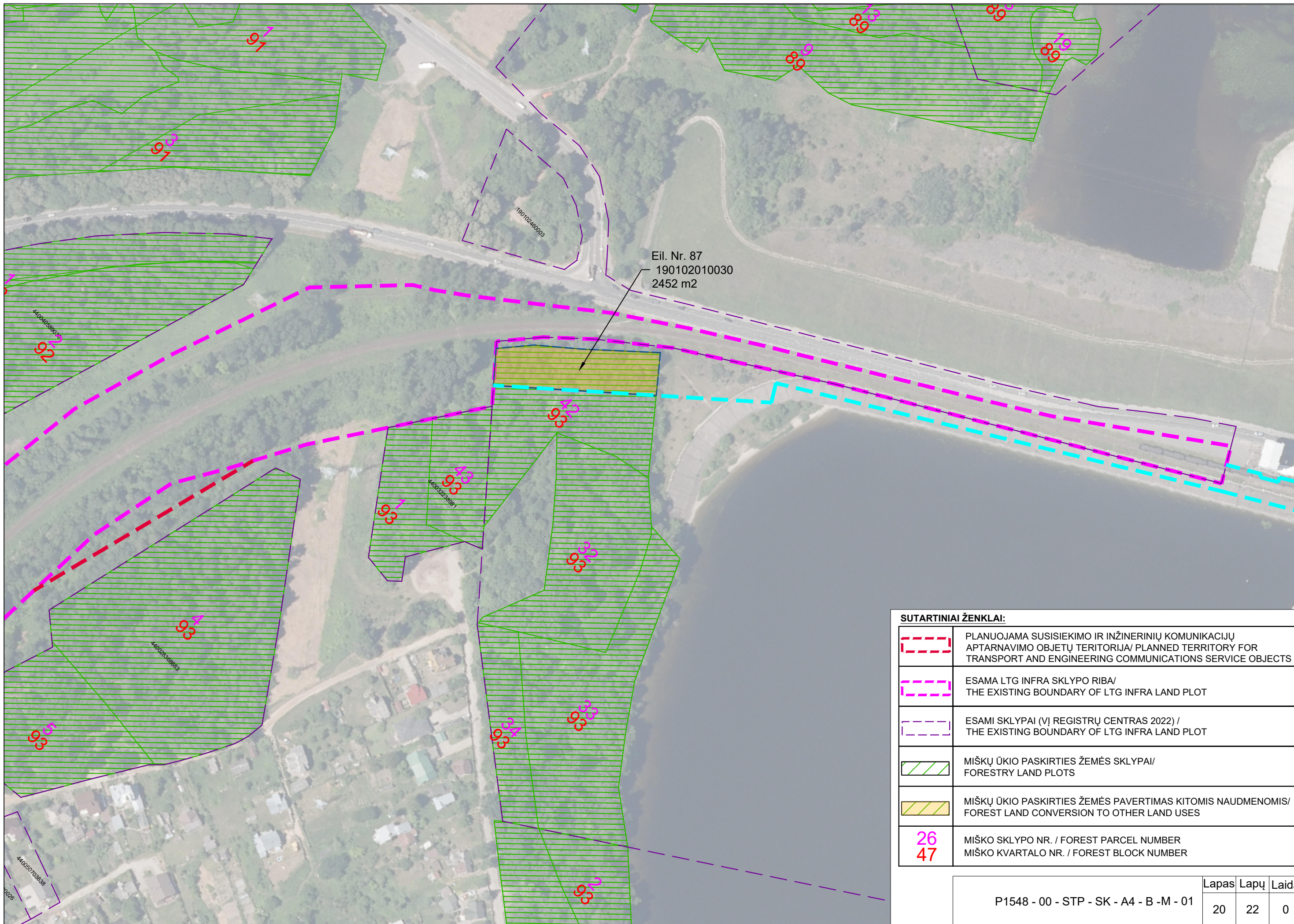


SUTARTINIAI ŽENKLAI:

	PLANUOJAMA SUSISIEKIMO IR INŽINERINIŲ KOMUNIKACIJŲ APTARNAVIMO OBJEKTŲ TERITORIJA/ PLANNED TERRITORY FOR TRANSPORT AND ENGINEERING COMMUNICATIONS SERVICE OBJECTS
	ESAMA LTG INFRA SKLYPO RIBA/ THE EXISTING BOUNDARY OF LTG INFRA LAND PLOT
	ESAMI SKLYPAI (VĮ REGISTRŲ CENTRAS 2022) / THE EXISTING BOUNDARY OF LTG INFRA LAND PLOT
	MIŠKŲ ŪKIO PASKIRTIES ŽEMĖS SKLYPAI/ FORESTRY LAND PLOTS
	MIŠKŲ ŪKIO PASKIRTIES ŽEMĖS PAVERTIMAS KITOMIS NAUDMENOMIS/ FOREST LAND CONVERSION TO OTHER LAND USES
	MIŠKO SKLYPO NR. / FOREST PARCEL NUMBER MIŠKO KVARTALO NR. / FOREST BLOCK NUMBER




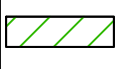








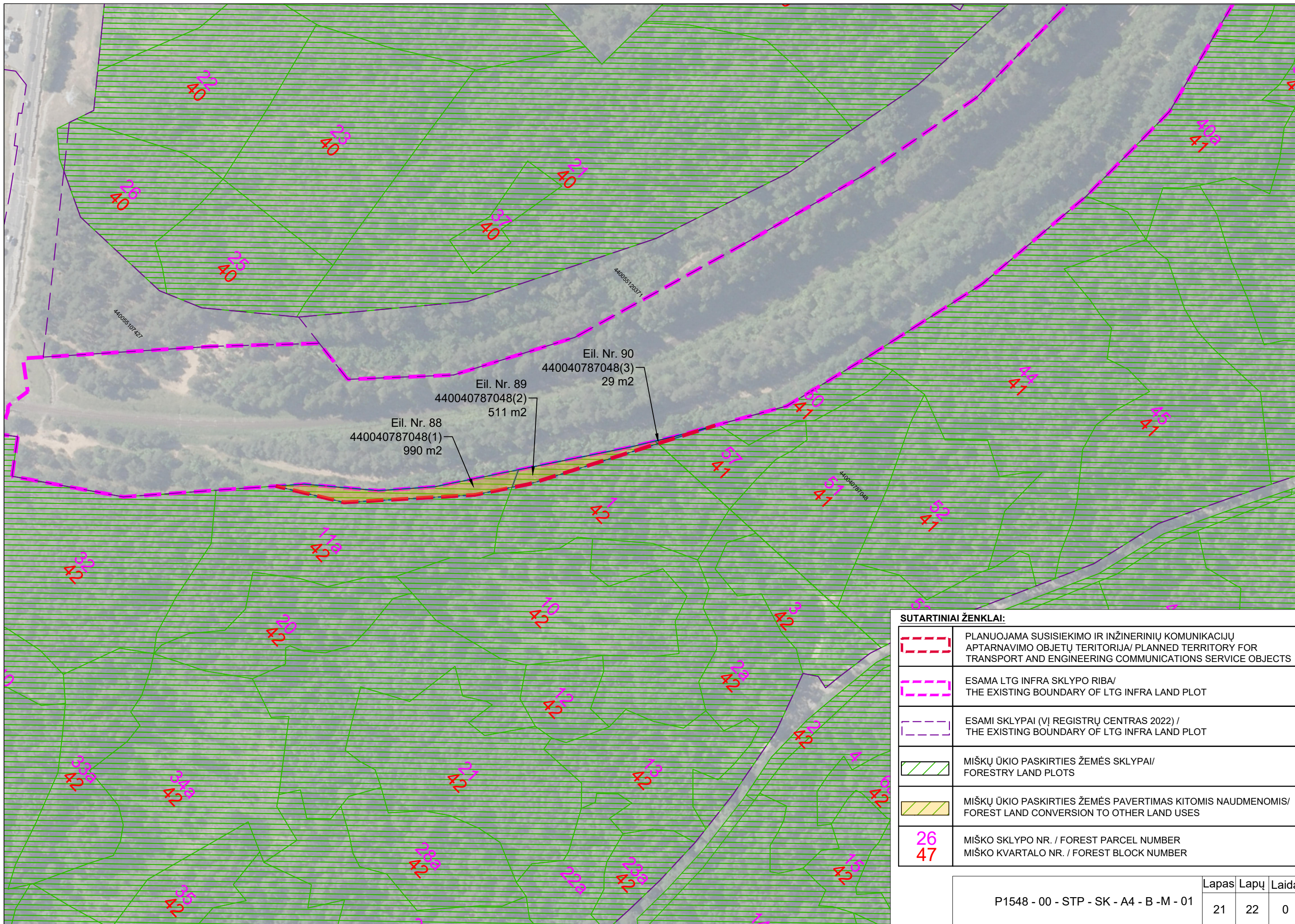
Eil. Nr. 87
190102010030
2452 m2

SUTARTINIAI ŽENKLAI:

	PLANUOJAMA SUSISIEKIMO IR INŽINERINIŲ KOMUNIKACIJŲ APTARNAVIMO OBJETŲ TERITORIJA/ PLANNED TERRITORY FOR TRANSPORT AND ENGINEERING COMMUNICATIONS SERVICE OBJECTS
	ESAMA LTG INFRA SKLYPO RIBA/ THE EXISTING BOUNDARY OF LTG INFRA LAND PLOT
	ESAMI SKLYPAI (VĮ REGISTRŲ CENTRAS 2022) / THE EXISTING BOUNDARY OF LTG INFRA LAND PLOT
	MIŠKŲ ŪKIO PASKIRTIES ŽEMĖS SKLYPAI/ FORESTRY LAND PLOTS
	MIŠKŲ ŪKIO PASKIRTIES ŽEMĖS PAVERTIMAS KITOMIS NAUDMENOMIS/ FOREST LAND CONVERSION TO OTHER LAND USES
	MIŠKO SKLYPO NR. / FOREST PARCEL NUMBER MIŠKO KVARTALO NR. / FOREST BLOCK NUMBER

P1548 - 00 - STP - SK - A4 - B - M - 01

Lapas	Lapų	Laida
20	22	0



Eil. Nr. 90
440040787048(3)
29 m²

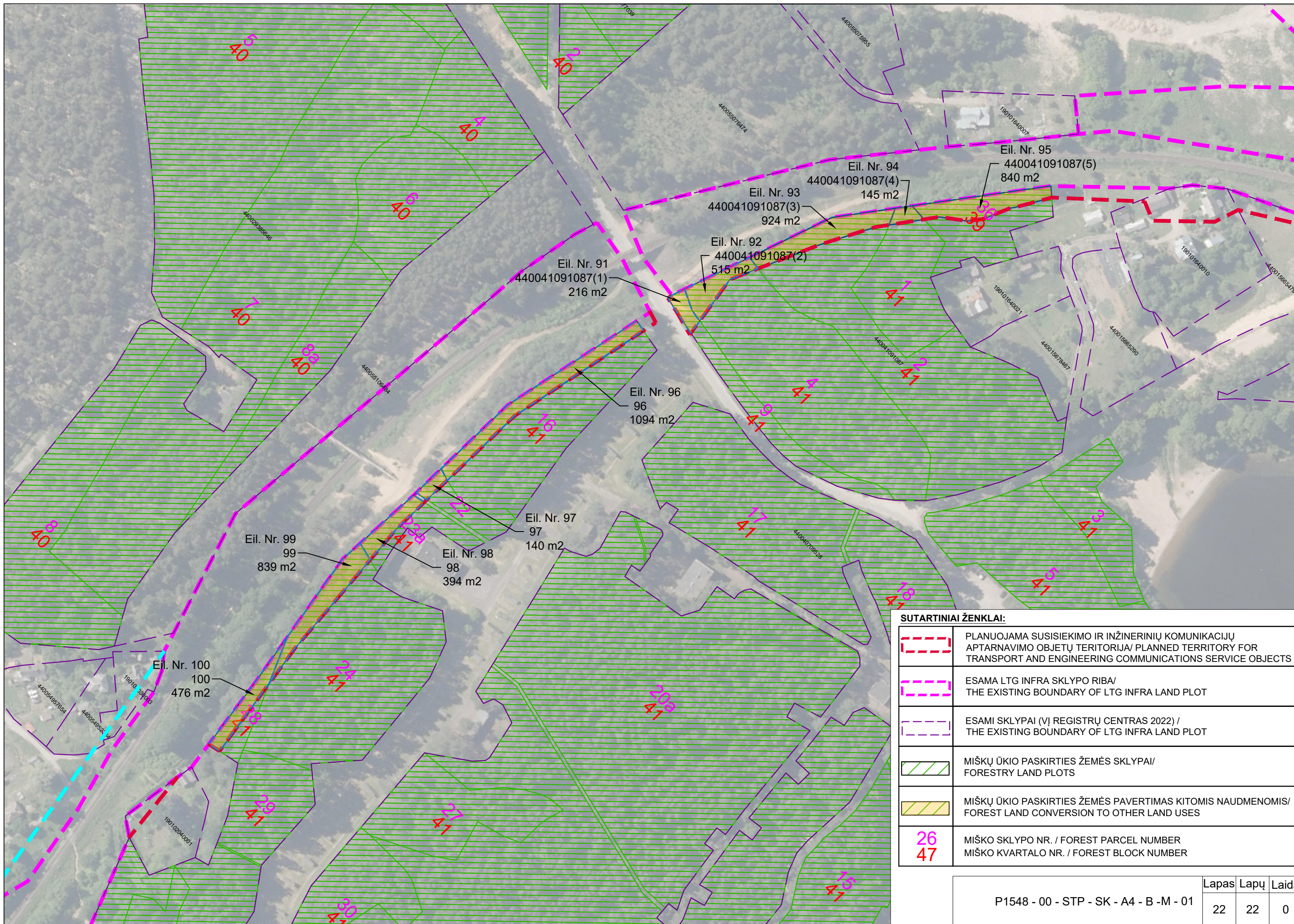
Eil. Nr. 89
440040787048(2)
511 m²

Eil. Nr. 88
440040787048(1)
990 m²

SUTARTINIAI ŽENKLAI:

	PLANUOJAMA SUSISIEKIMO IR INŽINERINIŲ KOMUNIKACIJŲ APTARNAVIMO OBJEKTŲ TERITORIJA/ PLANNED TERRITORY FOR TRANSPORT AND ENGINEERING COMMUNICATIONS SERVICE OBJECTS
	ESAMA LTG INFRA SKLYPO RIBA/ THE EXISTING BOUNDARY OF LTG INFRA LAND PLOT
	ESAMI SKLYPAI (VĮ REGISTRŲ CENTRAS 2022) / THE EXISTING BOUNDARY OF LTG INFRA LAND PLOT
	MIŠKŲ ŪKIO PASKIRTIES ŽEMĖS SKLYPAI/ FORESTRY LAND PLOTS
	MIŠKŲ ŪKIO PASKIRTIES ŽEMĖS PAVERTIMAS KITOMIS NAUDMENOMIS/ FOREST LAND CONVERSION TO OTHER LAND USES
26 47	MIŠKO SKLYPO NR. / FOREST PARCEL NUMBER MIŠKO KVARTALO NR. / FOREST BLOCK NUMBER

P1548 - 00 - STP - SK - A4 - B - M - 01	Lapas	Lapų	Laida
	21	22	0



SUTARTINIAI ŽENKLAI:

	PLANUOJAMA SUSISIEKIMO IR INŽINERINIŲ KOMUNIKACIJŲ APTARNAVIMO OBJETŲ TERITORIJA/ PLANNED TERRITORY FOR TRANSPORT AND ENGINEERING COMMUNICATIONS SERVICE OBJECTS
	ESAMA LTG INFRA SKLYPO RIBA/ THE EXISTING BOUNDARY OF LTG INFRA LAND PLOT
	ESAMI SKLYPAI (VĮ REGISTRŲ CENTRAS 2022) / THE EXISTING BOUNDARY OF LTG INFRA LAND PLOT
	MIŠKŲ ŪKIO PASKIRTIES ŽEMĖS SKLYPAI/ FORESTRY LAND PLOTS
	MIŠKŲ ŪKIO PASKIRTIES ŽEMĖS PAVERTIMAS KITOMIS NAUDMENOMIS/ FOREST LAND CONVERSION TO OTHER LAND USES
	MIŠKO SKLYPO NR. / FOREST PARCEL NUMBER
	MIŠKO KVARTALO NR. / FOREST BLOCK NUMBER