ALTERNATYVA 4. GELEŽINKELIO KELIŲ IŠVYSTYMO PLANAS
M 1:2000

Projekto "Rail Baltica" geležinkelių infrastruktūros Kaunas geležinkelio mazgo susisiekimo komunikacijų tvyrimo plano užkamanoje raito 2 priedas

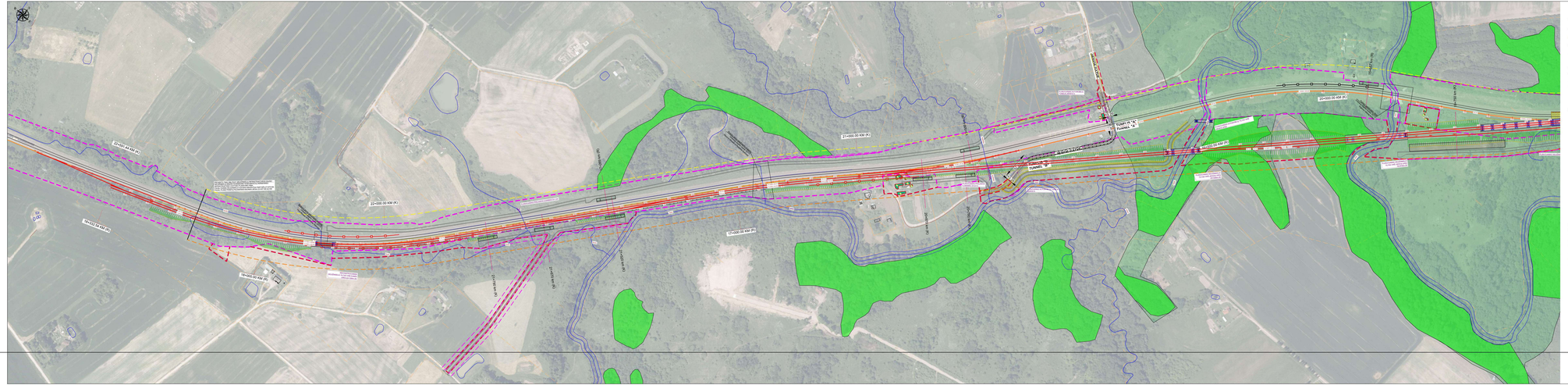

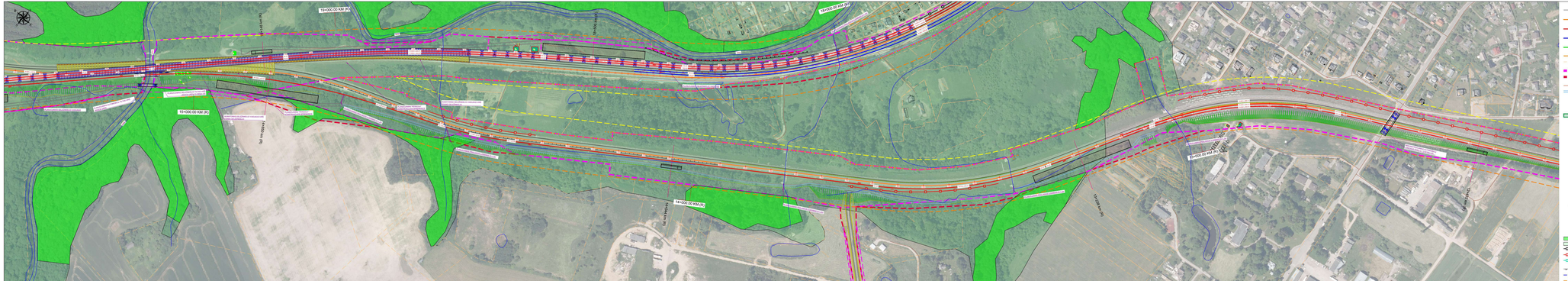
19+000.00 KM (R)
18+000.00 KM (R)
17+000.00 KM (R)
16+000.00 KM (R)
15+000.00 KM (R)
14+000.00 KM (R)
13+000.00 KM (R)
12+000.00 KM (R)
11+000.00 KM (R)
10+000.00 KM (R)
Vilnius - Kaunas
Kaunas - Vilnius
Vilnius - Kaunas
Kaunas - Vilnius
Vilnius - Kaunas
Kaunas - Vilnius

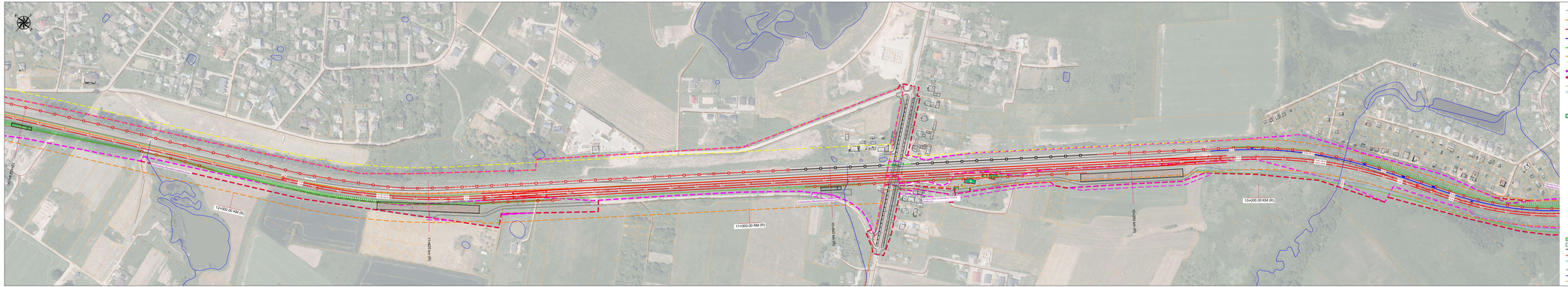

SUTARTINIAI ŽYMĖJIMAI / Conventions

- ESAMAS 1520 MM PLOČIO VĖŽĖS GELEŽINKELIO KELIAS / the existing 1520 mm gauge railway track
- ESAMAS 1435 MM PLOČIO VĖŽĖS GELEŽINKELIO KELIAS / the existing 1435 mm gauge railway track
- PLANUJAMAS 1435 MM PLOČIO VĖŽĖS GELEŽINKELIO KELIAS / the planned 1435 mm gauge railway track
- PLANUJAMAS 1520 MM PLOČIO VĖŽĖS GELEŽINKELIO KELIAS / the planned 1520 mm gauge railway track
- SUGRĮŽTINTAS ESAMAS 1435 IR 1520 MM PLOČIO VĖŽĖS GELEŽINKELIO KELIAS / existing gauntlet 1435 and 1520 mm gauge railway track
- SAVIVALDYBĖS ADMINISTRACINĖS RIBOS / administrative boundaries of the municipality
- ESAMŲ (ĮREGISTRUOTŲ) ŽEMĖS SKLYPŲ RIBOS / boundaries of existing adjacent registered land plots
- ESAMA GELEŽINKELIO ŽEMĖS SKLYPO RIBA / the existing boundary of the railway land plot
- PLANUJAMA PAIMTI VISUOMENĖS POREIKAMS TERITORIJOS RIBA / the boundary of the land to be taken for public use
- ESAMOS GATVĖS IR KELIAI / existing streets and roads
- PLANUJOJAM TECHNOLOGINIAI KELIAI / planned technological routes
- NEGYVENAMIEJI PASTATAI, PLANUJAMI PAIMTI VISUOMENĖS POREIKAMS / non-residential buildings planned to be taken for public use
- GYVENAMIEJI PASTATAI PLANUJAMI PAIMTI VISUOMENĖS POREIKAMS / residential buildings planned to be taken for public use
- PLANUJAMAS GELEŽINKELIO PLATFORMA / the planned railway platform
- PLANUJAMAS PYLIMAS/ŠKARSA / the planned embankment/cut
- PRETIŽAŽĖ NUO/DO PALEMONAS - KAUNAS - JIESIA / chainage of the section PALEMONAS - KAUNAS - JIESIA
- PRETIŽAŽĖ NUO/DO PALEMONAS - ROKIA - JIESIA / chainage of the section PALEMONAS - ROKIA - JIESIA
- PLANUJAMAS 1435 MM KELIO IEŠMAS / the planned turnout of 1435 mm track
- PLANUJAMAS 1435/1520 MM KELIŲ SANKRYTA / the planned crossing of 1435/1520 mm tracks
- PLANUJAMAS 1435/1520 MM KELIŲ SANKRYTA / the planned crossing of 1435/1520 mm tracks
- PLANUJAMAS 1435/1520 MM KELIO IEŠMAS / the planned turnout of 1435/1520 mm track
- PLANUJAMAS 1520 MM KELIO IEŠMAS / the planned turnout of 1520 mm track
- PLANUJAMAS 1520 MM KELIO IEŠMAS / the planned turnout of 1520 mm track
- PLANUJAMAS VIADUKAS/TILTAS / the planned viaduct/bridge
- PLANUJAMAS AUTOMOBILIŲ TUNELIS / the planned road tunnel
- PLANUJOJAMOS PRALAIDOS / planned culverts
- PLANUJAMAS GELEŽINKELIO TUNELIS / the planned railway tunnel
- PLANUJOJAMOS ATRAMINĖS SIENUTĖS / planned retaining walls
- PLANUJAMAS PESČIŲJŲ POŽEMINIS PRAEJIMAS / the planned underground pedestrian crossing
- PLANUJAMAS PĖSČIŲJŲ VIADUKAS / the planned overground pedestrian crossing
- NATURA 2000 BUVIENĖS / NATURA 2000 habitats
- NATURA 2000 TERITORIJA / NATURA 2000 territory
- ESAMOS TRIUKŠMĄ SLOPINANČIOS SIENELĖS / existing noise barriers
- PLANUJAMOS TRIUKŠMĄ SLOPINANČIOS SIENELĖS / planned noise barriers
- ATSKIRAI ĮRENTOS PLANUJAMOSIOS TRIUKŠMĄ SLOPINANČIOS SIENELĖS / separate project planned noise barriers
- PLANUJAMA ATRAMINĖ SIENELĖ / planned retaining wall
- ATSKIRU PROJEKTU ĮRENGIAMA 1520 mm PLOČIO VĖŽĖ / separate project 1520 mm design
- ATSKIRU PROJEKTU ĮRENGIAMA 1435 mm PLOČIO VĖŽĖ / separate project 1435 mm design
- PLANUJAMA CCS IŠDĖSTYMO VIETA / Planned CCS place
- ESAMA GELEŽINKELIO APSAUGOS ZONA / existing railway protection zone
- PLANUJAMA GELEŽINKELIO APSAUGOS ZONA / planned railway protection zone
- PLANUJAMA AUTOMOBILIŲJŲ KELIO APSAUGOS ZONA / planned roadway protection zone
- DEMONTUOJAMOJI LINIJA / demoulishing line
- PLANUJAMA AUTOMOBILIŲJŲ KELIO/GATVĖS LINIJA / planned roadway/street line
- UPĖS, UPELIAI IR VANDENS KANALAI / rivers, streams and water channels
- PLANUJAMA SERVITUTO RIBA / planned easement border

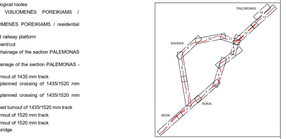

Dokumento žymuo / Document mark	LAPO / PAGE	LAPŲ / SHEETS	ĮRAŠAI / UNITS
P1348 - 00 - STP - SK - AI - B - 01	3	14	0

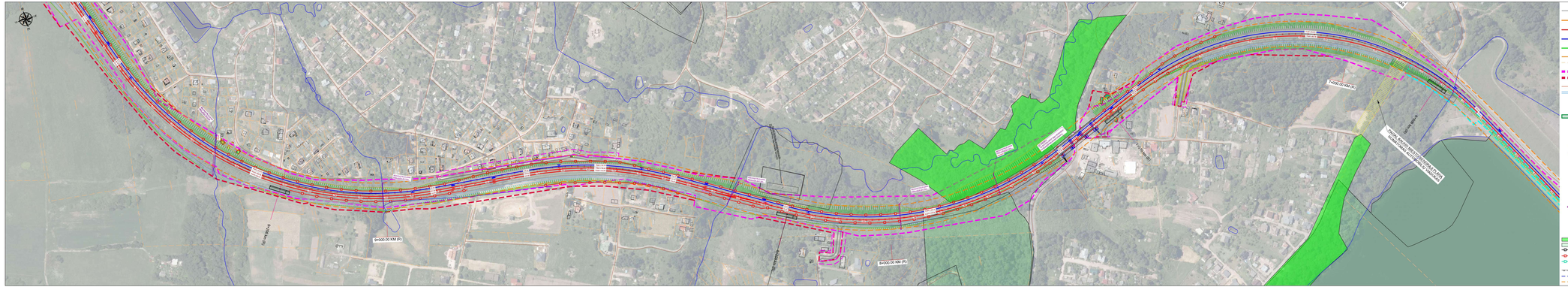
9+000.00 KM (R)
9+000.00 KM (R)
9+000.00 KM (R)
PAŽIBAI - KAUNAS - RIGA - VALKA - VELIKAJA MASKAVOS PRIEIGOS KELIAS
ISO 9 m
ISO 9 m
ISO 9 m

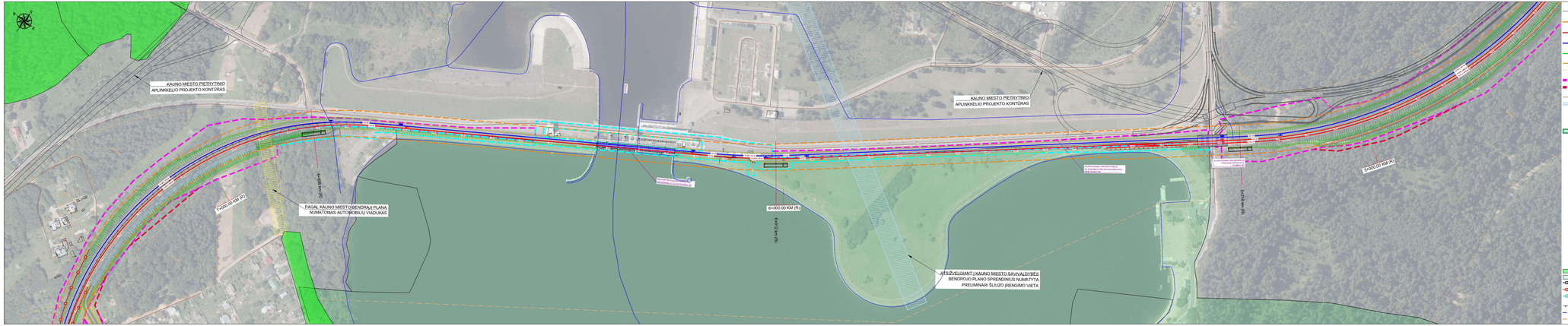

SUTARTINAI ŽYMĖJIMAI / Conventions

- ESAMAS 1520 MM PLOČIO VĖŽĖS GELEŽINKELIO KELIAS / the existing 1520 mm gauge railway track
- ESAMAS 1435 MM PLOČIO VĖŽĖS GELEŽINKELIO KELIAS / the existing 1435 mm gauge railway track
- PLANUOJAMAS 1435 MM PLOČIO VĖŽĖS GELEŽINKELIO KELIAS / the planned 1435 mm gauge railway track
- PLANUOJAMAS 1520 MM PLOČIO VĖŽĖS GELEŽINKELIO KELIAS / the planned 1520 mm gauge railway track
- SUGRETINTAS ESAMAS 1435 IR 1520 MM PLOČIO VĖŽĖS GELEŽINKELIO KELIAS / existing gauntlet 1435 and 1520 mm gauge railway track
- SAVIVALDYBĖS ADMINISTRACINĖS RIBOS / administrative boundaries of the municipality
- ESAMŲ GRETIMŲ ĮREGISTRUOTŲ ŽEMĖS SKLYPŲ RIBOS / boundaries of existing adjacent registered land plots
- ESAMA GELEŽINKELIO ŽEMĖS SKLYPO RIBA / the existing boundary of the railway land plot
- PLANUOJAMA PAIMTI VISUOMENĖS POREIKIAMS TERITORIJOS RIBA / the boundary of the territory planned to be taken for public use
- ESAMOS GATVĖS IR KELIAI / existing streets and roads
- PLANUOJAMI TECHNOLOGINIAI KELIAI / planned technological routes
- NEGYVENAMIEJI PASTATAI PLANUOJAMI PAIMTI VISUOMENĖS POREIKIAMS / non-residential buildings planned to be taken for public use
- GYVENAMIEJI PASTATAI PLANUOJAMI PAIMTI VISUOMENĖS POREIKIAMS / residential buildings planned to be taken for public use
- PLANUOJAMA GELEŽINKELIO PLATFORMA / the planned railway platform
- PLANUOJAMAS PYLIMAS/ŠĮSKADA / the planned embankment/cut
- 10+000.00 KM (R) — PIKETAŽAS RIUŠIŲ PALEMONAS - KAUNAS - JIESIA / chainage of the section PALEMONAS - KAUNAS - JIESIA
- 10+000.00 KM (R) — PIKETAŽAS RIUŠIŲ PALEMONAS - ROKAI - JIESIA / chainage of the section PALEMONAS - ROKAI - JIESIA
- PLANUOJAMAS 1435 MM KELIO IŠMAS / the planned turnout of 1435 mm track
- PLANUOJAMA 1435/1520 MM KELIŲ SANKRITA / the planned crossing of 1435/1520 mm tracks
- PLANUOJAMA 1435/1520 MM KELIŲ SANKRITA / the planned crossing of 1435/1520 mm tracks
- PLANUOJAMAS 1435/1520 MM KELIO IEŠMAS / the planned turnout of 1435/1520 mm track
- PLANUOJAMAS 1520 MM KELIO IŠMAS / the planned turnout of 1520 mm track
- PLANUOJAMAS 1520 MM KELIO IŠMAS / the planned turnout of 1520 mm track
- PLANUOJAMAS VIADUKAS/TILTAS / the planned viaduct/bridge
- PLANUOJAMAS AUTOMOBILIŲ TUNELIS / the planned road tunnel
- PLANUOJAMOS PRALAIDOS / planned culverts
- PLANUOJAMAS GELEŽINKELIO TUNELIS / the planned railway tunnel
- PLANUOJAMOS ATRAMINĖS SIENUTĖS / planned retaining walls
- PLANUOJAMAS PĖSČIŲJŲ POŽEMINIS PRAĖJIMAS / the planned underground pedestrian crossing
- PLANUOJAMAS PĖSČIŲJŲ VIADUKAS / the planned overground pedestrian crossing
- NATURA 2000 BUVEINĖS / NATURA 2000 habitats
- NATURA 2000 TERITORIJA / NATURA 2000 territory
- ESAMOS TRIUKŠMA SLOPINANČIOS SIENELĖS / existing noise barriers
- PLANUOJAMOS TRIUKŠMA SLOPINANČIOS SIENELĖS / planned noise barriers
- ATSKIRŲ PROJEKTŲ PLANUOJAMOS TRIUKŠMA SLOPINANČIOS SIENELĖS / separate project planned noise barriers
- PLANUOJAMA ATSIAMINĖ SIENELĖ / planned retaining wall
- ATSKIRŲ PROJEKTŲ RENGIAMA 1520 mm PLOČIO VĖŽĖ / separate project 1520 mm design
- ATSKIRŲ PROJEKTŲ RENGIAMA 1435 mm PLOČIO VĖŽĖ / separate project 1435 mm design

Dokumento žymuo / Document mark	SAPAS / PAGE	BAPS / SHEETS	ŽLAIDA / REVISION
PI548 - 00 - STP - SK - A4 - B - 01	5	14	0

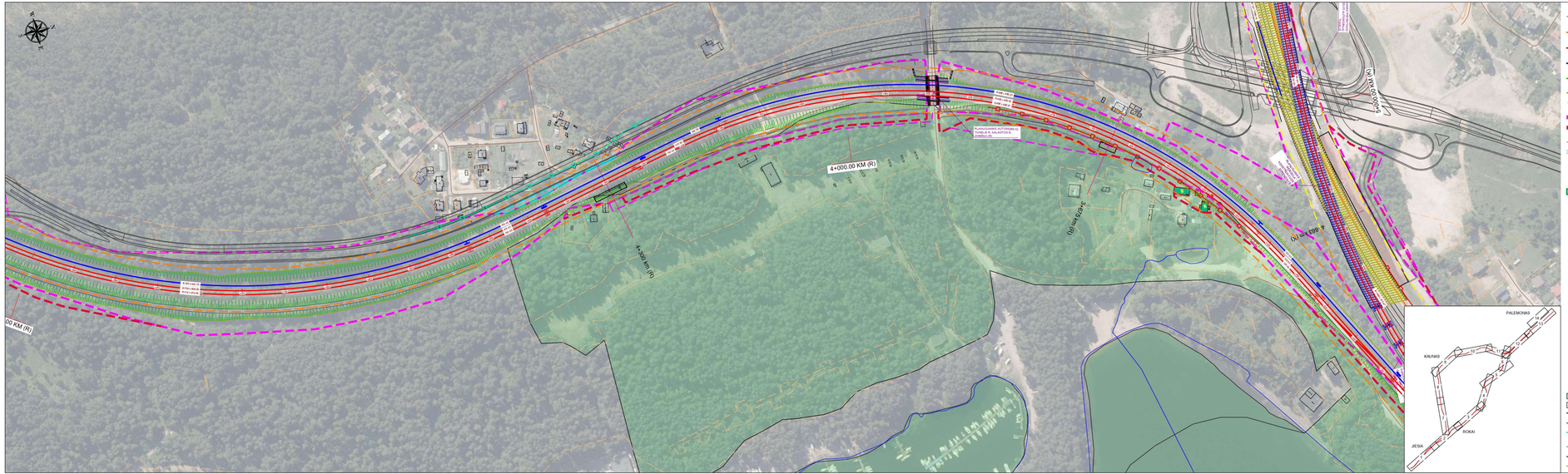

SUTARTINIAI ŽYMĖJIMAI / Conventions

- ESAMAS 1520 MM PLOČIO VĖŽĖS GELEŽINKELIO KELIAS / the existing 1520 mm gauge railway track
- ESAMAS 1435 MM PLOČIO VĖŽĖS GELEŽINKELIO KELIAS / the existing 1435 mm gauge railway track
- PLANUOJAMAS 1435 MM PLOČIO VĖŽĖS GELEŽINKELIO KELIAS / the planned 1435 mm gauge railway track
- PLANUOJAMAS 1520 MM PLOČIO VĖŽĖS GELEŽINKELIO KELIAS / the planned 1520 mm gauge railway track
- SUGRETINTAS ESAMAS 1435 IR 1520 MM PLOČIO VĖŽĖS GELEŽINKELIO KELIAS / existing gauntlet 1435 and 1520 mm gauge railway track
- SAVIVALDYBĖS ADMINISTRACINĖS RIBOS / administrative boundaries of the municipality
- ESAMŲ GRETIMŲJŲ ĮREGISTRUOTŲ ŽEMĖS SKLYPŲ RIBOS / boundaries of existing adjacent registered land plots
- ESAMA GELEŽINKELIO ŽEMĖS SKLYPO RIBA / the existing boundary of the railway land plot
- PLANUOJAMA PAIMTI VISUOMENĖS POREIKIAMS TERITORIJOS RIBA / the boundary of the territory planned to be taken for public use
- ESAMOS GATVĖS IR KELIAI / existing streets and roads
- PLANUOJAMI TECHNOLOGINIAI KELIAI / planned technological routes
- NEGYVENAMIEJI PASTATAI PLANUOJAMI PAIMTI VISUOMENĖS POREIKIAMS / non-residential buildings planned to be taken for public use
- GYVENAMIEJI PASTATAI PLANUOJAMI PAIMTI VISUOMENĖS POREIKIAMS / residential buildings planned to be taken for public use
- PLANUOJAMA GELEŽINKELIO PLATFORMA / the planned railway platform
- PLANUOJAMAS PYLIMAS/IŠKASA / the planned embankment/cut
- 10+900.00 KM (K) — PIKETAŽAS RUOŽO PALEMONAS - KAUNAS - JIESIA / chainage of the section PALEMONAS - KAUNAS - JIESIA
- 10+900.00 KM (R) — PIKETAŽAS RUOŽO PALEMONAS - ROKAI - JIESIA / chainage of the section PALEMONAS - ROKAI - JIESIA
- PLANUOJAMAS 1435 MM KELIO IEŠMAS / the planned turnout of 1435 mm track
- PLANUOJAMA 1435/1520 MM KELIŲ SANKIRTA / the planned crossing of 1435/1520 mm tracks
- PLANUOJAMA 1435/1520 MM KELIŲ SANKIRTA / the planned crossing of 1435/1520 mm tracks
- PLANUOJAMAS 1435/1520 MM KELIO IEŠMAS / the planned turnout of 1435/1520 mm track
- PLANUOJAMAS 1520 MM KELIO IEŠMAS / the planned turnout of 1520 mm track
- PLANUOJAMAS 1520 MM KELIO IEŠMAS / the planned turnout of 1520 mm track
- PLANUOJAMAS VIADUKAS/TILTAS / the planned viaduct/bridge
- PLANUOJAMAS AUTOMOBILIŲ TUNELIS / the planned road tunnel
- PLANUOJAMOS PRALAIDOS / planned culverts
- PLANUOJAMAS GELEŽINKELIO TUNELIS / the planned railway tunnel
- PLANUOJAMOS ATRAMINĖS SIENUTĖS / planned retaining walls
- PLANUOJAMAS PĖSČIŲJŲ POŽEMINIS PRAĖJIMAS / the planned underground pedestrian crossing
- PLANUOJAMAS PĖSČIŲJŲ VIADUKAS / the planned overground pedestrian crossing
- NATURA 2000 BUVEINĖS / NATURA 2000 habitats
- NATURA 2000 TERITORIJA / NATURA 2000 territory
- ESAMOS TRIUKŠMĄ SLOPINANČIOS SIENELĖS / existing noise barriers
- PLANUOJAMOS TRIUKŠMĄ SLOPINANČIOS SIENELĖS / planned noise barriers
- ATSKIRU PROJEKTU PLANUOJAMOS TRIUKŠMĄ SLOPINANČIOS SIENELĖS / separate project planned noise barriers
- PLANUOJAMA ATRAMINĖ SIENELĖ / planned retaining wall
- ATSKIRU PROJEKTU RENGIAMA 1520 mm PLOČIO VĖŽĖ / separate project 1520 mm design
- ATSKIRU PROJEKTU RENGIAMA 1435 mm PLOČIO VĖŽĖ / separate project 1435 mm design
- PLANUOJAMA CCS IŠDĖSTYMO VIETA / Planned CCS place
- ESAMA GELEŽINKELIO APSAUGOS ZONA / existing railway protection zone
- PLANUOJAMA GELEŽINKELIO APSAUGOS ZONA / planned railway protection zone
- PLANUOJAMA AUTOMOBILIŲ KELIO APSAUGOS ZONA / panned roadway protection zone
- X - X — DEMONTAVIMO LINIJA / demolishing line
- PLANUOJAMA AUTOMOBILIŲ KELIO/GATVĖS LINIJA / planned roadway/street line
- UPĖS, UPELIAI IR VANDENS KANALAI / rivers, streams and water channels
- PLANUOJAMA SERVITUTO RIBA / planned easement border

Dokumento žymuo / Document mark	APIMT / PAGE	LAPŲ / SHEETS	LAIDA / REVISION
P1548 - 00 - STP - SK - A4 - B - 01	6	14	0

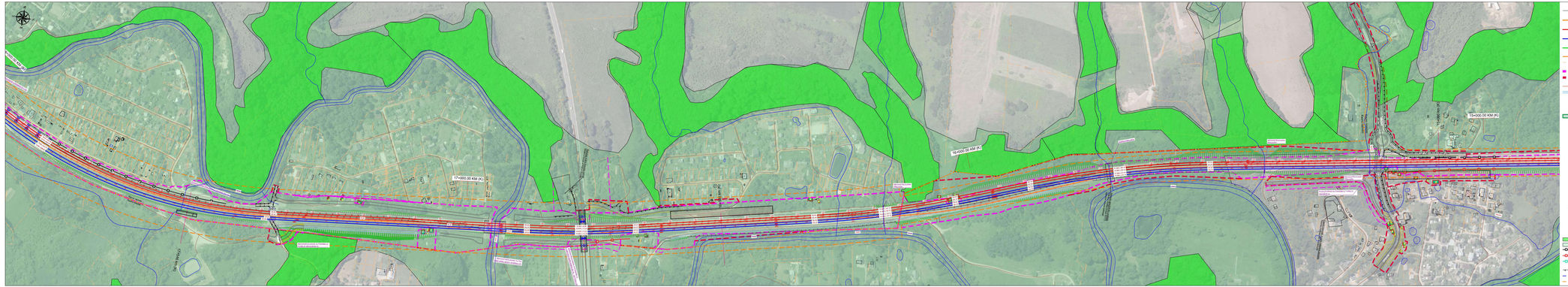
17+000.00 KM (K)
16+000.00 KM (K)
15+000.00 KM (K)
Vilnius - Kaunas - Jesia
Vilnius - Kaunas - Jesia
Vilnius - Kaunas - Jesia

SUTARTINIAI ŽYMĖJIMAI / Conventions

ESAMAS 1520 MM PLUOČIO VĖŽĖS GELEŽINKELIO KELIAS / the existing 1520 mm gauge railway track

ESAMAS 1435 MM PLUOČIO VĖŽĖS GELEŽINKELIO KELIAS / the existing 1435 mm gauge railway track

PLANUOJAMAS 1435 MM PLUOČIO VĖŽĖS GELEŽINKELIO KELIAS / the planned 1435 mm gauge railway track

PLANUOJAMAS 1520 MM PLUOČIO VĖŽĖS GELEŽINKELIO KELIAS / the planned 1520 mm gauge railway track

EGZISTUOJAS ESAMAS 1435 IR 1520 MM PLUOČIO VĖŽĖS GELEŽINKELIO KELIAS / existing gauntlet 1435 and 1520 mm gauge railway track

SAVIVALDYBĖS ADMINISTRACINĖS RIBOS / administrative boundaries of the municipality

ESAMŲ GRETIMŲ PREGISTRUOTŲ ŽEMĖS SKLYPŲ RIBOS / boundaries of existing adjacent registered land plots

ESAMA GELEŽINKELIO ŽEMĖS SKLYPO RIBA / the existing boundary of the railway land plot

PLANUOJAMA PAANTI VISUOMENĖS POREIKIAMS TERITORIJOS RIBA / the boundary of the territory planned to be taken for public use

ESAMOS GATVĖS IR KELIAI / existing streets and roads

PLANUOJAMI TECHNOLOGINIAI KELIAI / planned technological routes

NEGYVENAMŲJŲ PASTATŲ PLANUOJAMI PAANTI VISUOMENĖS POREIKIAMS / residential buildings planned to be taken for public use

GYVENAMŲJŲ PASTATŲ PLANUOJAMI PAANTI VISUOMENĖS POREIKIAMS / residential buildings planned to be taken for public use

PLANUOJAMA GELEŽINKELIO PLATFORMA / the planned railway platform

PLANUOJAMAS PYLIMAS/ŠKARSA / the planned embankment/cut

PAKTAŽAS IKUŽO PALENONAS - KAUNAS - JIESIA / chainage of the section PALENONAS - KAUNAS - JIESIA

PAKTAŽAS IKUŽO PALENONAS - ROKIŠK - JIESIA / chainage of the section PALENONAS - ROKIŠK - JIESIA

PLANUOJAMAS 1435 MM KELIO ŠĖMAS / the planned turnout of 1435 mm track

PLANUOJAMAS 1435/1520 MM KELIŲ ŠAKNIRTA / the planned crossing of 1435/1520 mm tracks

PLANUOJAMAS 1435/1520 MM KELIŲ ŠAKNIRTA / the planned crossing of 1435/1520 mm tracks

PLANUOJAMAS 1435/1520 MM KELIO ŠĖMAS / the planned turnout of 1435/1520 mm track

PLANUOJAMAS 1520 MM KELIO ŠĖMAS / the planned turnout of 1520 mm track

PLANUOJAMAS 1520 MM KELIO ŠĖMAS / the planned turnout of 1520 mm track

PLANUOJAMA VIADUKAS/TILTAS / the planned viaduct/bridge

PLANUOJAMAS AUTOMOBILIŲ TUNELIS / the planned road tunnel

PLANUOJAMOS PRALAIDOS / planned culverts

PLANUOJAMAS GELEŽINKELIO TUNELIS / the planned railway tunnel

PLANUOJAMOS ATRAMINĖS SIENUTĖS / planned retaining walls

PLANUOJAMAS PĖSČIŲJŲ POŽEMINIS PRAEJIMAS / the planned underground pedestrian crossing

PLANUOJAMAS PĖSČIŲJŲ VIADUKAS / the planned overground pedestrian crossing

NATURA 2000 BUVINĖS / NATURA 2000 habitats

NATURA 2000 TERITORIJA / NATURA 2000 territory

ESAMOS TRIUŠINĖS ŠLOPINANČIOS SIENELĖS / existing noise barriers

PLANUOJAMOS TRIUŠINĖS ŠLOPINANČIOS SIENELĖS / planned noise barriers

ATSKIRŲ PROJEKTŲ PLANUOJAMOS TRIUŠINĖS ŠLOPINANČIOS SIENELĖS / separate project 1520 mm design

PLANUOJAMA ATRAMINĖ SIENELĖ / planned retaining wall

ATSKIRŲ PROJEKTŲ RENGIMAS 1520 MM PLUOČIO VĖŽĖ / separate project 1520 mm design

ATSKIRŲ PROJEKTŲ RENGIMAS 1435 MM PLUOČIO VĖŽĖ / separate project 1435 mm design

PLANUOJAMA CCS IŠDĖSTYMO VIETA / Planned CCS place

ESAMA GELEŽINKELIO APSAUGOS ZONA / existing railway protection zone

PLANUOJAMA GELEŽINKELIO APSAUGOS ZONA / planned railway protection zone

ESAMOS AUTOMOBILIŲ KELIO APSAUGOS ZONA / planned roadway protection zone

DEMONTAVIMO LINIJA / demolishing line

PLANUOJAMAS AUTOMOBILIŲ KELIO/GATVĖS LINIJA / planned roadway/street line

LIFES, UPELIAI IR VANDENS KANALAI / rivers, streams and water channels

PLANUOJAMA SERVITUTO RIBA / planned easement border

| Užsakovas/Investuotojas | LITGRID AB | LITG-LEIDIMAS-2021-00-00-00

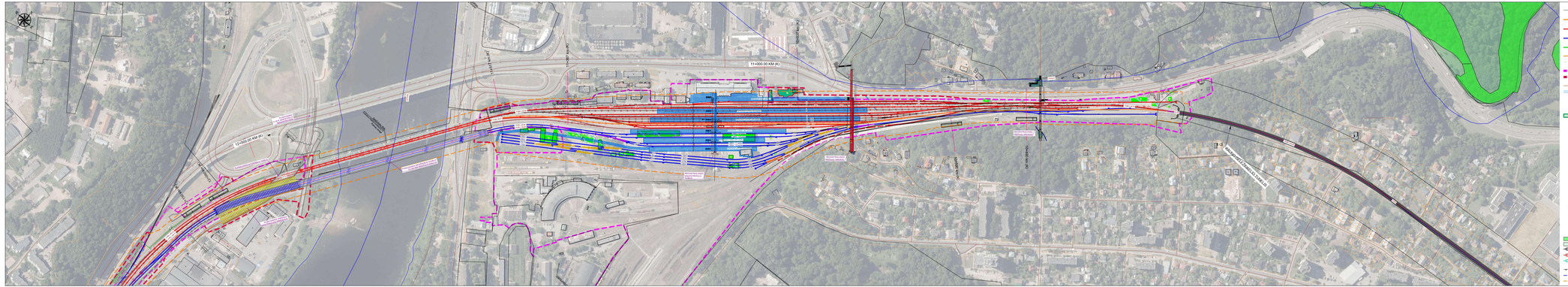
11+000.00 km (K)
12+000.00 km (K)
ESAMAS 1520 MM PLOČIO VĖŽĖS GELEŽINKELIO KELIAS
PLANUOJAMAS 1435 MM PLOČIO VĖŽĖS GELEŽINKELIO KELIAS
PLANUOJAMAS 1520 MM PLOČIO VĖŽĖS GELEŽINKELIO KELIAS
ESAMAS 1435 MM PLOČIO VĖŽĖS GELEŽINKELIO KELIAS
PLANUOJAMAS 1435 MM PLOČIO VĖŽĖS GELEŽINKELIO KELIAS
PLANUOJAMAS 1520

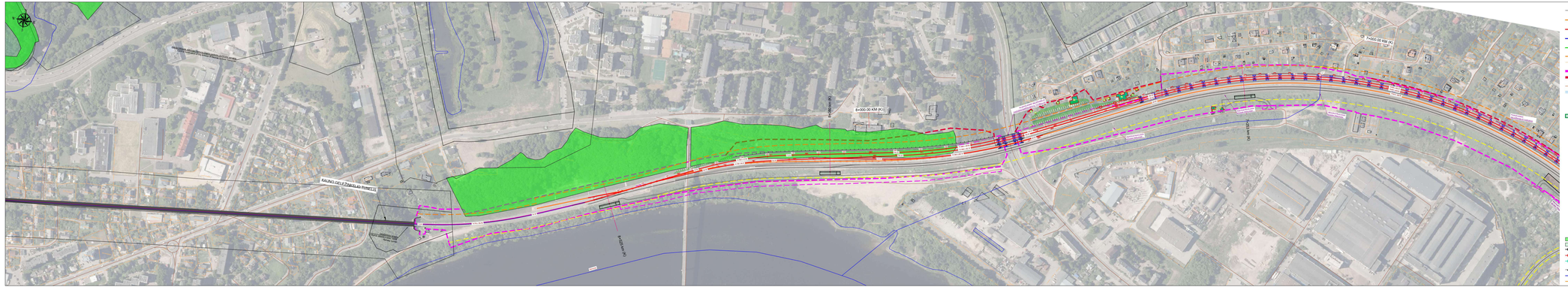

SUTARTINIAI ŽYMĖJIMAI / Conventions

ESAMAS 1520 MM PLOČIO VĖŽĖS GELEŽINKELIO KELIAS / the existing 1520 mm gauge railway track

ESAMAS 1435 MM PLOČIO VĖŽĖS GELEŽINKELIO KELIAS / the existing 1435 mm gauge railway track

PLANUOJAMAS 1435 MM PLOČIO VĖŽĖS GELEŽINKELIO KELIAS / the planned 1435 mm gauge railway track

PLANUOJAMAS 1520 MM PLOČIO VĖŽĖS GELEŽINKELIO KELIAS / the planned 1520 mm gauge railway track

SUGRĮŽTINTAS ESAMAS 1435 IR 1520 MM PLOČIO VĖŽĖS GELEŽINKELIO KELIAS / existing gauntlet 1435 and 1520 mm gauge railway track

SAVIVALDYBĖS ADMINISTRACINĖS RIBOS / administrative boundaries of the municipality

ESAMŲ GRETIMŲ ĮREGISTRUOTŲ ŽEMĖS SKLYPŲ RIBOS / boundaries of existing adjacent registered land plots

ESAMA GELEŽINKELIO ŽEMĖS SKLYPO RIBA / the existing boundary of the railway land plot

PLANUOJAMA PAMTI VISUOMENĖS POREIKIAMS TERITORIJOS RIBA / the boundary of the land to be taken for public use

ESAMOS GATVĖS IR KELIAI / existing streets and roads

PLANUOJAMI TECHNOLOGINIAI KELIAI / planned technological routes

MEDYVIENAMEČĮ PASTATAI PLANUOJAMI PAMTI VISUOMENĖS POREIKIAMS / non-residential buildings planned to be taken for public use

GYVENAMIEJI PASTATAI PLANUOJAMI PAMTI VISUOMENĖS POREIKIAMS / residential buildings planned to be taken for public use

PLANUOJAMA GELEŽINKELIO PLATFORMA / the planned railway platform

PLANUOJAMAS PYLIMAS/IŠKASA / the planned embankment/cut

PRETŽAŽĖ RUJŲ/D PALEMONAS - KAUNAS - JIESIA / chainage of the section PALEMONAS - KAUNAS - JIESIA

PRETŽAŽĖ RUJŲ/D PALEMONAS - ROKAI - JIESIA / chainage of the section PALEMONAS - ROKAI - JIESIA

PLANUOJAMAS 1435 MM KELIO IŠŠMAS / the planned turnout of 1435 mm track

PLANUOJAMAS 1435/1520 MM KELIŲ SANKIRTA / the planned crossing of 1435/1520 mm tracks

PLANUOJAMAS 1435/1520 MM KELIŲ SANKIRTA / the planned crossing of 1435/1520 mm tracks

PLANUOJAMAS 1435/1520 MM KELIO IŠŠMAS / the planned turnout of 1435/1520 mm track

PLANUOJAMAS 1520 MM KELIO IŠŠMAS / the planned turnout of 1520 mm track

PLANUOJAMAS 1520 MM KELIO IŠŠMAS / the planned turnout of 1520 mm track

PLANUOJAMAS VIADUKAS/TILTAS / the planned viaduct/bridge

PLANUOJAMAS AUTOMOBILIŲ TUNELIS / the planned road tunnel

PLANUOJAMOS PRALAIDOS / planned culverts

PLANUOJAMAS GELEŽINKELIO TUNELIS / the planned railway tunnel

PLANUOJAMOS ATRAMINĖS SIENUTĖS / planned retaining walls

PLANUOJAMAS PĖSČIŲJŲ POŽEMINIS PRAEJIMAS / the planned underground pedestrian crossing

PLANUOJAMAS PĖSČIŲJŲ VIADUKAS / the planned overground pedestrian crossing

NATURA 2000 BUVEINĖS / NATURA 2000 habitats

NATURA 2000 TERITORIJA / NATURA 2000 territory

ESAMOS TRIUKŠMĄ SLOPINANČIOS SIENELĖS / existing noise barriers

PLANUOJAMOS TRIUKŠMĄ SLOPINANČIOS SIENELĖS / planned noise barriers

ATSKIRAI PROJEKTUI PLANUOJAMOS TRIUKŠMĄ SLOPINANČIOS SIENELĖS / separate project planned noise barriers

PLANUOJAMA ATRAMINĖ SIENELĖ / planned retaining wall

ATSKIRŲ PROJEKTŲ RIBOSIANA 1520 mm PLOČIO VĖŽĖ / separate project 1520 mm design

ATSKIRŲ PROJEKTŲ RIBOSIANA 1435 mm PLOČIO VĖŽĖ / separate project 1435 mm design

PLANUOJAMA CCS IŠŠĖSTYMO VIETA / Planned CCS place

ESAMA GELEŽINKELIO APSAUGOS ZONA / existing railway protection zone

PLANUOJAMA GELEŽINKELIO APSAUGOS ZONA / planned railway protection zone

PLANUOJAMA AUTOMOBILIŲ KELIO APSAUGOS ZONA / planned roadway protection zone

DEMONTAVIMO LINIJA / dismantling line

PLANUOJAMA AUTOMOBILIŲ KELIO/GATVĖS LINIJA / planned roadway/street line

UPĖS, UPELIAI IR VANDENS KANALAI / rivers, streams and water channels

PLANUOJAMA SERVITUTO RIBA / planned easement border

Dokumento žymuo / Document mark	LAPO / PAGE	LAPŲ / SHEETS	ĮŽANGA / INTRODUCTION
PŠ&K - 00 - STP - SK - AI - B - 01	10	14	0

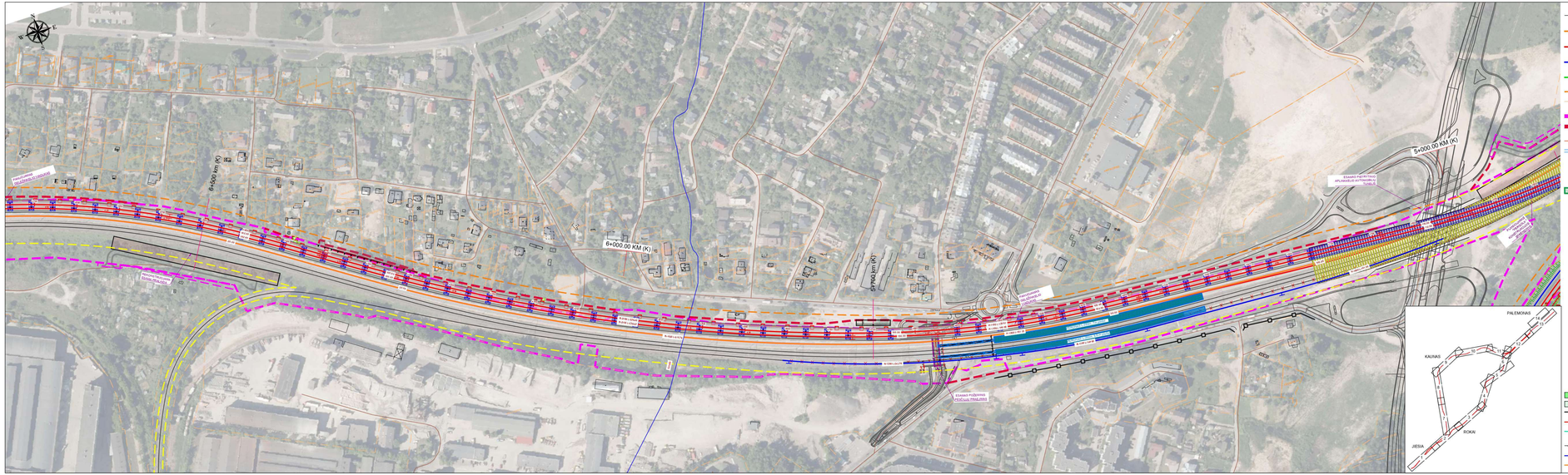
5+000.00 KM (K)
6+000.00 KM (K)
6+500.00 KM (K)
5+900.00 KM (K)
ESAMAS PAŽEMINIS PRALAIDAS
ESAMAS PAŽEMINIS PRALAIDAS
ESAMAS PAŽEMINIS PRALAIDAS

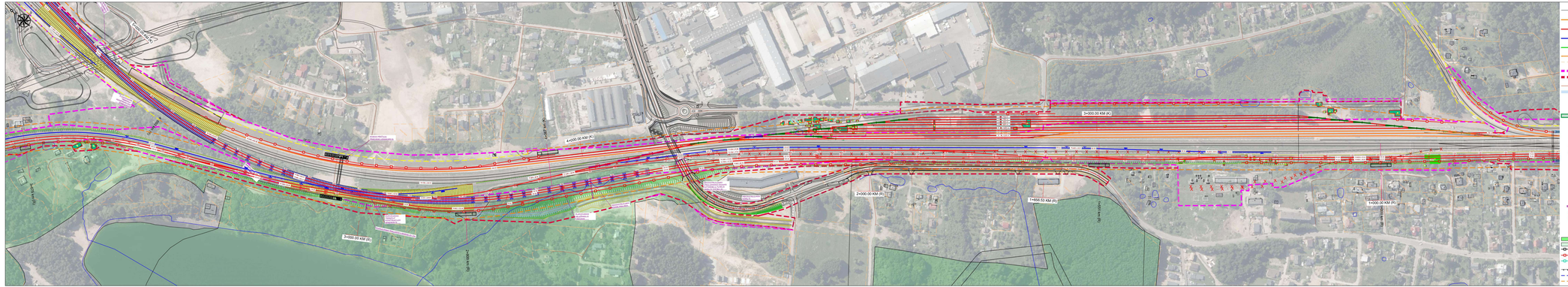
4+000.00 KM (R)
3+000.00 KM (R)
2+000.00 KM (R)
1+000.00 KM (R)
1+056.53 KM (R)
1520 mm (R)
1435 mm (R)
1+000.00 KM (L)
1520 mm (L)
1435 mm (L)
KAUNAS - JĖSIA
PALEMONAS - ROKAI
ROKAI - JĖSIA
PALEMONAS - KAUNAS
KAUNAS - JĖSIA
PALEMONAS - ROKAI - JĖSIA
PALEMONAS -

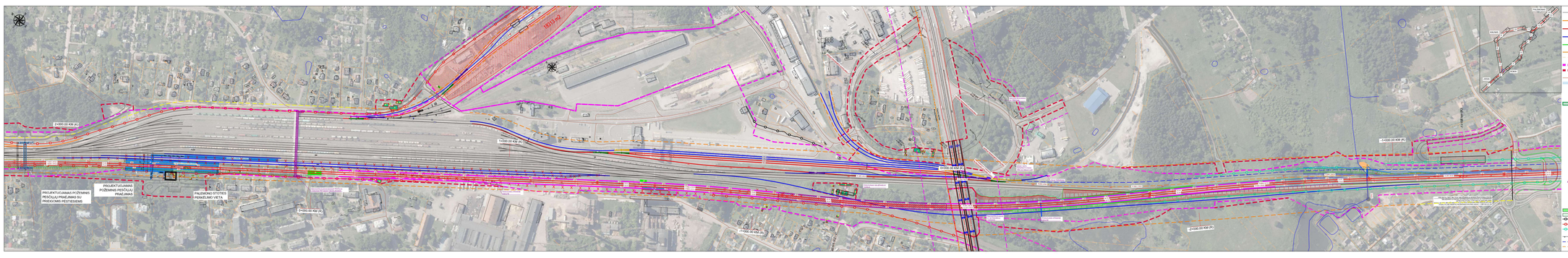
1810-R2
2+000.00 KM (K)
1+000.00 KM (K)
0+000.00 KM (K)
-1+000.00 KM (K)
-2+000.00 KM (K)
PROJEKTUOJAMAS POŽEMINIS PESČIŲJŲ PRIĖJIMAS SU PRIEIGOMIS PĖSTIESIEMS
PROJEKTUOJAMAS POŽEMINIS PESČIŲJŲ PRIĖJIMAS
PALEMONO-ŠTOTIES PERVEDIMO VIETA
Esamas 1520 mm plačio geležinkelio kelias
Esamas 1435 mm plačio geležinkelio kelias
Projektuojamas 1520 mm plačio geležinkelio kelias
Projektuojamas 1435 mm plačio geležinkelio kelias
Projektuojamas 1520 mm plačio geležinkelio kelias
Projektuojamas 1435 mm plačio geležinkelio kelias
Esamas 1520 mm plačio geležinkelio kelias
Esamas 1435 mm plačio geležinkelio kelias
Projektuojamas 1520 mm plačio geležinkelio kelias
Projektuoj

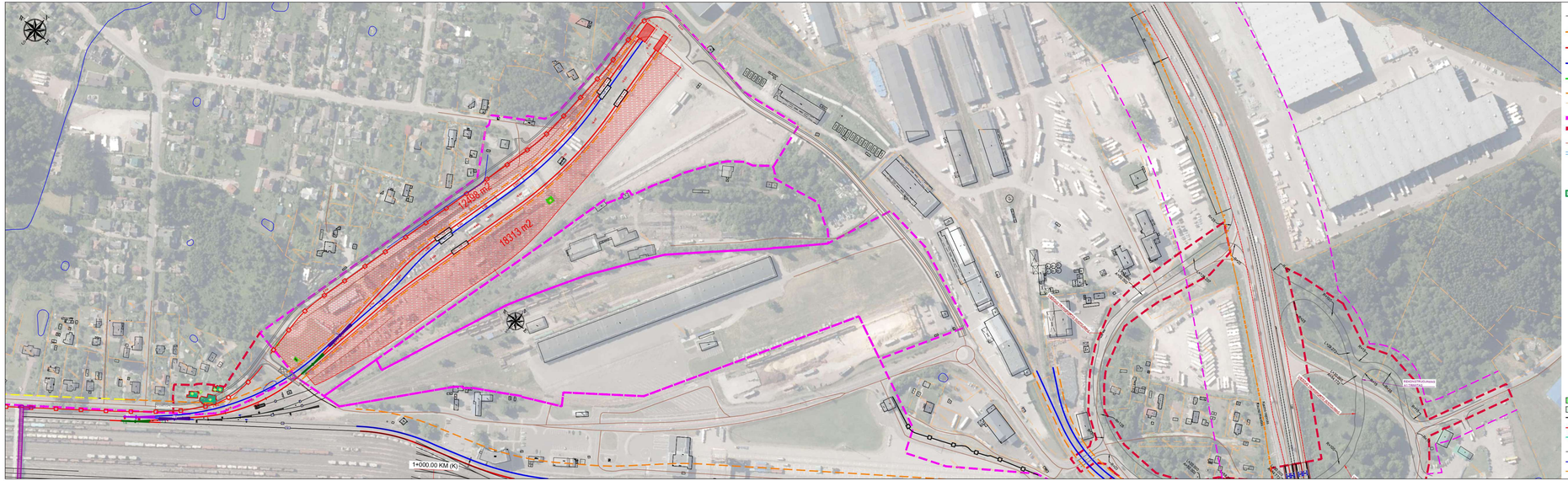
1249 m2
18313 m2
1+000.00 KM (K)
KAUNAS - JIESIA
PALEMONAS - ROKAI
PALEMONAS - KAUNAS
KAUNAS - JIESIA
PALEMONAS - JIESIA
PALEMONAS - ROKAI
ROKAI - JIESIA
KAUNAS - ROKAI
KAUNAS - PALEMONAS
JIESIA - ROKAI
JIESIA - KAUNAS
JIESIA - PALEMONAS
ROKAI - PALEMONAS
ROKAI - KAUNAS
ROKAI - JIESIA
PAGRINDINIS KELIAS
PAGRINDINIS KELIAS
PAGRINDINIS KELIAS