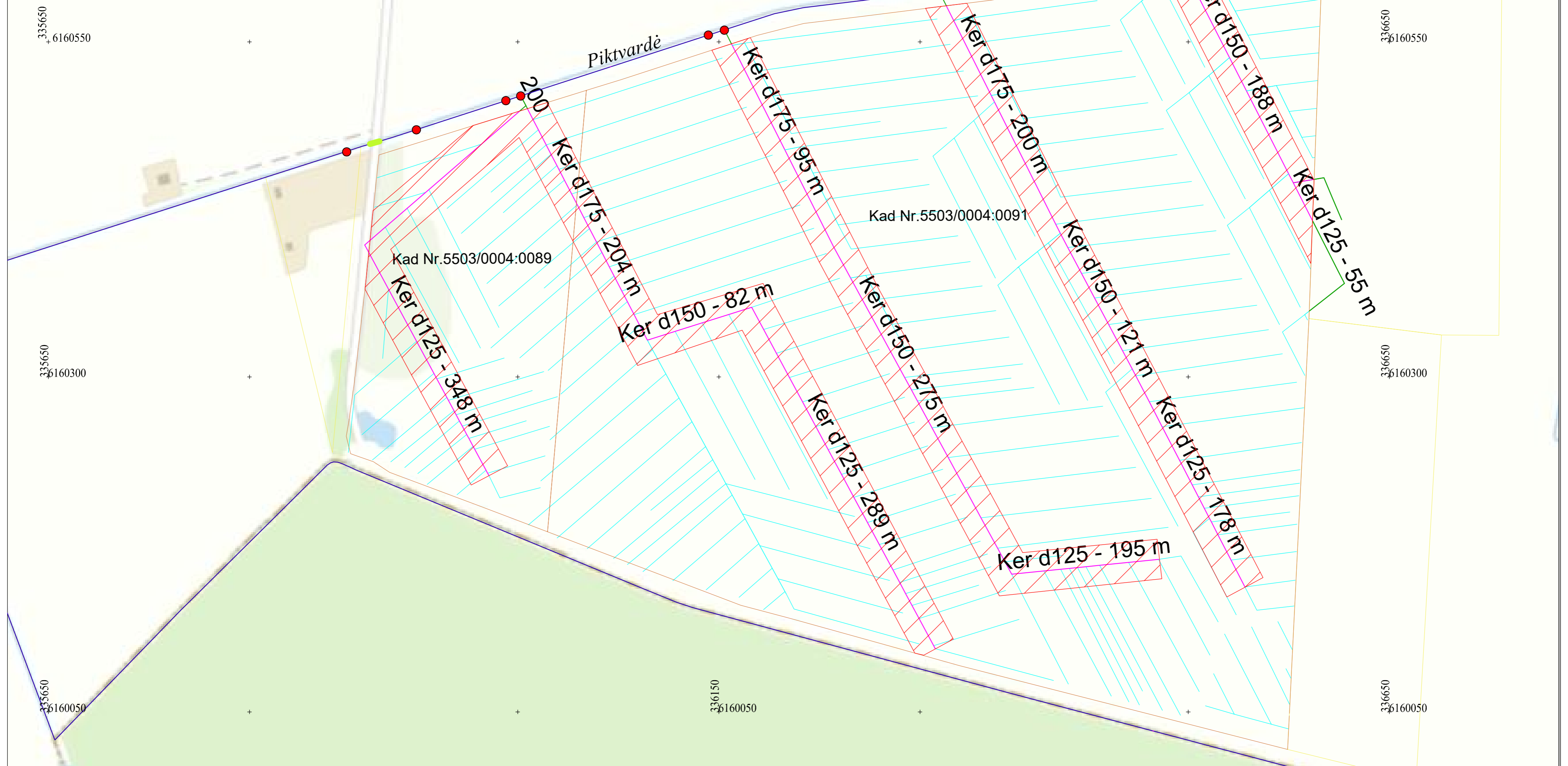











**KLAIPĖDOS R. SAV., AGLUONĖNŲ SEN., VANAGŲ K., (AGLUONĖNŲ KAD. VIETOVĖJE)
SIŪLOMŲ NURAŠYTI VALSTYBINIŲ MELIORACIJOS STATINIŲ PLANAS**



SUTARTINIAI ŽENKLAI

- | | | | |
|--|---|--|---|
|  UAB "Gargždų plytų gamykla" valdomų žemės sklypų ribos |  Nurašyti, nevalstybiniai melioracijos įrenginiai |  Vandens pralaida |  Rinktuvų žiotys |
|  Kaimyninių žemės sklypų ribos |  Nenurašomi valstybiniai ir bendro naudojimo melioracijos įrenginiai | Ker d175 - 204 m
Kad Nr.5503/0004:0091 | Medžiaga, diametras, ilgis metrais
Žemės sk. kadastrinis numeris |
|  Melioracijos griovys/upelis |  Nurašomi valstybiniai melioracijos įrenginiai (rinktuvai :
D125 -1065 m; D150 - 666 m; D175 - 499 m; viso - 2230 m) |  | Siūloma išbraukti iš sausinamų plotų 64287 m ² |

M 1:2000 (A2 formatu) Geoportal.lt duomenys