



**NACIONALINĖ ŽEMĖS TARNYBA  
PRIE APLINKOS MINISTERIJOS**

VĮ valstybinių miškų urėdijos  
Kuršėnų regioniniam padaliniiui  
El. p.: [kursenai@vmu.lt](mailto:kursenai@vmu.lt)

2024-06- \_\_\_\_\_ Nr. 1SD- \_\_\_\_\_  
I 2024-06-19 \_\_\_\_\_ Nr. 59-S-10774 \_\_\_\_\_

**DĖL NEKILNOJAMOJO TURTO REGISTRE VALSTYBĖS VARDU ĮREGISTRUOTŲ  
ŽEMĖS SKLYPŲ NUMATOMŲ PERDUOTI VĮ VALSTYBINIŲ MIŠKŲ URĖDIJAI  
SĄRAŠO DERINIMO**

Nacionalinės žemės tarnybos prie Aplinkos ministerijos Šiaulių apygardos žemės tvarkymo ir administravimo skyrius (toliau – Šiaulių skyrius) 2024 m. birželio 19 d. gavo Jūsų prašymą suderinti žemės sklypų sąrašą, kurių nuosavybės teisė Nekilnojamo turto registre įregistruota Lietuvos Respublikos vardu.

Informuojame, kad Šiaulių skyrius derina pateiktą žemės sklypų sąrašą be pastabų.

PRIDEDAMA: Šiaulių rajono savivaldybės teritorijoje esančių valstybinių miškų ūkio paskirties žemės sklypų sąrašas, 1 lapas.

Šiaulių apygardos žemės  
tvarkymo ir administravimo  
skyriaus vyresnioji patarėja

Ugnė Kunickienė

Donata Vasiliauskaitė, tel. +370 706 85 884 , el. p. [Donata.Vasiliauskaite@nzt.lt](mailto:Donata.Vasiliauskaite@nzt.lt)

**ŠIAULIŲ RAJONO SAVIVALDYBĖS TERITORIJOJE ESANČIŲ VALSTYBINIŲ MIŠKŲ ŪKIO PASKIRTIES  
ŽEMĖS SKLYPŲ**

**SĄRAŠAS**

Eil. Nr.	Kadastro vietovės pavadinimas	Informacija apie įregistruotus Nekilnojamojo turto registre valstybės vardu žemės sklypus, numatomus perduoti VĮ Valstybinių miškų urėdijai	
		Žemės sklypo kadastro Nr.	Sklypo plotas, ha
1.	Varutėnų k.v.	9170/0001:237	19,1902
2.	Dirvonėnų k.v.	9107/0008:177	4,4090
3.	Dirvonėnų k.v.	9107/0009:188	52,0834
	Viso:		75,6826

Parengė:

Valstybės įmonės Valstybinių miškų urėdijos

Kuršėnų regioninio padalinio vadovas

Suderinta:

Nacionalinės žemės tarnybos prie AM

Šiaulių apygardos žemės tvarkymo ir administravimo skyrius

Nacionalinės žemės tarnybos prie AM  
Šiaulių apygardos žemės tvarkymo  
ir administravimo skyriaus  
vyresnioji patarėja

Ugnė Kunickienė

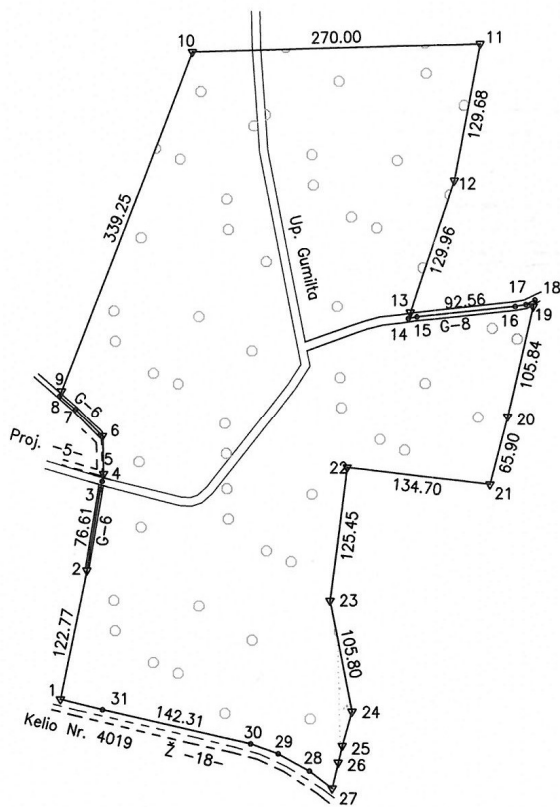
DETALŪS METADUOMENYS	
Dokumento sudarytojas (-ai)	Nacionalinė žemės tarnyba
Dokumento pavadinimas (antraštė)	DĖL NEKILNOJAMOJO TURTO REGISTRE VALSTYBĖS VARDU ĮREGISTRUOTŲ ŽEMĖS SKLYPŲ NUMATOMŲ PERDUOTI VĮ VALSTYBINIŲ MIŠKŲ URĖDIJAI SĄRAŠO DERINIMO
Dokumento registracijos data ir numeris	2024-06-26 Nr. 1SD-39348-(15.5.48 E.)
Dokumento gavimo data ir dokumento gavimo registracijos numeris	2024-06-27 Nr. -G-7228
Dokumento adresatas (-ai)	Valstybės įmonės Valstybinių miškų urėdijos Kuršėnų regioninis padalinys
Dokumento specifikacijos identifikavimo žymuo	ADOC-V1.0
Parašo paskirtis	Pasirašymas
Parašą sukūrusio asmens vardas, pavardė ir pareigos	Ugnė Kunickienė Šiaulių apygardos žemės tvarkymo ir administravimo skyriaus vyresnioji patarėja
Parašo sukūrimo data ir laikas	2024-06-26 11:47
Parašo formatas	Ilgalaikio galiojimo (XAdES-XL)
Laiko žymoje nurodytas laikas	2024-06-26 11:48
Informacija apie sertifikavimo paslaugų teikėją	EID-SK 2016
Sertifikato galiojimo laikas	2023-01-04 18:02 - 2028-01-03 23:59
Parašo paskirtis	Registravimas
Parašą sukūrusio asmens vardas, pavardė ir pareigos	Dokumentų valdymo sistema NŽT DVS
Parašo sukūrimo data ir laikas	2024-06-26 18:09
Parašo formatas	Ilgalaikio galiojimo (XAdES-XL)
Laiko žymoje nurodytas laikas	2024-06-28 00:39
Informacija apie sertifikavimo paslaugų teikėją	RCSC IssuingCA
Sertifikato galiojimo laikas	2022-12-19 16:41 - 2025-12-18 16:41
Parašo paskirtis	Gauto dokumento registravimas
Parašą sukūrusio asmens vardas, pavardė ir pareigos	Valstybės įmonė Valstybinių miškų urėdija -
Parašo sukūrimo data ir laikas	2024-06-27 11:20
Parašo formatas	Ilgalaikio galiojimo (XAdES-XL)
Laiko žymoje nurodytas laikas	2024-06-27 11:20
Informacija apie sertifikavimo paslaugų teikėją	RCSC IssuingCA-2
Sertifikato galiojimo laikas	2023-05-23 17:18 - 2026-05-22 17:18
Informacija apie būdus, naudotus metaduomenų vientisumui užtikrinti	-
Pagrindinio dokumento priedų skaičius	1
Pagrindinio dokumento pridedamų dokumentų skaičius	0
Priedamo dokumento sudarytojas (-ai)	-
Priedamo dokumento pavadinimas (antraštė)	Sarašas.pdf
Priedamo dokumento registracijos data ir numeris	-
Programinės įrangos, kuria naudojantis sudarytas elektroninis dokumentas, pavadinimas	Dokumentų valdymo sistema NŽT DVS, versija 3.5.69
Informacija apie elektroninio dokumento ir elektroninio (-ių) parašo (-ų) tikrinimą (tikrinimo data)	Tikrinant dokumentą nenustatyta jokių klaidų (2024-07-12)
Elektroninio dokumento nuorašo atspausdinimo data ir ją atspausdinęs darbuotojas	2024-07-12 nuorašą suformavo Vytautas Rupšys
Paieškos nuoroda	-
Papildomi metaduomenys	-

Žemės sklypo išdėstymo schema



# ŽEMĖS SKLYPO PLANAS M 1:5000

Žemės sklypo plotas 191902 m<sup>2</sup>



Linijų anotacijų lentelė	
Gretimybė	Atstumas
3-4	7.87
4-5	6.88
5-6	35.80
6-7	35.81
7-8	19.40
8-9	4.75
13-14	5.90
14-15	8.39
16-17	10.10
17-18	9.57
18-19	6.36
24-25	33.25
25-26	16.15
26-27	24.82
27-28	26.79
28-29	33.58
29-30	27.36
31-1	40.30

6197000.00  
426000.00

Kadastro vietovės pavadinimas:	Varputėnų						
Žemės sklypo kadastro numeris:	kodas	blokas			sklypas		
	9	1	7	0	0	0	1

Savivaldybė	Siaulių r.
Seniūnija	Kursėnų kaimiškoji sen.
Gyvenamoji vietovė	Pusgudžių k.
Gatvė, namo Nr.	Skł. Nr. 433

Gretimybė	Gretimo žemės sklypo kadastro Nr.	Pastabos
1-3	9170/0001:65	
3-5		VŽF
5-6		Projektinis kelias 5m
6-8	9170/0001:151	Riba griovio viduriu
8-10	9170/0001:152	
10-11	9170/0001:91	
11-12	9170/0001:207	Geodeziškai pamatuotas
12-18	9170/0001:153	
18-20	9170/0001:204	
20-21		VŽF
21-23	9170/0001:86	
23-24	9170/0001:176	
24-25	9170/0001:177	
25-26		VŽF
26-27	9170/0001:72	
27-1	9170/7001:3	Geodeziškai pamatuotas

Taisyma tikėti:  
Matininkas Tomas Pažerauskas

Su pagal 2023 m. rugpjūčio mėn. 9 d. ir 2023 m. lapkričio mėn. 28 d. atliktą žemės sklypo ribų paženklinimą-parodymą parengtame žemės sklypo plane išbraizytomis ribomis ir apskaičiuotu žemės sklypo plotu sutinku:

Lietuvos Respublika, patikėtinis, VI VALSTYBINIŲ MIŠKŲ URĖDIJA  
(žemės sklypo savininko (esamo arba būsimo) vardas, pavardė) (parašas) (data)  
vadovas  
Gediminas Tamešišius

Vilniaus g. 130, LT-76291 Šiauliai | Įmonės kodas: 302604810 | Mob. 8 620 92444 | el. paštas: siauliaigeo@inreal.lt

Pareigos	Parašas	Vardas, pavardė	Data
Matininkas	A.V.		2023-11-28

Matininko kvalifikacijos pažymėjimo Nr.: 2M-M-2660





## NEKILNOJAMOJO TURTO REGISTRO DUOMENŲ BAZĖS IŠRAŠAS

2024-04-19 10:16:52

## 1. Nekilnojamojo turto registre įregistruotas turas:

Registro Nr.: 44/3449637  
Registro lapas: Žemės sklypas  
Sudarymo data: 2024-04-16  
Šiaulių r. sav., Kuršėnų kaimiškoji sen., Pugsudžių k.

## 2. Nekilnojamieji daiktai:

2.1.

Žemės sklypas  
Šiaulių r. sav., Kuršėnų kaimiškoji sen., Pugsudžių k.  
Unikalus daikto numeris: 4400-6239-7439  
Žemės sklypo kadastro numeris ir kadastro vietovės pavadinimas: 9170/0001:237 Varpūtenų k.v.  
Daikto pagrindinė naudojimo paskirtis: Miškų ūkis  
Žemės sklypo naudojimo būdas: Ūkinį miškų sklypą  
Žemės sklypo plotas: 19.1902 ha  
Miško žemės plotas: 19.0870 ha  
Kitos žemės plotas: 0.1032 ha  
Matavimų tipas: Žemės sklypas suformuotas atliekant kadastrinius matavimus  
Indeksuota miško medynų vertė: 21806 Eur  
Miško medynų vertė: 6543 Eur  
Vidutinė rinkos vertė: 31626 Eur  
Vidutinės rinkos vertės nustatymo data: 2024-04-16  
Vidutinės rinkos vertės nustatymo būdas: Masinis vertinimas  
Kadastro duomenų nustatymo data: 2023-11-28

## 3. Daikto priklausiniai iš kito registro: įrašų nėra

## 4. Nuosavybė:

4.1.

Nuosavybės teisė  
Savininkas: LIETUVOS RESPUBLIKA, a.k. 111105555  
Daiktas: žemės sklypas Nr. 4400-6239-7439, aprašytas p. 2.1.  
Įregistravimo pagrindas: 2024-04-09 Nacionalinės žemės tarnybos nekilnojamojo turto kadastro skyriaus vedėjo sprendimas Nr. 1SK-7087-(10.1E.)  
Įrašas galioja: Nuo 2024-04-18

## 5. Valstybės ir savivaldybių žemės patikėjimo teisė:

5.1.

Valstybinės žemės patikėjimo teisė  
Patikėtinis: Nacionalinė žemės tarnyba prie Aplinkos ministerijos, a.k. 188704927  
Daiktas: žemės sklypas Nr. 4400-6239-7439, aprašytas p. 2.1.  
Įregistravimo pagrindas: 2024-04-09 Nacionalinės žemės tarnybos nekilnojamojo turto kadastro skyriaus vedėjo sprendimas Nr. 1SK-7087-(10.1E.)  
Įrašas galioja: Nuo 2024-04-18

## 6. Kitos daiktinės teisės: įrašų nėra

## 7. Juridiniai faktai: įrašų nėra

## 8. Žymos: įrašų nėra

## 9. Teritorijos, kuriose taikomos SŽNS, įrašytos į NTK kadastro duomenų byloje įrašytų duomenų pagrindu: įrašų nėra

## 10. Daikto registravimas ir kadastro žymos:

10.1.

Kadastrinius matavimus atliko (kadastro žyma)  
Daiktas: žemės sklypas Nr. 4400-6239-7439, aprašytas p. 2.1.  
Įregistravimo pagrindas: 2018-07-24 Kvalifikacijos pažymėjimas Nr. 2M-M-2660  
2023-11-28 Nekilnojamojo daikto kadastro duomenų byla  
Įrašas galioja: Nuo 2024-04-16

10.2.

Suformuotas naujas (daikto registravimas)  
Daiktas: žemės sklypas Nr. 4400-6239-7439, aprašytas p. 2.1.  
Įregistravimo pagrindas: 2023-11-28 Nekilnojamojo daikto kadastro duomenų byla  
2024-04-09 Nacionalinės žemės tarnybos nekilnojamojo turto kadastro skyriaus vedėjo sprendimas Nr. 1SK-7087-(10.1E.)  
Įrašas galioja: Nuo 2024-04-16

## 11. Duomenys apie įregistruotas teritorijas, kuriose taikomos specialiosios žemės naudojimo sąlygos:

11.1.

Teritorijos pavadinimas: Elektros tinkų apsaugos zonos (III skyrius, ketvirtasis skirsnis)  
Teritorijos unikalus numeris: 100195953  
Įregistravimo pagrindas: Lietuvos Respublikos energetikos ministerija; 2021-12-21 Įsakymas dėl Šiaulių elektros tinkų teritorijų plano patvirtinimo Nr. 1-366  
Įregistravimo data: 2022-01-06  
Žemės sklypo plotas, patenkantis į Teritoriją: 4167 kv. m, nuo 2024-04-18

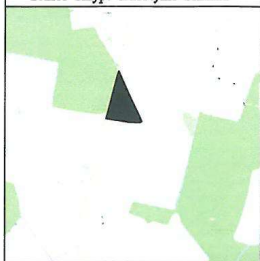
## 12. Registro pastabos ir nuorodos: įrašų nėra

## 13. Kita informacija: įrašų nėra

## 14. Informacija apie duomenų sandorui tikslinimą: įrašų nėra

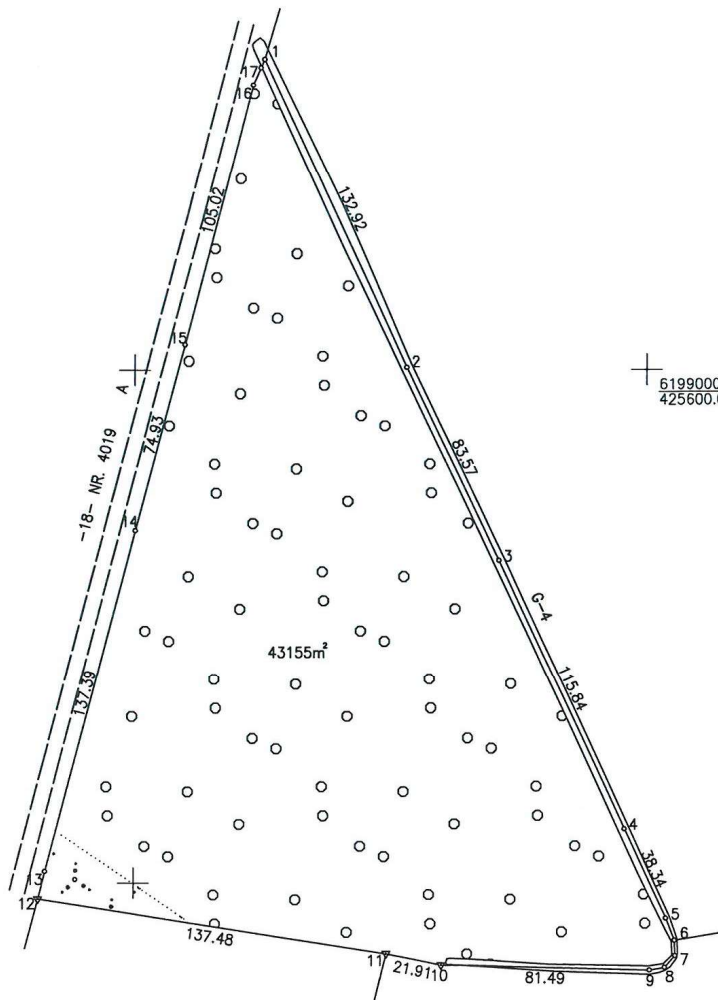
Dokumentą atspausdino

Žemės sklypo išdėstymo schema



# ŽEMĖS SKLYPO PLANAS M 1:2000

Žemės sklypo plotas 44090 m<sup>2</sup>



Gretimybė	Atstumas
5-6	9.24
6-7	6.04
7-8	6.00
8-9	5.91
12-13	10.99
16-17	7.38
17-1	3.60

Kadastro vietovės pavadinimas:	Dirvonėnai						
Žemės sklypo kadastro numeris:	kodas	blokas	sklypas				
	9	1	0	7	0	0	0

Savivaldybė	Šiaulių r.
Seniūnija	Raudėnų sen.
Gyvenamoji vietovė	Pūšilių k.
Gate, namo Nr.	Skł. Nr. 527

Gretimybė	Gretimo žemės sklypo kadastro Nr.	Pastabas
1-6	9107/0007:8	Griovio viduriu
6-11	9107/0007:77	Geodeziškai pamatuotas
11-12	9107/0007:22	
12-1		Kelias 18m Nr. 4019

Naudojamas plotas							
Privati				Valstybinė			
atskirai		bendrai		atskirai		bendrai	
ind.	m <sup>2</sup>	ind.	m <sup>2</sup>	ind.	m <sup>2</sup>	ind.	m <sup>2</sup>

Su pagal 2023 m. Gegužės mėn. 31 d. atliktą žemės sklypo ribų paženklinimą-parodymą parengtame žemės sklypo plane išbraizytomis ribomis ir apskaičiuotu žemės sklypo plotu sutinku:

Regioninio padalinio vadovas  
Giedrius Jamošiūnas  
(paraiška) (data)

2023-05-15

**in real**

Vilniaus g. 130, LT-76201 Šiauliai. Įmonės kodas: 302604810. Mob. 8 620 92444. el. paštas: siauliai@inreal.lt

Pareigos	Parąšas	Vardas, pavardė	Data
Šiaulių skyriaus vadovas A.V.	Inreal GEO		2023-05-31
Metininkas	Nr. 7		2023-05-31

Metininko kvalifikacijos pažymėjimo Nr.: 2M-M-1174

\* 2 2 1 5 5 3 2 7 7 9 \*







NEKILNOJAMOJO TURTO REGISTRO DUOMENŲ BAZĖS IŠRAŠAS  
2024-04-19 10:24:43

1. Nekilnojamojo turto registre įregistruotas turtas:

Registro Nr.: 44/3434606  
Registro lapas: Žemės sklypas  
Sudarymo data: 2024-02-28  
Šiaulių r. sav., Raudėnų sen., Pūšilių k.

2. Nekilnojamieji daiktai:

2.1.

Žemės sklypas  
Šiaulių r. sav., Raudėnų sen., Pūšilių k.  
Unikalus daikto numeris: 4400-6215-0381  
Žemės sklypo kadastro numeris ir kadastro vietovės pavadinimas: 9107/0008:177 Dirvonėnų k.v.  
Daikto pagrindinė naudojimo paskirtis: Miškų ūkis  
Žemės sklypo naudojimo būdas: Ūkinių miškų sklypai  
Žemės sklypo plotas: 4.4090 ha  
Miško žemės plotas: 4.3155 ha  
Kitos žemės plotas: 0.0935 ha  
Nusausintos žemės plotas: 0.0580 ha  
Matavimų tipas: Žemės sklypas suformuotas atliekant kadastrinius matavimus  
Indeksuota miško medynų vertė: 7934 Eur  
Miško medynų vertė: 1653 Eur  
Vidutinė rinkos vertė: 10414 Eur  
Vidutinės rinkos vertės nustatymo data: 2024-02-28  
Vidutinės rinkos vertės nustatymo būdas: Masinis vertinimas  
Kadastro duomenų nustatymo data: 2023-05-31

3. Daikto priklausiniai iš kito registro: įrašų nėra

4. Nuosavybė:

4.1.

Nuosavybės teisė  
Savininkas: LIETUVOS RESPUBLIKA, a.k. 111105555  
registravimo pagrindas: 2023-12-18 Nacionalinės žemės tarnybos teritorinio skyriaus vedėjo sprendimas Nr. 31SK-1425-(14.31.110 E.)  
įrašas galioja: Nuo 2024-03-01

5. Valstybės ir savivaldybių žemės patikėjimo teisė:

5.1.

Valstybinės žemės patikėjimo teisė  
Patikėtinis: Nacionalinė žemės tarnyba prie Aplinkos ministerijos, a.k. 188704927  
Daiktas: žemės sklypas Nr. 4400-6215-0381, aprašytas p. 2.1.  
registravimo pagrindas: 2023-12-18 Nacionalinės žemės tarnybos teritorinio skyriaus vedėjo sprendimas Nr. 31SK-1425-(14.31.110 E.)  
įrašas galioja: Nuo 2024-03-01

6. Kitos daiktinės teisės: įrašų nėra

7. Juridiniai faktai: įrašų nėra

8. Žymos: įrašų nėra

9. Teritorijos, kuriose taikomos SŽNS, įrašytos į NTK kadastro duomenų byloje įrašytų duomenų pagrindu: įrašų nėra

10. Daikto registravimas ir kadastro žymos:

10.1.

Kadastrinius matavimus atliko (kadastro žyma)  
Daiktas: žemės sklypas Nr. 4400-6215-0381, aprašytas p. 2.1.  
registravimo pagrindas: 2010-06-22 Kvalifikacijos pažymėjimas Nr. 2M-M-1174  
2023-05-31 Nekilnojamojo daikto kadastro duomenų byla  
įrašas galioja: Nuo 2024-02-28

10.2.

Suformuotas naujas (daikto registravimas)  
Daiktas: žemės sklypas Nr. 4400-6215-0381, aprašytas p. 2.1.  
registravimo pagrindas: 2023-05-31 Nekilnojamojo daikto kadastro duomenų byla  
2023-12-18 Nacionalinės žemės tarnybos teritorinio skyriaus vedėjo sprendimas Nr. 31SK-1425-(14.31.110 E.)  
įrašas galioja: Nuo 2024-02-28

11. Duomenys apie įregistruotas teritorijas, kuriose taikomos specialiosios žemės naudojimo sąlygos: įrašų nėra

12. Registro pastabos ir nuorodos: įrašų nėra

13. Kita informacija: įrašų nėra

14. Informacija apie duomenų sandoriui tikslinimą: įrašų nėra

Dokumentą atspausdino



## ŽEMĖS SKLYPO PLANAS M 1:5000

Žemės sklypo plotas 520834 m<sup>2</sup>

Žemės sklypo kadastro numeris:	kodas	blokas	sklypas
	91070009		

## KOORDINAČIŲ ŽINIARAŠTIS

Koordinacijų sistema: LKS-94							
Taško Nr.	Kodas	X	Y	Taško Nr.	Kodas	X	Y
1	R	6198460.50	422626.58	36	R	6197819.65	423001.20
2	R	6198379.88	422704.17	37	R	6197563.02	422779.46
3	R	6198363.48	422710.57	38	R	6197648.42	422590.35
4	R	6198344.44	422711.02	39	R	6197732.83	422633.94
5	R	6198318.43	422692.67	40	R	6197883.80	422318.17
6	R	6198310.30	422675.87	41	R	6197800.74	422274.90
7	R	6198366.75	422579.29	42	R	6198029.79	421960.10
8	R	6198369.94	422562.02	43	R	6198286.68	422177.48
9	R	6198357.59	422536.68	44	R	6198201.71	422294.23
10	R	6198327.60	422499.22	45	R	6198307.95	422422.42
11	R	6198317.25	422493.74	46	R	6198335.44	422461.00
12	R	6198285.93	422496.69	47	R	6198380.83	422529.26
13	R	6198248.22	422515.91	48	R	6198426.13	422592.22
14	R	6198197.18	422575.36				
15	R	6198158.03	422610.70				
16	R	6198199.66	422680.04				
17	R	6198225.11	422709.47				
18	R	6198262.11	422768.64				
19	R	6198271.04	422775.44				
20	R	6198312.26	422792.28				
21	R	6198328.14	422805.62				
22	R	6198315.58	422861.61				
23	R	6198272.83	422906.37				
24	R	6198224.85	422954.00				
25	R	6198208.88	422995.60				
26	R	6198201.69	423007.32				
27	R	6198181.81	423027.75				
28	R	6198148.96	423047.45				
29	R	6198130.84	423068.78				
30	R	6198127.08	423079.72				
31	R	6198129.21	423097.07				
32	R	6198123.26	423157.37				
33	R	6198084.83	423206.39				
34	R	6198081.12	423209.20				
35	R	6198063.92	423212.25				
Žemės sklypo centro koordinatės				Darbo LitPOS laikas			
Koordinacijų sistema		Koordinatės X/Y		Data	2023-06-22		
Valstybinė LKS-1994		X=6197970.44 Y=422586.17		Prisijungta	08:00		
				Atsijungta	16:30		
Žiniaraštį sudarė:				2M-M-1174		2023-06-22	
v. pavardė				kval. paž. nr.	parašas	data	

Ištrauka iš Lietuvos Respublikos administracinių nusižengimų kodekso:  
112 straipsnis. Nesiėmimas priemonių, skirtų sunaikintiems ar sugadintiems riboženkliams atkurti, kai jų  
nesiima žemės savininkai ar kiti žemės naudotojai po to, kai jie raštu buvo įspėti tai padaryti, užtraukia baudą  
nuo septyniadešimt iki vieno šimto keturiasdešimt eurų.



\* 2 2 2 6 5 2 6 7 0 4 \*

Duomenys apie žemės sklypo servitutus			
Eilės Nr.	Servituto kodas	Nekilnojamojo turto registre įrašyto ar teritorijų planavimo dokumente nustatyto servituto pavadinimas ir rūšis	Servituto plotas, m <sup>2</sup>
-	-	-	-



### NEKILNOJAMOJO TURTO REGISTRO DUOMENŲ BAZĖS IŠRAŠAS

2024-04-19 10:18:20

**1. Nekilnojamojo turto registre įregistruotas turtas:**

Registro Nr.: 44/3448628  
Registro lipas: Žemės sklypas  
Sudarymo data: 2024-04-12  
Šiaulių r. sav., Raudėnų sen., Numėių k.

**2. Nekilnojamieji daiktai:**

2.1.

Žemės sklypas  
Šiaulių r. sav., Raudėnų sen., Numėių k.  
Unikalūs daikto numeris: 4400-6228-4744  
Žemės sklypo kadastro numeris ir kadastro vietovės pavadinimas: 9107/0009:188 Dirvonėnų k.v.  
Daikto pagrindinė naudojimo paskirtis: Miškų ūkio  
Žemės sklypo naudojimo būdas: Ūkinį miškų sklypai  
Žemės sklypo plotas: 52,0834 ha  
Miško žemės plotas: 52,0834 ha  
Matavimų tipas: Žemės sklypas suformuotas atliekant kadastrinius matavimus  
Indeksuota miško medynų vertė: 62880 Eur  
Miško medynų vertė: 13100 Eur  
Vidutinė rinkos vertė: 88000 Eur  
Vidutinės rinkos vertės nustatymo data: 2024-04-12  
Vidutinės rinkos vertės nustatymo būdas: Masinis vertinimas  
Kadastro duomenų nustatymo data: 2023-06-22

**3. Daikto priklausiniai iš kito registro: įrašų nėra****4. Nuosavybė:**

4.1.

Nuosavybės teisė  
Savininkas: LIETUVOS RESPUBLIKA, a.k. 111105555  
Daiktas: žemės sklypas Nr. 4400-6228-4744, aprašytas p. 2.1.  
Įregistravimo pagrindas: 2024-04-03 Nacionalinės žemės tarnybos prie Aplinkos ministerijos Nekilnojamojo turto kadastro skyriaus vyresniojo patarėjo sprendimas Nr. 1SK-6481-(10.1 E.)  
Įrašas galioja: Nuo 2024-04-16

**5. Valstybės ir savivaldybių žemės patikėjimo teisė:**

5.1.

Valstybinės žemės patikėjimo teisė  
Patikėtinis: Nacionalinė žemės tarnyba prie Aplinkos ministerijos, a.k. 188704927  
Daiktas: žemės sklypas Nr. 4400-6228-4744, aprašytas p. 2.1.  
Įregistravimo pagrindas: 2024-04-03 Nacionalinės žemės tarnybos prie Aplinkos ministerijos Nekilnojamojo turto kadastro skyriaus vyresniojo patarėjo sprendimas Nr. 1SK-6481-(10.1 E.)  
Įrašas galioja: Nuo 2024-04-16

**6. Kitos daiktinės teisės: įrašų nėra****7. Juridiniai faktai: įrašų nėra****8. Žymos: įrašų nėra****9. Teritorijos, kuriose taikomos SŽNS, įrašytos į NTK kadastro duomenų byloje įrašytų duomenų pagrindu: įrašų nėra****10. Daikto registravimas ir kadastro žymos:**

10.1.

Suformuotas naujas (daikto registravimas)  
Daiktas: žemės sklypas Nr. 4400-6228-4744, aprašytas p. 2.1.  
Įregistravimo pagrindas: 2023-06-22 Nekilnojamojo daikto kadastro duomenų byla  
2024-04-03 Nacionalinės žemės tarnybos prie Aplinkos ministerijos Nekilnojamojo turto kadastro skyriaus vyresniojo patarėjo sprendimas Nr. 1SK-6481-(10.1 E.)  
Įrašas galioja: Nuo 2024-04-12

10.2.

Kadastrinius matavimus atliko (kadastro žyma)  
Daiktas: žemės sklypas Nr. 4400-6228-4744, aprašytas p. 2.1.  
Įregistravimo pagrindas: 2010-06-22 Kvalifikacijos pažymėjimas Nr. 2M-M-1174  
2023-06-22 Nekilnojamojo daikto kadastro duomenų byla  
Įrašas galioja: Nuo 2024-04-12

**11. Duomenys apie įregistruotas teritorijas, kuriose taikomos specialiosios žemės naudojimo sąlygos: įrašų nėra****12. Registro pastabos ir nuorodos: įrašų nėra****13. Kita informacija: įrašų nėra****14. Informacija apie duomenų sandoriui tikslinimą: įrašų nėra**

Dokumentą atspausdino