



Lietuvos Respublikos susisiekimo ministerijai
el. p. sumin@sumin.lt

2023- Nr.

DĖL LIETUVOS RESPUBLIKOS VYRIAUSYBĖS NUTARIMO INICIJAVIMO

Vadovaudamiesi Lietuvos Respublikos geležinkelių transporto kodekso 23 straipsnio 1 ir 5 dalimis ir Lietuvos Respublikos valstybės ir savivaldybių turto valdymo, naudojimo ir disponavimo juo įstatymo 26 straipsnio 1 dalies 8 punktu, teikiame Jums viešosios geležinkelių infrastruktūros valdytojo sprendimą dėl viešosios geležinkelių infrastruktūros objektų pripažinimo nereikalingais valstybės funkcijoms įgyvendinti (turtą sutiko perimti Kauno miesto savivaldybė tarybos sprendimu) ir prašome inicijuoti Lietuvos Respublikos Vyriausybės nutarimo priėmimą dėl valstybei nuosavybės teise priklausančio AB „LTG Infra“ patikėjimo teise valdomo turto perdavimo Kauno miesto savivaldybei.

PRIDEDAMA:

1. AB „LTG Infra“ 2023 m. sausio 18 d. įsakymas Nr. ĮS(INFRA)-9/2023, 38 lapai.
2. VTIPS sprendimo derinimo pažyma ir VNT duomenų ataskaita, 3 lapai.

Generalinė direktorė

Rūta Jakubauskienė

tel. Nr. +370 610 61947, el. paštas



GENERALINIS DIREKTORIUS

ĮSAKYMAS
DĖL TURTO PRIPAŽINIMO NEREIKALINGU2023 m. sausio d. Nr.
Vilnius

Vadovaudamasi Lietuvos Respublikos geležinkelių transporto kodekso 23 straipsnio 1 ir 5 dalimis, Lietuvos Respublikos valstybės ir savivaldybių turto valdymo, naudojimo ir disponavimo juo įstatymo 20 straipsnio 1 dalies 5 punktu ir 26 straipsnio 1 dalies 8 punktu, Pripažinto nereikalingu arba netinkamu (negalimu) naudoti valstybės ir savivaldybių turto nurašymo, išardymo ir likvidavimo tvarkos aprašo, patvirtinto Lietuvos Respublikos Vyriausybės 2001 m. spalio 19 d. nutarimu Nr. 1250 „Dėl Pripažinto nereikalingu arba netinkamu (negalimu) naudoti valstybės ir savivaldybių turto nurašymo, išardymo ir likvidavimo tvarkos aprašo patvirtinimo“ 4 ir 7 punktais ir atsižvelgdamas į komisijų, sudarytų AB „LTG Infra“ generalinio direktoriaus 2022 m. rugpjūčio 5 d. įsakymu Nr. ĮS(INFRA)-112/2022 „Dėl turto nurašymo ir įvedimo į eksploataciją komisijų sudarymo“, 2023-01-12 valstybės turto pripažinimo nereikalingu arba netinkamu (negalimu) naudoti nekilnojamojo turto ar kitų nekilnojamųjų daiktų apžiūros pažymoje Nr. LS(INFRA)-719/2023 pateiktus pasiūlymus:

1. P r i p a ž j s t u Lietuvos Respublikai nuosavybės teise priklausantį ir AB „LTG Infra“ patikėjimo teise valdomą turtą nereikalingu valstybės funkcijoms įgyvendinti:

1.1. vandentiekio tinklus – vandentiekio tinklus, esančius M. K. Čiurlionio g., Kaune (žymėjimas plane – 1-3, ilgis – 45,88 m., Nekilnojamojo turto registro Nr. 44/2754206, unik. Nr. 4400-5890-3034);

1.2. nuotekų šalinimo tinklus – nuotekų šalinimo tinklus, esančius M. K. Čiurlionio g., Kaune (žymėjimas plane 1-6, ilgis – 79,72 m., Nekilnojamojo turto registro Nr. 44/2754240, unik. Nr. 4400-5890-8459);

1.3. nuotekų šalinimo tinklus – nuotekų šalinimo tinklus, esančius M. K. Čiurlionio g., Kaune (žymėjimas plane 1-4, ilgis – 33,69 m., Nekilnojamojo turto registro Nr. 44/2754244, unik. Nr. 4400-5890-8491).

2. Į p a r e i g o j u AB „LTG Infra“ Strategijos ir valdymo Strategijos ir plėtros Turto valdymo vadovą parengti siūlymą Lietuvos Respublikos susisiekimo ministerijai dėl 1 punkte nurodyto nereikalingo valstybės funkcijoms įgyvendinti pripažinto turto perdavimo Kauno miesto savivaldybės nuosavybėn, savivaldybės savarankiškai funkcijai įgyvendinti.

3. P a v e d u šio įsakymo vykdymo kontrolę Strategijos ir valdymo vadovui.

Generalinis direktorius

Karolis Sankovski

Parengė

tel. Nr. +370 610 61947, el. paštas

plėtros Turto valdymas

Įteikti: GIS, KVT

Pripažinto nereikalingu arba netinkamu
(negalimu) naudoti valstybės ir savivaldybių turto
nurašymo, išardymo ir likvidavimo tvarkos aprašo
1 priedas

AB „LTG INFRA“
(turto valdytojo pavadinimas)

**NEREIKALINGŲ ARBA NETINKAMŲ (NEGALIMŲ) NAUDOTI NEKILNOJAMOJO TURTO AR
KITŲ NEKILNOJAMŲŲ DAIKTŲ APŽIŪROS PAŽYMA**

2023 m. d. Nr. _____

Kaunas
(sudarymo vieta)

Komisija, sudaryta vadovaujantis 2022 m. rugpjūčio 5 d. AB „LTG Infra“ generalinio direktoriaus įsakymu Nr. ĮS(INFRA)-112/2022 „Dėl turto nurašymo ir įvedimo į eksploataciją komisijų sudarymo“, susidedanti iš:

komisijos pirmininko – Igorio Aleksos – Strategijos ir valdymo Strategijos ir plėtros Turto valdymo vyriausiojo specialisto,

narių:

Martyno Babilo – Techninės priežiūros Kauno regiono veiklos užtikrinimo vadovo;

Vitalijos Zbrujevos – Strategijos ir valdymo Strategijos ir plėtros Turto valdymo vyriausiosios analitikės;

Jolitos Dudulienės – Strategijos ir valdymo Strategijos ir plėtros Turto valdymo vyriausiosios specialistės,

apžiūrėjo:

1. Turto pavadinimas:

1.1. Nuotekų šalinimo tinklai – Nuotekų šalinimo tinklai – 2 vnt.

1.2. Vandentiekio tinklai – Vandentiekio tinklai – 1 vnt.

2. Identifikavimo duomenys:

2.1 Nuotekų šalinimo tinklai - žymėjimas plane 1-6, ilgis – 79,72 m, unik. Nr. 4400-5890-8459, adresas – Kaunas, M. K. Čiurlionio g. (toliau – Objektas Nr. 1);

2.2 Nuotekų šalinimo tinklai - žymėjimas plane 1-4, ilgis – 33,69 m, unik. Nr. 4400-5890-8491, adresas – Kaunas, M. K. Čiurlionio g. (toliau – Objektas Nr. 2);

2.3 Vandentiekio tinklai - žymėjimas plane 1-3, ilgis – 45,88 m, unik. Nr. 4400-5890-3034, adresas – Kaunas, M. K. Čiurlionio g. (toliau – Objektas Nr. 3);

3. Kadastro duomenų bylos numeris:

3.1 Objekto Nr. 1 – be numerio (registro Nr. 44/2754240);

3.2 Objekto Nr. 2 – be numerio (registro Nr. 44/2754244);

3.3 Objekto Nr. 3 – be numerio (registro Nr. 44/2754206).

4. Teisinės registracijos numeris, data, registro įstaigos pavadinimas:

4.1. Objekto Nr. 1 – Nekilnojamojo turto registro duomenų bazės išrašo registro Nr. 44/2754240, Valstybės įmonė Registrų centras.

4.2. Objekto Nr. 2 – Nekilnojamojo turto registro duomenų bazės išrašo registro Nr. 44/2754244, Valstybės įmonė Registrų centras.

4.3. Objekto Nr. 3 – Nekilnojamojo turto registro duomenų bazės išrašo registro Nr. 44/2754206, Valstybės įmonė Registrų centras.

5. Žemės sklypai (plotas ha):

5.1 Objektas Nr. 1:

• 26,8617 ha, kadastro Nr. 1901/8001:11, Kauno m. k. v., registro Nr. 44/1467116, unikalus Nr. 4400-2247-7923. Žemės sklypas įregistruotas Lietuvos Respublikos nuosavybės teise,

valdomas AB „LTG Infra“ (toliau – Bendrovė) patikėjimo teise (26,8346 ha) ir Nacionalinės žemės tarnybos prie Aplinkos ministerijos (toliau – NŽT) patikėjimo teise (0,0271 ha);

- 0,0697 ha, kadastro Nr. 1901/0185:335, Kauno m. k. v., registro Nr. 44/2356771, unikalus Nr. 4400-5174-4780. Žemės sklypas valdomas privačių asmenų. Sklype įregistruotas servitutas - teisė tiesti, aptarnauti, naudoti požemines, antžemines komunikacijas (tarnaujantis);

- dalis tinklų patenka į nesuformuotą valstybinę žemę.

5.2 Objektas Nr. 2:

- 26,8617 ha, kadastro Nr. 1901/8001:11, Kauno m. k. v., registro Nr. 44/1467116, unikalus Nr. 4400-2247-7923. Žemės sklypas įregistruotas Lietuvos Respublikos nuosavybės teise, valdomas Bendrovės patikėjimo teise (26,8346 ha) ir NŽT patikėjimo teise (0,0271 ha);

- 0,0806 ha, kadastro Nr. 1901/0185:336, Kauno m. k. v., registro Nr. 44/2371807, unikalus Nr. 4400-5273-7305. Žemės sklypo 687/806 dalis įregistruota Lietuvos Respublikos nuosavybės teise ir valdoma NŽT patikėjimo teise, o žemės sklypo 119/806 dalis nuosavybės teise priklauso fiziniam asmeniui;

- dalis tinklų patenka į nesuformuotą valstybinę žemę.

5.3 Objektas Nr. 3:

- 26,8617 ha, kadastro Nr. 1901/8001:11, Kauno m. k. v., registro Nr. 44/1467116, unikalus Nr. 4400-2247-7923. Žemės sklypas įregistruotas Lietuvos Respublikos nuosavybės teise, valdomas Bendrovės patikėjimo teise (26,8346 ha) ir NŽT patikėjimo teise (0,0271 ha);

- dalis tinklų patenka į nesuformuotą valstybinę žemę

6. Kiti duomenys apie turtą:

Nekilnojamasis turtas (Objektas Nr. 1, Objektas Nr. 2 ir Objektas Nr. 3) nuosavybės teise priklauso Lietuvos Respublikai, patikėjimo teise valdomas Bendrovės. Turto patikėjimo teisės įregistravimo pagrindas - 2019-11-22 Turto patikėjimo sutartis Nr. 1F-109/SUTS(LGI)-1 ir 2019-11-22 Priėmimo - perdavimo aktas Nr.LS(ADM)-13308/6-3938/A-IT(LGI)-2.

7. Turto būklė:

Vandentiekio ir nuotekų šalinimo tinklai įrengti 1969 metais, vandentiekio tinklams 2018 m. atlikta rekonstrukcija. Minėtus tinklus patikėjimo teise valdo ir eksploatuoja AB „LTG Infra“, tačiau šių nekilnojamųjų turto objektų eksploatacija nėra tiesiogiai susijusi su bendrovės vykdoma pagrindine veikla.

Siekiant išspręsti turto perdavimo klausimą, 2022-04-19 buvo kreiptasi į Kauno miesto savivaldybę, siūlant LR teisės aktų nustatyta tvarka perimti minėtus vandentiekio ir nuotekų šalinimo tinklus. 2022 m. gruodžio 20 d. sprendimu Nr. T-630 Kauno miesto savivaldybės taryba sutiko perimti valstybės turtą savivaldybės nuosavybėn. Perdavus minėtus tinklus savivaldybei, sumažės Bendrovės išlaidos nebūdingos vandens tiekimo bei nuotekų tvarkymo infrastruktūros objektų priežiūros veiklos vykdymui.

8. Komisijos pasiūlymai:

Atsižvelgiant į tai, kad vandentiekio ir nuotekų šalinimo tinklų (unikalūs Nr. 4400-5890-8459; 4400-5890-8491; 4400-5890-3034) eksploatacija nėra tiesiogiai susijusi su Bendrovės vykdoma pagrindine veikla, vadovaujantis Lietuvos Respublikos geležinkelių transporto kodekso 23 straipsnio 5 punktu bei Lietuvos Respublikos valstybės ir savivaldybės turto valdymo, naudojimo ir disponavimo juo įstatymo 26 straipsnio 1 dalies 8 punktu, **siūloma pripažinti vandentiekio ir nuotekų šalinimo tinklus (unikalūs Nr. 4400-5890-8459; 4400-5890-8491; 4400-5890-3034), esančius Kaune, M. K. Čiurlionio g., nereikalingais valstybės funkcijoms įgyvendinti ir inicijuoti Lietuvos Respublikos teisės aktų nustatyta tvarka viešosios geležinkelių infrastruktūros turto perdavimo procedūras Kauno miesto savivaldybei, vadovaujantis Lietuvos Respublikos valstybės ir savivaldybės turto valdymo, naudojimo ir disponavimo juo įstatymo 6 straipsnio 2 punktu: „Savivaldybė turtą įgyja savivaldybės tarybos sutikimu perimdama valstybės turtą savivaldybių savarankiškosios funkcijoms įgyvendinti, kai šis turtas perduodamas savivaldybių nuosavybėn pagal Vyriausybės nutarimus.“**

PRIDEDAMA:

1. Nekilnojamojo turto registro duomenų bazės išrašai (registrai Nr. 44/2754206; 44/2754240; 44/2754244) kopijos, 3 vnt., 6 lapai;
2. Nekilnojamojo daikto kadastrinių matavimų bylos su brėžiniais, kopijos, 3 vnt., 23 lapai.

Komisijos pirmininkas

Igoris Aleksa

Komisijos nariai:

Martynas Babilas

Vitalija Zbrujeva

Jolita Dudulienė

UAB "Inreal GEO"

NEKILNOJAMOJO DAIKTO KADASTRINIŲ MATAVIMŲ BYLA

Tomas: 1

Nekilnojamojo turto objektas: **Inžinerinis statinys**

Registro Nr.: **44/2754206 (Statiniai)**

Adresas: **Kauno m. sav. Kauno m. M. K. Čiurlionio g.**

Lapų skaičius: **6**



SUDERINTA

Valstybės įmonė Registrų centras

Elektroniniu parašu pasirašė: [Redacted]

Pareigos: Vyresnysis kadastro specialistas

Laiko žyma: 2022-06-30 08:52:41

Tomo Nr. 1
Registro 44/2754206

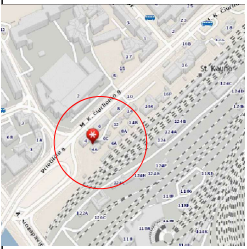
BYLOS TOMO VIDAUS APYRAŠAS

Eil. Nr.	Dokumento pavadinimas	Dokumento		Lapų skaič.	Bylos lapų numeriai	Pastabos
		Nr.	Data			
1	Statinio planas "IŠDĖSTYMO PLANAS"		2022-06-21	1	1	
2	KOORDINAČIŲ ŽINIARAŠTIS KZ		2022-06-21	1	2	
3	VANDENTIEKIO TINKLŲ IR JŲ DALIŲ KADASTRO DUOMENYS 1VF FORMA		2022-06-21	2	3-4	
4	VANDENTIEKIO TINKLŲ IR JŲ DALIŲ VERČIŲ NUSTATYMAS 2VF FORMA		2022-06-21	1	5	

Vidaus apyrašo lapų 5

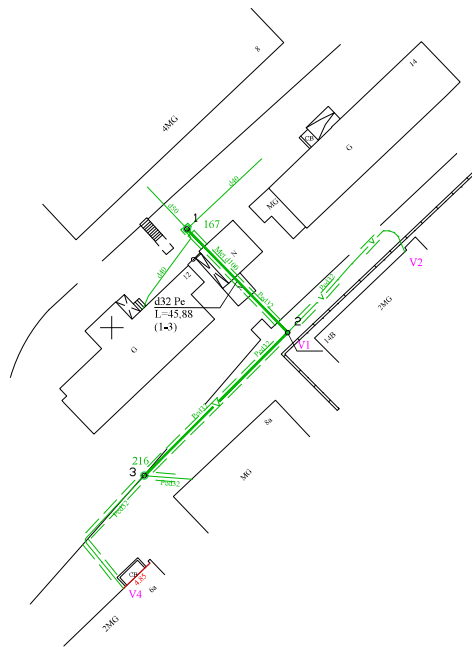
Matininkas

Išdėstymo schema



IŠDĖSTYMO PLANAS

M1:500



6083200.00
495400.00



Kadastro duomenimis nustatyti naudota medžiaga			
Medžiagos pavadinimas		Medžiagos parengimo data	
Kadastrinių matavimų byla		2020-09-08	
Objekto pavadinimas		Vandentiekio tinklai	
Objekto buvimo vieta/adresas		Kauno m. sav. Kauno m. M. K. Čiurlionio g.	
Kadastro duomenų nustatymo data		2022-06-21	
UAB "Inreal GEO", kodas: 302604810, adresas: Vilnius, Žalgirio g. 94 of. pašto adresas (-ai): @inreal.lt, tel.: +370 674 935 72			
Matavimo Evalifikacijos pažymėjimo Nr.	Pareigos	Vardas ir pavardė	Data
2M-M-2579	Matavinkas	[Redacted]	2022-06-21

KOORDINAČIŲ ŽINIARAŠTIS

Pavadinimas Vandentiekio tinklai

Objekto buvimo vieta Kauno m. sav. Kauno m. M. K. Čiurlionio g.

Unikalus numeris 4400-5890-3034

Koordinacijų sistema: LKS-94

Taško Nr.	X	Y
1	6083263,06	495459,95
2	6083249,34	495473,27
3	6083230,44	495454,33

Matininkas



2022-06-22 10:38:13

Lapas 1 iš 1

UAB "Inreal GEO", kodas: 302604810, adresas: Vilnius, Žalgirio g. 94

Matininkas(-ė) [redacted] kvalifikacijos pažymėjimo Nr. 2M-M-2579, el. pašto adresas (-ai): [redacted]@inreal.lt, tel.: + 370 674 935 72

VANDENTIEKIO TINKLŲ IR JŲ DALIŲ KADASTRO DUOMENYS

Statinio kadastro duomenys

Adresas Kauno m. sav. Kauno m. M. K. Čiurlionio g.
 Paskirtis Vandentiekio tinklą
 Pavadinimas Vandentiekio tinklai
 Žymėjimas plane 1-3
 Kadastro duomenų nustatymo data 2022-06-21
 Statybos būklė Unikalus numeris 4400-5890-3034
 Pastaba Duomenys atkelti iš unik. Nr. 4400-2058-9086

Statybos pradžios metai:	1969	Medžiaga:	Plastikas
Statybos pabaigos metai:	1969	Ilgis: km	
Rekonstravimo pradžios metai:	2018	Ilgis: m	45,88
Rekonstravimo pabaigos metai:	2018	Plotas: kv. m	
Kap. remonto pradžios metai:		Aukštis: m	
Kap. remonto pabaigos metai:		Tūris: kub. m	
Papr. remonto pradžios metai:		Gylis: m	
Papr. remonto pabaigos metai:		Kiekis: vnt.	
Statinio kategorija:	I grupės nesudėtingasis	Koordinatė X:	
Vandentiekio linijos reikšmė:	Įvadinė	Koordinatė Y:	
Baigtumo procentas: %	100		

Statinio sudėtinės dalies kadastro duomenys

Žymėjimas	1-3		
Pavadinimas	Vamzdynas		
Statybos pradžios metai:	1969	Medžiaga:	Plastikas
Statybos pabaigos metai:	1969	Ilgis: m	45,88
Rekonstravimo pradžios metai:	2018	Gylis: m	2
Rekonstravimo pabaigos metai:	2018	Skersmuo: mm	32
Kap. remonto pradžios metai:		Markė:	
Kap. remonto pabaigos metai:			
Papr. remonto pradžios metai:			
Papr. remonto pabaigos metai:			



* 1 1 4 2 1 4 8 7 8 2 *

Statinio sudėtinės dalies kadastro duomenys

Žymėjimas	216		
Pavadinimas	Šulinys		
Statybos pradžios metai:	1969	Ilgis: m	
Statybos pabaigos metai:	1969	Plotis: m	
Rekonstravimo pradžios metai:	2018	Gylis: m	2,26
Rekonstravimo pabaigos metai:	2018	Skersmuo: mm	1000
Kap. remonto pradžios metai:		Tūris: kub. m	
Kap. remonto pabaigos metai:		Kiekis: vnt.	1
Papr. remonto pradžios metai:		Koordinatė X:	6083230,44
Papr. remonto pabaigos metai:		Koordinatė Y:	495454,33
Medžiaga:	Gelžbetonis		

Statinio sudėtinės dalies kadastro duomenys

Žymėjimas	167		
Pavadinimas	Šulinys		
Statybos pradžios metai:	1969	Ilgis: m	
Statybos pabaigos metai:	1969	Plotis: m	
Rekonstravimo pradžios metai:		Gylis: m	2
Rekonstravimo pabaigos metai:		Skersmuo: mm	1000
Kap. remonto pradžios metai:		Tūris: kub. m	
Kap. remonto pabaigos metai:		Kiekis: vnt.	1
Papr. remonto pradžios metai:		Koordinatė X:	6083263,06
Papr. remonto pabaigos metai:		Koordinatė Y:	495459,95
Medžiaga:	Gelžbetonis		

Matininkas



* 1 1 4 2 1 4 8 7 8 2 *

UAB "Inreal GEO", kodas: 302604810, adresas: Vilnius, Žalgirio g. 94
Matininkas(-ė) [redacted] kvalifikacijos pažymėjimo Nr. 2M-M-2579, el. pašto adresas (-ai): [redacted]@inreal.lt, tel.: + 370 674 935 72

VANDENTIEKIO TINKLŲ IR JŲ DALIŲ VERČIŲ NUSTATYMAS

Adresas Kauno m. sav. Kauno m. M. K. Čiurlionio g.
Unikalus numeris 4400-5890-3034
Vertės nustatymo data 2022-06-21

1	2	3	4	5	6	7	8	9	10	11	12
Žymėjimas	Pavadinimas	Kasmetinis vertės mažinimo koeficientas	Matavimo vienetas	Kiekis	Įkainojimo pagrindas	Vidutinė vieneto statybos vertė po indeksavimo, Eur	Atkūrimo kaštai (statybinė vertė), Eur	Nusidėvėjimas %	Atkuriamoji vertė, Eur	Victovės pataisos koeficientas	Vidutinė rinkos vertė, Eur
1-3	Vamzdynas	4	m	45,88	NTK 2022-4.1.12	85,25	3910	16	3290	1	3290
	Viso						3910		3290		3290

Matininkas



2022-06-22 10:39:24

Lapas 1 iš 1

UAB "Inreal GEO"

NEKILNOJAMOJO DAIKTO KADASTRINIŲ MATAVIMŲ BYLA

Tomas: 1

Nekilnojamojo turto objektas: **Inžinerinis statinys**

Registro Nr.: **44/2754240 (Statiniai)**

Adresas: **Kauno m. sav. Kauno m. M. K. Čiurlionio g.**

Lapų skaičius: 7



SUDERINTA

Valstybės įmonė Registrų centras

Elektroniniu parašu pasirašė: [Redacted]

Pareigos: Vyresnysis kadastro specialistas

Laiko žyma: 2022-06-29 15:14:49

Tomo Nr. 1
Registro 44/2754240

BYLOS TOMO VIDAUS APYRAŠAS

Eil. Nr.	Dokumento pavadinimas	Dokumento		Lapų skaič.	Bylos lapų numeriai	Pastabos
		Nr.	Data			
1	Statinio planas "IŠDĖSTYMO PLANAS"		2022-06-21	1	1	
2	KOORDINAČIŲ ŽINIARAŠTIS KZ		2022-06-21	1	2	
3	NUOTEKŲ ŠALINIMO TINKLŲ IR JŲ DALIŲ KADASTRO DUOMENYS 1VF FORMA		2022-06-21	3	3-5	
4	NUOTEKŲ ŠALINIMO TINKLŲ IR JŲ DALIŲ VERČIŲ NUSTATYMAS 2VF FORMA		2022-06-21	1	6	

Vidaus apyrašo lapų 6

Matininkas

KOORDINAČIŲ ŽINIARAŠTIS

Pavadinimas Nuotekų šalinimo tinklai

Objekto buvimo vieta Kauno m. sav. Kauno m. M. K. Čiurlionio g.

Unikalus numeris 4400-5890-8459

Koordinacijų sistema: LKS-94

Taško Nr.	X	Y
1	6083248,06	495435,91
2	6083233,69	495448,62
3	6083224,52	495460,64
4	6083210,49	495467,59
5	6083199,86	495457,18
6	6083189,19	495446,81

Matininkas



UAB "Inreal GEO", kodas: 302604810, adresas: Vilnius, Žalgirio g. 94

Matininkas(-ė) [redacted] kvalifikacijos pažymėjimo Nr. 2M-M-2579, el. pašto adresas (-ai): [redacted]@inreal.lt, tel.: + 370 674 935 72

NUOTEKŲ ŠALINIMO TINKLŲ IR JŲ DALIŲ KADASTRO DUOMENYS

Statinio kadastro duomenys

Adresas Kauno m. sav. Kauno m. M. K. Čiurlionio g.
Paskirtis Nuotekų šalinimo tinklų
Pavadinimas Nuotekų šalinimo tinklai
Žymėjimas plane 1-6
Kadastro duomenų nustatymo data 2022-06-21
Statybos būklė Unikalus numeris 4400-5890-8459
Pastaba Duomenys atkelti iš unik. Nr. 4400-2058-9097

Statybos pradžios metai:	1969	Nuotekų linijos rūšis:	Renkamoji
Statybos pabaigos metai:	1969	Nuotekų linijos būdas:	Buitinė
Rekonstravimo pradžios metai:		Baigtumo procentas: %	100
Rekonstravimo pabaigos metai:		Medžiaga:	Keramika
Kap. remonto pradžios metai:		Ilgis: m	79,72
Kap. remonto pabaigos metai:		Ilgis: km	
Papr. remonto pradžios metai:		Plotas: kv. m	
Papr. remonto pabaigos metai:		Tūris: kub. m	
Statinio kategorija:	II grupės nesudėtingasis	Kiekis: vnt.	
Nuotekų linijos reikšmė:	Skirstomoji (kvartalinė)	Koordinatė X:	
Nuotekų įrenginio reikšmė:		Koordinatė Y:	

Statinio sudėtinės dalies kadastro duomenys

Žymėjimas	1-6		
Pavadinimas	Vamzdynas		
Statybos pradžios metai:	1969	Medžiaga:	Keramika
Statybos pabaigos metai:	1969	Ilgis: m	79,72
Rekonstravimo pradžios metai:		Skersmuo: mm	200
Rekonstravimo pabaigos metai:		Aukštis: m	
Kap. remonto pradžios metai:		Plotis: m	
Kap. remonto pabaigos metai:		Gylis: m	2
Papr. remonto pradžios metai:		Markė:	
Papr. remonto pabaigos metai:			



* 1 1 4 2 1 0 8 1 9 2 *

Statinio sudėtinės dalies kadastro duomenys

Žymėjimas	217		
Pavadinimas	Šulinys		
Statybos pradžios metai:	1969	Ilgis: m	
Statybos pabaigos metai:	1969	Plotis: m	
Rekonstravimo pradžios metai:		Gylis: m	2
Rekonstravimo pabaigos metai:		Skersmuo: mm	1000
Kap. remonto pradžios metai:		Tūris: kub. m	
Kap. remonto pabaigos metai:		Kiekis: vnt.	
Papr. remonto pradžios metai:		Koordinatė X:	
Papr. remonto pabaigos metai:		Koordinatė Y:	
Medžiaga:	Gelžbetonis		

Statinio sudėtinės dalies kadastro duomenys

Žymėjimas	218		
Pavadinimas	Šulinys		
Statybos pradžios metai:	1969	Ilgis: m	
Statybos pabaigos metai:	1969	Plotis: m	
Rekonstravimo pradžios metai:		Gylis: m	2
Rekonstravimo pabaigos metai:		Skersmuo: mm	1000
Kap. remonto pradžios metai:		Tūris: kub. m	
Kap. remonto pabaigos metai:		Kiekis: vnt.	1
Papr. remonto pradžios metai:		Koordinatė X:	
Papr. remonto pabaigos metai:		Koordinatė Y:	
Medžiaga:	Gelžbetonis		

Statinio sudėtinės dalies kadastro duomenys

Žymėjimas	220		
Pavadinimas	Šulinys		
Statybos pradžios metai:	1969	Ilgis: m	
Statybos pabaigos metai:	1969	Plotis: m	
Rekonstravimo pradžios metai:		Gylis: m	2
Rekonstravimo pabaigos metai:		Skersmuo: mm	1000
Kap. remonto pradžios metai:		Tūris: kub. m	
Kap. remonto pabaigos metai:		Kiekis: vnt.	1
Papr. remonto pradžios metai:		Koordinatė X:	
Papr. remonto pabaigos metai:		Koordinatė Y:	
Medžiaga:	Gelžbetonis		



* 1 1 4 2 1 0 8 1 9 2 *

Statinio sudėtinės dalies kadastro duomenys

Žymėjimas	12		
Pavadinimas	Šulinys		
Statybos pradžios metai:	1969	Ilgis: m	
Statybos pabaigos metai:	1969	Plotis: m	
Rekonstravimo pradžios metai:		Gylis: m	2
Rekonstravimo pabaigos metai:		Skersmuo: mm	1000
Kap. remonto pradžios metai:		Tūris: kub. m	
Kap. remonto pabaigos metai:		Kiekis: vnt.	1
Papr. remonto pradžios metai:		Koordinatė X:	
Papr. remonto pabaigos metai:		Koordinatė Y:	
Medžiaga:	Gelžbetonis		

Statinio sudėtinės dalies kadastro duomenys

Žymėjimas	11		
Pavadinimas	Šulinys		
Statybos pradžios metai:	1969	Ilgis: m	
Statybos pabaigos metai:	1969	Plotis: m	
Rekonstravimo pradžios metai:		Gylis: m	2
Rekonstravimo pabaigos metai:		Skersmuo: mm	1000
Kap. remonto pradžios metai:		Tūris: kub. m	
Kap. remonto pabaigos metai:		Kiekis: vnt.	
Papr. remonto pradžios metai:		Koordinatė X:	
Papr. remonto pabaigos metai:		Koordinatė Y:	
Medžiaga:	Gelžbetonis		

Matininkas



* 1 1 4 2 1 0 8 1 9 2 *

UAB "Inreal GEO", kodas: 302604810, adresas: Vilnius, Žalgirio g. 94
Matininkas(-ė) [redacted] kvalifikacijos pažymėjimo Nr. 2M-M-2579, el. pašto adresas (-ai): [redacted]@inreal.lt, tel.: + 370 674 935 72

NUOTEKŲ ŠALINIMO TINKLŲ IR JŲ DALIŲ VERČIŲ NUSTATYMAS

Adresas Kauno m. sav. Kauno m. M. K. Čiurlionio g.
Unikalus numeris 4400-5890-8459
Vertės nustatymo data 2022-06-21

Žymėjimas	Pavadinimas	Kasmetinis vertės mažinimo koeficientas	Matavimo vienetas	Kiekis	Įkainojimo pagrindas	Vidutinė vieneto statybos vertė po indeksavimo, Eur	Atkūrimo kaštai (statybinė vertė), Eur	Nusidėvėjimas %	Atkuriamoji vertė, Eur	Victovės pataisos koeficientas	Vidutinė rinkos vertė, Eur
1	2	3	4	5	6	7	8	9	10	11	12
1-6	Vamzdynas	3,3	m	79,72	NTK 2022-4.2.16	118,01	9410	75	2350	1	2350
	Viso						9410		2350		2350

Matininkas



2022-06-21 13:59:02

Lapas 1 iš 1

UAB "Inreal GEO"

NEKILNOJAMOJO DAIKTO KADASTRINIŲ MATAVIMŲ BYLA

Tomas: 1

Nekilnojamojo turto objektas: **Inžinerinis statinys**

Registro Nr.: **44/2754244 (Statiniai)**

Adresas: **Kauno m. sav. Kauno m. M. K. Čiurlionio g.**

Lapų skaičius: 7



SUDERINTA

Valstybės įmonė Registrų centras

Elektroniniu parašu pasirašė: [REDACTED]

Pareigos: Vyresnioji kadastro specialistė

Laiko žyma: 2022-06-30 11:52:43

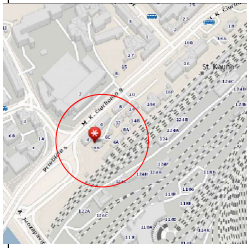
Tomo Nr. 1
Registro 44/2754244

BYLOS TOMO VIDAUS APYRAŠAS

Eil. Nr.	Dokumento pavadinimas	Dokumento		Lapų skaič.	Bylos lapų numeriai	Pastabos
		Nr.	Data			
1	Statinio planas "IŠDĖSTYMO PLANAS"		2022-06-21	1	1	
2	KOORDINAČIŲ ŽINIARAŠTIS KZ		2022-06-21	1	2	
3	NUOTEKŲ ŠALINIMO TINKLŲ IR JŲ DALIŲ KADASTRO DUOMENYS 1VF FORMA		2022-06-21	3	3-5	
4	NUOTEKŲ ŠALINIMO TINKLŲ IR JŲ DALIŲ VERČIŲ NUSTATYMAS 2VF FORMA		2022-06-21	1	6	

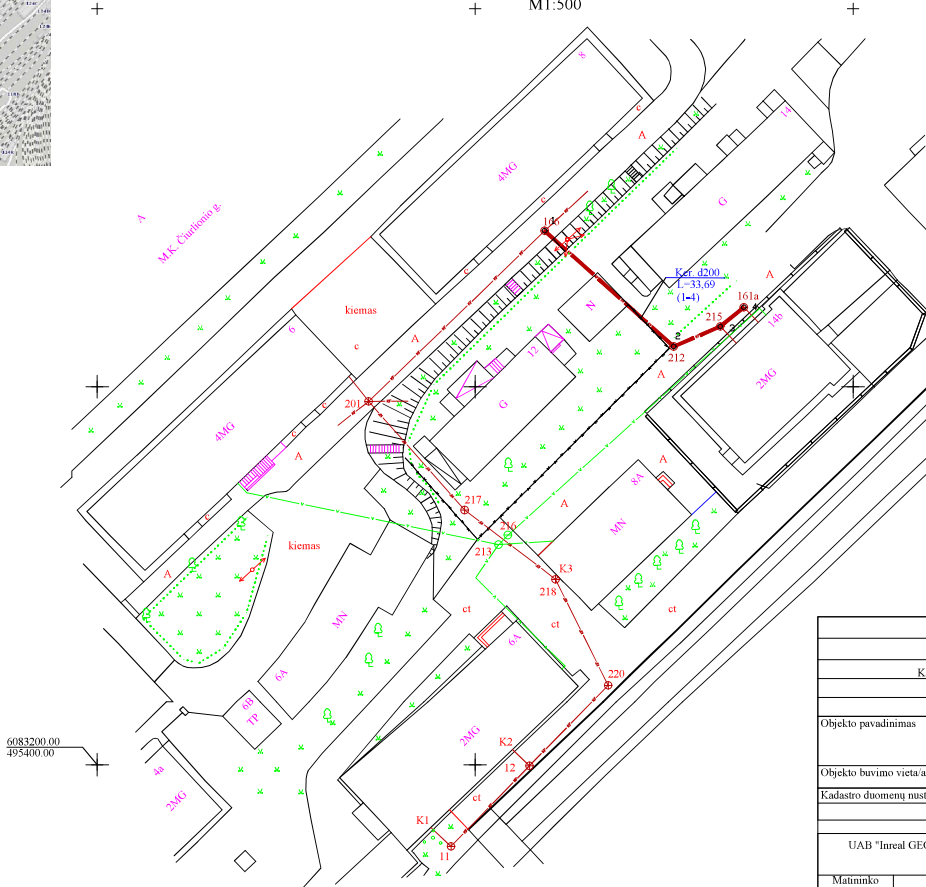
Vidaus apyrašo lapų 6

Matininkas



IŠDĖSTYMO PLANAS

M1:500



Kadastro duomenimis nustatyti naudota medžiaga			
Medžiagos pavadinimas		Medžiagos parengimo data	
Kadastrinių matavimų byla		2010-06-04	
Objekto pavadinimas		Nuotekų šalinimo tinklai	
Objekto buvimo vieta/adresas		Kauno m. sav. Kauno m. M. K. Čiurlionio g.	
Kadastro duomenų nustatymo data		2022-06-21	
UAB "Inreal GEO", kodas 302604810, adresas: Vilnius, Žalgirio g. 94 el. pašto adresas (-ai): inreal.lt, tel.: +370 674 935 72			
Matavimo kvalifikacijos pažymėjimo Nr.	Pareigos	Vardas ir pavardė	Data
2M-M-2579	Matininkas	[Redacted]	2022-06-21



KOORDINAČIŲ ŽINIARAŠTIS

Pavadinimas Nuotekų šalinimo tinklai

Objekto buvimo vieta Kauno m. sav. Kauno m. M. K. Čiurlionio g.

Unikalus numeris 4400-5890-8491

Koordinacijų sistema: LKS-94

Taško Nr.	X	Y
1	6083270,64	495459,19
2	6083255,31	495476,27
3	6083257,97	495482,44
4	6083260,50	495485,56

Matininkas



* 1 1 4 2 1 0 1 8 4 7 *

2022-06-21 12:55:54

Lapas 1 iš 1

UAB "Inreal GEO", kodas: 302604810, adresas: Vilnius, Žalgirio g. 94

Matininkas(-ė) [redacted] kvalifikacijos pažymėjimo Nr. 2M-M-2579, el. pašto adresas (-ai): [redacted]@inreal.lt, tel.: + 370 674 935 72

NUOTEKŲ ŠALINIMO TINKLŲ IR JŲ DALIŲ KADASTRO DUOMENYS

Statinio kadastro duomenys

Adresas Kauno m. sav. Kauno m. M. K. Čiurlionio g.
 Paskirtis Nuotekų šalinimo tinklų
 Pavadinimas Nuotekų šalinimo tinklai
 Žymėjimas plane 1-4
 Kadastro duomenų nustatymo data 2022-06-21
 Statybos būklė Unikalus numeris 4400-5890-8491
 Pastaba Duomenys atkelti iš unik. Nr. 4400-2059-1693

Statybos pradžios metai:	1969	Nuotekų linijos rūšis:	Renkamoji
Statybos pabaigos metai:	1969	Nuotekų linijos būdas:	Buitinė
Rekonstravimo pradžios metai:		Baigtumo procentas: %	100
Rekonstravimo pabaigos metai:		Medžiaga:	Keramika
Kap. remonto pradžios metai:		Ilgis: m	33,69
Kap. remonto pabaigos metai:		Ilgis: km	
Papr. remonto pradžios metai:		Plotas: kv. m	
Papr. remonto pabaigos metai:		Tūris: kub. m	
Statinio kategorija:	II grupės nesudėtingasis	Kiekis: vnt.	
Nuotekų linijos reikšmė:	Skirstomoji (kvartalinė)	Koordinatė X:	
Nuotekų įrenginio reikšmė:		Koordinatė Y:	

Statinio sudėtinės dalies kadastro duomenys

Žymėjimas	1-4		
Pavadinimas	Vamzdynas		
Statybos pradžios metai:	1969	Medžiaga:	Keramika
Statybos pabaigos metai:	1969	Ilgis: m	33,69
Rekonstravimo pradžios metai:		Skersmuo: mm	200
Rekonstravimo pabaigos metai:		Aukštis: m	
Kap. remonto pradžios metai:		Plotis: m	
Kap. remonto pabaigos metai:		Gylis: m	2
Papr. remonto pradžios metai:		Markė:	
Papr. remonto pabaigos metai:			



* 1 1 4 2 1 0 1 4 7 4 *

Statinio sudėtinės dalies kadastro duomenys

Žymėjimas	166		
Pavadinimas	Šulinys		
Statybos pradžios metai:	1969	Ilgis: m	
Statybos pabaigos metai:	1969	Plotis: m	
Rekonstravimo pradžios metai:		Gylis: m	2
Rekonstravimo pabaigos metai:		Skersmuo: mm	1000
Kap. remonto pradžios metai:		Tūris: kub. m	
Kap. remonto pabaigos metai:		Kiekis: vnt.	1
Papr. remonto pradžios metai:		Koordinatė X:	6083270,64
Papr. remonto pabaigos metai:		Koordinatė Y:	495459,19
Medžiaga:	Gelžbetonis		

Statinio sudėtinės dalies kadastro duomenys

Žymėjimas	212		
Pavadinimas	Šulinys		
Statybos pradžios metai:	1969	Ilgis: m	
Statybos pabaigos metai:	1969	Plotis: m	
Rekonstravimo pradžios metai:		Gylis: m	2
Rekonstravimo pabaigos metai:		Skersmuo: mm	1000
Kap. remonto pradžios metai:		Tūris: kub. m	
Kap. remonto pabaigos metai:		Kiekis: vnt.	1
Papr. remonto pradžios metai:		Koordinatė X:	6083255,31
Papr. remonto pabaigos metai:		Koordinatė Y:	495476,27
Medžiaga:	Gelžbetonis		

Statinio sudėtinės dalies kadastro duomenys

Žymėjimas	215		
Pavadinimas	Šulinys		
Statybos pradžios metai:	1969	Ilgis: m	
Statybos pabaigos metai:	1969	Plotis: m	
Rekonstravimo pradžios metai:		Gylis: m	2
Rekonstravimo pabaigos metai:		Skersmuo: mm	1000
Kap. remonto pradžios metai:		Tūris: kub. m	
Kap. remonto pabaigos metai:		Kiekis: vnt.	1
Papr. remonto pradžios metai:		Koordinatė X:	6083257,97
Papr. remonto pabaigos metai:		Koordinatė Y:	495482,44
Medžiaga:	Gelžbetonis		



* 1 1 4 2 1 0 1 4 7 4 *

Statinio sudėtinės dalies kadastro duomenys

Žymėjimas	161a		
Pavadinimas	Šulinys		
Statybos pradžios metai:	1969	Ilgis: m	
Statybos pabaigos metai:	1969	Plotis: m	
Rekonstravimo pradžios metai:		Gylis: m	2
Rekonstravimo pabaigos metai:		Skersmuo: mm	1000
Kap. remonto pradžios metai:		Tūris: kub. m	
Kap. remonto pabaigos metai:		Kiekis: vnt.	1
Papr. remonto pradžios metai:		Koordinatė X:	6083260,5
Papr. remonto pabaigos metai:		Koordinatė Y:	495485,56
Medžiaga:	Gelžbetonis		

Matininkas



* 1 1 4 2 1 0 1 4 7 4 *

UAB "Inreal GEO", kodas: 302604810, adresas: Vilnius, Žalgirio g. 94
Matininkas(-ė) [redacted] kvalifikacijos pažymėjimo Nr. 2M-M-2579, el. pašto adresas (-ai): [redacted]@inreal.lt, tel.: + 370 674 935 72

NUOTEKŲ ŠALINIMO TINKLŲ IR JŲ DALIŲ VERČIŲ NUSTATYMAS

Adresas Kauno m. sav. Kauno m. M. K. Čiurlionio g.
Unikalus numeris 4400-5890-8491
Vertės nustatymo data 2022-06-21

Žymėjimas	Pavadinimas	Kasmetinis vertės mažinimo koeficientas	Matavimo vienetas	Kiekis	Įkainojimo pagrindas	Vidutinė vieneto statybos vertė po indeksavimo, Eur	Atkūrimo kaštai (statybinė vertė), Eur	Nusidėvėjimas %	Atkuriamoji vertė, Eur	Victovės pataisos koeficientas	Vidutinė rinkos vertė, Eur
1	2	3	4	5	6	7	8	9	10	11	12
1-4	Vamzdynas	3,3	m	33,69	NTK 2022-4.2.16	118,01	3980	75	994	1	994
	Viso						3980		994		994

Matininkas



2022-06-21 12:59:10

Lapas 1 iš 1

DETALŪS METADUOMENYS	
Dokumento sudarytojas (-ai)	
Dokumento pavadinimas (antraštė)	Nereikalingų arba netinkamų (negalimų) naudoti nekilnojamojo turto ar kitų nekilnojamųjų daiktų apžiūros pažyma
Dokumento registracijos data ir numeris	2023-01-12 Nr. LS(INFRA)-719/2023
Adresatas	-
Pasirašymo, tvirtinimo, vizavimo paskirties parašą (-us) sukūrusio (-ių) asmens (-ų) pareigos, vardas (-ai), pavardė (-ės), data	<p>Pasirašymas: Turto valdymas (KVT←GIK)-Vyriausiasis specialistas Igoris Aleksa 2023-01-12;</p> <p>Pasirašymas: Kauno regiono veiklos užtikrinimas (KRKG←GIT)-Vadovas Martynas Babilas - GIKR 2023-01-12;</p> <p>Pasirašymas: Turto valdymas (KVT←GIK)-Vyriausiasis analitikas Vitalija Zbrujeva 2023-01-11;</p> <p>Pasirašymas: Turto valdymas (KVT←GIK)-Vyriausiasis specialistas Jolita Dudulienė 2023-01-11</p>
Pagrindinio dokumento priedų ir pridedamų dokumentų failų skaičius	0
Papildomi metaduomenys	Dokumentas suformuotas DVS „Kontora“.



Elektroninio dokumento nuorašas
Reg. data 2023-01-05, Nr. S4(INFRA)-369/2023
AB „LTG Infra“
Įm. kodas 305202934

PAŽYMA DĖL TURTO VERČIŲ

2023-01- Nr.

Eil. Nr.	Turto pavadinimas	Unikalus Nr.	Adresas	Registro Nr.	SAP inventorinis Nr.	Turto registravimo grupė	Turto finansavimo šaltinis	Turto įsigijimo vertė, Eur	Turto nusidėvėjimo vertė, Eur	Turto likutinė vertė 2023-01-31 datai, Eur
1.	Nuotekų šalinimo tinklai	440058908459	Kaunas M.K. Čiurlionio g.	44/2754240	350-0000760	Perdavimo įrenginiai	Nuosavos lėšos	14,61	14,32	0,29
2.	Vandentiekio tinklai	440058903034	Kaunas M.K. Čiurlionio g.	44/2754206	340-0000557	Perdavimo įrenginiai	Nuosavos lėšos	142,77	44,77	98,00
3.	Nuotekų šalinimo tinklai	440058908491	Kaunas M.K. Čiurlionio g.	44/2754244	350-0000772	Perdavimo įrenginiai	Nuosavos lėšos	5,93	5,64	0,29
VISO:								163,31	64,73	98,58

Ilgalaikio turto vadovė

Pažymos rengėja
Buhalterė [redacted] el. [redacted]@ltg.lt

Elektroninio dokumento nuorašas
Reg. data 2023-01-05 ir Nr. LS(INFRA)-369/2023

DETALŪS METADUOMENYS	
Dokumento sudarytojas (-ai)	
Dokumento pavadinimas (antraštė)	Pažyma dėl turto likutinių verčių
Dokumento registracijos data ir numeris	2023-01-05 Nr. LS(INFRA)-369/2023
Adresatas	-
Pasirašymo, tvirtinimo, vizavimo paskirties parašą (-us) sukūrusio (-ių) asmens (-ų) pareigos, vardas (-ai), pavardė (-ės), data	Pasirašymas: Ilgalaikio turto apskaita (FTUI)- Vadovas Albina Šegždavičienė - FTUI 2023-01-05
Pagrindinio dokumento priedų ir priedamų dokumentų failų skaičius	0
Papildomi metaduomenys	Dokumentas suformuotas DVS „Kontora“.

DETALŪS METADUOMENYS	
Dokumento sudarytojas (-ai)	AB "LTG Infra"
Dokumento pavadinimas (antraštė)	Dėl turto pripažinimo nereikalingu
Dokumento registracijos data ir numeris	2023-01-18 Nr. ĮS(INFRA)-9/2023
Dokumento gavimo data ir dokumento gavimo registracijos numeris	-
Dokumento specifikacijos identifikavimo žymuo	ADOC-V1.0
Parašo paskirtis	Pasirašymas
Parašą sukūrusio asmens vardas, pavardė ir pareigos	Karolis Sankovski Generalinis direktorius
Parašo sukūrimo data ir laikas	2023-01-18 13:51
Parašo formatas	Trumpalaikio galiojimo (XAdES-T)
Laiko žymoje nurodytas laikas	2023-01-18 13:52
Informacija apie sertifikavimo paslaugų teikėją	EID-SK 2016
Sertifikato galiojimo laikas	2022-07-01 17:55 - 2027-06-30 23:59
Parašo paskirtis	Registravimas
Parašą sukūrusio asmens vardas, pavardė ir pareigos	Specialistas
Parašo sukūrimo data ir laikas	2023-01-18 13:54
Parašo formatas	Trumpalaikio galiojimo (XAdES-T)
Laiko žymoje nurodytas laikas	2023-01-18 13:55
Informacija apie sertifikavimo paslaugų teikėją	LTG-Issuing-CA-2
Sertifikato galiojimo laikas	2022-12-05 07:37 - 2023-12-05 07:37
Informacija apie būdus, naudotus metaduomenų vientisumui užtikrinti	-
Pagrindinio dokumento priedų skaičius	2
Pagrindinio dokumento pridedamų dokumentų skaičius	0
Pridedamo dokumento sudarytojas (-ai)	-
Pridedamo dokumento pavadinimas (antraštė)	Daiktų apžiūros pažyma.pdf
Pridedamo dokumento registracijos data ir numeris	-
Pridedamo dokumento sudarytojas (-ai)	-
Pridedamo dokumento pavadinimas (antraštė)	SAP likutines vertes 2023-01-31.pdf
Pridedamo dokumento registracijos data ir numeris	-
Programinės įrangos, kuria naudojantis sudarytas elektroninis dokumentas, pavadinimas	Elpako v.20230111.2
Informacija apie elektroninio dokumento ir elektroninio (-ių) parašo (-ų) tikrinimą (tikrinimo data)	Tikrinant dokumentą nenustatyta jokių klaidų (2023-01-19)
Elektroninio dokumento nuorašo atspausdinimo data ir ją atspausdinęs darbuotojas	2023-01-19 nuorašą suformavo
Paieškos nuoroda	-
Papildomi metaduomenys	-

VTIPS SPRENDIMO DERINIMO PAŽYMA IR VNT DUOMENŲ ATASKAITA

Data: 2023-04-06 Nr.

Dėl Akcinė bendrovė "LTG Infra", Akcinė bendrovė priklausančio (-ių) NT objekto (-ų) ir/ar jo (-ų) dalies (-ių) perdavimo savivaldos nuosavybėn Kauno miesto savivaldybės administracija, BĮ nuo 2023-06-30. Žemiau pateikiamas perduodamų NT objektų ir/ar jų dalių sąrašas:

Objekto tipas	Pavadinimas	Unikalus Nr.	Plotas, kv.m.	NT dalis	Paskirtis	Adresas	Pastabos
Vandentiekio linija	1/1 Akcinė bendrovė "LTG Infra" (patikėjimas)	4400-5890-3034	0,00	1/1	Kiti inžiner. statin.	M. K. Čiurlionio g. Kaunas, Kauno m. sav.	
Nuotekų linija	1/1 Akcinė bendrovė "LTG Infra" (patikėjimas)	4400-5890-8459	0,00	1/1	Kiti inžiner. statin.	M. K. Čiurlionio g. Kaunas, Kauno m. sav.	
Nuotekų linija	1/1 Akcinė bendrovė "LTG Infra" (patikėjimas)	4400-5890-8491	0,00	1/1	Kiti inžiner. statin.	M. K. Čiurlionio g. Kaunas, Kauno m. sav.	

Institucijos praneša, kad pastabų neturi ir sutinka, kad nurodytas turtas būtų perduotas:

Institucija
Kauno miesto savivaldybės administracija, BĮ
Lietuvos Respublikos susisiekimo ministerija, BĮ

Institucijos, kurios turi pastabų ir sutinka, kad nurodytas turtas būtų perduotas:

Institucija	Institucijos pastaba	Į pastabą atsīvelgta	Turto valdytojo komentaras
Valstybės įmonė Turto bankas, VĮ	Informuojame, kad dėl nutarimo projekto tikslo, priemonių ir galimų pasekmių pastabų ir pasiūlymų neturime. Atkreipiame dėmesį, kad VTIPS suderinus sprendimą dėl VNT perdavimo, siekiant, kad procesas būtų baigtas sėkmingai, turto valdytojas turi atlikti veiksmus, nurodytus 2016 m. kovo 31 d. Finansų ministro įsakymu Nr. 1K-111 patvirtintų Valstybės turto informacinės paieškos sistemos duomenų pateikimo, naudojimo ir sprendimų derinimo taisyklių 43–45 ir 52 punktuose. Tik atlikus minėtus veiksmus proceso vykdymas bus baigtas.		

VNT DUOMENŲ ATASKAITA

Data: 2023-04-06

Registro numeris 44/2754206
Unikalus numeris 4400-5890-3034
Objekto pavadinimas Vandentiekio tinklai
Pastabos
Objekto paskirtis Kiti inžiner. statin.
Adresas M. K. Čiurlionio g.Kaunas, Kauno m. sav.

Savininkas	Patikėtinis	Naudotojas	Naudojimo pagrindas	Naudotojas galioja iki	Valdomas plotas	Vald. dalys	Naudoj. plotas	Naudoj. dalys
LIETUVOS RESPUBLIKA	Akcinė bendrovė "LTG Infra"	Akcinė bendrovė "LTG Infra"	Patikėjimo teisė		0,00	1/1	0,00	1/1

Registro numeris 44/2754244
Unikalus numeris 4400-5890-8491
Objekto pavadinimas Nuotekų šalinimo tinklai
Pastabos
Objekto paskirtis Kiti inžiner. statin.
Adresas M. K. Čiurlionio g.Kaunas, Kauno m. sav.

Savininkas	Patikėtinis	Naudotojas	Naudojimo pagrindas	Naudotojas galioja iki	Valdomas plotas	Vald. dalys	Naudoj. plotas	Naudoj. dalys
LIETUVOS RESPUBLIKA	Akcinė bendrovė "LTG Infra"	Akcinė bendrovė "LTG Infra"	Patikėjimo teisė		0,00	1/1	0,00	1/1

Registro numeris 44/2754240

Unikalus numeris 4400-5890-8459
Objekto pavadinimas Nuotekų šalinimo tinklai
Pastabos
Objekto paskirtis Kiti inžiner. statin.
Adresas M. K. Čiurlionio g.Kaunas, Kauno m. sav.

Savininkas	Patikėtinis	Naudotojas	Naudojimo pagrindas	Naudotojas galioja iki	Valdomas plotas	Vald. dalys	Naudoj. plotas	Naudoj. dalys
LIETUVOS RESPUBLIKA	Akcinė bendrovė "LTG Infra"	Akcinė bendrovė "LTG Infra"	Patikėjimo teisė		0,00	1/1	0,00	1/1

DETALŪS METADUOMENYS

Dokumento sudarytojas (-ai)	AB "LTG Infra" 305202934, Geležinkelio g. 2, LT-02100 Vilnius
Dokumento pavadinimas (antraštė)	Dėl Lietuvos Respublikos Vyriausybės nutarimo inicijavimo
Dokumento registracijos data ir numeris	2023-04-06 Nr. SD(INFRA)-1325/2023
Dokumento gavimo data ir dokumento gavimo registracijos numeris	2023-04-06 Nr. 1-3316
Dokumento specifikacijos identifikavimo žymuo	ADOC-V1.0
Parašo paskirtis	Pasirašymas
Parašą sukūrusio asmens vardas, pavardė ir pareigos	Rūta Jakubauskienė, Generalinis direktorius, AB "LTG Infra"
Sertifikatas išduotas	RŪTA JAKUBAUSKIENĖ LT
Parašo sukūrimo data ir laikas	2023-04-06 16:13:20 (GMT+03:00)
Parašo formatas	XAdES-T
Laiko žymoje nurodytas laikas	2023-04-06 16:13:45 (GMT+03:00)
Informacija apie sertifikavimo paslaugų teikėją	EID-SK 2016, AS Sertifitseerimiskeskus EE
Sertifikato galiojimo laikas	2019-10-18 21:09:10 – 2024-10-16 23:59:59
Informacija apie būdus, naudotus metaduomenų vientisumui užtikrinti	"Registravimas" paskirties metaduomenų vientisumas užtikrintas naudojant "LTG-Issuing-CA-1" išduotą sertifikatą [redacted] 5786, LG", sertifikatas galioja nuo 2022-12-06 07:52:52 iki 2023-12-06 07:52:52 "Gauto dokumento registravimas" paskirties metaduomenų vientisumas užtikrintas naudojant "RCSC IssuingCA, VI Registru centras - i.k. 124110246 LT" išduotą sertifikatą "Dokumentų valdymo sistema Avily, Lietuvos Respublikos susisiekimo ministerija, i.k. 188620589 LT", sertifikatas galioja nuo 2021-12-20 11:01:47 iki 2024-12-19 11:01:47
Pagrindinio dokumento priedų skaičius	2
Pagrindinio dokumento priedamų dokumentų skaičius	–
Priedamo dokumento sudarytojas (-ai)	–
Priedamo dokumento pavadinimas (antraštė)	–
Priedamo dokumento registracijos data ir numeris	–
Programinės įrangos, kuria naudojantis sudarytas elektroninis dokumentas, pavadinimas	Elpako v.20230406.3
Informacija apie elektroninio dokumento ir elektroninio (-ių) parašo (-ų) tikrinimą (tikrinimo data)	Atitinka specifikacijos keliamus reikalavimus. META-INF/signatures/signatures1.xml#signature_1: Sertifikato (subjektas: [redacted] 5786, galioja nuo: 2022-12-06 07:52:52) kelio tikrinimas nesėkmingas. Sertifikatas patvirtintas nepatikimu sertifikavimo centro sertifikatu (subjektas: LTG-Issuing-CA-1).
Paieškos nuoroda	–
Papildomi metaduomenys	Nuorašą suformavo 2023-04-06 16:44:33 Dokumentų valdymo sistema Avily

NEKILNOJAMOJO TURTO REGISTRO DUOMENŲ BAZĖS IŠRAŠAS

2023-01-11 10:52:52

1. Nekilnojamojo turto registre įregistruotas turtas:

Registro Nr.: 44/2754206
Registro tipas: Statiniai
Sudarymo data: 2022-05-26
Kaunas, M. K. Čiurlionio g.

2. Nekilnojamieji daiktai:

2.1.

Vandentiekio tinklai - Vandentiekio tinklai
Kaunas, M. K. Čiurlionio g.
Unikalus daikto numeris: 4400-5890-3034
Daikto pagrindinė naudojimo paskirtis: Vandentiekio tinklai
Žymėjimas plane: 1-3
Statusas: Suformuotas padalijus daiktą
Daikto istorinė kilmė: Gautas padalijus daiktą, unikalus daikto numeris 4400-2058-9086
Statybos pradžios metai: 1969
Statybos pabaigos metai: 1969
Rekonstravimo pradžios metai: 2018
Rekonstravimo pabaigos metai: 2018
Statinio kategorija: I grupės nesudėtingasis
Baigtumo procentas: 100 %
Ilgis: 45.88 m
Medžiaga: Plastikas
Vandentiekio linijos reikšmė: Įvadinė
Atkūrimo sąnaudų (statybos vertė): 3910 Eur
Fizinio nusidėvėjimo procentas: 16 %
Atkuriamoji vertė: 3290 Eur
Atkūrimo sąnaudų (statybos vertės) ir atkuriamosios vertės
nustatymo data: 2022-06-21
Vidutinė rinkos vertė: 3290 Eur
Vidutinės rinkos vertės nustatymo būdas: Atkuriamoji vertė
Vidutinės rinkos vertės nustatymo data: 2022-06-21
Kadastro duomenų nustatymo data: 2022-06-21

3. Daikto priklausiniai iš kito registro: įrašų nėra

4. Nuosavybė:

4.1.

Nuosavybės teisė
Savininkas: LIETUVOS RESPUBLIKA, a.k. 111105555
Daiktas: vandentiekio tinklai Nr. 4400-5890-3034, aprašyti p. 2.1.
Įregistravimo pagrindas: 2010-09-13 Įsakymas Nr. 3-559
2020-10-05 Deklaracija apie statybos užbaigimą Nr. SD(LGI)-3919
2022-08-09 Pažyma apie naujai suformuotų nekilnojamojo turto kadastro objektų (statinių) galimybę naudoti pagal paskirtį Nr. 70-1-1698
Įrašas galioja: Nuo 2022-09-13

5. Valstybės ir savivaldybių žemės patikėjimo teisė: įrašų nėra

6. Kitos daiktinės teisės:

6.1.

Turto patikėjimo teisė
Patikėtinis: AB "LTG Infra", a.k. 305202934
Daiktas: vandentiekio tinklai Nr. 4400-5890-3034, aprašyti p. 2.1.
Įregistravimo pagrindas: 2019-11-22 Turto patikėjimo sutartis Nr. 1F-109/SUTS(LGI)-1
2019-11-22 Perdavimo - priėmimo aktas Nr. LS(ADM)-13308/6-3938/A-IT(LGI)-2
2020-10-05 Deklaracija apie statybos užbaigimą Nr. SD(LGI)-3919
2022-08-09 Pažyma apie naujai suformuotų nekilnojamojo turto kadastro objektų (statinių) galimybę naudoti pagal paskirtį Nr. 70-1-1698
Įrašas galioja: Nuo 2022-09-13

7. Juridiniai faktai: įrašų nėra

8. Žymos: įrašų nėra

9. Teritorijos, kuriose taikomos SŽNS, įrašytos į NTK kadastro duomenų byloje įrašytų duomenų pagrindu: įrašų nėra

10. Daikto registravimas ir kadastro žymos:

10.1.

Suformuotas padalijimo būdu (daikto registravimas)
Daiktas: vandentiekio tinklai Nr. 4400-5890-3034, aprašyti p. 2.1.
Įregistravimo pagrindas: 2022-06-21 Nekilnojamojo daikto kadastro duomenų byla
2022-08-09 Pažyma apie naujai suformuotų nekilnojamojo turto kadastro objektų (statinių) galimybę naudoti pagal paskirtį Nr. 70-1-1698
Įrašas galioja: Nuo 2022-09-08

10.2.

Kadastrinius matavimus atliko (kadastro žyma)
Daiktas: vandentiekio tinklai Nr. 4400-5890-3034, aprašyti p. 2.1.
Įregistravimo pagrindas: 2017-10-19 Kvalifikacijos pažymėjimas Nr. 2M-M-2579
2022-06-21 Nekilnojamojo daikto kadastro duomenų byla

Jrašas galioja: Nuo 2022-09-08

Elektroninio dokumento nuorašas
Reg. data 2023-01-12 ir Nr. LS(INFRA)-719/2023

11. Duomenys apie įregistruotas teritorijas, kuriose taikomos specialiosios žemės naudojimo sąlygos: įrašų nėra

12. Registro pastabos ir nuorodos: įrašų nėra

13. Kita informacija: įrašų nėra

14. Informacija apie duomenų sandoriui tikslinimą: įrašų nėra

Dokumentą atspausdino

NEKILNOJAMOJO TURTO REGISTRO DUOMENŲ BAZĖS IŠRAŠAS

2023-01-11 10:51:52

1. Nekilnojamojo turto registre įregistruotas turtas:

Registro Nr.: 44/2754240

Registro tipas: Statiniai

Sudarymo data: 2022-05-26

Kaunas, M. K. Čiurlionio g.

2. Nekilnojamieji daiktai:

2.1.

Nuotekų šalinimo tinklai - Nuotekų šalinimo tinklai

Kaunas, M. K. Čiurlionio g.

Unikalus daikto numeris: 4400-5890-8459

Daikto pagrindinė naudojimo paskirtis: Nuotekų šalinimo tinklų

Žymėjimas plane: 1-6

Statusas: Suformuotas padalijus daiktą

Daikto istorinė kilmė: Gautas padalijus daiktą, unikalus daikto numeris 4400-2058-9097

Statybos pradžios metai: 1969

Statybos pabaigos metai: 1969

Statinio kategorija: II grupės nesudėtingasis

Baigtumo procentas: 100 %

Ilgis: 79.72 m

Medžiaga: Keramika

Nuotekų linijos reikšmė: Skirstomoji (kvartinė)

Nuotekų linijos rūšis: Renkamoji

Atkūrimo sąnaudos (statybos vertė): 9410 Eur

Fizinio nusidėvėjimo procentas: 75 %

Atkuriamoji vertė: 2350 Eur

Atkūrimo sąnaudų (statybos vertės) ir atkuriamosios vertės

nustatymo data: 2022-06-21

Vidutinė rinkos vertė: 2350 Eur

Vidutinės rinkos vertės nustatymo būdas: Atkuriamoji vertė

Vidutinės rinkos vertės nustatymo data: 2022-06-21

Kadastro duomenų nustatymo data: 2022-06-21

3. Daikto priklausiniai iš kito registro: įrašų nėra

4. Nuosavybė:

4.1.

Nuosavybės teisė

Savininkas: LIETUVOS RESPUBLIKA, a.k. 111105555

Daiktas: nuotekų šalinimo tinklai Nr. 4400-5890-8459, aprašyti p. 2.1.

Įregistravimo pagrindas: 2010-09-13 Įsakymas Nr. 3-559

2022-08-12 Pažyma apie naujai suformuotų nekilnojamojo turto kadastro objektų

(statinių) galimybę naudoti pagal paskirtį Nr. 70-22-115

Įrašas galioja: Nuo 2022-09-08

5. Valstybės ir savivaldybių žemės patikėjimo teisė: įrašų nėra

6. Kitos daiktinės teisės:

6.1.

Turto patikėjimo teisė

Patikėtinis: AB "LTG Infra", a.k. 305202934

Daiktas: nuotekų šalinimo tinklai Nr. 4400-5890-8459, aprašyti p. 2.1.

Įregistravimo pagrindas: 2019-11-22 Turto patikėjimo sutartis Nr. 1F-109/SUTS(LGI)-1

2019-11-22 Perdavimo - priėmimo aktas Nr. LS(ADM)-13308/6-3938/A-IT(LGI)-2

2022-08-12 Pažyma apie naujai suformuotų nekilnojamojo turto kadastro objektų

(statinių) galimybę naudoti pagal paskirtį Nr. 70-22-115

Įrašas galioja: Nuo 2022-09-08

7. Juridiniai faktai: įrašų nėra

8. Žymos: įrašų nėra

9. Teritorijos, kuriose taikomos SŽNS, įrašytos į NTK kadastro duomenų byloje įrašytų duomenų pagrindu: įrašų nėra

10. Daikto registravimas ir kadastro žymos:

10.1.

Suformuotas padalijimo būdu (daikto registravimas)

Daiktas: nuotekų šalinimo tinklai Nr. 4400-5890-8459, aprašyti p. 2.1.

Įregistravimo pagrindas: 2022-06-21 Nekilnojamojo daikto kadastro duomenų byla

2022-08-12 Pažyma apie naujai suformuotų nekilnojamojo turto kadastro objektų

(statinių) galimybę naudoti pagal paskirtį Nr. 70-22-115

Įrašas galioja: Nuo 2022-09-08

10.2.

Kadastrinius matavimus atliko (kadastro žyma)

Daiktas: nuotekų šalinimo tinklai Nr. 4400-5890-8459, aprašyti p. 2.1.

Įregistravimo pagrindas: 2017-10-19 Kvalifikacijos pažymėjimas Nr. 2M-M-2579

2022-06-21 Nekilnojamojo daikto kadastro duomenų byla

Įrašas galioja: Nuo 2022-09-08

11. Duomenys apie įregistruotas teritorijas, kuriose taikomos specialiosios žemės naudojimo sąlygos: įrašų nėra

Elektroninio dokumento nuorašas
Reg. data 2023-01-12 ir Nr. LS(INFRA)-719/2023

12. Registro pastabos ir nuorodos: įrašų nėra

13. Kita informacija: įrašų nėra

14. Informacija apie duomenų sandoriui tikslinimą: įrašų nėra

Dokumentą atspausdino

NEKILNOJAMOJO TURTO REGISTRO DUOMENŲ BAZĖS IŠRAŠAS

2023-01-11 10:52:27

1. Nekilnojamojo turto registre įregistruotas turtas:

 Registro Nr.: **44/2754244**
 Registro tipas: **Statiniai**
 Sudarymo data: **2022-05-26**
Kaunas, M. K. Čiurlionio g.
2. Nekilnojamieji daiktai:

2.1.

Nuotekų šalinimo tinklai - Nuotekų šalinimo tinklai
Kaunas, M. K. Čiurlionio g.
 Unikalus daikto numeris: **4400-5890-8491**
 Daikto pagrindinė naudojimo paskirtis: **Nuotekų šalinimo tinklų**
 Žymėjimas plane: **1-4**
 Statusas: **Suformuotas padalijus daiktą**
 Daikto istorinė kilmė: **Gautas padalijus daiktą, unikalus daikto numeris 4400-2059-1693**
 Statybos pradžios metai: **1969**
 Statybos pabaigos metai: **1969**
 Statinio kategorija: **II grupės nesudėtingasis**
 Baigtumo procentas: **100 %**
 Ilgis: **33,69 m**
 Medžiaga: **Keramika**
 Nuotekų linijos reikšmė: **Skirstomoji (kvartinė)**
 Nuotekų linijos rūšis: **Renkamoji**
 Atkūrimo sąnaudų (statybos vertė): **3980 Eur**
 Fizinio nusidėvėjimo procentas: **75 %**
 Atkuriamoji vertė: **994 Eur**
 Atkūrimo sąnaudų (statybos vertės) ir atkuriamosios vertės
 nustatymo data: **2022-06-21**
 Vidutinė rinkos vertė: **994 Eur**
 Vidutinės rinkos vertės nustatymo būdas: **Atkuriamoji vertė**
 Vidutinės rinkos vertės nustatymo data: **2022-06-21**
 Kadastro duomenų nustatymo data: **2022-06-21**

3. Daikto priklausiniai iš kito registro: įrašų nėra
4. Nuosavybė:

4.1.

Nuosavybės teisė
 Savininkas: **LIETUVOS RESPUBLIKA, a.k. 111105555**
 Daiktas: **nuotekų šalinimo tinklai Nr. 4400-5890-8491, aprašyti p. 2.1.**
 Įregistravimo pagrindas: **2010-09-13 Įsakymas Nr. 3-559**
2022-08-12 Pažyma apie naujai suformuotų nekilnojamojo turto kadastro objektų
(statinių) galimybę naudoti pagal paskirtį Nr. 70-22-114
 Įrašas galioja: **Nuo 2022-09-08**

5. Valstybės ir savivaldybių žemės patikėjimo teisė: įrašų nėra
6. Kitos daiktinės teisės:

6.1.

Turto patikėjimo teisė
 Patikėtinis: **AB "LTG Infra", a.k. 305202934**
 Daiktas: **nuotekų šalinimo tinklai Nr. 4400-5890-8491, aprašyti p. 2.1.**
 Įregistravimo pagrindas: **2019-11-22 Turto patikėjimo sutartis Nr. 1F-109/SUTS(LGI)-1**
2019-11-22 Perdavimo - priėmimo aktas Nr. LS(ADM)-13308/6-3938/A-IT(LGI)-2
2022-08-12 Pažyma apie naujai suformuotų nekilnojamojo turto kadastro objektų
(statinių) galimybę naudoti pagal paskirtį Nr. 70-22-114
 Įrašas galioja: **Nuo 2022-09-08**

7. Juridiniai faktai: įrašų nėra
8. Žymos: įrašų nėra
9. Teritorijos, kuriose taikomos SŽNS, įrašytos į NTK kadastro duomenų byloje įrašytų duomenų pagrindu: įrašų nėra
10. Daikto registravimas ir kadastro žymos:

10.1.

Kadastrinius matavimus atliko (kadastro žyma)
 Daiktas: **nuotekų šalinimo tinklai Nr. 4400-5890-8491, aprašyti p. 2.1.**
 Įregistravimo pagrindas: **2017-10-19 Kvalifikacijos pažymėjimas Nr. 2M-M-2579**
2022-06-21 Nekilnojamojo daikto kadastro duomenų byla
 Įrašas galioja: **Nuo 2022-09-08**

10.2.

Suformuotas padalijimo būdu (daikto registravimas)
 Daiktas: **nuotekų šalinimo tinklai Nr. 4400-5890-8491, aprašyti p. 2.1.**
 Įregistravimo pagrindas: **2022-06-21 Nekilnojamojo daikto kadastro duomenų byla**
2022-08-12 Pažyma apie naujai suformuotų nekilnojamojo turto kadastro objektų
(statinių) galimybę naudoti pagal paskirtį Nr. 70-22-114
 Įrašas galioja: **Nuo 2022-09-08**

11. Duomenys apie įregistruotas teritorijas, kuriose taikomos specialiosios žemės naudojimo sąlygos: įrašų nėra

Elektroninio dokumento nuorašas
Reg. data 2023-01-12 ir Nr. LS(INFRA)-719/2023

12. Registro pastabos ir nuorodos: įrašų nėra

13. Kita informacija: įrašų nėra

14. Informacija apie duomenų sandoriui tikslinimą: įrašų nėra

Dokumentą atspausdino

**KAUNO MIESTO SAVIVALDYBĖS ADMINISTRACIJA**

Biudžetinė įstaiga, Laisvės al. 96, LT-44251 Kaunas, tel. (8 37) 42 26 31, faks. (8 37) 42 54 52,
el. p. administracijos.direktorius@kaunas.lt, http://www.kaunas.lt
Duomenys kaupiami ir saugomi Juridinių asmenų registre, kodas 188764867

AB "LTG infra"

El. p. info@ltginfra.lt

[redacted]@ltginfra.lt

..... Nr.
Į 2023-01-23 el. laišką**DĖL VANDENTIEKIO IR NUOTEKŲ ŠALINIMO TINKLŲ M. K. ČIURLIONIO G.,
KAUNE, PERDAVIMO SAVIVALDYBĖS NUOSAVYBĖN**

Kauno miesto savivaldybės taryba 2022 m. gruodžio 20 d. sprendimu Nr. T-630 (nuorašas pridedamas) sutiko perimti Kauno miesto savivaldybės nuosavybėn savarankiškajai savivaldybės funkcijai – geriamojo vandens tiekimo ir nuotekų tvarkymo organizavimas – vykdyti šį valstybei nuosavybės teise priklausantį nekilnojamąjį turtą M. K. Čiurlionio g., Kaune:

1.1. nuotekų šalinimo tinklus (unikalusis Nr. 4400-5890-8459, žymėjimas plane 1-6, ilgis – 79,72 m, daikto pagrindinė naudojimo paskirtis – nuotekų šalinimo tinklų);

1.2. vandentiekio tinklus (unikalusis Nr. 4400-5890-3034, žymėjimas plane 1-3, ilgis – 45,88 m, daikto pagrindinė naudojimo paskirtis – vandentiekio tinklų);

1.3. nuotekų šalinimo tinklus (unikalusis Nr. 4400-5890-8491, žymėjimas plane 1-4, ilgis – 33,69 m, daikto pagrindinė naudojimo paskirtis – nuotekų šalinimo tinklų).

Lietuvos respublikos vietos savivaldos įstatymo 6 straipsnio 30 punktą numato, kad geriamojo vandens tiekimas ir nuotekų tvarkymas yra savarankiškoji savivaldybių funkcija.

Lietuvos Respublikos geriamojo vandens tiekimo ir nuotekų tvarkymo įstatymo (toliau – Įstatymas) 10 straipsnio 1 dalies 5 punktą numato, kad Savivaldybės tarybos iki 2027 m. gruodžio 31 d. vykdo viešajam geriamojo vandens tiekimui ir nuotekų tvarkymui skirtos geriamojo vandens tiekimo ir nuotekų tvarkymo infrastruktūros savininko teises ir pareigas, o 12 straipsnis nurodo, jog Savivaldybių institucijos, vykdydamos teisės aktuose nustatytus reikalavimus, planuoja geriamojo vandens tiekimą ir nuotekų tvarkymą, geriamojo vandens tiekimo ir nuotekų tvarkymo infrastruktūros plėtrą savo teritorijose ir viešojo geriamojo vandens tiekimo regionuose rengdamos geriamojo vandens tiekimo ir nuotekų tvarkymo infrastruktūros plėtros planus ir juose nustatydamos viešojo geriamojo vandens tiekimo teritorijas. Minėto Įstatymo 16 straipsnio 4 punktą nurodo, kad geriamojo vandens tiekimo ir (arba) nuotekų tvarkymo infrastruktūra, skirta viešajam geriamojo vandens tiekimui ir nuotekų tvarkymui, nuosavybės teise turi priklausyti viešajam vandens tiekėjui.

Kauno miesto savivaldybės taryba 2015 m. rugsėjo 8 d. sprendimu Nr. T-491 paskyrė UAB „Kauno vandenys“ viešojo geriamojo vandens tiekėja ir nuotekų tvarkytoja ir pavedė viešojo geriamojo vandens tiekimo teritorijoje vykdyti viešąjį geriamojo vandens tiekimą ir nuotekų tvarkymą.

Įstatymo 16 straipsnio 6 dalies 1 punktą numato, kai geriamojo vandens tiekimo ir nuotekų tvarkymo, paviršinių nuotekų tvarkymo infrastruktūra nuosavybės teise priklauso ne viešajam vandens tiekėjui arba regioniniam viešajam vandens tiekėjui ir atitinka įstatyme nurodytus tinkamumo ir reikalingumo kriterijus, turi būti iki 2027 m. gruodžio 31 d. perimta arba išperkama viešojo vandens tiekėjo, regioninio viešojo vandens tiekėjo ar paviršinių nuotekų tvarkytojo vadovaujantis Geriamojo vandens tiekimo ir nuotekų tvarkymo infrastruktūros objektų perėmimo ir išpirkimo tvarkos apraše nustatyta tvarka.

AB „LTG Infra“ neatitinka viešajam vandens tiekėjui nustatytų reikalavimų ir neturi tam reikalingos licencijos, nes vykdo veiklą, nesusijusią su vandens tiekimu ir nuotekų tvarkymu, todėl tikslinga minėtą turtą perduoti Savivaldybės nuosavybėn.

Atsižvelgiant į priimtą Kauno miesto savivaldybės tarybos 2022 m. gruodžio 20 d. sprendimą Nr. T-630, prašome parengti reikalingus teisės aktus nekilnojamojo turto M. K. Čiurlionio g., Kaune, perdavimui Kauno miesto savivaldybės nuosavybėn.

PRIDEDAMA: 2 lapai.

Administracijos direktoriaus pavaduotojas

Paulius Keras



KAUNO MIESTO SAVIVALDYBĖS TARYBA

SPRENDIMAS

DĖL VANDENTIEKIO IR NUOTEKŲ ŠALINIMO TINKLŲ M. K. ČIURLIONIO G., KAUNE, PERĖMIMO KAUNO MIESTO SAVIVALDYBĖS NUOSAVYBĖN

2022 m. gruodžio 20 d. Nr. T-630

Kaunas

Vadovaudamasi Lietuvos Respublikos vietos savivaldos įstatymo 6 straipsnio 30 punktu, Lietuvos Respublikos valstybės ir savivaldybių turto valdymo, naudojimo ir disponavimo juo įstatymo 6 straipsnio 2 punktu ir 20 straipsnio 1 dalies 5 punktu, remdamasi Lietuvos Respublikos geriamojo vandens tiekimo ir nuotekų tvarkymo įstatymo 10 straipsnio 1 dalies 5 punktu, atsižvelgdama į AB „LTG Infra“ 2022 m. lapkričio 14 d. raštą Nr. SD(INFRA)-4196/2022 ir uždarosios akcinės bendrovės „Kauno vandenys“ 2022 m. balandžio 27 d. raštą Nr. (32-7.19 Mr) 08-1363-2022, Kauno miesto savivaldybės taryba n u s p r e n d ž i a:

1. Sutikti perimti Kauno miesto savivaldybės nuosavybėn savarankiškai savivaldybės funkcijai – geriamojo vandens tiekimo ir nuotekų tvarkymo organizavimas – vykdyti šį valstybei nuosavybės teise priklausantį nekilnojamąjį turtą M. K. Čiurlionio g., Kaune:

1.1. nuotekų šalinimo tinklus (unikalusis Nr. 4400-5890-8459, žymėjimas plane 1-6, ilgis – 79,72 m);

1.2. vandentiekio tinklus (unikalusis Nr. 4400-5890-3034, žymėjimas plane 1-3, ilgis – 45,88 m);

1.3. nuotekų šalinimo tinklus (unikalusis Nr. 4400-5890-8491, žymėjimas plane 1-4, ilgis – 33,69 m).

2. Įgalioti Kauno miesto savivaldybės administracijos direktorių, įsigaliojus Lietuvos Respublikos Vyriausybės nutarimui dėl 1 punkte nurodyto nekilnojamojo turto perdavimo Kauno miesto savivaldybės nuosavybėn, pasirašyti šio turto perdavimo ir priėmimo aktą.

3. Šis sprendimas per vieną mėnesį nuo jo paskelbimo ar įteikimo dienos gali būti skundžiamas Kauno apylinkės teismo Kauno rūmams (Laisvės al. 103, Kaunas) Lietuvos Respublikos civilinio proceso kodekso nustatyta tvarka arba Regionų apygardos administracinio

teismo Kauno rūmams (A. Mickevičiaus g. 8A, Kaunas) Lietuvos Respublikos administracinių bylų teisenos įstatymo nustatyta tvarka.

Savivaldybės meras



Visvaldas Matijošaitis

DETALŪS METADUOMENYS

Dokumento sudarytojas (-ai)	Kauno miesto savivaldybės administracija
Dokumento pavadinimas (antraštė)	DĖL VANDENTIEKIO IR NUOTEKŲ ŠALINIMO TINKLŲ M. K. ČIURLIONIO G., KAUNE, PERDAVIMO SAVIVALDYBĖS NUOSAVYBĖN
Dokumento registracijos data ir numeris	2023-01-30 Nr. (33.200 Mr) R-320
Dokumento gavimo data ir dokumento gavimo registracijos numeris	2023-01-31 Nr. GD(INFRA)-731/2023
Dokumento specifikacijos identifikavimo žymuo	ADOC-V1.0
Parašo paskirtis	Pasirašymas
Parašą sukūrusio asmens vardas, pavardė ir pareigos	Paulius Keras Administracijos direktoriaus pavaduotojas
Parašo sukūrimo data ir laikas	2023-01-30 13:33
Parašo formatas	Trumpalaikio galiojimo (XAdES-T)
Laiko žymoje nurodytas laikas	2023-01-30 13:33
Informacija apie sertifikavimo paslaugų teikėją	EID-SK 2016
Sertifikato galiojimo laikas	2019-05-25 14:56 - 2024-05-23 23:59
Parašo paskirtis	Registravimas
Parašą sukūrusio asmens vardas, pavardė ir pareigos	██████████ vyriausioji specialistė
Parašo sukūrimo data ir laikas	2023-01-30 15:20
Parašo formatas	Trumpalaikio galiojimo (XAdES-T)
Laiko žymoje nurodytas laikas	2023-01-30 15:21
Informacija apie sertifikavimo paslaugų teikėją	EID-SK 2016
Sertifikato galiojimo laikas	2020-03-20 12:23 - 2025-03-19 23:59
Parašo paskirtis	Gauto dokumento registravimas
Parašą sukūrusio asmens vardas, pavardė ir pareigos	██████████ Specialistas
Parašo sukūrimo data ir laikas	2023-01-31 07:55
Parašo formatas	Einamojo galiojimo (XAdES-EPES)
Laiko žymoje nurodytas laikas	
Informacija apie sertifikavimo paslaugų teikėją	LTG-Issuing-CA-2
Sertifikato galiojimo laikas	2022-12-05 07:37 - 2023-12-05 07:37
Informacija apie būdus, naudotus metaduomenų vientisumui užtikrinti	-
Pagrindinio dokumento priedų skaičius	1
Pagrindinio dokumento pridedamų dokumentų skaičius	0
Pridedamo dokumento sudarytojas (-ai)	-
Pridedamo dokumento pavadinimas (antraštė)	Scan.pdf
Pridedamo dokumento registracijos data ir numeris	-
Programinės įrangos, kuria naudojantis sudarytas elektroninis dokumentas, pavadinimas	Elpako v.20230127.3
Informacija apie elektroninio dokumento ir elektroninio (-ių) parašo (-ų) tikrinimą (tikrinimo data)	Tikrinant dokumentą nenustatyta jokių klaidų (2023-01-31)
Elektroninio dokumento nuorašo atspausdinimo data ir ją atspausdinęs darbuotojas	2023-01-31 nuorašą suformavo ██████████
Paieškos nuoroda	-
Papildomi metaduomenys	-