



Lietuvos Respublikos susisiekimo ministerijai
el. p. sumin@sumin.lt

2023- Nr.

DĖL LIETUVOS RESPUBLIKOS VYRIAUSYBĖS NUTARIMO INICIJAVIMO

Vadovaudamiesi Lietuvos Respublikos geležinkelių transporto kodekso 23 straipsnio 1 ir 5 dalimis ir Lietuvos Respublikos valstybės ir savivaldybių turto valdymo, naudojimo ir disponavimo juo įstatymo 26 straipsnio 1 dalies 8 punktu, teikiame Jums viešosios geležinkelių infrastruktūros valdytojo sprendimą dėl viešosios geležinkelių infrastruktūros objektų pripažinimo nereikalingais valstybės funkcijoms įgyvendinti (turtą sutiko perimti Radviliškio rajono savivaldybės tarybos sprendimu) ir prašome inicijuoti Lietuvos Respublikos Vyriausybės nutarimo priėmimą dėl valstybei nuosavybės teise priklausančio AB „LTG Infra“ patikėjimo teise valdomo turto perdavimo Radviliškio rajono savivaldybei.

PRIDEDAMA:

1. AB „LTG Infra“ 2022 m. gruodžio 12 d. įsakymas Nr. ĮS(INFRA)-173/2022, 47 lapai.
2. VTIPS sprendimo derinimo pažyma ir VNT duomenų ataskaita, 3 lapai.
3. Radviliškio rajono savivaldybės administracijos 2023-01-23 prašymas Nr. S-204(8.32), 2 lapai.

Strategijos ir valdymo vadovė

Rūta Jakubauskienė

tel. Nr. +370 610 61947, el. paštas



GENERALINIS DIREKTORIUS

ĮSAKYMAS
DĖL TURTO PRIPAŽINIMO NEREIKALINGU2022 m. d. Nr.
Vilnius

Vadovaudamasi Lietuvos Respublikos geležinkelių transporto kodekso 23 straipsnio 1 ir 5 dalimis, Lietuvos Respublikos valstybės ir savivaldybių turto valdymo, naudojimo ir disponavimo juo įstatymo 20 straipsnio 1 dalies 5 punktu ir 26 straipsnio 1 dalies 8 punktu, Pripažinto nereikalingu arba netinkamu (negalimu) naudoti valstybės ir savivaldybių turto nurašymo, išardymo ir likvidavimo tvarkos aprašo, patvirtinto Lietuvos Respublikos Vyriausybės 2001 m. spalio 19 d. nutarimu Nr. 1250 „Dėl Pripažinto nereikalingu arba netinkamu (negalimu) naudoti valstybės ir savivaldybių turto nurašymo, išardymo ir likvidavimo tvarkos aprašo patvirtinimo“ 4 ir 7 punktais ir atsižvelgdama į komisijos, sudarytos AB „LTG Infra“ generalinio direktoriaus 2022 m. rugpjūčio 5 d. įsakymu Nr. ĮS(INFRA)-112/2022 „Dėl turto nurašymo ir įvedimo į eksploataciją komisijų sudarymo“, valstybės turto pripažinimo nereikalingu arba netinkamu (negalimu) naudoti 2022 m. gruodžio 6 d. nekilnojamojo turto ar kitų nekilnojamųjų daiktų apžiūros pažymoje Nr. LS(INFRA)-29396/2022 pateiktus pasiūlymus:

1. P r i p a ž į s t u Lietuvos Respublikai nuosavybės teise priklausantį ir AB „LTG Infra“ patikėjimo teise valdomą turtą, t. y. vandentiekio tinklus, esančius Radviliškio r. sav., Radviliškio r. sav. teritorijoje (žymėjimas plane – V, ilgis - 3353,14 m., Nekilnojamojo turto registro Nr. 44/2093692, unik. Nr. 4400-5838-5208), nereikalingu valstybės funkcijoms įgyvendinti.

2. Į p a r e i g o j u AB „LTG Infra“ Strategijos ir valdymo Strategijos ir plėtros Turto valdymo vadovą parengti siūlymą Lietuvos Respublikos susisiekimo ministerijai dėl 1 punkte nurodyto nereikalingo valstybės funkcijoms įgyvendinti pripažinto turto perdavimo Radviliškio rajono savivaldybės nuosavybės savivaldybės savarankiškosioms funkcijoms įgyvendinti.

3. P a v e d u šio įsakymo vykdymo kontrolę Strategijos ir valdymo vadovui.

Generalinis direktorius

Karolis Sankovski

Parengė

tel. Nr. +370 610 61947, el. paštas

Strategijos ir plėtros Turto valdymas

Įteikti: GIS, KVT

Pripažinto nereikalingu arba netinkamu
(negalimu) naudoti valstybės ir savivaldybių
turto nurašymo, išardymo ir likvidavimo
tvarkos aprašo

1 priedas

AB „LTG INFRA“
(turto valdytojo pavadinimas)

**NEREIKALINGŲ ARBA NETINKAMŲ (NEGALIMŲ) NAUDOTI NEKILNOJAMOJO TURTO AR
KITŲ NEKILNOJAMŲJŲ DAIKTŲ APŽIŪROS PAŽYMA**

2022 m. gruodžio d. Nr. LS(INFRA)-
Šiauliai
(sudarymo vieta)

Komisija sudaryta, vadovaujantis 2022 m. rugpjūčio 5 d. AB „LTG Infra“ generalinio direktoriaus įsakymu Nr. ĮS-(INFRA)-112/2022 „Dėl turto nurašymo ir įvedimo į eksploataciją komisijų sudarymo“, iš:

komisijos pirmininko Aleksandr Burnov – Strategijos ir valdymo Strategijos ir plėtros Turto valdymo vyriausiojo specialisto;

narių:

Mariaus Kulikausko – Techninės priežiūros Šiaulių regiono veiklos užtikrinimo vadovo;

Vitalijos Zbrujevos - Strategijos ir valdymo Strategijos ir plėtros Turto valdymo vyriausiosios analitikės;

Jolitos Dudulienės – Strategijos ir valdymo Strategijos ir plėtros Turto valdymo vyriausiosios specialistės,

apžiūrėjo:

1. Turto pavadinimas:

Vandentiekio tinklai – **Vandentiekio tinklai.**

2. Identifikavimo duomenys:

Vandentiekio tinklai – **Vandentiekio tinklai** – žymėjimas plane (V), adresas – Radviliškio r. sav., Radviliškio r. sav. teritorija, ilgis – 3353,14 m, unikalus Nr. 4400-5838-5208, registro Nr. 44/2093692. Statybos pradžios metai – 1952, statybos pabaigos metai – 1988, rekonstravimo pradžios metai – 2009, rekonstravimo pabaigos metai – 2016.

3. Kadastrinių matavimų bylos numeris: be Nr. (registro Nr. 44/2093692).

4. Teisinės registracijos numeris, data, registro įstaigos pavadinimas: Nekilnojamojo turto registro duomenų bazės išrašo registro Nr. 44/2093692, Valstybės įmonė Registrų centras.

5. Žemės sklypas: kadastro Nr. 7157/26:17 Radviliškio m. k. v., registro Nr. 44/2385204, unikalus Nr. 4400-5195-6630, sklypo plotas – 67,0403 ha. Žemės sklypas įregistruotas Lietuvos Respublikos nuosavybės teise, valdomas AB „LTG Infra“ patikėjimo teise.

6. Kiti duomenys apie turtą:

Turtas nuosavybės teise priklauso Lietuvos Respublikai, patikėjimo teise valdomas AB „LTG Infra“. Turto patikėjimo teisės įregistravimo pagrindas - 2019-11-22 Turto patikėjimo sutartis Nr. 1F-109/SUTS(LGI)-1 ir 2019-11-22 Perdavimo - priėmimo aktas Nr.LS(ADM)-13308/6-3938/A-IT(LGI)-2.

7. Turto būklė:

Vandentiekio tinklai įrengti 1952 metais. Minėtus tinklus patikėjimo teise valdo ir eksploatuoja AB „LTG Infra“, tačiau šių nekilnojamųjų turto objektų eksploatacija nėra tiesiogiai susijusi su bendrovės vykdoma pagrindine veikla.

Siekiant išspręsti turto perdavimo klausimą, AB „LTG Infra“ 2021-07-07 raštu Nr. SD(LGI)-3161 kreipėsi į Radviliškio rajono savivaldybę, siūlydama Lietuvos Respublikos teisės aktų nustatyta tvarka perimti vandentiekio tinklus. Radviliškio rajono savivaldybės taryba 2022 m. lapkričio 24 d. sprendimu Nr. T-842 sutiko perimti AB „LTG Infra“ patikėjimo teise valdomus tinklus savivaldybės savarankiškajai funkcijai – šilumos ir geriamojo vandens tiekimo ir nuotekų organizavimui –įgyvendinti. Perdavus tinklus savivaldybei, sumažės AB „LTG Infra“ išlaidos nebūdingos vandens tiekimo infrastruktūros objektų priežiūros veiklos vykdymui.

Komisijos pasiūlymai:

Vadovaujantis Lietuvos Respublikos Geležinkelių transporto kodekso 23 straipsnio 5 punktu, Lietuvos Respublikos valstybės ir savivaldybių turto valdymo, naudojimo ir disponavimo juo įstatymo 26 straipsnio 1 dalies 8 punktu ir atsižvelgiant į tai, kad vandentiekio tinklų (unikalus Nr. 4400-5838-5208) eksploatacija nėra tiesiogiai susijusi su AB „LTG Infra“ vykdoma pagrindine veikla,

siūloma:

1. pripažinti AB „LTG Infra“ patikėjimo teise valdomus vandentiekio tinklus (unikalus Nr. 4400-5838-5208), esančius adresu – Radviliškio r. sav., Radviliškio r. sav. teritorija, nereikalingais valstybės funkcijoms įgyvendinti;

2. inicijuoti Lietuvos Respublikos teisės aktų nustatyta tvarka viešosios geležinkelių infrastruktūros turto perdavimo Radviliškio rajono savivaldybei procedūras, vadovaujantis Lietuvos Respublikos valstybės ir savivaldybės turto valdymo, naudojimo ir disponavimo juo įstatymo 6 straipsnio 2 punktu: „Savivaldybė turtą įgyja savivaldybės tarybos sutikimu perimdama valstybės turtą savivaldybių savarankiškosioms ir priskirtosioms (ribotai savarankiškomis) funkcijoms įgyvendinti, kai šis turtas perduodamas savivaldybių nuosavybėn pagal Vyriausybės nutarimus“.

PRIDEDAMA:

1. Nekilnojamojo turto registro duomenų bazės išrašo (registro Nr. 44/2093692) kopija, 1 vnt., 2 lapai;

2. Kadastrinių matavimų bylos kopija, 1 vnt., 33 lapai;

3. 2022-11-28 Radviliškio rajono savivaldybės administracijos raštas Nr. S-3350 (8.32) „Dėl vandentiekio tinklų perėmimo“, 4 lapai.

Komisijos pirmininkas

Aleksandr Burnov

Komisijos nariai:

Marius Kulikauskas

Vitalija Zbrujeva

Jolita Dudulienė

NEKILNOJAMOJO TURTO REGISTRO DUOMENŲ BAZĖS IŠRAŠAS
2022-11-29 13:10:51

1. Nekilnojamojo turto registre įregistruotas turtas:

Registro Nr.: **44/2093692**
Registro tipas: **Statiniai**
Sudarymo data: **2016-11-17**
Teritorija: **Radviliškio r. sav., Radviliškio r. sav. teritorija**

2. Nekilnojamieji daiktai:

2.1.

Vandentiekio tinklai - Vandentiekio tinklai
Unikalus daikto numeris: **4400-5838-5208**
Daikto pagrindinė naudojimo paskirtis: **Vandentiekio tinklų**
Žymėjimas plane: **V**
Statusas: **Suformuotas padalijus daiktą**
Daikto istorinė kilmė: **Gautas padalijus daiktą, unikalus daikto numeris 4400-4414-7935**
Statybos pradžios metai: **1952**
Statybos pabaigos metai: **1988**
Rekonstravimo pradžios metai: **2009**
Rekonstravimo pabaigos metai: **2016**
Statinio kategorija: **Neypatingasis**
Baigtumo procentas: **100 %**
Ilgis: **3353.14 m**
Medžiaga: **Polietilenas**
Vandentiekio linijos reikšmė: **Skirstomoji (kvartinė)**
Atkūrimo sąnaudos (statybos vertė): **652000 Eur**
Atkuriamoji vertė: **497000 Eur**
Atkūrimo sąnaudų (statybos vertės) ir atkuriamosios vertės
nustatymo data: **2022-03-03**
Vidutinė rinkos vertė: **497000 Eur**
Vidutinės rinkos vertės nustatymo būdas: **Atkuriamoji vertė**
Vidutinės rinkos vertės nustatymo data: **2022-03-03**
Kadastro duomenų nustatymo data: **2022-03-03**

3. Daikto priklausiniai iš kito registro: įrašų nėra

4. Nuosavybė:

4.1.

Nuosavybės teisė
Savininkas: **LIETUVOS RESPUBLIKA, a.k. 111105555**
Daiktas: **vandentiekio tinklai Nr. 4400-5838-5208, aprašyti p. 2.1.**
Įregistravimo pagrindas: **2007-11-19 Įsakymas Nr. 3-371**
2010-11-02 Steigėjo įsakymas Nr. 3-648
2018-12-11 Statybos užbaigimo aktas Nr. ACCA-60-181211-00196
2022-10-11 Pažyma apie naujai suformuotų nekilnojamojo turto kadastro objektų
(statinių) galimybę naudoti pagal paskirtį Nr. S-2869 (8.12)
Įrašas galioja: **Nuo 2022-10-14**

5. Valstybės ir savivaldybių žemės patikėjimo teisė: įrašų nėra

6. Kitos daiktinės teisės:

6.1.

Turto patikėjimo teisė
Patikėtinis: **AB "LTG Infra", a.k. 305202934**
Daiktas: **vandentiekio tinklai Nr. 4400-5838-5208, aprašyti p. 2.1.**
Įregistravimo pagrindas: **2019-11-22 Turto patikėjimo sutartis Nr. 1F-109/SUTS(LGI)-1**
2019-11-22 Perdavimo - priėmimo aktas Nr. LS(ADM)-13308/6-3938/A-IT(LGI)-2
2022-10-11 Pažyma apie naujai suformuotų nekilnojamojo turto kadastro objektų
(statinių) galimybę naudoti pagal paskirtį Nr. S-2869 (8.12)
Įrašas galioja: **Nuo 2022-10-14**

7. Juridiniai faktai: įrašų nėra

8. Žymos: įrašų nėra

9. Teritorijos, kuriose taikomos specialiosios žemės naudojimo sąlygos: įrašų nėra

10. Daikto registravimas ir kadastro žymos:

10.1.

Suformuotas padalijimo būdu (daikto registravimas)
Daiktas: **vandentiekio tinklai Nr. 4400-5838-5208, aprašyti p. 2.1.**
Įregistravimo pagrindas: **2022-03-03 Nekilnojamojo daikto kadastro duomenų byla**
2022-08-19 Asmens prašymas Nr. SD(INFRA)-3089/2022
Įrašas galioja: **Nuo 2022-10-13**

10.2.

Kadastrinius matavimus atliko (kadastro žyma)
[redacted] vandentiekio tinklai Nr. 4400-5838-5208, aprašyti p. 2.1.
Įregistravimo pagrindas: **2017-10-19 Kvalifikacijos pažymėjimas Nr. 2M-M-2579**
2022-03-03 Nekilnojamojo daikto kadastro duomenų byla
Įrašas galioja: **Nuo 2022-10-13**

11. Registro pastabos ir nuorodos: įrašų nėra

12. Kita informacija: įrašų nėra

13. Informacija apie duomenų sandoriui tikslinimą: įrašų nėra

UAB "Inreal GEO"

NEKILNOJAMOJO DAIKTO KADASTRINIŲ MATAVIMŲ BYLA

Tomas: 1

Nekilnojamojo turto objektas: **Inžinerinis statinys**

Registro Nr.: **44/2093692 (Statiniai)**

Adresas: **Radviliškio r. sav. Radviliškio r. sav. teritorija /**

Lapų skaičius: **33**

Pastabos: **Vandentiekio tinklai (4400-5838-5208)**



SUDERINTA

Valstybės įmonė Registrų centras

Elektroniniu parašu pasirašė: [Redacted]

Pareigos: Vyresnioji kadastro specialistė

Laiko žyma: 2022-03-22 16:35:07


Tomo Nr. 1
Registro 44/2093692

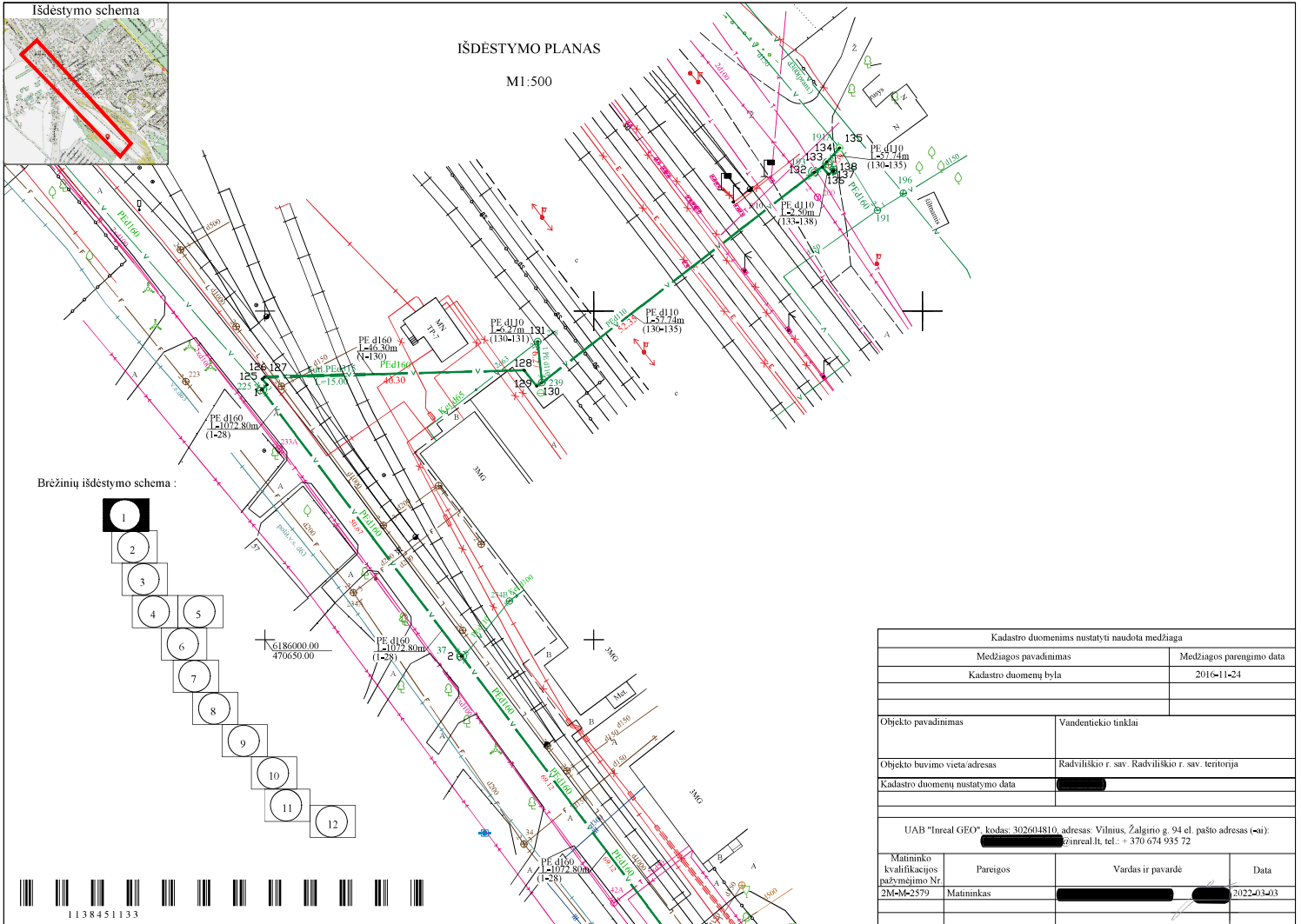
BYLOS TOMO VIDAUS APYRAŠAS

Eil. Nr.	Dokumento pavadinimas	Dokumento		Lapų skaič.	Bylos lapų numeriai	Pastabos
		Nr.	Data			
1	Sutartiniai ženklai		2022-03-03	1	1	
2	Brėžiniai		2022-03-03	12	2-13	
3	Koordinačių žiniaraštis		2022-03-03	1	14	
4	Kadastro duomenys		2022-03-03	18	15-32	

Vidaus apyrašo lapų 32

Matininkas

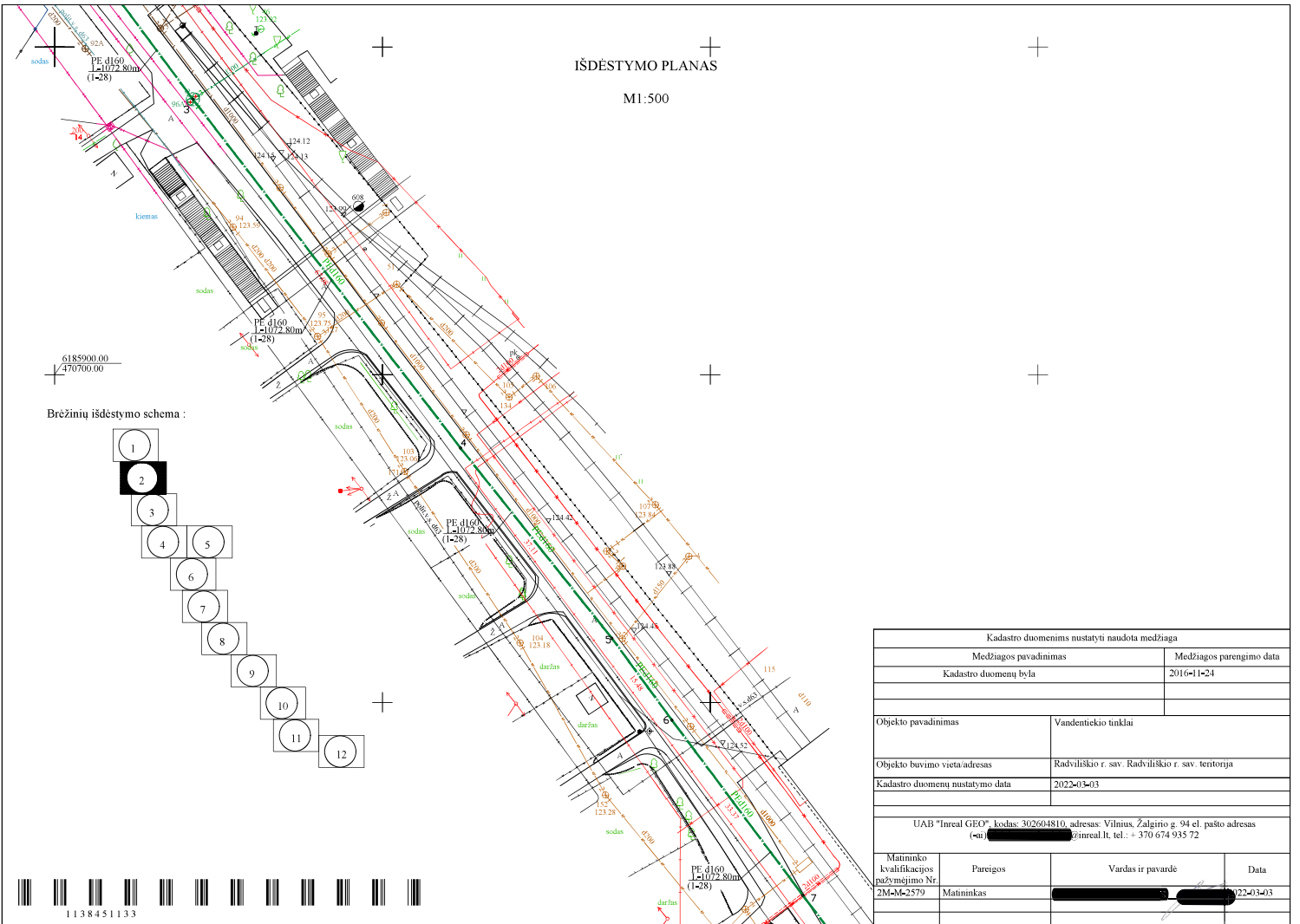




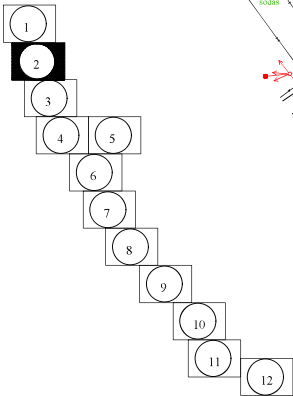
Kadastro duomenims nustatyti naudota medžiaga			
Medžiagos pavadinimas		Medžiagos parengimo data	
Kadastro duomenų byla		2016-11-24	
Objekto pavadinimas		Vandentiekio tinklai	
Objekto buvimo vieta/adresas		Radviliškio r. sav. Radviliškio r. sav. teritorija	
Kadastro duomenų nustatymo data		[redacted]	
UAB "Inreal GEO", kodas: 302604810, adresas: Vilnius, Žalgirio g. 94 el. pašto adresas (-ai): [redacted]@inreal.lt, tel.: +370 674 935 72			
Matavimo kvalifikacijos pažymėjimo Nr.	Pareigos	Vardas ir pavardė	Data
2M-M-2579	Matininkas	[redacted]	2022-03-03

IŠDĖSTYMO PLANAS

M1:500



Brežinių išdėstymo schema :

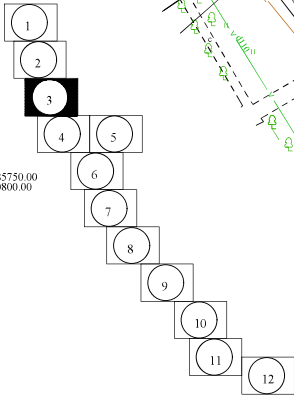


Kadastro duomenimis nustatyti naudota medžiaga			
Medžiagos pavadinimas		Medžiagos parengimo data	
Kadastro duomenų byla		2016-11-24	
Objekto pavadinimas	Vandentiekio tinklai		
Objekto buvimo vieta/adresas	Radviliško r. sav. Radviliško r. sav. teritorija		
Kadastro duomenų nustatymo data	2022-03-03		
UAB "Inreal GEO" kodas: 302694810, adresas: Vilnius, Žalgirio g. 94 cl. pašto adresas (au) [redacted]@inreal.lt, tel.: +370 674 935 72			
Matavimo kvalifikacijos pažymėjimo Nr.	Pareigos	Vardas ir pavardė	Data
2M-M-2579	Matavinkas	[redacted]	2022-03-03

IŠDĖSTYMO PLANAS

M1:500

Brėžinių išdėstymo schema :



X=6185750.00
Y=4708000.00



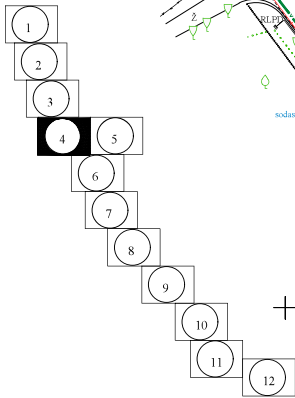
Kadastro duomenimis nustatyti naudota medžiaga			
Medžiagos pavadinimas		Medžiagos parengimo data	
Kadastro duomenų byla		2016-11-24	
Objekto pavadinimas		Vandentekio tinklai	
Objekto buvimo vieta/adresas		Radviliskio r. sav. Radviliskio r. sav. teritorija	
Kadastro duomenų nustatymo data		2022-03-03	
UAB "Inreal GEO", kodas: 302604810, adresas: Vilnius, Žalgirio g. 94 e1, pašto adresas (-ai) [redacted], tel.: +370 674 935 72			
Matiminko kvalifikacijos pažymėjimo Nr. 234-A-2579	Parcigos Matiminkas	Vardas ir pavardė [redacted]	Data 2022-03-03

ISDĖSTYMO PLANAS

M1:500

X=6185650.00
Y=4710000.00

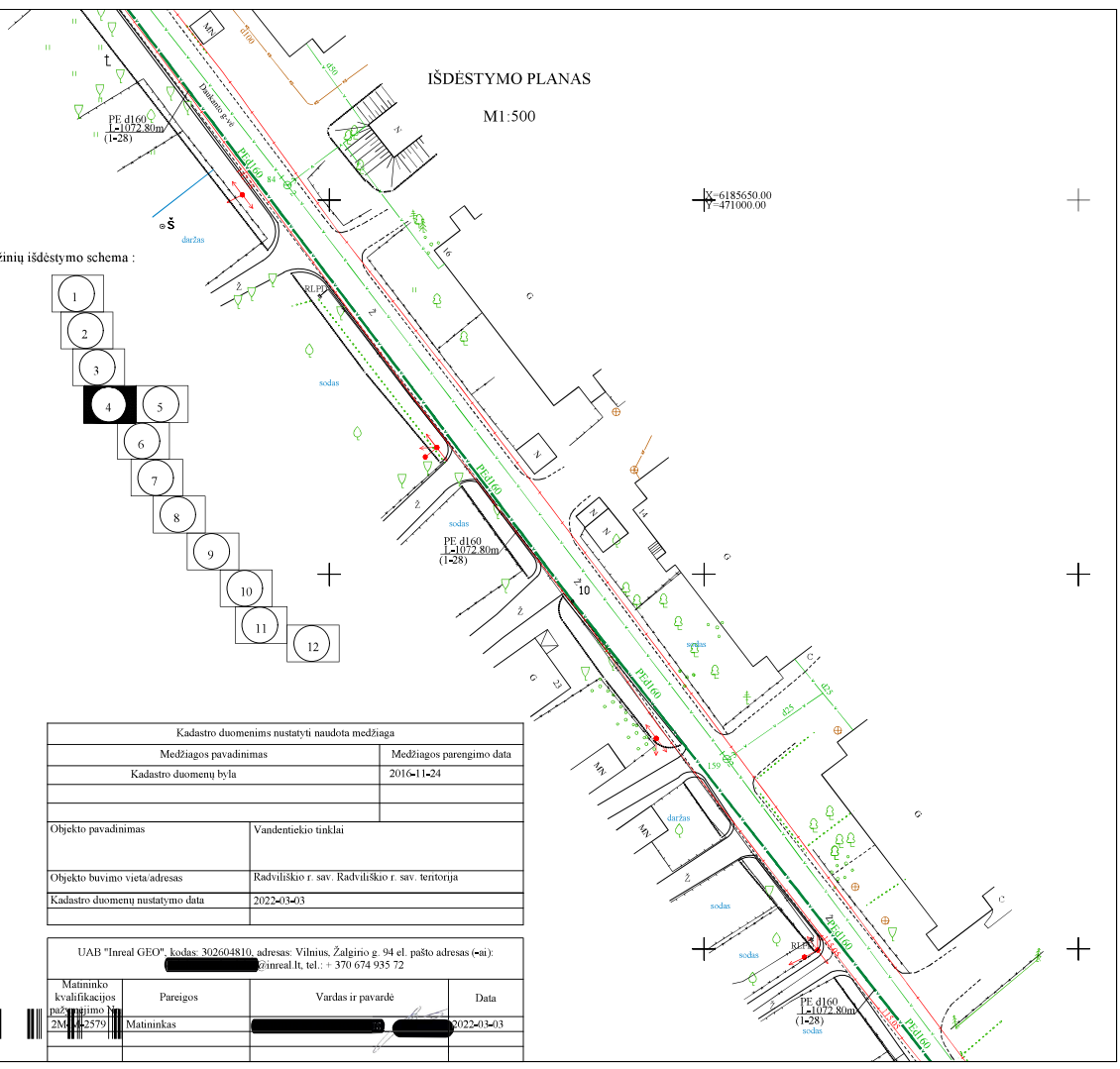
Brėžinių išdėstymo schema :



Kadastro duomenimis nustatyti naudota medžiaga	
Medžiagos pavadinimas	Medžiagos parengimo data
Kadastro duomenų byla	2016-11-24
Objekto pavadinimas	Vandentiekio tinklai
Objekto buvimo vieta/adresas	Radviliškio r. sav. Radviliškio r. sav. teritorija
Kadastro duomenų nustatymo data	2022-03-03

UAB "Inreal GEO", kodas: 302604810, adresas: Vilnius, Žalgirio g. 94 of. pašto adresas (-ai):
inreal.lt, tel.: +370 674 935 72

Matininko kvalifikacijos pažinimo Nr.	Pareigos	Vardas ir pavardė	Data
2M1142579	Matininkas		2022-03-03

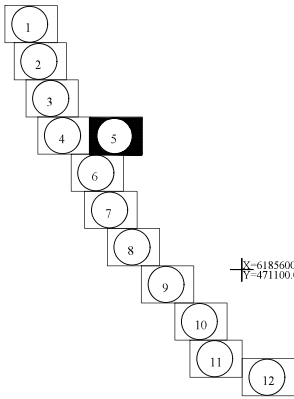


IŠDĖSTYMO PLANAS

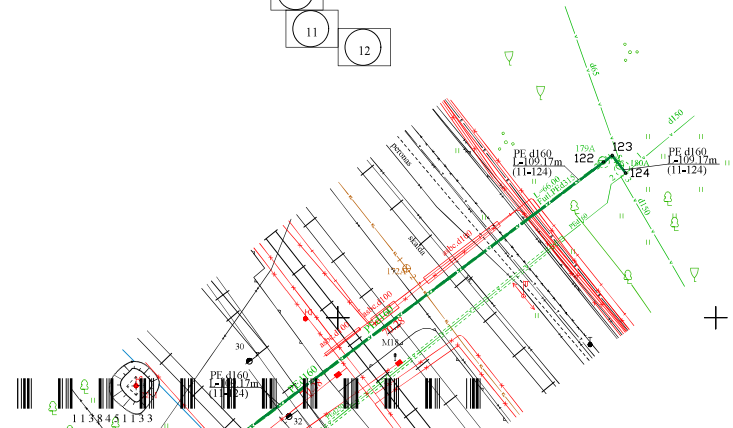
M1:500



Brežinių išdėstymo schema :



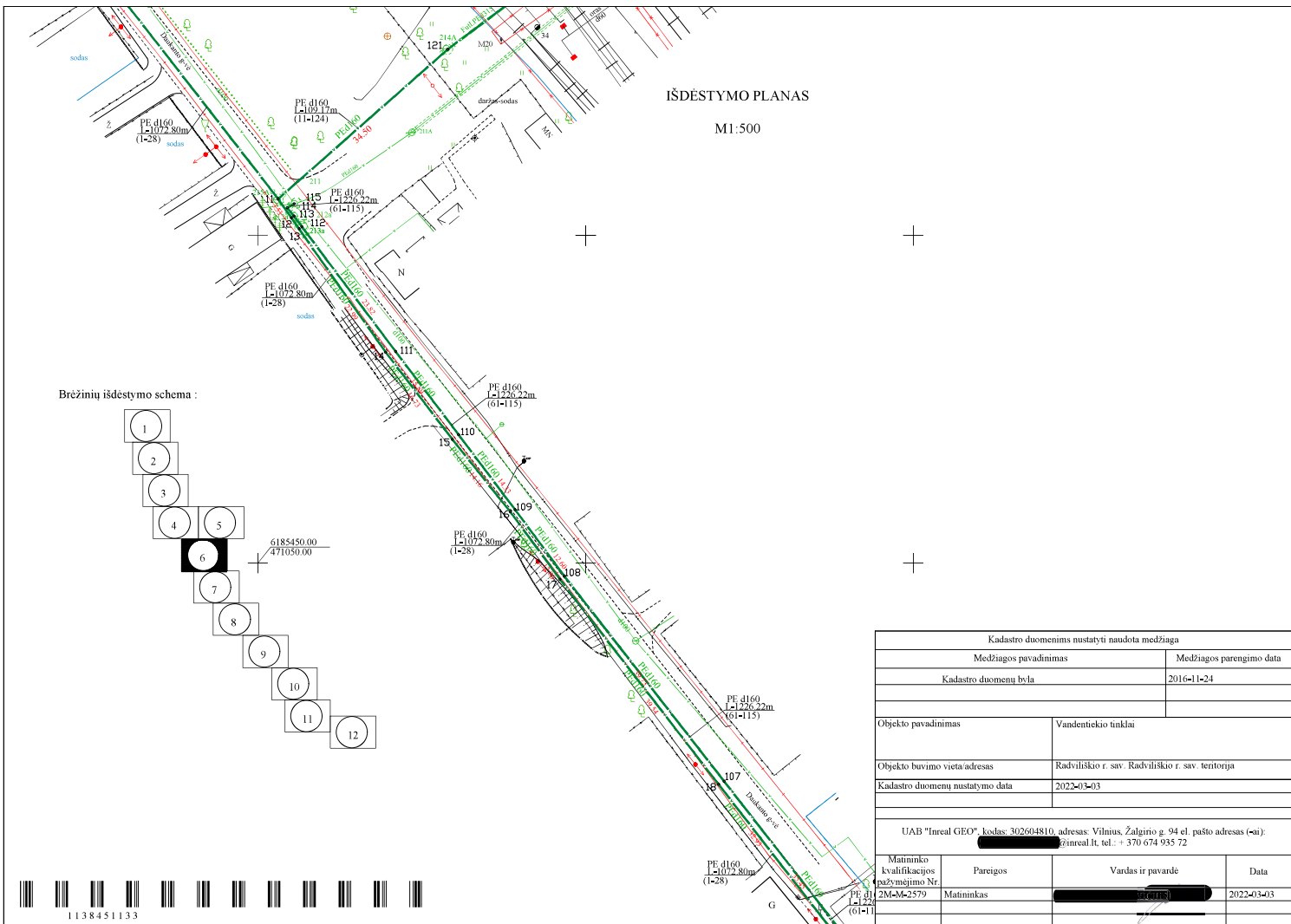
K=6185600.00
N=471100.00



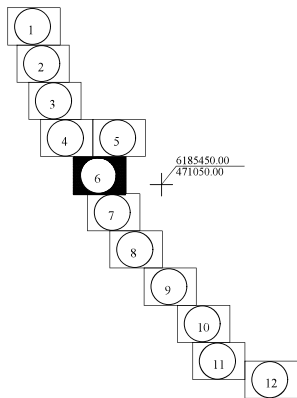
Kadastro duomenims nustatyti naudota medžiaga			
Medžiagos pavadinimas		Medžiagos parengimo data	
Kadastro duomenų byla		2016-11-24	
Objekto pavadinimas	Vandentiekio tinklai		
Objekto buvimo vieta/adresas	Radviliško r. sav. Radviliško r. sav. teritorija		
Kadastro duomenų nustatymo data	2022-03-03		
UAB "Inreal GEO", kodas: 302694810, adresas: Vilnius, Žalgirio g. 94 cl. pašto adresas (au), [redacted]@inreal.lt, tel.: +370 674 935 72			
Matminko kvalifikacijos pažinėjimo Nr.	Pareigos	Vardas ir pavardė	Data
2M-M-2579	Matminkas	[redacted]	2022-03-03

ISDĖSTYMO PLANAS

M1:500



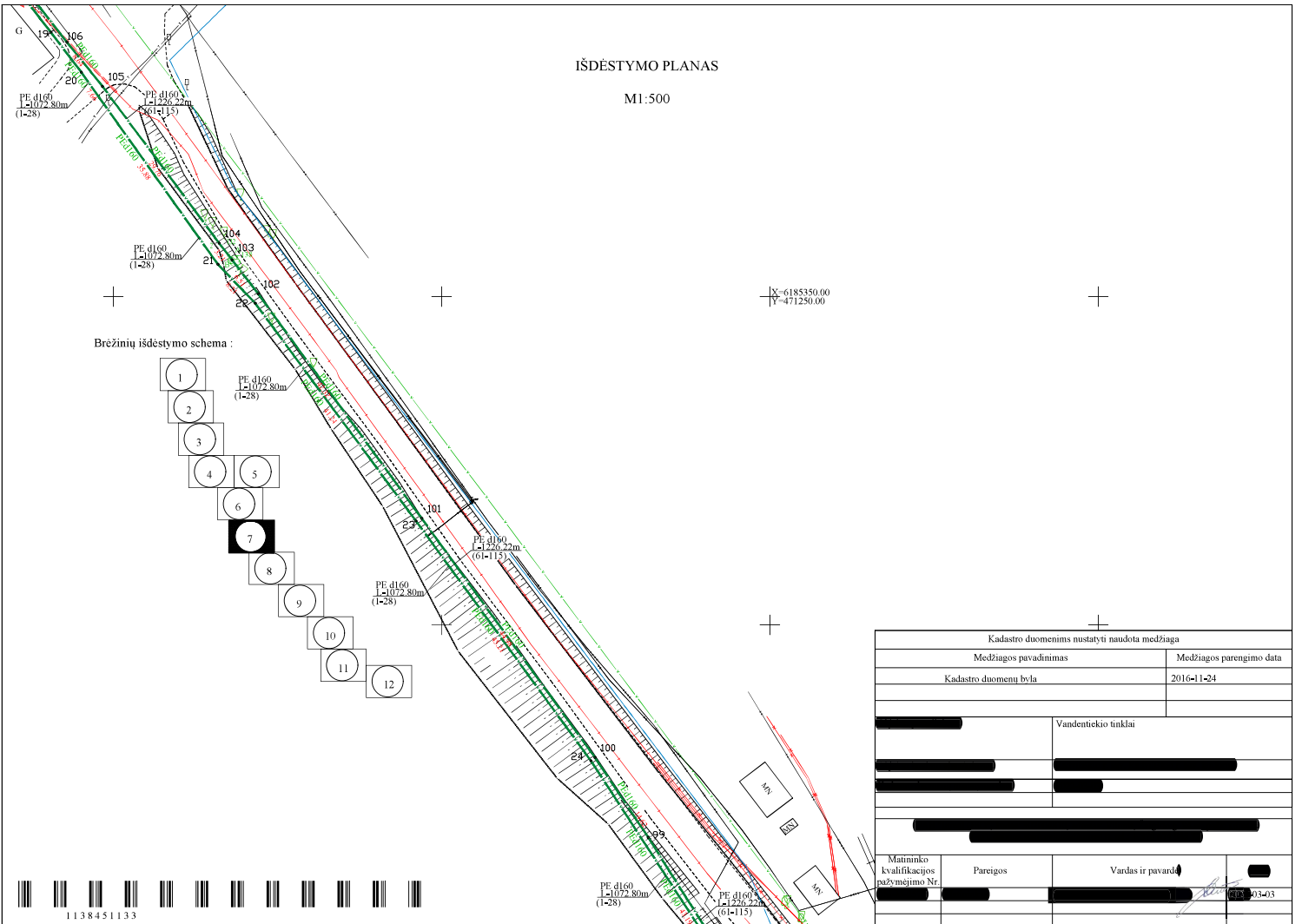
Brežinių išdėstymo schema :



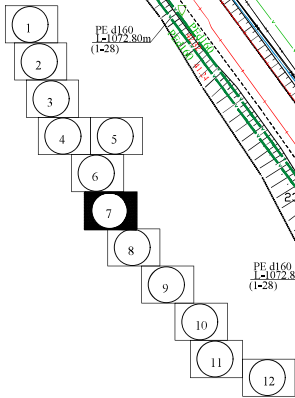
Kadastro duomenims nustatyti naudota medžiaga			
Medžiagos pavadinimas		Medžiagos parengimo data	
Kadastro duomenų byla		2016-11-24	
Objekto pavadinimas	Vandentiekio tinklai		
Objekto buvimo vieta/adresas	Radviliško r. sav. Radviliško r. sav. teritorija		
Kadastro duomenų nustatymo data	2022-03-03		
UAB "Inreal GEO", kodas: 302604810, adresas: Vilnius, Žalgirio g. 94 el. pašto adresas (-ai): inreal@inreal.lt , tel.: +370 674 935 72			
Matavimo kvalifikacijos pažymėjimo Nr.	Pareigos	Vardas ir pavardė	Data
2M-M-2579	Matavinkas	[Redacted]	2022-03-03

IŠDĖSTYMO PLANAS

M1:500



Brežinių išdėstymo schema :

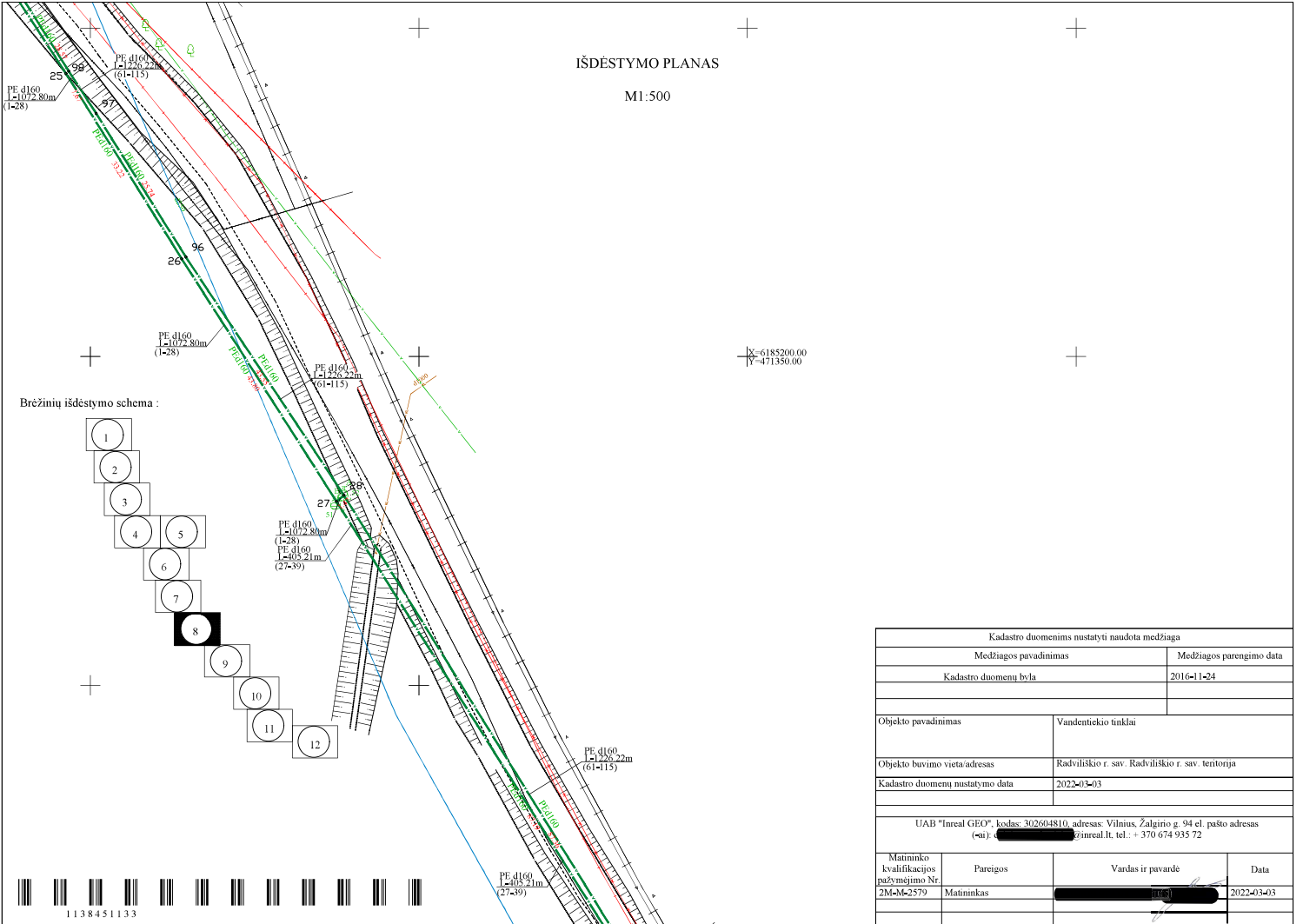


Kadastro duomenims nustatyti naudota medžiaga	
Medžiagos pavadinimas	Medžiagos parengimo data
Kadastro duomenų bvlfa	2016-11-24
Vandentiekio tinklai	
[Redacted]	
[Redacted]	
[Redacted]	
[Redacted]	
Matavimo kvalifikacijos pažymėjimo Nr.	Pareigos
[Redacted]	[Redacted]
Vardas ir pavardė	[Redacted]
[Redacted]	[Redacted]

1138451133

IŠDĖSTYMO PLANAS

M1:500

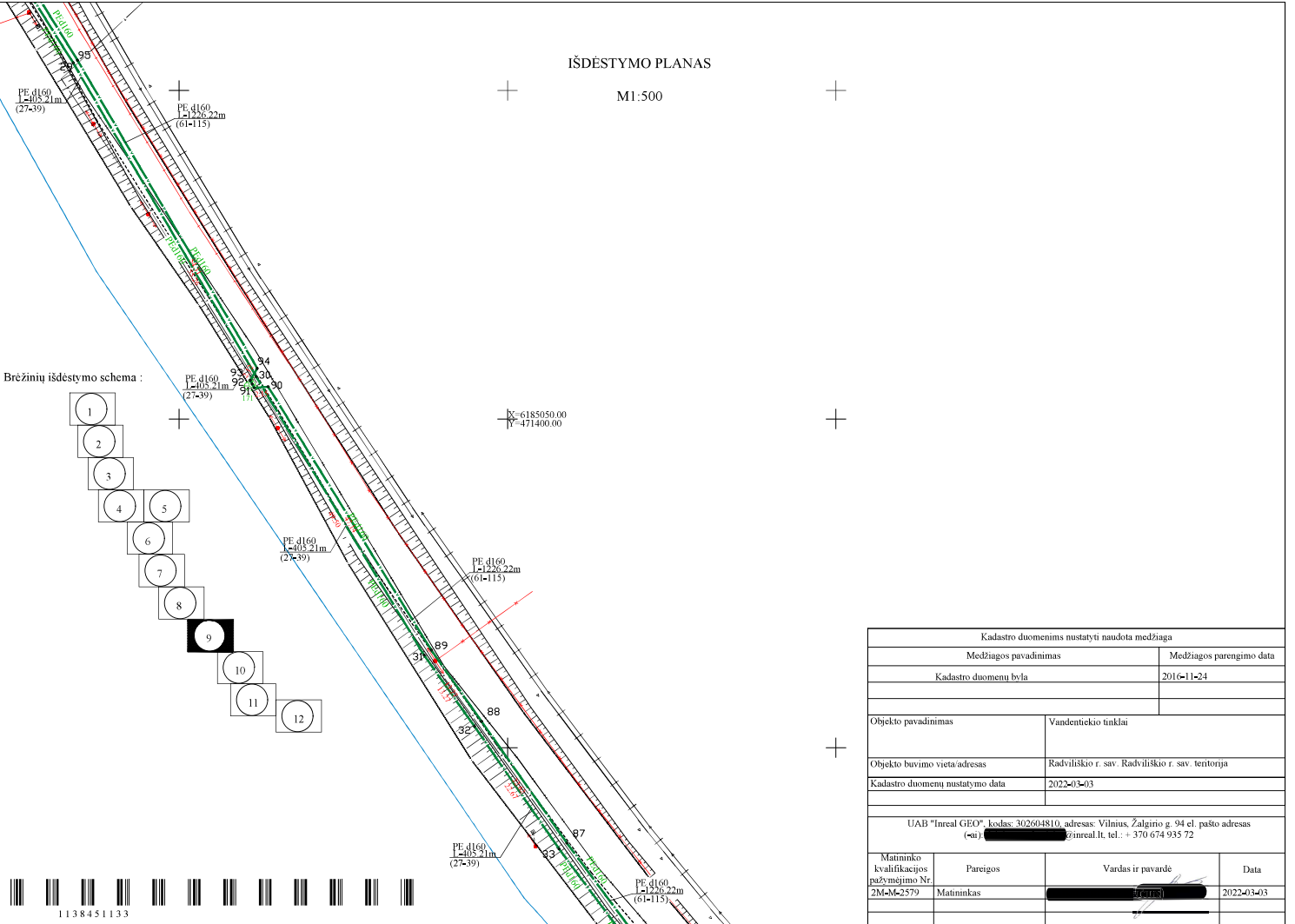
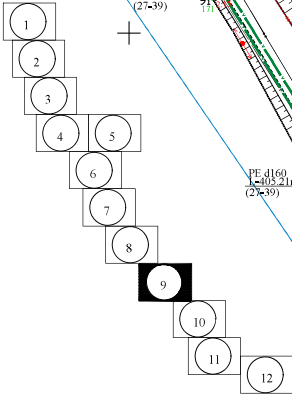


IŠDĖSTYMO PLANAS

M1:500

X=6185050.00
Y=471400.00

Brežinių išdėstymo schema :

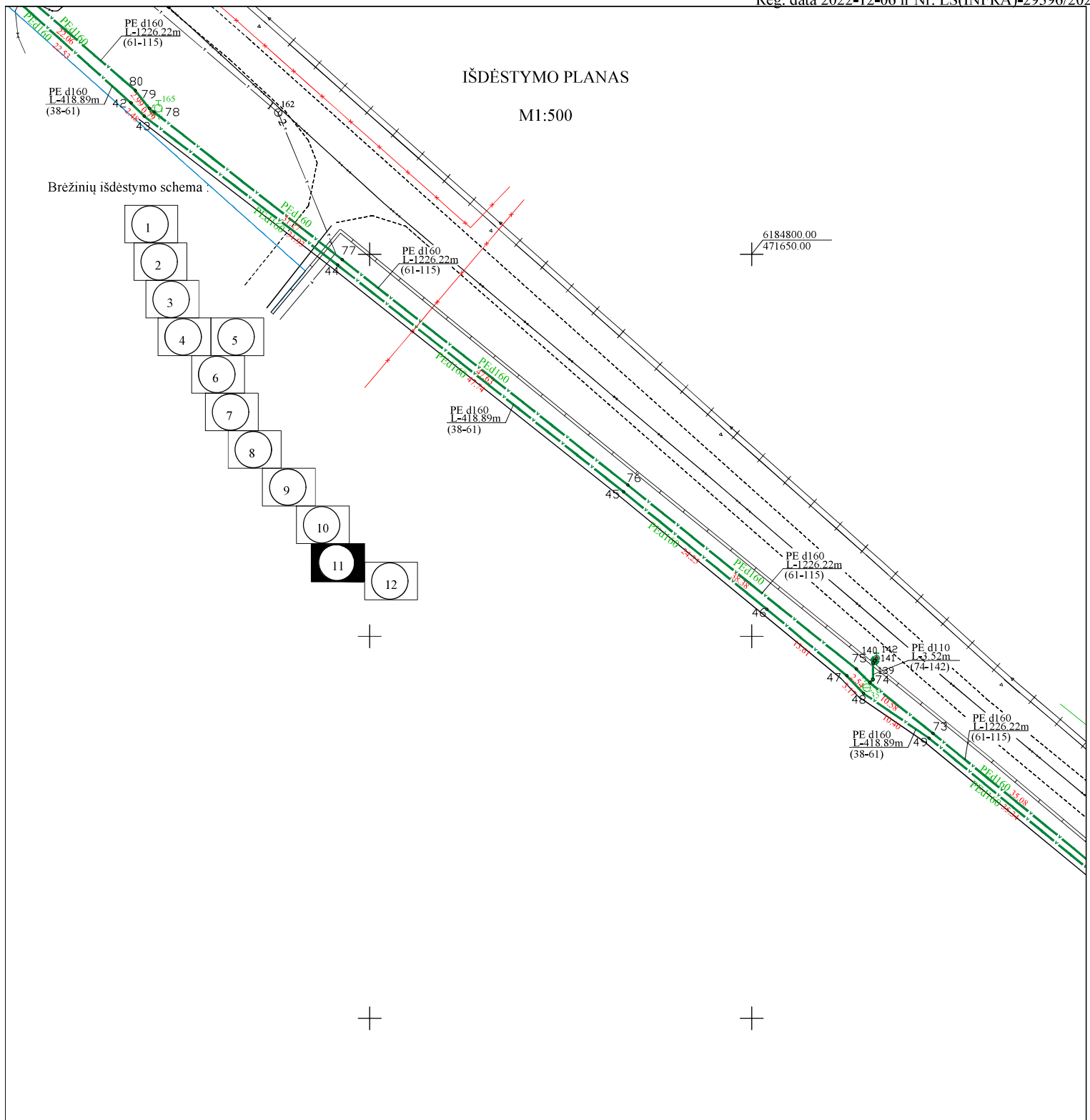
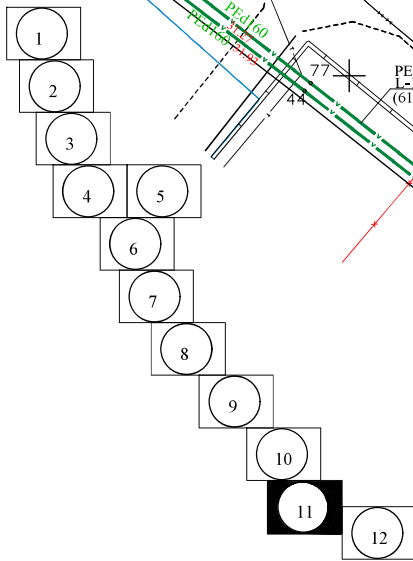


Kadastro duomenimis nustatyti naudota medžiaga			
Medžiagos pavadinimas	Medžiagos parengimo data		
Kadastro duomenų byla	2016-11-24		
Objekto pavadinimas	Vandentiekio tinklai		
Objekto buvimo vieta/adresas	Radviliškio r. sav. Radviliškio r. sav. teritorija		
Kadastro duomenų nustatymo data	2022-03-03		
UAB "Inreal GEO" kodas: 302694810, adresas: Vilnius, Žalgirio g. 94 c1, pašto adresas (au): [redacted]@inreal.lt, tel.: +370 674 935 72			
Matminko kvalifikacijos pažymėjimo Nr.	Pareigos	Vardas ir pavardė	Data
2M-M-2579	Matminkas	[redacted]	2022-03-03

IŠDĖSTYMO PLANAS

M1:500

Brėžinių išdėstymo schema



Kadastro duomenims nustatyti naudota medžiaga			
Medžiagos pavadinimas		Medžiagos parengimo data	
Kadastro duomenų byla		2016-11-24	
[Redacted]		Vandentiekio tinklai	
[Redacted]		[Redacted]	
[Redacted]		[Redacted]	
[Redacted]			
Matininko kvalifikacijos pažymėjimo Nr.	Pareigos	Vardas ir pavardė	[Redacted]
[Redacted]	[Redacted]	[Redacted]	2022-03-03



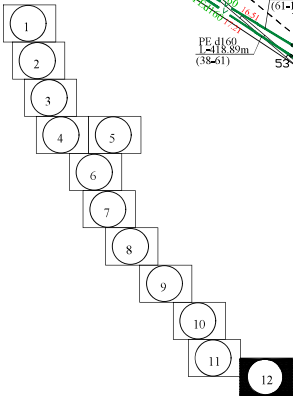
1138451133

ISDĖSTYMO PLANAS

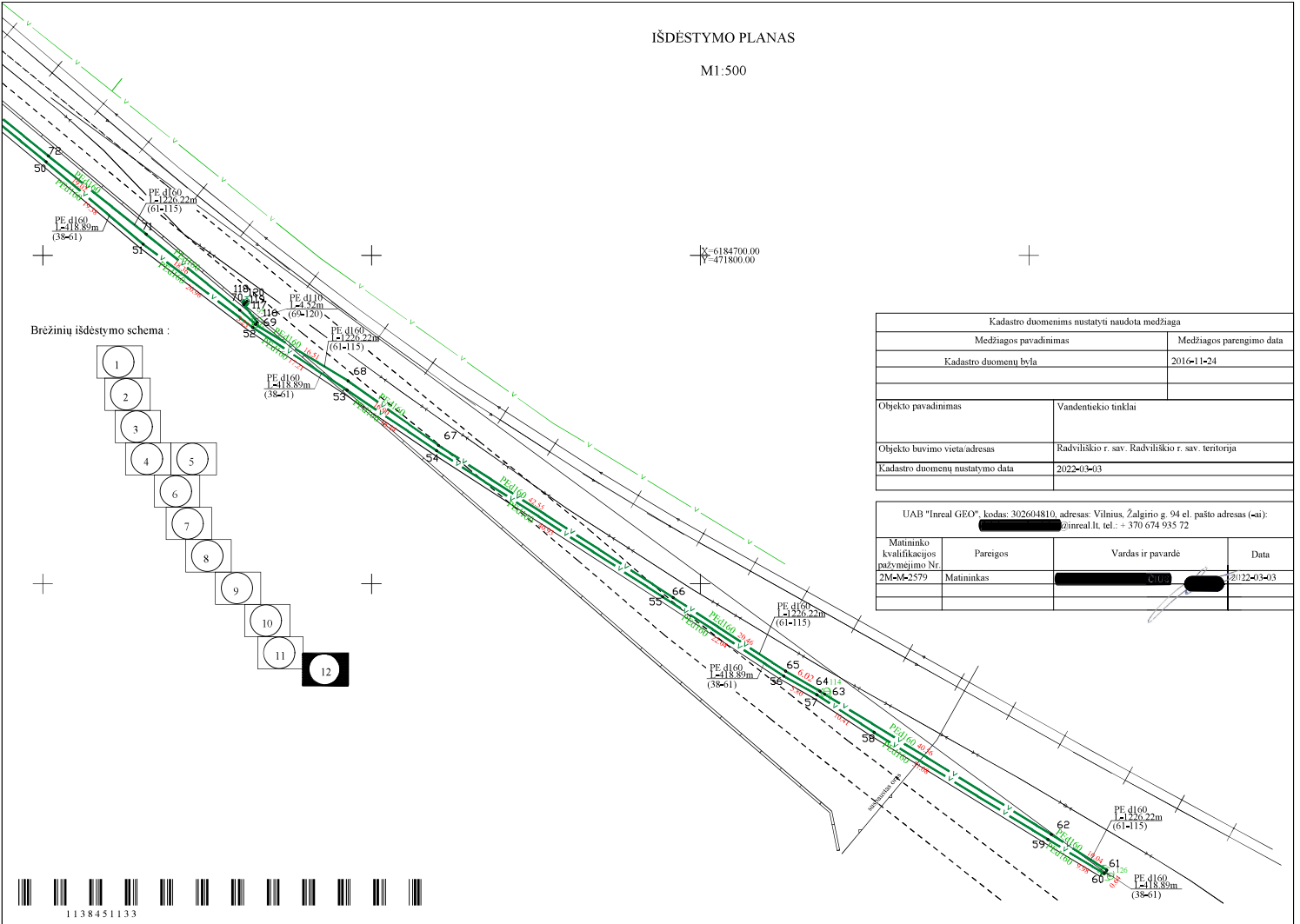
M1:500

X=6184700.00
Y=471800.00

Brėžinių išdėstymo schema :



Kadastro duomenimis nustatyti naudota medžiaga			
Medžiagos pavadinimas		Medžiagos parengimo data	
Kadastro duomenų byla		2016-11-24	
Objekto pavadinimas	Vandentiekio tinklai		
Objekto buvimo vieta/adresas	Radviškio r. sav. Radviškio r. sav. teritorija		
Kadastro duomenų nustatymo data	2022-03-03		
UAB "Inreal GEO", kodas: 302604810, adresas: Vilnius, Žalgirio g. 94 el. pašto adresas (-ai): [redacted]@inreal.lt, tel.: + 370 674 935 72			
Matiminko kvalifikacijos pažymėjimo Nr.	Pareigos	Vardas ir pavardė	Data
2M-M-2579	Matiminkas	[redacted]	2022-03-03



KOORDINAČIŲ ŽINIARAŠTIS

Pavadinimas Vandentiekio tinklai
Objekto buvimo vieta Radviliškio r. sav. Radviliškio r. sav. teritorija /
Unikalus numeris 4400-5838-5208
Koordinatų sistema: LKS-94

Taško Nr.	X	Y	Taško Nr.	X	Y	Taško Nr.	X	Y	Taško Nr.	X	Y	Taško Nr.	X	Y
1	6186038,07	470649,50	36	6184939,58	471443,13	71	6184703,21	471715,71	106	6185388,74	471142,94	141	6184746,80	471666,09
2	6185997,52	470679,89	37	6184906,41	471477,04	72	6184715,10	471700,86	107	6185416,69	471121,14	142	6184747,12	471666,33
3	6185942,02	470721,09	38	6184856,15	471527,37	73	6184737,30	471673,70	108	6185448,04	471096,74			
4	6185888,80	470761,92	39	6184857,18	471528,50	74	6184743,93	471665,45	109	6185458,16	471089,23			
5	6185859,75	470785,01	40	6184847,54	471538,10	75	6184745,73	471663,66	110	6185469,61	471080,61			
6	6185847,26	470794,16	41	6184834,86	471551,99	76	6184769,80	471633,77	111	6185482,28	471071,02			
7	6185820,54	470814,14	42	6184819,80	471568,75	77	6184799,30	471596,37	112	6185501,33	471056,73			
8	6185801,10	470828,91	43	6184818,05	471570,50	78	6184818,59	471571,76	113	6185502,96	471055,51			
9	6185710,56	470896,71	44	6184798,58	471595,81	79	6184819,08	471571,14	114	6185504,23	471054,50			
10	6185596,41	470982,47	45	6184768,91	471633,21	80	6184821,44	471569,31	115	6185504,84	471055,56			
11	6185505,57	471053,09	46	6184753,54	471651,97	81	6184835,87	471552,62	116	6184689,77	471732,62			
12	6185502,68	471055,12	47	6184744,83	471662,43	82	6184848,83	471538,26	117	6184692,51	471730,58			
13	6185501,00	471056,29	48	6184742,54	471664,62	83	6184897,63	471487,85	118	6184692,54	471730,58			
14	6185482,18	471069,49	49	6184736,67	471673,20	84	6184940,60	471443,89	119	6184692,75	471730,76			
15	6185468,89	471079,66	50	6184714,21	471700,49	85	6184946,50	471438,34	120	6184693,02	471731,06			
16	6185457,83	471088,50	51	6184701,68	471715,28	86	6184952,48	471433,48	121	6185528,40	471078,96			
17	6185447,52	471096,09	52	6184688,98	471731,96	87	6184985,47	471409,04	122	6185570,60	471135,17			
18	6185416,24	471120,27	53	6184679,46	471746,30	88	6185004,00	471396,06	123	6185571,47	471136,34			
19	6185390,25	471140,49	54	6184670,26	471759,92	89	6185014,84	471388,41	124	6185569,14	471138,09			
20	6185384,15	471145,12	55	6184648,04	471794,29	90	6185054,91	471363,58	125	6186038,79	470650,33			
21	6185354,91	471165,92	56	6184635,97	471812,73	91	6185054,74	471361,44	126	6186039,66	470649,56			
22	6185348,98	471171,60	57	6184633,11	471817,78	92	6185055,32	471361,13	127	6186039,96	470649,91			
23	6185315,81	471196,10	58	6184627,39	471826,47	93	6185055,88	471360,82	128	6186041,01	470689,42			
24	6185279,28	471222,73	59	6184611,07	471852,92	94	6185057,69	471361,92	129	6186038,58	470691,30			
25	6185243,08	471246,29	60	6184605,91	471861,46	95	6185104,60	471334,55	130	6186039,13	470692,12			
26	6185214,90	471263,89	61	6184606,42	471861,86	96	6185215,18	471264,52	131	6186045,37	470691,47			
27	6185177,98	471287,46	62	6184611,85	471853,42	97	6185237,01	471250,88	132	6186071,12	470733,56			
28	6185178,90	471288,60	63	6184633,21	471818,94	98	6185243,45	471246,71	133	6186071,95	470734,76			
29	6185104,19	471333,90	64	6184633,66	471818,22	99	6185267,60	471231,45	134	6186072,70	470735,44			
30	6185056,46	471361,74	65	6184636,70	471813,02	100	6185279,78	471223,36	135	6186074,85	470737,41			
31	6185014,07	471387,31	66	6184647,91	471795,90	101	6185316,21	471196,97	136	6186070,81	470735,74			
32	6185003,24	471394,97	67	6184671,07	471760,21	102	6185350,42	471172,05	137	6186071,26	470736,37			
33	6184984,58	471407,84	68	6184680,88	471746,45	103	6185355,58	471168,07	138	6186071,40	470736,54			
34	6184951,67	471432,37	69	6184689,48	471732,36	104	6185358,12	471166,11	139	6184744,34	471665,86			
35	6184945,65	471437,46	70	6184691,64	471729,96	105	6185382,00	471148,35	140	6184746,53	471665,87			

Matininkas



VANDENTIEKIO TINKLŲ IR JŲ DALIŲ KADASTRO DUOMENYS

Statinio kadastro duomenys

Adresas	Radviliškio r. sav. Radviliškio r. sav. teritorija /		
Paskirtis	Vandentiekio tinklų		
Pavadinimas	Vandentiekio tinklai		
Žymėjimas plane	V		
Kadastro duomenų nustatymo data	2022-03-03	Unikalus numeris	4400-5838-5208
Statybos būklė			
Pastaba	Suformuotas padalinus unikalų Nr. 4400-4414-7935.		

Statybos pradžios metai:	1952	Medžiaga:	Polietilenas
Statybos pabaigos metai:	1988	Ilgis: km	
Rekonstravimo pradžios metai:	2009	Ilgis: m	3353,14
Rekonstravimo pabaigos metai:	2016	Plotas: kv. m	
Kap. remonto pradžios metai:		Aukštis: m	
Kap. remonto pabaigos metai:		Tūris: kub. m	
Papr. remonto pradžios metai:		Gylis: m	
Papr. remonto pabaigos metai:		Kiekis: vnt.	
Statinio kategorija:	Neypatingasis	Koordinatė X:	
Vandentiekio linijos reikšmė:	Skirstomoji (kvartalinė)	Koordinatė Y:	
Baigtumo procentas: %	100		

Statinio sudėtinės dalies kadastro duomenys

Žymėjimas	1-28		
Pavadinimas	Vandentiekio vamzdynas		
Statybos pradžios metai:	1952	Medžiaga:	Polietilenas
Statybos pabaigos metai:	1988	Ilgis: m	1072,8
Rekonstravimo pradžios metai:	2009	Gylis: m	
Rekonstravimo pabaigos metai:	2016	Skersmuo: mm	160
Kap. remonto pradžios metai:		Markė:	
Kap. remonto pabaigos metai:			
Papr. remonto pradžios metai:			
Papr. remonto pabaigos metai:			



* 1 1 3 8 7 4 4 4 0 6 *

Žymėjimas	27-39		
Pavadinimas	Vandentiekio vamzdynas		
Statybos pradžios metai:	1952	Medžiaga:	Polietilenas
Statybos pabaigos metai:	1988	Ilgis: m	405,21
Rekonstravimo pradžios metai:	2009	Gylis: m	
Rekonstravimo pabaigos metai:	2016	Skersmuo: mm	160
Kap. remonto pradžios metai:		Markė:	
Kap. remonto pabaigos metai:			
Papr. remonto pradžios metai:			
Papr. remonto pabaigos metai:			

Statinio sudėtinės dalies kadastro duomenys

Žymėjimas	38-61		
Pavadinimas	Vandentiekio vamzdynas		
Statybos pradžios metai:	1952	Medžiaga:	Polietilenas
Statybos pabaigos metai:	1988	Ilgis: m	418,89
Rekonstravimo pradžios metai:	2009	Gylis: m	
Rekonstravimo pabaigos metai:	2016	Skersmuo: mm	160
Kap. remonto pradžios metai:		Markė:	
Kap. remonto pabaigos metai:			
Papr. remonto pradžios metai:			
Papr. remonto pabaigos metai:			

Statinio sudėtinės dalies kadastro duomenys

Žymėjimas	61-115		
Pavadinimas	Vandentiekio vamzdynas		
Statybos pradžios metai:	1952	Medžiaga:	Polietilenas
Statybos pabaigos metai:	1988	Ilgis: m	1226,22
Rekonstravimo pradžios metai:	2009	Gylis: m	
Rekonstravimo pabaigos metai:	2016	Skersmuo: mm	160
Kap. remonto pradžios metai:		Markė:	
Kap. remonto pabaigos metai:			
Papr. remonto pradžios metai:			
Papr. remonto pabaigos metai:			



Žymėjimas	69-120		
Pavadinimas	Vandentiekio vamzdynas		
Statybos pradžios metai:	1952	Medžiaga:	Polietilenas
Statybos pabaigos metai:	1988	Ilgis: m	4,52
Rekonstravimo pradžios metai:	2009	Gylis: m	
Rekonstravimo pabaigos metai:	2016	Skersmuo: mm	110
Kap. remonto pradžios metai:		Markė:	
Kap. remonto pabaigos metai:			
Papr. remonto pradžios metai:			
Papr. remonto pabaigos metai:			

Statinio sudėtinės dalies kadastro duomenys

Žymėjimas	11-124		
Pavadinimas	Vandentiekio vamzdynas		
Statybos pradžios metai:	1952	Medžiaga:	Polietilenas
Statybos pabaigos metai:	1988	Ilgis: m	109,17
Rekonstravimo pradžios metai:	2009	Gylis: m	
Rekonstravimo pabaigos metai:	2016	Skersmuo: mm	160
Kap. remonto pradžios metai:		Markė:	
Kap. remonto pabaigos metai:			
Papr. remonto pradžios metai:			
Papr. remonto pabaigos metai:			

Statinio sudėtinės dalies kadastro duomenys

Žymėjimas	74-142		
Pavadinimas	Vandentiekio vamzdynas		
Statybos pradžios metai:	1952	Medžiaga:	Polietilenas
Statybos pabaigos metai:	1988	Ilgis: m	3,52
Rekonstravimo pradžios metai:		Gylis: m	
Rekonstravimo pabaigos metai:		Skersmuo: mm	110
Kap. remonto pradžios metai:		Markė:	
Kap. remonto pabaigos metai:			
Papr. remonto pradžios metai:			
Papr. remonto pabaigos metai:			



* 1 1 3 8 7 4 4 4 0 6 *

Žymėjimas	1-130		
Pavadinimas	Vandentiekio vamzdynas		
Statybos pradžios metai:	1952	Medžiaga:	Polietilenas
Statybos pabaigos metai:	1988	Ilgis: m	46,3
Rekonstravimo pradžios metai:	2009	Gylis: m	
Rekonstravimo pabaigos metai:	2016	Skersmuo: mm	160
Kap. remonto pradžios metai:		Markė:	
Kap. remonto pabaigos metai:			
Papr. remonto pradžios metai:			
Papr. remonto pabaigos metai:			

Statinio sudėtinės dalies kadastro duomenys

Žymėjimas	130-131		
Pavadinimas	Vandentiekio vamzdynas		
Statybos pradžios metai:	1952	Medžiaga:	Polietilenas
Statybos pabaigos metai:	1988	Ilgis: m	6,27
Rekonstravimo pradžios metai:	2009	Gylis: m	
Rekonstravimo pabaigos metai:	2016	Skersmuo: mm	110
Kap. remonto pradžios metai:		Markė:	
Kap. remonto pabaigos metai:			
Papr. remonto pradžios metai:			
Papr. remonto pabaigos metai:			

Statinio sudėtinės dalies kadastro duomenys

Žymėjimas	130-135		
Pavadinimas	Vandentiekio vamzdynas		
Statybos pradžios metai:	1952	Medžiaga:	Polietilenas
Statybos pabaigos metai:	1988	Ilgis: m	57,74
Rekonstravimo pradžios metai:	2009	Gylis: m	
Rekonstravimo pabaigos metai:	2016	Skersmuo: mm	110
Kap. remonto pradžios metai:		Markė:	
Kap. remonto pabaigos metai:			
Papr. remonto pradžios metai:			
Papr. remonto pabaigos metai:			



* 1 1 3 8 7 4 4 4 0 6 *

Žymėjimas	133-138		
Pavadinimas	Vandentiekio vamzdynas		
Statybos pradžios metai:	1952	Medžiaga:	Polietilenas
Statybos pabaigos metai:	1988	Ilgis: m	2,5
Rekonstravimo pradžios metai:	2009	Gylis: m	
Rekonstravimo pabaigos metai:	2016	Skersmuo: mm	110
Kap. remonto pradžios metai:		Markė:	
Kap. remonto pabaigos metai:			
Papr. remonto pradžios metai:			
Papr. remonto pabaigos metai:			

Statinio sudėtinės dalies kadastro duomenys

Žymėjimas	-----		
Pavadinimas	Vandentiekio vamzdino futliaras		
Statybos pradžios metai:	1952	Medžiaga:	Polietilenas
Statybos pabaigos metai:	1988	Ilgis: m	81
Rekonstravimo pradžios metai:	2009	Skersmuo: mm	315
Rekonstravimo pabaigos metai:	2016	Markė:	
Kap. remonto pradžios metai:			
Kap. remonto pabaigos metai:			
Papr. remonto pradžios metai:			
Papr. remonto pabaigos metai:			

Statinio sudėtinės dalies kadastro duomenys

Žymėjimas	1 (225)		
Pavadinimas	Vandentiekio šulinys		
Statybos pradžios metai:	1952	Ilgis: m	
Statybos pabaigos metai:	1988	Plotis: m	
Rekonstravimo pradžios metai:	2009	Gylis: m	2,42
Rekonstravimo pabaigos metai:	2016	Skersmuo: mm	1500
Kap. remonto pradžios metai:		Tūris: kub. m	
Kap. remonto pabaigos metai:		Kiekis: vnt.	1
Papr. remonto pradžios metai:		Koordinatė X:	6186038,07
Papr. remonto pabaigos metai:		Koordinatė Y:	470649,5
Medžiaga:	Gelžbetonis		



* 1 1 3 8 7 4 4 4 0 6 *

Žymėjimas	2 (37)		
Pavadinimas	Vandentiekio šulinys		
Statybos pradžios metai:	1952	Ilgis: m	
Statybos pabaigos metai:	1988	Plotis: m	
Rekonstravimo pradžios metai:	2009	Gylis: m	2,25
Rekonstravimo pabaigos metai:	2016	Skersmuo: mm	1500
Kap. remonto pradžios metai:		Tūris: kub. m	
Kap. remonto pabaigos metai:		Kiekis: vnt.	1
Papr. remonto pradžios metai:		Koordinatė X:	6185997,52
Papr. remonto pabaigos metai:		Koordinatė Y:	470679,89
Medžiaga:	Gelžbetonis		

Statinio sudėtinės dalies kadastro duomenys

Žymėjimas	3 (96A)		
Pavadinimas	Vandentiekio šulinys su priešgaisriniu hidrantu		
Statybos pradžios metai:	1952	Ilgis: m	
Statybos pabaigos metai:	1988	Plotis: m	
Rekonstravimo pradžios metai:	2009	Gylis: m	2,6
Rekonstravimo pabaigos metai:	2016	Skersmuo: mm	2000
Kap. remonto pradžios metai:		Tūris: kub. m	
Kap. remonto pabaigos metai:		Kiekis: vnt.	1
Papr. remonto pradžios metai:		Koordinatė X:	6185942,02
Papr. remonto pabaigos metai:		Koordinatė Y:	470721,09
Medžiaga:	Gelžbetonis		

Statinio sudėtinės dalies kadastro duomenys

Žymėjimas	8 (170C)		
Pavadinimas	Vandentiekio šulinys su priešgaisriniu hidrantu		
Statybos pradžios metai:	1952	Ilgis: m	
Statybos pabaigos metai:	1988	Plotis: m	
Rekonstravimo pradžios metai:	2009	Gylis: m	2,61
Rekonstravimo pabaigos metai:	2016	Skersmuo: mm	2000
Kap. remonto pradžios metai:		Tūris: kub. m	
Kap. remonto pabaigos metai:		Kiekis: vnt.	1
Papr. remonto pradžios metai:		Koordinatė X:	6185801,1
Papr. remonto pabaigos metai:		Koordinatė Y:	470828,91
Medžiaga:	Gelžbetonis		



* 1 1 3 8 7 4 4 4 0 6 *

Statinio sudėtinės dalies kadastro duomenys

Reg. data 2022-12-06 ir Nr. LS(INFRA)-29396/2022

Žymėjimas	11 (215A)		
Pavadinimas	Vandentiekio šulinys		
Statybos pradžios metai:	1952	Ilgis: m	
Statybos pabaigos metai:	1988	Plotis: m	
Rekonstravimo pradžios metai:	2009	Gylis: m	2,3
Rekonstravimo pabaigos metai:	2016	Skersmuo: mm	1500
Kap. remonto pradžios metai:		Tūris: kub. m	
Kap. remonto pabaigos metai:		Kiekis: vnt.	1
Papr. remonto pradžios metai:		Koordinatė X:	6185505,57
Papr. remonto pabaigos metai:		Koordinatė Y:	471053,09
Medžiaga:	Gelžbetonis		

Statinio sudėtinės dalies kadastro duomenys

Žymėjimas	27 (51)		
Pavadinimas	Vandentiekio šulinys		
Statybos pradžios metai:	1952	Ilgis: m	
Statybos pabaigos metai:	1988	Plotis: m	
Rekonstravimo pradžios metai:	2009	Gylis: m	2,5
Rekonstravimo pabaigos metai:	2016	Skersmuo: mm	1500
Kap. remonto pradžios metai:		Tūris: kub. m	
Kap. remonto pabaigos metai:		Kiekis: vnt.	1
Papr. remonto pradžios metai:		Koordinatė X:	6185177,98
Papr. remonto pabaigos metai:		Koordinatė Y:	471287,46
Medžiaga:	Gelžbetonis		

Statinio sudėtinės dalies kadastro duomenys

Žymėjimas	28 (52)		
Pavadinimas	Vandentiekio šulinys su priešgaisriniu hidrantu		
Statybos pradžios metai:	1952	Ilgis: m	
Statybos pabaigos metai:	1988	Plotis: m	
Rekonstravimo pradžios metai:	2009	Gylis: m	2,9
Rekonstravimo pabaigos metai:	2016	Skersmuo: mm	1500
Kap. remonto pradžios metai:		Tūris: kub. m	
Kap. remonto pabaigos metai:		Kiekis: vnt.	1
Papr. remonto pradžios metai:		Koordinatė X:	6185178,9
Papr. remonto pabaigos metai:		Koordinatė Y:	471288,6
Medžiaga:	Gelžbetonis		



* 1 1 3 8 7 4 4 4 0 6 *

Žymėjimas	38 (106)		
Pavadinimas	Vandentiekio šulinys		
Statybos pradžios metai:	1952	Ilgis: m	
Statybos pabaigos metai:	1988	Plotis: m	
Rekonstravimo pradžios metai:	2009	Gylis: m	2,7
Rekonstravimo pabaigos metai:	2016	Skersmuo: mm	1500
Kap. remonto pradžios metai:		Tūris: kub. m	
Kap. remonto pabaigos metai:		Kiekis: vnt.	1
Papr. remonto pradžios metai:		Koordinatė X:	6184856,15
Papr. remonto pabaigos metai:		Koordinatė Y:	471527,37
Medžiaga:	Gelžbetonis		

Statinio sudėtinės dalies kadastro duomenys

Žymėjimas	39 (107)		
Pavadinimas	Vandentiekio šulinys		
Statybos pradžios metai:	1952	Ilgis: m	
Statybos pabaigos metai:	1988	Plotis: m	
Rekonstravimo pradžios metai:	2009	Gylis: m	2,6
Rekonstravimo pabaigos metai:	2016	Skersmuo: mm	1500
Kap. remonto pradžios metai:		Tūris: kub. m	
Kap. remonto pabaigos metai:		Kiekis: vnt.	1
Papr. remonto pradžios metai:		Koordinatė X:	6184857,18
Papr. remonto pabaigos metai:		Koordinatė Y:	471528,5
Medžiaga:	Gelžbetonis		

Statinio sudėtinės dalies kadastro duomenys

Žymėjimas	61 (126)		
Pavadinimas	Vandentiekio šulinys su priešgaisriniu hidrantu		
Statybos pradžios metai:	1952	Ilgis: m	
Statybos pabaigos metai:	1988	Plotis: m	
Rekonstravimo pradžios metai:	2009	Gylis: m	3,1
Rekonstravimo pabaigos metai:	2016	Skersmuo: mm	2000
Kap. remonto pradžios metai:		Tūris: kub. m	
Kap. remonto pabaigos metai:		Kiekis: vnt.	1
Papr. remonto pradžios metai:		Koordinatė X:	6184606,42
Papr. remonto pabaigos metai:		Koordinatė Y:	471861,86
Medžiaga:	Gelžbetonis		



Statinio sudėtinės dalies kadastro duomenys

Žymėjimas	63 (114)		
Pavadinimas	Vandentiekio šulinys		
Statybos pradžios metai:	1952	Ilgis: m	
Statybos pabaigos metai:	1988	Plotis: m	
Rekonstravimo pradžios metai:	2009	Gylis: m	2,9
Rekonstravimo pabaigos metai:	2016	Skersmuo: mm	1500
Kap. remonto pradžios metai:		Tūris: kub. m	
Kap. remonto pabaigos metai:		Kiekis: vnt.	1
Papr. remonto pradžios metai:		Koordinatė X:	6184633,21
Papr. remonto pabaigos metai:		Koordinatė Y:	471818,94
Medžiaga:	Gelžbetonis		

Statinio sudėtinės dalies kadastro duomenys

Žymėjimas	69 (95)		
Pavadinimas	Vandentiekio šulinys		
Statybos pradžios metai:	1952	Ilgis: m	
Statybos pabaigos metai:	1988	Plotis: m	
Rekonstravimo pradžios metai:	2009	Gylis: m	2,15
Rekonstravimo pabaigos metai:	2016	Skersmuo: mm	1500
Kap. remonto pradžios metai:		Tūris: kub. m	
Kap. remonto pabaigos metai:		Kiekis: vnt.	1
Papr. remonto pradžios metai:		Koordinatė X:	6184689,48
Papr. remonto pabaigos metai:		Koordinatė Y:	471732,36
Medžiaga:	Gelžbetonis		

Statinio sudėtinės dalies kadastro duomenys

Žymėjimas	74 (35)		
Pavadinimas	Vandentiekio šulinys		
Statybos pradžios metai:	1952	Ilgis: m	
Statybos pabaigos metai:	1988	Plotis: m	
Rekonstravimo pradžios metai:	2009	Gylis: m	2,95
Rekonstravimo pabaigos metai:	2016	Skersmuo: mm	1500
Kap. remonto pradžios metai:		Tūris: kub. m	
Kap. remonto pabaigos metai:		Kiekis: vnt.	1
Papr. remonto pradžios metai:		Koordinatė X:	6184743,93
Papr. remonto pabaigos metai:		Koordinatė Y:	471665,45
Medžiaga:	Gelžbetonis		



* 1 1 3 8 7 4 4 4 0 6 *

Statinio sudėtinės dalies kadastro duomenys

Reg. data 2022-12-06 ir Nr. LS(INFRA)-29396/2022

Žymėjimas	78 (165)		
Pavadinimas	Vandentiekio šulinys su priešgaisriniu hidrantu		
Statybos pradžios metai:	1952	Ilgis: m	
Statybos pabaigos metai:	1988	Plotis: m	
Rekonstravimo pradžios metai:	2009	Gylis: m	2,55
Rekonstravimo pabaigos metai:	2016	Skersmuo: mm	1500
Kap. remonto pradžios metai:		Tūris: kub. m	
Kap. remonto pabaigos metai:		Kiekis: vnt.	1
Papr. remonto pradžios metai:		Koordinatė X:	6184818,59
Papr. remonto pabaigos metai:		Koordinatė Y:	471571,76
Medžiaga:	Gelžbetonis		

Statinio sudėtinės dalies kadastro duomenys

Žymėjimas	84 (82)		
Pavadinimas	Vandentiekio šulinys su priešgaisriniu hidrantu		
Statybos pradžios metai:	1982	Ilgis: m	
Statybos pabaigos metai:	1955	Plotis: m	
Rekonstravimo pradžios metai:	2009	Gylis: m	2,75
Rekonstravimo pabaigos metai:	2016	Skersmuo: mm	1500
Kap. remonto pradžios metai:		Tūris: kub. m	
Kap. remonto pabaigos metai:		Kiekis: vnt.	1
Papr. remonto pradžios metai:		Koordinatė X:	6184940,6
Papr. remonto pabaigos metai:		Koordinatė Y:	471443,89
Medžiaga:	Gelžbetonis		

Statinio sudėtinės dalies kadastro duomenys

Žymėjimas	92 (171)		
Pavadinimas	Vandentiekio šulinys su priešgaisriniu hidrantu		
Statybos pradžios metai:	1952	Ilgis: m	
Statybos pabaigos metai:	1988	Plotis: m	
Rekonstravimo pradžios metai:	2009	Gylis: m	2,6
Rekonstravimo pabaigos metai:	2016	Skersmuo: mm	1500
Kap. remonto pradžios metai:		Tūris: kub. m	
Kap. remonto pabaigos metai:		Kiekis: vnt.	1
Papr. remonto pradžios metai:		Koordinatė X:	6185055,32
Papr. remonto pabaigos metai:		Koordinatė Y:	471361,13
Medžiaga:	Gelžbetonis		



* 1 1 3 8 7 4 4 4 0 6 *

Žymėjimas	103 (138)		
Pavadinimas	Vandentiekio šulinys su priešgaisriniu hidrantu		
Statybos pradžios metai:	1952	Ilgis: m	
Statybos pabaigos metai:	1988	Plotis: m	
Rekonstravimo pradžios metai:	2009	Gylis: m	2,5
Rekonstravimo pabaigos metai:	2016	Skersmuo: mm	1500
Kap. remonto pradžios metai:		Tūris: kub. m	
Kap. remonto pabaigos metai:		Kiekis: vnt.	1
Papr. remonto pradžios metai:		Koordinatė X:	6185355,58
Papr. remonto pabaigos metai:		Koordinatė Y:	471168,07
Medžiaga:	Gelžbetonis		

Statinio sudėtinės dalies kadastro duomenys

Žymėjimas	112 (213a)		
Pavadinimas	Vandentiekio šulinys su priešgaisriniu hidrantu		
Statybos pradžios metai:	1952	Ilgis: m	
Statybos pabaigos metai:	1988	Plotis: m	
Rekonstravimo pradžios metai:	2009	Gylis: m	2,54
Rekonstravimo pabaigos metai:	2016	Skersmuo: mm	2000
Kap. remonto pradžios metai:		Tūris: kub. m	
Kap. remonto pabaigos metai:		Kiekis: vnt.	1
Papr. remonto pradžios metai:		Koordinatė X:	6185501,33
Papr. remonto pabaigos metai:		Koordinatė Y:	471056,73
Medžiaga:	Gelžbetonis		

Statinio sudėtinės dalies kadastro duomenys

Žymėjimas	113 (212a)		
Pavadinimas	Vandentiekio šulinys		
Statybos pradžios metai:	1952	Ilgis: m	
Statybos pabaigos metai:	1988	Plotis: m	
Rekonstravimo pradžios metai:	2009	Gylis: m	2,33
Rekonstravimo pabaigos metai:	2016	Skersmuo: mm	1500
Kap. remonto pradžios metai:		Tūris: kub. m	
Kap. remonto pabaigos metai:		Kiekis: vnt.	1
Papr. remonto pradžios metai:		Koordinatė X:	6185502,96
Papr. remonto pabaigos metai:		Koordinatė Y:	471055,51
Medžiaga:	Gelžbetonis		



* 1 1 3 8 7 4 4 4 0 6 *

Statinio sudėtinės dalies kadastro duomenys

Reg. data 2022-12-06 ir Nr. LS(INFRA)-29396/2022

Žymėjimas	120		
Pavadinimas	Antžeminis hidrantas		
Statybos pradžios metai:	1952	Papr. remonto pradžios metai:	
Statybos pabaigos metai:	1988	Papr. remonto pabaigos metai:	
Rekonstravimo pradžios metai:	2009	Kiekis: vnt.	1
Rekonstravimo pabaigos metai:	2016		
Kap. remonto pradžios metai:			
Kap. remonto pabaigos metai:			

Statinio sudėtinės dalies kadastro duomenys

Žymėjimas	121 (214A)		
Pavadinimas	Vandentiekio šulinys		
Statybos pradžios metai:	1952	Ilgis: m	
Statybos pabaigos metai:	1988	Plotis: m	
Rekonstravimo pradžios metai:	2009	Gylis: m	2,26
Rekonstravimo pabaigos metai:	2016	Skersmuo: mm	1500
Kap. remonto pradžios metai:		Tūris: kub. m	
Kap. remonto pabaigos metai:		Kiekis: vnt.	1
Papr. remonto pradžios metai:		Koordinatė X:	6185528,4
Papr. remonto pabaigos metai:		Koordinatė Y:	471078,96
Medžiaga:	Gelžbetonis		

Statinio sudėtinės dalies kadastro duomenys

Žymėjimas	122 (179A)		
Pavadinimas	Vandentiekio šulinys		
Statybos pradžios metai:	1952	Ilgis: m	
Statybos pabaigos metai:	1988	Plotis: m	
Rekonstravimo pradžios metai:	2009	Gylis: m	1,97
Rekonstravimo pabaigos metai:	2016	Skersmuo: mm	1500
Kap. remonto pradžios metai:		Tūris: kub. m	
Kap. remonto pabaigos metai:		Kiekis: vnt.	1
Papr. remonto pradžios metai:		Koordinatė X:	6185570,6
Papr. remonto pabaigos metai:		Koordinatė Y:	471135,17
Medžiaga:	Gelžbetonis		



* 1 1 3 8 7 4 4 4 0 6 *

Statinio sudėtinės dalies kadastro duomenys

Reg. data 2022-12-06 ir Nr. LS(INFRA)-29396/2022

Žymėjimas	124 (180A)		
Pavadinimas	Vandentiekio šulinys		
Statybos pradžios metai:	1952	Ilgis: m	
Statybos pabaigos metai:	1988	Plotis: m	
Rekonstravimo pradžios metai:	2009	Gylis: m	1,95
Rekonstravimo pabaigos metai:	2016	Skersmuo: mm	2000
Kap. remonto pradžios metai:		Tūris: kub. m	
Kap. remonto pabaigos metai:		Kiekis: vnt.	1
Papr. remonto pradžios metai:		Koordinatė X:	6185569,14
Papr. remonto pabaigos metai:		Koordinatė Y:	471138,09
Medžiaga:	Gelžbetonis		

Statinio sudėtinės dalies kadastro duomenys

Žymėjimas	130 (239)		
Pavadinimas	Vandentiekio šulinys		
Statybos pradžios metai:	1952	Ilgis: m	
Statybos pabaigos metai:	1988	Plotis: m	
Rekonstravimo pradžios metai:		Gylis: m	2
Rekonstravimo pabaigos metai:		Skersmuo: mm	1500
Kap. remonto pradžios metai:		Tūris: kub. m	
Kap. remonto pabaigos metai:		Kiekis: vnt.	1
Papr. remonto pradžios metai:		Koordinatė X:	6186039,13
Papr. remonto pabaigos metai:		Koordinatė Y:	470692,12
Medžiaga:	Gelžbetonis		

Statinio sudėtinės dalies kadastro duomenys

Žymėjimas	131 (238)		
Pavadinimas	Vandentiekio šulinys		
Statybos pradžios metai:	1952	Ilgis: m	
Statybos pabaigos metai:	1988	Plotis: m	
Rekonstravimo pradžios metai:		Gylis: m	2
Rekonstravimo pabaigos metai:		Skersmuo: mm	1500
Kap. remonto pradžios metai:		Tūris: kub. m	
Kap. remonto pabaigos metai:		Kiekis: vnt.	1
Papr. remonto pradžios metai:		Koordinatė X:	6186045,37
Papr. remonto pabaigos metai:		Koordinatė Y:	470691,47
Medžiaga:	Gelžbetonis		



* 1 1 3 8 7 4 4 4 0 6 *

Žymėjimas	132 (193)		
Pavadinimas	Vandentiekio šulinys		
Statybos pradžios metai:	1952	Ilgis: m	
Statybos pabaigos metai:	1988	Plotis: m	
Rekonstravimo pradžios metai:		Gylis: m	2
Rekonstravimo pabaigos metai:		Skersmuo: mm	1500
Kap. remonto pradžios metai:		Tūris: kub. m	
Kap. remonto pabaigos metai:		Kiekis: vnt.	1
Papr. remonto pradžios metai:		Koordinatė X:	6186071,12
Papr. remonto pabaigos metai:		Koordinatė Y:	470733,56
Medžiaga:	Gelžbetonis		

Statinio sudėtinės dalies kadastro duomenys

Žymėjimas	134 (191A)		
Pavadinimas	Vandentiekio šulinys		
Statybos pradžios metai:	1952	Ilgis: m	
Statybos pabaigos metai:	1988	Plotis: m	
Rekonstravimo pradžios metai:		Gylis: m	2
Rekonstravimo pabaigos metai:		Skersmuo: mm	1500
Kap. remonto pradžios metai:		Tūris: kub. m	
Kap. remonto pabaigos metai:		Kiekis: vnt.	1
Papr. remonto pradžios metai:		Koordinatė X:	6186072,7
Papr. remonto pabaigos metai:		Koordinatė Y:	470735,44
Medžiaga:	Gelžbetonis		

Statinio sudėtinės dalies kadastro duomenys

Žymėjimas	138		
Pavadinimas	Antžeminis hidrantas		
Statybos pradžios metai:	1952	Papr. remonto pradžios metai:	
Statybos pabaigos metai:	1988	Papr. remonto pabaigos metai:	
Rekonstravimo pradžios metai:	2009	Kiekis: vnt.	1
Rekonstravimo pabaigos metai:	2016		
Kap. remonto pradžios metai:			
Kap. remonto pabaigos metai:			



* 1 1 3 8 7 4 4 4 0 6 *

Žymėjimas	142		
Pavadinimas	Antžeminis hidrantas		
Statybos pradžios metai:	1952	Papr. remonto pradžios metai:	
Statybos pabaigos metai:	1988	Papr. remonto pabaigos metai:	
Rekonstravimo pradžios metai:	2009	Kiekis: vnt.	1
Rekonstravimo pabaigos metai:	2016		
Kap. remonto pradžios metai:			
Kap. remonto pabaigos metai:			

Matininkas



UAB "Inreal GEO", kodas: 302604810, adresas: Vilnius, Žalgirio g. 94
Matininkas(-ė) [redacted] kvalifikacijos pažymėjimo Nr. 2M-M-2579, el. pašto adresas (-ai): [redacted]@inreal.lt, tel.: + 370 674 935 72

VANDENTIEKIO TINKLŲ IR JŲ DALIŲ VERČIŲ NUSTATYMAS

Adresas Radviliškio r. sav. Radviliškio r. sav. teritorija /
Unikalus numeris 4400-5838-5208
Vertės nustatymo data 2022-03-03

Žymėjimas	Pavadinimas	Kasmetinis vertės mažinimo koeficientas	Matavimo vienetas	Kiekis	Įkainojimo pagrindas	Vidutinė vieneto statybos vertė po indeksavimo, Eur	Atkūrimo kaštai (statybinė vertė), Eur	Nusidėvėjimas %	Atkuriamoji vertė, Eur	Victovės pataisos koeficientas	Vidutinė rinkos vertė, Eur
1	2	3	4	5	6	7	8	9	10	11	12
1-28	Vandentiekio vamzdynas	4	m	1072,8	NTK 2022-4.1.12	172,81	185000	24	141000	1	141000
27-39	Vandentiekio vamzdynas	4	m	405,21	NTK 2022-4.1.12	172,81	70000	24	53200	1	53200
38-61	Vandentiekio vamzdynas	4	m	418,89	NTK 2022-4.1.12	172,81	72400	24	55000	1	55000
61-115	Vandentiekio vamzdynas	4	m	1226,22	NTK 2022-4.1.12	172,81	212000	24	161000	1	161000
69-120	Vandentiekio vamzdynas	4	m	4,52	NTK 2022-4.1.12	147,05	665	24	505	1	505
11-124	Vandentiekio vamzdynas	4	m	109,17	NTK 2022-4.1.12	172,81	18900	24	14300	1	14300
74-142	Vandentiekio vamzdynas	4	m	3,52	NTK 2022-4.1.12	147,05	518	75	129	1	129



* 1 1 3 8 5 7 8 6 7 1 *

1	2	3	4	5	6	7	8	9	10	11	12
1-130	Vandentiekio vamzdynas	4	m	46,3	NTK 2022-4.1.12	172,81	8000	24	6080	1	6080
130-131	Vandentiekio vamzdynas	4	m	6,27	NTK 2022-4.1.12	147,05	922	24	701	1	701
130-135	Vandentiekio vamzdynas	4	m	57,74	NTK 2022-4.1.12	147,05	8490	24	6450	1	6450
133-138	Vandentiekio vamzdynas	4	m	2,5	NTK 2022-4.1.12	147,05	368	24	279	1	279
-----	Vandentiekio vamzdyno futliaras	3,3	m	81	NTK 2022-4.7.9	268,27	21700	20	17400	1	17400
1 (225)	Vandentiekio šulinys	4	vnt.	1	NTK 2022-4.1.4	2213,13	2210	24	1680	1	1680
2 (37)	Vandentiekio šulinys	4	vnt.	1	NTK 2022-4.1.4	2213,13	2210	24	1680	1	1680
3 (96A)	Vandentiekio šulinys su priešgaisrinio hidrantu	4	vnt.	1	NTK 2022-4.1.4	3182,45	3180	24	2420	1	2420
8 (170C)	Vandentiekio šulinys su priešgaisrinio hidrantu	4	vnt.	1	NTK 2022-4.1.4	3182,45	3180	24	2420	1	2420
11 (215A)	Vandentiekio šulinys	4	vnt.	1	NTK 2022-4.1.4	2213,13	2210	24	1680	1	1680
27 (51)	Vandentiekio šulinys	4	vnt.	1	NTK 2022-4.1.4	2213,13	2210	24	1680	1	1680
28 (52)	Vandentiekio šulinys su priešgaisrinio hidrantu	4	vnt.	1	NTK 2022-4.1.4	2213,13	2210	24	1680	1	1680
38 (106)	Vandentiekio šulinys	4	vnt.	1	NTK 2022-4.1.4	2213,13	2210	24	1680	1	1680
39 (107)	Vandentiekio šulinys	4	vnt.	1	NTK 2022-4.1.4	2213,13	2210	24	1680	1	1680
61 (126)	Vandentiekio šulinys su priešgaisrinio hidrantu	4	vnt.	1	NTK 2022-4.1.4	3182,45	3180	24	2420	1	2420
63 (114)	Vandentiekio šulinys	4	vnt.	1	NTK 2022-4.1.4	2213,13	2210	24	1680	1	1680
69 (95)	Vandentiekio šulinys	4	vnt.	1	NTK 2022-4.1.4	2213,13	2210	24	1680	1	1680
74 (35)	Vandentiekio šulinys	4	vnt.	1	NTK 2022-4.1.4	2213,13	2210	24	1680	1	1680



1	2	3	4	5	6	7	8	9	10	11	12
78 (165)	Vandentiekio šulinys su priešgaisrinio hidrantu	4	vnt.	1	NTK 2022-4.1.4	2213,13	2210	24	1680	1	1680
84 (82)	Vandentiekio šulinys su priešgaisrinio hidrantu	4	vnt.	1	NTK 2022-4.1.4	2213,13	2210	24	1680	1	1680
92 (171)	Vandentiekio šulinys su priešgaisrinio hidrantu	4	vnt.	1	NTK 2022-4.1.4	2213,13	2210	24	1680	1	1680
103 (138)	Vandentiekio šulinys su priešgaisrinio hidrantu	4	vnt.	1	NTK 2022-4.1.4	2213,13	2210	24	1680	1	1680
112 (213a)	Vandentiekio šulinys su priešgaisrinio hidrantu	4	vnt.	1	NTK 2022-4.1.4	3182,45	3180	24	2420	1	2420
113 (212a)	Vandentiekio šulinys	4	vnt.	1	NTK 2022-4.1.4	2213,13	2210	24	1680	1	1680
121 (214A)	Vandentiekio šulinys	4	vnt.	1	NTK 2022-4.1.4	2213,13	2210	24	1680	1	1680
122 (179A)	Vandentiekio šulinys	4	vnt.	1	NTK 2022-4.1.4	2213,13	2210	24	1680	1	1680
124 (180A)	Vandentiekio šulinys	4	vnt.	1	NTK 2022-4.1.4	3182,45	3180	24	2420	1	2420
Viso							652000		497000		497000

Matininkas

2022-03-24 09:52:48





AB "LTG Infra"
Gauta
2022-11-29 NGD(INFRA)-6157/2022

RADVILIŠKIO RAJONO SAVIVALDYBĖS ADMINISTRACIJA

Budžetinė įstaiga, Aušros a. 10, 82196 Radviliškis, tel. (8 422) 69 004, faks. (8 422) 69 000,
el. p. info@radviliskis.lt, svetainė internete www.radviliskis.lt.
Duomenys kaupiami ir saugomi Juridinių asmenų registre, kodas 188726247.

AB „LTG Infra“
info@ltginfra.lt

2022-11- Nr. S- -(8.32)

Kopija
UAB „Radviliškio vanduo“

DĖL VANDENTIEKIO TINKLŲ PERĖMIMO

Prašome Radviliškio rajono savivaldybės nuosavybėn perduoti valstybei nuosavybės teise priklausantį ir šiuo metu AB „LTG Infra“ patikėjimo teise valdomą ilgalaikį materialųjį turtą – vandentiekio tinklus (unikalus Nr.4400-5838-5208), esančius Radviliškio r. sav. teritorijoje, ilgis 3353,14 m.

Radviliškio rajono savivaldybės taryba yra priėmusi 2022-11-24 sprendimą Nr. T-842 „Dėl vandentiekio tinklų perėmimo“, kuriuo sutiko perimti nuosavybėn vandentiekio tinklus. Perimtą turtą planuojama naudoti savivaldybės savarankiškajai funkcijai – šilumos ir geriamojo vandens tiekimo ir nuotekų organizavimui – įgyvendinti.

Perėmus vandentiekio tinklus savivaldybės nuosavybėn, juos planuojama perduoti UAB „Radviliškio vanduo“, kuri organizuoja ir užtikrina vandens tiekimą ir nuotekų tvarkymą Radviliškio mieste.

PRIDEDAMA. Radviliškio rajono savivaldybės tarybos 2022-11-24 sprendimas Nr. T-842 „Dėl vandentiekio tinklų perėmimo“.

Administracijos direktorė

Jolanta Margaitienė

DETALŪS METADUOMENYS	
Dokumento sudarytojas (-ai)	RADVILIŠKIO RAJONO SAVIVALDYBĖS ADMINISTRACIJA
Dokumento pavadinimas (antraštė)	DĖL VANDENTIEKIO TINKLŲ PERĖMIMO
Dokumento registracijos data ir numeris	2022-11-28 Nr. S-3350 (8.32)
Dokumento gavimo data ir dokumento gavimo registracijos numeris	-
Dokumento specifikacijos identifikavimo žymuo	ADOC-V1.0
Parašo paskirtis	Pasirašymas
Parašą sukūrusio asmens vardas, pavardė ir pareigos	Jolanta Margaitienė Administracijos direktorius
Parašo sukūrimo data ir laikas	2022-11-28 16:24
Parašo formatas	Trumpalaikio galiojimo (XAdES-T)
Laiko žymoje nurodytas laikas	2022-11-28 16:25
Informacija apie sertifikavimo paslaugų teikėją	ADIC CA-A
Sertifikato galiojimo laikas	2021-09-23 10:39 - 2024-09-22 10:39
Informacija apie būdus, naudotus metaduomenų vientisumui užtikrinti	-
Pagrindinio dokumento priedų skaičius	1
Pagrindinio dokumento pridedamų dokumentų skaičius	1
Priedamo dokumento sudarytojas (-ai)	-
Priedamo dokumento pavadinimas (antraštė)	Tarybos sprendimas T-842.adoc
Priedamo dokumento registracijos data ir numeris	-
Programinės įrangos, kuria naudojantis sudarytas elektroninis dokumentas, pavadinimas	Elpako v.20221123.1
Informacija apie elektroninio dokumento ir elektroninio (-ių) parašo (-ų) tikrinimą (tikrinimo data)	Tikrinant dokumentą nenustatyta jokių klaidų (2022-11-29)
Elektroninio dokumento nuorašo atspausdinimo data ir ją atspausdinęs darbuotojas	2022-11-29 nuorašą suformavo [redacted]
Paieškos nuoroda	-
Papildomi metaduomenys	-



RADVILIŠKIO RAJONO SAVIVALDYBĖS TARYBA

SPRENDIMAS DĖL VANDENTIEKIO TINKLŲ PERĖMIMO

2022 m. lapkričio 24 d. Nr. T-842
Radviliškis

Vadovaudamasi Lietuvos Respublikos vietos savivaldos įstatymo 6 straipsnio 30 punktu, Valstybės ir savivaldybių turto valdymo, naudojimo ir disponavimo juo įstatymo 6 straipsnio 2 punktu, 20 straipsnio 1 dalies 5 punktu, Valstybės turto perdavimo patikėjimo teise ir savivaldybių nuosavybės tvarkos aprašo, patvirtinto Lietuvos Respublikos Vyriausybės 2001-01-05 nutarimu Nr.16 „Dėl valstybės turto perdavimo patikėjimo teise ir savivaldybių nuosavybės“, 11 ir 15 punktais, atsižvelgdama į AB „LTG Infra“ 2022-10-21 raštą Nr. SD(INFRA)-3930/2022 „Dėl vandentiekio tinklų perdavimo“, UAB „Radviliškio vanduo“ 2022-02-03 raštą Nr. S-34 „Dėl informacijos“, Radviliškio rajono savivaldybės taryba n u s p r e n d ž i a:


1. Sutikti perimti Radviliškio rajono savivaldybės nuosavybės savarankiškajai funkcijai (šilumos ir geriamojo vandens tiekimo ir nuotekų organizavimui) įgyvendinti valstybei nuosavybės teise priklausančią ir šiuo metu AB „LTG Infra“ patikėjimo teise valdomą ilgalaikį materialųjį nekilnojamąjį turtą – vandentiekio tinklus, esančius Radviliškio r. sav. teritorijoje, unikalus Nr.4400-5838-5208, žymėjimas plane V, ilgis – 3353,14 m.

2. Įgalioti Radviliškio rajono savivaldybės administracijos Investicijų ir turto valdymo skyriaus vedėją, o jam nesant jį pavaduojantį asmenį, savivaldybės vardu pasirašyti sprendimo 1 punkte nurodyto turto perdavimo ir priėmimo aktą.

3. Nurodyti, kad sprendimas gali būti skundžiamas Lietuvos Respublikos administracinių bylų teisenos įstatymo nustatyta tvarka.

Savivaldybės meras

Vytautas Simelis

DETALŪS METADUOMENYS	
Dokumento sudarytojas (-ai)	Radviliškio rajono savivaldybės administracija
Dokumento pavadinimas (antraštė)	Dėl vandentiekio tinklų perėmimo
Dokumento registracijos data ir numeris	2022-11-28 Nr. S-3350 (8.32)
Dokumento gavimo data ir dokumento gavimo registracijos numeris	2022-11-29 Nr. GD(INFRA)-6157/2022
Pagrindinio dokumento priedų skaičius	0
Programinės įrangos, kuria naudojantis sudarytas elektroninis dokumentas ir parašas, pavadinimas	Dokumentų valdymo sistema „Kontora“
Dokumento nuorašo parengimo data ir jį parengęs darbuotojas	2022-11-29 

DETALŪS METADUOMENYS	
Dokumento sudarytojas (-ai)	
Dokumento pavadinimas (antraštė)	Nereikalingų arba netinkamų (negalimų) naudoti nekilnojamojo turto ar kitų nekilnojamųjų daiktų apžiūros pažyma
Dokumento registracijos data ir numeris	2022-12-06 Nr. LS(INFRA)-29396/2022
Adresatas	-
Pasirašymo, tvirtinimo, vizavimo paskirties parašą (-us) sukūrusio (-ių) asmens (-ų) pareigos, vardas (-ai), pavardė (-ės), data	<p>Pasirašymas: Turto valdymas (KVT←GIK)-Vyriausiasis specialistas Aleksandr Burnov 2022-12-06;</p> <p>Pasirašymas: Turto valdymas (KVT←GIK)-Vyriausiasis specialistas Jolita Dudulienė 2022-12-05;</p> <p>Pasirašymas: Turto valdymas (KVT←GIK)-Vyriausiasis analitikas Vitalija Zbrujeva 2022-12-05;</p> <p>Pasirašymas: Šiaulių regiono veiklos užtikrinimas (SRKG←GIT)-Vadovas Marius Kulikauskas - GISR 2022-12-05</p>
Pagrindinio dokumento priedų ir priedamų dokumentų failų skaičius	0
Papildomi metaduomenys	Dokumentas suformuotas DVS „Kontora“.



Elektroninio dokumento nuorašas
Reg. data 2022-12-09 ir Nr. AS(LT)G-29791/2022
Jm. kodas 305202934

PAŽYMA DĖL TURTO VERČIŲ

2022-12- Nr.

Eil. Nr.	Turto pavadinimas	Unikalus Nr.	Adresas	Registro Nr.	SAP inventorinis Nr.	Turto registravimo grupė	Turto finansavimo šaltinis	Turto įsigijimo vertė, Eur	Turto nusidėvėjimo vertė, Eur	Turto likutinė vertė 2022-11-30 datai, Eur
1.	Vandentiekio tinklai	440058385208	Radviliškio r. sav., Radviliškio r. sav. teritorija	44/2093692	340-0000760	Perdavimo įrenginiai	Nuosavos lėšos	268948,29	42280,03	226668,26
Viso:								268948,29	42280,03	226668,26

Ilgalaikio turto vadovė

Pažymos rengėja
Buhalterė [redacted] el.p [redacted]@ltg.lt

Elektroninio dokumento nuorašas
Reg. data 2022-12-09 ir Nr. LS(INFRA)-29791/2022

DETALŪS METADUOMENYS	
Dokumento sudarytojas (-ai)	
Dokumento pavadinimas (antraštė)	Pažyma dėl turto vertės
Dokumento registracijos data ir numeris	2022-12-09 Nr. LS(INFRA)-29791/2022
Adresatas	-
Pasirašymo, tvirtinimo, vizavimo paskirties parašą (-us) sukūrusio (-ių) asmens (-ų) pareigos, vardas (-ai), pavardė (-ės), data	Pasirašymas: Ilgalaikio turto apskaita (FTUI)- Vadovas Albina Šegždavičienė - FTUI 2022-12-09
Pagrindinio dokumento priedų ir priedamų dokumentų failų skaičius	0
Papildomi metaduomenys	Dokumentas suformuotas DVS „Kontora“.

DETALŪS METADUOMENYS

Dokumento sudarytojas (-ai)	AB "LTG Infra"
Dokumento pavadinimas (antraštė)	Dėl turto pripažinimo nereikalingu
Dokumento registracijos data ir numeris	2022-12-12 Nr. ĮS(INFRA)-173/2022
Dokumento gavimo data ir dokumento gavimo registracijos numeris	-
Dokumento specifikacijos identifikavimo žymuo	ADOC-V1.0
Parašo paskirtis	Pasirašymas
Parašą sukūrusio asmens vardas, pavardė ir pareigos	Rūta Jakubauskienė Vadovas
Parašo sukūrimo data ir laikas	2022-12-09 17:02
Parašo formatas	Trumpalaikio galiojimo (XAdES-T)
Laiko žymoje nurodytas laikas	2022-12-09 17:03
Informacija apie sertifikavimo paslaugų teikėją	EID-SK 2016
Sertifikato galiojimo laikas	2019-10-18 21:09 - 2024-10-16 23:59
Parašo paskirtis	Registravimas
Parašą sukūrusio asmens vardas, pavardė ir pareigos	Specialistas
Parašo sukūrimo data ir laikas	2022-12-12 08:04
Parašo formatas	Trumpalaikio galiojimo (XAdES-T)
Laiko žymoje nurodytas laikas	2022-12-12 08:04
Informacija apie sertifikavimo paslaugų teikėją	LTG-Issuing-CA-1
Sertifikato galiojimo laikas	2022-12-06 07:52 - 2023-12-06 07:52
Informacija apie būdus, naudotus metaduomenų vientisumui užtikrinti	-
Pagrindinio dokumento priedų skaičius	2
Pagrindinio dokumento pridedamų dokumentų skaičius	0
Pridedamo dokumento sudarytojas (-ai)	-
Pridedamo dokumento pavadinimas (antraštė)	Daiktų apžiūros pažyma.pdf
Pridedamo dokumento registracijos data ir numeris	-
Pridedamo dokumento sudarytojas (-ai)	-
Pridedamo dokumento pavadinimas (antraštė)	Pazyma del lik.v. 2022-11-30.pdf
Pridedamo dokumento registracijos data ir numeris	-
Programinės įrangos, kuria naudojantis sudarytas elektroninis dokumentas, pavadinimas	Elpako v.20221129.1
Informacija apie elektroninio dokumento ir elektroninio (-ių) parašo (-ų) tikrinimą (tikrinimo data)	Tikrinant dokumentą nenustatyta jokių klaidų (2022-12-12)
Elektroninio dokumento nuorašo atspausdinimo data ir ją atspausdinęs darbuotojas	2022-12-12 nuorašą suformavo
	-
Papildomi metaduomenys	-

**RADVILIŠKIO RAJONO SAVIVALDYBĖS ADMINISTRACIJA**

Biudžetinė įstaiga, Aušros a. 10, 82196 Radviliškis, tel. (8 422) 69 004, faks. (8 422) 69 000,

el. p. info@radviliskis.lt, svetainė internete www.radviliskis.lt.

Duomenys kaupiami ir saugomi Juridinių asmenų registre, kodas 188726247.

AB „LTG Infra“
info@ltginfra.lt

2023-01- Nr. S- (8.32)

DĖL VANDENTIEKIO TINKLŲ PERĖMIMO

Atsižvelgdami į Valstybės turto perdavimo patikėjimo teise ir savivaldybių nuosavybės tvarkos aprašo, patvirtinto Vyriausybės 2001 m. sausio 5 d. nutarimu Nr.16, 12.1 ir 12.2 papunkčių nuostatas, papildome Radviliškio rajono savivaldybės administracijos 2022 m. lapkričio 28 d. raštą Nr.S-3350 (8.32) „Dėl vandentiekio tinklų perėmimo“ šiais motyvais:

1. Perduotini vandentiekio tinklai sudarytų vientisą infrastruktūrą su kitais savivaldybės tinklais ir leistų kuo greičiau aprūpinti Radviliškio miesto Daukanto ir Skirjočių gatvių gyventojus kokybišku, centralizuotai tiekiamu vandeniu;
2. Naujų vandentiekio tinklų paklojimą sunkina siauras gatvių plotas;
3. Ekonominė nauda. Šiuo metu nutiesti perduotinių vandentiekio tinklų ilgj (3353,14 m) kainuotų apie 435,9 tūkst. Eur.

Prašome atsižvelgti į aukščiau išdėstytus motyvus ir Radviliškio rajono savivaldybės nuosavybės perduoti valstybei nuosavybės teise priklausantį ir šiuo metu AB „LTG Infra“ patikėjimo teise valdomą ilgalaikį materialųjį turtą – vandentiekio tinklus (unikalus Nr.4400-5838-5208), kuriuos planuojama naudoti savivaldybės savarankiškajai funkcijai – šilumos ir geriamojo vandens tiekimo ir nuotekų organizavimui – įgyvendinti.

Administracijos direktorė

Jolanta Margaitienė

DETALŪS METADUOMENYS

Dokumento sudarytojas (-ai)	RADVILIŠKIO RAJONO SAVIVALDYBĖS ADMINISTRACIJA
Dokumento pavadinimas (antraštė)	DĖL VANDENTIEKIO TINKLŲ PERĖMIMO
Dokumento registracijos data ir numeris	2023-01-23 Nr. S-204 (8.32)
Dokumento gavimo data ir dokumento gavimo registracijos numeris	2023-01-24 Nr. GD(INFRA)-581/2023
Dokumento specifikacijos identifikavimo žymuo	ADOC-V1.0
Parašo paskirtis	Pasirašymas
Parašą sukūrusio asmens vardas, pavardė ir pareigos	Jolanta Margaitienė Administracijos direktorius
Parašo sukūrimo data ir laikas	2023-01-23 16:51
Parašo formatas	Trumpalaikio galiojimo (XAdES-T)
Laiko žymoje nurodytas laikas	2023-01-23 16:52
Informacija apie sertifikavimo paslaugų teikėją	ADIC CA-A
Sertifikato galiojimo laikas	2021-09-23 10:39 - 2024-09-22 10:39
Parašo paskirtis	Gauto dokumento registravimas
Parašą sukūrusio asmens vardas, pavardė ir pareigos	Specialistas
Parašo sukūrimo data ir laikas	2023-01-24 08:37
Parašo formatas	Einamojo galiojimo (XAdES-EPES)
Laiko žymoje nurodytas laikas	
Informacija apie sertifikavimo paslaugų teikėją	LTG-Issuing-CA-1
Sertifikato galiojimo laikas	2022-12-06 07:52 - 2023-12-06 07:52
Informacija apie būdus, naudotus metaduomenų vientisumui užtikrinti	-
Pagrindinio dokumento priedų skaičius	0
Pagrindinio dokumento pridedamų dokumentų skaičius	0
Programinės įrangos, kuria naudojantis sudarytas elektroninis dokumentas, pavadinimas	Elpako v.20230123.1
Informacija apie elektroninio dokumento ir elektroninio (-ių) parašo (-ų) tikrinimą (tikrinimo data)	Tikrinant dokumentą nenustatyta jokių klaidų (2023-01-24)
Elektroninio dokumento nuorašo atspausdinimo data ir ją atspausdinęs darbuotojas	2023-01-24 nuorašą suformavo
Paieškos nuoroda	-
Papildomi metaduomenys	-

VTIPS SPRENDIMO DERINIMO PAŽYMA IR VNT DUOMENŲ ATASKAITA

Data: 2023-03-31 Nr.

Dėl Akcinė bendrovė "LTG Infra", Akcinė bendrovė priklausančio (-ių) NT objekto (-ų) ir/ar jo (-ų) dalies (-ių) perdavimo savivaldos nuosavybėn Radviliškio rajono savivaldybės administracija, BĮ nuo 2023-05-31. Žemiau pateikiamas perduodamų NT objektų ir/ar jų dalių sąrašas:

Objekto tipas	Pavadinimas	Unikalus Nr.	Plotas, kv.m.	NT dalis	Paskirtis	Adresas	Pastabos
Vandentiekio linija	1/1 Akcinė bendrovė "LTG Infra" (patikėjimas)	4400-5838-5208	0,00	1/1	Kiti inžiner. statin.		

Institucijos praneša, kad pastabų neturi ir sutinka, kad nurodytas turtas būtų perduotas:

Institucija
Radviliškio rajono savivaldybės administracija, BĮ

Institucijos, kurios turi pastabų ir sutinka, kad nurodytas turtas būtų perduotas:

Institucija	Institucijos pastaba	Į pastabą atsižvelgta	Turto valdytojo komentaras
Lietuvos Respublikos susisiekimo ministerija, BĮ	Deriname su pastaba. Atsižvelgiant į Valstybės turto perdavimo patikėjimo teise ir savivaldybių nuosavybėn tvarkos aprašo, patvirtinto Vyriausybės 2001 m. sausio 5 d. nutarimu Nr. 16, 12.1 ir 12.2 papunkčių nuostatas, Radviliškio rajono savivaldybės prašymas perduoti valstybės nekilnojamąjį turtą turi būti patikslintas – nurodyta motyvuotai pagrįsta būtinybė perduoti valstybės nekilnojamąjį turtą savivaldybės nuosavybėn ir jį naudoti pagal paskirtį savivaldybės savarankiškajai funkcijai įgyvendinti. Teikiant Susisiekimo ministerijai prašymą inicijuoti atitinkamą Vyriausybės nutarimo projektą, minėtas prašymas turi būti patikslintas.		

Valstybės įmonė Turto bankas, VI	Turto bankas, atsižvelgdamas į siūlomo perduoti Radviliškio rajono savivaldybės (toliau – Savivaldybė) nuosavybės nekilnojamojo turto paskirtį, į tai, kad šis nekilnojamasis turtas - vandentiekio tinklai - nėra reikalingas kitoms valstybės institucijoms joms pavestų valstybinių funkcijų vykdymui, iš esmės neprieštaruja, kad AB "LTG Infra" patikėjimo teise valdomas nekilnojamasis turtas būtų perduotas Savivaldybės nuosavybės savarankiškosioms (šilumos ir geriamojo vandens tiekimo ir nuotekų tvarkymo organizavimas) funkcijoms įgyvendinti.	
-------------------------------------	--	--

VNT DUOMENŲ ATASKAITA

Data: 2023-03-31

Registro numeris 44/2093692
Unikalus numeris 4400-5838-5208
Objekto pavadinimas Vandentiekio tinklai
Pastabos
Objekto paskirtis Kiti inžiner. statin.
Adresas

Savininkas	Patikėtinis	Naudotojas	Naudojimo pagrindas	Naudotojas galioja iki	Valdomas plotas	Vald. dalys	Naudoj. plotas	Naudoj. dalys
LIETUVOS RESPUBLIKA	Akcinė bendrovė "LTG Infra"	Akcinė bendrovė "LTG Infra"	Patikėjimo teisė		0,00	1/1	0,00	1/1

DETALŪS METADUOMENYS

Dokumento sudarytojas (-ai)	AB "LTG Infra" 305202934, Geležinkelio g. 2, LT-02100 Vilnius
Dokumento pavadinimas (antraštė)	Dėl Lietuvos Respublikos Vyriausybės nutarimo inicijavimo
Dokumento registracijos data ir numeris	2023-03-31 Nr. SD(INFRA)-1262/2023
Dokumento gavimo data ir dokumento gavimo registracijos numeris	2023-03-31 Nr. 1-3115
Dokumento specifikacijos identifikavimo žymuo	ADOC-V1.0
Parašo paskirtis	Pasirašymas
Parašą sukūrusio asmens vardas, pavardė ir pareigos	Rūta Jakubauskienė, Vadovas, Strategija ir valdymas (GIS←INFRA)
Sertifikatas išduotas	RŪTA JAKUBAUSKIENĖ LT
Parašo sukūrimo data ir laikas	2023-03-31 14:56:10 (GMT+03:00)
Parašo formatas	XAdES-T
Laiko žymoje nurodytas laikas	2023-03-31 14:56:35 (GMT+03:00)
Informacija apie sertifikavimo paslaugų teikėją	EID-SK 2016, AS Sertifitseerimiskeskus EE
Sertifikato galiojimo laikas	2019-10-18 21:09:10 – 2024-10-16 23:59:59
Informacija apie būdus, naudotus metaduomenų vientisumui užtikrinti	"Registravimas" paskirties metaduomenų vientisumas užtikrintas naudojant "LTG-Issuing-CA-2" išduotą sertifikatą ██████████ 12936, LG", sertifikatas galioja nuo 2022-12-05 07:37:54 iki 2023-12-05 07:37:54 "Gauto dokumento registravimas" paskirties metaduomenų vientisumas užtikrintas naudojant "RCSC IssuingCA, VI Registru centras - i.k. 124110246 LT" išduotą sertifikatą "Dokumentų valdymo sistema Avilys, Lietuvos Respublikos susisiekimo ministerija, į.k. 188620589 LT", sertifikatas galioja nuo 2021-12-20 11:01:47 iki 2024-12-19 11:01:47
Pagrindinio dokumento priedų skaičius	3
Pagrindinio dokumento pridedamų dokumentų skaičius	–
Priedamo dokumento sudarytojas (-ai)	–
Priedamo dokumento pavadinimas (antraštė)	–
Priedamo dokumento registracijos data ir numeris	–
Programinės įrangos, kuria naudojantis sudarytas elektroninis dokumentas, pavadinimas	Elpako v.20230330.3
Informacija apie elektroninio dokumento ir elektroninio (-ių) parašo (-ų) tikrinimą (tikrinimo data)	Atitinka specifikacijos keliamus reikalavimus. META-INF/signatures/signatures1.xml#signature_1: Sertifikato (subjektas ██████████ 12936, galioja nuo: 2022-12-05 07:37:54) kelio tikrinimas nesėkmingas. Sertifikatas patvirtintas nepatikimu sertifikavimo centro sertifikatu (subjektas: LTG-Issuing-CA-2).
Paieškos nuoroda	–
Papildomi metaduomenys	Nuorašą suformavo 2023-03-31 15:13:18 Dokumentų valdymo sistema Avilys