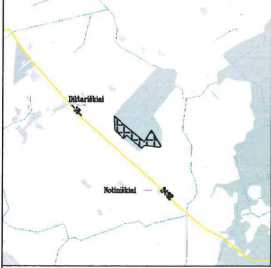


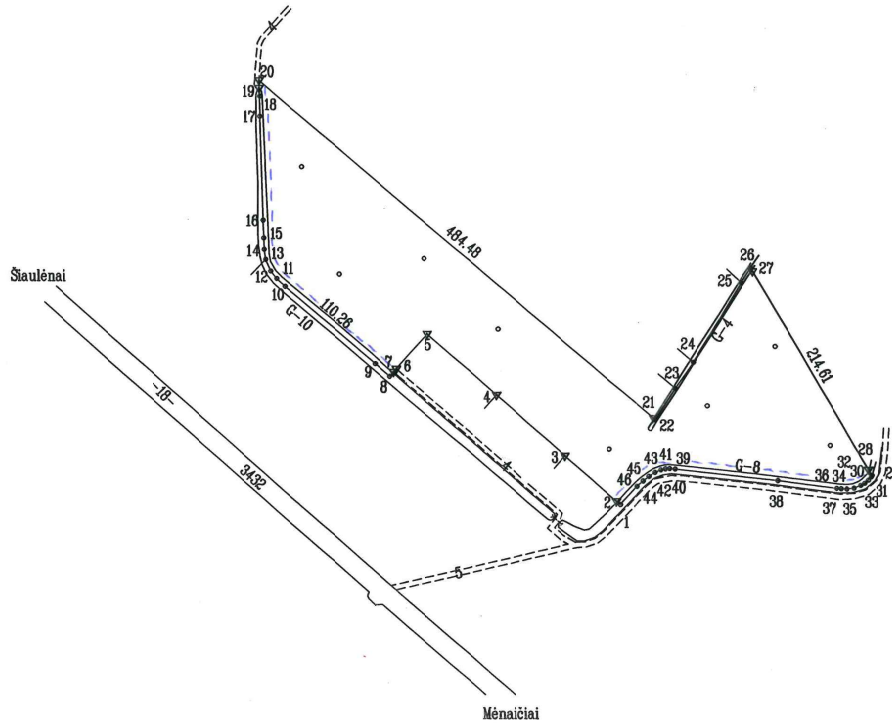
Žemės sklypo išdėstymo schema



ŽEMĖS SKLYPO PLANAS M 1:5000

Sklypo plotas 68798 m²

Linijų anotacijų lentelė	
Greitmybė	Atstumas
1-2	4.78
2-3	64.23
3-4	86.00
4-5	86.00
5-6	43.20
6-7	4.00
7-8	5.48
8-9	18.10
10-11	10.70
11-12	9.06
12-13	11.91
13-14	9.45
14-15	10.72
15-16	18.59
16-17	97.18
17-18	18.71
18-19	7.74
19-20	7.16
21-22	2.74
22-23	34.73
23-24	29.62
24-25	86.96
25-26	16.29
26-27	3.51
28-29	6.25
29-30	1.41
30-31	3.96
31-32	4.49
32-33	4.14
33-34	6.71
34-35	6.79
35-36	5.31
36-37	4.18
37-38	55.67
38-39	95.90
39-40	5.15
40-41	3.73
41-42	4.35
42-43	5.79
43-44	7.15
44-45	6.85
45-46	7.78
46-1	22.68



6168000.00
466500.00

----- Paviršiaus vandens telkinių pakrantės apsaugos juostos 2,5m

Kadastras:	vietovė	Saukoto	blokas	sklypas
Žemės sklypo kadastras Nr.:		7 1 6 7	0 0 0 3	

Gatvė, namo Nr.	Skł. Nr. 1646
Kaimas (miestelis)	Notiniškių
Seniūnija	Saukoto
Miestas (rajonas)	Radvilišio
Apskritis	Šiaulių

Greitmybė	Greitimo žemės sklypo kadastras Nr.	Pastabos
1-3	7167/0003:0002	
3-4	7167/0003:0009	
4-6	7167/0003:0010	
6-7		4 m kelias
7-8	7167/0003:0010	
8-13	7167/0003:0075	kadastr. matavimai griovio viduriu
13-19	7167/0003:0077	kadastr. matavimai griovio viduriu
19-20		4 m kelias
20-23	7167/0003:0011	
23-24	7167/0003:0033	griovio viduriu
24-25	7167/0003:0008	kadastr. matavimai griovio viduriu
25-26	7167/0003:0017	griovio viduriu
26-29	7167/0003:0020	
29-1		LŽF(griovio vdiuriu)

Naudojamas plotas							
Privati				Valstybinė			
atskirai		bendrai		atskirai		bendrai	
ind.	m ²	ind.	m ²	ind.	m ²	ind.	m ²

Su paženkintomis vietovėje žemės sklypo ribomis, aprašytais 2018 m. liepos mėn. 26 d. žemės sklypo paženklinimo-parodymo akte, ir nustatytu plotu sutinku: Žemės savininkas (naudotojas):

Nacionalinė žemės tarnyba prie Žemės ūkio ministerijos
(vardas, pavardė) (parašas) (data)

Nacionalinės žemės tarnybos prie Žemės ūkio ministerijos
..... Radvilišio skyrius

Patikrinęs:
SUDERINTA:
(Pareigų pavadinimas) (Parašas) (Vardas ir pavardė) (Data)

A.V. (jeigu reikalavimas turėti antspaudą nustatytas įstatymuose)

	Valstybės įmonės Valstybės žemės fondo Šiaulių žemėtvarkos ir geodezijos skyrius <small>Tilias g. 170, LT-76296 Šiauliai, Tel. 8 41 623695, e.p. s.zem@vzf.lt (monės kodas 120093212)</small>			
	Pareigos	Parašas	Vardas, pavardė	
Sk. vadovė	<i>[Signature]</i>			2018-08-10
Sk. vadovo pavaduotojas	<i>[Signature]</i>		anulė Ivanauskaitė	2018-08-10
Vyr. specialistė	<i>[Signature]</i>	I		2018-08-10

ŽEMĖS SKLYPO PLANAS M 1:5000

Žemės sklypo plotas 68798 m²

Žemės sklypo kadastro numeris:	kodas	blokas	sklypas
	7 1 6 7	0 0 0 3	

KOORDINAČIŲ ŽINIARAŠTIS

Koordinacijų sistema: LKS-94							
Taško Nr.	Kodas	X	Y	Taško Nr.	Kodas	X	Y
1	R	6168360.40	466642.88	36	R	6168376.05	466848.26
2	R	6168363.56	466639.30	37	R	6168376.47	466844.10
3	R	6168406.09	466591.17	38	R	6168383.56	466788.88
4	R	6168463.04	466526.73	39	R	6168393.80	466693.53
5	R	6168519.99	466462.29	40	R	6168394.21	466688.40
6	R	6168487.43	466433.90	41	R	6168393.94	466684.68
7	R	6168484.41	466431.27	42	R	6168392.95	466680.44
8	R	6168480.28	466427.67	43	R	6168390.70	466675.10
9	R	6168492.08	466413.95	44	R	6168386.82	466669.09
10	R	6168563.95	466330.33	45	R	6168382.52	466663.76
11	R	6168571.18	466322.44	46	R	6168377.36	466657.94
12	R	6168578.21	466316.69				
13	R	6168589.10	466311.86				
14	R	6168598.44	466310.41				
15	R	6168609.15	466309.98				
16	R	6168625.73	466309.28				
17	R	6168722.85	466305.79				
18	R	6168741.56	466305.51				
19	R	6168749.26	466304.77				
20	R	6168756.42	466304.77				
21	R	6168441.51	466672.95				
22	R	6168439.73	466675.03				
23	R	6168469.24	466693.35				
24	R	6168493.66	466710.12				
25	R	6168568.42	466754.53				
26	R	6168582.26	466763.12				
27	R	6168579.23	466764.89				
28	R	6168394.03	466873.33				
29	R	6168388.66	466876.52				
30	R	6168387.37	466875.96				
31	R	6168384.34	466873.41				
32	R	6168381.30	466870.11				
33	R	6168379.21	466866.54				
34	R	6168376.73	466860.31				
35	R	6168375.92	466853.57				
Žemės sklypo centro koordinatės				Darbo LitPOS laikas			
Koordinacijų sistema		Koordinatės X/Y		Data	2018-07-26		
Valstybinė LKS-1994		X=6168519 Y=466564		Prisijungta	09:30		
				Atsijungta	10:30		
Žiniaraštį sudarė:				2M-M-1645		2018-08-16	
v. pavardė				kval. paž. nr.	parašas	data	

Ištrauka iš Lietuvos Respublikos administracinių nusižengimų kodekso:
112 straipsnis. Nuolatinių žemėnaudos riboženklų sunaikinimas arba sugadinimas
užtraukia baudą nuo septyniadsimt iki vieno šimto keturiadsimt eurų.



* 2 0 8 8 0 9 1 2 6 0 *

Duomenys apie žemės sklypui nustatytas specialiąsias žemės naudojimo sąlygas			
Eilės Nr.	Specialiosios žemės naudojimo sąlygos kodas	Specialiosios žemės naudojimo sąlygos pavadinimas	Teritorijos, kurioje turi būti taikoma specialioji žemės naudojimo sąlyga, plotas, m ²
1	21	XXI. Žemės sklypai, kuriuose įrengtos valstybei priklausančios melioracijos sistemos bei įrenginiai	2903
2	26	XXVI. Miško naudojimo apribojimai	68798
3	63	XXIX. Paviršinio vandens telkinių apsaugos zonos	1429
4	64	XXIX. Paviršinio vandens telkinių pakrantės apsaugos juostos	1429

Duomenys apie žemės sklypo servitutus			
Eilės Nr.	Servituto kodas	Nekilnojamojo turto registre įrašyto ar teritorijų planavimo dokumente nustatyto servituto pavadinimas ir rūšis	Servituto plotas, m ²
-	-	-	-

NEKILNOJAMOJO TURTO REGISTRO DUOMENŲ BAZĖS IŠRAŠAS

2023-11-17 13:09:01

1. Nekilnojamojo turto registre įregistruotas turtas:

Registro Nr.: **44/2373385**
Registro tipas: **Žemės sklypas**
Sudarymo data: **2019-08-21**
Radviliškio r. sav., Šaukoto sen., Notiniškių k.

2. Nekilnojamieji daiktai:

2.1. **Žemės sklypas**
Radviliškio r. sav., Šaukoto sen., Notiniškių k.
Unikalus daikto numeris: **4400-5178-2560**
Žemės sklypo kadastro numeris ir kadastro vietovės pavadinimas: **7167/0003:85 Šaukoto k.v.**
Daikto pagrindinė naudojimo paskirtis: **Miškų ūkio**
Žemės sklypo naudojimo būdas: **Ūkinių miškų sklypai**
Žemės sklypo plotas: **6.8798 ha**
Miško žemės plotas: **6.8798 ha**
Miško plotas, įregistruotas Miškų valstybės kadastrė: **6.8748 ha**
Duomenų apie Miškų valstybės kadastrė įregistruotą miško plotą pateikimo data: **2020-12-20**
Nusausintos žemės plotas: **0.2903 ha**
Žemės ūkio naudmenų našumo balas: **31.8**
Matavimų tipas: **Žemės sklypas suformuotas atliekant kadastrinius matavimus**
Indeksuota miško medynų vertė: **3907 Eur**
Miško medynų vertė: **814 Eur**
Vidutinė rinkos vertė: **3340 Eur**
Vidutinės rinkos vertės nustatymo data: **2019-08-21**
Vidutinės rinkos vertės nustatymo būdas: **Masinis vertinimas**
Kadastro duomenų nustatymo data: **2018-08-16**

3. Daikto priklausiniai iš kito registro: įrašų nėra

4. Nuosavybė:

4.1. **Nuosavybės teisė**
Savininkas: **LIETUVOS RESPUBLIKA, a.k. 111105555**
Daiktas: **žemės sklypas Nr. 4400-5178-2560, aprašytas p. 2.1.**
Įregistravimo pagrindas: **2019-08-09 Nacionalinės žemės tarnybos teritorinio skyriaus vedėjo sprendimas Nr. 30SK-802-(14.30.110.)**
Įrašas galioja: **Nuo 2019-08-26**

5. Valstybės ir savivaldybių žemės patikėjimo teisė:

5.1. **Valstybinės žemės patikėjimo teisė**
Patikėtinis: **Nacionalinė žemės tarnyba prie Aplinkos ministerijos, a.k. 188704927**
Daiktas: **žemės sklypas Nr. 4400-5178-2560, aprašytas p. 2.1.**
Įregistravimo pagrindas: **2019-08-09 Nacionalinės žemės tarnybos teritorinio skyriaus vedėjo sprendimas Nr. 30SK-802-(14.30.110.)**
Įrašas galioja: **Nuo 2019-08-26**

6. Kitos daiktinės teisės: įrašų nėra

7. Juridiniai faktai: įrašų nėra

8. Žymos:

8.1. **Teritorija, kurioje taikomos SŽNS, neįregistruota Nekilnojamojo turto registre: melioruotos žemės ir melioracijos statinių apsaugos zonos (VI skyrius, antrasis skirsnis)**
Daiktas: **žemės sklypas Nr. 4400-5178-2560, aprašytas p. 2.1.**
Įregistravimo pagrindas: **2019-06-06 Lietuvos Respublikos specialiųjų žemės naudojimo sąlygų įstatymas Nr. XIII-2166**
2019-12-19 Lietuvos Respublikos žemės ūkio ministro įsakymas Nr. 3D-711
Plotas: **2903.00 kv. m**
Įrašas galioja: **Nuo 2023-01-01**8.2. **Teritorija, kurioje taikomos SŽNS, neįregistruota Nekilnojamojo turto registre: miško žemė (VI skyrius, trečiasis skirsnis)**
Daiktas: **žemės sklypas Nr. 4400-5178-2560, aprašytas p. 2.1.**
Įregistravimo pagrindas: **2019-06-06 Lietuvos Respublikos specialiųjų žemės naudojimo sąlygų įstatymas Nr. XIII-2166**
2019-12-19 Lietuvos Respublikos žemės ūkio ministro įsakymas Nr. 3D-711
Plotas: **68798.00 kv. m**
Įrašas galioja: **Nuo 2023-01-01**

- 8.3. Teritorija, kurioje taikomos SŽNS, neįregistruota Nekilnojamojo turto registre: paviršinių vandens telkinių pakrantės apsaugos juostos (VI skyrius, aštuntasis skirsnis)
Daiktas: žemės sklypas Nr. 4400-5178-2560, aprašytas p. 2.1.
Įregistravimo pagrindas: 2019-06-06 Lietuvos Respublikos specialiųjų žemės naudojimo sąlygų įstatymas Nr. XIII-2166
2019-12-19 Lietuvos Respublikos žemės ūkio ministro įsakymas Nr. 3D-711
Plotas: 1429.00 kv. m
Įrašas galioja: Nuo 2023-01-01
- 8.4. Teritorija, kurioje taikomos SŽNS, neįregistruota Nekilnojamojo turto registre: paviršinių vandens telkinių apsaugos zonos (VI skyrius, septintasis skirsnis)
Daiktas: žemės sklypas Nr. 4400-5178-2560, aprašytas p. 2.1.
Įregistravimo pagrindas: 2019-06-06 Lietuvos Respublikos specialiųjų žemės naudojimo sąlygų įstatymas Nr. XIII-2166
2019-12-19 Lietuvos Respublikos žemės ūkio ministro įsakymas Nr. 3D-711
Plotas: 1429.00 kv. m
Įrašas galioja: Nuo 2023-01-01

9. Teritorijos, kuriose taikomos SŽNS, įrašytos į NTK kadastro duomenų byloje įrašytų duomenų pagrindu: įrašų nėra

10. Daikto registravimas ir kadastro žymos:

- 10.1. Kadastrinius matavimus atliko (kadastro žyma)
Daiktas: žemės sklypas Nr. 4400-5178-2560, aprašytas p. 2.1.
Įregistravimo pagrindas: 2011-06-16 Kvalifikacijos pažymėjimas Nr. 2M-M-1645
2018-08-16 Nekilnojamojo daikto kadastro duomenų byla
Įrašas galioja: Nuo 2019-08-21
- 10.2. Suformuotas naujas (daikto registravimas)
Daiktas: žemės sklypas Nr. 4400-5178-2560, aprašytas p. 2.1.
Įregistravimo pagrindas: 2019-08-09 Nacionalinės žemės tarnybos teritorinio skyriaus vedėjo sprendimas Nr. 30SK-802-(14.30.110.)
Įrašas galioja: Nuo 2019-08-21

11. Duomenys apie įregistruotas teritorijas, kuriose taikomos specialiosios žemės naudojimo sąlygos: įrašų nėra

12. Registro pastabos ir nuorodos: įrašų nėra

13. Kita informacija: įrašų nėra

14. Informacija apie duomenų sandoriui tikslinimą: įrašų nėra

Dokumentą atspausdino

Žemės sklypo išdėstymo schema



ŽEMĖS SKLYPO PLANAS M 1:2000
Sklypo plotas 77856 m²



Kadastras:	vietovė	Šaukoto	blokas				sklypas				
Žemės sklypo kadastro Nr.		7	1	6	7	0	0	0	7		

Galvė, namo Nr.	skl. Nr. 1647
Kaimas (miestelis)	Žemėjų Levikainių
Seniūnija	Šaukoto
Miestas (rajonas)	Radviliškio
Apskritis	Šiaulių

Gretimybė	Gretimo žemės sklypo kadastro Nr.	Pastabos
1-3	7:67/0007:0105	
3-13		LŽF (griovio viduriu)
13-15		4 m kelias
15-18	7:67/0007:0080	
18-19	7:45/0001:0029	(griovio viduriu)
19-22	7:67/0007:0174	
22-1	7:45/0001:0029	

Naudojamas plotas							
Privati				Valstybinė			
atskirai		bendrai		atskirai		bendrai	
ind.	m ²	ind.	m ²	ind.	m ²	ind.	m ²

Su paženklintomis vietovėje žemės sklypo ribomis, aprašytais 2018 m. liepos mėn. 26 d. žemės sklypo paženklinimo-parodymo akte, ir nustatytu plotu sutinku.
Žemės savininkas (naudotojas):

Nacionalinė žemės tarnyba prie Žemės ūkio ministerijos
(vardas, pavardė) (parašas) (data)

Patikrinęs žemės tarnybos prie ŽŪK Nacionalinio žemės ūkio ministerijos Radviliškio skyriaus
Algirdas Gedminas 2018-09-13

Nacionalinės žemės tarnybos prie Žemės ūkio ministerijos Radviliškio skyrius
Patikrinęs: (Parašas) (Vardas ir pavardė) (Data)

SUDERINTA
(Pareigų pavadinimas) (Parašas) (Vardas ir pavardė) (Data)

A.V. (jeigu reikalaujamas turėti antspaudą nustatytas įstatymuose)

VŽF Valstybės įmonės Valstybės žemės fondo Šiaulių žemėtvarkos ir geodezijos skyrius
Tilias g. 170, LT-76296 Šiauliai, Tel. 8 41 523565, e.l.p. siauliz@vzf.lt (šiuo metu kodas 120493212)

Pareigos	Parašas	Vardas, pavardė	Data
Skiriamasis vadovas	<i>[Signature]</i>		2018-09-13
SK. vadovo pavaduotojas	<i>[Signature]</i>		2018-09-13
Vyriausioji specialistė	<i>[Signature]</i>		2018-09-13

ŠIAULIŲ RESPUBLIKA
Valstybės žemės fondo
Šiaulių žemėtvarkos ir geodezijos skyrius
DOKUMENTAMS
Valstybės žemės fondas



Gretimybė	Atstumas
2-3	3.72
3-4	28.86
4-5	34.99
5-6	21.00
6-7	18.56
7-8	10.28
8-9	4.15
9-10	4.40
10-11	5.44
11-12	8.00
12-13	15.57
13-14	7.03
14-15	46.23
15-16	10.00
17-18	3.92
20-21	17.69

6182800.00
487000.00

NEKILNOJAMOJO TURTO REGISTRO DUOMENŲ BAZĖS IŠRAŠAS

2023-11-17 13:10:03

1. Nekilnojamojo turto registre įregistruotas turtas:

Registro Nr.: **44/2325588**
Registro tipas: **Žemės sklypas**
Sudarymo data: **2019-02-25**
Radviliškio r. sav., Šaukoto sen., Žemųjų Levikainių k.

2. Nekilnojamieji daiktai:

2.1. **Žemės sklypas**
Radviliškio r. sav., Šaukoto sen., Žemųjų Levikainių k.
Unikalus daikto numeris: **4400-5087-8581**
Žemės sklypo kadastro numeris ir kadastro vietovės pavadinimas: **7167/0007:290 Šaukoto k.v.**
Daikto pagrindinė naudojimo paskirtis: **Miškų ūkio**
Žemės sklypo naudojimo būdas: **Ūkinių miškų sklypai**
Žemės sklypo plotas: **7.7856 ha**
Miško žemės plotas: **7.7856 ha**
Miško plotas, įregistruotas Miškų valstybės kadastrė: **7.7288 ha**
Duomenų apie Miškų valstybės kadastrė įregistruotą miško plotą pateikimo data: **2020-12-20**
Nusausintos žemės plotas: **0.0569 ha**
Žemės ūkio naudmenų našumo balas: **40.6**
Matavimų tipas: **Žemės sklypas suformuotas atliekant kadastrinius matavimus**
Indeksuota miško medynų vertė: **3518 Eur**
Miško medynų vertė: **733 Eur**
Vidutinė rinkos vertė: **7298 Eur**
Vidutinės rinkos vertės nustatymo data: **2019-02-25**
Vidutinės rinkos vertės nustatymo būdas: **Masinis vertinimas**
Kadastro duomenų nustatymo data: **2018-08-16**

3. Daikto priklausiniai iš kito registro: įrašų nėra

4. Nuosavybė:

4.1. **Nuosavybės teisė**
Savininkas: **LIETUVOS RESPUBLIKA, a.k. 111105555**
Daiktas: **žemės sklypas Nr. 4400-5087-8581, aprašytas p. 2.1.**
Įregistravimo pagrindas: **2019-02-05 Nacionalinės žemės tarnybos teritorinio skyriaus vedėjo sprendimas Nr. 30SK-194-(14.30.110.)**
Įrašas galioja: **Nuo 2019-02-26**

5. Valstybės ir savivaldybių žemės patikėjimo teisė:

5.1. **Valstybinės žemės patikėjimo teisė**
Patikėtinis: **Nacionalinė žemės tarnyba prie Aplinkos ministerijos, a.k. 188704927**
Daiktas: **žemės sklypas Nr. 4400-5087-8581, aprašytas p. 2.1.**
Įregistravimo pagrindas: **2019-02-05 Nacionalinės žemės tarnybos teritorinio skyriaus vedėjo sprendimas Nr. 30SK-194-(14.30.110.)**
Įrašas galioja: **Nuo 2019-02-26**

6. Kitos daiktinės teisės: įrašų nėra

7. Juridiniai faktai: įrašų nėra

8. Žymos:

8.1. **Teritorija, kurioje taikomos SŽNS, neįregistruota Nekilnojamojo turto registre: miško žemė (VI skyrius, trečiasis skirsnis)**
Daiktas: **žemės sklypas Nr. 4400-5087-8581, aprašytas p. 2.1.**
Įregistravimo pagrindas: **2019-06-06 Lietuvos Respublikos specialiųjų žemės naudojimo sąlygų įstatymas Nr. XIII-2166**
2019-12-19 Lietuvos Respublikos žemės ūkio ministro įsakymas Nr. 3D-711
Plotas: **7.7856 ha**
Įrašas galioja: **Nuo 2023-01-01**

8.2. **Teritorija, kurioje taikomos SŽNS, neįregistruota Nekilnojamojo turto registre: melioruotos žemės ir melioracijos statinių apsaugos zonos (VI skyrius, antrasis skirsnis)**
Daiktas: **žemės sklypas Nr. 4400-5087-8581, aprašytas p. 2.1.**
Įregistravimo pagrindas: **2019-06-06 Lietuvos Respublikos specialiųjų žemės naudojimo sąlygų įstatymas Nr. XIII-2166**
2019-12-19 Lietuvos Respublikos žemės ūkio ministro įsakymas Nr. 3D-711
Plotas: **0.0569 ha**
Įrašas galioja: **Nuo 2023-01-01**

9. Teritorijos, kuriose taikomos SŽNS, įrašytos į NTK kadastro duomenų byloje įrašytų duomenų pagrindu: įrašų nėra

10. Daikto registravimas ir kadastro žymos:

10.1.

Kadastrinius matavimus atliko (kadastro žyma)

Daiktas: žemės sklypas Nr. 4400-5087-8581, aprašytas p. 2.1.
Įregistravimo pagrindas: 2011-06-16 Kvalifikacijos pažymėjimas Nr. 2M-M-1645
2018-08-16 Nekilnojamojo daikto kadastro duomenų byla
Įrašas galioja: Nuo 2019-02-25

10.2.

Suformuotas naujas (daikto registravimas)

Daiktas: žemės sklypas Nr. 4400-5087-8581, aprašytas p. 2.1.
Įregistravimo pagrindas: 2019-02-05 Nacionalinės žemės tarnybos teritorinio skyriaus vedėjo sprendimas
Nr. 30SK-194-(14.30.110.)
Įrašas galioja: Nuo 2019-02-25


11. Duomenys apie įregistruotas teritorijas, kuriose taikomos specialiosios žemės naudojimo sąlygos: įrašų nėra

12. Registro pastabos ir nuorodos: įrašų nėra

13. Kita informacija: įrašų nėra

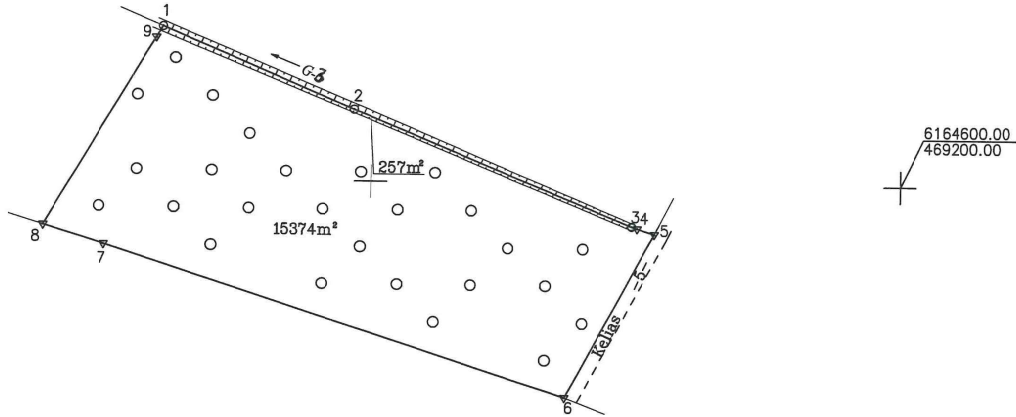
14. Informacija apie duomenų sandoriui tikslinimą: įrašų nėra

Dokumentą atspausdino



ŽEMĖS SKLYPO PLANAS M 1:2000

Sklypo plotas 15631 m²



Linijų anotacijų lentelė

Gretimybė	Atstumas
1-2	78,09
2-3	113,60
3-4	2,20
4-5	6,89
5-6	70,11
6-7	152,49
7-8	24,10
8-9	82,35
9-1	4,79

ŽEMĖS SKLYPO RIBOS
PAŽYMĖTOS KADASTRO ŽEMĖLAPYJE
2015-09-21 (data)
Kadastro spėsių centro Šiaulių filialo
spec. darbuotojas (vardas, pavardė)

Kadastr.	vietovė	Šaukolo	blokas	sklypas
Žemės sklypo kadastro Nr.		7 1 6 7 0 0 0 8		134

Gatvė, namo Nr.	Proj. Nr. 119-6
Kaimas (miestelis)	Margių
Seniūnija	Šaukoto
Miestas (rajonas)	Radviliškio
Apkritis	Šiaulių

Gretimybė	Gretimo žemės sklypo kadastro Nr.	Pastabos
1-5	7167/0008:0018	
5-6		Proj. kelias 5 m.
6-8	7135/0004:0009	Kadastriniai matavimai
8-1		Proj. Nr 70-2

Su paženkintomis vietovėje žemės sklypo ribomis, aprašytais 2015 m. 04 mėn. 27 d. 2015. m. 05 mėn. 29 d. žemės sklypo paženklinimo-parodymo akte, ir nustatytu plotu sutinku žemės savininkas (naudotojas):

Lietuvos Respublika, Valstybės įmonės Vykdybės žemės fondo Šiaulių žemėtvarkos ir geodezijos skyriaus Grupės vadovas-informatikas
(vardas, pavardė) (Parašas) (data)

Nacionalinės žemės tarnybos prie Žemės ūkio ministerijos
Radviliškio skyrius
Vyr. specialistas

Patikrino: Skyriaus vedėja
SUDERINTA: (Pareigų pavadinimas) (Parašas) (Vardas ir pavardė) (Data)



SWECO
UAB "Sweco hidroprojektas"

[m.k. 132118898, A. Strazdo g. 22, Kaunas LT-48488, tel. 8-37-221056, fax. 8-37-321561]

KVAL. PAŽ. NR.	PARAŠAS	VARDAS, PAVARDE	PARAŠAS	DATA
2M-M-1289	Sk. vadovė			2015-05-29
2M-M-1291	Matininkas			2015-05-29
	inžinierė			2015-05-29



ŽEMĖS SKLYPO PLANAS M 1:2000

Sklypo plotas 15631 m²

Žemės sklypo kadastro Nr. 7 1 6 7 0 0 0 8

KOORDINAČIŲ ŽINIARAŠTIS

Koordinacijų sistema LKS-94							
Taško Nr.	Kodas	X	Y	Taško Nr.	Kodas	X	Y
1	R	6164657.22	468921.51				
2	R	6164628.92	468993.48				
3	R	6164583.99	469098.66				
4	R	6164583.31	469100.75				
5	R	6164581.20	469107.31				
6	R	6164519.43	469074.14				
7	R	6164575.06	468900.34				
8	R	6164582.12	468877.30				
9	R	6164653.09	468919.08				

SKLYPO CENTRO KOORDINATĖS

Koordinacijų sistema	Koordinatės X/Y
Valstybinė LKS-1994	X=6164590 Y=468984
Žiniaraštį sudarė <i>(parašas)</i>	2M-M-1291 <i>(vardas ir pavardė)</i> 2015-05-29 <i>(kvalifikacijos pažymėjimo Nr.)</i> <i>(data)</i>

Ištrauka iš Lietuvos Administracinių teisių pažeidimų kodekso:

47 straipsnis. Pastovių žemėnaudos riboženklų sunaikinimas arba gadinimas - užtraukia baudą nuo septyniadešimt dviejų iki šimto keturiasdešimt keturių eurų.

Duomenys apie žemės naudojimo apribojimus

Eil. Nr.	Kodas	Apribojimai	Žemės plotas, m ²
1	2		5
1	26	26 - XXVI. Miško naudojimo apribojimai	15374

2 21 21-xxi - žemės sklypai kuriuose įrengtos valstybinės priklausančios melioracijos sistemos bei inžineriniai 106

TAISYMU/TIKĖTI



SERVITUTAS

Eil. Nr.	Kodas	Servituto rūšis	Plotas, m ²
-	-	-	-

NEKILNOJAMOJO TURTO REGISTRO DUOMENŲ BAZĖS IŠRAŠAS

2023-11-17 13:05:54

1. Nekilnojamojo turto registre įregistruotas turtas:

Registro Nr.: **44/1977737**
Registro tipas: **Žemės sklypas**
Sudarymo data: **2015-06-10**
Radviliškio r. sav., Šaukoto sen., Margių k.

2. Nekilnojamieji daiktai:

2.1. **Žemės sklypas**
Radviliškio r. sav., Šaukoto sen., Margių k.
Unikalus daikto numeris: **4400-3850-8668**
Žemės sklypo kadastro numeris ir kadastro vietovės pavadinimas: **7167/0008:134 Šaukoto k.v.**
Daikto pagrindinė naudojimo paskirtis: **Miškų ūkio**
Žemės sklypo naudojimo būdas: **Ūkinių miškų sklypai**
Žemės sklypo plotas: **1.5631 ha**
Miško žemės plotas: **1.5374 ha**
Miško plotas, įregistruotas Miškų valstybės kadastrė: **1.5592 ha**
Duomenų apie Miškų valstybės kadastrė įregistruotą miško plotą pateikimo data: **2020-12-19**
Vandens telkinių plotas: **0.0257 ha**
Nusausintos žemės plotas: **0.0106 ha**
Matavimų tipas: **Žemės sklypas suformuotas atliekant kadastrinius matavimus**
Indeksuota miško medynų vertė: **662 Eur**
Miško medynų vertė: **138 Eur**
Vidutinė rinkos vertė: **1450 Eur**
Vidutinės rinkos vertės nustatymo data: **2015-05-29**
Vidutinės rinkos vertės nustatymo būdas: **Masinis vertinimas**
Kadastro duomenų nustatymo data: **2015-05-29**

3. Daikto priklausiniai iš kito registro: įrašų nėra

4. Nuosavybė:

4.1. **Nuosavybės teisė**
Savininkas: **LIETUVOS RESPUBLIKA, a.k. 111105555**
Daiktas: **žemės sklypas Nr. 4400-3850-8668, aprašytas p. 2.1.**
Įregistravimo pagrindas: **2015-09-08 Žemės konsolidacijos sutartis Nr. 3100**
Įrašas galioja: **Nuo 2015-10-02**

5. Valstybės ir savivaldybių žemės patikėjimo teisė:

5.1. **Valstybinės žemės patikėjimo teisė**
Patikėtinis: **Nacionalinė žemės tarnyba prie Aplinkos ministerijos, a.k. 188704927**
Daiktas: **žemės sklypas Nr. 4400-3850-8668, aprašytas p. 2.1.**
Įregistravimo pagrindas: **1994-04-26 Lietuvos Respublikos įstatymas Nr. I-446**
Įrašas galioja: **Nuo 2015-10-19**

6. Kitos daiktinės teisės: įrašų nėra

7. Juridiniai faktai: įrašų nėra

8. Žymos:

8.1. **Teritorija, kurioje taikomos SŽNS, neįregistruota Nekilnojamojo turto registre: melioruotos žemės ir melioracijos statinių apsaugos zonos (VI skyrius, antrasis skirsnis)**
Daiktas: **žemės sklypas Nr. 4400-3850-8668, aprašytas p. 2.1.**
Įregistravimo pagrindas: **2019-06-06 Lietuvos Respublikos specialiųjų žemės naudojimo sąlygų įstatymas Nr. XIII-2166**
2019-12-19 Lietuvos Respublikos žemės ūkio ministro įsakymas Nr. 3D-711
Plotas: **0.0106 ha**
Įrašas galioja: **Nuo 2023-01-01**8.2. **Teritorija, kurioje taikomos SŽNS, neįregistruota Nekilnojamojo turto registre: miško žemė (VI skyrius, trečiasis skirsnis)**
Daiktas: **žemės sklypas Nr. 4400-3850-8668, aprašytas p. 2.1.**
Įregistravimo pagrindas: **2019-06-06 Lietuvos Respublikos specialiųjų žemės naudojimo sąlygų įstatymas Nr. XIII-2166**
2019-12-19 Lietuvos Respublikos žemės ūkio ministro įsakymas Nr. 3D-711
Plotas: **1.5374 ha**
Įrašas galioja: **Nuo 2023-01-01**

9. Teritorijos, kuriose taikomos SŽNS, įrašytos į NTK kadastro duomenų byloje įrašytų duomenų pagrindu: įrašų nėra

10. Daikto registravimas ir kadastro žymos:

10.1.

Suformuotas pagal konsolidacijos projektą (daikto registravimas)

Daiktas: žemės sklypas Nr. 4400-3850-8668, aprašytas p. 2.1.

Įregistravimo pagrindas: 2015-05-29 Nekilnojamojo daikto kadastro duomenų byla

2015-09-07 Nacionalinės žemės tarnybos teritorinio skyriaus vedėjo įsakymas
Nr. 30ŽKJ-8-(14.30.127.)

Įrašas galioja: Nuo 2015-09-28

10.2.

Kadastrinius matavimus atliko (kadastro žyma)

UAB "SWECO HIDROPROJEKTAS", a.k. 132118698

Daiktas: žemės sklypas Nr. 4400-3850-8668, aprašytas p. 2.1.

Įregistravimo pagrindas: 2011-06-06 Kvalifikacijos pažymėjimas Nr. 2M-M-1291

2015-05-29 Nekilnojamojo daikto kadastro duomenų byla

Įrašas galioja: Nuo 2015-09-28

11. Duomenys apie įregistruotas teritorijas, kuriose taikomos specialiosios žemės naudojimo sąlygos: įrašų nėra

12. Registro pastabos ir nuorodos: įrašų nėra

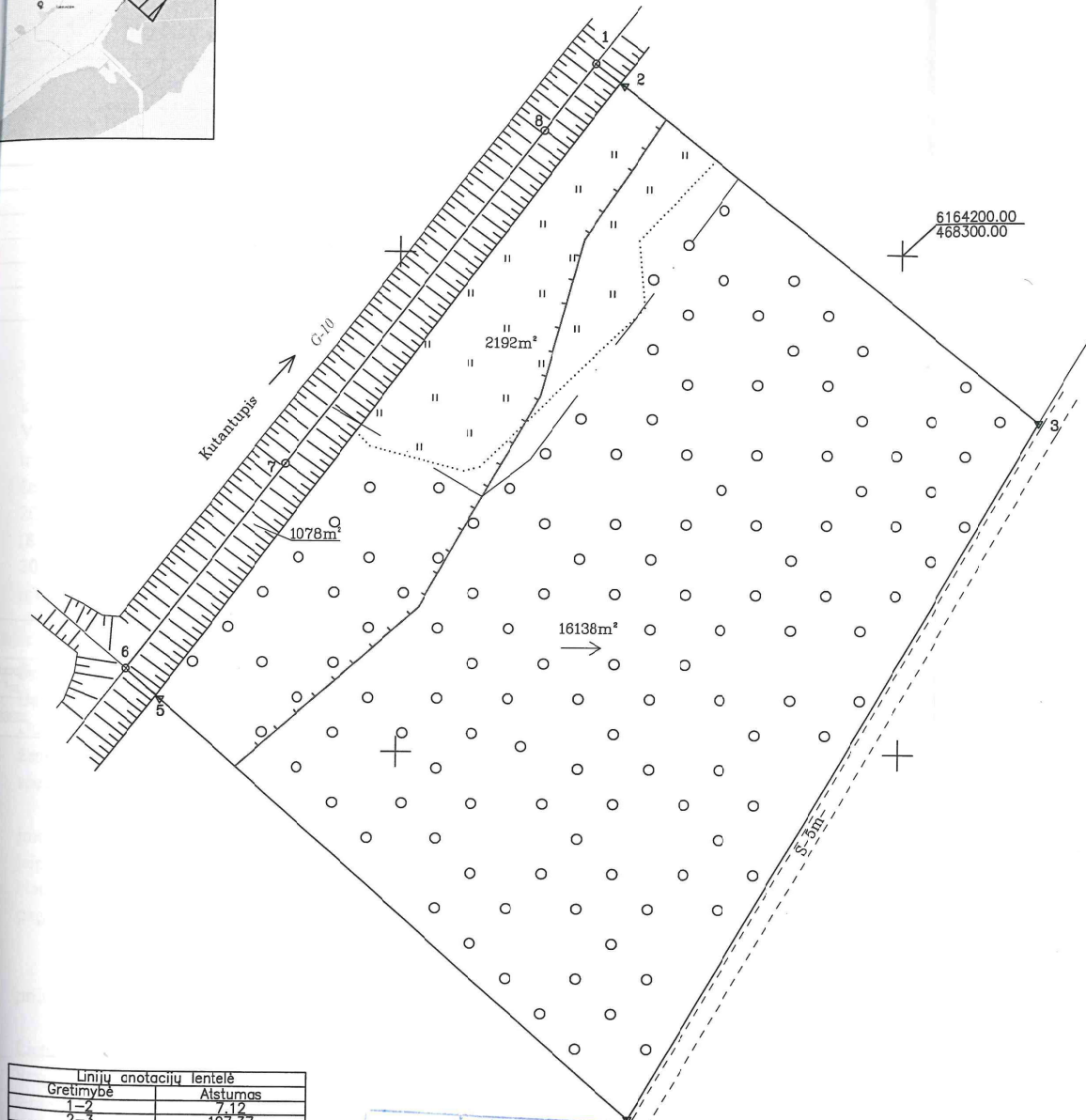
13. Kita informacija: įrašų nėra

14. Informacija apie duomenų sandoriui tikslinimą: įrašų nėra

Dokumentą atspausdino

ŽEMĖS SKLYPO PLANAS M 1:1000

Sklypo plotas 19408 m²



Linijų anotacijų lentelė	
Gretimybė	Atstumas
1-2	7.12
2-3	107.37
3-4	161.74
4-5	125.52
5-6	9.08
6-7	51.79
7-8	84.24
8-1	16.80

ŽEMĖS SKLYPO RIBOS PAŽYMĖTOS KADASTRO ŽEMELAITYJE
 2015-05-27 (data)
 VI Registrų centro Šiaulių filialas
 Kadastro specialistė eksperte (vardas, pavardė)

Kadastras:	vieta	Saukoto	blokas	sklypas
Žemės sklypo kadastro Nr. 7 1 6 7 0 0 0 8 0 1 3 2				

Gatvė, namo Nr.	Proj. Nr. 119-8
Kaimas (miestelis)	Sokmedžių
Seniūnija	Saukoto
Miestas (rajonas)	Radviliškio
Apkritis	Šiaulių

Gretimybė	Gretimo žemės sklypo kadastro Nr.	Pastabos
1-3		Proj. Nr. 41-1
3-4	7135/0004:0009	Kadastriniai metavimai
4-6		Proj. Nr. 119-7
6-1	7167/0008:0067	Kadastriniai metavimai

Su paženkintomis vietovėje žemės sklypo ribomis, aprašytomis . . . 2015 . . m. balandžio mėn. 27 d. žemės sklypo paženklinimo-pardymo akte, ir nustatytu plotu sutinku žemės savininkas (naudotojas) . . .
 Lietuvos Respublika . . .
 (vardas, pavardė) . . . (parašas) . . . (data) . . .

Nacionalinės žemės tarnybos prie Žemės ūkio ministerijos
 Radviliškio . . . skyrius
 Patikrino: . . .
 SUDERINTA: . . .
 (Parigų pavadinimas) (Parašas)

SWECO

UAB "Sweco hidroprojektas"

[m.k. 132118898 , A. Strazdo g. 22, Kaunas LT-48488, tel. 8-37-221056 , fax. 8-37-321501]

KVAL. PAŽ. NR.	PARIEIGOS	VARDAS, PAVARDĖ	PARAŠAS	DATA
2M-M-1289	Sk. vadovė			2015-05-28
2M-M-1291	Matininkas			2015-05-28
	inžinierė			2015-05-28

PLANAMS Nr. 2

ŽEMĖS SKLYPO PLANAS M 1:1000


Sklypo plotas 19408 m²

Žemės sklypo kadastro Nr. 716700080132

KOORDINACIJŲ ŽINIARAŠTIS

Koordinacijų sistema LKS-94							
Taško Nr.	Kodas	X	Y	Taško Nr.	Kodas	X	Y
1	R	6164237.91	468238.55				
2	R	6164233.47	468244.12				
3	R	6164166.50	468328.04				
4	R	6164026.75	468246.62				
5	R	6164110.21	468152.86				
6	R	6164116.24	468146.08				
7	R	6164157.45	468177.44				
8	R	6164224.49	468228.45				

SKLYPO CENTRO KOORDINATĖS

Koordinacijų sistema	Koordinatės X/Y
Valstybinė LKS-1994	X=6164131 Y=468234
Žiniaraštį sudarė 	2M-M-1291 2015-05-28 (kvalifikacijos pažymėjimo Nr.) (data)

Ištrauka iš Lietuvos Administracinių teisių pažeidimų kodekso:

47 straipsnis. Pastovių žemėnaudos riboženklų sunaikinimas arba gadinimas - užtraukia baudą nuo septyniadešimt dviejų iki šimto keturiasdešimt keturių eurų.

Duomenys apie žemės naudojimo apribojimus

Eil. Nr.	Kodas	Apribojimai	Žemės plotas, m ²
1	2		5
1	26	26 - XXVI Miško naudojimo apribojimai	16138
2	28	28 - XXVIII Vandens telkiniai	781
3	31	31 - XXXI Natūralios (užliejamosios ir sausminės) pievos bei ganyklos	2192
4	63	63 - XXIX Paviršinio vandens telkinių apsaugos zonos	612
5	64	64 - XXIX Paviršinio vandens telkinių pakrantės apsaugos juostos	612
6	21	21 - XXI Žemės sklypai, kuriuose įrengtos valstybei priklausanti melioracijos sistemos bei įrenginiai	16287

SERVITUTAS

Eil. Nr.	Kodas	Servituto rūšis	Plotas, m ²
1	114	Kelio servitutas-teisė važiuoti transporto priemonėmis, teisė naudotis pėsčiųjų taku, teisė varyti galvijus (viešpataujantis daiktas)	10365

NEKILNOJAMOJO TURTO REGISTRO DUOMENŲ BAZĖS IŠRAŠAS

2023-11-17 13:07:42

1. Nekilnojamojo turto registre įregistruotas turtas:

Registro Nr.: **44/1977594**
Registro tipas: **Žemės sklypas**
Sudarymo data: **2015-06-10**
Radviliškio r. sav., Šaukoto sen., Sokmedžių k.

2. Nekilnojamieji daiktai:

2.1. **Žemės sklypas**
Radviliškio r. sav., Šaukoto sen., Sokmedžių k.
Unikalus daikto numeris: **4400-3850-1776**
Žemės sklypo kadastro numeris ir kadastro vietovės pavadinimas: **7167/0008:132 Šaukoto k.v.**
Daikto pagrindinė naudojimo paskirtis: **Miškų ūkio**
Žemės sklypo naudojimo būdas: **Ūkinių miškų sklypai**
Žemės sklypo plotas: **1.9408 ha**
Žemės ūkio naudmenų plotas viso: **0.2192 ha**
iš jo: pievų ir natūralių ganyklų plotas: **0.2192 ha**
Miško žemės plotas: **1.6138 ha**
Miško plotas, įregistruotas Miškų valstybės kadastrė: **1.5137 ha**
Duomenų apie Miškų valstybės kadastrė įregistruotą miško plotą pateikimo data: **2020-12-19**
Vandens telkinių plotas: **0.1078 ha**
Nusausintos žemės plotas: **1.6287 ha**
Žemės ūkio naudmenų našumo balas: **26.0**
Matavimų tipas: **Žemės sklypas suformuotas atliekant kadastrinius matavimus**
Indeksuota miško medynų vertė: **1786 Eur**
Miško medynų vertė: **372 Eur**
Vidutinė rinkos vertė: **3110 Eur**
Vidutinės rinkos vertės nustatymo data: **2015-05-28**
Vidutinės rinkos vertės nustatymo būdas: **Masinis vertinimas**
Kadastro duomenų nustatymo data: **2015-05-28**

3. Daikto priklausiniai iš kito registro: įrašų nėra

4. Nuosavybė:

4.1. **Nuosavybės teisė**
Savininkas: **LIETUVOS RESPUBLIKA, a.k. 111105555**
Daiktas: **žemės sklypas Nr. 4400-3850-1776, aprašytas p. 2.1.**
Įregistravimo pagrindas: **2015-09-08 Žemės konsolidacijos sutartis Nr. 3100**
Įrašas galioja: **Nuo 2015-10-02**

5. Valstybės ir savivaldybių žemės patikėjimo teisė:

5.1. **Valstybinės žemės patikėjimo teisė**
Patikėtinis: **Nacionalinė žemės tarnyba prie Aplinkos ministerijos, a.k. 188704927**
Daiktas: **žemės sklypas Nr. 4400-3850-1776, aprašytas p. 2.1.**
Įregistravimo pagrindas: **1994-04-26 Lietuvos Respublikos įstatymas Nr. I-446**
Įrašas galioja: **Nuo 2015-10-19**

6. Kitos daiktinės teisės:

6.1. **Kelio servitutas - teisė važiuoti transporto priemonėmis, naudotis pėsčiųjų taku, varyti galvijus (viešpataujantis)**
Daiktas: **žemės sklypas Nr. 4400-3850-1776, aprašytas p. 2.1.**
Įregistravimo pagrindas: **2015-09-08 Žemės konsolidacijos sutartis Nr. 3100**
Plotas: **1.0365 ha**
Įrašas galioja: **Nuo 2015-10-02**

7. Juridiniai faktai: įrašų nėra

8. Žymos:

8.1. **Teritorija, kurioje taikomos SŽNS, neįregistruota Nekilnojamojo turto registre: melioruotos žemės ir melioracijos statinių apsaugos zonos (VI skyrius, antrasis skirsnis)**
Daiktas: **žemės sklypas Nr. 4400-3850-1776, aprašytas p. 2.1.**
Įregistravimo pagrindas: **2019-06-06 Lietuvos Respublikos specialiųjų žemės naudojimo sąlygų įstatymas Nr. XIII-2166**
2019-12-19 Lietuvos Respublikos žemės ūkio ministro įsakymas Nr. 3D-711
Plotas: **1.6287 ha**
Įrašas galioja: **Nuo 2023-01-01**

- 8.2. Teritorija, kurioje taikomos SŽNS, neįregistruota Nekilnojamojo turto registre: paviršinių vandens telkinių pakrantės apsaugos juostos (VI skyrius, aštuntasis skirsnis)
Daiktas: žemės sklypas Nr. 4400-3850-1776, aprašytas p. 2.1.
Įregistravimo pagrindas: 2019-06-06 Lietuvos Respublikos specialiųjų žemės naudojimo sąlygų įstatymas Nr. XIII-2166
2019-12-19 Lietuvos Respublikos žemės ūkio ministro įsakymas Nr. 3D-711
Plotas: 0.0812 ha
Įrašas galioja: Nuo 2023-01-01
- 8.3. Teritorija, kurioje taikomos SŽNS, neįregistruota Nekilnojamojo turto registre: paviršinių vandens telkinių apsaugos zonos (VI skyrius, septintasis skirsnis)
Daiktas: žemės sklypas Nr. 4400-3850-1776, aprašytas p. 2.1.
Įregistravimo pagrindas: 2019-06-06 Lietuvos Respublikos specialiųjų žemės naudojimo sąlygų įstatymas Nr. XIII-2166
2019-12-19 Lietuvos Respublikos žemės ūkio ministro įsakymas Nr. 3D-711
Plotas: 0.0812 ha
Įrašas galioja: Nuo 2023-01-01
- 8.4. Teritorija, kurioje taikomos SŽNS, neįregistruota Nekilnojamojo turto registre: natūralios pievos bei ganyklos (VI skyrius, ketvirtasis skirsnis)
Daiktas: žemės sklypas Nr. 4400-3850-1776, aprašytas p. 2.1.
Įregistravimo pagrindas: 2019-06-06 Lietuvos Respublikos specialiųjų žemės naudojimo sąlygų įstatymas Nr. XIII-2166
2019-12-19 Lietuvos Respublikos žemės ūkio ministro įsakymas Nr. 3D-711
Plotas: 0.2192 ha
Įrašas galioja: Nuo 2023-01-01
- 8.5. Teritorija, kurioje taikomos SŽNS, neįregistruota Nekilnojamojo turto registre: paviršiniai vandens telkiniai (VI skyrius, šeštasis skirsnis)
Daiktas: žemės sklypas Nr. 4400-3850-1776, aprašytas p. 2.1.
Įregistravimo pagrindas: 2019-06-06 Lietuvos Respublikos specialiųjų žemės naudojimo sąlygų įstatymas Nr. XIII-2166
2019-12-19 Lietuvos Respublikos žemės ūkio ministro įsakymas Nr. 3D-711
Plotas: 0.0781 ha
Įrašas galioja: Nuo 2023-01-01
- 8.6. Teritorija, kurioje taikomos SŽNS, neįregistruota Nekilnojamojo turto registre: miško žemė (VI skyrius, trečiasis skirsnis)
Daiktas: žemės sklypas Nr. 4400-3850-1776, aprašytas p. 2.1.
Įregistravimo pagrindas: 2019-06-06 Lietuvos Respublikos specialiųjų žemės naudojimo sąlygų įstatymas Nr. XIII-2166
2019-12-19 Lietuvos Respublikos žemės ūkio ministro įsakymas Nr. 3D-711
Plotas: 1.6138 ha
Įrašas galioja: Nuo 2023-01-01

9. Teritorijos, kuriose taikomos SŽNS, įrašytos į NTK kadastro duomenų byloje įrašytų duomenų pagrindu: įrašų nėra

10. Daikto registravimas ir kadastro žymos:

- 10.1. Suformuotas pagal konsolidacijos projektą (daikto registravimas)
Daiktas: žemės sklypas Nr. 4400-3850-1776, aprašytas p. 2.1.
Įregistravimo pagrindas: 2015-05-28 Nekilnojamojo daikto kadastro duomenų byla
2015-09-07 Nacionalinės žemės tarnybos teritorinio skyriaus vedėjo įsakymas Nr. 30ŽKJ-8-(14.30.127.)
Įrašas galioja: Nuo 2015-09-28
- 10.2. Kadastrinius matavimus atliko (kadastro žyma)
UAB "SWECO HIDROPROJEKTAS", a.k. 132118698
Daiktas: žemės sklypas Nr. 4400-3850-1776, aprašytas p. 2.1.
Įregistravimo pagrindas: 2011-06-06 Kvalifikacijos pažymėjimas Nr. 2M-M-1291
2015-05-28 Nekilnojamojo daikto kadastro duomenų byla
Įrašas galioja: Nuo 2015-09-28

11. Duomenys apie įregistruotas teritorijas, kuriose taikomos specialiosios žemės naudojimo sąlygos: įrašų nėra

12. Registro pastabos ir nuorodos: įrašų nėra

13. Kita informacija: įrašų nėra

14. Informacija apie duomenų sandoriui tikslinimą: įrašų nėra

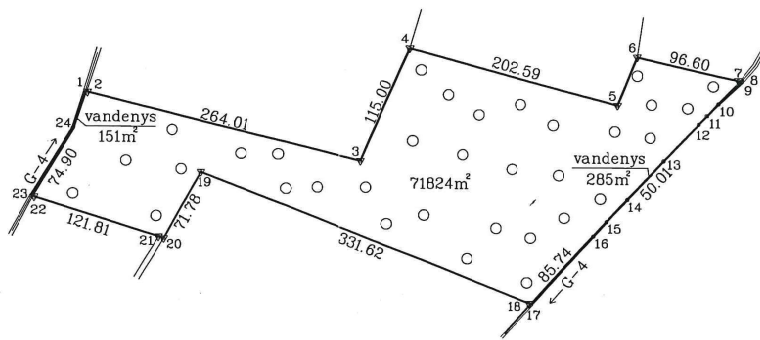
Dokumentą atspausdino



ŽEMĖS SKLYPO PLANAS M 1:5000

Sklypo plotas 72260 m²

Linijų anotacijų lentelė	
Gretimybė	Atstumas
1-2	2.04
5-6	49.02
7-8	2.76
8-9	2.18
9-10	26.97
10-11	15.44
11-12	11.29
12-13	47.43
14-15	28.52
15-16	18.34
17-18	2.23
20-21	5.15
22-23	2.58
24-1	35.70



495500
8168500

Kadastro:	vietovė	Vadaktų	blokas				sklypas
Žemės sklypo kadastro Nr.:			7	1	8	3	0 0 0 2
							292

Gatvė, namo Nr.	Skl. Nr. 119-12
Kaimas (miestelis)	Rudėnai
Seriūnija	Sidabravo
Miestas (rajonas)	Radviškių
Apskritis	Šiaulių

Gretimybė	Gretimė žemės sklypo kadastro Nr.	Pastabos
1-4	7:83/0002:0045	
4-6		Proj. skl. Nr. 46-1
6-8		Proj. skl. Nr. 47-1
8-17		Proj. skl. Nr. 64-8
17-20		Proj. skl. Nr. 51-1
20-21		Kelias 5m pl.
21-23		Proj. skl. Nr. 29-1
23-24		Proj. skl. Nr. 65-2
24-1		Proj. skl. Nr. 68-2

Su paženklinomis vietovėje žemės sklypo ribomis, aprašytomis 2015 m. 05 mėn. 02 d. žemės sklypo paženklinimo-parodymo akte, ir nustatytu plotu sutinku žemės savininkas (naudotojas):

Lietuvos Respublika Valstybės įmonė Valstybės žemės fondo Šiaulių žemėtvarkos ir geodezijos skyrius
 (vardas, pavardė) (pareiḡos) (data)

2015-05-02

SUDERINTA:



Kadastro specialistė ekspertė

(vardas, pavardė)

2015 m. 06 mėn. 01 d.

ŽEMĖS SKLYPO RIBOS PAŽYMĖTOS KADASTRO ŽEMĖLAPY 2015-09-25

(Reguliacinis specialistas) (pareiḡos) (vardas, pavardė)

Nacionalinės žemės tarnybos prie Žemės ūkio ministerijos
 Radviškių skyrius Vyriausiasis specialistas
 Patikrino: vyr. specialistas
 Suderino: vedėjas
 (pareiḡos) (pareiḡos) (pareiḡos) (vardas, pavardė) (vardas, pavardė) (data)

2015.03.10
2015.08.10

UAB "SWECO HIDROPROJEKTAS"
 MATININKO PAŽYVĖJIMO Nr. 2M-M-2205 IŠDAVIMO DATA 2015-01-20
 A. Strazdo g. 22, 48488 Kaunas, tel./faks. (8 37) 221 056, el. p. kaunas@sweco.lt

Pareiḡos	Parašas	Vardas, pavardė	Data
Sk. vadovė	[Signature]	R. Poderienė	2015-05-02
Matininkas	[Signature]	V. Urbonas	2015-05-02

PLANAS Nr. 1

- SUTARTINIAI ŽENKLAI:
- ▾ riboženkliai
 - laikini matavimo taškai

ŽEMĖS SKLYPO PLANAS M 1:5000

Sklypo plotas 72260 m²

Žemės sklypo kadastro Nr.


7	1	8	3	0	0	0	2
---	---	---	---	---	---	---	---

292

KOORDINAČIŲ ŽINIARAŠTIS

Koordinacijų sistema LKS-94							
Užd. Nr.	Kodas	X	Y	Užd. Nr.	Kodas	X	Y
1	R	6168755.13	495692.51				
2	R	6168754.69	495694.49				
3	R	6168691.05	495950.72				
4	R	6168796.69	495996.16				
5	R	6168743.55	496191.66				
6	R	6168788.91	496210.24				
7	R	6168767.12	496304.35				
8	R	6168766.50	496307.04				
9	R	6168764.81	496305.66				
10	R	6168745.36	496286.97				
11	R	6168734.22	496276.28				
12	R	6168726.06	496268.48				
13	R	6168691.77	496235.71				
14	R	6168655.61	496201.16				
15	R	6168634.81	496181.65				
16	R	6168621.14	496169.42				
17	R	6168557.30	496112.18				
18	R	6168558.12	496110.11				
19	R	6168680.31	495801.82				
20	R	6168618.06	495766.08				
21	R	6168619.61	495761.17				
22	R	6168656.46	495645.07				
23	R	6168657.24	495642.61				
24	R	6168721.16	495681.61				

SKLYPO CENTRO KOORDINATĖS		
Koordinacijų sistema	Koordinatės X/Y	Planšetės nomenklatūra
Valstybinė LKS-1994	X=6168676 Y=496030	59/53

Žiniarašį sudarė		Nr. 2M-M-2205	2015-05-02
	(parašas)	(vardas ir pavardė, pažymėjimo Nr.)	(data)

Duomenys apie žemės naudojimo apribojimus

Eil. Nr.	Kodas	Apribojimai	Žemės plotas, m ²
1	2	3	4
1	26	Miško naudojimo apribojimai	71824
2	21	Žemės sklypai, kuriuose įrengtos valstybei priklausios melioracijos sistemos bei įrenginiai	436
-	-	-	-

SERVITUTAS

Eil. Nr.	Kodas	Servituto rūšis	Plotas m ²
-	-	-	-
-	-	-	-
-	-	-	-

Ištrauka iš Lietuvos Administracinių teisų pažeidimų kodekso:

47 straipsnis. Pastovių žemenaudos riboženklų sunaikinimas arba gadinimas - užtraukia baudą nuo septyniadesimt dviejų iki vieno šimto keturiasdešimt keturių eurų.

NEKILNOJAMOJO TURTO REGISTRO DUOMENŲ BAZĖS IŠRAŠAS

2023-11-23 07:44:55

1. Nekilnojamojo turto registre įregistruotas turtas:

Registro Nr.: **44/1974508**
Registro tipas: **Žemės sklypas**
Sudarymo data: **2015-06-01**
Radviliškio r. sav., Sidabravo sen., Rudelių k.

2. Nekilnojamieji daiktai:

2.1. **Žemės sklypas**
Radviliškio r. sav., Sidabravo sen., Rudelių k.
Unikalus daikto numeris: **4400-3836-2740**
Žemės sklypo kadastro numeris ir kadastro vietovės pavadinimas: **7183/0002:292 Vadaktų k.v.**
Daikto pagrindinė naudojimo paskirtis: **Miškų ūkio**
Žemės sklypo naudojimo būdas: **Ūkinių miškų sklypai**
Žemės sklypo plotas: **7.2260 ha**
Miško žemės plotas: **7.1824 ha**
Miško plotas, įregistruotas Miškų valstybės kadastrė: **7.1759 ha**
Duomenų apie Miškų valstybės kadastrė įregistruotą miško plotą pateikimo data: **2021-04-02**
Vandens telkinių plotas: **0.0436 ha**
Nusausintos žemės plotas: **0.0436 ha**
Matavimų tipas: **Žemės sklypas suformuotas atliekant kadastrinius matavimus**
Indeksuota miško medynų vertė: **14554 Eur**
Miško medynų vertė: **3032 Eur**
Vidutinė rinkos vertė: **18100 Eur**
Vidutinės rinkos vertės nustatymo data: **2015-05-18**
Vidutinės rinkos vertės nustatymo būdas: **Masinis vertinimas**
Kadastro duomenų nustatymo data: **2015-05-18**

3. Daikto priklausiniai iš kito registro: įrašų nėra

4. Nuosavybė:

4.1. **Nuosavybės teisė**
Savininkas: **LIETUVOS RESPUBLIKA, a.k. 111105555**
Daiktas: **žemės sklypas Nr. 4400-3836-2740, aprašytas p. 2.1.**
Įregistravimo pagrindas: **2015-08-31 Žemės konsolidacijos sutartis Nr. R-2674**
Įrašas galioja: **Nuo 2015-09-30**

5. Valstybės ir savivaldybių žemės patikėjimo teisė:

5.1. **Valstybinės žemės patikėjimo teisė**
Patikėtinis: **Nacionalinė žemės tarnyba prie Aplinkos ministerijos, a.k. 188704927**
Daiktas: **žemės sklypas Nr. 4400-3836-2740, aprašytas p. 2.1.**
Įregistravimo pagrindas: **1994-04-26 Lietuvos Respublikos įstatymas Nr. I-446**
Įrašas galioja: **Nuo 2015-10-22**

6. Kitos daiktinės teisės: įrašų nėra

7. Juridiniai faktai: įrašų nėra

8. Žymos:

8.1. **Teritorija, kurioje taikomos SŽNS, neįregistruota Nekilnojamojo turto registre: melioruotos žemės ir melioracijos statinių apsaugos zonos (VI skyrius, antrasis skirsnis)**
Daiktas: **žemės sklypas Nr. 4400-3836-2740, aprašytas p. 2.1.**
Įregistravimo pagrindas: **2019-06-06 Lietuvos Respublikos specialiųjų žemės naudojimo sąlygų įstatymas Nr. XIII-2166**
2019-12-19 Lietuvos Respublikos žemės ūkio ministro įsakymas Nr. 3D-711
Plotas: **0.0436 ha**
Įrašas galioja: **Nuo 2023-01-01**

8.2. **Teritorija, kurioje taikomos SŽNS, neįregistruota Nekilnojamojo turto registre: miško žemė (VI skyrius, trečiasis skirsnis)**
Daiktas: **žemės sklypas Nr. 4400-3836-2740, aprašytas p. 2.1.**
Įregistravimo pagrindas: **2019-06-06 Lietuvos Respublikos specialiųjų žemės naudojimo sąlygų įstatymas Nr. XIII-2166**
2019-12-19 Lietuvos Respublikos žemės ūkio ministro įsakymas Nr. 3D-711
Plotas: **7.1824 ha**
Įrašas galioja: **Nuo 2023-01-01**

9. Teritorijos, kuriose taikomos SŽNS, įrašytos į NTK kadastro duomenų byloje įrašytų duomenų pagrindu: įrašų nėra

10. Daikto registravimas ir kadastro žymos:

10.1.

Suformuotas pagal konsolidacijos projektą (daikto registravimas)

Daiktas: žemės sklypas Nr. 4400-3836-2740, aprašytas p. 2.1.

Įregistravimo pagrindas: 2015-05-18 Nekilnojamojo daikto kadastro duomenų byla
2015-08-28 Nacionalinės žemės tarnybos teritorinio skyriaus vedėjo įsakymas
Nr. 30ŽKĮ-7-(14.30.127.)

Įrašas galioja: Nuo 2015-09-29

10.2.

Kadastrinius matavimus atliko (kadastro žyma)

UAB "SWECO HIDROPROJEKTAS", a.k. 132118698

Daiktas: žemės sklypas Nr. 4400-3836-2740, aprašytas p. 2.1.

Įregistravimo pagrindas: 2015-01-20 Kvalifikacijos pažymėjimas Nr. 2M-M-2205
2015-05-18 Nekilnojamojo daikto kadastro duomenų byla

Įrašas galioja: Nuo 2015-09-29

11. Duomenys apie įregistruotas teritorijas, kuriose taikomos specialiosios žemės naudojimo sąlygos: įrašų nėra

12. Registro pastabos ir nuorodos: įrašų nėra

13. Kita informacija: įrašų nėra

14. Informacija apie duomenų sandoriui tikslinimą: įrašų nėra

Dokumentą atspausdino

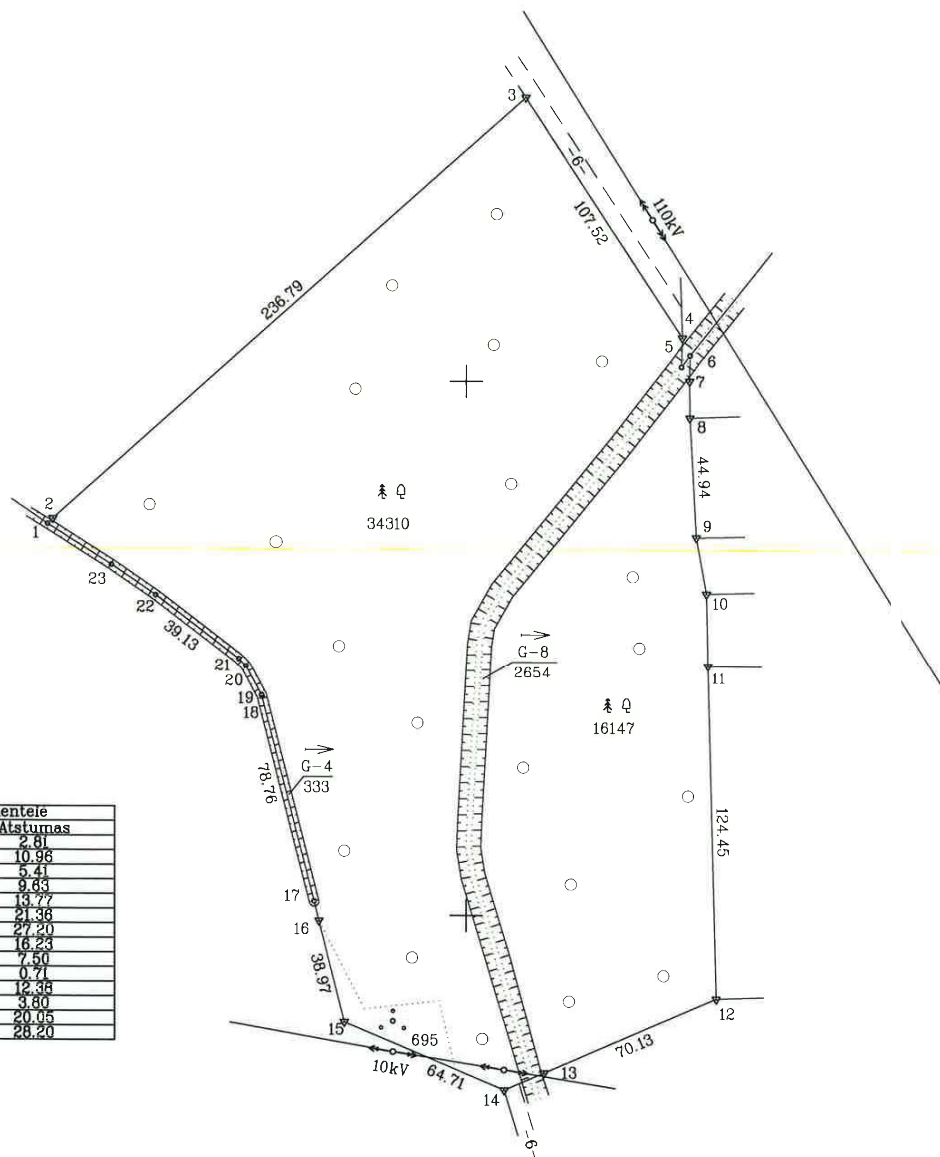
GIEDRIUS SKUČAS

Žemės sklypo išdėstymo schema



ŽEMĖS SKLYPO PLANAS M 1:2000

Sklypo plotas 54139 m²



Linijų anotacijų lentelė	
Gretimybė	Atstumas
1-2	2.81
4-5	10.96
3-6	5.41
6-7	9.63
7-8	13.77
9-10	21.48
10-11	27.20
13-14	16.23
16-17	7.50
18-19	0.71
19-20	12.34
20-21	3.80
22-23	20.05
23-1	28.20

SUTARTINIAI ŽENKLAI:

- ▽ Žemės sklypo pastovūs riboženkliai
- Žemės sklypo laikini taškai
- Žemės sklypo riba
- Drenažu nusausingta žemė

Kadastras:	vietovė	Veriškių	blokas	sklypas
Žemės sklypo kadastro Nr.:		7 1 9 2	0 0 0 3	

Gatvė, namo Nr.	Skil. Nr. 673
Kaimas (miestelis)	Veriškių
Seniūnija	Sėduvos miesto
Miestas (rajonas)	Radviliskio
Apskritis	Šiaulių

Gretimybė	Gretimo žemės sklypo kadastro Nr.	Pastabos
1-3	7192/0003:0154	
3-4		Sėduvos miesto sen. 6 m. pl. kalias
4-6	7192/0003:0020	
6-8	7192/0003:0137	
8-9	7192/0003:0084	
9-10		NVŽ
10-11	7192/0003:0139	
11-12	7192/0003:0105	
12-14		NVŽ
14-1	7192/0002:0054	

Naudojamas plotas							
Privati				Valstybinė			
atskirai		bendrai		atskirai		bendrai	
ind.	m ²	ind.	m ²	ind.	m ²	ind.	m ²

Su paženklinimais vietovėje žemės sklypo ribomis, aprašytomis 2018 m. 07 mėn. 18 d. žemės sklypo paženklinimo-parodymo akte, ir nustalytu plotu sutinku: Žemės savininkas (naudotojas):

Lietuvos Respublika
(vardas, pavardė) (parašas) (data)

Nacionalinės žemės tarnybos prie Žemės ūkio ministerijos
Radviliskio skyrius
Patikrino:
SUDERINTA:
(Pareigų pavadinimas) (Parašas) (Vardas ir pavardė) (Data)
A.V. (jeigu reikalavimas turėti antspaudą nustatytas įstatymuose)

VĮ Valstybės Žemės Fondas
Kauno žemėtvarkos ir geodezijos skyrius
K. Donelaičio 33, LT-44240 Kaunas, el. p. kaunas@vzf.lt, tel. Nr. 8-626 57194

Pareigos	Parašas	Vardas, pavardė	Data
Grupės vadovas	<i>[Signature]</i>		2018-11-21
vyr. spec.	<i>[Signature]</i>		2018-11-21

1
A.V.



00818K
6177200

NEKILNOJAMOJO TURTO REGISTRO DUOMENŲ BAZĖS IŠRAŠAS

2023-11-23 07:46:01

1. Nekilnojamojo turto registre įregistruotas turtas:

Registro Nr.: **44/2307965**
Registro tipas: **Žemės sklypas**
Sudarymo data: **2018-12-06**
Radviliškio r. sav., Šeduvos miesto sen., Vėriškių k.

2. Nekilnojamieji daiktai:

2.1. **Žemės sklypas**
Radviliškio r. sav., Šeduvos miesto sen., Vėriškių k.
Unikalus daikto numeris: **4400-5104-2014**
Žemės sklypo kadastro numeris ir kadastro vietovės pavadinimas: **7192/0003:176 Vėriškių k.v.**
Daikto pagrindinė naudojimo paskirtis: **Miškų ūkio**
Žemės sklypo naudojimo būdas: **Ūkinių miškų sklypai**
Žemės sklypo plotas: **5.4139 ha**
Miško žemės plotas: **5.3444 ha**
Miško plotas, įregistruotas Miškų valstybės kadastrė: **5.3365 ha**
Duomenų apie Miškų valstybės kadastrė įregistruotą miško plotą pateikimo data: **2021-04-02**
Kitos žemės plotas: **0.0695 ha**
Nusausintos žemės plotas: **0.2987 ha**
Žemės ūkio naudmenų našumo balas: **31.8**
Matavimų tipas: **Žemės sklypas suformuotas atliekant kadastrinius matavimus**
Indeksuota miško medynų vertė: **3912 Eur**
Miško medynų vertė: **815 Eur**
Vidutinė rinkos vertė: **6692 Eur**
Vidutinės rinkos vertės nustatymo data: **2018-12-06**
Vidutinės rinkos vertės nustatymo būdas: **Masinis vertinimas**
Kadastro duomenų nustatymo data: **2018-11-21**

3. Daikto priklausiniai iš kito registro: įrašų nėra

4. Nuosavybė:

4.1. **Nuosavybės teisė**
Savininkas: **LIETUVOS RESPUBLIKA, a.k. 111105555**
Daiktas: **žemės sklypas Nr. 4400-5104-2014, aprašytas p. 2.1.**
Įregistravimo pagrindas: **2018-11-27 Nacionalinės žemės tarnybos teritorinio skyriaus vedėjo sprendimas Nr. 30SK-926-(14.30.110.)**
Įrašas galioja: **Nuo 2018-12-07**

5. Valstybės ir savivaldybių žemės patikėjimo teisė:

5.1. **Valstybinės žemės patikėjimo teisė**
Patikėtinis: **Nacionalinė žemės tarnyba prie Aplinkos ministerijos, a.k. 188704927**
Daiktas: **žemės sklypas Nr. 4400-5104-2014, aprašytas p. 2.1.**
Įregistravimo pagrindas: **2018-11-27 Nacionalinės žemės tarnybos teritorinio skyriaus vedėjo sprendimas Nr. 30SK-926-(14.30.110.)**
Įrašas galioja: **Nuo 2018-12-07**

6. Kitos daiktinės teisės: įrašų nėra

7. Juridiniai faktai: įrašų nėra

8. Žymos:

8.1. **Teritorija, kurioje taikomos SŽNS, neįregistruota Nekilnojamojo turto registre: miško žemė (VI skyrius, trečiasis skirsnis)**
Daiktas: **žemės sklypas Nr. 4400-5104-2014, aprašytas p. 2.1.**
Įregistravimo pagrindas: **2019-06-06 Lietuvos Respublikos specialiųjų žemės naudojimo sąlygų įstatymas Nr. XIII-2166**
2019-12-19 Lietuvos Respublikos žemės ūkio ministro įsakymas Nr. 3D-711
Plotas: **5.3444 ha**
Įrašas galioja: **Nuo 2023-01-01**8.2. **Teritorija, kurioje taikomos SŽNS, neįregistruota Nekilnojamojo turto registre: melioruotos žemės ir melioracijos statinių apsaugos zonos (VI skyrius, antrasis skirsnis)**
Daiktas: **žemės sklypas Nr. 4400-5104-2014, aprašytas p. 2.1.**
Įregistravimo pagrindas: **2019-06-06 Lietuvos Respublikos specialiųjų žemės naudojimo sąlygų įstatymas Nr. XIII-2166**
2019-12-19 Lietuvos Respublikos žemės ūkio ministro įsakymas Nr. 3D-711
Plotas: **0.2987 ha**

Įrašas galioja: **Nuo 2023-01-01**

8.3.

Teritorija, kurioje taikomos SŽNS, neįregistruota Nekilnojamojo turto registre: elektros tinklų apsaugos zonos (III skyrius, ketvirtasis skirsnis)
Daiktas: žemės sklypas Nr. 4400-5104-2014, aprašytas p. 2.1.
Įregistravimo pagrindas: 2019-06-06 Lietuvos Respublikos specialiųjų žemės naudojimo sąlygų įstatymas Nr. XIII-2166
2019-12-19 Lietuvos Respublikos žemės ūkio ministro įsakymas Nr. 3D-711
Plotas: 0.1844 ha
Įrašas galioja: **Nuo 2023-01-01**

9. Teritorijos, kuriose taikomos SŽNS, įrašytos į NTK kadastro duomenų byloje įrašytų duomenų pagrindu: įrašų nėra

10. Daikto registravimas ir kadastro žymos:

10.1.

Kadastrinius matavimus atliko (kadastro žvma)

Daiktas: žemės sklypas Nr. 4400-5104-2014, aprašytas p. 2.1.
Įregistravimo pagrindas: 2008-05-20 Kvalifikacijos pažymėjimas Nr. 2M-M-151
2018-11-21 Nekilnojamojo daikto kadastro duomenų byla
Įrašas galioja: **Nuo 2018-12-06**

10.2.

Suformuotas naujas (daikto registravimas)
Daiktas: žemės sklypas Nr. 4400-5104-2014, aprašytas p. 2.1.
Įregistravimo pagrindas: 2018-11-27 Nacionalinės žemės tarnybos teritorinio skyriaus vedėjo sprendimas Nr. 30SK-926-(14.30.110.)
Įrašas galioja: **Nuo 2018-12-06**

11. Duomenys apie įregistruotas teritorijas, kuriose taikomos specialiosios žemės naudojimo sąlygos:

11.1.

Teritorijos pavadinimas: **Elektros tinklų apsaugos zonos (III skyrius, ketvirtasis skirsnis)**
Teritorijos unikalus numeris: **100197191**
Įregistravimo pagrindas: Lietuvos Respublikos energetikos ministerija; 2021-12-21 Įsakymas dėl Radviliškio elektros tinklų teritorijų plano patvirtinimo Nr. 1-364
Įregistravimo data: **2022-01-07**
Žemės sklypo plotas, patenkantis į Teritoriją: **912 kv. m, nuo 2023-01-05**

11.2.

Teritorijos pavadinimas: **Elektros tinklų apsaugos zonos (III skyrius, ketvirtasis skirsnis)**
Teritorijos unikalus numeris: **100373744**
Įregistravimo pagrindas: Lietuvos Respublikos energetikos ministerija; 2022-11-18 ĮSAKYMAS DĖL AUKŠTOS ĮTAMPOS 110 KV ELEKTROS PERDAVIMO TINKLŲ, ESANČIŲ RADVILIŠKIO RAJONO SAMVALDYBĖJE, APSAUGOS ZONŲ TERITORIJŲ PLANO PATVIRTINIMO Nr. 1-371
Įregistravimo data: **2022-12-08**
Žemės sklypo plotas, patenkantis į Teritoriją: **905 kv. m, nuo 2023-01-05**

12. Registro pastabos ir nuorodos: įrašų nėra

13. Kita informacija: įrašų nėra

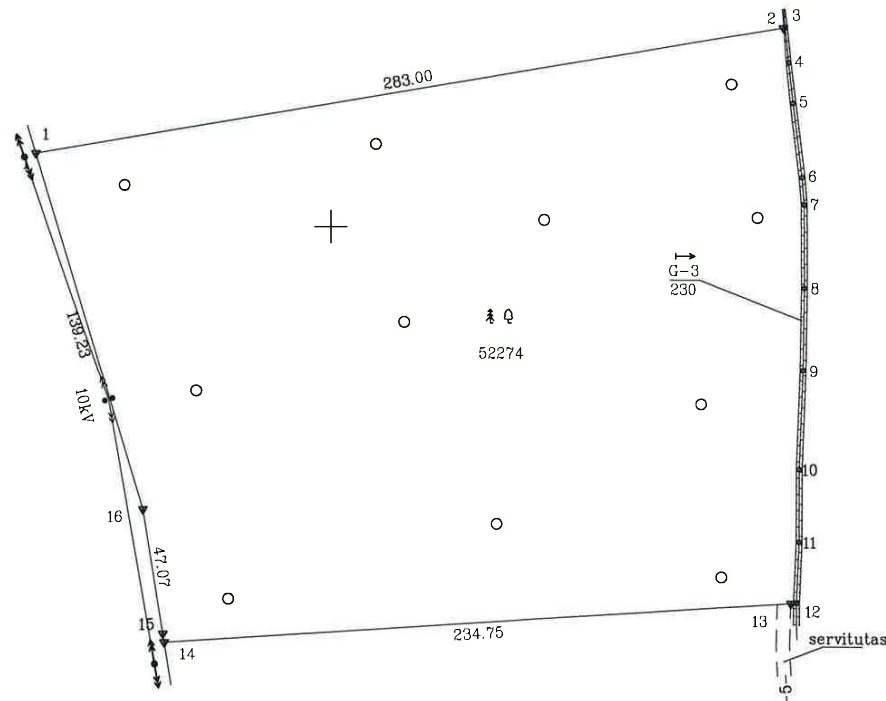
14. Informacija apie duomenų sandoriui tikslinimą: įrašų nėra

Dokumentą atspausdino

Žemės sklypo išdėstymo schema



ŽEMĖS SKLYPO PLANAS M 1:2000
Sklypo plotas 52504 m²



481400
6173600

Linijų anotacijų lentelė	
Gretimybė	Atstumas
2-3	0.71
3-4	13.23
4-5	15.28
5-6	28.02
6-7	10.28
7-8	31.20
8-9	30.86
9-10	37.26
10-11	27.17
11-12	22.85
12-13	2.07
14-15	3.24

SUTARTINIAI ŽENKLAI:

- ▼ Žemės sklypo pastovūs riboženkliai
- Žemės sklypo laikini taškai
- Žemės sklypo riba
- Drenažu nusausinta žemė

Kadastras:	vietovė	Vėriškių				blokas				sklypas										
Žemės sklypo kadastro Nr.:													7	1	9	2	0	0	0	5

Gatvė, namo Nr.	skl. Nr. 677
Kaimas (miestelis)	Dargužių
Seniūnija	Šeduvos miesto
Miestas (rajonas)	Radvilišio
Apskritis	Šiaulių

Gretimybė	Gretimo žemės sklypo kadastro Nr.	Pastabos
1-12	7192/0005:0042	
12-14	7192/0005:0053	
14-1	7108/8001:0001	

Naudojamas plotas							
Privati				Valstybinė			
atskirai		bendrai		atskirai		bendrai	
ind.	m ²	ind.	m ²	ind.	m ²	ind.	m ²

Su paženklintomis vietovėje žemės sklypo ribomis, aprašytomis 2018 m. 07 mėn. 20 d. žemės sklypo paženklinimo-parodymo akte, ir nustatytu plotu sutinku:
Žemės savininkas (naudotojas):
Lietuvos Respublika
(vardas, pavardė) (parašas) (data)

Nacionalinės žemės tarnybos prie Žemės ūkio ministerijos
Radvilišio skyrius
Patikrino:
SUDERINTA:
(Pareigų pavadinimas) (Parašas) (Vardas ir pavardė) (Data)
A.V. (jeigu reikalavimas turėti antspaudą nustatytas įstatymuose)

VŽF Valstybės Žemės Fondas
Kauno žemėtvarkos ir geodezijos skyrius
K. Donelaičio 33, LT-44240 Kaunas, el. p. kaunas@vzf.lt, tel. Nr. 8 626 571943

Pareigos	Parašas	Vardas, pavardė	Data
Grupės vadovas	[Signature]	I	2018-09-18
vyr. inž.	[Signature]	I	2018-09-19

DOCUMENTAS
A.V.



NEKILNOJAMOJO TURTO REGISTRO DUOMENŲ BAZĖS IŠRAŠAS

2023-11-23 07:46:56

1. Nekilnojamojo turto registre įregistruotas turtas:

Registro Nr.: **44/2341756**
Registro tipas: **Žemės sklypas**
Sudarymo data: **2019-04-25**
Radviliškio r. sav., Šeduvos miesto sen., Dargužių k.

2. Nekilnojamieji daiktai:

2.1. **Žemės sklypas**
Radviliškio r. sav., Šeduvos miesto sen., Dargužių k.
Unikalus daikto numeris: **4400-5103-9937**
Žemės sklypo kadastro numeris ir kadastro vietovės pavadinimas: **7192/0005:78 Vėriškių k.v.**
Daikto pagrindinė naudojimo paskirtis: **Miškų ūkio**
Žemės sklypo naudojimo būdas: **Ūkinių miškų sklypai**
Žemės sklypo plotas: **5.2504 ha**
Miško žemės plotas: **5.2504 ha**
Miško plotas, įregistruotas Miškų valstybės kadastrė: **5.2482 ha**
Duomenų apie Miškų valstybės kadastrė įregistruotą miško plotą pateikimo data: **2021-04-02**
Nusausintos žemės plotas: **0.0230 ha**
Žemės ūkio naudmenų našumo balas: **31.8**
Matavimų tipas: **Žemės sklypas suformuotas atliekant kadastrinius matavimus**
Indeksuota miško medynų vertė: **4090 Eur**
Miško medynų vertė: **852 Eur**
Vidutinė rinkos vertė: **6640 Eur**
Vidutinės rinkos vertės nustatymo data: **2019-04-25**
Vidutinės rinkos vertės nustatymo būdas: **Masinis vertinimas**
Kadastro duomenų nustatymo data: **2018-09-24**

3. Daikto priklausiniai iš kito registro: įrašų nėra

4. Nuosavybė:

4.1. **Nuosavybės teisė**
Savininkas: **LIETUVOS RESPUBLIKA, a.k. 111105555**
Daiktas: **žemės sklypas Nr. 4400-5103-9937, aprašytas p. 2.1.**
Įregistravimo pagrindas: **2019-04-15 Nacionalinės žemės tarnybos teritorinio skyriaus vedėjo sprendimas Nr. 30SK-383-(14.30.110.)**
Įrašas galioja: **Nuo 2019-04-30**

5. Valstybės ir savivaldybių žemės patikėjimo teisė:

5.1. **Valstybinės žemės patikėjimo teisė**
Patikėtinis: **Nacionalinė žemės tarnyba prie Aplinkos ministerijos, a.k. 188704927**
Daiktas: **žemės sklypas Nr. 4400-5103-9937, aprašytas p. 2.1.**
Įregistravimo pagrindas: **2019-04-15 Nacionalinės žemės tarnybos teritorinio skyriaus vedėjo sprendimas Nr. 30SK-383-(14.30.110.)**
Įrašas galioja: **Nuo 2019-04-30**

6. Kitos daiktinės teisės: įrašų nėra

7. Juridiniai faktai: įrašų nėra

8. Žymos:

8.1. **Teritorija, kurioje taikomos SŽNS, neįregistruota Nekilnojamojo turto registre: miško žemė (VI skyrius, trečiasis skirsnis)**
Daiktas: **žemės sklypas Nr. 4400-5103-9937, aprašytas p. 2.1.**
Įregistravimo pagrindas: **2019-06-06 Lietuvos Respublikos specialiųjų žemės naudojimo sąlygų įstatymas Nr. XIII-2166**
2019-12-19 Lietuvos Respublikos žemės ūkio ministro įsakymas Nr. 3D-711
Plotas: **5.2274 ha**
Įrašas galioja: **Nuo 2023-01-01**

8.2. **Teritorija, kurioje taikomos SŽNS, neįregistruota Nekilnojamojo turto registre: melioruotos žemės ir melioracijos statinių apsaugos zonos (VI skyrius, antrasis skirsnis)**
Daiktas: **žemės sklypas Nr. 4400-5103-9937, aprašytas p. 2.1.**
Įregistravimo pagrindas: **2019-06-06 Lietuvos Respublikos specialiųjų žemės naudojimo sąlygų įstatymas Nr. XIII-2166**
2019-12-19 Lietuvos Respublikos žemės ūkio ministro įsakymas Nr. 3D-711
Plotas: **0.023 ha**
Įrašas galioja: **Nuo 2023-01-01**

- 8.3. **Teritorija, kurioje taikomos SŽNS, neįregistruota Nekilnojamojo turto registre: elektros tinklų apsaugos zonos (III skyrius, ketvirtasis skirsnis)**
Daiktas: **žemės sklypas Nr. 4400-5103-9937, aprašytas p. 2.1.**
Įregistravimo pagrindas: **2019-06-06 Lietuvos Respublikos specialiųjų žemės naudojimo sąlygų įstatymas Nr. XIII-2166**
2019-12-19 Lietuvos Respublikos žemės ūkio ministro įsakymas Nr. 3D-711
Plotas: **0.1249 ha**
Įrašas galioja: **Nuo 2023-01-01**
- 8.4. **Teritorija, kurioje taikomos SŽNS, neįregistruota Nekilnojamojo turto registre: geležinkelio kelių ir jų įrenginių, geležinkelio želdinių apsaugos zonos (III skyrius, trečiasis skirsnis)**
Daiktas: **žemės sklypas Nr. 4400-5103-9937, aprašytas p. 2.1.**
Įregistravimo pagrindas: **2019-06-06 Lietuvos Respublikos specialiųjų žemės naudojimo sąlygų įstatymas Nr. XIII-2166**
2019-12-19 Lietuvos Respublikos žemės ūkio ministro įsakymas Nr. 3D-711
Plotas: **0.5468 ha**
Įrašas galioja: **Nuo 2023-01-01**

9. Teritorijos, kuriose taikomos SŽNS, įrašytos į NTK kadastro duomenų byloje įrašytų duomenų pagrindu: įrašų nėra

10. Daikto registravimas ir kadastro žymos:

- 10.1. **Kadastrinius matavimus atliko (kadastro žyma)**
Daiktas: **žemės sklypas Nr. 4400-5103-9937, aprašytas p. 2.1.**
Įregistravimo pagrindas: **2018-05-20 Kvalifikacijos pažymėjimas Nr. 2M-M-151**
2018-09-24 Nekilnojamojo daikto kadastro duomenų byla
Įrašas galioja: **Nuo 2019-04-25**
- 10.2. **Suformuotas naujas (daikto registravimas)**
Daiktas: **žemės sklypas Nr. 4400-5103-9937, aprašytas p. 2.1.**
Įregistravimo pagrindas: **2019-04-15 Nacionalinės žemės tarnybos teritorinio skyriaus vedėjo sprendimas Nr. 30SK-383-(14.30.110.)**
Įrašas galioja: **Nuo 2019-04-25**

11. Duomenys apie įregistruotas teritorijas, kuriose taikomos specialiosios žemės naudojimo sąlygos:

- 11.1. Teritorijos pavadinimas: **Elektros tinklų apsaugos zonos (III skyrius, ketvirtasis skirsnis)**
Teritorijos unikalūs numeris: **100377105**
Įregistravimo pagrindas: **Lietuvos Respublikos energetikos ministerija; 2022-12-05 įsakymas dėl AB "LTG Infra" elektros tinklų teritorijų plano patvirtinimo Nr. 1-444**
Įregistravimo data: **2022-12-14**
Žemės sklypo plotas, patenkantis į Teritoriją: **1429 kv. m, nuo 2023-01-05**

12. Registro pastabos ir nuorodos: įrašų nėra

13. Kita informacija: įrašų nėra

14. Informacija apie duomenų sandoriui tikslinimą: įrašų nėra

Dokumentą atspausdino

Žemės sklypo išdėstymo schema



ŽEMĖS SKLYPO PLANAS M 1:2000

Sklypo plotas 26655 m²

Kadastras:	vietovė	Vėriškių	blokas	sklypas
Žemės sklypo kadastro Nr.:		7 1 9 2	0 0 1 1	

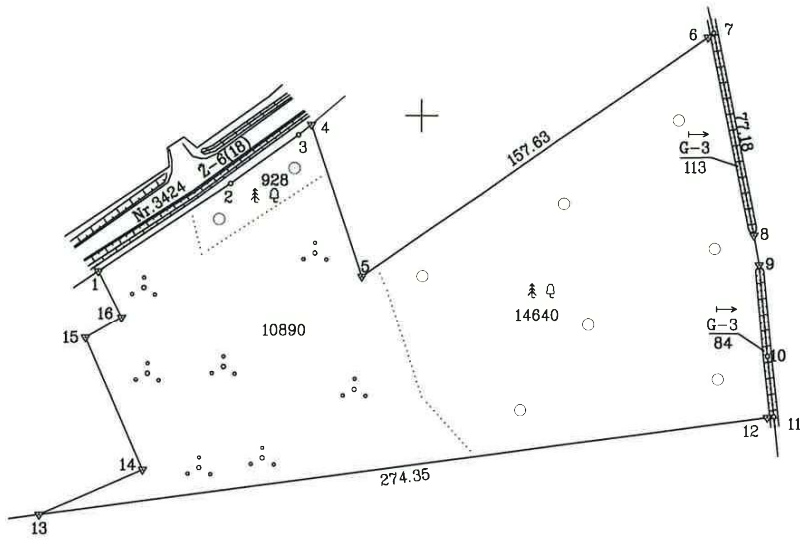
Gatvė, namo Nr.	skl. Nr. 678
Kaimas (miestelis)	Liaudiškių
Seniūnija	Baisogalos
Miestas (rajonas)	Radvilišio
Apskritis	Šiaulių

Gretimybė	Gretimo žemės sklypo kadastro Nr.	Pastabos
1-4	7192/7001:0004	18 m. pl. kelias
4-7	7192/0011:0018	
7-11	7108/0017:0003	
11-13	7192/0011:0012	
13-1	7192/0011:0027	

Naudojamas plotas							
Privati				Valstybinė			
atskirai		bendrai		atskirai		bendrai	
ind.	m ²	ind.	m ²	ind.	m ²	ind.	m ²

Su paženklintomis vietovėse žemės sklypo ribomis, aprašytomis 2018 m. 07 mėn. 18 d. žemės sklypo paženklinimo-parodymo akte, ir nustatytu plotu sutinku: Žemės savininkas (naudotojas):
 Lietuvos Respublika
 (vardas, pavardė) (parašas) (data)

Nacionalinės žemės tarnybos prie Žemės ūkio ministerijos
Radvilišio skyrius
 Patikrinu:
 SUDERINTA:
 (Pareigų pavadinimas) (Parašas) (Vardas ir pavardė) (Data)
 A.V. (jeigu reikalavimas turėti antspaudą nustatytas įstatymuose)



478600
 6172800

Gretimybė	Atstumas
1-2	59,32
2-3	31,17
3-4	6,17
4-5	59,78
6-7	2,75
8-9	11,33
9-10	34,37
10-11	22,68
11-12	2,45
13-14	42,01
14-15	53,78
15-16	15,55
16-1	19,40

- SUTARTINIAI ŽENKLAI:
- ▽ Žemės sklypo pastovūs riboženkliai
 - Žemės sklypo laikini taškai
 - Žemės sklypo riba
 - Drenažu nusausta žemė

VŽF

VĮ Valstybės Žemės Fondas
 Kauno žemėtvarkos ir geodezijos skyrius
 K. Donelaičio 33, LT-44240 Kaunas, el. p. kaunas@vzf.lt, tel. Nr. 8-626-57194

Pareigos	Parašas	Vardas, pavardė	Data
Grupės vadovas			2018-08-20
Vyr. Spec.			2018-08-20



NEKILNOJAMOJO TURTO REGISTRO DUOMENŲ BAZĖS IŠRAŠAS

2023-11-23 07:47:48

1. Nekilnojamojo turto registre įregistruotas turtas:

Registro Nr.: **44/2315006**
Registro tipas: **Žemės sklypas**
Sudarymo data: **2019-01-09**
Radviliškio r. sav., Baisogalos sen., Liaudiškių k.

2. Nekilnojamieji daiktai:

2.1. **Žemės sklypas**
Radviliškio r. sav., Baisogalos sen., Liaudiškių k.
Unikalus daikto numeris: **4400-5104-0703**
Žemės sklypo kadastro numeris ir kadastro vietovės pavadinimas: **7192/0011:28 Vėriškių k.v.**
Daikto pagrindinė naudojimo paskirtis: **Miškų ūkio**
Žemės sklypo naudojimo būdas: **Ūkinių miškų sklypai**
Žemės sklypo plotas: **2.6655 ha**
Miško žemės plotas: **1.5765 ha**
Miško plotas, įregistruotas Miškų valstybės kadastrė: **1.5566 ha**
Duomenų apie Miškų valstybės kadastrė įregistruotą miško plotą pateikimo data: **2020-12-20**
Kitos žemės plotas: **1.0890 ha**
Nusausintos žemės plotas: **0.0197 ha**
Žemės ūkio naudmenų našumo balas: **31.8**
Matavimų tipas: **Žemės sklypas suformuotas atliekant kadastrinius matavimus**
Indeksuota miško medynų vertė: **3125 Eur**
Miško medynų vertė: **651 Eur**
Vidutinė rinkos vertė: **7915 Eur**
Vidutinės rinkos vertės nustatymo data: **2019-01-09**
Vidutinės rinkos vertės nustatymo būdas: **Masinis vertinimas**
Kadastro duomenų nustatymo data: **2018-09-24**

3. Daikto priklausiniai iš kito registro: įrašų nėra

4. Nuosavybė:

4.1. **Nuosavybės teisė**
Savininkas: **LIETUVOS RESPUBLIKA, a.k. 111105555**
Daiktas: **žemės sklypas Nr. 4400-5104-0703, aprašytas p. 2.1.**
Įregistravimo pagrindas: **2018-12-20 Nacionalinės žemės tarnybos teritorinio skyriaus vedėjo sprendimas Nr. 30SK-1038-(14.30.110.)**
Įrašas galioja: **Nuo 2019-01-10**

5. Valstybės ir savivaldybių žemės patikėjimo teisė:

5.1. **Valstybinės žemės patikėjimo teisė**
Patikėtinis: **Nacionalinė žemės tarnyba prie Aplinkos ministerijos, a.k. 188704927**
Daiktas: **žemės sklypas Nr. 4400-5104-0703, aprašytas p. 2.1.**
Įregistravimo pagrindas: **2018-12-20 Nacionalinės žemės tarnybos teritorinio skyriaus vedėjo sprendimas Nr. 30SK-1038-(14.30.110.)**
Įrašas galioja: **Nuo 2019-01-10**

6. Kitos daiktinės teisės: įrašų nėra

7. Juridiniai faktai: įrašų nėra

8. Žymos:

8.1. **Teritorija, kurioje taikomos SŽNS, neįregistruota Nekilnojamojo turto registre: miško žemė (VI skyrius, trečiasis skirsnis)**
Daiktas: **žemės sklypas Nr. 4400-5104-0703, aprašytas p. 2.1.**
Įregistravimo pagrindas: **2019-06-06 Lietuvos Respublikos specialiųjų žemės naudojimo sąlygų įstatymas Nr. XIII-2166**
2019-12-19 Lietuvos Respublikos žemės ūkio ministro įsakymas Nr. 3D-711
Plotas: **1.5568 ha**
Įrašas galioja: **Nuo 2023-01-01**

8.2. **Teritorija, kurioje taikomos SŽNS, neįregistruota Nekilnojamojo turto registre: melioruotos žemės ir melioracijos statinių apsaugos zonos (VI skyrius, antrasis skirsnis)**
Daiktas: **žemės sklypas Nr. 4400-5104-0703, aprašytas p. 2.1.**
Įregistravimo pagrindas: **2019-06-06 Lietuvos Respublikos specialiųjų žemės naudojimo sąlygų įstatymas Nr. XIII-2166**
2019-12-19 Lietuvos Respublikos žemės ūkio ministro įsakymas Nr. 3D-711
Plotas: **0.0197 ha**

Įrašas galioja: **Nuo 2023-01-01**

8.3.

Teritorija, kurioje taikomos SŽNS, neįregistruota Nekilnojamojo turto registre: kelių apsaugos zonos (III skyrius, antrasis skirsnis)

Daiktas: žemės sklypas Nr. 4400-5104-0703, aprašytas p. 2.1.

Įregistravimo pagrindas: **2019-06-06 Lietuvos Respublikos specialiųjų žemės naudojimo sąlygų įstatymas Nr. XIII-2166**

2019-12-19 Lietuvos Respublikos žemės ūkio ministro įsakymas Nr. 3D-711

Plotas: 0.14 ha

Įrašas galioja: **Nuo 2023-01-01**

9. Teritorijos, kuriose taikomos SŽNS, įrašytos į NTK kadastro duomenų byloje įrašytų duomenų pagrindu: įrašų nėra

10. Daikto registravimas ir kadastro žymos:

10.1.

Kadastrinius matavimus atliko (kadastro žyma)

Daiktas: žemės sklypas Nr. 4400-5104-0703, aprašytas p. 2.1.

Įregistravimo pagrindas: **2008-05-20 Kvalifikacijos pažymėjimas Nr. 2M-M-151 2018-09-24 Nekilnojamojo daikto kadastro duomenų byla**

Įrašas galioja: **Nuo 2019-01-09**

10.2.

Suformuotas naujas (daikto registravimas)

Daiktas: žemės sklypas Nr. 4400-5104-0703, aprašytas p. 2.1.

Įregistravimo pagrindas: **2018-12-20 Nacionalinės žemės tarnybos teritorinio skyriaus vedėjo sprendimas Nr. 30SK-1038-(14.30.110.)**

Įrašas galioja: **Nuo 2019-01-09**

11. Duomenys apie įregistruotas teritorijas, kuriose taikomos specialiosios žemės naudojimo sąlygos: įrašų nėra

12. Registro pastabos ir nuorodos: įrašų nėra

13. Kita informacija: įrašų nėra

14. Informacija apie duomenų sandoriui tikslinimą: įrašų nėra

Dokumentą atspausdino

ŽEMĖS SKLYPO PLANAS M 1:2000

Žemės sklypo plotas 68870 m²

Žemės sklypo kadastro numeris:	kodas		blokas		sklypas		
	7	1	9	2	0	0	1

KOORDINAČIŲ ŽINIARAŠTIS

Koordinacijų sistema: LKS-94							
Taško Nr.	Kodas	X	Y	Taško Nr.	Kodas	X	Y
1	R	6175388.75	481322.58	36	R	6175197.41	481231.66
2	R	6175388.71	481331.00	37	R	6175215.88	481240.31
3	R	6175385.62	481389.67	38	R	6175247.16	481255.38
4	R	6175383.22	481442.06	39	R	6175272.22	481267.48
5	R	6175380.00	481523.33	40	R	6175289.36	481275.50
6	R	6175376.65	481598.70	41	R	6175327.09	481293.07
7	R	6175373.12	481597.56	42	R	6175375.31	481315.90
8	R	6175228.49	481551.16				
9	R	6175221.53	481548.73				
10	R	6175181.91	481683.32				
11	R	6175181.07	481687.55				
12	R	6175177.42	481699.27				
13	R	6175174.14	481683.19				
14	R	6175171.60	481670.18				
15	R	6175116.95	481390.60				
16	R	6175149.37	481390.62				
17	R	6175163.72	481390.75				
18	R	6175199.73	481388.13				
19	R	6175222.95	481386.34				
20	R	6175230.69	481385.93				
21	R	6175240.87	481386.28				
22	R	6175254.55	481388.18				
23	R	6175263.01	481390.61				
24	R	6175262.58	481387.27				
25	R	6175261.72	481383.84				
26	R	6175259.49	481377.23				
27	R	6175255.90	481370.04				
28	R	6175250.90	481362.91				
29	R	6175145.08	481214.65				
30	R	6175140.10	481208.53				
31	R	6175142.97	481208.18				
32	R	6175145.29	481208.02				
33	R	6175147.90	481208.96				
34	R	6175170.15	481218.21				
35	R	6175179.33	481222.43				
Žemės sklypo centro koordinatės				Darbo LitPOS laikas			
Koordinacijų sistema		Koordinatės X/Y		Data			
Valstybinė LKS-1994		X=6175262 Y=481441		Prisijungta			
Žiniaraštį sudarė:		v. pavardė		Atsijungta			
				2M-M-151		2018-09-24	
				kval. paž. nr.		parašas data	

Ištrauka iš Lietuvos Respublikos administracinių nusižengimų kodekso:
112 straipsnis. Nuolatinių žemėnaudos riboženklų sunaikinimas arba sugadinimas
užtraukia baudą nuo septyniadsimt iki vieno šimto keturiasdešimt eurų.



* 2 0 8 4 6 8 5 9 4 3 *

Duomenys apie žemės sklypui nustatytas specialiąsias žemės naudojimo sąlygas			
Eilės Nr.	Specialiosios žemės naudojimo sąlygos kodas	Specialiosios žemės naudojimo sąlygos pavadinimas	Teritorijos, kurioje turi būti taikoma specialioji žemės naudojimo sąlyga, plotas, m ²
1	21	XXI. Žemės sklypai, kuriuose įrengtos valstybei priklausančios melioracijos sistemos bei įrenginiai	5532
2	26	XXVI. Miško naudojimo apribojimai	57495

Duomenys apie žemės sklypo servitutus			
Eilės Nr.	Servituto kodas	Nekilnojamojo turto registre įrašyto ar teritorijų planavimo dokumente nustatyto servituto pavadinimas ir rūšis	Servituto plotas, m ²
-	-	-	-

NEKILNOJAMOJO TURTO REGISTRO DUOMENŲ BAZĖS IŠRAŠAS

2023-11-23 07:48:31

1. Nekilnojamojo turto registre įregistruotas turtas:

Registro Nr.: **44/2321979**
Registro tipas: **Žemės sklypas**
Sudarymo data: **2019-02-07**
Radviliškio r. sav., Šeduvos miesto sen., Dargužių k.

2. Nekilnojamieji daiktai:

2.1. **Žemės sklypas**
Radviliškio r. sav., Šeduvos miesto sen., Dargužių k.
Unikalus daikto numeris: **4400-5104-1966**
Žemės sklypo kadastro numeris ir kadastro vietovės pavadinimas: **7192/0012:72 Vėriškių k.v.**
Daikto pagrindinė naudojimo paskirtis: **Miškų ūkio**
Žemės sklypo naudojimo būdas: **Ūkinių miškų sklypai**
Žemės sklypo plotas: **6.8870 ha**
Miško žemės plotas: **6.3027 ha**
Miško plotas, įregistruotas Miškų valstybės kadastrė: **6.3760 ha**
Duomenų apie Miškų valstybės kadastrė įregistruotą miško plotą pateikimo data: **2020-12-20**
Kitos žemės plotas: **0.5843 ha**
Nusausintos žemės plotas: **0.5532 ha**
Žemės ūkio naudmenų našumo balas: **31.8**
Matavimų tipas: **Žemės sklypas suformuotas atliekant kadastrinius matavimus**
Indeksuota miško medynų vertė: **11203 Eur**
Miško medynų vertė: **2334 Eur**
Vidutinė rinkos vertė: **14773 Eur**
Vidutinės rinkos vertės nustatymo data: **2019-01-30**
Vidutinės rinkos vertės nustatymo būdas: **Masinis vertinimas**
Kadastro duomenų nustatymo data: **2018-09-28**

3. Daikto priklausiniai iš kito registro: įrašų nėra

4. Nuosavybė:

4.1. **Nuosavybės teisė**
Savininkas: **LIETUVOS RESPUBLIKA, a.k. 111105555**
Daiktas: **žemės sklypas Nr. 4400-5104-1966, aprašytas p. 2.1.**
Įregistravimo pagrindas: **2019-01-25 Nacionalinės žemės tarnybos teritorinio skyriaus vedėjo sprendimas Nr. 30SK-92-(14.30.110.)**
Įrašas galioja: **Nuo 2019-02-12**

5. Valstybės ir savivaldybių žemės patikėjimo teisė:

5.1. **Valstybinės žemės patikėjimo teisė**
Patikėtinis: **Nacionalinė žemės tarnyba prie Aplinkos ministerijos, a.k. 188704927**
Daiktas: **žemės sklypas Nr. 4400-5104-1966, aprašytas p. 2.1.**
Įregistravimo pagrindas: **2019-01-25 Nacionalinės žemės tarnybos teritorinio skyriaus vedėjo sprendimas Nr. 30SK-92-(14.30.110.)**
Įrašas galioja: **Nuo 2019-02-12**

6. Kitos daiktinės teisės: įrašų nėra

7. Juridiniai faktai: įrašų nėra

8. Žymos:

8.1. **Teritorija, kurioje taikomos SŽNS, neįregistruota Nekilnojamojo turto registre: miško žemė (VI skyrius, trečiasis skirsnis)**
Daiktas: **žemės sklypas Nr. 4400-5104-1966, aprašytas p. 2.1.**
Įregistravimo pagrindas: **2019-06-06 Lietuvos Respublikos specialiųjų žemės naudojimo sąlygų įstatymas Nr. XIII-2166**
2019-12-19 Lietuvos Respublikos žemės ūkio ministro įsakymas Nr. 3D-711
Plotas: **5.7495 ha**
Įrašas galioja: **Nuo 2023-01-01**

8.2. **Teritorija, kurioje taikomos SŽNS, neįregistruota Nekilnojamojo turto registre: melioruotos žemės ir melioracijos statinių apsaugos zonos (VI skyrius, antrasis skirsnis)**
Daiktas: **žemės sklypas Nr. 4400-5104-1966, aprašytas p. 2.1.**
Įregistravimo pagrindas: **2019-06-06 Lietuvos Respublikos specialiųjų žemės naudojimo sąlygų įstatymas Nr. XIII-2166**
2019-12-19 Lietuvos Respublikos žemės ūkio ministro įsakymas Nr. 3D-711
Plotas: **0.5532 ha**

Įrašas galioja: **Nuo 2023-01-01**

9. Teritorijos, kuriose taikomos SŽNS, įrašytos į NTK kadastro duomenų byloje įrašytų duomenų pagrindu: įrašų nėra

10. Daikto registravimas ir kadastro žymos:

10.1.

Kadastrinius matavimus atliko (kadastro žyma)

Daiktas: **žemės sklypas Nr. 4400-5104-1966, aprašytas p. 2.1.**
Įregistravimo pagrindas: **2008-05-20 Kvalifikacijos pažymėjimas Nr. 2M-M-151**
2018-09-28 Nekilnojamojo daikto kadastro duomenų byla
Įrašas galioja: **Nuo 2019-02-12**

10.2.

Suformuotas naujas (daikto registravimas)
Daiktas: **žemės sklypas Nr. 4400-5104-1966, aprašytas p. 2.1.**
Įregistravimo pagrindas: **2019-01-25 Nacionalinės žemės tarnybos teritorinio skyriaus vedėjo sprendimas**
Nr. 30SK-92-(14.30.110.)
Įrašas galioja: **Nuo 2019-02-12**

11. Duomenys apie įregistruotas teritorijas, kuriose taikomos specialiosios žemės naudojimo sąlygos: įrašų nėra

12. Registro pastabos ir nuorodos: įrašų nėra

13. Kita informacija: įrašų nėra

14. Informacija apie duomenų sandoriui tikslinimą: įrašų nėra

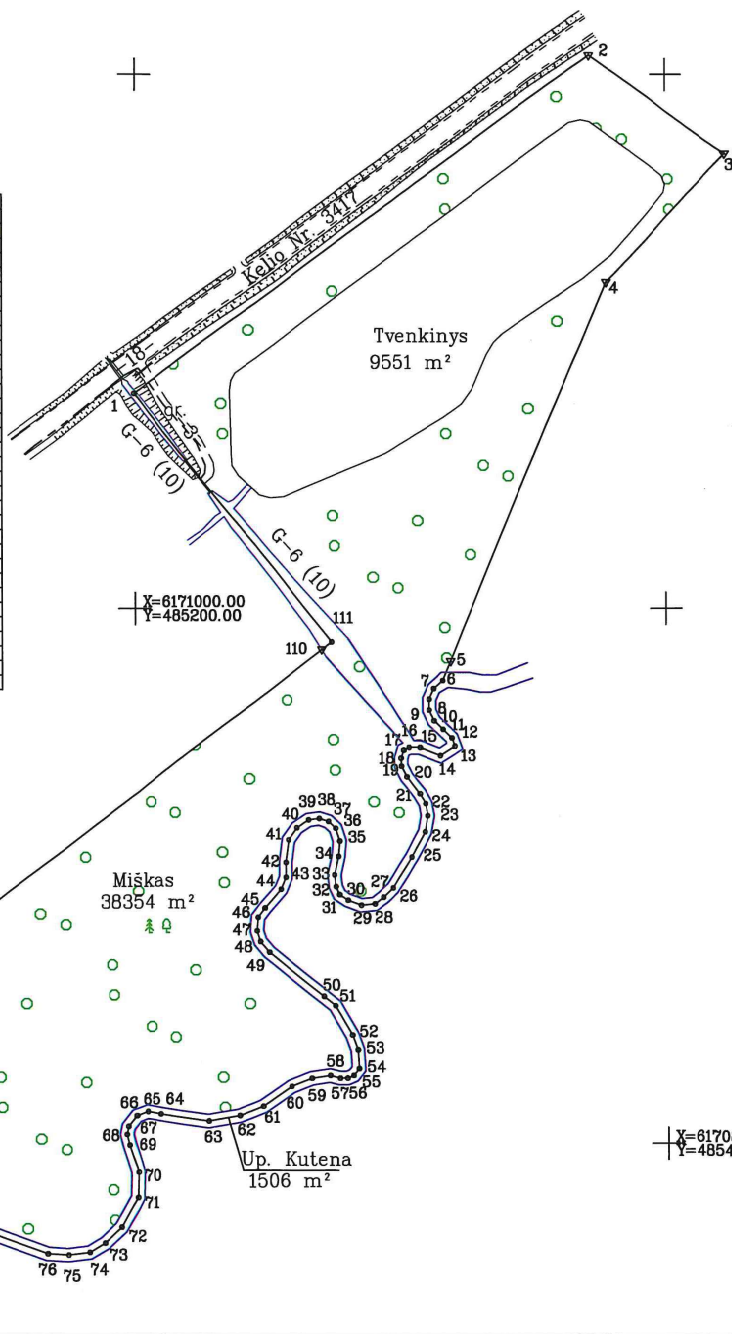
Dokumentą atspausdino

ŽEMĖS SKLYPO PLANAS M 1:2000

Sklypo plotas 49411 m²



Linijų anotacijų lentelė			
Gretimybė	Atstumas		
1-2	213.08	78-79	5.15
2-3	62.95	79-80	18.85
3-4	65.68	80-81	1.79
4-5	153.46	81-82	2.13
5-6	7.94	82-83	1.50
6-7	4.52	83-84	3.38
7-8	4.37	84-85	4.20
8-9	4.00	85-86	3.64
9-10	4.42	86-87	2.88
10-11	4.64	87-88	6.73
11-12	4.64	88-89	1.95
12-13	3.20	89-90	2.30
13-14	6.52	90-91	2.06
14-15	8.19	91-92	2.85
15-16	4.25	92-93	2.10
16-17	2.24	93-94	4.00
17-18	3.16	94-95	3.61
18-19	3.00	95-96	3.64
19-20	4.47	96-97	2.81
20-21	8.04	97-98	3.64
21-22	4.27	98-99	3.40
22-23	4.56	99-100	3.10
23-24	6.08	100-101	3.20
24-25	10.80	101-102	2.46
25-26	13.53	102-103	3.28
26-27	5.04	103-104	1.81
27-28	4.10	104-105	3.70
28-29	5.02	105-106	2.07
29-30	5.22	106-107	4.80
30-31	3.78	107-108	104.99
31-32	3.30	108-109	21.53
32-33	4.40	109-110	200.52
33-34	7.04	110-111	4.64
34-35	5.77	111-1	119.28
35-36	5.07		
36-37	3.71		
37-38	3.68		
38-39	4.03		
39-40	5.41		
40-41	5.55		
41-42	8.57		
42-43	5.50		
43-44	4.85		
44-45	9.30		
45-46	4.35		
46-47	5.01		
47-48	4.19		
48-49	5.23		
49-50	26.51		
50-51	5.60		
51-52	12.65		
52-53	5.85		
53-54	7.01		
54-55	3.20		
55-56	2.46		
56-57	2.75		
57-58	3.88		
58-59	6.95		
59-60	8.31		
60-61	13.21		
61-62	9.42		
62-63	11.55		
63-64	18.40		
64-65	5.24		
65-66	4.51		
66-67	5.08		
67-68	3.06		
68-69	4.12		
69-70	10.82		
70-71	9.50		
71-72	12.62		
72-73	8.72		
73-74	6.84		
74-75	8.06		
75-76	7.76		
76-77	4.746		
77-78	4.90		



Kadastras:	vielovė	Vainiūnų	blokas	sklypas
Žemės sklypo kadastras Nr.:		7 1 8 6	0 0 0 6	

Gatvė, namo Nr.	Proj. nr. 608
Kaimas (miestelis)	Januškonių
Seniūnija	Baisogalos
Miestas (rajonas)	Radviliskis
Apskritis	Šiauliai

Gretimybė	Gretimo žemės sklypo kadastras Nr.	Pastabos
1-2		Kelias 18m.
2-3	7186/0006.215	Atlikti kad. matavimai
3-4	7186/0006.127	
4-89	7186/0006.90	Nuo 5-89 riba griovio viduriu
89-106		Riba griovio viduriu - LVŽ
106-109	7186/0006.123	Atlikti kad. matavimai
109-1	7186/0006.182	

Su paženkintomis vietovėje žemės sklypo ribomis, aprašytomis 2018 m. Birželio mėn. 27 d. ir Liepos mėn. 13 d. žemės sklypo paženklinimo-parodymo akte, ir nustatytu plotu sutinku: Žemės savininkas (naudotojas):

(vardas, pavardė) (parašas) (data)

Nacionalinės žemės tarnybos prie Žemės ūkio ministerijos
Radviliskio skyrius

Patikrinu:
 SUDERINTA:
 (Pareigų pavadinimas) (Parašas) (Vardas ir pavardė) (Data)

A.V. (jeigu reikalavimas turėti antspaudą nustatytas įstatymuose)

VŽF

VALSTYBĖS ĮMONĖ
 VALSTYBĖS ŽEMĖS FONDAS
KAUNO ŽEMĖTARKOS IR GEODEZIJOS SKYRIUS

Pareigos	Parašas	Vardas, pavardė	Data
Matininkas	<i>[Signature]</i>		2019-01-11
Mat. padėjėja	<i>[Signature]</i>		2019-01-11



ŽEMĖS SKLYPO PLANAS M 1:2000

Žemės sklypo plotas 49411 m²

Žemės sklypo kadastro numeris:	kodas	blokas	sklypas
	71860006		

KOORDINAČIŲ ŽINIARAŠTIS

Koordinacijų sistema: LKS-94							
Taško Nr.	Kodas	X	Y	Taško Nr.	Kodas	X	Y
1	R	6171080.61	485199.73	36	R	6170917.82	485275.56
2	R	6171207.11	485371.20	37	R	6170920.38	485272.87
3	R	6171170.28	485422.25	38	R	6170921.50	485269.37
4	R	6171122.24	485377.46	39	R	6170921.00	485265.37
5	R	6170980.33	485319.04	40	R	6170918.00	485260.88
6	R	6170973.00	485316.00	41	R	6170913.50	485257.63
7	R	6170970.00	485312.63	42	R	6170905.00	485256.50
8	R	6170966.00	485310.88	43	R	6170899.50	485256.50
9	R	6170962.00	485310.88	44	R	6170895.00	485254.62
10	R	6170958.00	485312.75	45	R	6170888.00	485248.50
11	R	6170954.75	485316.06	46	R	6170884.50	485245.88
12	R	6170951.50	485319.37	47	R	6170879.50	485245.50
13	R	6170948.50	485320.50	48	R	6170875.50	485246.75
14	R	6170945.00	485315.00	49	R	6170871.50	485250.12
15	R	6170948.00	485307.38	50	R	6170855.00	485270.88
16	R	6170948.00	485303.13	51	R	6170851.50	485275.25
17	R	6170947.00	485301.13	52	R	6170840.50	485281.50
18	R	6170944.00	485300.13	53	R	6170835.00	485283.50
19	R	6170941.00	485300.25	54	R	6170828.00	485283.88
20	R	6170937.00	485302.25	55	R	6170825.50	485281.88
21	R	6170930.69	485307.23	56	R	6170824.50	485279.63
22	R	6170927.00	485309.38	57	R	6170824.50	485276.87
23	R	6170922.50	485310.13	58	R	6170825.50	485273.13
24	R	6170916.50	485309.13	59	R	6170824.50	485266.25
25	R	6170907.00	485304.00	60	R	6170821.50	485258.50
26	R	6170895.50	485296.88	61	R	6170814.00	485247.63
27	R	6170892.00	485293.25	62	R	6170810.50	485238.87
28	R	6170889.50	485290.00	63	R	6170808.50	485227.50
29	R	6170889.00	485285.00	64	R	6170811.04	485209.28
30	R	6170890.88	485280.12	65	R	6170812.00	485204.13
31	R	6170893.00	485277.00	66	R	6170810.50	485199.88
32	R	6170896.00	485275.63	67	R	6170806.50	485196.75
33	R	6170900.38	485275.12	68	R	6170803.50	485196.13
34	R	6170907.25	485276.62	69	R	6170799.50	485197.12
35	R	6170913.00	485277.13	70	R	6170789.50	485200.38
Žemės sklypo centro koordinatės				Darbo LitPOS laikas			
Koordinacijų sistema		Koordinatės X/Y		Data			
Valstybinė LKS-1994		X=6171015 Y=485296		Prisijungta			
Žiniaraštį sudarė:		v. pavardė		Atsijungta			
				2M-M-2533		2019-01-11	
				kval. paž. nr.		parašas data	

Ištrauka iš Lietuvos Respublikos administracinių nusižengimų kodekso:
112 straipsnis. Nuolatinių žemėnaudos riboženklių sunaikinimas arba sugadinimas
užtraukia baudą nuo septyniadsimt iki vieno šimto keturiadsimt eurų.



* 2 0 9 4 4 0 9 4 8 8 *

Duomenys apie žemės sklypui nustatytas specialiąsias žemės naudojimo sąlygas			
Eilės Nr.	Specialiosios žemės naudojimo sąlygos kodas	Specialiosios žemės naudojimo sąlygos pavadinimas	Teritorijos, kurioje turi būti taikoma specialioji žemės naudojimo sąlyga, plotas, m ²
1	2	II. Kelių apsaugos zonos	2953
2	21	XXI. Žemės sklypai, kuriuose įrengtos valstybei priklausančios melioracijos sistemos bei įrenginiai	2157
3	26	XXVI. Miško naudojimo apribojimai	38354
4	28	XXVIII. Vandens telkiniai	11057
5	63	XXIX. Paviršinio vandens telkinių apsaugos zonos	26705
6	64	XXIX. Paviršinio vandens telkinių pakrantės apsaugos juostos	8973

Duomenys apie žemės sklypo servitutus			
Eilės Nr.	Servituto kodas	Nekilnojamojo turto registre įrašyto ar teritorijų planavimo dokumente nustatyto servituto pavadinimas ir rūšis	Servituto plotas, m ²
-	-	-	-

NEKILNOJAMOJO TURTO REGISTRO DUOMENŲ BAZĖS IŠRAŠAS

2023-11-23 07:49:34

1. Nekilnojamojo turto registre įregistruotas turtas:

Registro Nr.: **44/2355743**
Registro tipas: **Žemės sklypas**
Sudarymo data: **2019-06-14**
Radviliškio r. sav., Baisogalos sen., Januškonių k.

2. Nekilnojamieji daiktai:

2.1. **Žemės sklypas**
Radviliškio r. sav., Baisogalos sen., Januškonių k.
Unikalus daikto numeris: **4400-5102-5084**
Žemės sklypo kadastro numeris ir kadastro vietovės pavadinimas: **7186/0006:246 Vainiūnų k.v.**
Daikto pagrindinė naudojimo paskirtis: **Miškų ūkio**
Žemės sklypo naudojimo būdas: **Ūkinių miškų sklypai**
Žemės sklypo plotas: **4.9411 ha**
Miško žemės plotas: **3.8354 ha**
Miško plotas, įregistruotas Miškų valstybės kadastrė: **3.9842 ha**
Duomenų apie Miškų valstybės kadastrė įregistruotą miško plotą pateikimo data: **2021-04-02**
Vandens telkinių plotas: **1.1057 ha**
Nusausintos žemės plotas: **0.2157 ha**
Žemės ūkio naudmenų našumo balas: **31.8**
Matavimų tipas: **Žemės sklypas suformuotas atliekant kadastrinius matavimus**
Indeksuota miško medynų vertė: **3677 Eur**
Miško medynų vertė: **766 Eur**
Vidutinė rinkos vertė: **9628 Eur**
Vidutinės rinkos vertės nustatymo data: **2019-06-14**
Vidutinės rinkos vertės nustatymo būdas: **Masinis vertinimas**
Kadastro duomenų nustatymo data: **2019-01-11**

3. Daikto priklausiniai iš kito registro: įrašų nėra

4. Nuosavybė:

4.1. **Nuosavybės teisė**
Savininkas: **LIETUVOS RESPUBLIKA, a.k. 111105555**
Daiktas: **žemės sklypas Nr. 4400-5102-5084, aprašytas p. 2.1.**
Įregistravimo pagrindas: **2019-05-28 Nacionalinės žemės tarnybos teritorinio skyriaus vedėjo sprendimas Nr. 30SK-536-(14.30.110.)**
Įrašas galioja: **Nuo 2019-06-14**

5. Valstybės ir savivaldybių žemės patikėjimo teisė:

5.1. **Valstybinės žemės patikėjimo teisė**
Patikėtinis: **Nacionalinė žemės tarnyba prie Aplinkos ministerijos, a.k. 188704927**
Daiktas: **žemės sklypas Nr. 4400-5102-5084, aprašytas p. 2.1.**
Įregistravimo pagrindas: **2019-05-28 Nacionalinės žemės tarnybos teritorinio skyriaus vedėjo sprendimas Nr. 30SK-536-(14.30.110.)**
Įrašas galioja: **Nuo 2019-06-14**

6. Kitos daiktinės teisės: įrašų nėra

7. Juridiniai faktai: įrašų nėra

8. Žymos:

8.1. **Teritorija, kurioje taikomos SŽNS, neįregistruota Nekilnojamojo turto registre: kelių apsaugos zonos (III skyrius, antrasis skirsnis)**
Daiktas: **žemės sklypas Nr. 4400-5102-5084, aprašytas p. 2.1.**
Įregistravimo pagrindas: **2019-06-06 Lietuvos Respublikos specialiųjų žemės naudojimo sąlygų įstatymas Nr. XIII-2166**
2019-12-19 Lietuvos Respublikos žemės ūkio ministro įsakymas Nr. 3D-711
Plotas: **2953.00 kv. m**
Įrašas galioja: **Nuo 2023-01-01**

8.2. **Teritorija, kurioje taikomos SŽNS, neįregistruota Nekilnojamojo turto registre: melioruotos žemės ir melioracijos statinių apsaugos zonos (VI skyrius, antrasis skirsnis)**
Daiktas: **žemės sklypas Nr. 4400-5102-5084, aprašytas p. 2.1.**
Įregistravimo pagrindas: **2019-06-06 Lietuvos Respublikos specialiųjų žemės naudojimo sąlygų įstatymas Nr. XIII-2166**
2019-12-19 Lietuvos Respublikos žemės ūkio ministro įsakymas Nr. 3D-711
Plotas: **2157.00 kv. m**

Įrašas galioja: Nuo 2023-01-01

- 8.3. Teritorija, kurioje taikomos SŽNS, neįregistruota Nekilnojamojo turto registre: miško žemė (VI skyrius, trečiasis skirsnis)
Daiktas: žemės sklypas Nr. 4400-5102-5084, aprašytas p. 2.1.
Įregistravimo pagrindas: 2019-06-06 Lietuvos Respublikos specialiųjų žemės naudojimo sąlygų įstatymas Nr. XIII-2166
2019-12-19 Lietuvos Respublikos žemės ūkio ministro įsakymas Nr. 3D-711
Plotas: 38354.00 kv. m
Įrašas galioja: Nuo 2023-01-01
- 8.4. Teritorija, kurioje taikomos SŽNS, neįregistruota Nekilnojamojo turto registre: paviršiniai vandens telkiniai (VI skyrius, šeštasis skirsnis)
Daiktas: žemės sklypas Nr. 4400-5102-5084, aprašytas p. 2.1.
Įregistravimo pagrindas: 2019-06-06 Lietuvos Respublikos specialiųjų žemės naudojimo sąlygų įstatymas Nr. XIII-2166
2019-12-19 Lietuvos Respublikos žemės ūkio ministro įsakymas Nr. 3D-711
Plotas: 11057.00 kv. m
Įrašas galioja: Nuo 2023-01-01
- 8.5. Teritorija, kurioje taikomos SŽNS, neįregistruota Nekilnojamojo turto registre: paviršinių vandens telkinių apsaugos zonos (VI skyrius, septintasis skirsnis)
Daiktas: žemės sklypas Nr. 4400-5102-5084, aprašytas p. 2.1.
Įregistravimo pagrindas: 2019-06-06 Lietuvos Respublikos specialiųjų žemės naudojimo sąlygų įstatymas Nr. XIII-2166
2019-12-19 Lietuvos Respublikos žemės ūkio ministro įsakymas Nr. 3D-711
Plotas: 26705.00 kv. m
Įrašas galioja: Nuo 2023-01-01
- 8.6. Teritorija, kurioje taikomos SŽNS, neįregistruota Nekilnojamojo turto registre: paviršinių vandens telkinių pakrantės apsaugos juostos (VI skyrius, aštuntasis skirsnis)
Daiktas: žemės sklypas Nr. 4400-5102-5084, aprašytas p. 2.1.
Įregistravimo pagrindas: 2019-06-06 Lietuvos Respublikos specialiųjų žemės naudojimo sąlygų įstatymas Nr. XIII-2166
2019-12-19 Lietuvos Respublikos žemės ūkio ministro įsakymas Nr. 3D-711
Plotas: 8973.00 kv. m
Įrašas galioja: Nuo 2023-01-01

9. Teritorijos, kuriose taikomos SŽNS, įrašytos į NTK kadastro duomenų byloje įrašytų duomenų pagrindu: įrašų nėra

10. Daikto registravimas ir kadastro žymos:

- 10.1. Kadastrinius matavimus atliko (kadastro žyma)
Daiktas: žemės sklypas Nr. 4400-5102-5084, aprašytas p. 2.1.
Įregistravimo pagrindas: 2017-06-19 Kvalifikacijos pažymėjimas Nr. 2M-M-2533
2019-01-11 Nekilnojamojo daikto kadastro duomenų byla
Įrašas galioja: Nuo 2019-06-14
- 10.2. Suformuotas naujas (daikto registravimas)
Daiktas: žemės sklypas Nr. 4400-5102-5084, aprašytas p. 2.1.
Įregistravimo pagrindas: 2019-05-28 Nacionalinės žemės tarnybos teritorinio skyriaus vedėjo sprendimas Nr. 30SK-536-(14.30.110.)
Įrašas galioja: Nuo 2019-06-14

11. Duomenys apie įregistruotas teritorijas, kuriose taikomos specialiosios žemės naudojimo sąlygos:

- 11.1. Teritorijos pavadinimas: Elektros tinklų apsaugos zonos (III skyrius, ketvirtasis skirsnis)
Teritorijos unikalus numeris: 100198645
Įregistravimo pagrindas: Lietuvos Respublikos energetikos ministerija; 2021-12-21 Įsakymas dėl Radviliškio elektros tinklų teritorijų plano patvirtinimo Nr. 1-364
Įregistravimo data: 2022-01-12
Žemės sklypo plotas, patenkantis į Teritoriją: 85 kv. m, nuo 2023-01-05

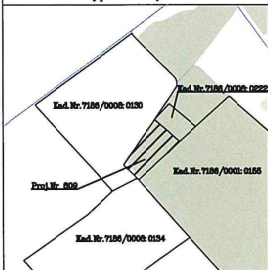
12. Registro pastabos ir nuorodos: įrašų nėra

13. Kita informacija: įrašų nėra

14. Informacija apie duomenų sandoriui tikslinimą: įrašų nėra

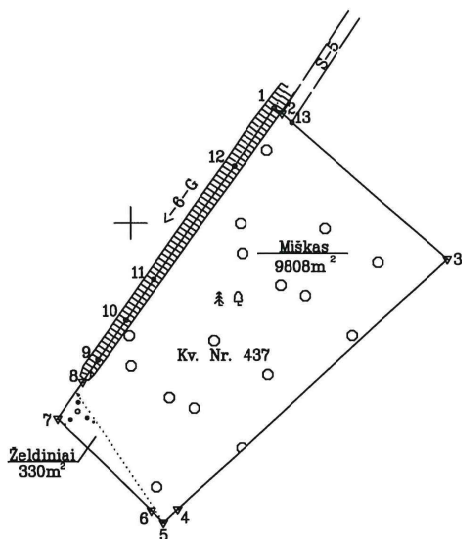
Dokumentą atspausdino

Zemės sklypo išdėstymo schema



ŽEMĖS SKLYPO PLANAS M 1:2000

Sklypo plotas 10138m²



Linijų anotacijų lentelė	
Gretimybė	Atstumas
1-2	3.53
2-3	82.83
3-4	138.32
4-5	7.30
5-6	6.40
6-7	48.83
7-8	18.72
8-9	9.97
9-10	18.31
10-11	18.53
11-12	52.18
12-1	26.37

Kadastras:	vieta	Vainiūnų	blokas		sklypas	
Žemės sklypo kadastro Nr.:			7	1	8	6
			0	0	0	8

Galvė, namo Nr.	Proj. Nr. 609
Kaimas (miestelis)	Moniūnų k.
Seniūnija	Baisiogalos
Miestas (rajonas)	Radviliškis
Apskritis	Šiauliai

Gretimybė	Gretimio žemės sklypo kadastro Nr.	Pastabos
1-3	7186/0008:0222	
3-5	7160/0001:0155	Atikti kadastriniai matavimai
5-6	7186/0008:0134	
6-1	7186/0008:0130	

Su paženkintomis vietovėje žemės sklypo ribomis, aprašytais 2018 m. liepos mėn. 11 ir 26 d. žemės sklypo paženklinimo-parodymo akte, ir nustatytu plotu sutinku: Žemės savininkas (naudotojas):

(vardas, pavardė) (parašas) (data)

Nacionalinės žemės tarnybos prie Žemės ūkio ministerijos
Radviliškio skyrius
 Patikrino:
 SUDERINTA:
 (Pareigų pavadinimas) (Parašas) (Vardas ir pavardė) (Data)
 A.V. (jeigu reikalavimas turėti antspaudą nustatytas įstatymuose)

X=6172400.00
Y=491000.00

X=6172200.00
Y=491000.00

VŽF

VALSTYBĖS ĮMONĖ
VALSTYBĖS ŽEMĖS FONDAS

KAUNO ŽEMĖTVARKOS IR GEODEZIJOS SKYRIUS

Pareigos	Parašas	Vardas, pavardė	Data
Matininkas	<i>[Signature]</i>		2019-02-11
Mat. padėjėja	<i>[Signature]</i>		2019-02-11

NEKILNOJAMOJO TURTO REGISTRO DUOMENŲ BAZĖS IŠRAŠAS

2023-11-23 07:50:17

1. Nekilnojamojo turto registre įregistruotas turtas:

Registro Nr.: **44/2330317**
Registro tipas: **Žemės sklypas**
Sudarymo data: **2019-03-13**
Radviliškio r. sav., Baisogalos sen., Moniūnų k.

2. Nekilnojamieji daiktai:

2.1. **Žemės sklypas**
Radviliškio r. sav., Baisogalos sen., Moniūnų k.
Unikalus daikto numeris: **4400-5103-0072**
Žemės sklypo kadastro numeris ir kadastro vietovės pavadinimas: **7186/0008:43 Vainiūnų k.v.**
Daikto pagrindinė naudojimo paskirtis: **Miškų ūkio**
Žemės sklypo naudojimo būdas: **Ūkinių miškų sklypai**
Žemės sklypo plotas: **1.0138 ha**
Miško žemės plotas: **0.9808 ha**
Miško plotas, įregistruotas Miškų valstybės kadastrė: **0.9808 ha**
Duomenų apie Miškų valstybės kadastrė įregistruotą miško plotą pateikimo data: **2020-12-20**
Kitos žemės plotas: **0.0330 ha**
Nusausintos žemės plotas: **0.3100 ha**
Žemės ūkio naudmenų našumo balas: **31.8**
Matavimų tipas: **Žemės sklypas suformuotas atliekant kadastrinius matavimus**
Indeksuota miško medynų vertė: **9638 Eur**
Miško medynų vertė: **2008 Eur**
Vidutinė rinkos vertė: **10235 Eur**
Vidutinės rinkos vertės nustatymo data: **2019-03-12**
Vidutinės rinkos vertės nustatymo būdas: **Masinis vertinimas**
Kadastro duomenų nustatymo data: **2019-02-11**

3. Daikto priklausiniai iš kito registro: įrašų nėra

4. Nuosavybė:

4.1. **Nuosavybės teisė**
Savininkas: **LIETUVOS RESPUBLIKA, a.k. 111105555**
Daiktas: **žemės sklypas Nr. 4400-5103-0072, aprašytas p. 2.1.**
Įregistravimo pagrindas: **2019-03-07 Nacionalinės žemės tarnybos teritorinio skyriaus vedėjo sprendimas Nr. 30SK-279-(14.30.110.)**
Įrašas galioja: **Nuo 2019-03-20**

5. Valstybės ir savivaldybių žemės patikėjimo teisė:

5.1. **Valstybinės žemės patikėjimo teisė**
Patikėtinis: **Nacionalinė žemės tarnyba prie Aplinkos ministerijos, a.k. 188704927**
Daiktas: **žemės sklypas Nr. 4400-5103-0072, aprašytas p. 2.1.**
Įregistravimo pagrindas: **2019-03-07 Nacionalinės žemės tarnybos teritorinio skyriaus vedėjo sprendimas Nr. 30SK-279-(14.30.110.)**
Įrašas galioja: **Nuo 2019-03-20**

6. Kitos daiktinės teisės: įrašų nėra

7. Juridiniai faktai: įrašų nėra

8. Žymos:

8.1. **Teritorija, kurioje taikomos SŽNS, neįregistruota Nekilnojamojo turto registre: miško žemė (VI skyrius, trečiasis skirsnis)**
Daiktas: **žemės sklypas Nr. 4400-5103-0072, aprašytas p. 2.1.**
Įregistravimo pagrindas: **2019-06-06 Lietuvos Respublikos specialiųjų žemės naudojimo sąlygų įstatymas Nr. XIII-2166**
2019-12-19 Lietuvos Respublikos žemės ūkio ministro įsakymas Nr. 3D-711
Plotas: **0.9808 ha**
Įrašas galioja: **Nuo 2023-01-01**8.2. **Teritorija, kurioje taikomos SŽNS, neįregistruota Nekilnojamojo turto registre: melioruotos žemės ir melioracijos statinių apsaugos zonos (VI skyrius, antrasis skirsnis)**
Daiktas: **žemės sklypas Nr. 4400-5103-0072, aprašytas p. 2.1.**
Įregistravimo pagrindas: **2019-06-06 Lietuvos Respublikos specialiųjų žemės naudojimo sąlygų įstatymas Nr. XIII-2166**
2019-12-19 Lietuvos Respublikos žemės ūkio ministro įsakymas Nr. 3D-711
Plotas: **0.31 ha**

Įrašas galioja: **Nuo 2023-01-01**

9. Teritorijos, kuriose taikomos SŽNS, įrašytos į NTK kadastro duomenų byloje įrašytų duomenų pagrindu: įrašų nėra

10. Daikto registravimas ir kadastro žymos:

10.1.

Įkadastrinius matavimus atliko (kadastro žyma)

Daiktas: **žemės sklypas Nr. 4400-5103-0072, aprašytas p. 2.1.**
Įregistravimo pagrindas: **2017-06-19 Kvalifikacijos pažymėjimas Nr. 2M-M-2533**
2019-02-11 Nekilnojamojo daikto kadastro duomenų byla
Įrašas galioja: **Nuo 2019-03-14**

10.2.

Suformuotas naujas (daikto registravimas)
Daiktas: **žemės sklypas Nr. 4400-5103-0072, aprašytas p. 2.1.**
Įregistravimo pagrindas: **2019-03-07 Nacionalinės žemės tarnybos teritorinio skyriaus vedėjo sprendimas**
Nr. 30SK-279-(14.30.110.)
Įrašas galioja: **Nuo 2019-03-14**

11. Duomenys apie įregistruotas teritorijas, kuriose taikomos specialiosios žemės naudojimo sąlygos: įrašų nėra

12. Registro pastabos ir nuorodos: įrašų nėra

13. Kita informacija: įrašų nėra

14. Informacija apie duomenų sandoriui tikslinimą: įrašų nėra

Dokumentą atspausdino