
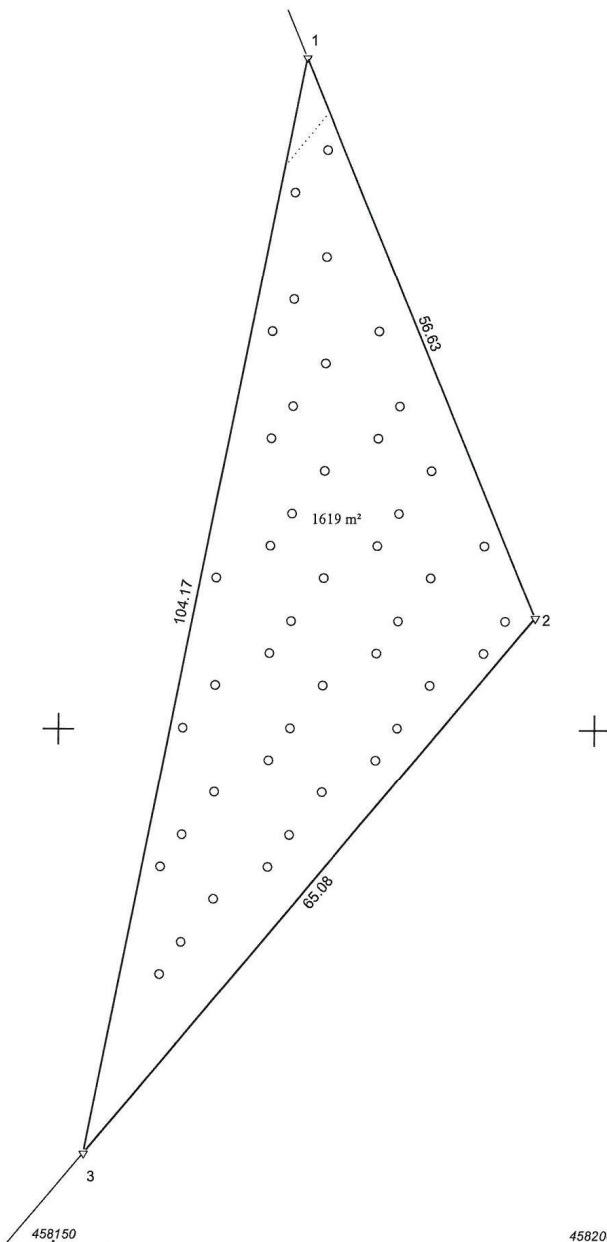


Žemės sklypo išdėstymo schema



ŽEMĖS SKLYPO PLANAS M 1:500

Sklypo plotas 1634 m²



Kadastras:	vietovė	Acokavų	blokas				sklypas						
Žemės sklypo kadastro Nr.			7	1	0	1	0	0	0	5			

Savivaldybė	Radviliškio r.
Seniūnija	Šiaulėnų
Gyvenamoji vietovė	Apušrotė k.
Gatvė, namo Nr.	Skł. Nr. 618

Gretimybė	Gretimo žemės sklypo kadastro Nr.	Pastabos
1-3	7101/0005:218	Atlikti kadastriniai matavimai
3-1	7101/0005:221	Atlikti kadastriniai matavimai

Su pagal 2023 m. sausio mėn. 24 d. atliktą žemės sklypo ribų pažonkinimą-parodymą parengtame žemės sklypo plane išbraižytomis ribomis ir apskaičiuotu žemės sklypo plotu sutinku:

1. Valstybės įmonė Valstybinių miškų urėdija 2023-02-09
 (vardas, pavardė) *Miško auginimo specialistas* (parašas) (data)

UAB "Inreal GEO"

2M-M-1174, Vilniaus g. 130 Šiauliai, siauliaigeo@inreal.lt, 8-620-92444

Parašas	Vardas ir pavardė	Data
<i>[Signature]</i>	<i>[Signature]</i>	2023-01-24
Matininko kvalifikacijos pažymėjimo Nr.: 2M-M-1174		GEO OBJEKTO KODAS: 4400-6029-1305



NEKILNOJAMOJO TURTO REGISTRO DUOMENŲ BAZĖS IŠRAŠAS

2023-05-17 11:36:27

1. Nekilnojamojo turto registre įregistruotas turtas:

Registro Nr.: **44/3204723**
Registro tipas: **Žemės sklypas**
Sudarymo data: **2023-03-13**
Radviliškio r. sav., Šiaulėnų sen., Apušroto k.

2. Nekilnojamieji daiktai:

2.1.

Žemės sklypas
Radviliškio r. sav., Šiaulėnų sen., Apušroto k.
Unikalus daikto numeris: **4400-6029-1305**
Žemės sklypo kadastro numeris ir kadastro vietovės pavadinimas: **7101/0005:255 Acokavų k.v.**
Daikto pagrindinė naudojimo paskirtis: **Miškų ūkio**
Žemės sklypo naudojimo būdas: **Ūkiniu miškų sklypai**
Žemės sklypo plotas: **0.1634 ha**
Miško žemės plotas: **0.1619 ha**
Kitos žemės plotas: **0.0015 ha**
Žemės ūkio naudmenų našumo balas: **32.6**
Matavimų tipas: **Žemės sklypas suformuotas atliekant kadastrinius matavimus**
Indeksuota miško medynų vertė: **58 Eur**
Miško medynų vertė: **12 Eur**
Vidutinė rinkos vertė: **144 Eur**
Vidutinės rinkos vertės nustatymo data: **2023-03-14**
Vidutinės rinkos vertės nustatymo būdas: **Masinis vertinimas**
Kadastro duomenų nustatymo data: **2023-03-06**

3. Daikto priklausiniai iš kito registro: įrašų nėra

4. Nuosavybė:

4.1.

Nuosavybės teisė
Savininkas: **LIETUVOS RESPUBLIKA, a.k. 111105555**
Daiktas: **žemės sklypas Nr. 4400-6029-1305, aprašytas p. 2.1.**
Įregistravimo pagrindas: **2023-03-07 Nacionalinės žemės tarnybos teritorinio skyriaus vedėjo sprendimas Nr. 30SK-134-(14.30.110 E.)**
Įrašas galioja: **Nuo 2023-03-14**

5. Valstybės ir savivaldybių žemės patikėjimo teisė:

5.1.

Valstybinės žemės patikėjimo teisė
Patikėtinis: **Nacionalinė žemės tarnyba prie Aplinkos ministerijos, a.k. 188704927**
Daiktas: **žemės sklypas Nr. 4400-6029-1305, aprašytas p. 2.1.**
Įregistravimo pagrindas: **2023-03-07 Nacionalinės žemės tarnybos teritorinio skyriaus vedėjo sprendimas Nr. 30SK-134-(14.30.110 E.)**
Įrašas galioja: **Nuo 2023-03-14**

6. Kitos daiktinės teisės : įrašų nėra

7. Juridiniai faktai: įrašų nėra

8. Žymos: įrašų nėra

9. Teritorijos, kuriose taikomos SŽNS, įrašytos į NTK kadastro duomenų byloje įrašytų duomenų pagrindu: įrašų nėra

10. Daikto registravimas ir kadastro žymos:

10.1.

Suformuotas naujas (daikto registravimas)
Daiktas: **žemės sklypas Nr. 4400-6029-1305, aprašytas p. 2.1.**
Įregistravimo pagrindas: **2023-03-06 Nekilnojamojo daikto kadastro duomenų byla 2023-03-07 Nacionalinės žemės tarnybos teritorinio skyriaus vedėjo sprendimas Nr. 30SK-134-(14.30.110 E.)**
Įrašas galioja: **Nuo 2023-03-14**

10.2.

Kadastrinius matavimus atliko (kadastro žyma)
Daiktas: **žemės sklypas Nr. 4400-6029-1305, aprašytas p. 2.1.**
Įregistravimo pagrindas: **2010-06-22 Kvalifikacijos pažymėjimas Nr. 2M-M-1174 2023-03-06 Nekilnojamojo daikto kadastro duomenų byla**
Įrašas galioja: **Nuo 2023-03-14**

11. Duomenys apie įregistruotas teritorijas, kuriose taikomos specialiosios žemės naudojimo sąlygos: įrašų nėra

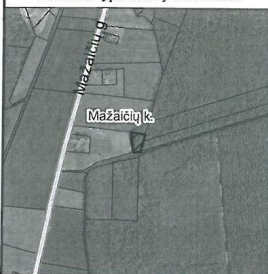
12. Registro pastabos ir nuorodos: įrašų nėra

13. Kita informacija: įrašų nėra

14. Informacija apie duomenų sandoriui tikslinimą: įrašų nėra

Dokumentą atspausdino

Žemės sklypo išdėstymo schema



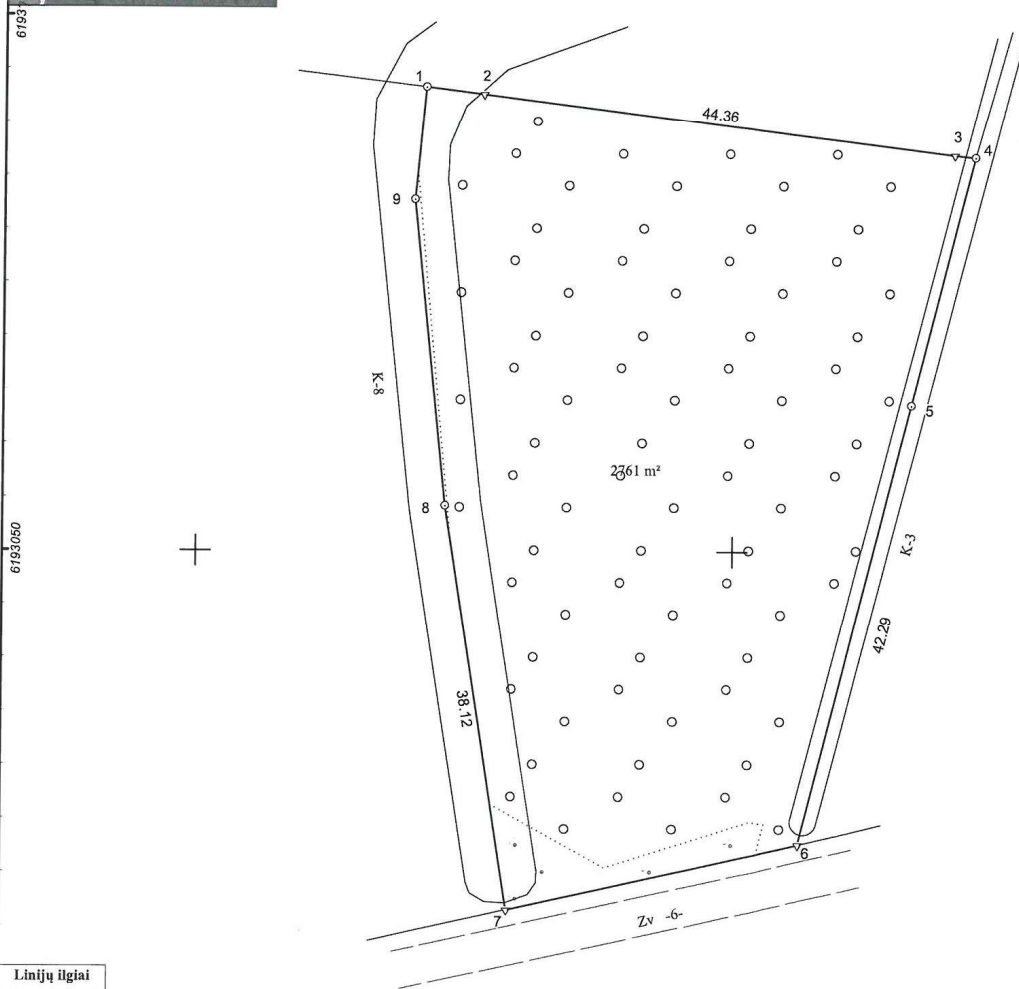
ŽEMĖS SKLYPO PLANAS M 1:500

Sklypo plotas 2868 m²

Kadastro:	vietovė	Aukštelių	blokas	sklypas
Žemės sklypo kadastro Nr.			7 1 0 5 0 0 0 4	

Savivaldybė	Radviliškio r.
Seniūnija	Aukštelių
Gyvenamoji vietovė	Mažačių k.
Gatvė, namo Nr.	Skł. Nr. 658

Gretimybė	Gretimio žemės sklypo kadastro Nr.	Pastabos
1-4	7105/0004:35	
4-5	7105/0009:3	Riba griovio viduriu
5-6	7105/0009:4	Riba griovio viduriu
6-7		Kelias 6 m pločio
7-9-1	7105/0004:144	Riba griovio viduriu



Linijų ilgiai	
1-2	5.34
2-3	1.96
3-4	44.36
4-5	42.29
5-6	38.12
6-7	27.76
7-8	28.68
8-9	10.61

Su pagal 2023 m. sausio mėn. 24 d. atliktą žemės sklypo ribų paženklinimą-parodymą parengtame žemės sklypo plane išbraižytomis ribomis ir apskaičiuotu žemės sklypo plotu sutinku:

I. Valstybės įmonė Valstybinių miškų urėdija 2023-02-09
 (vardas, pavardė) **Miško auginimo specialistas** (parašas) (data)

UAB "Inreal GEO"

2M-M-1174, Vilniaus g. 130 Šiauliai, siauliaigeo@inreal.lt, 8-620-92444

	Parašas	Vardas ir pavardė	Data
			2023-01-24
Matininko kvalifikacijos pažymėjimo Nr.: 2M-M-1174		GEO OBJEKTO KODAS: 4400-6029-1549	



6193

476950

477000

477050

NEKILNOJAMOJO TURTO REGISTRO DUOMENŲ BAZĖS IŠRAŠAS

2023-05-17 11:40:07

1. Nekilnojamojo turto registre įregistruotas turtas:

Registro Nr.: **44/3207618**
Registro tipas: **Žemės sklypas**
Sudarymo data: **2023-03-22**
Radviliškio r. sav., Aukštelkų sen., Mažaičių k.

2. Nekilnojamieji daiktai:

2.1.

Žemės sklypas
Radviliškio r. sav., Aukštelkų sen., Mažaičių k.
Unikalus daikto numeris: **4400-6029-1549**
Žemės sklypo kadastro numeris ir kadastro vietovės pavadinimas: **7105/0004:177 Aukštelkų k.v.**
Daikto pagrindinė naudojimo paskirtis: **Miškų ūkio**
Žemės sklypo naudojimo būdas: **Ūkinių miškų sklypai**
Žemės sklypo plotas: **0.2868 ha**
Miško žemės plotas: **0.2761 ha**
Kitos žemės plotas: **0.0107 ha**
Nusausintos žemės plotas: **0.0322 ha**
Žemės ūkio naudmenų našumo balas: **32.0**
Matavimų tipas: **Žemės sklypas suformuotas atliekant kadastrinius matavimus**
Indeksuota miško medynų vertė: **326 Eur**
Miško medynų vertė: **68 Eur**
Vidutinė rinkos vertė: **506 Eur**
Vidutinės rinkos vertės nustatymo data: **2023-03-30**
Vidutinės rinkos vertės nustatymo būdas: **Masinis vertinimas**
Kadastro duomenų nustatymo data: **2023-01-24**

3. Daikto priklausiniai iš kito registro: įrašų nėra

4. Nuosavybė:

4.1.

Nuosavybės teisė
Savininkas: **LIETUVOS RESPUBLIKA, a.k. 111105555**
Daiktas: **žemės sklypas Nr. 4400-6029-1549, aprašytas p. 2.1.**
Įregistravimo pagrindas: **2023-03-17 Nacionalinės žemės tarnybos teritorinio skyriaus vedėjo sprendimas Nr. 30SK-156-(14.30.110 E.)**
Įrašas galioja: **Nuo 2023-03-30**

5. Valstybės ir savivaldybių žemės patikėjimo teisė:

5.1.

Valstybinės žemės patikėjimo teisė
Patikėtinis: **Nacionalinė žemės tarnyba prie Aplinkos ministerijos, a.k. 188704927**
Daiktas: **žemės sklypas Nr. 4400-6029-1549, aprašytas p. 2.1.**
Įregistravimo pagrindas: **2023-03-17 Nacionalinės žemės tarnybos teritorinio skyriaus vedėjo sprendimas Nr. 30SK-156-(14.30.110 E.)**
Įrašas galioja: **Nuo 2023-03-30**

6. Kitos daiktinės teisės : įrašų nėra

7. Juridiniai faktai: įrašų nėra

8. Žymos: įrašų nėra

9. Teritorijos, kuriose taikomos SŽNS, įrašytos į NTK kadastro duomenų byloje įrašytų duomenų pagrindu: įrašų nėra

10. Daikto registravimas ir kadastro žymos:

10.1.

Suformuotas naujas (daikto registravimas)
Daiktas: **žemės sklypas Nr. 4400-6029-1549, aprašytas p. 2.1.**
Įregistravimo pagrindas: **2023-01-24 Nekilnojamojo daikto kadastro duomenų byla 2023-03-17 Nacionalinės žemės tarnybos teritorinio skyriaus vedėjo sprendimas Nr. 30SK-156-(14.30.110 E.)**
Įrašas galioja: **Nuo 2023-03-30**

10.2.

Kadastrinius matavimus atliko (kadastro žyma)
Daiktas: **žemės sklypas Nr. 4400-6029-1549, aprašytas p. 2.1.**
Įregistravimo pagrindas: **2010-06-22 Kvalifikacijos pažymėjimas Nr. 2M-M-1174 2023-01-24 Nekilnojamojo daikto kadastro duomenų byla**
Įrašas galioja: **Nuo 2023-03-30**

11. Duomenys apie įregistruotas teritorijas, kuriose taikomos specialiosios žemės naudojimo sąlygos: įrašų nėra

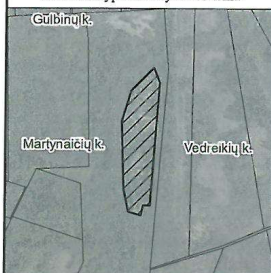
12. Registro pastabos ir nuorodos: įrašų nėra

13. Kita informacija: įrašų nėra

14. Informacija apie duomenų sandoriui tikslinimą: įrašų nėra

Dokumentą atspausdino

Žemės sklypo išdėstymo schema



ŽEMĖS SKLYPO PLANAS M 1:5000

Sklypo plotas 55301 m²

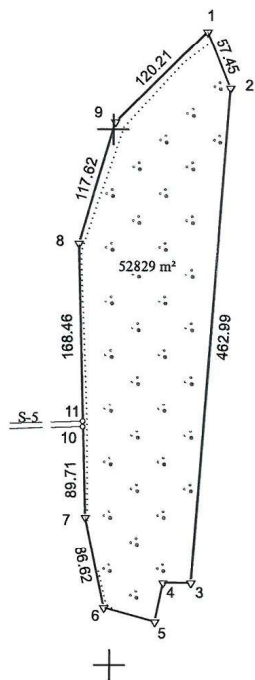
Kadastro:	vietovė	Beinoriškio	blokas				sklypas							
Žemės sklypo kadastro Nr.			7	1	1	2	0	0	0	3				

Savivaldybė	Radviliškio r.
Seniūnija	Grinkiškio
Gyvenamoji vietovė	Martynaičių k.
Gatvė, namo Nr.	Skł. Nr. 327

Gretimybė	Gretimo žemės sklypo kadastro Nr.	Pastabos
1-9-1	7112/0003:316	Atlikti kadastriniai matavimai

6158000

6157600



Su pagal 2023 m. sausio mėn. 16 d. atliktą žemės sklypo ribų paženklinimą-parodymą parengtame žemės sklypo plane išbraizytais ribomis ir apskaičiuotu žemės sklypo plotu sutinku:

1. Valstybės įmonė Valstybinių miškų urėdija 2023-02-09
 (vardas, pavardė) miško auginimo specialistas (parašas) (data)

UAB "Inreal GEO"

2M-M-1174, Vilniaus g. 130 Šiauliai, siauliaigeo@inreal.lt, 8-620-92444

Pareigis:	Parašas	Vardas ir pavardė	Data
Šiaulių skyriaus vadovas			2023-01-16

Matininko kvalifikacijos pažymėjimo Nr.: 2M-M-1174 GEO OBJEKTO KODAS: 4400-6021-1578

Linijų ilgiai	
3-4	25.52
4-5	37.13
5-6	49.23

472500

473000

473500



NEKILNOJAMOJO TURTO REGISTRO DUOMENŲ BAZĖS IŠRAŠAS

2023-05-17 10:32:06

1. Nekilnojamojo turto registre įregistruotas turtas:

Registro Nr.: **44/3213093**
Registro tipas: **Žemės sklypas**
Sudarymo data: **2023-04-05**
Radviliškio r. sav., Grinkiškio sen., Martynaičių k.

2. Nekilnojamieji daiktai:

2.1.

Žemės sklypas
Radviliškio r. sav., Grinkiškio sen., Martynaičių k.
Unikalus daikto numeris: **4400-6021-1578**
Žemės sklypo kadastro numeris ir kadastro vietovės pavadinimas: **7112/0003:334 Beinoriškio k.v.**
Daikto pagrindinė naudojimo paskirtis: **Miškų ūkio**
Žemės sklypo naudojimo būdas: **Ūkinių miškų sklypai**
Žemės sklypo plotas: **5.5301 ha**
Miško žemės plotas: **0.2472 ha**
Kitos žemės plotas: **5.2829 ha**
Matavimų tipas: **Žemės sklypas suformuotas atliekant kadastrinius matavimus**
Indeksuota miško medynų vertė: **250 Eur**
Miško medynų vertė: **52 Eur**
Vidutinė rinkos vertė: **27250 Eur**
Vidutinės rinkos vertės nustatymo data: **2023-04-05**
Vidutinės rinkos vertės nustatymo būdas: **Masinis vertinimas**
Kadastro duomenų nustatymo data: **2023-01-16**

3. Daikto priklausiniai iš kito registro: įrašų nėra

4. Nuosavybė:

4.1.

Nuosavybės teisė
Savininkas: **LIETUVOS RESPUBLIKA, a.k. 111105555**
Daiktas: **žemės sklypas Nr. 4400-6021-1578, aprašytas p. 2.1.**
Įregistravimo pagrindas: **2023-03-29 Nacionalinės žemės tarnybos teritorinio skyriaus vedėjo sprendimas Nr. 30SK-182-(14.30.110 E.)**
Įrašas galioja: **Nuo 2023-04-13**

5. Valstybės ir savivaldybių žemės patikėjimo teisė:

5.1.

Valstybinės žemės patikėjimo teisė
Patikėtinis: **Nacionalinė žemės tarnyba prie Aplinkos ministerijos, a.k. 188704927**
Daiktas: **žemės sklypas Nr. 4400-6021-1578, aprašytas p. 2.1.**
Įregistravimo pagrindas: **2023-03-29 Nacionalinės žemės tarnybos teritorinio skyriaus vedėjo sprendimas Nr. 30SK-182-(14.30.110 E.)**
Įrašas galioja: **Nuo 2023-04-13**

6. Kitos daiktinės teisės : įrašų nėra

7. Juridiniai faktai: įrašų nėra

8. Žymos: įrašų nėra

9. Teritorijos, kuriose taikomos SŽNS, įrašytos į NTK kadastro duomenų byloje įrašytų duomenų pagrindu: įrašų nėra

10. Daikto registravimas ir kadastro žymos:

10.1.

Kadastrinius matavimus atliko (kadastro žyma)

Daiktas: **žemės sklypas Nr. 4400-6021-1578, aprašytas p. 2.1.**
Įregistravimo pagrindas: **2010-06-22 Kvalifikacijos pažymėjimas Nr. 2M-M-1174**
2023-01-16 Nekilnojamojo daikto kadastro duomenų byla
Įrašas galioja: **Nuo 2023-04-05**

10.2.

Suformuotas naujas (daikto registravimas)
Daiktas: **žemės sklypas Nr. 4400-6021-1578, aprašytas p. 2.1.**
Įregistravimo pagrindas: **2023-01-16 Nekilnojamojo daikto kadastro duomenų byla**
2023-03-29 Nacionalinės žemės tarnybos teritorinio skyriaus vedėjo sprendimas Nr. 30SK-182-(14.30.110 E.)
Įrašas galioja: **Nuo 2023-04-05**

11. Duomenys apie įregistruotas teritorijas, kuriose taikomos specialiosios žemės naudojimo sąlygos: įrašų nėra


12. Registro pastabos ir nuorodos: įrašų nėra

13. Kita informacija: įrašų nėra

14. Informacija apie duomenų sandoriui tikslinimą: įrašų nėra

Dokumentą atspausdino

Žemės sklypo išdėstymo schema



ŽEMĖS SKLYPO PLANAS M 1:500

Sklypo plotas 1342 m²

Kadastro:	vietovė	Gražionių	blokas				sklypas			
Žemės sklypo kadastro Nr.			7	1	2	0	0	0	1	0

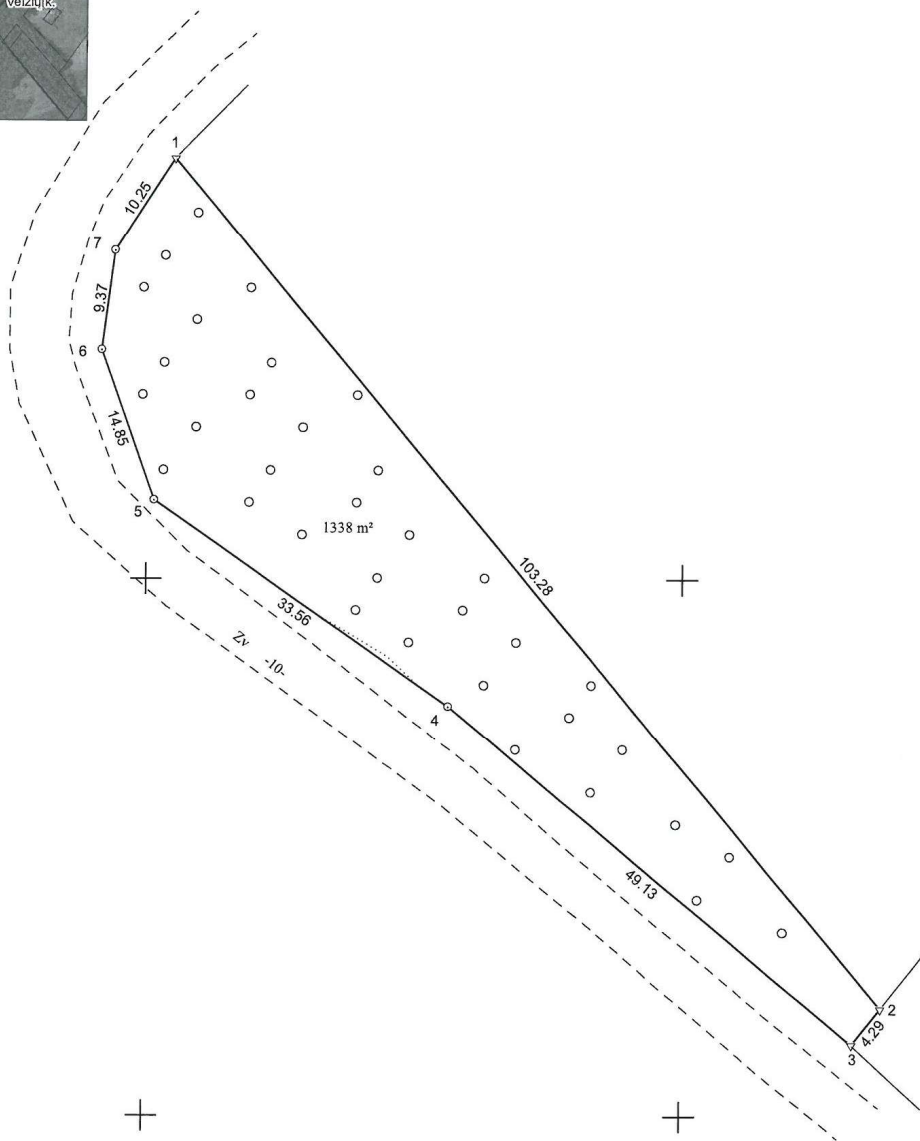
Savivaldybė	Radviliškių r.
Seniūnija	Šeduvos miesto
Gyvenamoji vietovė	Velžių k.
Gatvė, namo Nr.	Skł. Nr. 1290

Gretimybė	Gretimo žemės sklypo kadastro Nr.	Pastabos
1-2	7120/0010:19	
2-3	7120/0010:89	
3-7-1		Kelias 10 m pločio



6181700

6181650



476600

476650

Pagal 2023 m. sausio mėn. 24 d. atliktą žemės sklypo ribų pažėminimą-parodymą parengtame žemės sklypo plane išbraižytomis ribomis ir apskaičiuotu žemės sklypo plotu sutinku:

1. Valstybės įmonė Valstybinių miškų urėdija
 (vardas, pavardė) *Miško auginimo specialistas* (parašas) *2023-02-09* (data)

UAB "Inreal GEO"

2M-M-1174, Vilniaus g. 130 Šiauliai, siauliaigeo@inreal.lt, 8-620-92444

Parašas	Vardas ir pavardė	Data
<i>[Signature]</i>	<i>[Signature]</i>	2023-01-24
Nr. 7		

4) Matininko kvalifikacijos pažymėjimo Nr.: 2M-M-1174 GEO OBJEKTO KODAS: 4400-6029-1638

NEKILNOJAMOJO TURTO REGISTRO DUOMENŲ BAZĖS IŠRAŠAS

2023-05-17 12:38:33

1. Nekilnojamojo turto registre įregistruotas turtas:

Registro Nr.: **44/3208760**
Registro tipas: **Žemės sklypas**
Sudarymo data: **2023-03-25**
Radviliškio r. sav., Šeduvos miesto sen., Velžių k.

2. Nekilnojamieji daiktai:

2.1.

Žemės sklypas
Radviliškio r. sav., Šeduvos miesto sen., Velžių k.
Unikalus daikto numeris: **4400-6029-1638**
Žemės sklypo kadastro numeris ir kadastro vietovės pavadinimas: **7120/0010:154 Gražionių k.v.**
Daikto pagrindinė naudojimo paskirtis: **Miškų ūkio**
Žemės sklypo naudojimo būdas: **Ūkinių miškų sklypai**
Žemės sklypo plotas: **0.1342 ha**
Miško žemės plotas: **0.1338 ha**
Kitos žemės plotas: **0.0004 ha**
Žemės ūkio naudmenų našumo balas: **32.0**
Matavimų tipas: **Žemės sklypas suformuotas atliekant kadastrinius matavimus**
Indeksuota miško medynų vertė: **504 Eur**
Miško medynų vertė: **105 Eur**
Vidutinė rinkos vertė: **1075 Eur**
Vidutinės rinkos vertės nustatymo data: **2023-03-25**
Vidutinės rinkos vertės nustatymo būdas: **Masinis vertinimas**
Kadastro duomenų nustatymo data: **2023-01-24**

3. Daikto priklausiniai iš kito registro: įrašų nėra

4. Nuosavybė:

4.1.

Nuosavybės teisė
Savininkas: **LIETUVOS RESPUBLIKA, a.k. 111105555**
Daiktas: **žemės sklypas Nr. 4400-6029-1638, aprašytas p. 2.1.**
Įregistravimo pagrindas: **2023-03-23 Nacionalinės žemės tarnybos teritorinio skyriaus vedėjo sprendimas Nr. 30SK-175-(14.30.110 E.)**
Įrašas galioja: **Nuo 2023-04-04**

5. Valstybės ir savivaldybių žemės patikėjimo teisė:

5.1.

Valstybinės žemės patikėjimo teisė
Patikėtinis: **Nacionalinė žemės tarnyba prie Aplinkos ministerijos, a.k. 188704927**
Daiktas: **žemės sklypas Nr. 4400-6029-1638, aprašytas p. 2.1.**
Įregistravimo pagrindas: **2023-03-23 Nacionalinės žemės tarnybos teritorinio skyriaus vedėjo sprendimas Nr. 30SK-175-(14.30.110 E.)**
Įrašas galioja: **Nuo 2023-04-04**

6. Kitos daiktinės teisės : įrašų nėra

7. Juridiniai faktai: įrašų nėra

8. Žymos: įrašų nėra

9. Teritorijos, kuriose taikomos SŽNS, įrašytos į NTK kadastro duomenų byloje įrašytų duomenų pagrindu: įrašų nėra

10. Daikto registravimas ir kadastro žymos:

10.1.

Suformuotas naujas (daikto registravimas)
Daiktas: **žemės sklypas Nr. 4400-6029-1638, aprašytas p. 2.1.**
Įregistravimo pagrindas: **2023-01-24 Nekilnojamojo daikto kadastro duomenų byla 2023-03-23 Nacionalinės žemės tarnybos teritorinio skyriaus vedėjo sprendimas Nr. 30SK-175-(14.30.110 E.)**
Įrašas galioja: **Nuo 2023-03-25**

10.2.

Kadastrinius matavimus atliko (kadastro žyma)
Daiktas: **žemės sklypas Nr. 4400-6029-1638, aprašytas p. 2.1.**
Įregistravimo pagrindas: **2010-06-22 Kvalifikacijos pažymėjimas Nr. 2M-M-1174 2023-01-24 Nekilnojamojo daikto kadastro duomenų byla**
Įrašas galioja: **Nuo 2023-03-25**

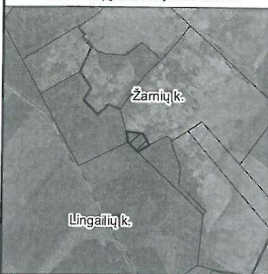
11. Duomenys apie įregistruotas teritorijas, kuriose taikomos specialiosios žemės naudojimo sąlygos:

11.1.

Teritorijos pavadinimas: **Elektros tinklų apsaugos zonos (III skyrius, ketvirtasis skirsnis)**Teritorijos unikalus numeris: **100007580**Įregistravimo pagrindas: **AB "Energijos skirstymo operatorius"; 2020-10-29 Miško g. 1, Linkaičių k., Radviliškio sen., Radviliškio r. sav Nr. E1N4957823**Įregistravimo data: **2020-11-06**Žemės sklypo plotas, patenkantis į Teritoriją: **35 kv. m, nuo 2023-03-27****12. Registro pastabos ir nuorodos:** įrašų nėra**13. Kita informacija:** įrašų nėra**14. Informacija apie duomenų sandoriui tikslinimą:** įrašų nėra

Dokumentą atspausdino

Žemės sklypo išdėstymo schema



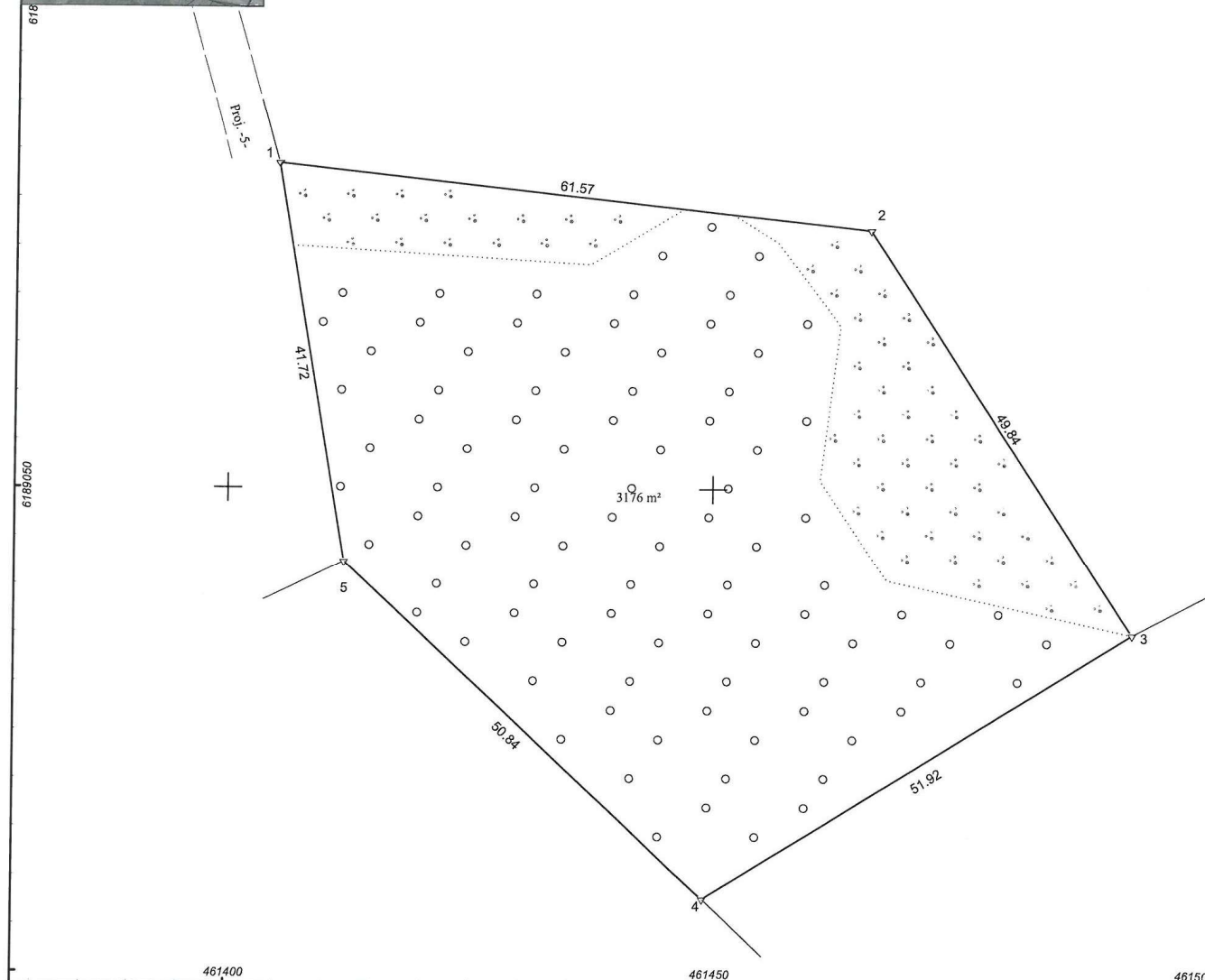
ŽEMĖS SKLYPO PLANAS M 1:500

Sklypo plotas 4106 m²

Kadastro:	vietovė	Jonaitiškių	blokas	sklypas
Žemės sklypo kadastro Nr.			7 1 2 5 0 0 0 1	

Savivaldybė	Radviliškio r.
Seniūnija	Tyrulių
Gyvenamoji vietovė	Žarnių k.
Gatvė, namo Nr.	Skł. Nr. 404

Gretimybė	Gretimo žemės sklypo kadastro Nr.	Pastabos
1-3	7125/0001:202	Geodeziškai pamatuotas
3-4	7125/0001:35	
4-5	9112/0005:206	Geod. pam. Šiaulių r. riba
5-1	7125/0001:109	Geodeziškai pamatuotas



Su pagal 2023 m. sausio mėn. 24 d. atliktą žemės sklypo ribų paženklinimą-parodymą parengtame žemės sklypo plane išbraizytais ribomis ir apskaičiuotu žemės sklypo plotu sutinku:

1. Valstybės įmonė Valstybinių miškų urėdija
 (vardas, pavardė) miško auginimo specialistas 2023-02-09
 (parašas) (data)

UAB "Inreal GEO"

2M-M-1174, Vilniaus g. 130 Šiauliai, siauliaigeo@inreal.lt, 8-620-92444

Pareigos UAB	Parašas	Vardas ir pavardė	Data
Šiaulių sklypų valdybos			2023-01-24
Nr. 7			
Matininko kvalifikacijos pažymėjimo Nr.: 2M-M-1174		GEO OBJEKTO KODAS: 4400-6029-1405	

NEKILNOJAMOJO TURTO REGISTRO DUOMENŲ BAZĖS IŠRAŠAS

2023-05-17 10:46:47

1. Nekilnojamojo turto registre įregistruotas turtas:

Registro Nr.: **44/3202735**
Registro tipas: **Žemės sklypas**
Sudarymo data: **2023-03-07**
Radviliškio r. sav., Tyrulių sen., Žarnių k.

2. Nekilnojamieji daiktai:

2.1.

Žemės sklypas
Radviliškio r. sav., Tyrulių sen., Žarnių k.
Unikalus daikto numeris: **4400-6029-1405**
Žemės sklypo kadastro numeris ir kadastro vietovės pavadinimas: **7125/0001:261 Jonaitiškių k.v.**
Daikto pagrindinė naudojimo paskirtis: **Miškų ūkio**
Žemės sklypo naudojimo būdas: **Ūkinių miškų sklypai**
Žemės sklypo plotas: **0.4106 ha**
Miško žemės plotas: **0.3176 ha**
Kitos žemės plotas: **0.0930 ha**
Žemės ūkio naudmenų našumo balas: **20.0**
Matavimų tipas: **Žemės sklypas suformuotas atliekant kadastrinius matavimus**
Indeksuota miško medynų vertė: **312 Eur**
Miško medynų vertė: **65 Eur**
Vidutinė rinkos vertė: **798 Eur**
Vidutinės rinkos vertės nustatymo data: **2023-03-07**
Vidutinės rinkos vertės nustatymo būdas: **Masinis vertinimas**
Kadastro duomenų nustatymo data: **2023-02-25**

3. Daikto priklausiniai iš kito registro: įrašų nėra

4. Nuosavybė:

4.1.

Nuosavybės teisė
Savininkas: **LIETUVOS RESPUBLIKA, a.k. 111105555**
Daiktas: **žemės sklypas Nr. 4400-6029-1405, aprašytas p. 2.1.**
Įregistravimo pagrindas: **2023-03-01 Nacionalinės žemės tarnybos teritorinio skyriaus vedėjo sprendimas Nr. 30SK-126-(14.30.110 E.)**
Įrašas galioja: **Nuo 2023-03-15**

5. Valstybės ir savivaldybių žemės patikėjimo teisė:

5.1.

Valstybinės žemės patikėjimo teisė
Patikėtinis: **Nacionalinė žemės tarnyba prie Aplinkos ministerijos, a.k. 188704927**
Daiktas: **žemės sklypas Nr. 4400-6029-1405, aprašytas p. 2.1.**
Įregistravimo pagrindas: **2023-03-01 Nacionalinės žemės tarnybos teritorinio skyriaus vedėjo sprendimas Nr. 30SK-126-(14.30.110 E.)**
Įrašas galioja: **Nuo 2023-03-15**

6. Kitos daiktinės teisės : įrašų nėra

7. Juridiniai faktai: įrašų nėra

8. Žymos: įrašų nėra

9. Teritorijos, kuriose taikomos SŽNS, įrašytos į NTK kadastro duomenų byloje įrašytų duomenų pagrindu: įrašų nėra

10. Daikto registravimas ir kadastro žymos:

10.1.

Suformuotas naujas (daikto registravimas)
Daiktas: **žemės sklypas Nr. 4400-6029-1405, aprašytas p. 2.1.**
Įregistravimo pagrindas: **2023-02-25 Nekilnojamojo daikto kadastro duomenų byla 2023-03-01 Nacionalinės žemės tarnybos teritorinio skyriaus vedėjo sprendimas Nr. 30SK-126-(14.30.110 E.)**
Įrašas galioja: **Nuo 2023-03-07**

10.2.

Kadastrinius matavimus atliko (kadastro žyma)
Daiktas: **žemės sklypas Nr. 4400-6029-1405, aprašytas p. 2.1.**
Įregistravimo pagrindas: **2010-06-22 Kvalifikacijos pažymėjimas Nr. 2M-M-1174 2023-02-25 Nekilnojamojo daikto kadastro duomenų byla**
Įrašas galioja: **Nuo 2023-03-07**

11. Duomenys apie įregistruotas teritorijas, kuriose taikomos specialiosios žemės naudojimo sąlygos: įrašų nėra

12. Registro pastabos ir nuorodos: įrašų nėra

13. Kita informacija: įrašų nėra

14. Informacija apie duomenų sandoriui tikslinimą: įrašų nėra

Dokumentą atspausdino

Žemės sklypo išdėstymo schema



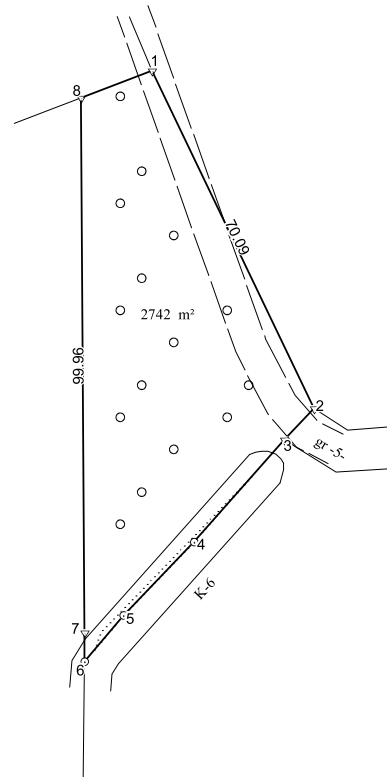
ŽEMĖS SKLYPO PLANAS M 1:1000

Sklypo plotas 2767 m²

Kadastro:	vietovė	Kubiliūnų	blokas	sklypas
Žemės sklypo kadastro Nr.			7 1 3 0 0 0 0 6	

Savivaldybė	Radviliškio r.
Seniūnija	Baisogalas
Gyvenamoji vietovė	Degėsių k.
Gatvė, namo Nr.	Skl. Nr. 240

Gretimybė	Gretimio žemės sklypo kadastro Nr.	Pastabos
1-2	7130/0006:18	
2-3		Kelias 5 m
3-6	7130/0006:25	Riba griovio viduriu
6-8	7130/0006:17	
8-1	7130/0006:27	Atlikti kadastriniai matavimai



Su pagal 2023 m. sausio mėn. 23 d. atliktą žemės sklypo ribų paženklinimą-parodymą parengtame žemės sklypo plane išbraižytomis ribomis ir apskaičiuotu žemės sklypo plotu sutinku:

I. Valstybės įmonė Valstybinių miškų urėdija
(vardas, pavardė) **miško auginimo specialistas**

[Signature] 2023-02-09
(parašas) (data)

UAB "Inreal GEO"

2M-1174, Vilniaus g. 130 Šiauliai, siauliaigeo@inreal.lt, 8-620-92444

	Parašas	Vardas ir pavardė	Data
Šiaulių skyriaus vadovas	<i>[Signature]</i>		2023-01-23
Nr. 7			
Matininko kvalifikacijos pažymėjimo Nr.: 2M-M-1174		GEO OBJEKTO KODAS: 4400-6028-6839	



6160800

6160500

Linijų ilgiai	
2-3	8.06
3-4	25.45
4-5	19.08
5-6	11.24
6-7	5.41
8-1	14.26

480900

481000

NEKILNOJAMOJO TURTO REGISTRO DUOMENŲ BAZĖS IŠRAŠAS

2023-05-17 10:27:19

1. Nekilnojamojo turto registre įregistruotas turtas:

Registro Nr.: **44/3208063**
Registro tipas: **Žemės sklypas**
Sudarymo data: **2023-03-23**
Radviliškio r. sav., Baisogalos sen., Degėsių k.

2. Nekilnojamieji daiktai:

2.1.

Žemės sklypas
Radviliškio r. sav., Baisogalos sen., Degėsių k.
Unikalus daikto numeris: **4400-6028-6839**
Žemės sklypo kadastro numeris ir kadastro vietovės pavadinimas: **7130/0006:32 Kubiliūnų k.v.**
Daikto pagrindinė naudojimo paskirtis: **Miškų ūkio**
Žemės sklypo naudojimo būdas: **Ūkinių miškų sklypai**
Žemės sklypo plotas: **0.2767 ha**
Miško žemės plotas: **0.2742 ha**
Kitos žemės plotas: **0.0025 ha**
Nusausintos žemės plotas: **0.0140 ha**
Žemės ūkio naudmenų našumo balas: **32.0**
Matavimų tipas: **Žemės sklypas suformuotas atliekant kadastrinius matavimus**
Indeksuota miško medynų vertė: **298 Eur**
Miško medynų vertė: **62 Eur**
Vidutinė rinkos vertė: **443 Eur**
Vidutinės rinkos vertės nustatymo data: **2023-03-23**
Vidutinės rinkos vertės nustatymo būdas: **Masinis vertinimas**
Kadastro duomenų nustatymo data: **2023-01-23**

3. Daikto priklausiniai iš kito registro: įrašų nėra

4. Nuosavybė:

4.1.

Nuosavybės teisė
Savininkas: **LIETUVOS RESPUBLIKA, a.k. 111105555**
Daiktas: **žemės sklypas Nr. 4400-6028-6839, aprašytas p. 2.1.**
Įregistravimo pagrindas: **2023-03-17 Nacionalinės žemės tarnybos teritorinio skyriaus vedėjo sprendimas Nr. 30SK-157-(14.30.110 E.)**
Įrašas galioja: **Nuo 2023-03-24**

5. Valstybės ir savivaldybių žemės patikėjimo teisė:

5.1.

Valstybinės žemės patikėjimo teisė
Patikėtinis: **Nacionalinė žemės tarnyba prie Aplinkos ministerijos, a.k. 188704927**
Daiktas: **žemės sklypas Nr. 4400-6028-6839, aprašytas p. 2.1.**
Įregistravimo pagrindas: **2023-03-17 Nacionalinės žemės tarnybos teritorinio skyriaus vedėjo sprendimas Nr. 30SK-157-(14.30.110 E.)**
Įrašas galioja: **Nuo 2023-03-24**

6. Kitos daiktinės teisės : įrašų nėra

7. Juridiniai faktai: įrašų nėra

8. Žymos: įrašų nėra

9. Teritorijos, kuriose taikomos SŽNS, įrašytos į NTK kadastro duomenų byloje įrašytų duomenų pagrindu: įrašų nėra

10. Daikto registravimas ir kadastro žymos:

10.1.

Suformuotas naujas (daikto registravimas)
Daiktas: **žemės sklypas Nr. 4400-6028-6839, aprašytas p. 2.1.**
Įregistravimo pagrindas: **2023-01-23 Nekilnojamojo daikto kadastro duomenų byla 2023-03-17 Nacionalinės žemės tarnybos teritorinio skyriaus vedėjo sprendimas Nr. 30SK-157-(14.30.110 E.)**
Įrašas galioja: **Nuo 2023-03-23**

10.2.

Kadastrinius matavimus atliko (kadastro žyma)
Daiktas: **žemės sklypas Nr. 4400-6028-6839, aprašytas p. 2.1.**
Įregistravimo pagrindas: **2010-06-22 Kvalifikacijos pažymėjimas Nr. 2M-M-1174 2023-01-23 Nekilnojamojo daikto kadastro duomenų byla**
Įrašas galioja: **Nuo 2023-03-23**

11. Duomenys apie įregistruotas teritorijas, kuriose taikomos specialiosios žemės naudojimo sąlygos: įrašų nėra

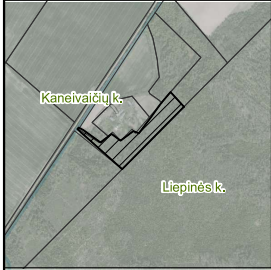
12. Registro pastabos ir nuorodos: įrašų nėra

13. Kita informacija: įrašų nėra

14. Informacija apie duomenų sandoriui tikslinimą: įrašų nėra

Dokumentą atspausdino

Žemės sklypo išdėstymo schema



ŽEMĖS SKLYPO PLANAS M 1:2000

Sklypo plotas 27522 m²

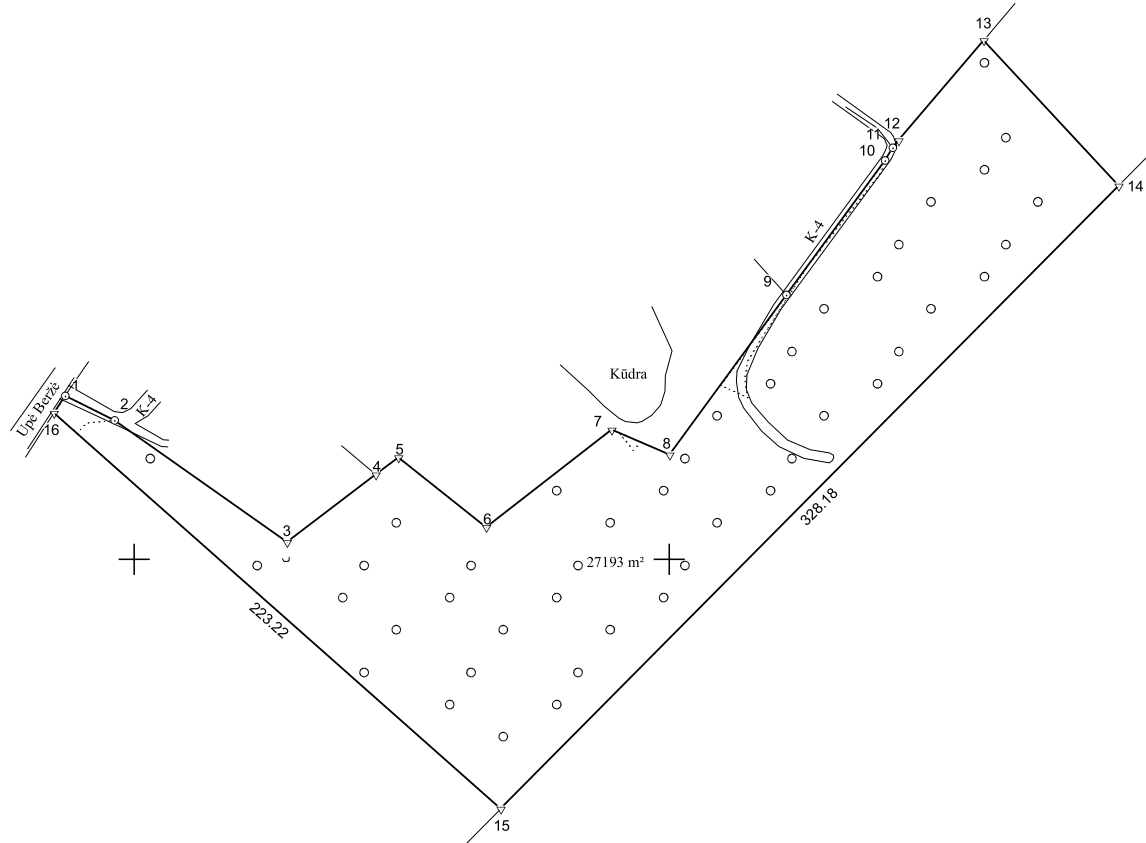
Kadastro:	vietovė	Kutiškių	blokas	sklypas
Žemės sklypo kadastro Nr.			7 1 3 2 0 0 0 6	

Savivaldybė	Radviliškio r.
Seniūnija	Radviliškio
Gyvenamoji vietovė	Kaneivaičių k.
Gatvė, namo Nr.	Skl. Nr. 571

Gretimybė	Gretimo žemės sklypo kadastro Nr.	Pastabos
1-4	7132/0006:126	
4-9	7132/0006:123	
9-11	7132/0006:126	
11-13	7132/0006:125	Atliki kadastriniai matavimai
13-14	7132/0006:98	Atliki kadastriniai matavimai
14-15	7152/0010:43	Atliki kadastriniai matavimai
15-16	7132/0006:30	
16-1		Upė Beržė

6183600

6183400



Linijų ilgiai	
1-2	20.58
2-3	79.00
3-4	41.78
4-5	10.65
5-6	41.99
6-7	59.42
7-8	23.45
8-9	74.00
9-10	62.37
10-11	5.65
11-12	3.47
12-13	49.01
13-14	74.09
16-1	7.67

465800

466000

466200

Su pagal 2023 m. sausio mėn. 16 d. atliktą žemės sklypo ribų paženklinimą-parodymą parengtame žemės sklypo plane išbraizytais ribomis ir apskaičiuotu žemės sklypo plotu sutinku:

1. Valstybės įmonė Valstybinių miškų urėdija
 (vardas, pavardė) **Miško auginimo specialistas** (parašas) **2023-02-09** (data)

UAB "Inreal GEO"

2M-M-1174, Vilniaus g. 130 Šinuliai, siauliaigeo@inreal.lt, 8-620-92444

	Parašas	Vardas ir pavardė	Data
			2023-01-16

Matininko kvalifikacijos pažymėjimo Nr.: 2M-M-1174 GEO OBJEKTO KODAS: 4400-6021-1212

NEKILNOJAMOJO TURTO REGISTRO DUOMENŲ BAZĖS IŠRAŠAS

2023-05-17 11:34:06

1. Nekilnojamojo turto registre įregistruotas turtas:

Registro Nr.: **44/3207510**
Registro tipas: **Žemės sklypas**
Sudarymo data: **2023-03-21**
Radviliškio r. sav., Radviliškio sen., Kaneivaičių k.

2. Nekilnojamieji daiktai:

2.1.

Žemės sklypas
Radviliškio r. sav., Radviliškio sen., Kaneivaičių k.
Unikalus daikto numeris: **4400-6021-1212**
Žemės sklypo kadastro numeris ir kadastro vietovės pavadinimas: **7132/0006:151 Kutiškių k.v.**
Daikto pagrindinė naudojimo paskirtis: **Miškų ūkio**
Žemės sklypo naudojimo būdas: **Ūkinių miškų sklypai**
Žemės sklypo plotas: **2.7522 ha**
Miško žemės plotas: **2.7193 ha**
Kitos žemės plotas: **0.0329 ha**
Nusausintos žemės plotas: **0.0433 ha**
Žemės ūkio naudmenų našumo balas: **20.5**
Matavimų tipas: **Žemės sklypas suformuotas atliekant kadastrinius matavimus**
Indeksuota miško medynų vertė: **2890 Eur**
Miško medynų vertė: **602 Eur**
Vidutinė rinkos vertė: **4340 Eur**
Vidutinės rinkos vertės nustatymo data: **2023-03-21**
Vidutinės rinkos vertės nustatymo būdas: **Masinis vertinimas**
Kadastro duomenų nustatymo data: **2023-01-16**

3. Daikto priklausiniai iš kito registro: įrašų nėra

4. Nuosavybė:

4.1.

Nuosavybės teisė
Savininkas: **LIETUVOS RESPUBLIKA, a.k. 111105555**
Daiktas: **žemės sklypas Nr. 4400-6021-1212, aprašytas p. 2.1.**
Įregistravimo pagrindas: **2023-03-14 Nacionalinės žemės tarnybos teritorinio skyriaus vedėjo sprendimas Nr. 30SK-150-(14.30.110 E.)**
Įrašas galioja: **Nuo 2023-03-21**

5. Valstybės ir savivaldybių žemės patikėjimo teisė:

5.1.

Valstybinės žemės patikėjimo teisė
Patikėtinis: **Nacionalinė žemės tarnyba prie Aplinkos ministerijos, a.k. 188704927**
Daiktas: **žemės sklypas Nr. 4400-6021-1212, aprašytas p. 2.1.**
Įregistravimo pagrindas: **2023-03-14 Nacionalinės žemės tarnybos teritorinio skyriaus vedėjo sprendimas Nr. 30SK-150-(14.30.110 E.)**
Įrašas galioja: **Nuo 2023-03-21**

6. Kitos daiktinės teisės : įrašų nėra

7. Juridiniai faktai: įrašų nėra

8. Žymos: įrašų nėra

9. Teritorijos, kuriose taikomos SŽNS, įrašytos į NTK kadastro duomenų byloje įrašytų duomenų pagrindu: įrašų nėra

10. Daikto registravimas ir kadastro žymos:

10.1.

Kadastrinius matavimus atliko (kadastro žyma)
Daiktas: **žemės sklypas Nr. 4400-6021-1212, aprašytas p. 2.1.**
Įregistravimo pagrindas: **2010-06-22 Kvalifikacijos pažymėjimas Nr. 2M-M-1174**
2023-01-16 Nekilnojamojo daikto kadastro duomenų byla
Įrašas galioja: **Nuo 2023-03-21**

10.2.

Suformuotas naujas (daikto registravimas)
Daiktas: **žemės sklypas Nr. 4400-6021-1212, aprašytas p. 2.1.**
Įregistravimo pagrindas: **2023-01-16 Nekilnojamojo daikto kadastro duomenų byla**
2023-03-14 Nacionalinės žemės tarnybos teritorinio skyriaus vedėjo sprendimas Nr. 30SK-150-(14.30.110 E.)
Įrašas galioja: **Nuo 2023-03-21**

11. Duomenys apie įregistruotas teritorijas, kuriose taikomos specialiosios žemės naudojimo sąlygos: įrašų nėra


12. Registro pastabos ir nuorodos: įrašų nėra

13. Kita informacija: įrašų nėra

14. Informacija apie duomenų sandoriui tikslinimą: įrašų nėra

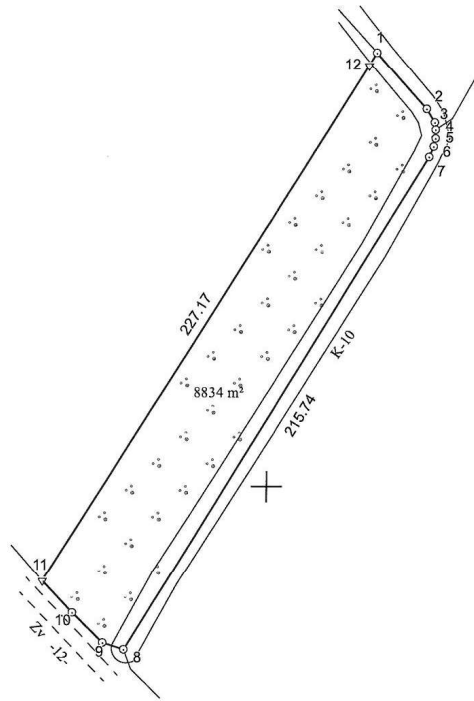
Dokumentą atspausdino

Žemės sklypo išdėstymo schema



ŽEMĖS SKLYPO PLANAS M 1:2000

Sklypo plotas 8834 m²



Kadastro:	vietovė	Kutiškių	blokas				sklypas						
Žemės sklypo kadastro Nr.			7	1	3	2	0	0	0	3			

Savivaldybė	Radviliškio r.
Seniūnija	Radviliškio
Gyvenamoji vietovė	Kutiškių k.
Gatvė, namo Nr.	Skl. Nr. 572

Gretimybė	Gretimio žemės sklypo kadastro Nr.	Pastabos
1-4	7132/0003:266	Riba griovio viduriu
4-8	7132/0003:70	Riba griovio viduriu
8-11		Kelias 12 m pločio
11-12-1	7132/0003:38	


Su pagal 2023 m. sausio mėn. 24 d. atliktą žemės sklypo ribų paženklinimą-parodymą parengtame žemės sklypo plane išbraizytais ribomis ir apskaičiuotu žemės sklypo plotu sutinku:

1. Valstybės įmonė Valstybinių miškų urėdija 2023-02-09
 (vardas, pavardė) *Miško auginimo specialistas* (parašas) (data)

UAB "Inreal GEO"

2023-01-17, Vilniaus g. 130 Šiauliai, siauliaigeo@inreal.lt, 8-620-92444

Parąšos	Parąšas	Vardas ir Pavardė	Data
Šiaulių skyriaus vadovas	<i>[Signature]</i>		2023-01-24
Nr. 7			
Matininko kvalifikacijos pažymėjimo Nr.: 2M-M-1174		GEO OBJEKTO KODAS: 4400-6029-1527	



Linijų ilgiai	
1-2	28.04
2-3	5.82
3-4	2.77
4-5	3.14
5-6	3.13
6-7	4.31
8-9	8.34
9-10	15.98
10-11	16.39
12-1	5.56

467800

468000

468200

NEKILNOJAMOJO TURTO REGISTRO DUOMENŲ BAZĖS IŠRAŠAS

2023-05-17 11:35:21

1. Nekilnojamojo turto registre įregistruotas turtas:

Registro Nr.: **44/3204260**
Registro tipas: **Žemės sklypas**
Sudarymo data: **2023-03-11**
Radviliškio r. sav., Radviliškio sen., Kutiškių k.

2. Nekilnojamieji daiktai:

2.1.

Žemės sklypas
Radviliškio r. sav., Radviliškio sen., Kutiškių k.
Unikalus daikto numeris: **4400-6029-1527**
Žemės sklypo kadastro numeris ir kadastro vietovės pavadinimas: **7132/0003:285 Kutiškių k.v.**
Daikto pagrindinė naudojimo paskirtis: **Miškų ūkio**
Žemės sklypo naudojimo būdas: **Ūkinių miškų sklypai**
Žemės sklypo plotas: **0.8834 ha**
Užstatyta teritorija: **0.1341 ha**
Kitos žemės plotas: **0.7493 ha**
Nusausintos žemės plotas: **0.1341 ha**
Žemės ūkio naudmenų našumo balas: **31.9**
Matavimų tipas: **Žemės sklypas suformuotas atliekant kadastrinius matavimus**
Vidutinė rinkos vertė: **3700 Eur**
Vidutinės rinkos vertės nustatymo data: **2023-03-13**
Vidutinės rinkos vertės nustatymo būdas: **Masinis vertinimas**
Kadastro duomenų nustatymo data: **2023-03-01**

3. Daikto priklausiniai iš kito registro: įrašų nėra

4. Nuosavybė:

4.1.

Nuosavybės teisė
Savininkas: **LIETUVOS RESPUBLIKA, a.k. 111105555**
Daiktas: **žemės sklypas Nr. 4400-6029-1527, aprašytas p. 2.1.**
Įregistravimo pagrindas: **2023-03-09 Nacionalinės žemės tarnybos teritorinio skyriaus vedėjo sprendimas Nr. 30SK-148-(14.30.110 E.)**
Įrašas galioja: **Nuo 2023-03-21**

5. Valstybės ir savivaldybių žemės patikėjimo teisė:

5.1.

Valstybinės žemės patikėjimo teisė
Patikėtinis: **Nacionalinė žemės tarnyba prie Aplinkos ministerijos, a.k. 188704927**
Daiktas: **žemės sklypas Nr. 4400-6029-1527, aprašytas p. 2.1.**
Įregistravimo pagrindas: **2023-03-09 Nacionalinės žemės tarnybos teritorinio skyriaus vedėjo sprendimas Nr. 30SK-148-(14.30.110 E.)**
Įrašas galioja: **Nuo 2023-03-21**

6. Kitos daiktinės teisės : įrašų nėra

7. Juridiniai faktai: įrašų nėra

8. Žymos: įrašų nėra

9. Teritorijos, kuriose taikomos SŽNS, įrašytos į NTK kadastro duomenų byloje įrašytų duomenų pagrindu: įrašų nėra

10. Daikto registravimas ir kadastro žymos:

10.1.

Suformuotas naujas (daikto registravimas)
Daiktas: **žemės sklypas Nr. 4400-6029-1527, aprašytas p. 2.1.**
Įregistravimo pagrindas: **2023-03-01 Nekilnojamojo daikto kadastro duomenų byla 2023-03-09 Nacionalinės žemės tarnybos teritorinio skyriaus vedėjo sprendimas Nr. 30SK-148-(14.30.110 E.)**
Įrašas galioja: **Nuo 2023-03-13**

10.2.

Kadastrinius matavimus atliko (kadastro žyma)

Daiktas: **žemės sklypas Nr. 4400-6029-1527, aprašytas p. 2.1.**
Įregistravimo pagrindas: **2010-06-22 Kvalifikacijos pažymėjimas Nr. 2M-M-1174 2023-03-01 Nekilnojamojo daikto kadastro duomenų byla**
Įrašas galioja: **Nuo 2023-03-13**

11. Duomenys apie įregistruotas teritorijas, kuriose taikomos specialiosios žemės naudojimo sąlygos:

11.1.

Teritorijos pavadinimas: **Elektros tinklų apsaugos zonos (III skyrius, ketvirtasis skirsnis)**

Teritorijos unikalus numeris: **100197778**

Įregistravimo pagrindas: **Lietuvos Respublikos energetikos ministerija; 2021-12-21 Įsakymas dėl Radviliškio elektros tinklų teritorijų plano patvirtinimo Nr. 1-364**

Įregistravimo data: **2022-01-10**

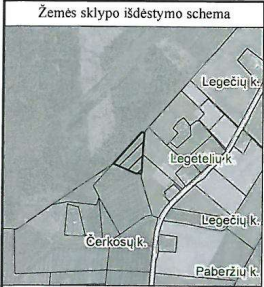
Žemės sklypo plotas, patenkantis į Teritoriją: **498 kv. m, nuo 2023-03-15**

12. Registro pastabos ir nuorodos: įrašų nėra

13. Kita informacija: įrašų nėra

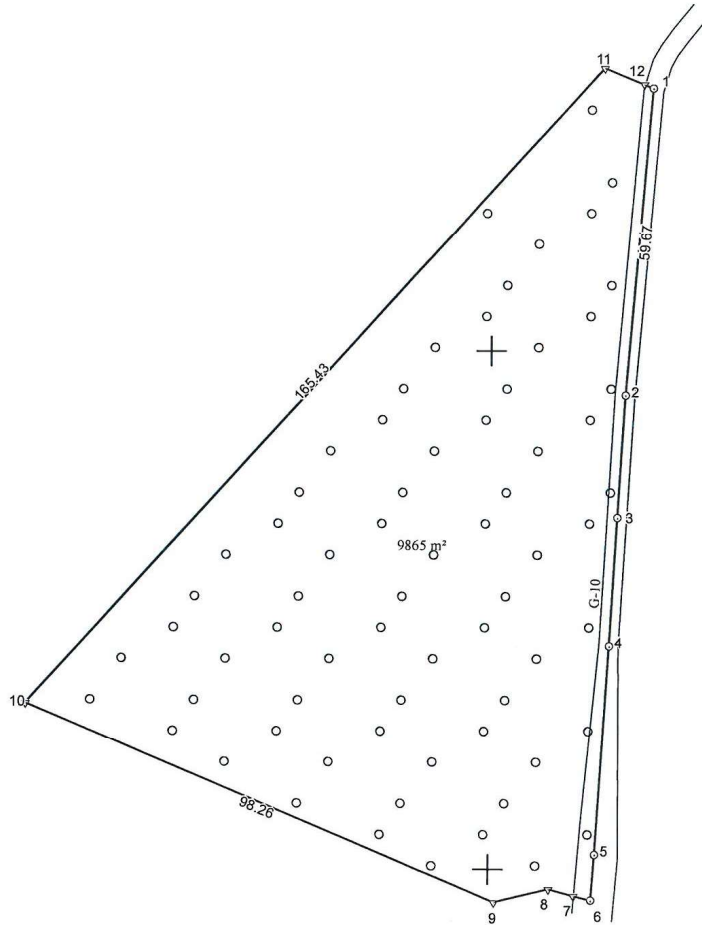
14. Informacija apie duomenų sandoriui tikslinimą: įrašų nėra

Dokumentą atspausdino



ŽEMĖS SKLYPO PLANAS M 1:1000

Sklypo plotas 9865 m²



6167900

6167900

Linijų ilgiai	
2-3	23.62
3-4	24.77
4-5	40.37
5-6	8.87
6-7	3.49
7-8	4.99
8-9	10.78
11-12	8.26
12-1	1.95

472100

472200

472300

Kadastras:	vietovė	Mėnaičių	blokas	sklypas
Žemės sklypo kadastro Nr.			7 1 3 5	0 0 0 1

Savivaldybė	Radviliškio r.
Seniūnija	Grinkiškio
Gyvenamoji vietovė	Čerkosų k.
Gatvė, namo Nr.	Skł. Nr. 430

Gretimybė	Gretimio žemės sklypo kadastro Nr.	Pastabos
1-3	7135/0001:163	Riba griovio viduriu
3-6	7135/0001:170	Riba griovio viduriu
6-10	7135/0001:6	Atlikti kadastriniai matavimai
10-12-1	7197/0013:15	Atlikti kadastriniai matavimai



Su pagal 2023 m. sausio mėn. 23 d. atliktą žemės sklypo ribų paženklinimą-parodymą parengtame žemės sklypo plane išbraižytomis ribomis ir apskaičiuotu žemės sklypo plotu sutinku:

1. Valstybės įmonė Valstybinių miškų urėdija
 (vardas, pavardė) **Miško auginimo specialistas** 2023-02-09
 (parašas) (data)

UAB "Inreal GEO"

2M-M-1174, Vilniaus g. 130 Šiauliai, siauliaigeo@inreal.lt, 8-620-92444

Paraiškos	Parašas	Vardas ir pavardė	Data
Šiaulių skyriaus vadovas			2023-01-23
Nr. 7			

Matininko kvalifikacijos pažymėjimo Nr.: 2M-M-1174 GEO OBJEKTO KODAS: 4400-6061-7632

NEKILNOJAMOJO TURTO REGISTRO DUOMENŲ BAZĖS IŠRAŠAS

2023-05-17 10:48:53

1. Nekilnojamojo turto registre įregistruotas turtas:

Registro Nr.: **44/3206159**
Registro tipas: **Žemės sklypas**
Sudarymo data: **2023-03-16**
Radviliškio r. sav., Grinkiškio sen., Čerkosų k.

2. Nekilnojamieji daiktai:

2.1.

Žemės sklypas
Radviliškio r. sav., Grinkiškio sen., Čerkosų k.
Unikalus daikto numeris: **4400-6061-7632**
Žemės sklypo kadastro numeris ir kadastro vietovės pavadinimas: **7135/0001:201 Mėnaičių k.v.**
Daikto pagrindinė naudojimo paskirtis: **Miškų ūkio**
Žemės sklypo naudojimo būdas: **Ūkinių miškų sklypai**
Žemės sklypo plotas: **0.9865 ha**
Miško žemės plotas: **0.9865 ha**
Nusausintos žemės plotas: **0.0350 ha**
Matavimų tipas: **Žemės sklypas suformuotas atliekant kadastrinius matavimus**
Indeksuota miško medynų vertė: **1075 Eur**
Miško medynų vertė: **224 Eur**
Vidutinė rinkos vertė: **1556 Eur**
Vidutinės rinkos vertės nustatymo data: **2023-03-16**
Vidutinės rinkos vertės nustatymo būdas: **Masinis vertinimas**
Kadastro duomenų nustatymo data: **2023-03-02**

3. Daikto priklausiniai iš kito registro: įrašų nėra

4. Nuosavybė:

4.1.

Nuosavybės teisė
Savininkas: **LIETUVOS RESPUBLIKA, a.k. 111105555**
Daiktas: **žemės sklypas Nr. 4400-6061-7632, aprašytas p. 2.1.**
Įregistravimo pagrindas: **2023-03-09 Nacionalinės žemės tarnybos teritorinio skyriaus vedėjo sprendimas Nr. 30SK-146-(14.30.110 E.)**
Įrašas galioja: **Nuo 2023-03-17**

5. Valstybės ir savivaldybių žemės patikėjimo teisė:

5.1.

Valstybinės žemės patikėjimo teisė
Patikėtinis: **Nacionalinė žemės tarnyba prie Aplinkos ministerijos, a.k. 188704927**
Daiktas: **žemės sklypas Nr. 4400-6061-7632, aprašytas p. 2.1.**
Įregistravimo pagrindas: **2023-03-09 Nacionalinės žemės tarnybos teritorinio skyriaus vedėjo sprendimas Nr. 30SK-146-(14.30.110 E.)**
Įrašas galioja: **Nuo 2023-03-17**

6. Kitos daiktinės teisės : įrašų nėra

7. Juridiniai faktai: įrašų nėra

8. Žymos: įrašų nėra

9. Teritorijos, kuriose taikomos SŽNS, įrašytos į NTK kadastro duomenų byloje įrašytų duomenų pagrindu: įrašų nėra

10. Daikto registravimas ir kadastro žymos:

10.1.

Suformuotas naujas (daikto registravimas)
Daiktas: **žemės sklypas Nr. 4400-6061-7632, aprašytas p. 2.1.**
Įregistravimo pagrindas: **2023-03-02 Nekilnojamojo daikto kadastro duomenų byla 2023-03-09 Nacionalinės žemės tarnybos teritorinio skyriaus vedėjo sprendimas Nr. 30SK-146-(14.30.110 E.)**
Įrašas galioja: **Nuo 2023-03-16**

10.2.

Kadastrinius matavimus atliko (kadastro žyma)
Daiktas: **žemės sklypas Nr. 4400-6061-7632, aprašytas p. 2.1.**
Įregistravimo pagrindas: **2010-06-22 Kvalifikacijos pažymėjimas Nr. 2M-M-1174 2023-03-02 Nekilnojamojo daikto kadastro duomenų byla**
Įrašas galioja: **Nuo 2023-03-16**

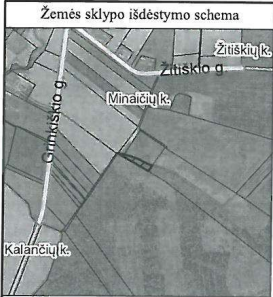
11. Duomenys apie įregistruotas teritorijas, kuriose taikomos specialiosios žemės naudojimo sąlygos: įrašų nėra

12. Registro pastabos ir nuorodos: įrašų nėra

13. Kita informacija: įrašų nėra

14. Informacija apie duomenų sandoriui tikslinimą: įrašų nėra

Dokumentą atspausdino



ŽEMĖS SKLYPO PLANAS M 1:1000

Sklypo plotas 2191 m²

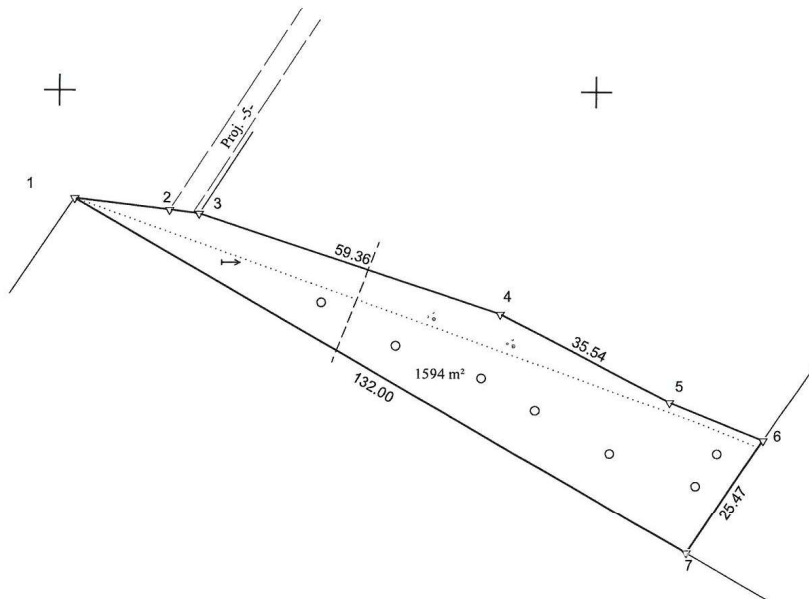
Kadastro:	vietovė	Mėnaičių	blokas				sklypas							
Žemės sklypo kadastro Nr.			7	1	3	5	0	0	0	2				

Savivaldybė	Radviliškio r.
Seniūnija	Grinkiškio
Gyvenamoji vietovė	Minaičių k.
Gatvė, namo Nr.	Skł. Nr. 432

Gretimybė	Gretimio žemės sklypo kadastro Nr.	Pastabos
1-2		VŽF
2-3		Proj. kelias 5 m
3-6	7135/ 0002: 193	Atlikti kadastriniai matavimai
6-7	7135/ 0002: 50	Atlikti kadastriniai matavimai
7-1	7135/ 0006: 6	Atlikti kadastriniai matavimai

6165500

6165400



Su pagal 2023 m. sausio mėn. 23 d. atliktą žemės sklypo ribų paženklinimą-parodymą parengtame žemės sklypo plane išbraizytais ribomis ir apskaičiuotu žemės sklypo plotu sutinku:

1. Valstybės įmonė Valstybinių miškų urėdija 2023-02-09
 (vardas, pavardė) **Miško auginimo specialistas** (parašas) (data)

Linijų ilgiai	
1-2	17.82
2-3	5.58
5-6	18.91


472300

472400

UAB "Inreal GEO"

2M-M-1174, Vilniaus g. 130 Šiauliai, siauliaigeo@inreal.lt, 8-620-92444

Pareigės?	Parašas	Vardas ir pavardė	Data
Šių linijų skyriaus vadovas			2023-01-23
Nr. 7			
Matininko kvalifikacijos pažymėjimo Nr.: 2M-M-1174		GEO OBJEKTO KODAS: 4400-6061-7910	



NEKILNOJAMOJO TURTO REGISTRO DUOMENŲ BAZĖS IŠRAŠAS

2023-05-17 10:51:56

1. Nekilnojamojo turto registre įregistruotas turtas:

Registro Nr.: **44/3206101**
Registro tipas: **Žemės sklypas**
Sudarymo data: **2023-03-17**
Radviliškio r. sav., Grinkiškio sen., Minaičių k.

2. Nekilnojamieji daiktai:

2.1.

Žemės sklypas
Radviliškio r. sav., Grinkiškio sen., Minaičių k.
Unikalus daikto numeris: **4400-6061-7910**
Žemės sklypo kadastro numeris ir kadastro vietovės pavadinimas: **7135/0002:215 Mėnaičių k.v.**
Daikto pagrindinė naudojimo paskirtis: **Miškų ūkio**
Žemės sklypo naudojimo būdas: **Ūkinių miškų sklypai**
Žemės sklypo plotas: **0.2191 ha**
Miško žemės plotas: **0.1594 ha**
Kitos žemės plotas: **0.0597 ha**
Nusausintos žemės plotas: **0.0530 ha**
Žemės ūkio naudmenų našumo balas: **41.6**
Matavimų tipas: **Žemės sklypas suformuotas atliekant kadastrinius matavimus**
Indeksuota miško medynų vertė: **77 Eur**
Miško medynų vertė: **16 Eur**
Vidutinė rinkos vertė: **438 Eur**
Vidutinės rinkos vertės nustatymo data: **2023-03-17**
Vidutinės rinkos vertės nustatymo būdas: **Masinis vertinimas**
Kadastro duomenų nustatymo data: **2023-03-02**

3. Daikto priklausiniai iš kito registro: įrašų nėra

4. Nuosavybė:

4.1.

Nuosavybės teisė
Savininkas: **LIETUVOS RESPUBLIKA, a.k. 111105555**
Daiktas: **žemės sklypas Nr. 4400-6061-7910, aprašytas p. 2.1.**
Įregistravimo pagrindas: **2023-03-09 Nacionalinės žemės tarnybos teritorinio skyriaus vedėjo sprendimas Nr. 30SK-145-(14.30.110 E.)**
Įrašas galioja: **Nuo 2023-03-20**

5. Valstybės ir savivaldybių žemės patikėjimo teisė:

5.1.

Valstybinės žemės patikėjimo teisė
Patikėtinis: **Nacionalinė žemės tarnyba prie Aplinkos ministerijos, a.k. 188704927**
Daiktas: **žemės sklypas Nr. 4400-6061-7910, aprašytas p. 2.1.**
Įregistravimo pagrindas: **2023-03-09 Nacionalinės žemės tarnybos teritorinio skyriaus vedėjo sprendimas Nr. 30SK-145-(14.30.110 E.)**
Įrašas galioja: **Nuo 2023-03-20**

6. Kitos daiktinės teisės : įrašų nėra

7. Juridiniai faktai: įrašų nėra

8. Žymos: įrašų nėra

9. Teritorijos, kuriose taikomos SŽNS, įrašytos į NTK kadastro duomenų byloje įrašytų duomenų pagrindu: įrašų nėra

10. Daikto registravimas ir kadastro žymos:

10.1.

Kadastrinius matavimus atliko (kadastro žyma)
Daiktas: **žemės sklypas Nr. 4400-6061-7910, aprašytas p. 2.1.**
Įregistravimo pagrindas: **2010-06-22 Kvalifikacijos pažymėjimas Nr. 2M-M-1174**
2023-03-02 Nekilnojamojo daikto kadastro duomenų byla
Įrašas galioja: **Nuo 2023-03-17**

10.2.

Suformuotas naujas (daikto registravimas)
Daiktas: **žemės sklypas Nr. 4400-6061-7910, aprašytas p. 2.1.**
Įregistravimo pagrindas: **2023-03-02 Nekilnojamojo daikto kadastro duomenų byla**
2023-03-09 Nacionalinės žemės tarnybos teritorinio skyriaus vedėjo sprendimas Nr. 30SK-145-(14.30.110 E.)
Įrašas galioja: **Nuo 2023-03-17**

11. Duomenys apie įregistruotas teritorijas, kuriose taikomos specialiosios žemės naudojimo sąlygos: įrašų nėra

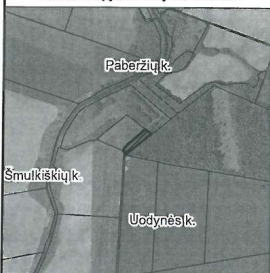
12. Registro pastabos ir nuorodos: įrašų nėra

13. Kita informacija: įrašų nėra

14. Informacija apie duomenų sandoriui tikslinimą: įrašų nėra

Dokumentą atspausdino

Žemės sklypo išdėstymo schema



ŽEMĖS SKLYPO PLANAS M 1:1000

Sklypo plotas 2895 m²

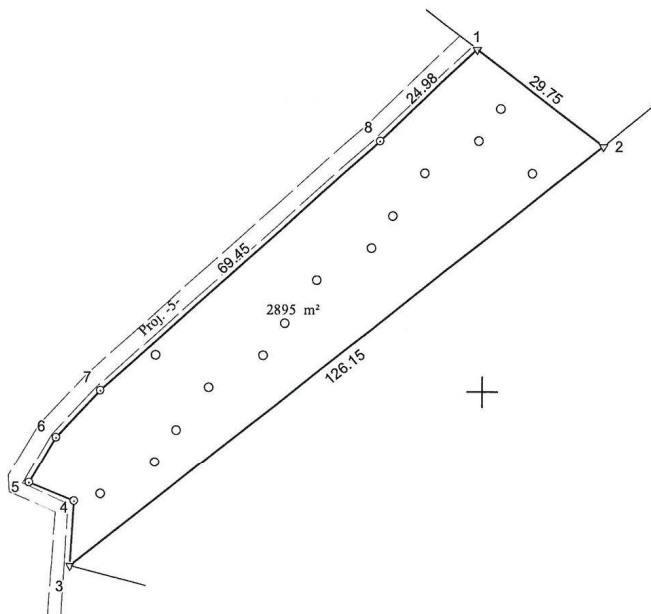
Kadastro:	vietovė	Mėnaičių	blokas	sklypas
Žemės sklypo kadastro Nr.			7 1 3 5 0 0 3	

Savivaldybė	Radviliškio r.
Seniūnija	Grinkiškio
Gyvenamoji vietovė	Paberžių k.
Gatevė, namo Nr.	Skł. Nr. 433

Gretimybė	Gretimo žemės sklypo kadastro Nr.	Pastabos
1-2	7135/0003:165	Atlikti kadastriniai matavimai
2-3	7108/0013:18	Atlikti kadastriniai matavimai
3-8-1		Proj. kelias 5 m

6166

6165900



Su pagal 2023 m. sausio mėn. 23 d. atliktą žemės sklypo ribų paženklinimą-parodymą parengtame žemės sklypo plane išbraizytais ribomis ir apskaičiuotu žemės sklypo plotu sutinku:

1. Valstybės įmonė Valstybinių miškų urėdija 2023-02-09
 (vardas, pavardė) Miško auginimo specialistas (parašas) (data)

Linijų ilgiai	
3-4	12.03
4-5	9.08
5-6	9.95
6-7	12.05

475100

475200

616

UAB "Inreal GEO"

Vietinis valys, 286-M-1174, Vilniaus g. 130 Šiauliai, siauliaigeo@inreal.lt, 8-620-92444

Pareigos	Parašas	Vardas ir pavardė	Data
Šiaulių skyriaus vadovas		VYTIS VALYS	2023-01-23

Matininko kvalifikacijos pažymėjimo Nr.: 2M-M-1174 GEO OBJEKTO KODAS: 4400-6028-7069

NEKILNOJAMOJO TURTO REGISTRO DUOMENŲ BAZĖS IŠRAŠAS

2023-05-17 10:53:06

1. Nekilnojamojo turto registre įregistruotas turtas:

Registro Nr.: **44/3205937**
Registro tipas: **Žemės sklypas**
Sudarymo data: **2023-03-16**
Radviliškio r. sav., Grinkiškio sen., Paberžių k.

2. Nekilnojamieji daiktai:

2.1.

Žemės sklypas
Radviliškio r. sav., Grinkiškio sen., Paberžių k.
Unikalus daikto numeris: **4400-6028-7069**
Žemės sklypo kadastro numeris ir kadastro vietovės pavadinimas: **7135/0003:184 Mėnaičių k.v.**
Daikto pagrindinė naudojimo paskirtis: **Miškų ūkio**
Žemės sklypo naudojimo būdas: **Ūkinių miškų sklypai**
Žemės sklypo plotas: **0.2895 ha**
Miško žemės plotas: **0.2895 ha**
Žemės ūkio naudmenų našumo balas: **38.3**
Matavimų tipas: **Žemės sklypas suformuotas atliekant kadastrinius matavimus**
Vidutinė rinkos vertė: **141 Eur**
Vidutinės rinkos vertės nustatymo data: **2023-03-16**
Vidutinės rinkos vertės nustatymo būdas: **Masinis vertinimas**
Kadastro duomenų nustatymo data: **2023-02-25**

3. Daikto priklausiniai iš kito registro: įrašų nėra

4. Nuosavybė:

4.1.

Nuosavybės teisė
Savininkas: **LIETUVOS RESPUBLIKA, a.k. 111105555**
Daiktas: **žemės sklypas Nr. 4400-6028-7069, aprašytas p. 2.1.**
Įregistravimo pagrindas: **2023-03-09 Nacionalinės žemės tarnybos teritorinio skyriaus vedėjo sprendimas Nr. 30SK-143-(14.30.110 E.)**
Įrašas galioja: **Nuo 2023-03-16**

5. Valstybės ir savivaldybių žemės patikėjimo teisė:

5.1.

Valstybinės žemės patikėjimo teisė
Patikėtinis: **Nacionalinė žemės tarnyba prie Aplinkos ministerijos, a.k. 188704927**
Daiktas: **žemės sklypas Nr. 4400-6028-7069, aprašytas p. 2.1.**
Įregistravimo pagrindas: **2023-03-09 Nacionalinės žemės tarnybos teritorinio skyriaus vedėjo sprendimas Nr. 30SK-143-(14.30.110 E.)**
Įrašas galioja: **Nuo 2023-03-16**

6. Kitos daiktinės teisės : įrašų nėra

7. Juridiniai faktai: įrašų nėra

8. Žymos: įrašų nėra

9. Teritorijos, kuriose taikomos SŽNS, įrašytos į NTK kadastro duomenų byloje įrašytų duomenų pagrindu: įrašų nėra

10. Daikto registravimas ir kadastro žymos:

10.1.

Kadastrinius matavimus atliko (kadastro žyma)
Daiktas: **žemės sklypas Nr. 4400-6028-7069, aprašytas p. 2.1.**
Įregistravimo pagrindas: **2010-06-22 Kvalifikacijos pažymėjimas Nr. 2M-M-1174**
2023-02-25 Nekilnojamojo daikto kadastro duomenų byla
Įrašas galioja: **Nuo 2023-03-16**

10.2.

Suformuotas naujas (daikto registravimas)
Daiktas: **žemės sklypas Nr. 4400-6028-7069, aprašytas p. 2.1.**
Įregistravimo pagrindas: **2023-02-25 Nekilnojamojo daikto kadastro duomenų byla**
2023-03-09 Nacionalinės žemės tarnybos teritorinio skyriaus vedėjo sprendimas Nr. 30SK-143-(14.30.110 E.)
Įrašas galioja: **Nuo 2023-03-16**

11. Duomenys apie įregistruotas teritorijas, kuriose taikomos specialiosios žemės naudojimo sąlygos: įrašų nėra

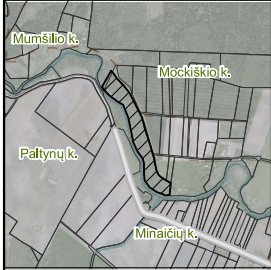
12. Registro pastabos ir nuorodos: įrašų nėra

13. Kita informacija: įrašų nėra

14. Informacija apie duomenų sandoriui tikslinimą: įrašų nėra

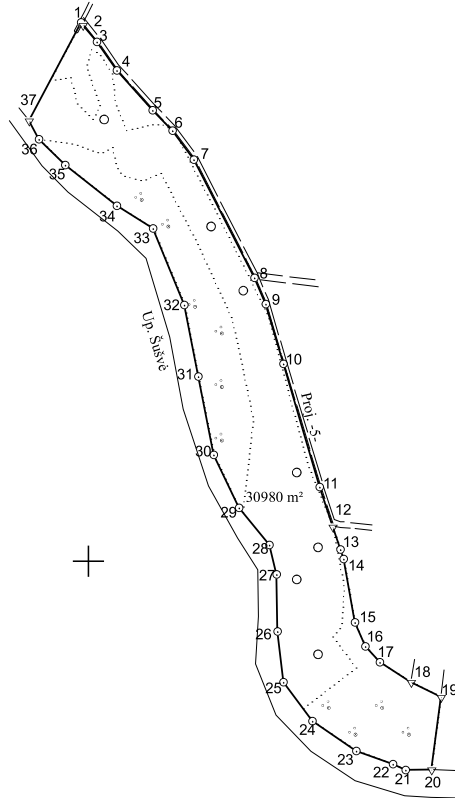
Dokumentą atspausdino

Žemės sklypo išdėstymo schema



ŽEMĖS SKLYPO PLANAS M 1:5000

Sklypo plotas 58471 m²



7000

Linijų ilgiai	
1-2	3.10
2-3	20.33
3-4	32.49
4-5	50.11
5-6	26.57
6-7	33.88
7-8	123.85
8-9	26.75
9-10	58.35
10-11	119.89
11-12	39.38
12-13	22.46
13-14	9.28
14-15	60.28
15-16	24.42
16-17	19.99
17-18	34.50
18-19	31.20
19-20	68.61
20-21	24.05
21-22	12.98
22-23	36.43
23-24	49.76
24-25	45.04
25-26	47.81
26-27	53.23
27-28	28.59
28-29	44.91
29-30	54.85
30-31	74.57
31-32	68.25
32-33	77.33
33-34	39.71
34-35	61.52
35-36	34.79
36-37	19.43
37-1	103.64

470500

471000

Kadastro:	vietovė	Mėnaičių	blokas	sklypas
Žemės sklypo kadastro Nr.	7	1	3	5 0 0 0 1

Savivaldybė	Radviliškio r.
Seniūnija	Grinkiškio
Gyvenamoji vietovė	Mockišio k.
Gatvė, namo Nr.	Skl. Nr. 429

Gretimybė	Gretimo žemės sklypo kadastro Nr.	Pastabos
1-12		Proj. kelias 5 m
12-18	7135/ 0001: 169	
18-19	7135/ 0001: 138	
19-20	7135/ 0001: 14	
20-37		Up. Šušvė
37-1	7135/ 0001: 27	

Su pagal 2023 m. sausio mėn. 23 d. atliktą žemės sklypo ribų pažanklinimą-parodymą parengtame žemės sklypo plane išbraizytais ribomis ir apskaičiuotu žemės sklypo plotu sutinku:

1. Valstybės įmonė Valstybinių miškų urėdija
(vardas, pavardė) *Miško auginimo specialistas*

[Signature]
(parašas) 2023-02-09
(data)

UAB "Inreal GEO"			
2M-M-1174, Vilniaus g. 130 Šiauliai, siauliaigeo@inreal.lt, 8-620-92444			
	Pareigos	Parašas	Vardas ir pavardė
Šiaulių skyriaus vadovas		<i>[Signature]</i>	;
Nr. 7			
Matininko kvalifikacijos pažymėjimo Nr.: 2M-M-1174		GEO OBJEKTO KODAS: 4400-6028-7114	
			Data 2023-01-23



ŽEMĖS SKLYPO PLANAS M 1:5000

Žemės sklypo plotas 58471 m²

Žemės sklypo kadastro numeris:	kodas				blokas			sklypas		
	7	1	3	5	0	0	1			

KOORDINAČIŲ ŽINIARAŠTIS

Koordinacių sistema: LKS-94							
Taško Nr.	Kodas	X	Y	Taško Nr.	Kodas	X	Y
1	R	6167503.61	470493.24	36	R	6167394.71	470453.80
2	R	6167501.21	470495.21	37	R	6167411.96	470444.85
3	R	6167485.41	470508.00				
4	R	6167458.81	470526.65				
5	R	6167421.50	470560.10				
6	R	6167402.52	470578.70				
7	R	6167375.35	470598.94				
8	R	6167265.13	470655.43				
9	R	6167240.51	470665.88				
10	R	6167184.56	470682.46				
11	R	6167069.64	470716.61				
12	R	6167032.20	470728.83				
13	R	6167010.85	470735.80				
14	R	6167002.09	470738.87				
15	R	6166942.72	470749.29				
16	R	6166920.45	470759.32				
17	R	6166905.56	470772.66				
18	R	6166887.02	470801.76				
19	R	6166873.24	470829.75				
20	R	6166805.22	470820.77				
21	R	6166805.01	470796.72				
22	R	6166810.28	470784.86				
23	R	6166822.87	470750.67				
24	R	6166850.76	470709.46				
25	R	6166886.97	470682.68				
26	R	6166934.46	470677.20				
27	R	6166987.68	470676.35				
28	R	6167015.46	470669.60				
29	R	6167050.01	470640.91				
30	R	6167099.65	470617.58				
31	R	6167172.75	470602.83				
32	R	6167239.78	470589.98				
33	R	6167311.35	470560.70				
34	R	6167332.25	470526.94				
35	R	6167370.35	470478.64				
Žemės sklypo centro koordinatės				Darbo LitPOS laikas			
Koordinacių sistema		Koordinatės X/Y		Data	2023-01-23		
Valstybinė LKS-1994		X=6167147.77 Y=470642.84		Prisijungta	12:15		
				Atsijungta	13:00		
Žiniaraštį sudarė:				2M-M-1174		2023-01-23	
v. pavardė				kval. paž. nr.		parašas data	

Ištrauka iš Lietuvos Respublikos administracinių nusižengimų kodekso:
112 straipsnis. Nesiėmimas priemonių, skirtų sunaikintiems ar sugadintiems riboženkliams atkurti, kai jų
nesiima žemės savininkai ar kiti žemės naudotojai po to, kai jie raštu buvo įspėti tai padaryti, užtraukia baudą
nuo septyniadešimt iki vieno šimto keturiasdešimt eurų.



* 2 2 0 2 9 7 9 7 3 8 *

Duomenys apie žemės sklypo servitutus			
Eilės Nr.	Servituto kodas	Nekilnojamojo turto registre įrašyto ar teritorijų planavimo dokumente nustatyto servituto pavadinimas ir rūšis	Servituto plotas, m ²
-	-	-	-

NEKILNOJAMOJO TURTO REGISTRO DUOMENŲ BAZĖS IŠRAŠAS

2023-05-17 10:47:48

1. Nekilnojamojo turto registre įregistruotas turtas:

Registro Nr.: **44/3212203**
Registro tipas: **Žemės sklypas**
Sudarymo data: **2023-04-04**
Radviliškio r. sav., Grinkiškio sen., Mockiščio k.

2. Nekilnojamieji daiktai:

2.1.

Žemės sklypas
Radviliškio r. sav., Grinkiškio sen., Mockiščio k.
Unikalus daikto numeris: **4400-6028-7114**
Žemės sklypo kadastro numeris ir kadastro vietovės pavadinimas: **7135/0001:204 Mėnaičių k.v.**
Daikto pagrindinė naudojimo paskirtis: **Miškų ūkio**
Žemės sklypo naudojimo būdas: **Apsauginių miškų sklypai**
Žemės sklypo plotas: **5.8471 ha**
Miško žemės plotas: **3.0980 ha**
Kitos žemės plotas: **2.7491 ha**
Žemės ūkio naudmenų našumo balas: **21.7**
Matavimų tipas: **Žemės sklypas suformuotas atliekant kadastrinius matavimus**
Indeksuota miško medynų vertė: **1589 Eur**
Miško medynų vertė: **331 Eur**
Vidutinė rinkos vertė: **12989 Eur**
Vidutinės rinkos vertės nustatymo data: **2023-04-04**
Vidutinės rinkos vertės nustatymo būdas: **Masinis vertinimas**
Kadastro duomenų nustatymo data: **2023-03-21**

3. Daikto priklausiniai iš kito registro: įrašų nėra

4. Nuosavybė:

4.1.

Nuosavybės teisė
Savininkas: **LIETUVOS RESPUBLIKA, a.k. 111105555**
Daiktas: **žemės sklypas Nr. 4400-6028-7114, aprašytas p. 2.1.**
Įregistravimo pagrindas: **2023-03-29 Nacionalinės žemės tarnybos teritorinio skyriaus vedėjo sprendimas Nr. 30SK-184-(14.30.110 E.)**
Įrašas galioja: **Nuo 2023-04-04**

5. Valstybės ir savivaldybių žemės patikėjimo teisė:

5.1.

Valstybinės žemės patikėjimo teisė
Patikėtinis: **Nacionalinė žemės tarnyba prie Aplinkos ministerijos, a.k. 188704927**
Daiktas: **žemės sklypas Nr. 4400-6028-7114, aprašytas p. 2.1.**
Įregistravimo pagrindas: **2023-03-29 Nacionalinės žemės tarnybos teritorinio skyriaus vedėjo sprendimas Nr. 30SK-184-(14.30.110 E.)**
Įrašas galioja: **Nuo 2023-04-04**

6. Kitos daiktinės teisės : įrašų nėra

7. Juridiniai faktai: įrašų nėra

8. Žymos: įrašų nėra

9. Teritorijos, kuriose taikomos SŽNS, įrašytos į NTK kadastro duomenų byloje įrašytų duomenų pagrindu: įrašų nėra

10. Daikto registravimas ir kadastro žymos:

10.1.

Kadastrinius matavimus atliko (kadastro žyma)
Daiktas: **žemės sklypas Nr. 4400-6028-7114, aprašytas p. 2.1.**
Įregistravimo pagrindas: **2010-06-22 Kvalifikacijos pažymėjimas Nr. 2M-M-1174**
2023-03-21 Nekilnojamojo daikto kadastro duomenų byla
Įrašas galioja: **Nuo 2023-04-04**

10.2.

Suformuotas naujas (daikto registravimas)
Daiktas: **žemės sklypas Nr. 4400-6028-7114, aprašytas p. 2.1.**
Įregistravimo pagrindas: **2023-03-21 Nekilnojamojo daikto kadastro duomenų byla**
2023-03-29 Nacionalinės žemės tarnybos teritorinio skyriaus vedėjo sprendimas Nr. 30SK-184-(14.30.110 E.)
Įrašas galioja: **Nuo 2023-04-04**

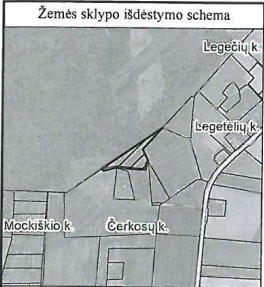
11. Duomenys apie įregistruotas teritorijas, kuriose taikomos specialiosios žemės naudojimo sąlygos: įrašų nėra

12. Registro pastabos ir nuorodos: įrašų nėra

13. Kita informacija: įrašų nėra

14. Informacija apie duomenų sandoriui tikslinimą: įrašų nėra

Dokumentą atspausdino



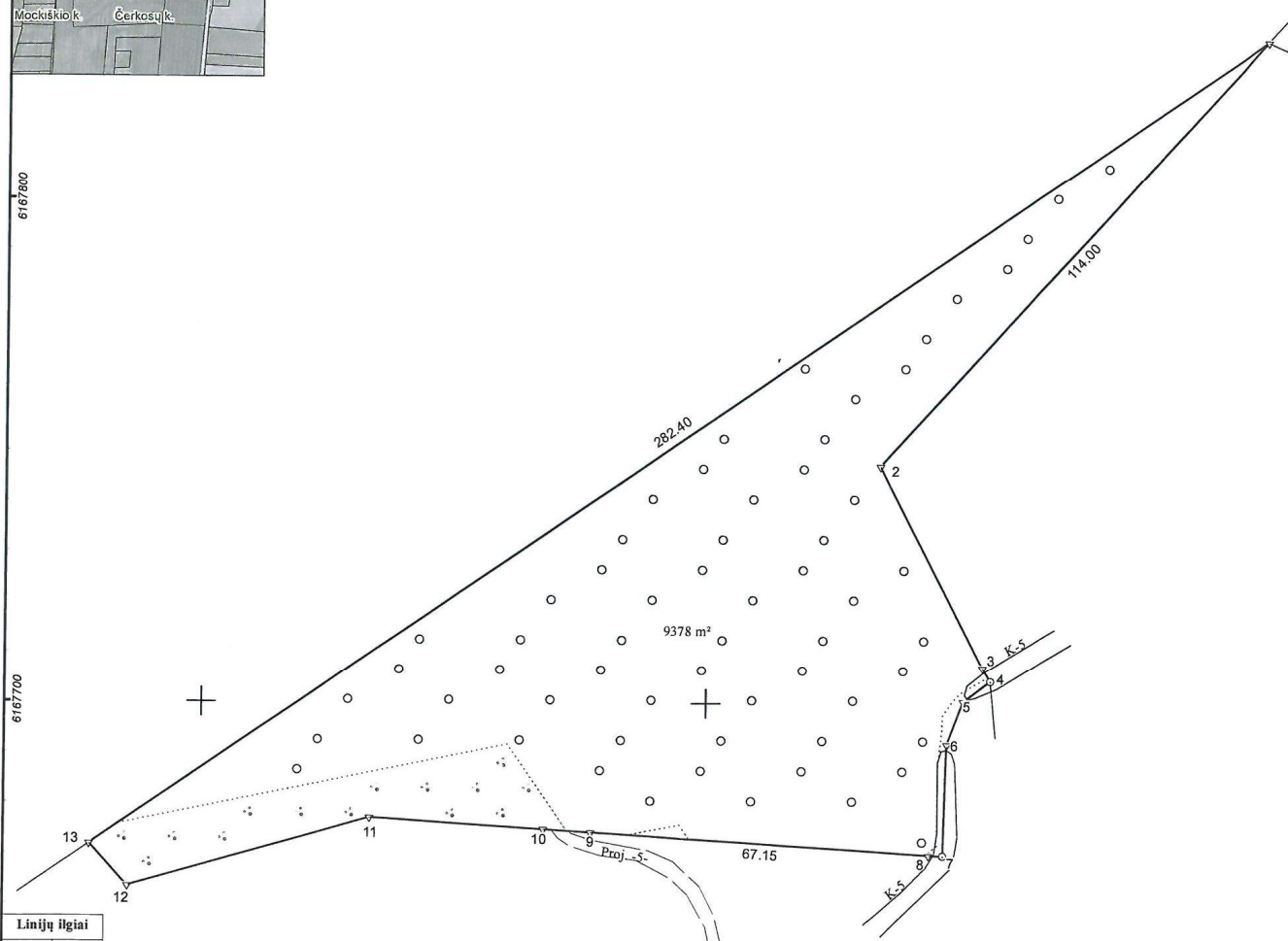
ŽEMĖS SKLYPO PLANAS M 1:1000

Sklypo plotas 10460 m²

Kadastras:	vietovė	Mėnaičių	blokas	sklypas
Žemės sklypo kadastro Nr.			7 1 3 5	0 0 0 1

Savivaldybė	Radviliškio r.
Seniūnija	Grinkiškio
Gyvenamoji vietovė	Čerkosų k.
Gatvė, namo Nr.	Skl. Nr. 431

Gretimybė	Gretimo žemės sklypo kadastro Nr.	Pastabos
1-4	7135/0001: 6	Atlikti kadastriniai matavimai
4-13	7135/0001: 33	
13-1	7197/0013: 15	Atlikti kadastriniai matavimai



Linijų ilgiai	
2-3	44.88
3-4	3.12
4-5	6.70
5-6	9.17
6-7	22.10
7-8	2.85
9-10	9.40
10-11	34.45
11-12	49.84
12-13	11.22

471900

472000

472100

Su pagal 2023 m. sausio mėn. 23 d. atliktą žemės sklypo ribų paženklinimą-parodymą parengtame žemės sklypo plane išbraizytomis ribomis ir apskaičiuotu žemės sklypo plotu sutinku:

1. Valstybės įmonė Valstybinių miškų urėdija
 (vardas, pavardė) Misko auginimo specialistas
 (parašas) (data) 2023-02-09

UAB "Inreal GEO"

2023-M-1174, Vilniaus g. 130 Šiauliai, siauliaigeo@inreal.lt, 8-620-92444

	Pareigės	Parašas	Vardas ir pavardė	Data
	Siaulių sklypų vadovas			2023-01-23
Matininko kvalifikacijos pažymėjimo Nr.: 2M-M-1174		GEO OBJEKTO KODAS: 4400-6028-7158		



NEKILNOJAMOJO TURTO REGISTRO DUOMENŲ BAZĖS IŠRAŠAS

2023-05-17 10:50:08

1. Nekilnojamojo turto registre įregistruotas turtas:

Registro Nr.: **44/3208829**
Registro tipas: **Žemės sklypas**
Sudarymo data: **2023-03-27**
Radviliškio r. sav., Grinkiškio sen., Čerkosų k.

2. Nekilnojamieji daiktai:

2.1.

Žemės sklypas
Radviliškio r. sav., Grinkiškio sen., Čerkosų k.
Unikalus daikto numeris: **4400-6028-7158**
Žemės sklypo kadastro numeris ir kadastro vietovės pavadinimas: **7135/0001:203 Mėnaičių k.v.**
Daikto pagrindinė naudojimo paskirtis: **Miškų ūkio**
Žemės sklypo naudojimo būdas: **Ūkinių miškų sklypai**
Žemės sklypo plotas: **1.0460 ha**
Miško žemės plotas: **0.9378 ha**
Kitos žemės plotas: **0.1082 ha**
Nusausintos žemės plotas: **0.0041 ha**
Žemės ūkio naudmenų našumo balas: **40.9**
Matavimų tipas: **Žemės sklypas suformuotas atliekant kadastrinius matavimus**
Indeksuota miško medynų vertė: **1363 Eur**
Miško medynų vertė: **284 Eur**
Vidutinė rinkos vertė: **2331 Eur**
Vidutinės rinkos vertės nustatymo data: **2023-03-27**
Vidutinės rinkos vertės nustatymo būdas: **Masinis vertinimas**
Kadastro duomenų nustatymo data: **2023-01-23**

3. Daikto priklausiniai iš kito registro: įrašų nėra

4. Nuosavybė:

4.1.

Nuosavybės teisė
Savininkas: **LIETUVOS RESPUBLIKA, a.k. 111105555**
Daiktas: **žemės sklypas Nr. 4400-6028-7158, aprašytas p. 2.1.**
Įregistravimo pagrindas: **2023-03-17 Nacionalinės žemės tarnybos teritorinio skyriaus vedėjo sprendimas Nr. 30SK-160-(14.30.110 E.)**
Įrašas galioja: **Nuo 2023-03-27**

5. Valstybės ir savivaldybių žemės patikėjimo teisė:

5.1.

Valstybinės žemės patikėjimo teisė
Patikėtinis: **Nacionalinė žemės tarnyba prie Aplinkos ministerijos, a.k. 188704927**
Daiktas: **žemės sklypas Nr. 4400-6028-7158, aprašytas p. 2.1.**
Įregistravimo pagrindas: **2023-03-17 Nacionalinės žemės tarnybos teritorinio skyriaus vedėjo sprendimas Nr. 30SK-160-(14.30.110 E.)**
Įrašas galioja: **Nuo 2023-03-27**

6. Kitos daiktinės teisės : įrašų nėra

7. Juridiniai faktai: įrašų nėra

8. Žymos: įrašų nėra

9. Teritorijos, kuriose taikomos SŽNS, įrašytos į NTK kadastro duomenų byloje įrašytų duomenų pagrindu: įrašų nėra

10. Daikto registravimas ir kadastro žymos:

10.1.

Suformuotas naujas (daikto registravimas)
Daiktas: **žemės sklypas Nr. 4400-6028-7158, aprašytas p. 2.1.**
Įregistravimo pagrindas: **2010-06-22 Kvalifikacijos pažymėjimas Nr. 2M-M-1174**
2023-03-17 Nacionalinės žemės tarnybos teritorinio skyriaus vedėjo sprendimas Nr. 30SK-160-(14.30.110 E.)
Įrašas galioja: **Nuo 2023-03-27**

10.2.

Kadastrinius matavimus atliko (kadastro žyma)
Daiktas: **žemės sklypas Nr. 4400-6028-7158, aprašytas p. 2.1.**
Įregistravimo pagrindas: **2010-06-22 Kvalifikacijos pažymėjimas Nr. 2M-M-1174**
2023-01-23 Nekilnojamojo daikto kadastro duomenų byla
Įrašas galioja: **Nuo 2023-03-27**

11. Duomenys apie įregistruotas teritorijas, kuriose taikomos specialiosios žemės naudojimo sąlygos: įrašų nėra

12. Registro pastabos ir nuorodos: įrašų nėra

13. Kita informacija: įrašų nėra

14. Informacija apie duomenų sandoriui tikslinimą: įrašų nėra

Dokumentą atspausdino

Žemės sklypo išdėstymo schema



ŽEMĖS SKLYPO PLANAS M 1:1000

Sklypo plotas 4735 m²

Kadastro:	vietovė	Mėnaičių	blokas	sklypas
Žemės sklypo kadastro Nr.			7 1 3 5 0 0 0 3	

Savivaldybė	Radviliškio r.
Seniūnija	Grinkiškio
Gyvenamoji vietovė	Paberžių k.
Gatvė, namo Nr.	Skł. Nr. 435

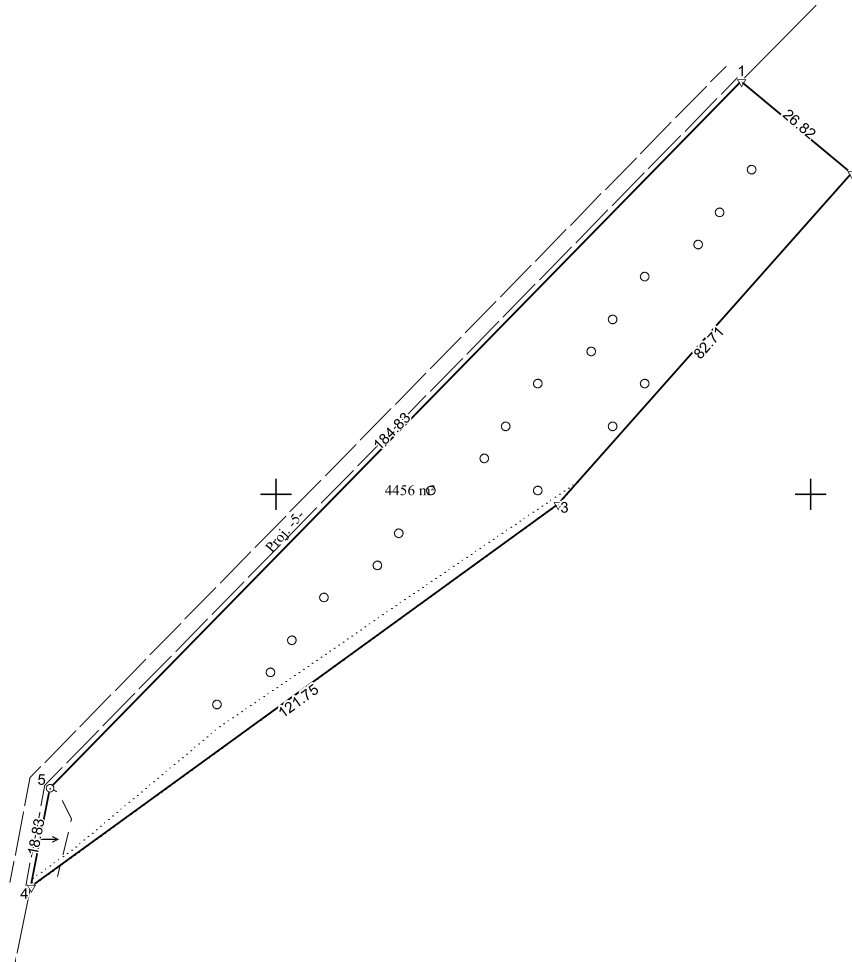
Gretimybė	Gretimio žemės sklypo kadastro Nr.	Pastabos
1-4	7135/0003:182	Atlikti kadastriniai matavimai
4-5-1		Proj. kelias 5 m

6167800

6167700

474800

474900




Su pagal 2023 m. sausio mėn. 23 d. atliktą žemės sklypo ribų paženklinimą-parodymą parengtame žemės sklypo plane išbraizytais ribomis ir apskaičiuotu žemės sklypo plotu sutinku:

1. Valstybės įmonė Valstybinių miškų urėdija 2023-02-09
 (vardas, pavardė) Miško auginimo specialistas (parašas) (data)

UAB "Inreal GEO"

2M-M-1174, Vilniaus g. 130 Šiauliai, siauliaigeo@inreal.lt, 8-620-92444

Parąsigos	UAB	Parašas	Vardas ir pavardė	Data
Šiaulių skyriaus vadovas	Inreal GEO			2023-01-23
	Nr. 7			
Matininko kvalifikacijos pažymėjimo Nr.: 2M-M-1174		GEO OBJEKTO KODAS: 4400-6028-7214		



[Handwritten signature]
 2023-02-09
 (parašas) (data)



NEKILNOJAMOJO TURTO REGISTRO DUOMENŲ BAZĖS IŠRAŠAS

2023-05-17 11:25:33

1. Nekilnojamojo turto registre įregistruotas turtas:

Registro Nr.: **44/3206330**
Registro tipas: **Žemės sklypas**
Sudarymo data: **2023-03-17**
Radviliškio r. sav., Grinkiškio sen., Paberžių k.

2. Nekilnojamieji daiktai:

2.1.

Žemės sklypas
Radviliškio r. sav., Grinkiškio sen., Paberžių k.
Unikalus daikto numeris: **4400-6028-7214**
Žemės sklypo kadastro numeris ir kadastro vietovės pavadinimas: **7135/0003:185 Mėnaičių k.v.**
Daikto pagrindinė naudojimo paskirtis: **Miškų ūkio**
Žemės sklypo naudojimo būdas: **Ūkinių miškų sklypai**
Žemės sklypo plotas: **0.4735 ha**
Miško žemės plotas: **0.4456 ha**
Kitos žemės plotas: **0.0279 ha**
Nusausintos žemės plotas: **0.0069 ha**
Žemės ūkio naudmenų našumo balas: **31.9**
Matavimų tipas: **Žemės sklypas suformuotas atliekant kadastrinius matavimus**
Indeksuota miško medynų vertė: **187 Eur**
Miško medynų vertė: **39 Eur**
Vidutinė rinkos vertė: **524 Eur**
Vidutinės rinkos vertės nustatymo data: **2023-03-17**
Vidutinės rinkos vertės nustatymo būdas: **Masinis vertinimas**
Kadastro duomenų nustatymo data: **2023-03-01**

3. Daikto priklausiniai iš kito registro: įrašų nėra

4. Nuosavybė:

4.1.

Nuosavybės teisė
Savininkas: **LIETUVOS RESPUBLIKA, a.k. 111105555**
Daiktas: **žemės sklypas Nr. 4400-6028-7214, aprašytas p. 2.1.**
Įregistravimo pagrindas: **2023-03-09 Nacionalinės žemės tarnybos teritorinio skyriaus vedėjo sprendimas Nr. 30SK-144-(14.30.110 E.)**
Įrašas galioja: **Nuo 2023-03-21**

5. Valstybės ir savivaldybių žemės patikėjimo teisė:

5.1.

Valstybinės žemės patikėjimo teisė
Patikėtinis: **Nacionalinė žemės tarnyba prie Aplinkos ministerijos, a.k. 188704927**
Daiktas: **žemės sklypas Nr. 4400-6028-7214, aprašytas p. 2.1.**
Įregistravimo pagrindas: **2023-03-09 Nacionalinės žemės tarnybos teritorinio skyriaus vedėjo sprendimas Nr. 30SK-144-(14.30.110 E.)**
Įrašas galioja: **Nuo 2023-03-21**

6. Kitos daiktinės teisės : įrašų nėra

7. Juridiniai faktai: įrašų nėra

8. Žymos: įrašų nėra

9. Teritorijos, kuriose taikomos SŽNS, įrašytos į NTK kadastro duomenų byloje įrašytų duomenų pagrindu: įrašų nėra

10. Daikto registravimas ir kadastro žymos:

10.1.

Suformuotas naujas (daikto registravimas)
Daiktas: **žemės sklypas Nr. 4400-6028-7214, aprašytas p. 2.1.**
Įregistravimo pagrindas: **2023-03-01 Nekilnojamojo daikto kadastro duomenų byla 2023-03-09 Nacionalinės žemės tarnybos teritorinio skyriaus vedėjo sprendimas Nr. 30SK-144-(14.30.110 E.)**
Įrašas galioja: **Nuo 2023-03-17**

10.2.

Kadastrinius matavimus atliko (kadastro žyma)
Daiktas: **žemės sklypas Nr. 4400-6028-7214, aprašytas p. 2.1.**
Įregistravimo pagrindas: **2010-06-22 Kvalifikacijos pažymėjimas Nr. 2M-M-1174 2023-03-01 Nekilnojamojo daikto kadastro duomenų byla**
Įrašas galioja: **Nuo 2023-03-17**

11. Duomenys apie įregistruotas teritorijas, kuriose taikomos specialiosios žemės naudojimo sąlygos: įrašų nėra


12. Registro pastabos ir nuorodos: įrašų nėra

13. Kita informacija: įrašų nėra

14. Informacija apie duomenų sandoriui tikslinimą: įrašų nėra

Dokumentą atspausdino

Žemės sklypo išdėstymo schema



ŽEMĖS SKLYPO PLANAS M 1:1000

Sklypo plotas 12935 m²

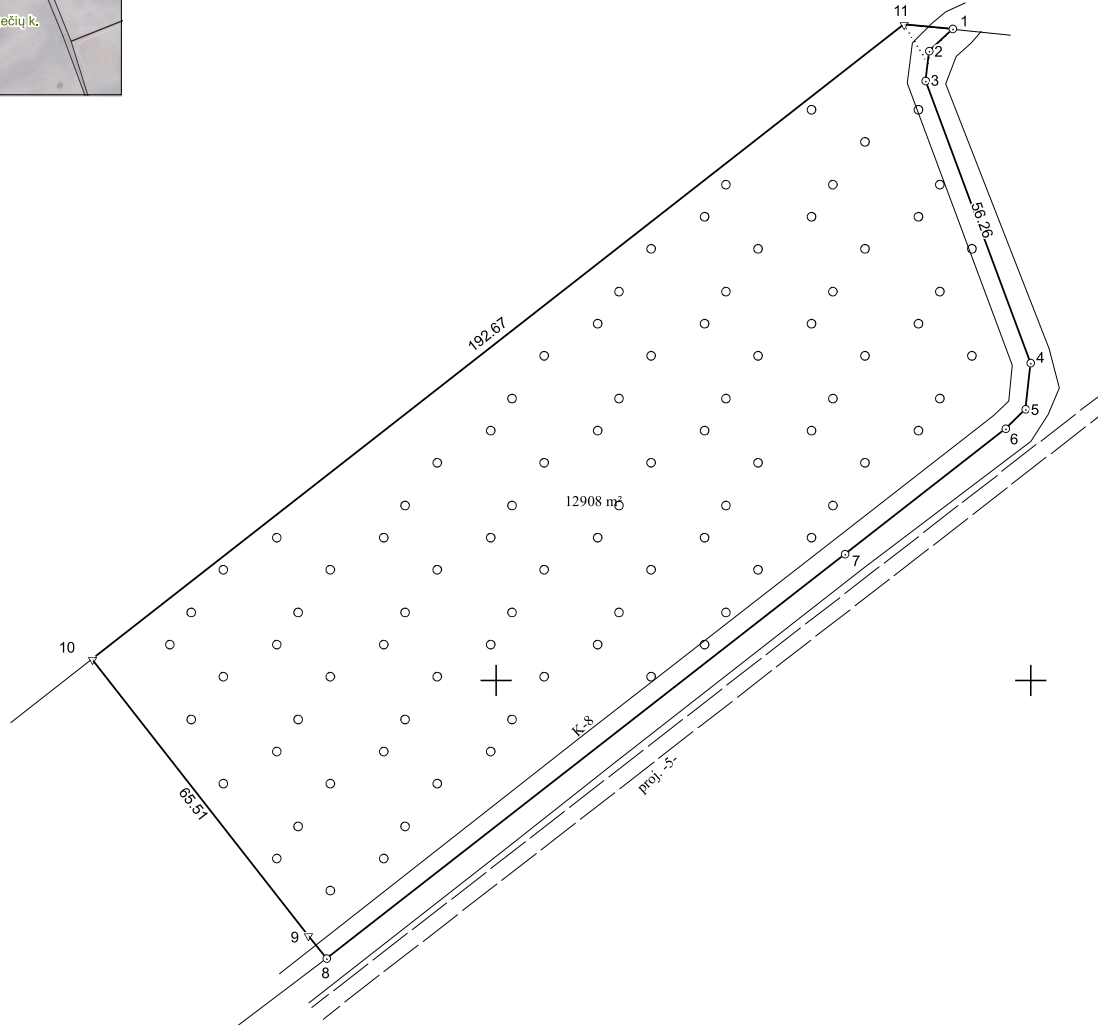
Kadastro:	vietovė	Mėnaičių	blokas	sklypas
Žemės sklypo kadastro Nr.	7	1	3	5 0 0 0 1

Savivaldybė	Radviliškio r.
Seniūnija	Grinkiškio
Gyvenamoji vietovė	Legečių k.
Gatvė, namo Nr.	Skl. Nr. 434

Gretimybė	Gretimio žemės sklypo kadastro Nr.	Pastabos
1-4	7135/0001: 9	Riba griovio viduriu
4-8		Riba griovio viduriu, proj. kelias 5
8-10	7135/0001: 96	Atlikti kadastriniai matavimai
10-11-1	7197/0010: 18	Atlikti kadastriniai matavimai

6170300

6170200



Linijų ilgiai	
1-2	6.03
2-3	5.64
4-5	8.74
5-6	5.21
6-7	38.10
7-8	122.97
8-9	5.56
11-1	9.25

400

473500

473600

Su pagal 2023 m. sausio mėn. 23 d. atliktą žemės sklypo ribų paženklimą-parodymą parengtame žemės sklypo plane išbraizytais ribomis ir apskaičiuotu žemės sklypo plotu sutinku:

1. Valstybės įmonė Valstybinių miškų urėdija
(vardas, pavardė) *Miško auginimo specialistas*

[Signature] 2023-02-09
(parašas) (data)

UAB "Inreal GEO"

2M-M-1174, Vilniaus g. 130 Šiauliai, siauliaigeo@inreal.lt, 8-620-92444

	Parašas	Vardas ir pavardė	Data
			2023-01-23

Matininko kvalifikacijos pažymėjimo Nr.: 2M-M-1174 GEO OBJEKTO KODAS: 4400-6062-6000

NEKILNOJAMOJO TURTO REGISTRO DUOMENŲ BAZĖS IŠRAŠAS

2023-05-17 11:24:26

1. Nekilnojamojo turto registre įregistruotas turtas:

Registro Nr.: **44/3206304**
Registro tipas: **Žemės sklypas**
Sudarymo data: **2023-03-17**
Radviliškio r. sav., Grinkiškio sen., Legečių k.

2. Nekilnojamieji daiktai:

2.1.

Žemės sklypas
Radviliškio r. sav., Grinkiškio sen., Legečių k.
Unikalus daikto numeris: **4400-6062-6000**
Žemės sklypo kadastro numeris ir kadastro vietovės pavadinimas: **7135/0001:202 Mėnaičių k.v.**
Daikto pagrindinė naudojimo paskirtis: **Miškų ūkio**
Žemės sklypo naudojimo būdas: **Ūkinių miškų sklypai**
Žemės sklypo plotas: **1.2935 ha**
Miško žemės plotas: **1.2908 ha**
Kitos žemės plotas: **0.0027 ha**
Nusausintos žemės plotas: **0.0801 ha**
Matavimų tipas: **Žemės sklypas suformuotas atliekant kadastrinius matavimus**
Indeksuota miško medynų vertė: **869 Eur**
Miško medynų vertė: **181 Eur**
Vidutinė rinkos vertė: **1513 Eur**
Vidutinės rinkos vertės nustatymo data: **2023-03-17**
Vidutinės rinkos vertės nustatymo būdas: **Masinis vertinimas**
Kadastro duomenų nustatymo data: **2023-02-25**

3. Daikto priklausiniai iš kito registro: įrašų nėra

4. Nuosavybė:

4.1.

Nuosavybės teisė
Savininkas: **LIETUVOS RESPUBLIKA, a.k. 111105555**
Daiktas: **žemės sklypas Nr. 4400-6062-6000, aprašytas p. 2.1.**
Įregistravimo pagrindas: **2023-03-09 Nacionalinės žemės tarnybos teritorinio skyriaus vedėjo sprendimas Nr. 30SK-142-(14.30.110 E.)**
Įrašas galioja: **Nuo 2023-03-23**

5. Valstybės ir savivaldybių žemės patikėjimo teisė:

5.1.

Valstybinės žemės patikėjimo teisė
Patikėtinis: **Nacionalinė žemės tarnyba prie Aplinkos ministerijos, a.k. 188704927**
Daiktas: **žemės sklypas Nr. 4400-6062-6000, aprašytas p. 2.1.**
Įregistravimo pagrindas: **2023-03-09 Nacionalinės žemės tarnybos teritorinio skyriaus vedėjo sprendimas Nr. 30SK-142-(14.30.110 E.)**
Įrašas galioja: **Nuo 2023-03-23**

6. Kitos daiktinės teisės : įrašų nėra

7. Juridiniai faktai: įrašų nėra

8. Žymos: įrašų nėra

9. Teritorijos, kuriose taikomos SŽNS, įrašytos į NTK kadastro duomenų byloje įrašytų duomenų pagrindu: įrašų nėra

10. Daikto registravimas ir kadastro žymos:

10.1.

Kadastrinius matavimus atliko (kadastro žyma)
Daiktas: **žemės sklypas Nr. 4400-6062-6000, aprašytas p. 2.1.**
Įregistravimo pagrindas: **2010-06-22 Kvalifikacijos pažymėjimas Nr. 2M-M-1174**
2023-02-25 Nekilnojamojo daikto kadastro duomenų byla
Įrašas galioja: **Nuo 2023-03-17**

10.2.

Suformuotas naujas (daikto registravimas)
Daiktas: **žemės sklypas Nr. 4400-6062-6000, aprašytas p. 2.1.**
Įregistravimo pagrindas: **2023-02-25 Nekilnojamojo daikto kadastro duomenų byla**
2023-03-09 Nacionalinės žemės tarnybos teritorinio skyriaus vedėjo sprendimas Nr. 30SK-142-(14.30.110 E.)
Įrašas galioja: **Nuo 2023-03-17**

11. Duomenys apie įregistruotas teritorijas, kuriose taikomos specialiosios žemės naudojimo sąlygos: įrašų nėra

12. Registro pastabos ir nuorodos: įrašų nėra

13. Kita informacija: įrašų nėra

14. Informacija apie duomenų sandoriui tikslinimą: įrašų nėra

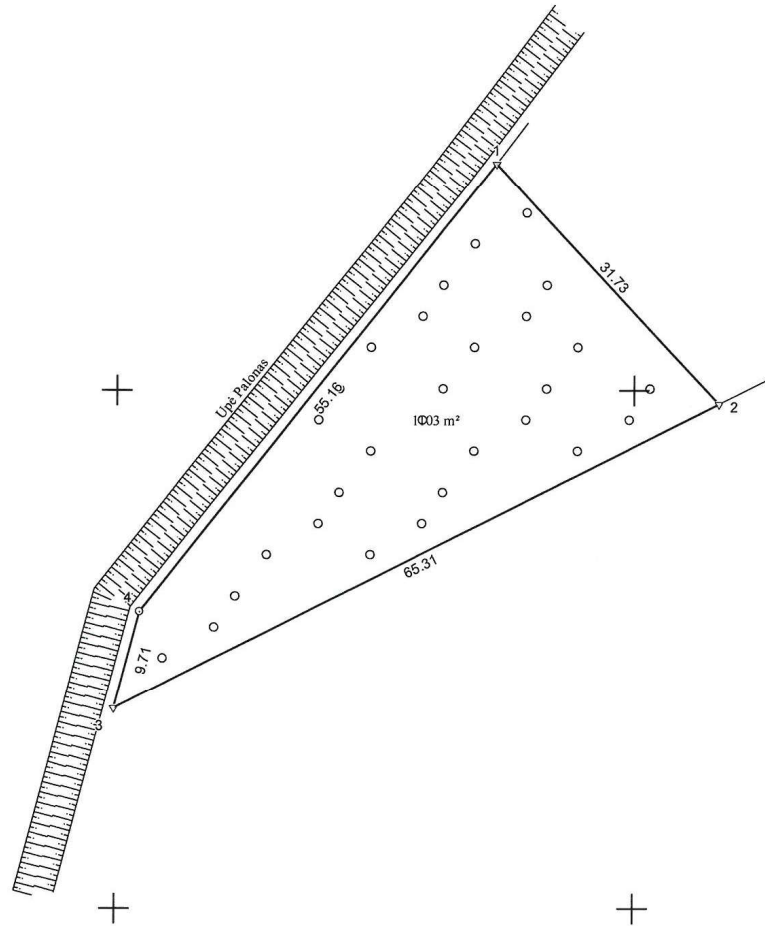
Dokumentą atspausdino

Žemės sklypo išdėstymo schema



ŽEMĖS SKLYPO PLANAS M 1:500

Sklypo plotas 1103 m²



Kadastro:	vietovė	Palonų	blokas	sklypas
Žemės sklypo kadastro Nr.			7 1 4 2 0 0 0 4	

Savivaldybė	Radviliškio r.
Seniūnija	Baisogalos
Gyvenamoji vietovė	Valatkonių k.
Gatvė, namo Nr.	Skl. Nr. 1088-2

Gretimybė	Gretimo žemės sklypo kadastro Nr.	Pastabos
1-2	7142/0004:150	
2-3	7142/0004:28	
3-4-1		Upė Palonas

Su pagal 2023 m. sausio mėn. 23d. ir kovo 16 d. atliktą žemės sklypo ribų paženklinimą-parodymą parengtame žemės sklypo plane išbraizytomis ribomis ir apskaičiuotu žemės sklypo plotu sutinku:

1. Valstybės įmonė Valstybinių miškų urėdija
(vardas, pavardė) Miško augimimo specialistas

2023-03-21
(data)

UAB "Inreal GEO"

, 2M-M-1174, Vilniaus g. 130 Šiauliai, siauliaigeo@inreal.lt, 8-620-92444

	Pareigos	Parašas	Vardas ir pavardė	Data
Šiaulių skyriaus vadovas				2023-03-21
Matininko kvalifikacijos pažymėjimo Nr.: 2M-M-1174		GEO OBJEKTO KODAS: 4400-6089-7952		



NEKILNOJAMOJO TURTO REGISTRO DUOMENŲ BAZĖS IŠRAŠAS

2023-05-17 12:36:12

1. Nekilnojamojo turto registre įregistruotas turtas:

Registro Nr.: **44/3220139**
Registro tipas: **Žemės sklypas**
Sudarymo data: **2023-04-24**
Radviliškio r. sav., Baisogalos sen., Valatkonių k.

2. Nekilnojamieji daiktai:

2.1.

Žemės sklypas
Radviliškio r. sav., Baisogalos sen., Valatkonių k.
Unikalus daikto numeris: **4400-6089-7952**
Žemės sklypo kadastro numeris ir kadastro vietovės pavadinimas: **7142/0004:179 Palonų k.v.**
Daikto pagrindinė naudojimo paskirtis: **Miškų ūkio**
Žemės sklypo naudojimo būdas: **Ūkinių miškų sklypai**
Žemės sklypo plotas: **0.1103 ha**
Miško žemės plotas: **0.1103 ha**
Žemės ūkio naudmenų našumo balas: **32.0**
Matavimų tipas: **Žemės sklypas suformuotas atliekant kadastrinius matavimus**
Indeksuota miško medynų vertė: **101 Eur**
Miško medynų vertė: **21 Eur**
Vidutinė rinkos vertė: **155 Eur**
Vidutinės rinkos vertės nustatymo data: **2023-04-24**
Vidutinės rinkos vertės nustatymo būdas: **Masinis vertinimas**
Kadastro duomenų nustatymo data: **2023-03-21**

3. Daikto priklausiniai iš kito registro: įrašų nėra

4. Nuosavybė:

4.1.

Nuosavybės teisė
Savininkas: **LIETUVOS RESPUBLIKA, a.k. 111105555**
Daiktas: **žemės sklypas Nr. 4400-6089-7952, aprašytas p. 2.1.**
Įregistravimo pagrindas: **2023-04-18 Nacionalinės žemės tarnybos teritorinio skyriaus vedėjo sprendimas Nr. 30SK-210-(14.30.110 E.)**
Įrašas galioja: **Nuo 2023-04-26**

5. Valstybės ir savivaldybių žemės patikėjimo teisė:

5.1.

Valstybinės žemės patikėjimo teisė
Patikėtinis: **Nacionalinė žemės tarnyba prie Aplinkos ministerijos, a.k. 188704927**
Daiktas: **žemės sklypas Nr. 4400-6089-7952, aprašytas p. 2.1.**
Įregistravimo pagrindas: **2023-04-18 Nacionalinės žemės tarnybos teritorinio skyriaus vedėjo sprendimas Nr. 30SK-210-(14.30.110 E.)**
Įrašas galioja: **Nuo 2023-04-26**

6. Kitos daiktinės teisės : įrašų nėra

7. Juridiniai faktai: įrašų nėra

8. Žymos: įrašų nėra

9. Teritorijos, kuriose taikomos SŽNS, įrašytos į NTK kadastro duomenų byloje įrašytų duomenų pagrindu: įrašų nėra

10. Daikto registravimas ir kadastro žymos:

10.1.

Kadastrinius matavimus atliko (kadastro žyma)

Daiktas: **žemės sklypas Nr. 4400-6089-7952, aprašytas p. 2.1.**
Įregistravimo pagrindas: **2010-06-22 Kvalifikacijos pažymėjimas Nr. 2M-M-1174**
2023-03-21 Nekilnojamojo daikto kadastro duomenų byla
Įrašas galioja: **Nuo 2023-04-24**

10.2.

Suformuotas naujas (daikto registravimas)
Daiktas: **žemės sklypas Nr. 4400-6089-7952, aprašytas p. 2.1.**
Įregistravimo pagrindas: **2023-03-21 Nekilnojamojo daikto kadastro duomenų byla**
2023-04-18 Nacionalinės žemės tarnybos teritorinio skyriaus vedėjo sprendimas Nr. 30SK-210-(14.30.110 E.)
Įrašas galioja: **Nuo 2023-04-24**

11. Duomenys apie įregistruotas teritorijas, kuriose taikomos specialiosios žemės naudojimo sąlygos: įrašų nėra


12. Registro pastabos ir nuorodos: įrašų nėra

13. Kita informacija: įrašų nėra

14. Informacija apie duomenų sandoriui tikslinimą: įrašų nėra

Dokumentą atspausdino

Žemės sklypo išdėstymo schema



ŽEMĖS SKLYPO PLANAS M 1:1000

Sklypo plotas 3504 m²

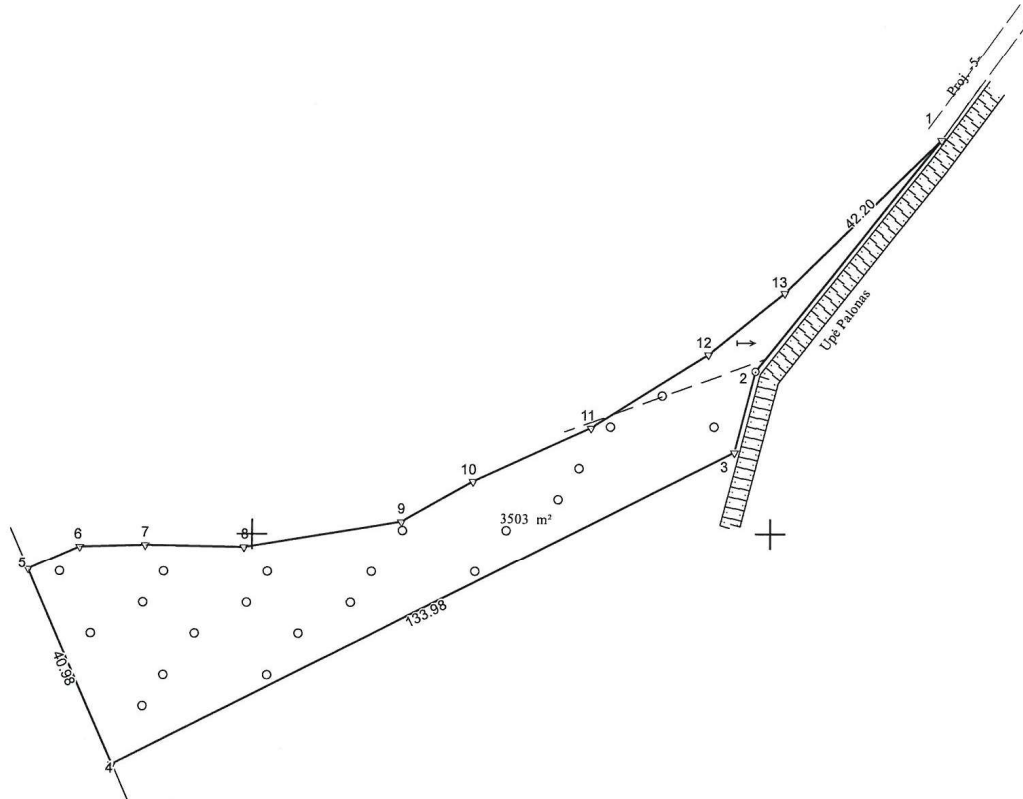
Kadastro:	vietovė	Palonų	blokas		sklypas	
Žemės sklypo kadastro Nr.			7	1	4	2
			0	0	0	4

Savivaldybė	Radviliškio r.
Seniūnija	Baisogalos
Gyvenamoji vietovė	Valatkonių k.
Gatvė, namo Nr.	Skł. Nr. 1088-1

Gretimybė	Gretimų žemės sklypo kadastro Nr.	Pastabos
1-3		Upė Palonas
3-4	7142/0004:28	
4-5	7142/0009:7	Atlikti kadastriniai matavimai
5-13-1	7142/0004:48	

6163900

6163900



Linijų ilgiai	
1-2	57.22
2-3	16.04
5-6	10.96
6-7	12.51
7-8	19.04
8-9	30.66
9-10	15.88
10-11	24.92
11-12	26.63
12-13	18.93

486000

486100

Su pagal 2023 m. sausio mėn. 23d. ir kovo 16 d. atliktą žemės sklypo ribų pažėklinimą-parodymą parengtame žemės sklypo plane išbraižytomis ribomis ir apskaičiuotu žemės sklypo plotu sutinku:

1. Valstybės įmonė Valstybinių miškų urėdija
(vardas, pavardė) **Miško auginimo specialistas**

[Signature]
(parašas)

2023-03-21
(data)

UAB "Inreal GEO"

2M-M-1174, Vilniaus g. 130 Šiauliai, siauliaigeo@inreal.lt, 8-620-92444			
Parėjimas	Parašas	Vardas ir pavardė	Data
Šiaulių skyriaus vadovas	<i>[Signature]</i>		2023-03-21
Matininko kvalifikacijos pažėmėjimo Nr.: 2M-M-1174		GEO OBJEKTO KODAS: 4400-6089-8046	



NEKILNOJAMOJO TURTO REGISTRO DUOMENŲ BAZĖS IŠRAŠAS

2023-05-17 12:31:51

1. Nekilnojamojo turto registre įregistruotas turtas:

Registro Nr.: **44/3219549**
Registro tipas: **Žemės sklypas**
Sudarymo data: **2023-04-21**
Radviliškio r. sav., Baisogalos sen., Valatkonių k.

2. Nekilnojamieji daiktai:

2.1.

Žemės sklypas
Radviliškio r. sav., Baisogalos sen., Valatkonių k.
Unikalus daikto numeris: **4400-6089-8046**
Žemės sklypo kadastro numeris ir kadastro vietovės pavadinimas: **7142/0004:178 Palonų k.v.**
Daikto pagrindinė naudojimo paskirtis: **Miškų ūkio**
Žemės sklypo naudojimo būdas: **Ūkinių miškų sklypai**
Žemės sklypo plotas: **0.3504 ha**
Miško žemės plotas: **0.3503 ha**
Kitos žemės plotas: **0.0001 ha**
Nusausintos žemės plotas: **0.0285 ha**
Žemės ūkio naudmenų našumo balas: **32.0**
Matavimų tipas: **Žemės sklypas suformuotas atliekant kadastrinius matavimus**
Indeksuota miško medynų vertė: **283 Eur**
Miško medynų vertė: **59 Eur**
Vidutinė rinkos vertė: **455 Eur**
Vidutinės rinkos vertės nustatymo data: **2023-04-21**
Vidutinės rinkos vertės nustatymo būdas: **Masinis vertinimas**
Kadastro duomenų nustatymo data: **2023-03-24**

3. Daikto priklausiniai iš kito registro: įrašų nėra

4. Nuosavybė:

4.1.

Nuosavybės teisė
Savininkas: **LIETUVOS RESPUBLIKA, a.k. 111105555**
Daiktas: **žemės sklypas Nr. 4400-6089-8046, aprašytas p. 2.1.**
Įregistravimo pagrindas: **2023-04-18 Nacionalinės žemės tarnybos teritorinio skyriaus vedėjo sprendimas Nr. 30SK-209-(14.30.110 E.)**
Įrašas galioja: **Nuo 2023-05-02**

5. Valstybės ir savivaldybių žemės patikėjimo teisė:

5.1.

Valstybinės žemės patikėjimo teisė
Patikėtinis: **Nacionalinė žemės tarnyba prie Aplinkos ministerijos, a.k. 188704927**
Daiktas: **žemės sklypas Nr. 4400-6089-8046, aprašytas p. 2.1.**
Įregistravimo pagrindas: **2023-04-18 Nacionalinės žemės tarnybos teritorinio skyriaus vedėjo sprendimas Nr. 30SK-209-(14.30.110 E.)**
Įrašas galioja: **Nuo 2023-05-02**

6. Kitos daiktinės teisės : įrašų nėra

7. Juridiniai faktai: įrašų nėra

8. Žymos: įrašų nėra

9. Teritorijos, kuriose taikomos SŽNS, įrašytos į NTK kadastro duomenų byloje įrašytų duomenų pagrindu: įrašų nėra

10. Daikto registravimas ir kadastro žymos:

10.1.

Kadastrinius matavimus atliko (kadastro žyma)
Daiktas: **žemės sklypas Nr. 4400-6089-8046, aprašytas p. 2.1.**
Įregistravimo pagrindas: **2010-06-22 Kvalifikacijos pažymėjimas Nr. 2M-M-1174**
2023-03-24 Nekilnojamojo daikto kadastro duomenų byla
Įrašas galioja: **Nuo 2023-04-21**

10.2.

Suformuotas naujas (daikto registravimas)
Daiktas: **žemės sklypas Nr. 4400-6089-8046, aprašytas p. 2.1.**
Įregistravimo pagrindas: **2023-03-24 Nekilnojamojo daikto kadastro duomenų byla**
2023-04-18 Nacionalinės žemės tarnybos teritorinio skyriaus vedėjo sprendimas Nr. 30SK-209-(14.30.110 E.)
Įrašas galioja: **Nuo 2023-04-21**

11. Duomenys apie įregistruotas teritorijas, kuriose taikomos specialiosios žemės naudojimo sąlygos: įrašų nėra

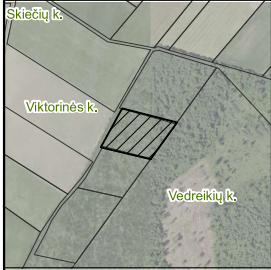
12. Registro pastabos ir nuorodos: įrašų nėra

13. Kita informacija: įrašų nėra

14. Informacija apie duomenų sandoriui tikslinimą: įrašų nėra

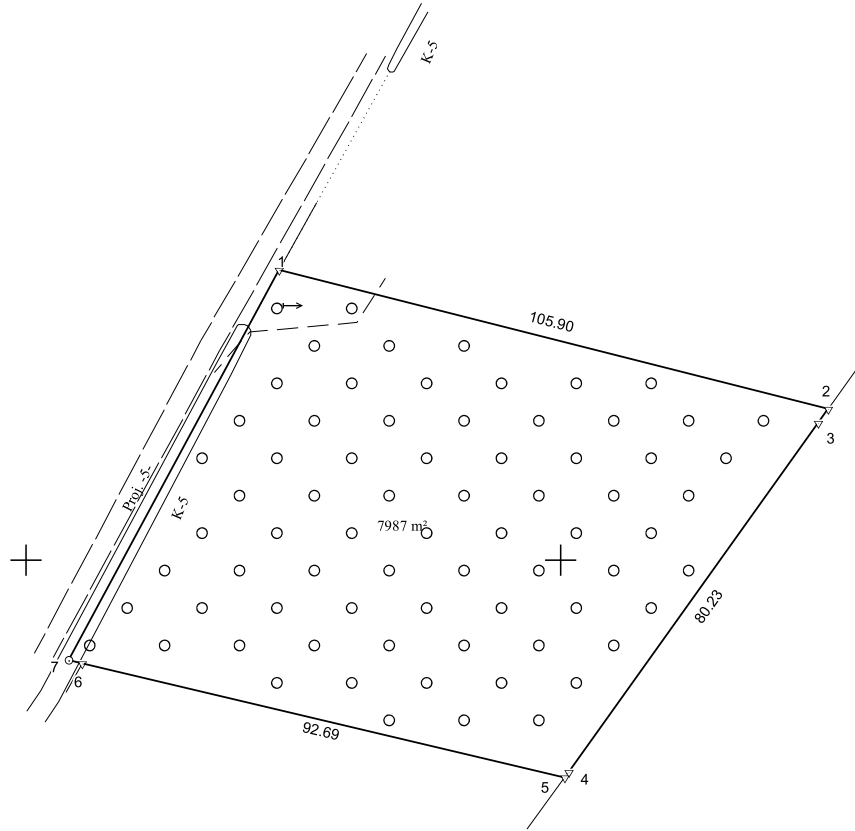
Dokumentą atspausdino

Žemės sklypo išdėstymo schema



ŽEMĖS SKLYPO PLANAS M 1:1000

Sklypo plotas 7987 m²



Kadastro:	vietovė	Pašušvio	blokas	sklypas
Žemės sklypo kadastro Nr.			7	1 4 5 0 0 0 4

Savivaldybė	Radviliškio r.
Seniūnija	Grinkiškio
Gyvenamoji vietovė	Viktorinės k.
Gatvė, namo Nr.	Skl. Nr. 1089

Gretimybė	Gretimo žemės sklypo kadastro Nr.	Pastabos
1-2	7145/ 0004: 26	
2-5	7112/ 0004: 226	Atlikti kadastriniai matavimai
5-7	7145/ 0004: 166	
7-1		Griovio viduriu, LVŽF

Su pagal 2023 m. sausio mėn. 16 d. atliktą žemės sklypo ribų paženklinimą-parodymą parengtame žemės sklypo plane išbraizytais ribomis ir apskaičiuotu žemės sklypo plotu sutinku:

1. Valstybės įmonė Valstybinių miškų urėdija 2023-03-13
 (vardas, pavardė) *Miško auginimo specialistas* (parašas) (data)

UAB "Inreal GEO"

2M-M-1174, Vilniaus g. 130 Šiauliai, siauliaigeo@inreal.lt, 8-620-92444

	Parašas	Vardas ir pavardė	Data
			2023-03-13
Matininko kvalifikacijos pažymėjimo Nr.: 2M-M-1174		GEO OBJEKTO KODAS: 4400-6026-9992	



6158400

Linijų ilgiai	
2-3	3.20
4-5	1.25
6-7	2.58
7-1	82.90

474900

475000

NEKILNOJAMOJO TURTO REGISTRO DUOMENŲ BAZĖS IŠRAŠAS

2023-05-17 12:37:42

1. Nekilnojamojo turto registre įregistruotas turtas:

Registro Nr.: **44/3216055**
Registro tipas: **Žemės sklypas**
Sudarymo data: **2023-04-14**
Radviliškio r. sav., Grinkiškio sen., Viktorinės k.

2. Nekilnojamieji daiktai:

2.1.

Žemės sklypas
Radviliškio r. sav., Grinkiškio sen., Viktorinės k.
Unikalus daikto numeris: **4400-6026-9992**
Žemės sklypo kadastro numeris ir kadastro vietovės pavadinimas: **7145/0004:436 Pašušvio k.v.**
Daikto pagrindinė naudojimo paskirtis: **Miškų ūkio**
Žemės sklypo naudojimo būdas: **Ūkiniu miškų sklypai**
Žemės sklypo plotas: **0.7987 ha**
Miško žemės plotas: **0.7987 ha**
Nusausintos žemės plotas: **0.0174 ha**
Žemės ūkio naudmenų našumo balas: **31.9**
Matavimų tipas: **Žemės sklypas suformuotas atliekant kadastrinius matavimus**
Indeksuota miško medynų vertė: **778 Eur**
Miško medynų vertė: **162 Eur**
Vidutinė rinkos vertė: **1168 Eur**
Vidutinės rinkos vertės nustatymo data: **2023-04-14**
Vidutinės rinkos vertės nustatymo būdas: **Masinis vertinimas**
Kadastro duomenų nustatymo data: **2023-03-28**

3. Daikto priklausiniai iš kito registro: įrašų nėra

4. Nuosavybė:

4.1.

Nuosavybės teisė
Savininkas: **LIETUVOS RESPUBLIKA, a.k. 111105555**
Daiktas: **žemės sklypas Nr. 4400-6026-9992, aprašytas p. 2.1.**
Įregistravimo pagrindas: **2023-04-06 Nacionalinės žemės tarnybos teritorinio skyriaus vedėjo sprendimas Nr. 30SK-195-(14.30.110 E.)**
Įrašas galioja: **Nuo 2023-04-20**

5. Valstybės ir savivaldybių žemės patikėjimo teisė:

5.1.

Valstybinės žemės patikėjimo teisė
Patikėtinis: **Nacionalinė žemės tarnyba prie Aplinkos ministerijos, a.k. 188704927**
Daiktas: **žemės sklypas Nr. 4400-6026-9992, aprašytas p. 2.1.**
Įregistravimo pagrindas: **2023-04-06 Nacionalinės žemės tarnybos teritorinio skyriaus vedėjo sprendimas Nr. 30SK-195-(14.30.110 E.)**
Įrašas galioja: **Nuo 2023-04-20**

6. Kitos daiktinės teisės : įrašų nėra

7. Juridiniai faktai: įrašų nėra

8. Žymos: įrašų nėra

9. Teritorijos, kuriose taikomos SŽNS, įrašytos į NTK kadastro duomenų byloje įrašytų duomenų pagrindu: įrašų nėra

10. Daikto registravimas ir kadastro žymos:

10.1.

Suformuotas naujas (daikto registravimas)
Daiktas: **žemės sklypas Nr. 4400-6026-9992, aprašytas p. 2.1.**
Įregistravimo pagrindas: **2023-03-28 Nekilnojamojo daikto kadastro duomenų byla 2023-04-06 Nacionalinės žemės tarnybos teritorinio skyriaus vedėjo sprendimas Nr. 30SK-195-(14.30.110 E.)**
Įrašas galioja: **Nuo 2023-04-14**

10.2.

Kadastrinius matavimus atliko (kadastro žyma)
Daiktas: **žemės sklypas Nr. 4400-6026-9992, aprašytas p. 2.1.**
Įregistravimo pagrindas: **2010-06-22 Kvalifikacijos pažymėjimas Nr. 2M-M-1174 2023-03-28 Nekilnojamojo daikto kadastro duomenų byla**
Įrašas galioja: **Nuo 2023-04-14**

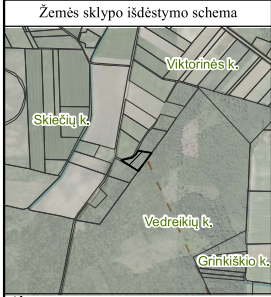
11. Duomenys apie įregistruotas teritorijas, kuriose taikomos specialiosios žemės naudojimo sąlygos: įrašų nėra

12. Registro pastabos ir nuorodos: įrašų nėra

13. Kita informacija: įrašų nėra

14. Informacija apie duomenų sandoriui tikslinimą: įrašų nėra

Dokumentą atspausdino



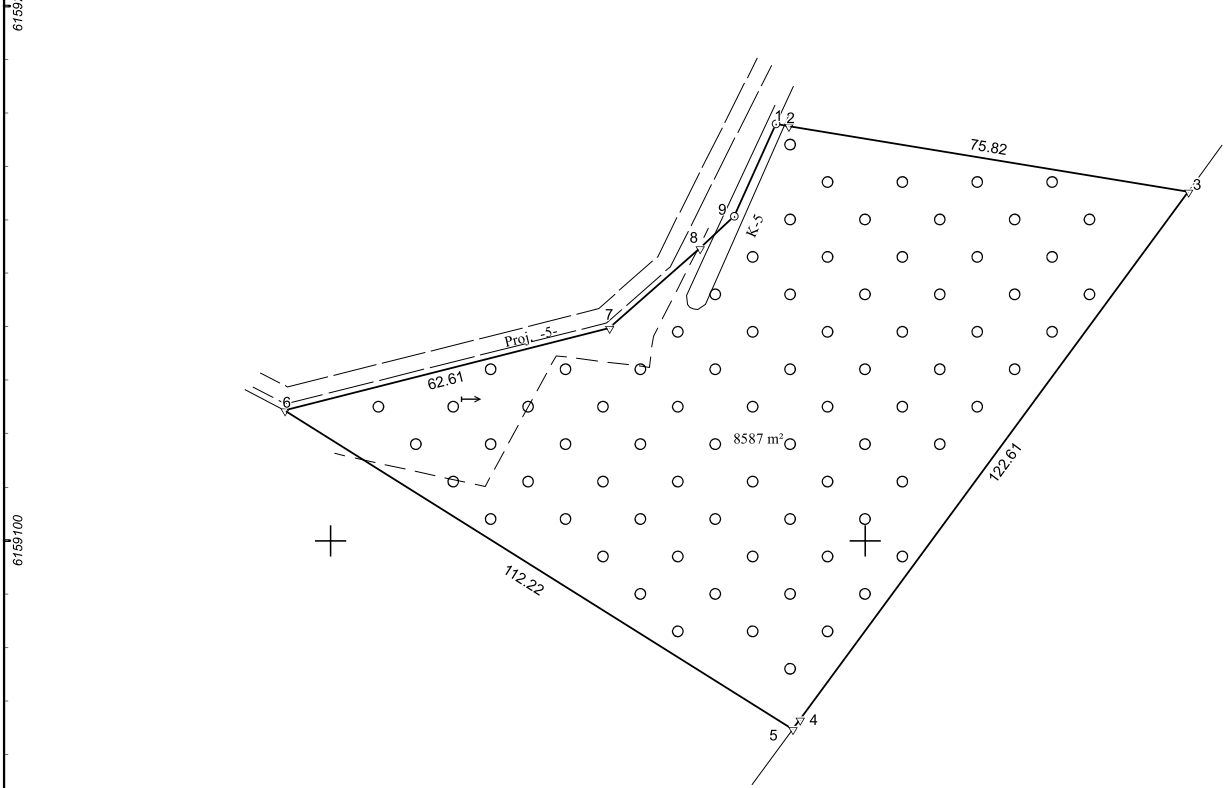
ŽEMĖS SKLYPO PLANAS M 1:1000

Sklypo plotas 8587 m²

Kadastro:	vietovė	Pašušvio	blokas	sklypas
Žemės sklypo kadastro Nr.	7	1	4	5 0 0 0 4

Savivaldybė	Radviliškio r.
Seniūnija	Grinkiškio
Gyvenamoji vietovė	Viktorinės k.
Gatvė, namo Nr.	Skl. Nr. 1088

Gretimybė	Gretimo žemės sklypo kadastro Nr.	Pastabos
1-3	7145/0004: 160	
3-5	7112/0004: 226	Atlikti kadastriniai matavimai
5-6	7145/0004: 418	
6-9-1		Proj. kelias 5 m pločio



Linijų ilgiai	
1-2	2.36
4-5	2.19
7-8	22.59
8-9	8.78
9-1	18.93

Su pagal 2023 m. sausio mėn. 16 d. atliktą žemės sklypo ribų paženklinimą-parodymą parengtame žemės sklypo plane išbraizytais ribomis ir apskaičiuotu žemės sklypo plotu sutinku:

1. Valstybės įmonė Valstybinių miškų urėdija
 (vardas, pavardė) *Miško auginimo specialistas* 2023-03-13
 (parašas) (data)

UAB "Inreal GEO"

, 2M-M-1174, Vilniaus g. 130 Šiauliai, siauliaigeo@inreal.lt, 8-620-92444

	Parašas	Vardas ir pavardė	Data
	<i>[Signature]</i>		2023-03-13

47 Matininko kvalifikacijos pažymėjimo Nr.: 2M-M-1174 | GEO OBJEKTO KODAS: 4400-6026-9992



NEKILNOJAMOJO TURTO REGISTRO DUOMENŲ BAZĖS IŠRAŠAS

2023-05-17 12:30:51

1. Nekilnojamojo turto registre įregistruotas turtas:

Registro Nr.: **44/3212232**
Registro tipas: **Žemės sklypas**
Sudarymo data: **2023-04-04**
Radviliškio r. sav., Grinkiškio sen., Viktorinės k.

2. Nekilnojamieji daiktai:

2.1.

Žemės sklypas
Radviliškio r. sav., Grinkiškio sen., Viktorinės k.
Unikalus daikto numeris: **4400-6027-0191**
Žemės sklypo kadastro numeris ir kadastro vietovės pavadinimas: **7145/0004:435 Pašušvio k.v.**
Daikto pagrindinė naudojimo paskirtis: **Miškų ūkio**
Žemės sklypo naudojimo būdas: **Ūkinių miškų sklypai**
Žemės sklypo plotas: **0.8587 ha**
Miško žemės plotas: **0.8587 ha**
Nusausintos žemės plotas: **0.0865 ha**
Žemės ūkio naudmenų našumo balas: **47.7**
Matavimų tipas: **Žemės sklypas suformuotas atliekant kadastrinius matavimus**
Indeksuota miško medynų vertė: **878 Eur**
Miško medynų vertė: **183 Eur**
Vidutinė rinkos vertė: **1298 Eur**
Vidutinės rinkos vertės nustatymo data: **2023-04-04**
Vidutinės rinkos vertės nustatymo būdas: **Masinis vertinimas**
Kadastro duomenų nustatymo data: **2023-03-13**

3. Daikto priklausiniai iš kito registro: įrašų nėra

4. Nuosavybė:

4.1.

Nuosavybės teisė
Savininkas: **LIETUVOS RESPUBLIKA, a.k. 111105555**
Daiktas: **žemės sklypas Nr. 4400-6027-0191, aprašytas p. 2.1.**
Įregistravimo pagrindas: **2023-03-29 Nacionalinės žemės tarnybos teritorinio skyriaus vedėjo sprendimas Nr. 30SK-183-(14.30.110 E.)**
Įrašas galioja: **Nuo 2023-04-05**

5. Valstybės ir savivaldybių žemės patikėjimo teisė:

5.1.

Valstybinės žemės patikėjimo teisė
Patikėtinis: **Nacionalinė žemės tarnyba prie Aplinkos ministerijos, a.k. 188704927**
Daiktas: **žemės sklypas Nr. 4400-6027-0191, aprašytas p. 2.1.**
Įregistravimo pagrindas: **2023-03-29 Nacionalinės žemės tarnybos teritorinio skyriaus vedėjo sprendimas Nr. 30SK-183-(14.30.110 E.)**
Įrašas galioja: **Nuo 2023-04-05**

6. Kitos daiktinės teisės : įrašų nėra

7. Juridiniai faktai: įrašų nėra

8. Žymos: įrašų nėra

9. Teritorijos, kuriose taikomos SŽNS, įrašytos į NTK kadastro duomenų byloje įrašytų duomenų pagrindu: įrašų nėra

10. Daikto registravimas ir kadastro žymos:

10.1.

Suformuotas naujas (daikto registravimas)
Daiktas: **žemės sklypas Nr. 4400-6027-0191, aprašytas p. 2.1.**
Įregistravimo pagrindas: **2023-03-13 Nekilnojamojo daikto kadastro duomenų byla 2023-03-29 Nacionalinės žemės tarnybos teritorinio skyriaus vedėjo sprendimas Nr. 30SK-183-(14.30.110 E.)**
Įrašas galioja: **Nuo 2023-04-04**

10.2.

Kadastrinius matavimus atliko (kadastro žyma)
Daiktas: **žemės sklypas Nr. 4400-6027-0191, aprašytas p. 2.1.**
Įregistravimo pagrindas: **2010-06-22 Kvalifikacijos pažymėjimas Nr. 2M-M-1174 2023-03-13 Nekilnojamojo daikto kadastro duomenų byla**
Įrašas galioja: **Nuo 2023-04-04**

11. Duomenys apie įregistruotas teritorijas, kuriose taikomos specialiosios žemės naudojimo sąlygos: įrašų nėra

12. Registro pastabos ir nuorodos: įrašų nėra

13. Kita informacija: įrašų nėra

14. Informacija apie duomenų sandoriui tikslinimą: įrašų nėra

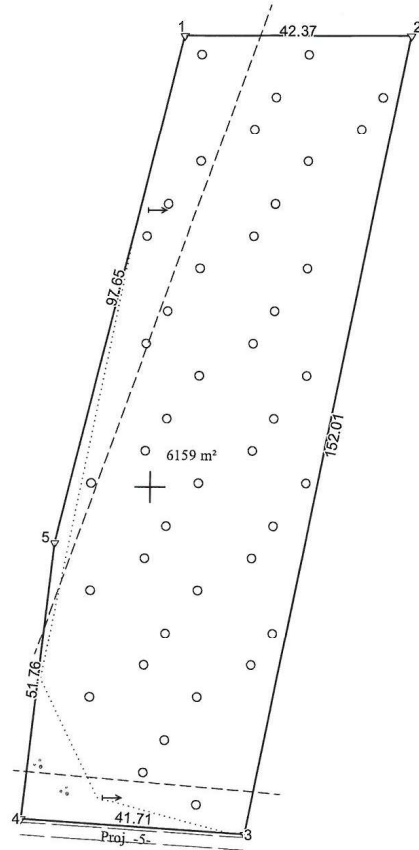
Dokumentą atspausdino

Žemės sklypo išdėstymo schema



ŽEMĖS SKLYPO PLANAS M 1:1000

Sklypo plotas 6563 m²



Kadastro:	vietovė	Pašušvio	blokas		sklypas					
Žemės sklypo kadastro Nr.			7	1	4	5	0	0	0	3

Savivaldybė	Radviliškio r.
Seniūnija	Grinkiškio
Gyvenamoji vietovė	Naujėnų k.
Gatvė, namo Nr.	Skł. Nr. 1087

Gretimybė	Gretimo žemės sklypo kadastro Nr.	Pastabos
1-2	7144/ 0009: 14	Atlikti kadastriniai matavimai
2-3	7145/ 0003: 142	
3-4		Proj. kelias 5 m
4-5-1	7145/ 0003: 192	Atlikti kadastriniai matavimai

Su pagal 2023 m. sausio mėn. 23 d. atliktą žemės sklypo ribų paženklinimą-parodymą parengtame žemės sklypo plane išbraizytais ribomis ir apskaičiuotu žemės sklypo plotu sutinku:


1. Valstybės įmonė Valstybinių miškų urėdija
 (vardas, pavardė) *Miško auginimo specialistas* (parašas) *2023-07-09* (data)

UAB "Inreal GEO"

į 2M-M-1174, Vilniaus g. 130 Šiauliai, siauliaigeo@inreal.lt, 8-620-92444

	Pareigos	Parašas	Vardas ir pavardė	Data
	Šiaulių skyriaus vadovas	<i>[Signature]</i>		2023-01-23
	Nr. 7			

Matininko kvalifikacijos pažymėjimo Nr.: 2M-M-1174 GEO OBJEKTO KODAS: 4400-6028-7003



6158300

6158200

469000

469100

469200

NEKILNOJAMOJO TURTO REGISTRO DUOMENŲ BAZĖS IŠRAŠAS

2023-05-17 12:29:55

1. Nekilnojamojo turto registre įregistruotas turtas:

Registro Nr.: **44/3206903**
Registro tipas: **Žemės sklypas**
Sudarymo data: **2023-03-20**
Radviliškio r. sav., Grinkiškio sen., Naujėnų k.

2. Nekilnojamieji daiktai:

2.1.

Žemės sklypas
Radviliškio r. sav., Grinkiškio sen., Naujėnų k.
Unikalus daikto numeris: **4400-6028-7003**
Žemės sklypo kadastro numeris ir kadastro vietovės pavadinimas: **7145/0003:215 Pašušvio k.v.**
Daikto pagrindinė naudojimo paskirtis: **Miškų ūkio**
Žemės sklypo naudojimo būdas: **Ūkinių miškų sklypai**
Žemės sklypo plotas: **0.6563 ha**
Miško žemės plotas: **0.6159 ha**
Kitos žemės plotas: **0.0404 ha**
Nusausintos žemės plotas: **0.1270 ha**
Žemės ūkio naudmenų našumo balas: **38.1**
Matavimų tipas: **Žemės sklypas suformuotas atliekant kadastrinius matavimus**
Indeksuota miško medynų vertė: **3110 Eur**
Miško medynų vertė: **648 Eur**
Vidutinė rinkos vertė: **3595 Eur**
Vidutinės rinkos vertės nustatymo data: **2023-03-20**
Vidutinės rinkos vertės nustatymo būdas: **Masinis vertinimas**
Kadastro duomenų nustatymo data: **2023-01-23**

3. Daikto priklausiniai iš kito registro: įrašų nėra

4. Nuosavybė:

4.1.

Nuosavybės teisė
Savininkas: **LIETUVOS RESPUBLIKA, a.k. 111105555**
Daiktas: **žemės sklypas Nr. 4400-6028-7003, aprašytas p. 2.1.**
Įregistravimo pagrindas: **2023-03-17 Nacionalinės žemės tarnybos teritorinio skyriaus vedėjo sprendimas Nr. 30SK-161-(14.30.110 E.)**
Įrašas galioja: **Nuo 2023-03-29**

5. Valstybės ir savivaldybių žemės patikėjimo teisė:

5.1.

Valstybinės žemės patikėjimo teisė
Patikėtinis: **Nacionalinė žemės tarnyba prie Aplinkos ministerijos, a.k. 188704927**
Daiktas: **žemės sklypas Nr. 4400-6028-7003, aprašytas p. 2.1.**
Įregistravimo pagrindas: **2023-03-17 Nacionalinės žemės tarnybos teritorinio skyriaus vedėjo sprendimas Nr. 30SK-161-(14.30.110 E.)**
Įrašas galioja: **Nuo 2023-03-29**

6. Kitos daiktinės teisės : įrašų nėra

7. Juridiniai faktai: įrašų nėra

8. Žymos: įrašų nėra

9. Teritorijos, kuriose taikomos SŽNS, įrašytos į NTK kadastro duomenų byloje įrašytų duomenų pagrindu: įrašų nėra

10. Daikto registravimas ir kadastro žymos:

10.1.

Kadastrinius matavimus atliko (kadastro žyma)
Daiktas: **žemės sklypas Nr. 4400-6028-7003, aprašytas p. 2.1.**
Įregistravimo pagrindas: **2010-06-22 Kvalifikacijos pažymėjimas Nr. 2M-M-1174**
2023-01-23 Nekilnojamojo daikto kadastro duomenų byla
Įrašas galioja: **Nuo 2023-03-20**

10.2.

Suformuotas naujas (daikto registravimas)
Daiktas: **žemės sklypas Nr. 4400-6028-7003, aprašytas p. 2.1.**
Įregistravimo pagrindas: **2023-01-23 Nekilnojamojo daikto kadastro duomenų byla**
2023-03-17 Nacionalinės žemės tarnybos teritorinio skyriaus vedėjo sprendimas Nr. 30SK-161-(14.30.110 E.)
Įrašas galioja: **Nuo 2023-03-20**

11. Duomenys apie įregistruotas teritorijas, kuriose taikomos specialiosios žemės naudojimo sąlygos: įrašų nėra

12. Registro pastabos ir nuorodos: įrašų nėra

13. Kita informacija: įrašų nėra

14. Informacija apie duomenų sandoriui tikslinimą: įrašų nėra

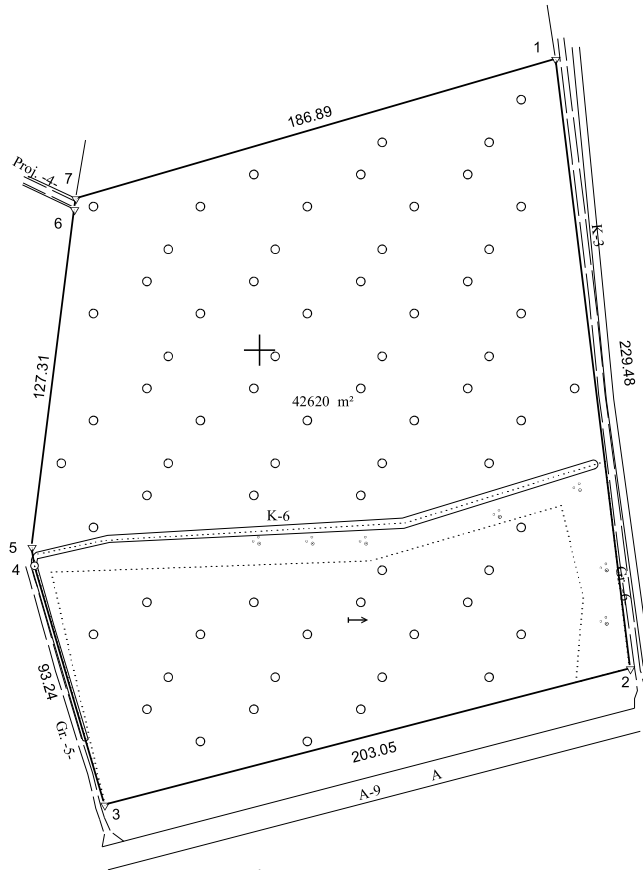
Dokumentą atspausdino

Žemės sklypo išdėstymo schema



ŽEMĖS SKLYPO PLANAS M 1:2000

Sklypo plotas 46337 m²



Kadastro:	vietovė	Pociūnų	blokas	sklypas
Žemės sklypo kadastro Nr.			7 1 4 8 0 0 0 6	

Savivaldybė	Radviliškio r.
Seniūnija	Pakalniškių
Gyvenamoji vietovė	Burbiškio k.
Gatvė, namo Nr.	Skl. Nr. 800

Gretimybė	Gretimo žemės sklypo kadastro Nr.	Pastabos
1-2		Kelias 6 m pločio
2-3	7148/ 7001: 1	Atlikti kadastriniai matavimai
3-4		Kelias 5 m pločio
4-6	7140/ 0009: 9	
6-7		Proj. kelias 4 m
7-1	7148/ 0006: 31	

Su pagal 2023 m. sausio mėn. 24 d. atliktą žemės sklypo ribų pažėklinimą-parodymą parengtame žemės sklypo plane išbraizytais ribomis ir apskaičiuotu žemės sklypo plotu sutinku:

1. Valstybės įmonė Valstybinių miškų urėdija
 (vardas, pavardė) **Miško auginimo specialistas** **2023-02-09**
 (parašas) (data)

UAB "Inreal GEO"

2M-M-1174, Vilniaus g. 130 Šiauliai, siauliaigeo@inreal.lt, 8-620-92444

Paraiškos UAB	Parašas	Vardas ir pavardė	Data
Šiaulių krašto žemėtvarkos urėdija			2023-01-24
Nr. 7			
Matininko kvalifikacijos pažymėjimo Nr.: 2M-M-1174		GEO OBJEKTO KODAS: 4400-6029-1627	



Linijų ilgiai	
4-5	7.05
6-7	4.00

492400

492600

492800

NEKILNOJAMOJO TURTO REGISTRO DUOMENŲ BAZĖS IŠRAŠAS

2023-05-17 11:41:01

1. Nekilnojamojo turto registre įregistruotas turtas:

Registro Nr.: **44/3208288**
Registro tipas: **Žemės sklypas**
Sudarymo data: **2023-03-23**
Radviliškio r. sav., Pakalniškių sen., Burbiškio k.

2. Nekilnojamieji daiktai:

2.1.

Žemės sklypas
Radviliškio r. sav., Pakalniškių sen., Burbiškio k.
Unikalus daikto numeris: **4400-6029-1627**
Žemės sklypo kadastro numeris ir kadastro vietovės pavadinimas: **7148/0006:184 Pociūnų k.v.**
Daikto pagrindinė naudojimo paskirtis: **Miškų ūkio**
Žemės sklypo naudojimo būdas: **Ekosistemų apsaugos miškų sklypai**
Žemės sklypo plotas: **4.6337 ha**
Miško žemės plotas: **4.2620 ha**
Kitos žemės plotas: **0.3717 ha**
Nusausintos žemės plotas: **1.7350 ha**
Žemės ūkio naudmenų našumo balas: **32.0**
Matavimų tipas: **Žemės sklypas suformuotas atliekant kadastrinius matavimus**
Indeksuota miško medynų vertė: **6053 Eur**
Miško medynų vertė: **1261 Eur**
Vidutinė rinkos vertė: **9723 Eur**
Vidutinės rinkos vertės nustatymo data: **2023-03-23**
Vidutinės rinkos vertės nustatymo būdas: **Masinis vertinimas**
Kadastro duomenų nustatymo data: **2023-03-13**

3. Daikto priklausiniai iš kito registro: įrašų nėra

4. Nuosavybė:

4.1.

Nuosavybės teisė
Savininkas: **LIETUVOS RESPUBLIKA, a.k. 111105555**
Daiktas: **žemės sklypas Nr. 4400-6029-1627, aprašytas p. 2.1.**
Įregistravimo pagrindas: **2023-03-17 Nacionalinės žemės tarnybos teritorinio skyriaus vedėjo sprendimas Nr. 30SK-162-(14.30.110 E.)**
Įrašas galioja: **Nuo 2023-03-29**

5. Valstybės ir savivaldybių žemės patikėjimo teisė:

5.1.

Valstybinės žemės patikėjimo teisė
Patikėtinis: **Nacionalinė žemės tarnyba prie Aplinkos ministerijos, a.k. 188704927**
Daiktas: **žemės sklypas Nr. 4400-6029-1627, aprašytas p. 2.1.**
Įregistravimo pagrindas: **2023-03-17 Nacionalinės žemės tarnybos teritorinio skyriaus vedėjo sprendimas Nr. 30SK-162-(14.30.110 E.)**
Įrašas galioja: **Nuo 2023-03-29**

6. Kitos daiktinės teisės : įrašų nėra

7. Juridiniai faktai: įrašų nėra

8. Žymos: įrašų nėra

9. Teritorijos, kuriose taikomos SŽNS, įrašytos į NTK kadastro duomenų byloje įrašytų duomenų pagrindu: įrašų nėra

10. Daikto registravimas ir kadastro žymos:

10.1.

Kadastrinius matavimus atliko (kadastro žyma)
Daiktas: **žemės sklypas Nr. 4400-6029-1627, aprašytas p. 2.1.**
Įregistravimo pagrindas: **2010-06-22 Kvalifikacijos pažymėjimas Nr. 2M-M-1174**
2023-03-13 Nekilnojamojo daikto kadastro duomenų byla
Įrašas galioja: **Nuo 2023-03-23**

10.2.

Suformuotas naujas (daikto registravimas)
Daiktas: **žemės sklypas Nr. 4400-6029-1627, aprašytas p. 2.1.**
Įregistravimo pagrindas: **2023-03-13 Nekilnojamojo daikto kadastro duomenų byla**
2023-03-17 Nacionalinės žemės tarnybos teritorinio skyriaus vedėjo sprendimas Nr. 30SK-162-(14.30.110 E.)
Įrašas galioja: **Nuo 2023-03-23**

11. Duomenys apie įregistruotas teritorijas, kuriose taikomos specialiosios žemės naudojimo sąlygos: įrašų nėra

12. Registro pastabos ir nuorodos: įrašų nėra

13. Kita informacija: įrašų nėra

14. Informacija apie duomenų sandoriui tikslinimą: įrašų nėra

Dokumentą atspausdino

Žemės sklypo išdėstymo schema



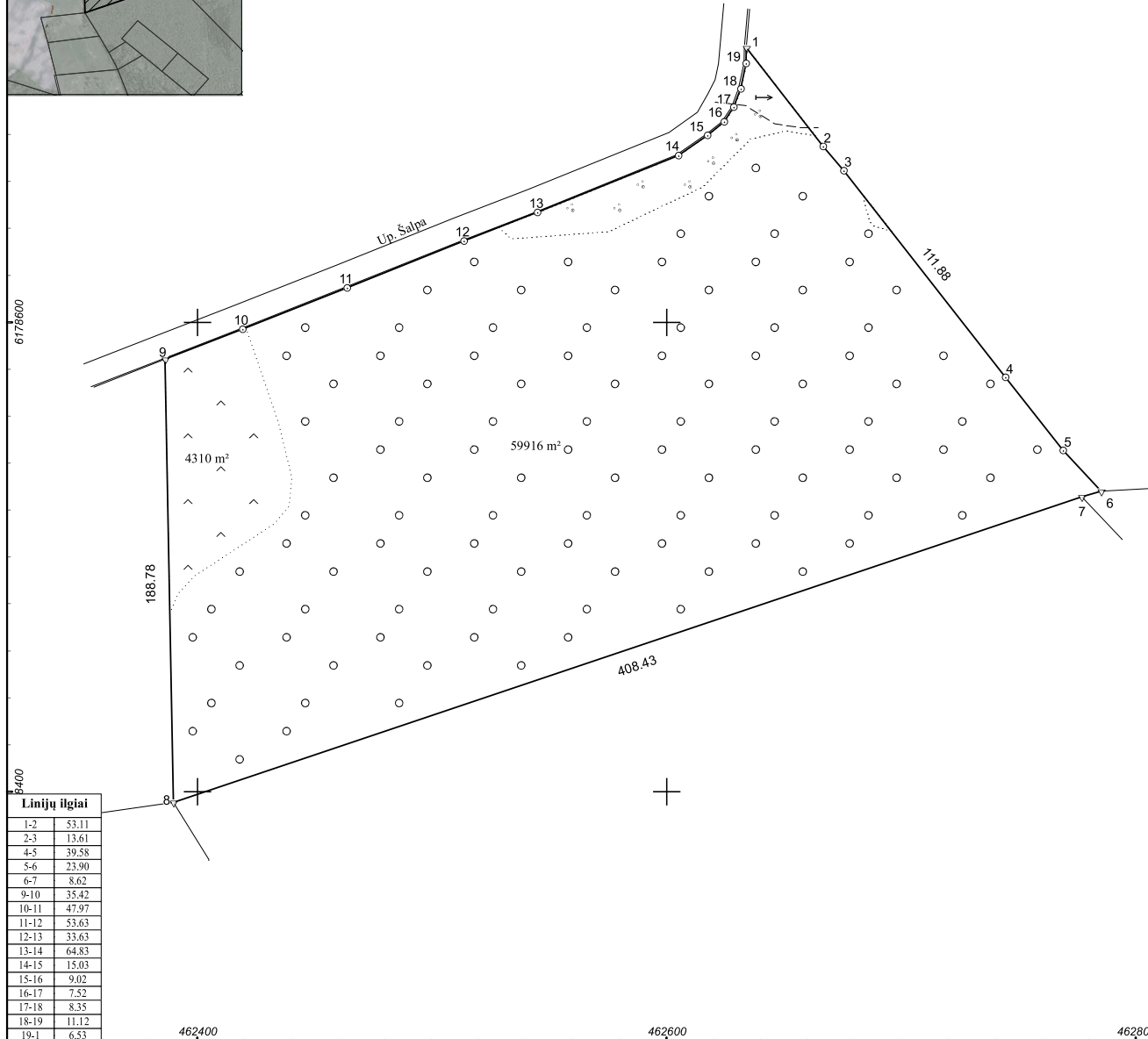
ŽEMĖS SKLYPO PLANAS M 1:2000

Sklypo plotas 66567 m²

Kadastro:	vietovė	Polekėlės	blokas	sklypas
Žemės sklypo kadastro Nr.	7	1	5	2 0 0 0 6

Savivaldybė	Radviliškio r.
Seniūnija	Tyrulių
Gyvenamoji vietovė	Spičių k.
Gatvė, namo Nr.	Skl. Nr. 382

Gretimybė	Gretimio žemės sklypo kadastro Nr.	Pastabos
1-6	7152/0006: 69	Riba miško kraštu
6-7	7164/0001: 23	Atlikti kadastriniai matavimai
7-8	7164/0001: 24	
8-9	7152/0006: 36	
9-19-1		Up. Šalpa



Linijų ilgiai	
1-2	53.11
2-3	13.61
4-5	39.58
5-6	23.90
6-7	8.62
9-10	35.42
10-11	47.97
11-12	53.63
12-13	33.63
13-14	64.83
14-15	15.03
15-16	9.02
16-17	7.52
17-18	8.35
18-19	11.12
19-1	6.53

Su pagal 2023 m. sausio mėn. 24 d. atliktą žemės sklypo ribų pažėklinimą-parodymą parengtame žemės sklypo plane išbraizytais ribomis ir apskaičiuotu žemės sklypo plotu sutinku:

1. Valstybės įmonė Valstybinių miškų urėdija
 (vardas, pavardė) *miško auginimo specialistas* 2023-02-09
 (parašas) (data)

UAB "Inreal GEO"

M. A. ČERKAS
 72M-M-1178, Vilniaus g. 130 Šiauliai, siauliaigeo@inreal.lt, 8-620-92444

Pavėgęs	Parašas	Vardas ir pavardė	Data
Šiaulių skyriaus vadovas	<i>[Signature]</i>		2023-01-24
Nr. 7			

Matininko kvalifikacijos pažymėjimo Nr.: 2M-M-1174 GEO OBJEKTO KODAS: 4400-6029-1352

NEKILNOJAMOJO TURTO REGISTRO DUOMENŲ BAZĖS IŠRAŠAS

2023-05-17 10:33:19

1. Nekilnojamojo turto registre įregistruotas turtas:

Registro Nr.: **44/3208197**
Registro tipas: **Žemės sklypas**
Sudarymo data: **2023-03-23**
Radviliškio r. sav., Tyrulių sen., Spičių k.

2. Nekilnojamieji daiktai:

2.1.

Žemės sklypas
Radviliškio r. sav., Tyrulių sen., Spičių k.
Unikalus daikto numeris: **4400-6029-1352**
Žemės sklypo kadastro numeris ir kadastro vietovės pavadinimas: **7152/0006:102 Polekėlės k.v.**
Daikto pagrindinė naudojimo paskirtis: **Miškų ūkio**
Žemės sklypo naudojimo būdas: **Ūkinių miškų sklypai**
Žemės sklypo plotas: **6.6567 ha**
Žemės ūkio naudmenų plotas viso: **0.4310 ha**
iš jo: ariamos žemės plotas: **0.4310 ha**
Miško žemės plotas: **5.9916 ha**
Kitos žemės plotas: **0.2341 ha**
Nusausintos žemės plotas: **0.0413 ha**
Žemės ūkio naudmenų našumo balas: **20.1**
Matavimų tipas: **Žemės sklypas suformuotas atliekant kadastrinius matavimus**
Indeksuota miško medynų vertė: **7133 Eur**
Miško medynų vertė: **1486 Eur**
Vidutinė rinkos vertė: **12493 Eur**
Vidutinės rinkos vertės nustatymo data: **2023-03-23**
Vidutinės rinkos vertės nustatymo būdas: **Masinis vertinimas**
Kadastro duomenų nustatymo data: **2023-01-24**

3. Daikto priklausiniai iš kito registro: įrašų nėra

4. Nuosavybė:

4.1.

Nuosavybės teisė
Savininkas: **LIETUVOS RESPUBLIKA, a.k. 111105555**
Daiktas: **žemės sklypas Nr. 4400-6029-1352, aprašytas p. 2.1.**
Įregistravimo pagrindas: **2023-03-17 Nacionalinės žemės tarnybos teritorinio skyriaus vedėjo sprendimas Nr. 30SK-155-(14.30.110 E.)**
Įrašas galioja: **Nuo 2023-03-27**

5. Valstybės ir savivaldybių žemės patikėjimo teisė:

5.1.

Valstybinės žemės patikėjimo teisė
Patikėtinis: **Nacionalinė žemės tarnyba prie Aplinkos ministerijos, a.k. 188704927**
Daiktas: **žemės sklypas Nr. 4400-6029-1352, aprašytas p. 2.1.**
Įregistravimo pagrindas: **2023-03-17 Nacionalinės žemės tarnybos teritorinio skyriaus vedėjo sprendimas Nr. 30SK-155-(14.30.110 E.)**
Įrašas galioja: **Nuo 2023-03-27**

6. Kitos daiktinės teisės : įrašų nėra

7. Juridiniai faktai: įrašų nėra

8. Žymos: įrašų nėra

9. Teritorijos, kuriose taikomos SŽNS, įrašytos į NTK kadastro duomenų byloje įrašytų duomenų pagrindu: įrašų nėra

10. Daikto registravimas ir kadastro žymos:

10.1.

Suformuotas naujas (daikto registravimas)
Daiktas: **žemės sklypas Nr. 4400-6029-1352, aprašytas p. 2.1.**
Įregistravimo pagrindas: **2023-01-24 Nekilnojamojo daikto kadastro duomenų byla 2023-03-17 Nacionalinės žemės tarnybos teritorinio skyriaus vedėjo sprendimas Nr. 30SK-155-(14.30.110 E.)**
Įrašas galioja: **Nuo 2023-03-23**

10.2.

Kadastrinius matavimus atliko (kadastro žyma)
Daiktas: **žemės sklypas Nr. 4400-6029-1352, aprašytas p. 2.1.**
Įregistravimo pagrindas: **2010-06-22 Kvalifikacijos pažymėjimas Nr. 2M-M-1174 2023-01-24 Nekilnojamojo daikto kadastro duomenų byla**
Įrašas galioja: **Nuo 2023-03-23**

11. Duomenys apie įregistruotas teritorijas, kuriose taikomos specialiosios žemės naudojimo sąlygos: įrašų nėra

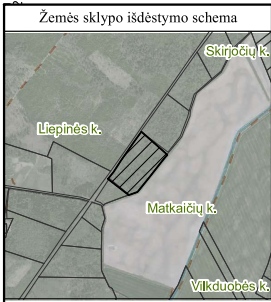
12. Registro pastabos ir nuorodos: įrašų nėra

13. Kita informacija: įrašų nėra

14. Informacija apie duomenų sandoriui tikslinimą: įrašų nėra

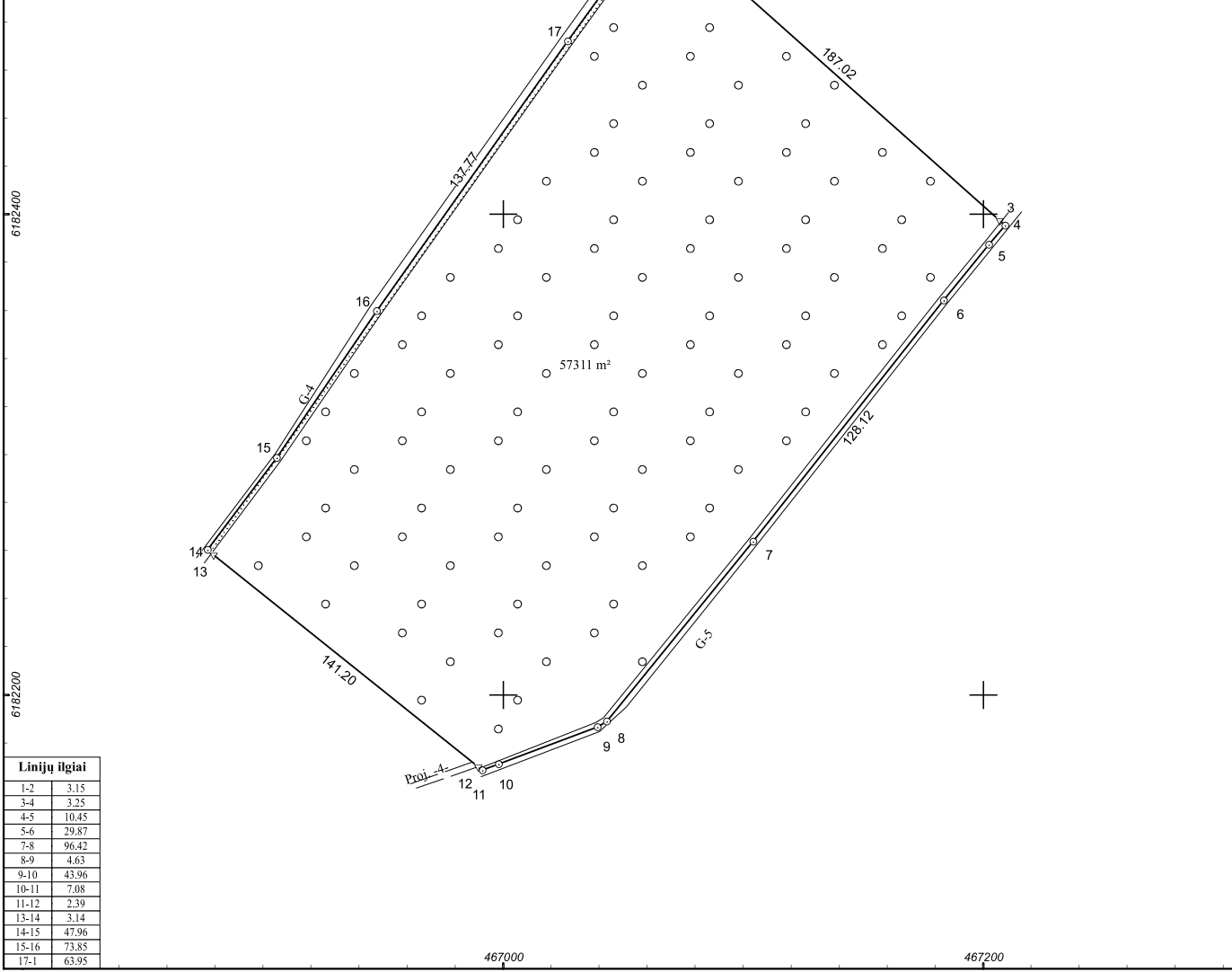
Dokumentą atspausdino

6600



ŽEMĖS SKLYPO PLANAS M 1:2000

Sklypo plotas 57790 m²



Linijų ilgiai	
1-2	3.15
3-4	3.25
4-5	10.45
5-6	29.87
7-8	96.42
8-9	4.63
9-10	43.96
10-11	7.08
11-12	2.39
13-14	3.14
14-15	47.96
15-16	73.85
17-1	63.95

Kadastro:	vietovė	Polekėlės	blokas	sklypas
Žemės sklypo kadastro Nr.			7 1 5 2 0 0 1 0	

Savivaldybė	Radviliškio r.
Seniūnija	Radviliškio
Gyvenamoji vietovė	Matkaičių k.
Gatvė, namo Nr.	Skl. Nr. 384

Gretimybė	Gretimio žemės sklypo kadastro Nr.	Pastabos
1-4	7152/0010:35	
4-11	7152/0008:28	Riba griovio viduriu
11-14	7152/0010:33	
14-17-1		Riba griovio viduriu, VŽF



Su pagal 2023 m. sausio mėn. 16 d. atliktą žemės sklypo ribų paženklinimą-parodymą parengtame žemės sklypo plane išbraižytomis ribomis ir apskaičiuotu žemės sklypo plotu sutinku:

I. Valstybės įmonė Valstybinių miškų urėdija
 (vardas, pavardė) Miško auginimo specialistas 2023-02-04
 (parašas) (data)

UAB "Inreal GEO"

Vilniaus g. 130 Šiauliai, siauliaigo@inreal.lt, 8-620-92444

Pareigės	UAB "Inreal GEO"	Parašas	Vardas ir pavardė	Data
Šiaulių skyriaus vadovas				2023-01-16
Matininko kvalifikacijos pažymėjimo Nr.: 2M-M-1174		GEO OBJEKTO KODAS: 4400-6026-7102		

NEKILNOJAMOJO TURTO REGISTRO DUOMENŲ BAZĖS IŠRAŠAS

2023-05-17 10:44:17

1. Nekilnojamojo turto registre įregistruotas turtas:

Registro Nr.: **44/3206412**
Registro tipas: **Žemės sklypas**
Sudarymo data: **2023-03-17**
Radviliškio r. sav., Radviliškio sen., Matkaičių k.

2. Nekilnojamieji daiktai:

2.1.

Žemės sklypas
Radviliškio r. sav., Radviliškio sen., Matkaičių k.
Unikalus daikto numeris: **4400-6026-7102**
Žemės sklypo kadastro numeris ir kadastro vietovės pavadinimas: **7152/0010:48 Polekėlės k.v.**
Daikto pagrindinė naudojimo paskirtis: **Miškų ūkio**
Žemės sklypo naudojimo būdas: **Ūkiniu miškų sklypai**
Žemės sklypo plotas: **5.7790 ha**
Miško žemės plotas: **5.7311 ha**
Kitos žemės plotas: **0.0479 ha**
Nusausintos žemės plotas: **0.1318 ha**
Matavimų tipas: **Žemės sklypas suformuotas atliekant kadastrinius matavimus**
Indeksuota miško medynų vertė: **6883 Eur**
Miško medynų vertė: **1434 Eur**
Vidutinė rinkos vertė: **9923 Eur**
Vidutinės rinkos vertės nustatymo data: **2023-03-17**
Vidutinės rinkos vertės nustatymo būdas: **Masinis vertinimas**
Kadastro duomenų nustatymo data: **2023-03-10**

3. Daikto priklausiniai iš kito registro: įrašų nėra

4. Nuosavybė:

4.1.

Nuosavybės teisė
Savininkas: **LIETUVOS RESPUBLIKA, a.k. 111105555**
Daiktas: **žemės sklypas Nr. 4400-6026-7102, aprašytas p. 2.1.**
Įregistravimo pagrindas: **2023-03-16 Nacionalinės žemės tarnybos teritorinio skyriaus vedėjo sprendimas Nr. 30SK-154-(14.30.110 E.)**
Įrašas galioja: **Nuo 2023-03-20**

5. Valstybės ir savivaldybių žemės patikėjimo teisė:

5.1.

Valstybinės žemės patikėjimo teisė
Patikėtinis: **Nacionalinė žemės tarnyba prie Aplinkos ministerijos, a.k. 188704927**
Daiktas: **žemės sklypas Nr. 4400-6026-7102, aprašytas p. 2.1.**
Įregistravimo pagrindas: **2023-03-16 Nacionalinės žemės tarnybos teritorinio skyriaus vedėjo sprendimas Nr. 30SK-154-(14.30.110 E.)**
Įrašas galioja: **Nuo 2023-03-20**

6. Kitos daiktinės teisės : įrašų nėra

7. Juridiniai faktai: įrašų nėra

8. Žymos: įrašų nėra

9. Teritorijos, kuriose taikomos SŽNS, įrašytos į NTK kadastro duomenų byloje įrašytų duomenų pagrindu: įrašų nėra

10. Daikto registravimas ir kadastro žymos:

10.1.

Suformuotas naujas (daikto registravimas)
Daiktas: **žemės sklypas Nr. 4400-6026-7102, aprašytas p. 2.1.**
Įregistravimo pagrindas: **2023-03-10 Nekilnojamojo daikto kadastro duomenų byla 2023-03-16 Nacionalinės žemės tarnybos teritorinio skyriaus vedėjo sprendimas Nr. 30SK-154-(14.30.110 E.)**
Įrašas galioja: **Nuo 2023-03-17**

10.2.

Kadastrinius matavimus atliko (kadastro žyma)
Daiktas: **žemės sklypas Nr. 4400-6026-7102, aprašytas p. 2.1.**
Įregistravimo pagrindas: **2010-06-22 Kvalifikacijos pažymėjimas Nr. 2M-M-1174 2023-03-10 Nekilnojamojo daikto kadastro duomenų byla**
Įrašas galioja: **Nuo 2023-03-17**

11. Duomenys apie įregistruotas teritorijas, kuriose taikomos specialiosios žemės naudojimo sąlygos: įrašų nėra

12. Registro pastabos ir nuorodos: įrašų nėra

13. Kita informacija: įrašų nėra

14. Informacija apie duomenų sandoriui tikslinimą: įrašų nėra

Dokumentą atspausdino

Žemės sklypo išdėstymo schema



ŽEMĖS SKLYPO PLANAS M 1:2000

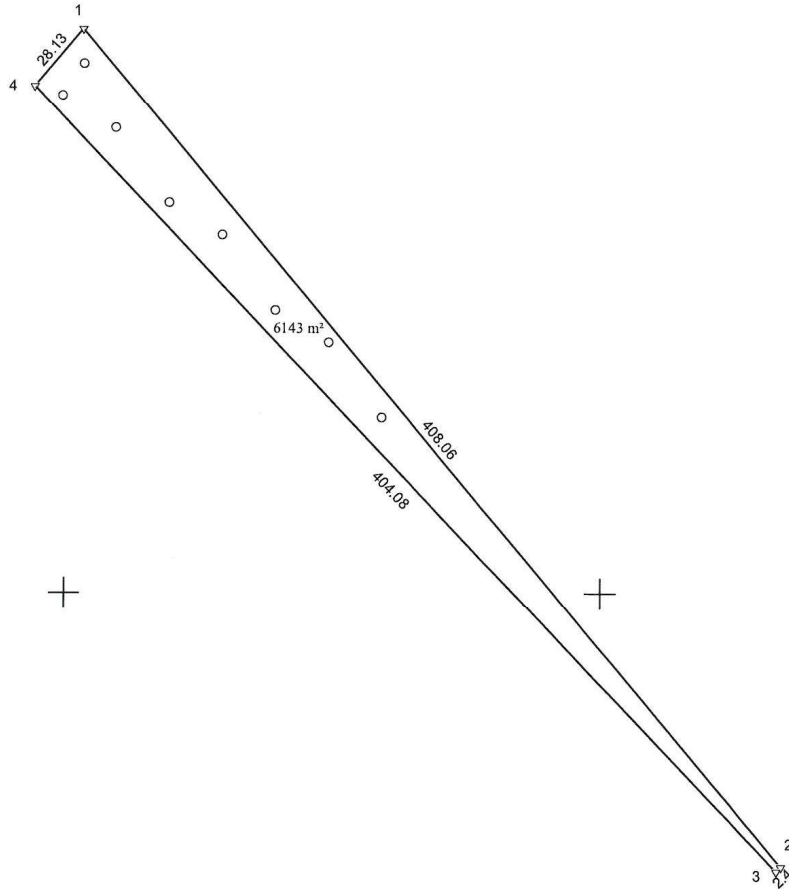
Sklypo plotas 6143 m²

Kadastras:	vietovė	Polekėlės	blokas	sklypas
Žemės sklypo kadastro Nr.			7 1 5 2 0 0 1 0	

Savivaldybė	Radviliškio r.
Seniūnija	Radviliškio
Gyvenamoji vietovė	Kaneivaičių k.
Gatvė, namo Nr.	Skł. Nr. 458

Gretimybė	Gretimo žemės sklypo kadastro Nr.	Pastabos
1-2	7152/0010:11	Atlikti kadastriniai matavimai
2-4-1	7152/0010:43	Atlikti kadastriniai matavimai

6183600



6183400

467200

467400

Su pagal 2023 m. sausio mėn. 16 d. atliktą žemės sklypo ribų paženklinimą-parodymą parengtame žemės sklypo plane išbraizytais ribomis ir apskaičiuotu žemės sklypo plotu sutinku:

I. Valstybės įmonė Valstybinių miškų urėdija
 (vardas, pavardė) *miško auginimo specialistas* 2023-02-09
 (parašas) (data)

UAB "Inreal GEO"

2M-M-1174, Vilnius g. 130 Šiauliai, siauliaigeo@inreal.lt, 8-620-92444

Pareigybės AB	Parašas	Vardas ir pavardė	Data
Siaulio skyriaus vadovas			2023-01-16
Nr. 7			

Matininko kvalifikacijos pažymėjimo Nr.: 2M-M-1174 GEO OBJEKTO KODAS: 4400-6021-1101



NEKILNOJAMOJO TURTO REGISTRO DUOMENŲ BAZĖS IŠRAŠAS

2023-05-17 11:26:29

1. Nekilnojamojo turto registre įregistruotas turtas:

Registro Nr.: **44/3203259**
Registro tipas: **Žemės sklypas**
Sudarymo data: **2023-03-09**
Radviliškio r. sav., Radviliškio sen., Kaneivaičių k.

2. Nekilnojamieji daiktai:

2.1.

Žemės sklypas
Radviliškio r. sav., Radviliškio sen., Kaneivaičių k.
Unikalus daikto numeris: **4400-6021-1101**
Žemės sklypo kadastro numeris ir kadastro vietovės pavadinimas: **7152/0010:47 Polekėlės k.v.**
Daikto pagrindinė naudojimo paskirtis: **Miškų ūkio**
Žemės sklypo naudojimo būdas: **Ekosistemų apsaugos miškų sklypai**
Žemės sklypo plotas: **0.6143 ha**
Miško žemės plotas: **0.6143 ha**
Žemės ūkio naudmenų našumo balas: **32.0**
Matavimų tipas: **Žemės sklypas suformuotas atliekant kadastrinius matavimus**
Indeksuota miško medynų vertė: **893 Eur**
Miško medynų vertė: **186 Eur**
Vidutinė rinkos vertė: **1193 Eur**
Vidutinės rinkos vertės nustatymo data: **2023-03-09**
Vidutinės rinkos vertės nustatymo būdas: **Masinis vertinimas**
Kadastro duomenų nustatymo data: **2023-03-03**

3. Daikto priklausiniai iš kito registro: įrašų nėra

4. Nuosavybė:

4.1.

Nuosavybės teisė
Savininkas: **LIETUVOS RESPUBLIKA, a.k. 111105555**
Daiktas: **žemės sklypas Nr. 4400-6021-1101, aprašytas p. 2.1.**
Įregistravimo pagrindas: **2023-03-07 Nacionalinės žemės tarnybos teritorinio skyriaus vedėjo sprendimas Nr. 30SK-135-(14.30.110 E.)**
Įrašas galioja: **Nuo 2023-03-10**

5. Valstybės ir savivaldybių žemės patikėjimo teisė:

5.1.

Valstybinės žemės patikėjimo teisė
Patikėtinis: **Nacionalinė žemės tarnyba prie Aplinkos ministerijos, a.k. 188704927**
Daiktas: **žemės sklypas Nr. 4400-6021-1101, aprašytas p. 2.1.**
Įregistravimo pagrindas: **2023-03-07 Nacionalinės žemės tarnybos teritorinio skyriaus vedėjo sprendimas Nr. 30SK-135-(14.30.110 E.)**
Įrašas galioja: **Nuo 2023-03-10**

6. Kitos daiktinės teisės : įrašų nėra

7. Juridiniai faktai: įrašų nėra

8. Žymos: įrašų nėra

9. Teritorijos, kuriose taikomos SŽNS, įrašytos į NTK kadastro duomenų byloje įrašytų duomenų pagrindu: įrašų nėra

10. Daikto registravimas ir kadastro žymos:

10.1.

Kadastrinius matavimus atliko (kadastro žyma)
Daiktas: **žemės sklypas Nr. 4400-6021-1101, aprašytas p. 2.1.**
Įregistravimo pagrindas: **2010-06-22 Kvalifikacijos pažymėjimas Nr. 2M-M-1174**
2023-03-03 Nekilnojamojo daikto kadastro duomenų byla
Įrašas galioja: **Nuo 2023-03-09**

10.2.

Suformuotas naujas (daikto registravimas)
Daiktas: **žemės sklypas Nr. 4400-6021-1101, aprašytas p. 2.1.**
Įregistravimo pagrindas: **2023-03-03 Nekilnojamojo daikto kadastro duomenų byla**
2023-03-07 Nacionalinės žemės tarnybos teritorinio skyriaus vedėjo sprendimas Nr. 30SK-135-(14.30.110 E.)
Įrašas galioja: **Nuo 2023-03-09**

11. Duomenys apie įregistruotas teritorijas, kuriose taikomos specialiosios žemės naudojimo sąlygos: įrašų nėra


12. Registro pastabos ir nuorodos: įrašų nėra

13. Kita informacija: įrašų nėra

14. Informacija apie duomenų sandoriui tikslinimą: įrašų nėra

Dokumentą atspausdino

Žemės sklypo išdėstymo schema



ŽEMĖS SKLYPO PLANAS M 1:500

Sklypo plotas 2310 m²

Kadastro:	vietovė	Skėmių	blokas	sklypas
Žemės sklypo kadastro Nr.			7 1 6 2 0 0 0 5	

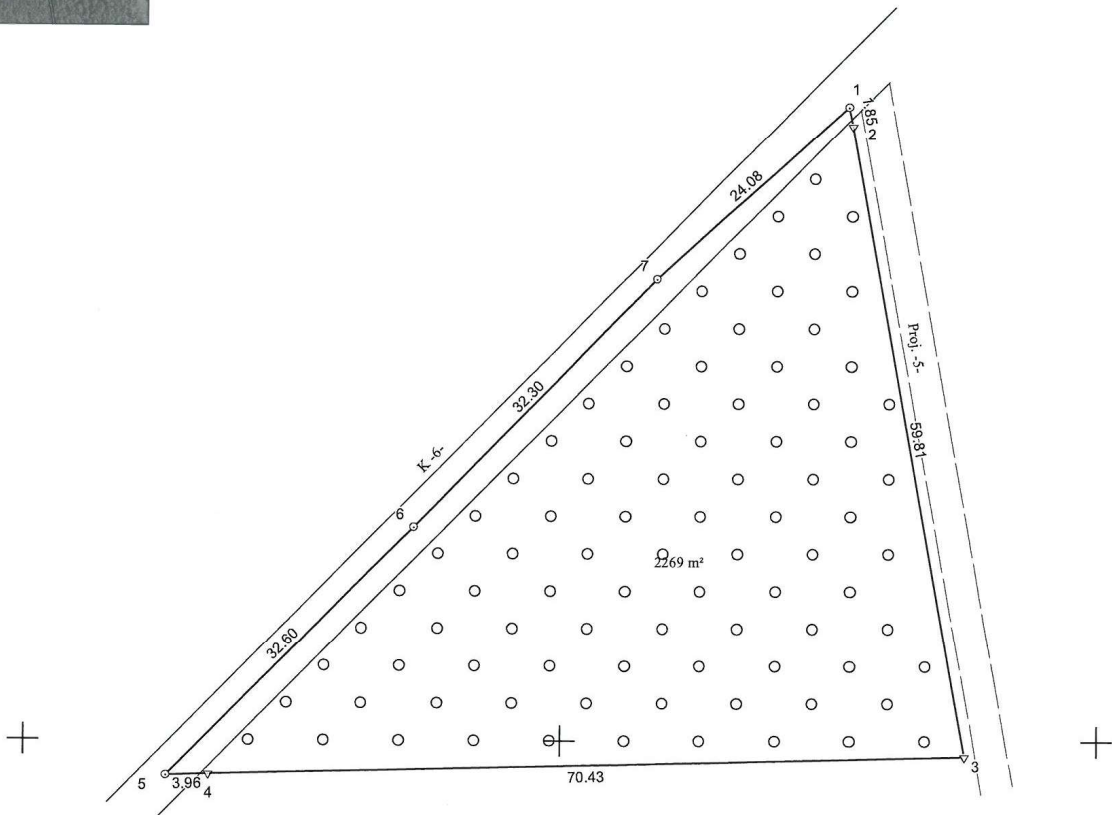
Savivaldybė	Radviliškio r.
Seniūnija	Skėmių
Gyvenamoji vietovė	Šašėnų k.
Gatvė, namo Nr.	Skł. Nr. 301

Gretimybė	Gretimio žemės sklypo kadastro Nr.	Pastabos
1-2		VŽF
2-3		Proj. kelias 5 m
3-5	7162/0005:37	
5-7	7162/0005:29	Riba griovio viduriu
7-1	7162/0005:4	Atlikti kadastriniai matavimai



6159350

6169300



Su pagal 2023 m. sausio mėn. 16 d. atliktą žemės sklypo ribų paženklinimą-parodymą parengtame žemės sklypo plane išbraižytomis ribomis ir apskaičiuotu žemės sklypo plotu sutinku:

1. Valstybės įmonė Valstybinių miškų urėdija 2023-02-09
 (vardas, pavardė) *Miško euginimo specialistas* (parašas) (data)

UAB "Inreal GEO"

2M-M-1174, Vilniaus g. 130 Šiauliai, siauliaigeo@inreal.lt, 8-620-92444

UAB "Inreal GEO"	Parašas	Vardas ir pavardė	Data
Šiaulių skyriaus vadovas	<i>[Signature]</i>		2023-01-16
Matininko kvalifikacijos pažymėjimo Nr.: 2M-M-1174		GEO OBJEKTO KODAS: 4400-6027-0015	

487400

487450

487500

NEKILNOJAMOJO TURTO REGISTRO DUOMENŲ BAZĖS IŠRAŠAS

2023-05-17 10:30:31

1. Nekilnojamojo turto registre įregistruotas turtas:

Registro Nr.: **44/3203811**
Registro tipas: **Žemės sklypas**
Sudarymo data: **2023-03-10**
Radviliškio r. sav., Skėmių sen., Šašėnų k.

2. Nekilnojamieji daiktai:

2.1.

Žemės sklypas
Radviliškio r. sav., Skėmių sen., Šašėnų k.
Unikalus daikto numeris: **4400-6027-0015**
Žemės sklypo kadastro numeris ir kadastro vietovės pavadinimas: **7162/0005:70 Skėmių k.v.**
Daikto pagrindinė naudojimo paskirtis: **Miškų ūkio**
Žemės sklypo naudojimo būdas: **Ūkinių miškų sklypai**
Žemės sklypo plotas: **0.2310 ha**
Miško žemės plotas: **0.2269 ha**
Kitos žemės plotas: **0.0041 ha**
Nusausintos žemės plotas: **0.0164 ha**
Žemės ūkio naudmenų našumo balas: **32.0**
Matavimų tipas: **Žemės sklypas suformuotas atliekant kadastrinius matavimus**
Indeksuota miško medynų vertė: **830 Eur**
Miško medynų vertė: **173 Eur**
Vidutinė rinkos vertė: **959 Eur**
Vidutinės rinkos vertės nustatymo data: **2023-03-13**
Vidutinės rinkos vertės nustatymo būdas: **Masinis vertinimas**
Kadastro duomenų nustatymo data: **2023-01-16**

3. Daikto priklausiniai iš kito registro: įrašų nėra

4. Nuosavybė:

4.1.

Nuosavybės teisė
Savininkas: **LIETUVOS RESPUBLIKA, a.k. 111105555**
Daiktas: **žemės sklypas Nr. 4400-6027-0015, aprašytas p. 2.1.**
Įregistravimo pagrindas: **2023-03-06 Nacionalinės žemės tarnybos teritorinio skyriaus vedėjo sprendimas Nr. 30SK-131-(14.30.110 E.)**
Įrašas galioja: **Nuo 2023-03-13**

5. Valstybės ir savivaldybių žemės patikėjimo teisė:

5.1.

Valstybinės žemės patikėjimo teisė
Patikėtinis: **Nacionalinė žemės tarnyba prie Aplinkos ministerijos, a.k. 188704927**
Daiktas: **žemės sklypas Nr. 4400-6027-0015, aprašytas p. 2.1.**
Įregistravimo pagrindas: **2023-03-06 Nacionalinės žemės tarnybos teritorinio skyriaus vedėjo sprendimas Nr. 30SK-131-(14.30.110 E.)**
Įrašas galioja: **Nuo 2023-03-13**

6. Kitos daiktinės teisės : įrašų nėra

7. Juridiniai faktai: įrašų nėra

8. Žymos: įrašų nėra

9. Teritorijos, kuriose taikomos SŽNS, įrašytos į NTK kadastro duomenų byloje įrašytų duomenų pagrindu: įrašų nėra

10. Daikto registravimas ir kadastro žymos:

10.1.

Suformuotas naujas (daikto registravimas)
Daiktas: **žemės sklypas Nr. 4400-6027-0015, aprašytas p. 2.1.**
Įregistravimo pagrindas: **2023-01-16 Nekilnojamojo daikto kadastro duomenų byla 2023-03-06 Nacionalinės žemės tarnybos teritorinio skyriaus vedėjo sprendimas Nr. 30SK-131-(14.30.110 E.)**
Įrašas galioja: **Nuo 2023-03-13**

10.2.

Kadastrinius matavimus atliko (kadastro žyma)
Daiktas: **žemės sklypas Nr. 4400-6027-0015, aprašytas p. 2.1.**
Įregistravimo pagrindas: **2010-06-22 Kvalifikacijos pažymėjimas Nr. 2M-M-1174 2023-01-16 Nekilnojamojo daikto kadastro duomenų byla**
Įrašas galioja: **Nuo 2023-03-13**

11. Duomenys apie įregistruotas teritorijas, kuriose taikomos specialiosios žemės naudojimo sąlygos: įrašų nėra

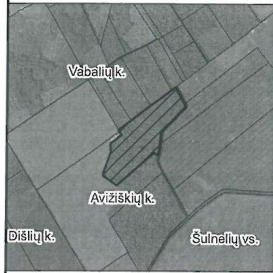
12. Registro pastabos ir nuorodos: įrašų nėra

13. Kita informacija: įrašų nėra

14. Informacija apie duomenų sandoriui tikslinimą: įrašų nėra

Dokumentą atspausdino

Žemės sklypo išdėstymo schema



ŽEMĖS SKLYPO PLANAS M 1:5000

Sklypo plotas 102097 m²

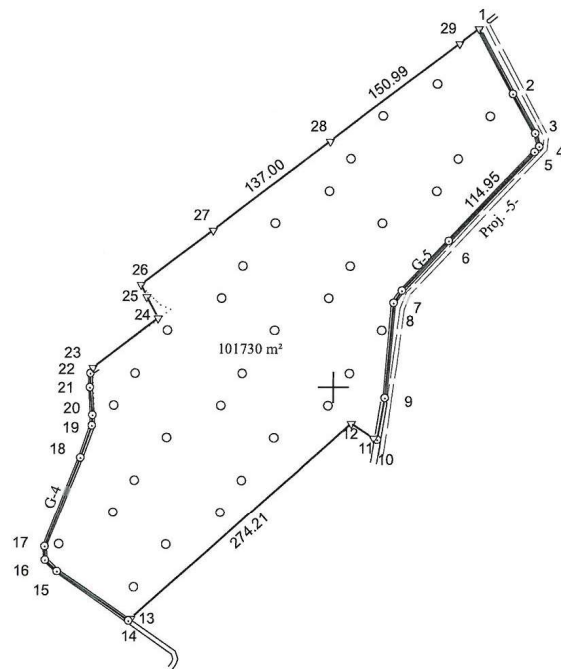
Kadastro:	vietovė	Vadaktų	blokas	sklypas
Žemės sklypo kadastro Nr.			7 1 8 3 0 0 0 1	

Savivaldybė	Radviliškio r.
Seniūnija	Sidabravo
Gyvenamoji vietovė	Avižiškių k.
Gatvė, namo Nr.	Skł. Nr. 1063

Gretimybė	Gretimio žemės sklypo kadastro Nr.	Pastabos
1-10		Proj. kelias 5 m
10-25	7183/0001:123	
25-26	7183/0001:20	
26-27	7160/0010:52	
27-28	7160/0010:51	
28-29	7160/0010:150	
29-1	7160/0010:128	



6168000



Linijų ilgiai	
1-2	68.85
2-3	42.43
3-4	12.97
4-5	6.57
6-7	63.46
7-8	13.51
8-9	89.17
9-10	39.53
10-11	3.91
11-12	25.20
13-14	3.18
14-15	80.99
15-16	15.31
16-17	12.76
17-18	89.69
18-19	31.51
19-20	10.13
20-21	25.92
21-22	12.88
22-23	5.89
23-24	76.20
24-25	22.52
25-26	12.99
26-27	83.59
29-1	22.83

492000

492500

493000

Su pagal 2023 m. sausio mėn. 16d. ir 2023m. vasario mėn. 03 d. atliktą žemės sklypo ribų paženklinimą-parodymą parengtame žemės sklypo plane išbraizytomis ribomis ir apskaičiuotu žemės sklypo plotu sutinku:

1. Valstybės įmonė Valstybinių miškų urėdija
(vardas, pavardė) Miesto žuigimimo specialistas

(Signature)
(parašas)

2023-02-09
(data)

UAB "Inreal GEO"

2M-M-1174, Vilniaus g. 130 Šiauliai, siauliaigeo@inreal.lt, 8-620-92444

Pareigis: UAB Šiaulių skyriaus vadovas
Nr. 7

Matininko kvalifikacijos pažymėjimo Nr.: 2M-M-1174 GEO OBJEKTO KODAS: 4400-6027-0059

NEKILNOJAMOJO TURTO REGISTRO DUOMENŲ BAZĖS IŠRAŠAS

2023-05-17 12:28:01

1. Nekilnojamojo turto registre įregistruotas turtas:

Registro Nr.: **44/3213147**
Registro tipas: **Žemės sklypas**
Sudarymo data: **2023-04-05**
Radviliškio r. sav., Sidabravo sen., Avižiškių k.

2. Nekilnojamieji daiktai:

2.1.

Žemės sklypas
Radviliškio r. sav., Sidabravo sen., Avižiškių k.
Unikalus daikto numeris: **4400-6027-0059**
Žemės sklypo kadastro numeris ir kadastro vietovės pavadinimas: **7183/0001:134 Vadaktų k.v.**
Daikto pagrindinė naudojimo paskirtis: **Miškų ūkio**
Žemės sklypo naudojimo būdas: **Ūkinių miškų sklypai**
Žemės sklypo plotas: **10.2097 ha**
Miško žemės plotas: **10.1730 ha**
Kitos žemės plotas: **0.0367 ha**
Nusausintos žemės plotas: **0.1391 ha**
Žemės ūkio naudmenų našumo balas: **33.5**
Matavimų tipas: **Žemės sklypas suformuotas atliekant kadastrinius matavimus**
Indeksuota miško medynų vertė: **20904 Eur**
Miško medynų vertė: **4355 Eur**
Vidutinė rinkos vertė: **26034 Eur**
Vidutinės rinkos vertės nustatymo data: **2023-04-05**
Vidutinės rinkos vertės nustatymo būdas: **Masinis vertinimas**
Kadastro duomenų nustatymo data: **2023-03-21**

3. Daikto priklausiniai iš kito registro: įrašų nėra

4. Nuosavybė:

4.1.

Nuosavybės teisė
Savininkas: **LIETUVOS RESPUBLIKA, a.k. 111105555**
Daiktas: **žemės sklypas Nr. 4400-6027-0059, aprašytas p. 2.1.**
Įregistravimo pagrindas: **2023-03-29 Nacionalinės žemės tarnybos teritorinio skyriaus vedėjo sprendimas Nr. 30SK-185-(14.30.110 E.)**
Įrašas galioja: **Nuo 2023-04-06**

5. Valstybės ir savivaldybių žemės patikėjimo teisė:

5.1.

Valstybinės žemės patikėjimo teisė
Patikėtinis: **Nacionalinė žemės tarnyba prie Aplinkos ministerijos, a.k. 188704927**
Daiktas: **žemės sklypas Nr. 4400-6027-0059, aprašytas p. 2.1.**
Įregistravimo pagrindas: **2023-03-29 Nacionalinės žemės tarnybos teritorinio skyriaus vedėjo sprendimas Nr. 30SK-185-(14.30.110 E.)**
Įrašas galioja: **Nuo 2023-04-06**

6. Kitos daiktinės teisės : įrašų nėra

7. Juridiniai faktai: įrašų nėra

8. Žymos: įrašų nėra

9. Teritorijos, kuriose taikomos SŽNS, įrašytos į NTK kadastro duomenų byloje įrašytų duomenų pagrindu: įrašų nėra

10. Daikto registravimas ir kadastro žymos:

10.1.

Suformuotas naujas (daikto registravimas)
Daiktas: **žemės sklypas Nr. 4400-6027-0059, aprašytas p. 2.1.**
Įregistravimo pagrindas: **2023-03-21 Nekilnojamojo daikto kadastro duomenų byla 2023-03-29 Nacionalinės žemės tarnybos teritorinio skyriaus vedėjo sprendimas Nr. 30SK-185-(14.30.110 E.)**
Įrašas galioja: **Nuo 2023-04-05**

10.2.

Kadastrinius matavimus atliko (kadastro žyma)
Daiktas: **žemės sklypas Nr. 4400-6027-0059, aprašytas p. 2.1.**
Įregistravimo pagrindas: **2010-06-22 Kvalifikacijos pažymėjimas Nr. 2M-M-1174 2023-03-21 Nekilnojamojo daikto kadastro duomenų byla**
Įrašas galioja: **Nuo 2023-04-05**

11. Duomenys apie įregistruotas teritorijas, kuriose taikomos specialiosios žemės naudojimo sąlygos: įrašų nėra

12. Registro pastabos ir nuorodos: įrašų nėra

13. Kita informacija: įrašų nėra

14. Informacija apie duomenų sandoriui tikslinimą: įrašų nėra

Dokumentą atspausdino



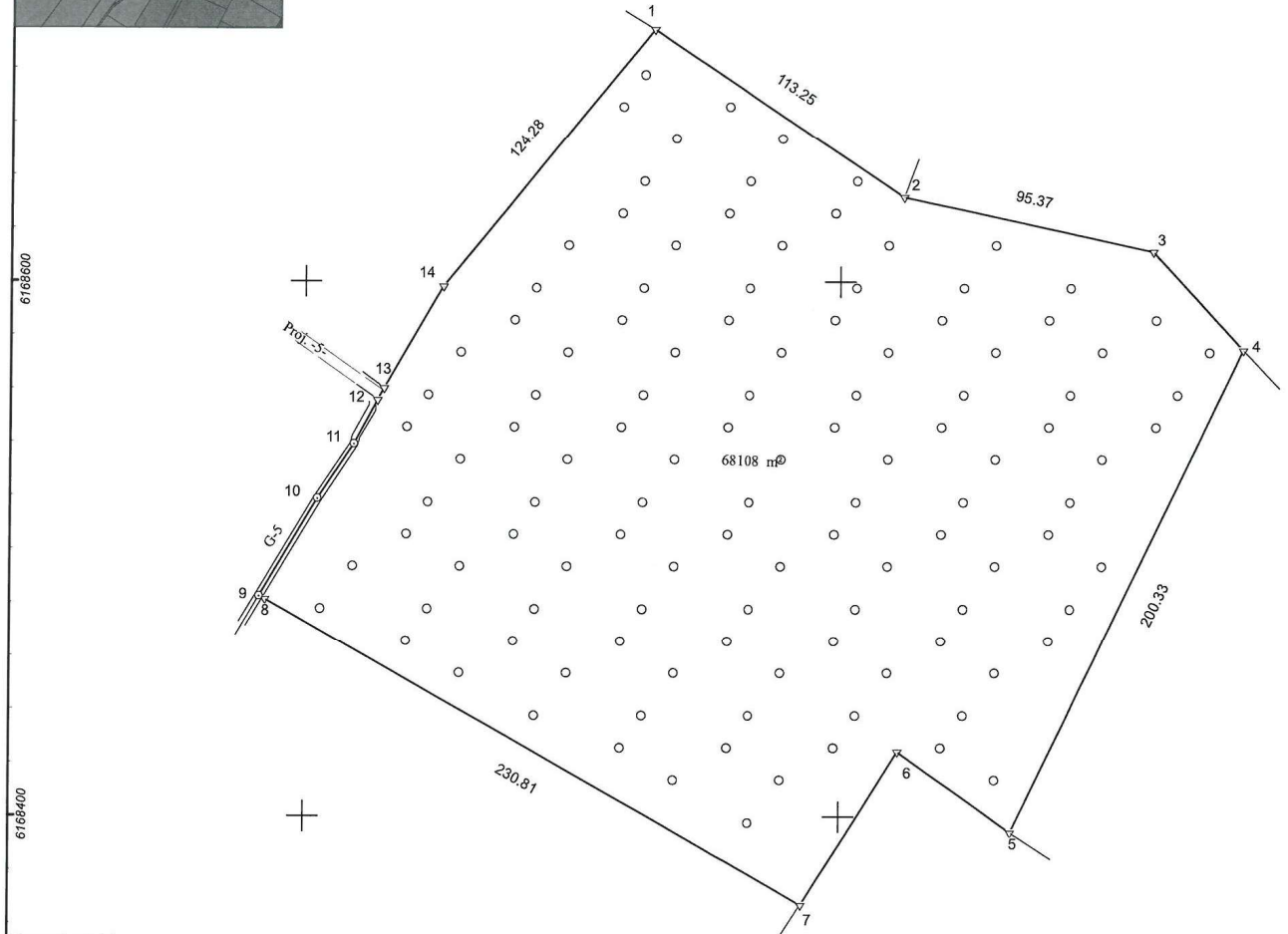
ŽEMĖS SKLYPO PLANAS M 1:2000

Sklypo plotas 68140 m²

Kadastro:	vietovė	Vadaktų	blokas	sklypas
Žemės sklypo kadastro Nr.			7 1 8 3 0 0 0 5	

Savivaldybė	Radviliškio r.
Seniūnija	Sidabravo
Gyvenamoji vietovė	Padvarniškų k.
Gatvė, namo Nr.	Skł. Nr. 1064

Gretimybė	Gretimo žemės sklypo kadastro Nr.	Pastabos
1-2	7160/0008:91	
2-4	7160/0008:143	Atlikti kadastriniai matavimai
4-5	7183/0005:70	
5-7	7183/0005:108	
7-9	7183/0005:61	
9-12	7183/0005:42	Riba griovio viduriu
12-13		Proj. kelias 5 m
13-14-1	7183/0005:129	



Linijų ilgiai	
3-4	49.83
5-6	51.72
6-7	67.48
8-9	2.45
9-10	42.56
10-11	24.50
11-12	18.45
12-13	5.02
13-14	44.00



Su pagal 2023 m. sausio mėn. 16 d. atliktą žemės sklypo ribų paženklinimą-parodymą parengtame žemės sklypo plane išbraižytomis ribomis ir apskaičiuotu žemės sklypo plotu sutinku:

1. Valstybės įmonė Valstybinių miškų urėdija
 (vardas, pavardė) *Miško auginimo specialistas* (parašas) **2023-02-09** (data)

UAB "Inreal GEO"

2M-M-1174, Vilniaus g. 130 Šiauliai, siauliaigeo@inreal.lt, 8-620-92444

	Parašas	Vardas ir pavardė	Data
			2023-01-16
Matininko kvalifikacijos pažymėjimo Nr.: 2M-M-1174		GEO OBJEKTO KODAS: 4400-6021-2042	

NEKILNOJAMOJO TURTO REGISTRO DUOMENŲ BAZĖS IŠRAŠAS

2023-05-17 12:28:56

1. Nekilnojamojo turto registre įregistruotas turtas:

Registro Nr.: **44/3206258**
Registro tipas: **Žemės sklypas**
Sudarymo data: **2023-03-17**
Radviliškio r. sav., Sidabravo sen., Padvarninkų k.

2. Nekilnojamieji daiktai:

2.1.

Žemės sklypas
Radviliškio r. sav., Sidabravo sen., Padvarninkų k.
Unikalus daikto numeris: **4400-6021-2042**
Žemės sklypo kadastro numeris ir kadastro vietovės pavadinimas: **7183/0005:173 Vadaktų k.v.**
Daikto pagrindinė naudojimo paskirtis: **Miškų ūkio**
Žemės sklypo naudojimo būdas: **Ūkinių miškų sklypai**
Žemės sklypo plotas: **6.8140 ha**
Miško žemės plotas: **6.8108 ha**
Kitos žemės plotas: **0.0032 ha**
Nusausintos žemės plotas: **0.0238 ha**
Matavimų tipas: **Žemės sklypas suformuotas atliekant kadastrinius matavimus**
Indeksuota miško medynų vertė: **6931 Eur**
Miško medynų vertė: **1444 Eur**
Vidutinė rinkos vertė: **10271 Eur**
Vidutinės rinkos vertės nustatymo data: **2023-03-17**
Vidutinės rinkos vertės nustatymo būdas: **Masinis vertinimas**
Kadastro duomenų nustatymo data: **2023-01-16**

3. Daikto priklausiniai iš kito registro: įrašų nėra

4. Nuosavybė:

4.1.

Nuosavybės teisė
Savininkas: **LIETUVOS RESPUBLIKA, a.k. 111105555**
Daiktas: **žemės sklypas Nr. 4400-6021-2042, aprašytas p. 2.1.**
Įregistravimo pagrindas: **2023-03-09 Nacionalinės žemės tarnybos teritorinio skyriaus vedėjo sprendimas Nr. 30SK-147-(14.30.110 E.)**
Įrašas galioja: **Nuo 2023-03-22**

5. Valstybės ir savivaldybių žemės patikėjimo teisė:

5.1.

Valstybinės žemės patikėjimo teisė
Patikėtinis: **Nacionalinė žemės tarnyba prie Aplinkos ministerijos, a.k. 188704927**
Daiktas: **žemės sklypas Nr. 4400-6021-2042, aprašytas p. 2.1.**
Įregistravimo pagrindas: **2023-03-09 Nacionalinės žemės tarnybos teritorinio skyriaus vedėjo sprendimas Nr. 30SK-147-(14.30.110 E.)**
Įrašas galioja: **Nuo 2023-03-22**

6. Kitos daiktinės teisės : įrašų nėra

7. Juridiniai faktai: įrašų nėra

8. Žymos: įrašų nėra

9. Teritorijos, kuriose taikomos SŽNS, įrašytos į NTK kadastro duomenų byloje įrašytų duomenų pagrindu: įrašų nėra

10. Daikto registravimas ir kadastro žymos:

10.1.

Suformuotas naujas (daikto registravimas)
Daiktas: **žemės sklypas Nr. 4400-6021-2042, aprašytas p. 2.1.**
Įregistravimo pagrindas: **2023-01-16 Nekilnojamojo daikto kadastro duomenų byla 2023-03-09 Nacionalinės žemės tarnybos teritorinio skyriaus vedėjo sprendimas Nr. 30SK-147-(14.30.110 E.)**
Įrašas galioja: **Nuo 2023-03-17**

10.2.

Kadastrinius matavimus atliko (kadastro žyma)
Daiktas: **žemės sklypas nr. 4400-6021-2042, aprašytas p. 2.1.**
Įregistravimo pagrindas: **2010-06-22 Kvalifikacijos pažymėjimas Nr. 2M-M-1174 2023-01-16 Nekilnojamojo daikto kadastro duomenų byla**
Įrašas galioja: **Nuo 2023-03-17**

11. Duomenys apie įregistruotas teritorijas, kuriose taikomos specialiosios žemės naudojimo sąlygos: įrašų nėra

12. Registro pastabos ir nuorodos: įrašų nėra

13. Kita informacija: įrašų nėra

14. Informacija apie duomenų sandoriui tikslinimą: įrašų nėra

Dokumentą atspausdino