



MARIJAMPOLĖS SAVIVALDYBĖS TARYBA

SPRENDIMAS DĖL MARIJAMPOLĖS SAVIVALDYBĖS GYVENAMŪJŲ VIETŲ TERITORIJŲ RIBŲ IR PAVADINIMŲ TVARKYMO

2024 m. gegužės 27 d. Nr. 1-208
Marijampolė

Vadovaudamasi Lietuvos Respublikos vietos savivaldos įstatymo 15 straipsnio 2 dalies 26 punktu, Lietuvos Respublikos teritorijos administracinių vienetų ir jų ribų įstatymo 9 ir 10 straipsniais, Administracinių vienetų ir gyvenamųjų vietovių teritorijų ribų ir pavadinimų tvarkymo taisyklių, patvirtintų Lietuvos Respublikos Vyriausybės 1996 m. birželio 3 d. nutarimu Nr. 651 „Dėl Administracinių vienetų ir gyvenamųjų vietovių teritorijų ribų ir pavadinimų tvarkymo taisyklių patvirtinimo“, 29 punktu bei įvertinusi vietos gyventojų nuomonę, Marijampolės savivaldybės taryba nusprendžia:

1. Pritarti Marijampolės savivaldybės gyvenamųjų vietovių teritorijų ribų nustatymo planui (pridedama).
2. Siūlyti Lietuvos Respublikos Vyriausybei:
 - 2.1. nustatyti Marijampolės savivaldybės gyvenamųjų vietovių teritorijų ribas pagal Marijampolės savivaldybės gyvenamųjų vietovių teritorijų ribų nustatymo planą;
 - 2.2. panaikinti:
 - 2.2.1. Nendrių kaimą Liudvinavo seniūnijoje;
 - 2.2.2. Mikalinės kaimą Marijampolės seniūnijoje;
 - 2.2.3. Pačtoriškės kaimą Marijampolės savivaldybėje;
 - 2.2.4. Utalinos kaimą Marijampolės savivaldybėje;
 - 2.3. pakeisti:
 - 2.3.1. Igliaukos seniūnijos Igliaukos kaimo pavadinimą ir vadinti jį Igliaukos miesteliu;
 - 2.3.2. Sasnavos seniūnijos Nedėldaržio kaimo pavadinimą ir vadinti jį Nedėlberžio kaimu bei Vinčių geležinkelio stoties gyvenamosios vietovės pavadinimą ir vadinti ją Vinčių kaimu;
 - 2.3.3. Šunskų seniūnijos Barsukinės ir Domeikų kaimų teritorijų ribas pagal Marijampolės savivaldybės gyvenamųjų vietovių teritorijų ribų nustatymo planą.
3. Patvirtinti Marijampolės savivaldybės gyvenamųjų vietovių teritorijų ribų ir pavadinimų nustatymo, keitimo ir panaikinimo aiškinamąjį raštą (pridedama).

4. Pripažinti netekusiu galios Marijampolės savivaldybės tarybos 2024 m. kovo 25 d. sprendimą Nr. 1-89 „Dėl Marijampolės savivaldybės tarybos gyvenamųjų vietovių teritorijų ribų ir pavadinimų nustatymo (keitimo).

Savivaldybės meras

Povilas Isoda

Tautvydas Berteška

Sprendimą paskelbti: Interneto svetainėje ; TAR

PRITARTA
Marijampolės savivaldybės tarybos
2024 m. gegužės 27 d.
sprendimu Nr. 1-208



MARIJAMPOLĖS SAVIVALDYBĖS ADMINISTRACIJA

VALSTYBĖS ĮMONĖ ŽEMĖS ŪKIO DUOMENŲ CENTRAS

ŽEMĖS TVARKYMO IR GEODEZIJOS DEPARTAMENTO

GEODEZIJOS, ŽEMĖTVARKOS IR TERITORIJŲ PLANAVIMO
SKYRIUS



MARIJAMPOLĖS SAVIVALDYBĖS GYVENAMŪJŲ VIETŲVIŲ TERITORIJŲ RIBŲ
NUSTATYMO PLANAS

RIBŲ APRAŠYMO KATALOGAS

I. Tekstinė dalis. Aiškinamasis raštas


OBJEKTAS: Marijampolės savivaldybės Liudvinavo, Sasnavos, Marijampolės, Gudelių, Šunskų, Igliaukos seniūnijų gyvenamųjų vietovių teritorijų ribų nustatymo ir pavadinimų keitimo planų rengimas.

TURINYS:

I. Tekstinė dalis. Aiškinamasis raštas

II. Grafinė dalis:

1. Marijampolės savivaldybės Liudvinavo seniūnijos gyvenamųjų vietovių teritorijų ribų nustatymo planai M 1:10 000 – 5 brėžiniai;
2. Marijampolės savivaldybės Sasnavos seniūnijos gyvenamųjų vietovių teritorijų ribų nustatymo planai M 1:10 000 – 4 brėžiniai;
3. Marijampolės savivaldybės Marijampolės seniūnijos gyvenamųjų vietovių teritorijų ribų nustatymo planai M 1:10 000 – 5 brėžiniai;
4. Marijampolės savivaldybės Gudelių seniūnijos gyvenamųjų vietovių teritorijų ribų nustatymo planai M 1:10 000 – 1 brėžinys;
5. Marijampolės savivaldybės Šunskų seniūnijos gyvenamųjų vietovių teritorijų ribų nustatymo planai M 1:10 000 – 2 brėžiniai;
6. Marijampolės savivaldybės Igliaukos seniūnijos gyvenamųjų vietovių teritorijų ribų nustatymo planai M 1:10 000 – 3 brėžiniai;
7. Marijampolės savivaldybės Liudvinavo, Sasnavos, Marijampolės, Gudelių, Šunskų, Igliaukos seniūnijų gyvenamųjų vietovių teritorijų ribų nustatymo planas M 1:50 000 – 1 brėžinys.

 <p>VALSTYBĖS ĮMONĖ ŽEMĖS ŪKIO DUOMENŲ CENTRAS Žemės tvarkymo ir geodezijos departamento Geodezijos, žemėtvarkos ir teritorijų planavimo skyrius Konstitucijos pr. 23 (A korpusas), LT-03105, Vilnius tel. +37062025782; el. p. geodezija@zudc.lt</p>				<p>Užsakovas: Marijampolės savivaldybės administracija</p>
Pareigos	Vardas Pavardė	Parašas	Data	<p>Sutarties Nr.: AS-535 (5.44 E)/SR 5341</p>
Skyriaus vadovė	Deimantė Vaitkevičienė			
Skyriaus vadovės pavaduotojas	Justinas Kačinskas			
Projektų vadovė	Irma Lenortavičiūtė			
Specialistas	Tautvydas Lukša			

TURINYS

ĮVADAS	4
1. ESAMOS BŪKLĖS ANALIZĖ	5
1.1 Vartojamos sąvokos ir apibrėžimai	5
1.2 Esamos būklės nustatomose teritorijose apžvalga	5
2. DARBO EIGA	7
2.1 Duomenų surinkimas	7
2.2 Pirminių planų rengimo procesas	7
2.3 Konsultavimasis su gyventojais	8
2.4 Pritaikyti sprendiniai	10
3. DARBO REZULTATAI	11
3.1 Gyvenamųjų vietovių ribų aprašymas	11
3.2 Marijampolės savivaldybę sudarančios seniūnijos bei gyvenamosios vietovės	12
3.2.1. Gudelių seniūnija	13
3.2.2. Igliaukos seniūnija	25
3.2.3. Liudvinavo seniūnija	46
3.2.4. Marijampolės seniūnija	73
3.2.5. Sasnavos seniūnija	111
3.2.6. Šunskų seniūnija	138
PRIEDAI	153

IVADAS

Šiuo metu esančios Marijampolės savivaldybės gyvenamųjų vietovių teritorijų ribos yra sąlyginės ir netikslios, neatitinka suformuotų žemės sklypų ribų, nesutampa su keliais, stabiliais kraštovaizdžio kompleksais ir kitais objektais.

Tokia situacija prieštarauja Administracinių vienetų ir gyvenamųjų vietovių teritorijų ribų ir pavadinimų tvarkymo taisyklėms, patvirtintoms Lietuvos Respublikos Vyriausybės 1996 m. birželio 3 d. nutarimu Nr. 651 „Dėl administracinių vienetų ir gyvenamųjų vietovių teritorijų ribų ir pavadinimų tvarkymo taisyklių patvirtinimo“, nustatytiems gyvenamųjų vietovių teritorijų ribų nustatymo principams, sukelia problemų planuojant teritorijas ir formuojant nekilnojamojo turto objektų ribas, administruojant nekilnojamąjį turtą, deklaruojant gyvenamąją vietą, suteikiant adresus, vystant infrastruktūrą, taip pat sunkumų patiria nekilnojamojo turto savininkai, matininkai, projektuotojai ir šiuos darbus organizuojantys asmenys. Priėmus Lietuvos Respublikos Vyriausybės nutarimą „Dėl Marijampolės savivaldybės gyvenamųjų vietovių pavadinimų pakeitimo, gyvenamųjų vietovių panaikinimo, teritorijų ribų nustatymo“, bus sudarytos sąlygos šių problemų sprendimui.

Marijampolės savivaldybės gyvenamųjų vietovių teritorijos ribų nustatymo planas (toliau – Planas) rengiamas vadovaujantis:

- Lietuvos Respublikos Teritorijos administracinių vienetų ir jų ribų įstatymu, priimtu Seimo 1994 m. liepos 19 d. Nr. I-558;
- Administracinių vienetų ir gyvenamųjų vietovių teritorijų ribų ir pavadinimų tvarkymo taisyklėmis, patvirtintomis Lietuvos Respublikos Vyriausybės 1996 m. birželio 3 d. nutarimu Nr. 651 „Dėl administracinių vienetų ir gyvenamųjų vietovių teritorijų ribų ir pavadinimų tvarkymo taisyklių patvirtinimo“ (toliau – **Taisyklės**);
- Administracinių vienetų ir gyvenamųjų vietovių teritorijų ribų nustatymo ar keitimo planų rengimo tvarkos aprašu, patvirtintu Lietuvos Respublikos vidaus reikalų ministro 2010 m. vasario 9 d. įsakymu Nr. 1V-80 „Dėl administracinių vienetų ir gyvenamųjų vietovių teritorijų ribų nustatymo ar keitimo planų rengimo tvarkos aprašo patvirtinimo“ (toliau – **Aprašas**);
- kitais teisės aktais, reglamentuojančiais teritorijų ribų planų rengimą, derinimą bei gyvenamųjų vietovių teritorijų ribų nustatymo (keitimo) tvarką.

Tikslai ir uždaviniai.

Vadovaujantis galiojančių teisės aktų nuostatomis, tinkamai parengti dokumentaciją, reikalingą gyvenamųjų vietovių teritorijų riboms nustatyti ir pavadinimams keisti. Sutvarkyti Marijampolės savivaldybės gyvenamųjų vietovių teritorijų ribas ir pavadinimus.

Tiksliui įgyvendinti būtina atlikti šiuos *uždavinius*:

- atlikti esamų ribų analizę;
- atlikti konsultaciją su vietos gyventojais, išnagrinėti pateiktus pasiūlymus ir apklausos rezultatus;
- parengti Marijampolės savivaldybės teritorijos gyvenamųjų vietovių teritorijų ribų erdvinius duomenis, planus ir aiškinamąjį raštą.

1. ESAMOS BŪKLĖS ANALIZĖ

1.1 Vartojamos sąvokos ir apibrėžimai

Vadovaujantis Lietuvos Respublikos teritorijos administracinių vienetų ir jų ribų įstatymu:

Seniūnijos aptarnaujama teritorija yra savivaldybės teritorijos dalis, susidedanti iš gyvenamųjų vietovių ar dalies miesto teritorijos. Seniūnija turi savo aptarnaujamos teritorijos ribas ir pavadinimą.

Gyvenamosios vietovės skirstomos į miesto ir kaimo gyvenamąsias vietas. Miesto gyvenamosioms vietovėms priskiriami miestai, kaimo gyvenamosioms vietovėms priskiriami miesteliai, kaimai ir viensėdžiai.

Miestai yra kompaktiškai užstatytos gyvenamosios vietovės, turinčios daugiau kaip 3 tūkst. gyventojų, kurių daugiau kaip 2/3 dirbančiųjų dirba pramonėje, verslo bei gamybinės ir socialinės infrastruktūros srityse.

Įsigaliojus Lietuvos Respublikos teritorijos administracinių vienetų ir jų ribų įstatymui, miestais yra laikomi mažiau kaip 3 tūkst. gyventojų turintys miestai, rajonų miestai bei miesto tipo gyvenvietės, turėję miesto statusą, kaip gyvenamosios vietovės.

Miesteliai yra kompaktiškai užstatytos gyvenamosios vietovės, turinčios nuo 500 iki 3000 gyventojų, kurių daugiau kaip pusė dirbančiųjų dirba pramonėje, verslo bei gamybinės ir socialinės infrastruktūros srityse.

Kaimai yra kitos gyvenamosios vietovės, neturinčios miesto ir miestelio požymių.

Viensėdžiai yra istoriškai susiformavusios gyvenamosios vietovės, paprastai sudarytos arba kilusios iš vienos sodybos ir turinčios ne daugiau kaip 20 objektų skirtingu adresu.

Užstatyta teritorija – didesnė kaip 5 ha statiniais užstatyta teritorija, kurioje atstumas tarp pastatų < 200 m.

1.2 Esamos būklės nustatomose teritorijose apžvalga

Marijampolės savivaldybė išsidėsčiusi Lietuvos pietvakariuose, o jos plotas siekia 755 km². Savivaldybė vakaruose ribojasi su Vilkaviškio raj. savivaldybe, šiaurėje – su Kazlų Rūdos savivaldybe, pietuose – su Kalvarijos ir Lazdijų raj. savivaldybėmis, rytuose – su Prienų ir Alytaus raj. savivaldybėmis. Savivaldybė yra svarbių automobilių magistralių sankirtoje, „Via Baltica“, kuri po rekonstrukcijos sujungs Helsinkį su Centre ir Pietine Europos dalimis ir Europos keliu E28. Marijampolės miestas turi patogų susisiekimą su kitais Pietų Lietuvos miestais. Per savivaldybės teritoriją eina geležinkelis Kaunas-Šeštokai-Alytus. Savivaldybės teritoriją sudaro septynios seniūnijos: Gudelių, Igliaukos, Liudvinavo, Marijampolės, Marijampolės miesto, Sasnavos ir Šunskų. Marijampolės savivaldybėje yra tik vienas miestas – Marijampolė, taip pat 6 miesteliai, 275 kaimai ir 1 geležinkelio stoties gyvenvietė.

Esamų seniūnijų bei gyvenamųjų vietovių teritorijų (išskyrus Marijampolės m., Šunskų sen. Barsukinės k. ir Domeikų k.) ribos yra nepatvirtintos (sąlyginės) ir netikslios. Be išskirtų teritorijų, Marijampolės savivaldybės gyvenamųjų teritorijų ribos nesutampa su hidrologiniais objektais t.y.

upėmis, melioraciniais grioviais, tai pat su komunikacijos linijomis: geležinkeliais, valstybinės ar vietinės reikšmės keliais; nesutampa ir su kitais natūraliais ar dirbtiniais nekilnojamojo turto objektais, žemės sklypų ribomis, kaip to reikalauja Administracinių vienetų ir gyvenamųjų vietovių teritorijų ribų ir pavadinimų tvarkymo taisyklės.

Nustatyta, kad pagrindinės priežastys dėl kurių atsiranda poreikis keisti ar formuoti gyvenamųjų vietovių teritorijų ribas:

- Adresų suteikimas nesuformuotiems sklypams ;
- Kaimų, kurie neturi registruotų žemės sklypų su savo pavadinimu, panaikinimas ar priskyrimas (prijungimas) prie gretimų teritorijų;
- Nepatogus nekilnojamojo turto valdymas;
- Teritorijos nepriskirtos gyvenamosioms vietovėms
- Susiduriama su sunkumais gyventojams deklaruojant savo gyvenamąją vietą;
- Susiduriama su problemomis suteikiant adresus.
- Gyvenamųjų teritorijų ribų koregavimas dėl jų nesutapimo su išorine seniūnijos riba;
- Gyvenamųjų vietovių ribų keitimas atsižvelgiant į naujai suformuotus ir esamus žemės sklypus;

Naudojant Valstybės įmonės Registrų centro pateiktus duomenis (gyvenamųjų vietovių bei seniūnijų teritorijų ribos – 2024 m, žemės sklypų ribų kadastro duomenys – 2024 m.), planuose pažymėtos esamos kaimų ribos, pagal kurias nustatomi žemės sklypų adresai bei teikiami pirminiai pasiūlymai. Parengus pirminius pasiūlymus kartu su Marijampolės savivaldybės administracija buvo organizuotas konsultavimasis su vietos gyventojais, seniūnijų bei bendruomenių atstovais.

2. DARBO EIGA

2.1 Duomenų surinkimas

Planui rengti buvo surinkti skaitmeniniai duomenys reikalingi kartografinio pagrindo bei teminės informacijos vaizdavimui.

Skaitmeninius duomenis sudaro:

- Savivaldybių, seniūnijų, kadastro vietovių, gyvenamųjų vietovių ribų, žemės sklypų ribų kadastro duomenys (valstybės įmonė Registrų centras, 2024 m.);
- Miškų kadastro duomenys (Valstybinė miškotvarkos tarnyba, 2024 m.);
- Georeferencinio pagrindo kadastro duomenys (Lietuvos Respublikos aplinkos ministerija, 2024);
- Lietuvos Respublikos teritorijos M 1:10000 skaitmeninis rastrinis ortofotografinis žemėlapis ORT10LT (Nacionalinė žemės tarnyba Aplinkos ministerijos, 2021-2022 m.).

2.2 Pirminių planų rengimo procesas

Ruošiant pirminius naujai nustatytų teritorijų ribų planus, buvo vadovaujama Administracinių vienetų ir gyvenamųjų vietovių teritorijų ribų ir pavadinimų tvarkymo taisyklėmis, patvirtintomis Lietuvos Respublikos Vyriausybės 1996 m. birželio 3 d. nutarimu Nr. 651 „Dėl Administracinių vienetų ir gyvenamųjų vietovių teritorijų ribų ir pavadinimų tvarkymo taisyklių patvirtinimo“ (Lietuvos Respublikos Vyriausybės 2006 m. sausio 19 d. nutarimo Nr. 54 redakcija) (toliau – Taisyklės).

Gyvenamųjų vietovių teritorijų ribų nustatymo pagrindiniai principai:

- gyvenamųjų vietovių teritorijos nedalomos administracinių vienetų teritorijų ribomis;
- vientisas žemės sklypas nedalomas dviem ar daugiau gyvenamųjų vietovių (išskyrus tuos atvejus, kai greta įsigyjamas žemės sklypas vėliau, jau nustačius gyvenamosios vietovės teritorijos ribas);
- gyvenamosios vietovės teritorijai priskiriami į ją įsiterpę ar prie jos prisišlieję nedideli (iki 5 hektarų) miško žemės plotai ir vandens telkiniai. Jeigu gyvenamųjų vietovių teritorijas skiria upė, melioracijos griovys, geležinkelis, valstybinės ar vietinės reikšmės kelias arba kiti natūralūs ar dirbtiniai nekilnojamojo turto objektai, gyvenamųjų vietovių ribos nustatomos pagal šiems objektams priskirtų žemės sklypų ribas. Žemės sklypas su nekilnojamojo turto objektu priskiriamas vienai iš gyvenamųjų vietovių, kuri ribojasi su šiuo žemės sklypu;
- gyvenamoji vietovė, kurios visa teritorija priskiriama kitų gyvenamųjų vietovių teritorijoms, panaikinama.

Nustatant gyvenamųjų vietovių teritorijų ribas, taip pat buvo vadovautasi principais, kurie nebuvo numatyti Taisyklėse:

- jeigu yra valstybinės reikšmės upė, tai gyvenamosios vietovės riba vedama upės viduriu arba pakrantėje išsidėsčiusių sklypų ribomis;

- jeigu kelias neturi priskirto žemės sklypo, tai gyvenamosios vietovės riba vedama menama kelio juosta arba prie kelio esančių sklypų ribomis.

Nustatant gyvenamųjų vietovių teritorijų ribas, buvo atsižvelgta į Nekilnojamojo turto registre įregistruotų žemės sklypų adresus, ribas ir Marijampolės savivaldybės administracijos specialistų pasiūlymus, kuriais remiantis, išskirtinai nebuvo keičiamos patvirtintos Marijampolės miesto ribos. Tikslinamos gyvenamųjų vietovių teritorijų ribos buvo pritrauktos arba sutapatintos su valstybinės reikšmės miškų, valstybinės ar vietinės reikšmės kelių, hidrografinių ir kitų objektų ribomis.

Taip pat, atsižvelgiant į tai jog Valstybinė lietuvių kalbos komisija visus vietovardžius laiko nematerialiu Lietuvos paveldu ir rekomenduoja juos saugoti ir palaikyti atliekant ribų nustatymo darbus, vietovardžių išlaikymas buvo siekiamybė, atliekant teritorijų planavimo darbus. Ši siekiamybė buvo mėginama įgyvendinti tiek, kiek jos įgyvendinimas netrukdė pagrindinių planavimo uždavinių vykdymui.

Atlikus ribų nustatymo darbus, buvo paruošti dvidešimt vienas atskirų seniūnijų pirminis grafinis planas M 1:10000 ir vienas bendras Marijampolės savivaldybės grafinis planas M 1:50000. Pirminiuose planuose buvo pateikiami:

- Pagrindo žemėlapis, sudarytas iš 2.1 skyrelyje išvardintų duomenų rinkinių.
- Nustatomos (keičiamos) gyvenamųjų vietovių ribos.
- Buvusios gyvenamųjų vietovių ribos.

Siekiant detaliam pateikti nustatytas (keičiamas) gyvenamųjų vietovių ribas, atsižvelgiant į Marijampolės savivaldybės ir seniūnijų užimamų teritorijų dydį bei konfigūraciją, buvo pasirinkta sudarytus pirminius planus skaidyti į kelias dalis. Planai buvo pateikti keliuose persidengiančiuose lapuose, kurie kartu sudaro vienos nustatytos vietovės teritorijos planą.

2.3 Konsultavimasis su gyventojais

Nuo 2023 m. rugsėjo 7 d. iki 2023 m. spalio 7 d. Marijampolės savivaldybėje buvo vykdoma vietos gyventojų apklausa. Ši apklausa vyko kreipiantis į atskirų seniūnijų gyventojus. Seniūnijų gyventojai, atsižvelgdami į Marijampolės savivaldybės gyvenamųjų vietovių teritorijų ribų nustatymo (keitimo) pirminius planus, galėjo pareikšti savo nuomonę – pritarti ar nepritarti pateiktiems sprendiniams:

1. „Pritariu (nepritariu), kad Marijampolės savivaldybės Marijampolės seniūnijos gyvenamųjų vietovių teritorijų ribos būtų nustatytos (pakeistos) pagal parengtą planą“.
2. „Pritariu (nepritariu), kad Marijampolės savivaldybės Igliaukos seniūnijos gyvenamųjų vietovių teritorijų ribos būtų nustatytos (pakeistos) pagal parengtą planą“.
3. „Pritariu (nepritariu), kad Igliaukos k. būtų suteiktas (pakeistas) pavadinimas ir ši gyvenamoji vietovė pavadinta Igliaukos miesteliu“.
4. „Pritariu (nepritariu), kad Ošprūtų II k. būtų suteiktas (pakeistas) pavadinimas ir ši gyvenamoji vietovė pavadinta Ošprūtų k.“
5. „Pritariu (nepritariu), kad Marijampolės savivaldybės Liudvinavo seniūnijos gyvenamųjų vietovių teritorijų ribos būtų nustatytos (pakeistos) pagal parengtą planą“.

6. „Pritariu (nepritariu), kad Marijampolės savivaldybės Sasnavos seniūnijos gyvenamųjų vietovių teritorijų ribos būtų nustatytos (pakeistos) pagal parengtą planą“.
7. „Pritariu (nepritariu), kad Nedėldaržio k. būtų suteiktas (pakeistas) pavadinimas ir ši gyvenamoji vietovė pavadinta Nedėlberžio k.“
8. „Pritariu (nepritariu), kad Vinčų glž. st. būtų suteiktas (pakeistas) pavadinimas ir ši gyvenamoji vietovė pavadinta Nedėlberžio k.“
9. „Pritariu (nepritariu), kad Marijampolės savivaldybės Šunskų seniūnijos gyvenamųjų vietovių teritorijų ribos būtų nustatytos (pakeistos) pagal parengtą planą“.
10. „Pritariu (nepritariu), kad Marijampolės savivaldybės Marijampolės seniūnijos gyvenamųjų vietovių teritorijų ribos būtų nustatytos (pakeistos) pagal parengtą planą“.

Apklausoje rezultatai parodė, kad nei vienos seniūnijos gyventojai nesutinka su plane pasiūlytais gyvenamųjų vietovių teritorijų ribų nustatymo (keitimo) sprendimais. Tačiau buvo sulaukta gyventojų pritarimo dėl kaimų pavadinimų keitimo. Buvo pritarta:

- Igliaukos seniūnijoje esančiam Igliaukos k. suteikti Igliaukos miestelio pavadinimą.
- Igliaukos seniūnijoje esančiam Opšrūtų II k. suteikti Opšrūtų k. pavadinimą.
- Sasnavos seniūnijoje esančiam Nedėldaržio k. suteikti Nedėlberžio k. pavadinimą.

Atlikus antrą gyventojų apklausą buvo nuspręsta nekeisti Igliaukos seniūnijoje esančio Opšrūtų II k. pavadinimo.

1 lentelė. Gyvenamųjų vietovių teritorijų ribų nustatymas Marijampolės savivaldybėje. Apklausos rezultatai

Seniūnija	Vietos gyventojų skaičius			Parašu patvirtintas atsakymas				Rezultatas
	Iš viso	Dalyvavo apklausoje		Taip		Ne		Taip/Ne
		Iš viso	%	Iš viso	%	Iš viso	%	
Gudelių seniūnija	678	125	18,44	14	11,20	111	88,80	Ne
Igliaukos seniūnija	1570	190	12,10	65	34,21	125	65,79	Ne
Liudvinavo seniūnija	4146	107	2,58	14	13,08	93	86,92	Ne
Marijampolės seniūnija	4862	59	1,21	11	18,64	48	81,36	Ne
Sasnavos seniūnija	2640	56	2,12	27	48,21	29	51,79	Ne
Sunskų seniūnija	2152	34	1,58	2	5,88	32	94,12	Ne
Iš viso	16048	571	3,56	133	23,29	438	76,71	-

2 lentelė. Gyvenamųjų vietovių teritorijų ribų nustatymas Marijampolės savivaldybėje. Apklausos rezultatai

Seniūnija	Vietos gyventojų skaičius		Parašu patvirtintas atsakymas		Rezultatas
	Iš	Dalyvavo apklausoje	Taip	Ne	Taip/Ne

	viso	Iš viso	%	Iš viso	%	Iš viso	%	-
Gudelių seniūnija	-	-	-	-	-	-	-	-
Igliaukos seniūnija (Opšrūtų II k.)	1570	27	1,72	27	1,72	0	0,00	Taip
Igliaukos seniūnija (Igliaukos k.)	1570	181	11,53	176	11,21	5	0,32	Taip
Liudvinavo seniūnija	-	-	-	-	-	-	-	-
Marijampolės seniūnija	-	-	-	-	-	-	-	-
Sasnavos seniūnija (Nedėldaržio k.)	2640	20	0,76	15	0,57	5	0,19	Taip
Sasnavos seniūnija (Vinčų glž. st.)	2640	9	0,34	0	0,00	9	0,34	Ne
Sunskų seniūnija	-	-	-	-	-	-	-	-
Iš viso	8420	237	2,81	218	91,98	19	8,02	-

2.4 Pritaikyti sprendiniai

Remiantis vietos gyventojų balsavimo rezultatais dėl gyvenamųjų vietovių teritorijų ribų keitimo Marijampolės savivaldybėje bei savivaldybės administracijos atstovų sprendimais, anksčiau paruošti planai buvo atnaujinti priimant šiuos sprendinius:

1. Savivaldybė siūlo panaikinti Mikalinės kaimą, esantį Marijampolės sen. Gyvenamosios vietovės ribas siūloma panaikinti, kadangi šiame kaime nėra registruotų žemės sklypų, kuriems būtų suteikti adresai;
2. Savivaldybė siūlo panaikinti Nendrių kaimą, esantį Liudvinavo sen. Gyvenamosios vietovės ribas siūloma panaikinti, kadangi didžioji šio kaimo dalis yra Kalvarijos savivaldybėje;
3. Atlikti bendri Marijampolės savivaldybės gyvenamųjų vietovių teritorijų ribų nustatymo ir koregavimo darbai;
4. Sasnavos seniūnijoje esančiai Vinčų glž. st. suteiktas Vinčų k. pavadinimas, dėl netinkamo esamo gyvenamosios vietovės tipo;
5. Igliaukos seniūnijoje esančiam Igliaukos k. suteiktas Igliaukos mstl. pavadinimas, kadangi Igliaukos k. atitinka miestelio tipo gyvenvietės požymius;
6. Sasnavos seniūnijoje esančiam Nedėldaržio k. suteiktas Nedėlberžio k. pavadinimas, kadangi yra norima atkurti istorinį šio kaimo pavadinimą.
7. Marijampolės savivaldybėje esančią Pačtoriškės k. (gyvenvietės kodas – 38714) gyvenamąją vietovę siūloma panaikinti, kadangi šio kaimo ribos nėra žinomos ir ji nepriskirta jokiai seniūnijai.
8. Marijampolės savivaldybėje esančią Utalinos k. (gyvenvietės kodas – 38713) gyvenamąją vietovę siūloma panaikinti, kadangi šio kaimo ribos nėra žinomos ir ji nepriskirta jokiai seniūnijai.

3. DARBO REZULTATAI

3.1 Gyvenamųjų vietovių ribų aprašymas

Ribų aprašymų paaiškinimai:

- Gyvenamųjų vietovių ribos aprašomos laikrodžio rodyklės kryptimi žemės sklypų kadastriniais numeriais. Ribos aprašomos kadastriniais numeriais, todėl, kad jų nustatymas pradėtas ir pabaigtas iki Aprašo pakeitimų (įsigaliojo 2023 m. liepos 1 d.);
- Į lentelę rašomi gyvenamosios vietovės viduje esančių ir su gyvenamosios vietovės riba besiribojančių žemės sklypų kadastro numeriai;
- Kai gyvenamosios vietovės viduje nėra žemės sklypo, pateikiamas gyvenamosios vietovės išorėje esančio žemės sklypo unikalus numeris (jei toks yra);
- Gyvenamosios vietovės riba gali būti vedama laisvos valstybinės žemės fondo teritorija; Jei yra valstybinės reikšmės upė, tai gyvenamosios vietovės riba vedama upės viduriu, arba pakrantėje išsidėsčiusių žemės sklypų ribomis;
- Jei kelias neturi priskirto žemės sklypo, tai gyvenamosios vietovės riba vedama menama kelio juosta, arba prie kelio esančių sklypų ribomis;
- LVŽ – laisva valstybinė žemė;
- i.s. – išorinis sklypas – gyvenamosios vietovės išorėje esantis sklypas.

3.2 Marijampolės savivaldybę sudarančios seniūnijos bei gyvenamosios vietovės

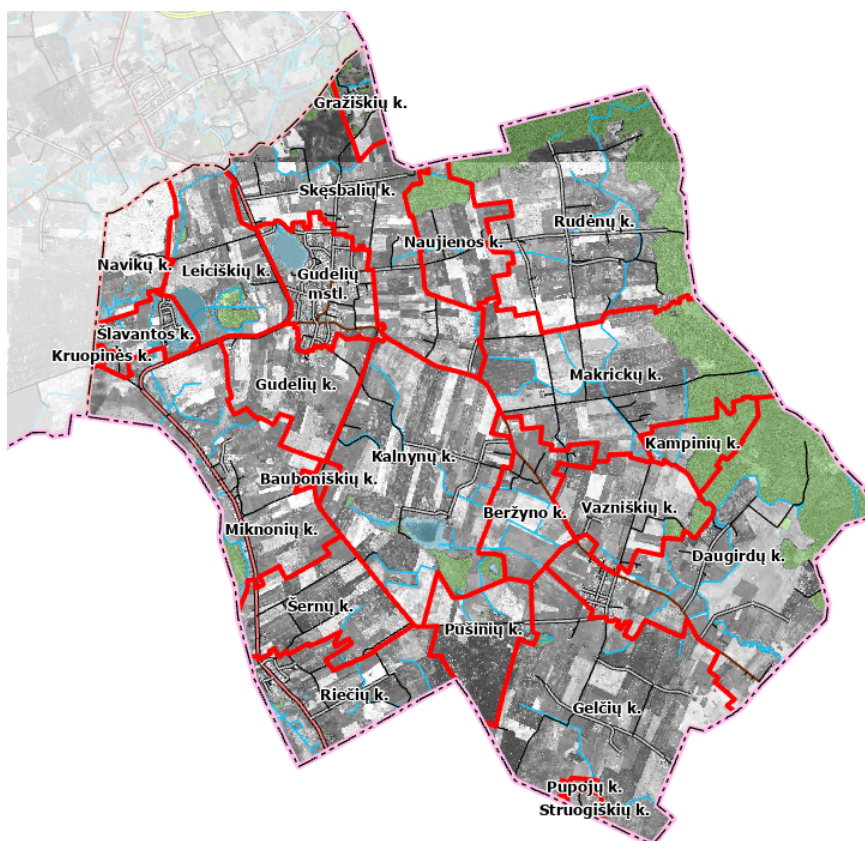


1 pav. Marijampolės savivaldybės nustatomų gyvenamųjų vietovių teritorijų ribos

3 lentelė. Marijampolės savivaldybės naujai nustatomų gyvenamųjų teritorijų ribos

Eilės Nr.	Seniūnijos pavadinimas	Gyvenamųjų vietovių skaičius
1	Gudelių	24
2	Igliaukos	46
3	Liudvinavo	52
4	Marijampolės	67
6	Sasnavos	57
7	Šunskų	34

3.2.1. Gudelių seniūnija



2 pav. Gudelių seniūnijos nustatomų gyvenamųjų vietovių ribų planas

4 lentelė. Marijampolės savivaldybės Gudelių seniūnijos gyvenamųjų vietovių sąrašas

Eilės Nr.	Gyvenamosios vietovės pavadinimas		Gyvenamosios vietovės identifikavimo kodas	Seniūnija	Plotai	Pastabos
	Vardas (vardininko linksnis)	Tipas (miestas, miestelis, kaimas, viensėdis)				
1	Bauboniškiai	Kaimas	11636	Gudelių	12,59	
2	Beržynas	Kaimas	11859	Gudelių	152,50	
3	Daugirdai	Kaimas	13197	Gudelių	636,96	
4	Gelčiai	Kaimas	14694	Gudelių	560,12	
5	Gražiškiai	Kaimas	15267	Gudelių	54,54	
6	Gudeliai	Kaimas	36410	Gudelių	189,97	
7	Gudeliai	Miestelis	15520	Gudelių	163,64	
8	Kalnynai	Kaimas	16975	Gudelių	544,05	
9	Kampiniai	Kaimas	17099	Gudelių	80,29	
10	Kruopinė	Kaimas	18474	Gudelių	4,74	
11	Leiciškiai	Kaimas	19317	Gudelių	229,55	

12	Makrickai	Kaimas	20033	Gudelių	474,81	
13	Miknonys	Kaimas	21008	Gudelių	399,74	
14	Naujiena	Kaimas	21737	Gudelių	148,84	
15	Navikai	Kaimas	21892	Gudelių	114,01	
16	Pupojai	Kaimas	25135	Gudelių	5,34	
17	Pušiniai	Kaimas	25229	Gudelių	148,76	
18	Riečiai	Kaimas	25756	Gudelių	232,84	
19	Rudėnai	Kaimas	26011	Gudelių	613,82	
20	Skęsbaliai	Kaimas	26880	Gudelių	405,39	
21	Struogiškės	Kaimas	36411	Gudelių	13,26	
22	Šernai	Kaimas	28261	Gudelių	198,50	
23	Šlavanta	Kaimas	28652	Gudelių	73,67	
24	Vazniškiai	Kaimas	30509	Gudelių	184,59	

5 lentelė. Bauboniškių kaimo ribų aprašymas

Gretimybė	Ribos aprašymas
1-2	513000040031, vietinės reikšmės kelio sklypo Nr. 440055636183 pakraščiu, 513000040031, 513000040068, 513000040016, kerta vietinės reikšmės kelio sklypą Nr. 440060815507
2-1	Vietinės reikšmės kelio sklypo Nr. 440060815507 pakraščiu, vietinės reikšmės kelio sklypo Nr. 440058963238 pakraščiu, kerta vietinės reikšmės kelio sklypą Nr. 440055636183, vietinės reikšmės kelio sklypo Nr. 440055636183 (i.s.) pakraščiu, 513000040195, 513000040197, 513000040064, 513000040031

6 lentelė. Beržyno kaimo ribų aprašymas

Gretimybė	Ribos aprašymas
1-2	Rajoninio kelio Nr. 2618 sklypo Nr. 440040853465 pakraščiu, rajoninio kelio Nr. 2618 sklypo Nr. 440041234848 pakraščiu, 512200020179, 440000708478, 440001104823, 440001104889, 440006715393, 440021357062, 512200020022, 440020179020, 512200020082, kerta vietinės reikšmės kelią, 440009125613, 512200020083
2-3	512200020083, 512200020068 (i.s.), 440051120528, kerta vietinės reikšmės kelią, 512200020082, 512200020008, 512200020138, rajoninio kelio Nr. 2618 sklypo Nr. 440041234848 pakraščiu
3-4	Kerta rajoninio kelio Nr. 2618 sklypą Nr. 440041234848, 440003654026, kerta R-1 kanalą, 512200010004
4-5	512200010004
5-6	512200010004, 512200010011
6-1	512200010011, 512200010006, kerta Rudelės upę, 512200010015, kerta R-1 kanalą, 512200010015, 440011739010, kerta vietinės reikšmės kelią, 440011739096, rajoninio kelio Nr. 2618 sklypo Nr. 440041234848 pakraščiu, 512200010061, 512200010060, 513000040158, kerta rajoninio kelio Nr. 2618 sklypą Nr. 440040853465

7 lentelė. Daugirdų kaimo ribų aprašymas

Gretimybė	Ribos aprašymas
1-2	440056340460, 512200020038, 512200020146, 440024876195, 512200020112, 440000843018, Marijampolės savivaldybės ribos pakraščiu, kerta Vidupio upę, 512200020084, 512200020037, kerta Vidupio upę, 512200020086, 512200020074, 440016671126, 512200020148, Marijampolės savivaldybės ribos pakraščiu, 440038235786, Marijampolės savivaldybės ribos pakraščiu, 512200020187, 440007364914, 440007014235, kerta Rudės I upę, 512200020134, Marijampolės savivaldybės ribos pakraščiu, rajoninio kelio Nr. 2618 sklypo Nr. 440041234848 pakraščiu, 440009489398, 512200030073, Marijampolės savivaldybės ribos pakraščiu, 440038235786
2-3	LVŽ, 512200030118, 512200030073, 440049044253, 512200030106, 512200030101, o kelio Nr. 2618 sklypo Nr. 440041234848 pakraščiu, 512200030041, 440028174289, 512200030061, 512200030048 (i.s.), 440002806613, 440006280154, 440003633403 (i.s.), 512200030060, 440020913677, 440003827396 (i.s.), vietinės reikšmės kelio sklypo Nr. 440058337723 (i.s.) pakraščiu, 440021621265, kerta vietinės reikšmės kelią, 440005609330, 440003827352, 440002806602, 440059442212, vietinės reikšmės kelio sklypo Nr. 440058335861 pakraščiu, LVŽ, 512200010074 (i.s.), 440005540345 (i.s.), 512200010070 (i.s.), LVŽ, 512200010057, 440002908974, 512200010037, 512200010058, 440005537026
3-4	440005537026, 440005415236, 440002086320, 440002909588, 512200010040, 440052093537, 440006665125, 440005608644, kerta rajoninio kelio Nr. 2618 sklypą Nr. 440041234848
4-5	Rajoninio kelio Nr. 2618 sklypo Nr. 440041234848 pakraščiu, 440014536986, 512200020198, 440009487727, 440052150144, 512200010035, rajoninio kelio Nr. 2618 sklypo Nr. 440041234848 pakraščiu, 440005540392, 512200020091, LVŽ, 512200020095, LVŽ, 440057146904, 440057155103, 512200020029, 440005458335, 512200020059
5-6	512200020059, 440024876340, 512200020009, 440007291170, 512200020139, 512200020115, 512200020162, 512200020161, 440056212449, 440002135868, 512200020150, 512200020124, 512200020211, 440056340460, 512200020038, 440056408705
6-1	440056408705, 512200020038, 440056340460

8 lentelė. Gelčių kaimo ribų aprašymas

Gretimybė	Ribos aprašymas
1-2	512200010079, 512200010058 (i.s.), 512200010037 (i.s.), 440002908974 (i.s.), 512200010057 (i.s.), LVŽ, 512200010070, 440005540345, 512200010074, vietinės reikšmės kelio sklypo Nr. 440058335861 (i.s.) pakraščiu, 440059442212 (i.s.), 440002806602 (i.s.), 440003827352 (i.s.), 440005609330 (i.s.), kerta vietinės reikšmės kelią, 440058337723, vietinės reikšmės kelio sklypo Nr. 440058335861 (i.s.) pakraščiu, 440003827396, 440003633403, 440058566371, 512200030048,

	512200030020, 512200030014, 512200030017, 440050256245, 512200030104, 512200030038, 512200030023, rajoninio kelio Nr. 2618 sklypo Nr. 440041234848 (i.s.) pakraščiu, 512200030101 (i.s.), 512200030111, 512200030125, 512200030105
2-3	512200030105, 512200030125, 512200030029, 512200030045, 512200030107, Marijampolės savivaldybės ribos pakraščiu, 512200030024, Marijampolės savivaldybės ribos pakraščiu, 512200030077, Marijampolės savivaldybės ribos pakraščiu, 512200030103 (i.s.), 440036927934
3-4	440036927934, 512200030012, 440055858283, 512200030021 (i.s.), 440021357540
4-5	440021357540, 512200030084, 512200030114, 512200030091, 512200030114, 512200030123, 512200030089, 512200030051, 440006147271, 440057173256, 440006147271
5-6	440006147271, 512200030051, 440057173201, 512200030075, 440006819898 (i.s.), 440006735086, 512200030067, kerta vietinės reikšmės kelią, 440004747822, 512200010033, 440006279961, 440006850088, 440007363782, 440004747288, 440038947349
6-1	440038947349, 512200010059, 440021153250, 512200010054, 512200010079, 512200010004 (i.s.), 512200010079

9 lentelė. Gražiškių kaimo ribų aprašymas

Gretimybė	Ribos aprašymas
1-2	440008110584, 440024749976, 513000050013, 440017551976, 513000050089
2-3	513000050089, 513000050059
3-1	513000050059, 518200030002 (i.s.), 518200030080 (i.s.), 513000050059, 518200030080 (i.s.), 440008110470, 440007842726, 440008110584

10 lentelė. Gudelių kaimo ribų aprašymas

Gretimybė	Ribos aprašymas
1-2	Krašto kelio Nr. 181 sklypo Nr. 440024742356 pakraščiu, rajoninio kelio Nr. 2618 sklypo Nr. 440040853465 pakraščiu, kerta rajoninio kelio Nr. 2618 sklypą Nr. 440040853465, 440002320467, LVŽ, 440000967471, 440021943006, 513000040096, 513000040247, vietinės reikšmės kelio sklypo Nr. 440059303994 pakraščiu, kerta vietinės reikšmės kelio sklypą Nr. 440059303994, 440009665963, 440020280691, 513000040243, 513000040229, 440008368710, 513000040250, LVŽ, 440000871778, kerta vietinės reikšmės kelią, 513000040224 (i.s.), 513000040210 (i.s.), 513000040236, 513000040248, 440000455349, 440002477590, 513000040146 (i.s.), 513000040259, 440020951213, 513000040213, 513000040155, 440007567519, 440000172696, 513000040282
2-3	513000040282, vietinės reikšmės kelio sklypo Nr. 440059303872 (i.s.) pakraščiu, 513000040226, 440002418455, vietinės reikšmės kelio sklypo Nr. 440059303872 (i.s.) pakraščiu, 440000335771, 440002108872, 513000040223, 513000040098,

	440018391654, vietinės reikšmės kelio sklypo Nr. 440059303872 (i.s.) pakraščiu, 513000040235 (i.s.), 513000040198, 513000040145
3-4	513000040145, 513000040051, 513000040065, 513000040038, 440000277634, 440002701020 (i.s.), 513000040153 (i.s.), LVŽ, 513000040036, 513000040147, LVŽ, 513000040200, 513000040185, 513000040071, 513000040020, 513000040187 (i.s.), 513000040101, kerta krašto kelio Nr. 181 sklypą Nr. 440024742356
4-1	Krašto kelio Nr. 181 sklypo Nr. 440024742356 pakraščiu, kerta krašto kelio Nr. 181 sklypą Nr. 440024742356, 440002323304, 440001120960

11 lentelė. Gudelių miestelio ribų aprašymas

Gretimybė	Ribos aprašymas
1-2	513000050162, 513000050164, vietinės reikšmės kelio sklypo Nr. 440021097307 pakraščiu, 440006809992, 440006809970, 513000050118, 513000050038, 513000050071, 440007009747, 513000050156, vietinės reikšmės kelio sklypo Nr. 440021097307 pakraščiu, 440005069203, 440006872975, kerta vietinės reikšmės kelią, 440006788749, 440006788705, 440003673543, 440002411341, 440001682542, LVŽ, 440004756898 (i.s.), 513000050114 (i.s.), LVŽ, 440004728827 (i.s.), 513000050117, 440002085978, 513000050107, 440001122054, rajoninio kelio Nr. 2644 sklypo Nr. 440050474289 pakraščiu, 513000050025 (i.s.), kerta vietinės reikšmės kelią, 513000030249 (i.s.), 513000030241 (i.s.), 440000230780 (i.s.), 513000030106 (i.s.), 513000030257 (i.s.), 440007014624 (i.s.), 513000030107 (i.s.), 440002083518 (i.s.), LVŽ, 440005083523 (i.s.), 513000030166 (i.s.), 513000030158, kerta rajoninio kelio Nr. 2618 sklypą Nr. 440040853465, 440022206517
2-3	440022206517, vietinės reikšmės kelio sklypo Nr. 440055315852 pakraščiu, kerta vietinės reikšmės kelio sklypą Nr. 440055315852
3-4	440021560925, 513000040244, 440000723073, 513000040285, 440004160429, 440020280848, 440001809921, 513000040277, 440000962241, 513000040146, 513000040212, 513000040242, 513000040240, 513000040211, 513000040179, 513000040205, 513000040210, 513000040224, kerta vietinės reikšmės kelią, 440000871778 (i.s.), LVŽ, 513000040250 (i.s.), 440008368710 (i.s.), 513000040229 (i.s.), 513000040208, 513000040243 (i.s.), 440020280691 (i.s.), 513000040115, 440012399004, 440011738900, 440011738922, kerta vietinės reikšmės kelio sklypą Nr. 440059303994, 513000040222, 440021943239, 440000967471 (i.s.), LVŽ, 513000040203, 440001829414, kerta rajoninio kelio Nr. 2618 sklypą Nr. 440040853465, 513000050049, 440002108750, 513000050157
4-1	513000050157, 513000050151, 440053230663, 440056658900, krašto kelio Nr. 181 sklypo Nr. 440024742356 (i.s.) pakraščiu, 440004292195, 440001151779, krašto kelio Nr. 181 sklypo Nr. 440024742356 (i.s.) pakraščiu, 440004742569, 440000327804, 440009305522, 440021475567, 440002063769, 513000050106, 440001980323, vietinės reikšmės kelio sklypo Nr. 440021097307 pakraščiu, 513000050162

12 lentelė. Kalynų kaimo ribų aprašymas

Gretimybė	Ribos aprašymas
1-2	Rajoninio kelio Nr. 2618 sklypo Nr. 440040853465 (i.s) pakraščiu, kerta rajoninio kelio Nr. 2618 sklypą Nr. 440040853465
2-3	Rajoninio kelio Nr. 2618 sklypo Nr. 440040853465 pakraščiu
3-4	Kerta rajoninio kelio Nr. 2618 sklypą Nr. 440040853465, 513000040124, 440019482094, 512200010060 (i.s.), 512200010061 (i.s.), rajoninio kelio Nr. 2618 sklypo Nr. 440041234848 (i.s.) pakraščiu, 440019482145, rajoninio kelio Nr. 2618 sklypo Nr. 440041234848 (i.s.) pakraščiu, 440011739096 (i.s.), 440000097403, 512200010019, 440011739096 (i.s.), kerta vietinės reikšmės kelią, 512200010018, 512200010016, kerta R-1 kanalą, 512200010023, kerta Rudelės upę, 440020178745, 440006437694
4-5	440006437694, 440020178745, 440006280360, 440006446017, 512200010010 (i.s.), 512200010046, kerta vietinės reikšmės kelio sklypą Nr. 440058337623
5-6	Vietinės reikšmės kelio sklypo Nr. 440058337623 pakraščiu
6-7	Vietinės reikšmės kelio sklypo Nr. 440058337623 pakraščiu, vietinės reikšmės kelio sklypo Nr. 440060815507 pakraščiu
7-8	Vietinės reikšmės kelio sklypo Nr. 440060815507 pakraščiu
8-9	Kerta vietinės reikšmės kelio sklypą Nr. 440060815507, 440020638778, 440000277723, 513000040110, 440000842775, vietinės reikšmės kelio sklypo Nr. 440059303872 pakraščiu, 513000040235, vietinės reikšmės kelio sklypo Nr. 440059303872 pakraščiu, vietinės reikšmės kelio sklypo Nr. 440055315852 pakraščiu
9-1	Kerta vietinės reikšmės kelio sklypą Nr. 440055315852, 440022206754, 440053662383

13 lentelė. Kampinių kaimo ribų aprašymas

Gretimybė	Ribos aprašymas
1-2	512200020080, 512200020060, 512200020192, 512200020075, 512200020118, 512200020203, 440008898408, 512200020023
2-3	512200020023, 512200020077, 512200020020, kerta vietinės reikšmės kelio sklypą Nr. 440058962942
3-1	Vietinės reikšmės kelio sklypo Nr. 440058962942 pakraščiu, kerta vietinės reikšmės kelio sklypą Nr. 440058962942, 440005457716, 512200020157, 440004730989, 440005457605, 512200020004 (i.s.), 512200020092 (i.s.), 440008491623, 512200020092 (i.s.), 512200020194, 512200020007, 512200020024, 512200020060, 512200020080

14 lentelė. Kruopinės kaimo ribų aprašymas

Gretimybė	Ribos aprašymas
1-2	513000010011
2-1	513000010011

15 lentelė. Leiciškių kaimo ribų aprašymas

Gretimybė	Ribos aprašymas
1-2	440000962509, 513000010034, 513000010056 (i.s.), 513000010061 (i.s.), 440021493098, 513000010013, 440007009914, 440001097420, kerta krašto kelio Nr. 181 sklypą Nr. 440024742356
2-3	krašto kelio Nr. 181 sklypo Nr. 440024742356 pakraščiu
3-4	Kerta krašto kelio Nr. 181 sklypą Nr. 440024742356, 440001120927, 440000598054, 513000010057, 513000010059, 513000010043, 513000010058, 440000723151, 440001831343, 440000967417, 440000723040, 440001829903, krašto kelio Nr. 181 sklypo Nr. 440024742356 (i.s.) pakraščiu, 513000010060, 440001826577, 440001008693, 513000010045, 440000597779
4-5	440000597779, 440000962426, 513000010047, 440020405843, 440015135414
5-6	440015135414, 440024748683, 440015045076, kerta Leiciškių ež., 513000010012
6-7	513000010012, LVŽ, kerta vietinės reikšmės kelio sklypą Nr. 440055636238, 440010021506, 440024384276, 513000010002
7-1	513000010002, 513000010017, 513000010038, 513000010006, 513000010046, 440000962509

16 lentelė. Makrickų kaimo ribų aprašymas

Gretimybė	Ribos aprašymas
1-2	513000030225, 513000030180, 513000030236, 513000030184, 513000030177, 513000030124, 513000030177, kerta vietinės reikšmės kelią, LVŽ, vietinės reikšmės kelio sklypo Nr. 440059304248 pakraščiu, 513000030191 (i.s.), LVŽ, 513000030231, 440022623921 (i.s.), LVŽ, 513000030194, 513000030195, 513000030136
2-3	513000030136, 513000030111, 513000030120, 513000030156, 513000030139, 513000030042, 513000030080, 440008738301
3-4	440008738301
4-5	440008738301, 512200020034, 512200020080 (i.s.), 512200020014, 512200020078, 512200020076, 512200020062, 512200020125, 512200020092, 512200020004, 440021357920, kerta vietinės reikšmės kelio sklypą Nr. 440058962942, vietinės reikšmės kelio sklypo Nr. 440058962942 (i.s.) pakraščiu
5-6	Vietinės reikšmės kelio sklypo Nr. 440058962942 (i.s.) pakraščiu, LVŽ, 512200020213, 512200020041, 512200020063
6-7	512200020063, 440007314700, 440009125613 (i.s.), 440020179053, 512200020054, 512200020026, 512200020052, 512200020002, rajoninio kelio Nr. 2618 sklypo Nr. 440041234848 (i.s.) pakraščiu, vietinės reikšmės kelio sklypo Nr. 440058337823 pakraščiu, 440050995901
7-8	440050995901, 513000030211, rajoninio kelio Nr. 2618 sklypo Nr. 440041234848 (i.s.) pakraščiu, 513000030011
8-9	513000030011, kerta vietinės reikšmės kelio sklypą, 513000030050 (i.s.), 513000030225, 513000030050 (i.s.)
9-1	513000030077 (i.s.), 440020953540 (i.s.), 513000030225

17 lentelė. Miknionių kaimo ribų aprašymas

Gretimybė	Ribos aprašymas
1-2	Kerta krašto kelio Nr. 181 sklypą Nr. 440024742356, 513000040187, 513000040073, 513000040186, 513000040071 (i.s.), 440000448677, 513000040129, 440018390702, 513000040046, LVŽ, 513000040147, 513000040149, LVŽ, 513000040153, 440002701020, 513000040153, 440008474500, 440006233858, 513000040118
2-3	513000040118, 513000040031 (i.s.), 513000040064 (i.s.), 513000040197 (i.s.), 513000040037, vietinės reikšmės kelio sklypo Nr. 440055636183 pakraščiu, kerta vietinės reikšmės kelio sklypą Nr. 440055636183, 512200040022, 512200040139, 512200040012
3-4	512200040012, 512200040016, 512200040078, 512200040109
4-5	512200040109, 512200040153, 512200040029, kerta krašto kelio Nr. 181 sklypą Nr. 440024742112, krašto kelio Nr. 181 sklypo Nr. 440024742112 pakraščiu, 440014572360, 512200040161, LVŽ
5-6	Marijampolės savivaldybės ribos pakraščiu, 512200040161, Marijampolės savivaldybės ribos pakraščiu, 440000448600, 513000040264, 440002106923, 440002555100, 440002555088, 440018390524, 513000040014, 513000040084, 513000040138, Marijampolės savivaldybės ribos pakraščiu, 440008218142, 440059263366, Marijampolės savivaldybės ribos pakraščiu, 513000040121, Marijampolės savivaldybės ribos pakraščiu, 513000010007
6-7	513000010007, kerta vietinės reikšmės kelią
7-8	513000010011 (i.s.)
8-9	440039414474 (i.s.), vietinės reikšmės kelio sklypo Nr. 440059303283 pakraščiu, 440023038904, 440021560047, LVŽ, 440005069225, 513000020001, 513000010033, krašto kelio Nr. 181 sklypo Nr. 440024742356 pakraščiu
9-1	Krašto kelio Nr. 181 sklypo Nr. 440024742356 pakraščiu

18 lentelė. Naujienos kaimo ribų aprašymas

Gretimybė	Ribos aprašymas
1-2	513000030133, 513000030252 (i.s.), 513000030059, 513000030196, 513000030182, 513000030237, 513000030079, 513000030129, 513000030088 (i.s.), 440008228328, vietinės reikšmės kelio sklypo Nr. 440055315952 pakraščiu, 440024751655, 440002000299, 440003800968, 440020954527, 440008228228, 513000030100 (i.s.), 440020953540
2-3	440020953540, 513000030077
3-4	513000030077440047379459, 513000030004, 513000030091, 513000030062, 513000030148, vietinės reikšmės kelio sklypo Nr. 440055315952 pakraščiu, LVŽ, 440001678995, kerta Miseliškės upę, 513000050017, 513000050026, 440011480129, 513000030057, 513000050048, 513000050080, 513000030043
4-1	513000030043, 513000030133

19 lentelė. Navikų kaimo ribų aprašymas

Gretimybė	Ribos aprašymas
1-2	513000010021, 440001147000, 513000010051, 440010021506 (i.s.), kerta vietinės reikšmės kelio sklypą Nr. 440055636238, 440006446093
2-3	440006446093, 440020177959, 440021559915, 440021274580, 440006026086, 440021559915
3-4	440021559915
4-5	440021559915, 440020415283, 513000010022, 440051008838, 440050385454, 513000010044, 513000010035, 513000010021
5-1	513000010021

20 lentelė. Pupojų kaimo ribų aprašymas

Gretimybė	Ribos aprašymas
1-2	512200030021
2-1	512200030021

21 lentelė. Pušinių kaimo ribų aprašymas

Gretimybė	Ribos aprašymas
1-2	440009109216
2-3	440009109216, 512200010066, kerta vietinės reikšmės kelią, 440006819898, 512200030113
3-4	512200030113, 440000843634
4-5	440000843634, 440008116309 (i.s.), 512200030013, vietinės reikšmės kelio sklypo Nr. 440058337623 pakraščiu
5-1	Kerta vietinės reikšmės kelio sklypą Nr. 440058337623, 512200010010, 512200010007, 512200010009, 512200010020, 440059369123, 440009109142, 440006437694 (i.s.), 440009109216

22 lentelė. Riečių kaimo ribų aprašymas

Gretimybė	Ribos aprašymas
1-2	Vietinės reikšmės kelio sklypo Nr. 440058337623 pakraščiu, 512200030094
2-3	512200030094, 440008116309, 512200030099
3-4	512200030099, 512200030100, 512200040076, 440007574045, 440007850606, Marijampolės savivaldybės ribos pakraščiu, 512200040003, krašto kelio Nr. 181 sklypo Nr. 440024742112 pakraščiu, Marijampolės savivaldybės ribos pakraščiu, 440015941538, 440059373778, Marijampolės savivaldybės ribos pakraščiu, 440059373903, 440015941538, Marijampolės savivaldybės ribos pakraščiu, 513000040190, Marijampolės savivaldybės ribos pakraščiu
4-1	LVŽ, 513000040076, kerta krašto kelio Nr. 181 sklypą Nr. 440024742112, 513000040075, 440002087150, 440007574023, 512200040072, kerta vietinės reikšmės kelią, 440050939989, 512200040013, kerta vietinės reikšmės kelią, 512200040013, 512200040009, 512200040026 (i.s.), 512200040111,

	512200040148, 512200040105, 512200040070, 440005456808, 512200040154, 512200040181, 512200040006, 512200040137, 440000328134, 440055602650, 512200040006 (i.s.), 512200040007 (i.s.), 512200040007 (i.s.), kerta vietinės reikšmės kelią, 512200040182, 512200030083, vietinės reikšmės kelio sklypo Nr. 440058963061 pakraščiu, kerta vietinės reikšmės kelio sklypą Nr. 440058963061, 512200030018, 440000871978, 512200040024 (i.s.)
--	---

23 lentelė. Rudėnų kaimo ribų aprašymas

Gretimybė	Ribos aprašymas
1-2	513000030135, 513000030239, 513000030134, 440021477761, 440001152143, 513000030085, 513000030082, 513000030215, 513000030164, 513000030095, 513000030098, 440001152010, 513000030218, 513000030086, 513000030030, 513000030028, 513000030016, 513000030264, 513000030193, 513000030096, 513000030122, Marijampolės savivaldybės ribos pakraščiu, 440001099347, 513000030089, 513000030097, Marijampolės savivaldybės ribos pakraščiu, 513000030192, 513000030185, 440000302870, 513000030119, 513000030116, 513000030246, 513000030076, 513000030140, 513000030137, 513000030153, 440011480307 440011480307
2-3	440011480307, 440002863232, 513000030141, 440022623921, 513000030231 (i.s.), LVŽ, Kerta Rudės I upę, 513000030191, vietinės reikšmės kelio sklypo Nr. 440059304248 (i.s.) pakraščiu, 513000030167, vietinės reikšmės kelio sklypo Nr. 440059304248 (i.s.) pakraščiu, kerta vietinės reikšmės kelią, 513000030177 (i.s.), 513000030124 (i.s.), 513000030177 (i.s.), 513000030026, 513000030186, 513000030100
3-1	513000030100, 440020954527 (i.s.), 440003800968 (i.s.), 513000030038, 513000030104, kerta Miseliškės upę, 440053047082, vietinės reikšmės kelio sklypo Nr. 440055315952 (i.s.) pakraščiu, 513000030088, 513000030079 (i.s.), 513000030237 (i.s.), 513000030182 (i.s.), 513000030146, 513000030252, 440024748907, 513000030135

24 lentelė. Skėsbalių kaimo ribų aprašymas

Gretimybė	Ribos aprašymas
1-2	440020213743, 440008263649, 440002141233, kerta vietinės reikšmės kelią, 440002141155, 440005539657, 440002103642, 440005072024, 440000606744, 440001682453, 440005610208, 440002063447, 440000962552, 513000040287, 440021205947, 513000050138, 440021205974, 513000050089 (i.s.)
2-3	Marijampolės savivaldybės ribos pakraščiu, 513000050137, 440009301511
3-4	440009301511, 440009301455, 440009301511, 440009305299, 513000030057 (i.s.), 440011480129 (i.s.), 513000050026 (i.s.), 513000050017 (i.s.), 513000050076, 513000050070, 513000050056, 513000050017 (i.s.), 440001678995 (i.s.), 513000050005, vietinės reikšmės kelio sklypo Nr. 440055315952 (i.s.) pakraščiu, 513000030148 (i.s.), 513000030062 (i.s.), 513000030091 (i.s.), 513000030004 (i.s.), 440047379459 (i.s.), 513000030022

4-5	513000030050, kerta vietinės reikšmės kelią, 440009144396, 440051065804, 513000030162
5-6	Kerta rajoninio kelio Nr. 2618 sklypą Nr. 440040853465, rajoninio kelio Nr. 2618 sklypo Nr. 440040853465 pakraščiu
6-7	Rajoninio kelio Nr. 2618 sklypo Nr. 440040853465 pakraščiu, kerta rajoninio kelio Nr. 2618 sklypą Nr. 440040853465, 513000030166, 440005083523, LVŽ, 440002083518, 513000030107, 440007014624, 513000030257, 513000030106, 440000230780, 513000030241, 513000030249, kerta vietinės reikšmės kelią, 513000050025, kerta vietinės reikšmės kelią, 440001122054 (i.s.), 513000050107 (i.s.), 513000050114, 440002085978 (i.s.), 440004728827, LVŽ, 513000050114, 440004756898, LVŽ, 440005610119, 440001682542 (i.s.), 440002411341 (i.s.), 440003673543 (i.s.), 440006788705 (i.s.), 440006788749 (i.s.), kerta vietinės reikšmės kelią, 440006872975 (i.s.), 440005069203 (i.s.), vietinės reikšmės kelio sklypo Nr. 440021097307 (i.s.) pakraščiu, 513000050156 (i.s.), 440020415861, 440005071998, 440007568370, 513000050071 (i.s.), 513000050038 (i.s.), 440005069290, 513000050119, 513000050145, 440006810015, vietinės reikšmės kelio sklypo Nr. 440021097307 (i.s.) pakraščiu, 513000050034, vietinės reikšmės kelio sklypo Nr. 440021097307 (i.s.) pakraščiu, 513000050113, 513000050112, 513000050113, krašto kelio Nr. 181 sklypo Nr. 440024742356 pakraščiu
7-8	Kerta krašto kelio Nr. 181 sklypą Nr. 440024742356, 513000010054, 513000010061, 513000010056, krašto kelio Nr. 181 sklypo Nr. 440024742356 pakraščiu
8-9	Kerta krašto kelio Nr. 181 sklypą Nr. 440024742356, 440021205647
9-1	440021205647, 513000050054, 513000050152, 513000050046, 440020206860, 440009494597, 513000050093, 518200030049 (i.s.), 513000050001, 440008263649, 440020213743

25 lentelė. Struogiškių kaimo ribų aprašymas

Gretimybė	Ribos aprašymas
1-2	512200030103
2-1	512200030103

26 lentelė. Šernų kaimo ribų aprašymas

Gretimybė	Ribos aprašymas
1-2	512200040074, 512200040020, kerta vietinės reikšmės kelią, 440020178656, 512200040114, 512200040118, LVŽ, vietinės reikšmės kelio sklypo Nr. 440058337623 (i.s.) pakraščiu, 440006437794, 440008281786, 512200040146, 512200040027, 512200040024, vietinės reikšmės kelio sklypo Nr. 440058963061 pakraščiu, 512200040024
2-3	512200040024, kerta vietinės reikšmės kelio sklypą Nr. 440058963061, 512200040030, 512200040182 (i.s.), kerta vietinės reikšmės kelią, 512200040007, 512200040007, 512200040006, 512200040007, 440004044319, 440021311750, 512200040175, 512200040111 (i.s.), 512200040026, 440000276072, LVŽ,

	512200040013 (i.s.), 440050939989, LVŽ, 440050936364, 512200040079, kerta krašto kelio Nr. 181 sklypą Nr. 440024742112, krašto kelio Nr. 181 sklypo Nr. 440024742112, 440002087194, LVŽ
3-4	Marijampolės savivaldybės ribos pakraščiu
4-1	LVŽ, 512200040161 (i.s.), 513000040093, 440020178998, 440014862344, 440002105960, 512200040113, 440020948641, 512200040113, 440002105960, kerta krašto kelio Nr. 181 sklypą Nr. 440024742112, 512200040099, 512200040029 (i.s.), 440008475463, 440020948452, 512200040029 (i.s.), 512200040153 (i.s.), 512200040109 (i.s.), 440021314785, 512200040099, 512200040028, 512200040002, 512200040035, 512200040074

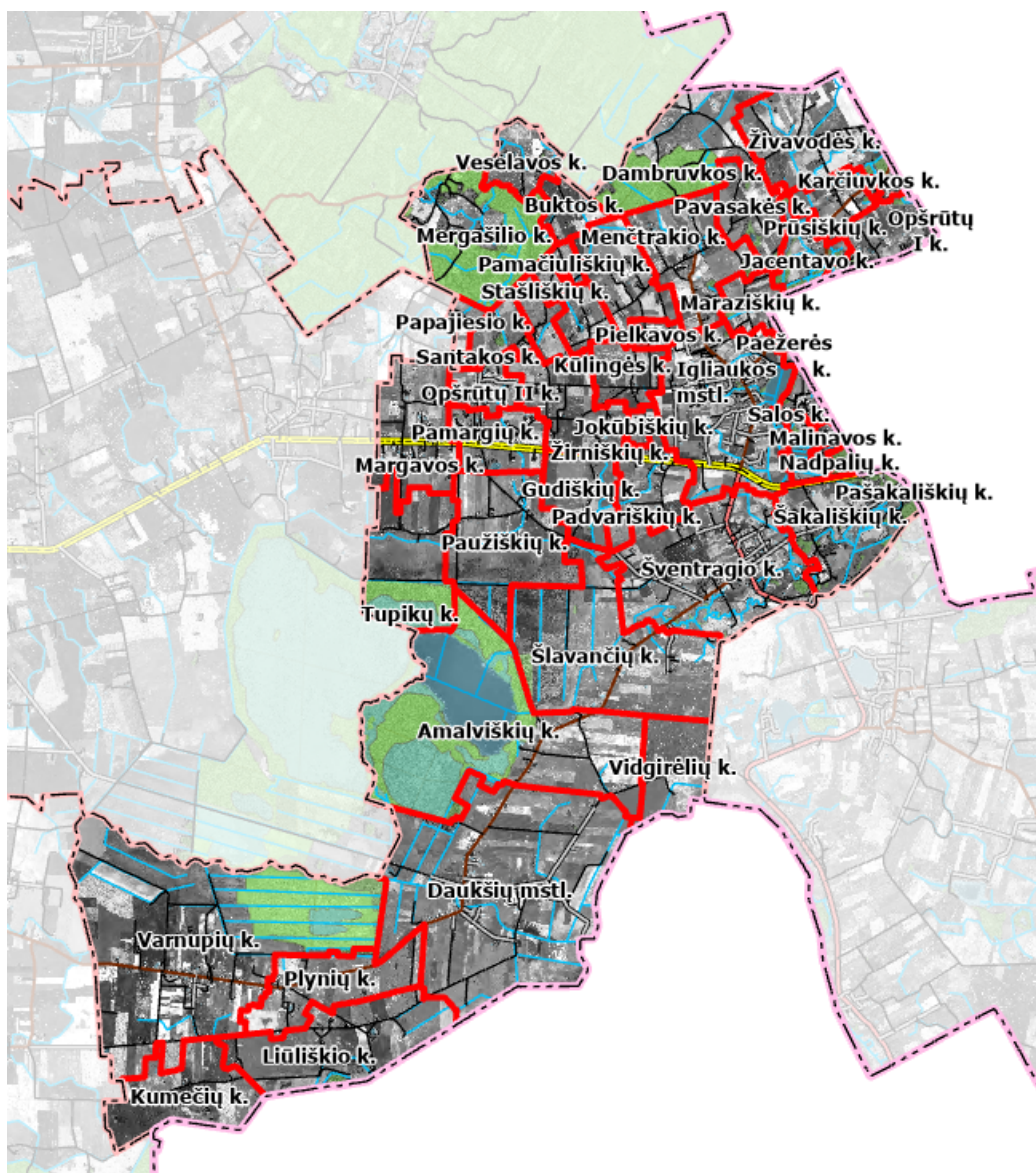
27 lentelė. Šlavantos kaimo ribų aprašymas

Gretimybė	Ribos aprašymas
1-2	513000010012 (i.s.), 440011332568, 513000010012 (i.s.), kerta Leiciškių ež., 513000010025, 440002063069
2-3	440002063069, kerta vietinės reikšmės kelią, 513000010033 (i.s.), 513000020001 (i.s.), 440017668005, 440005458657, LVŽ, 440005458579, 440005069036, 440038981829, kerta vietinės reikšmės kelią, 440039414474
3-4	440039414474, 513000010008, 513000010032
4-1	513000010032, 440006026086 (i.s.), 440000872242, 513000010041, 440006446093 (i.s.)

28 lentelė. Vazniškių kaimo ribų aprašymas

Gretimybė	Ribos aprašymas
1-2	Kerta vietinės reikšmės kelio sklypą Nr. 440058962942, 512200020039, 512200020028, 512200020066, 440021357240
2-3	440021357240, 440008114947, 512200020155, 512200020055, 512200020149, 512200020154, 512200020057, 512200020029 (i.s.), 512200020056, 512200020058, 440057146904 (i.s.), LVŽ, 440000996185, 512200020208, LVŽ, 512200020091 (i.s.), 440019482223, 512200020091 (i.s.), 440044377126, vietinės reikšmės kelio sklypo Nr. 440058962942 pakraščiu, rajoninio kelio Nr. 2618 sklypo Nr. 440041234848 (i.s.) pakraščiu, 440006665047, 440009487649, 512200020197, 440009487616, 440009487538, 512200020101, 512200020053, 512200020101, 440025801830, 440009301355, 440014536986 (i.s.), rajoninio kelio Nr. 2618 sklypo Nr. 440041234848 (i.s.) pakraščiu
3-4	Rajoninio kelio Nr. 2618 sklypo Nr. 440041234848 (i.s.) pakraščiu, 512200020160, 512200020018, rajoninio kelio Nr. 2618 sklypo Nr. 440041234848 (i.s.) pakraščiu, 512200020047, 512200020013, 512200020158, 512200020068
4-1	512200020068, 512200020165, LVŽ, vietinės reikšmės kelio sklypo Nr. 440058962942 pakraščiu

3.2.2. Igliaukos seniūnija



3 pav. Igliaukos seniūnijos nustatomų gyvenamųjų vietovių ribų planas

29 lentelė. Marijampolės savivaldybės Igliaukos seniūnijos gyvenamųjų vietovių sąrašas

Eilės Nr.	Gyvenamosios vietovės pavadinimas		Gyvenamosios vietovės identifikavimo kodas	Seniūnija	Plotai	Pastabos
	Vardas (vardininko linksnis)	Tipas (miestas, miestelis, kaimas, viensėdis)				
1	Amalviškiai	Kaimas	10311	Igliaukos	851,08	
2	Bukta	Kaimas	12389	Igliaukos	68,05	
3	Dambrovka	Kaimas	13010	Igliaukos	300,74	

4	Daukšiai	Miestelis	13255	Igliaukos	1020,29	
5	Geležiniai	Kaimas	14701	Igliaukos	65,53	
6	Gudiškiai	Kaimas	15558	Igliaukos	145,20	
7	Igliauka	Miestelis	15721	Igliaukos	475,01	Keičiamas tipas iš kaimo į miestelį
8	Jacentavas	Kaimas	15865	Igliaukos	92,94	
9	Jokūbiškiai	Kaimas	16202	Igliaukos	23,52	
10	Karčiuvka	Kaimas	17270	Igliaukos	5,42	
11	Kūlingė	Kaimas	18925	Igliaukos	102,83	
12	Kumečiai	Kaimas	18654	Igliaukos	242,26	
13	Liūliškis	Kaimas	19757	Igliaukos	354,67	
14	Mačiuliškiai	Kaimas	19968	Igliaukos	175,75	
15	Malinava	Kaimas	20085	Igliaukos	12,29	
16	Maraziškės	Kaimas	20178	Igliaukos	72,19	
17	Margava	Kaimas	20203	Igliaukos	235,46	
18	Menčtrakis	Kaimas	20730	Igliaukos	251,54	
19	Mergašilis	Kaimas	20736	Igliaukos	347,97	
20	Nadpaliai	Kaimas	21619	Igliaukos	17,26	
21	Opšrūtai I	Kaimas	22247	Igliaukos	121,67	
22	Opšrūtai II	Kaimas	22248	Igliaukos	76,05	
23	Padvariškiai	Kaimas	22571	Igliaukos	153,05	
24	Paežerė	Kaimas	22628	Igliaukos	48,95	
25	Pamačiuliškiai	Kaimas	23359	Igliaukos	25,54	
26	Pamargiai	Kaimas	23367	Igliaukos	143,75	
27	Papajiesis	Kaimas	22502	Igliaukos	32,59	
28	Pašakališkiai	Kaimas	23800	Igliaukos	25,71	
29	Paužiškiai	Kaimas	24049	Igliaukos	349,41	
30	Pavasakė	Kaimas	24096	Igliaukos	128,12	
31	Pielkava	Kaimas	24474	Igliaukos	27,42	
32	Plyniai	Kaimas	24762	Igliaukos	229,04	
33	Prūsiškiai	Kaimas	25006	Igliaukos	83,96	
34	Sala	Kaimas	26317	Igliaukos	33,35	
35	Santaka	Kaimas	26382	Igliaukos	76,17	
36	Stašliškiai	Kaimas	27558	Igliaukos	24,46	
37	Šakališkiai	Kaimas	27979	Igliaukos	284,96	
38	Šlavančiai	Kaimas	28651	Igliaukos	568,88	
39	Šventragis	Kaimas	28855	Igliaukos	525,97	
40	Tupikai	Kaimas	29469	Igliaukos	279,87	
41	Varnupiai	Kaimas	30446	Igliaukos	1109,81	
42	Veselava	Kaimas	30674	Igliaukos	95,94	
43	Vidgirėliai	Kaimas	30748	Igliaukos	156,15	
44	Zomčinė	Kaimas	31498	Igliaukos	71,47	
45	Žirniškiai	Kaimas	31901	Igliaukos	192,32	
46	Živavodė	Kaimas	31925	Igliaukos	304,31	

30 lentelė. Amalviškių kaimo ribų aprašymas

Gretimybė	Ribos aprašymas
1-2	LVŽ, 440014662427
2-3	440014662427, kerta Amalvės-Šlavantos upę, 440014662470, 512400020008, 512400020034, 512400020014, 512400020053, 512400020169, rajoninio kelio Nr. 2605 sklypo Nr. 440017271471 pakraščiu, 512400020094
3-4	512400020094, 512400020009, 512400020077, 512400020015, 512400020001, 512400020105, 512400020083, 512400020092, 512400020013, 512400020130 (i.s.), kerta vietinės reikšmės kelią, 512400020100
4-5	512400020100, 440041807689 (i.s.), kerta vietinės reikšmės kelią, 440041809846 (i.s.), 512400020100, 512400020088, 440000597302, 512400020123, kerta rajoninio kelio Nr. 2605 sklypą Nr. 440017271471, rajoninio kelio Nr. 2605 sklypo Nr. 440017271471 pakraščiu, 440021711386, 440024937159, 440014676598, 512400020090, 440014676598
5-6	440014676598
6-7	440014676598, 440014662527 (i.s.)
7-1	440014662338 (i.s.)

31 lentelė. Buktos kaimo ribų aprašymas

Gretimybė	Ribos aprašymas
1-2	513200010036
2-3	513200020047, 513200020079
3-4	513200020079, 513200020078, 513200020053, LVŽ, 513200020115, 440025252980
4-5	440025252980, 440027884691, kerta vietinės reikšmės kelio sklypą Nr. 440058342677
5-6	Vietinės reikšmės kelio sklypo Nr. 440058342677 pakraščiu, vietinės reikšmės kelio sklypo Nr. 440058767792 pakraščiu, kerta Jiesios upę, 513200010036
6-1	513200010036, kerta vietinės reikšmės kelio sklypą Nr. 440058767792, 513200010036, vietinės reikšmės kelio sklypo Nr. 440058767792 (i.s.) pakraščiu

32 lentelė. Dambrovkos kaimo ribų aprašymas

Gretimybė	Ribos aprašymas
1-2	513200030091, 513200030093, 440006887814, 513200030083, 513200030001, kerta vietinės reikšmės kelio sklypą Nr. 440058934691, 513200030001
2-3	513200030001, 440008632977, 513200030090, 440021061256
3-4	440021061256
4-5	440021061256, 440012433611, 513200020047 (i.s.)
5-6	LVŽ, 440016258676 (i.s.), 440021061278 (i.s.), vietinės reikšmės kelio sklypo Nr. 440056478989 (i.s.) pakraščiu, 440021063029 (i.s.), 440008111411, 440022051343, kerta vietinės reikšmės kelią, 440022051076, 513200030062
6-1	513200030062, 440006887614, Marijampolės savivaldybės ribos pakraščiu, 440006887690, 513200030093, 513200030091

33 lentelė. Daukšių miestelio ribų aprašymas

Gretimybė	Ribos aprašymas
1-2	512400020177, 440027838644, 440026592847, 440014676598 (i.s.), 512400020166, 440014676598 (i.s.), 512400020255, 440007119748, 512400020018, 512400020044, 440045396960, 512400020044, 512400020227, 512400020090 (i.s.), 440014676598 (i.s.), 512400020120, kerta rajoninio kelio Nr. 2605 sklypą Nr. 440017271471, 512400020119, 440041809846, kerta vietinės reikšmės kelią, 440041807689, 512400020100 (i.s.), 440041809483, 512400020038, 512400020100 (i.s.), 512400020180
2-3	512400020180, 440011520888, 440022323968
3-4	440022323968, 512400020006, 512400020039, 440022492684, 512400020212, 512400020126, 512400020232, 512400020115, 512400020181, 512400020253, 440015558124, 512400020125, 440008103097, Marijampolės savivaldybės ribos pakraščiu, 440009784243, 440022355224, 440011744720, 440008911851, 440011744662, 440015044629, 440022324387, 440010503529, 440010497288, 440049730870, 512400030179, 512400030175, 512400030121, 440016691224, 512400030116, 512400030096, 512400030093, 512400030091, 512400030072, 512400030045, 440022492295, 512400030094, 512400030082, 512400030164, 440000370866, 512400030087, 440000370827, 512400030048, Marijampolės savivaldybės ribos pakraščiu
4-5	440021096610 (i.s.), 512400030048, 512400030044, 512400030046, kerta vietinės reikšmės kelią, 512400030019, 512400030126
5-6	512400030126, 512400030041, 512400030030, 512400030155, kerta rajoninio kelio Nr. 2605 sklypą Nr. 440017272703, 512400010017, rajoninio kelio Nr. 2605 sklypo Nr. 440017272703 (i.s.) pakraščiu, 440003185835, 512400010090, 440057119483, 512400010116, 512400010083, 440055221842, 512400010091, 440055221910, 512400010091, 440055221842
6-7	440055221842, 512400010102, 440003202313, 440054384502, 440057119494, 440014676356 (i.s.), 440009487338, 440005800313, 440005541800, 512400010094, 512400010095, 440014676356 (i.s.), kerta Dovinės upę
7-1	512400020257, 512400020157, kerta vietinės reikšmės kelią, 512400020243, 512400020261, 512400020003, 440024836933, 512400020033, 512400020177

34 lentelė. Geležinių kaimo ribų aprašymas

Gretimybė	Ribos aprašymas
1-2	440021061489 (i.s.), 440002325686, 440002325842, 513200010045, kerta vietinės reikšmės kelią, 513200010032 (i.s.), 513200010045, 513200010032 (i.s.)
2-3	LVŽ, 440022494368, 513200010045, 513200010061
3-4	513200010061, 440025811256, 440053446578, kerta vietinės reikšmės kelią
4-1	440058260525 (i.s.), 440053445759, kerta vietinės reikšmės kelią, 440053583001 (i.s.), 440025811381, 440053583001 (i.s.)

35 lentelė. Gudiškių kaimo ribų aprašymas

Gretimybė	Ribos aprašymas
1-2	Magistralinio kelio Nr. A16 sklypo Nr. 440015980993 pakraščiu
2-3	Kerta magistralinio kelio Nr. A16 sklypą Nr. 440015980993, 518200020143, 518200020022, 518200020085, 518200020012, 440031335980, kerta vietinės reikšmės kelią, 440031336011
3-4	440031336011, 518200020012, 518200020034, 518200020013
4-1	518200020013, kerta magistralinio kelio Nr. A16 sklypą Nr. 440015980993

36 lentelė. Igliaukos miestelio ribų aprašymas

Gretimybė	Ribos aprašymas
1-2	440004286755, 440003206413 (i.s.), LVŽ, 440002406704, 513200040057, 440003206357, 513200040163 (i.s.), 513200040166 (i.s.), 513200040223, 513200040166 (i.s.), LVŽ, 513200040219, 513200040182, 513200040209, 513200040208, 513200040137, 440042716110, kerta rajoninio kelio Nr. 3302 sklypą Nr. 440044138990, 513200040009
2-3	513200040009, 513200040145, 513200040017, 440000444288, 513200040049, 440042179008, 513200040017, 440006030200, 440020232306 (i.s.), 440002170103 (i.s.), LVŽ, 440000068311 (i.s.), 440020229089 (i.s.), LVŽ, vietinės reikšmės kelio sklypo Nr. 440028417001 pakraščiu, 513200040094, LVŽ
3-4	LVŽ, 513200040153 (i.s.), 440005975324 (i.s.), 440025556467 (i.s.), 513200040197, 513200040075, 513200040029, 513200040108, 440009488435, LVŽ, 513200040147, 513200040206
4-5	513200040206, 440001872391 (i.s.)
5-6	Magistralinio kelio Nr. A16 sklypo Nr. 440015980993 (i.s.) pakraščiu, 440004213789, kerta magistralinio kelio Nr. A16 sklypą Nr. 440015980993, 440003966776
6-7	440003966776, 518200030054 (i.s.), 440004732650 (i.s.), 518200030056, 440000903893 (i.s.), 440017110668, 518200030106 (i.s.), 440002000222 (i.s.), 440002176385 (i.s.), 518200030051, kerta krašto kelio Nr. 181 sklypą Nr. 440024742601, krašto kelio Nr. 181 sklypo Nr. 440024742601(i.s.) pakraščiu, 518200020075, 518200020036
7-8	518200020036, 518200020061, kerta magistralinio kelio Nr. A16 sklypą Nr. 440015980993, 440050346100, magistralinio kelio Nr. A16 sklypo Nr. 440015980993 (i.s.) pakraščiu, vietinės reikšmės kelio sklypo Nr. 440058218887 pakraščiu, 440016727734, 440016727801, 440000597368, 440000970865, 440000971438
8-9	440000971438, 440001677876, 513200050006, 513200050219, 513200050217, 513200050078
9-10	513200050078, 440007220833, 440009488579, 513200050223, 513200050136 (i.s.), 513200050175 (i.s.), kerta vietinės reikšmės kelio sklypą Nr. 440023881623, 513200020129, 513200020054, 513200020062, 440000129651 (i.s.), 440006598576 (i.s.), 440007563662 (i.s.), 440042329450 (i.s.)

10-11	440007560281 (i.s.), LVŽ, 440007220388, 440000444377 (i.s.), 440004202534 (i.s.), 513200020146 (i.s.), LVŽ, 513200020036, kerta vietinės reikšmės kelią
11-1	440002385342 (i.s.), 513200020148 (i.s.), 440006276937, kerta rajoninio kelio Nr. 2641 sklypą Nr. 440050493295, LVŽ, 440004286755

37 lentelė. Jacentavo kaimo ribų aprašymas

Gretimybė	Ribos aprašymas
1-2	Rajoninio kelio Nr. 3302 sklypo Nr. 440042557888 pakraščiu, 513200030031, kerta vietinės reikšmės kelią, 440051048878 (i.s.), rajoninio kelio Nr. 3302 sklypo Nr. 440042557888 pakraščiu
2-3	Rajoninio kelio Nr. 3302 sklypo Nr. 440042557888 pakraščiu, 513200030069, 440003237587, 440003238008, 440003238051
3-4	440003238051, 440003237721
4-1	440003237721, 440003237843, 440052145834, LVŽ, 440025550172 (i.s.), 513200030148 (i.s.), 440027854748 (i.s.), 513200030136 (i.s.), 513200030004 (i.s.), 513200030047 (i.s.), 513200030007, 513200030037, 513200030154, 513200030079, 513200030017, kerta rajoninio kelio Nr. 3302 sklypą Nr. 440042557888

38 lentelė. Jokūbiškių kaimo ribų aprašymas

Gretimybė	Ribos aprašymas
1-2	440002405278, 440005622875, 513200050192, 513200050013, vietinės reikšmės kelio sklypo Nr. 440061074536 pakraščiu
2-3	Vietinės reikšmės kelio sklypo Nr. 440061074536 pakraščiu, kerta vietinės reikšmės kelią, 513200050064, 440007561679, 513200050067, 440002401389, 440009861298, 440057710215, 440001032255
3-4	440001032255, 440000994280, 513200050082, 513200050228, 440003804224 (i.s.), 440005623029, 513200050192, 513200050194
4-1	513200050194, 440005602693 (i.s.), kerta vietinės reikšmės kelią, 440002405278

39 lentelė. Karčiuvkos kaimo ribų aprašymas

Gretimybė	Ribos aprašymas
1-2	LVŽ, 440027855567 (i.s.), kerta rajoninio kelio Nr. 3302 sklypą Nr. 440042557888, rajoninio kelio Nr. 3302 sklypo Nr. 440042557888 pakraščiu, 513200030086
2-1	513200030086, kerta rajoninio kelio Nr. 3302 sklypą Nr. 440042557888, 513200030085, 513200030136 (i.s.)

40 lentelė. Kūlingės kaimo ribų aprašymas

Gretimybė	Ribos aprašymas
1-2	440006716869 (i.s.), 513200020093, 440006716869 (i.s.)

2-3	440000971351 (i.s.), 440002105004, kerta vietinės reikšmės kelią, 440007560281 (i.s.), 440042329450
3-4	440042329450, 440007563662, 440006598576, 440000129651, 440000455138, 440002404937, 513200020038, 513200020083, 513200020009, 513200020064, kerta vietinės reikšmės kelio sklypą Nr. 440023881623, 513200050175, 513200050136, 440005622820, 440003971890
4-5	440003971890, kerta vietinės reikšmės kelią, 440005602693
5-6	440005602693, 440005622920, 440001339555, 513200050041 (i.s.), 440002000300 (i.s.), 513200050084 (i.s.), kerta vietinės reikšmės kelią, 440034690174, vietinės reikšmės kelio sklypo Nr. 440058767058 pakraščiu, kerta vietinės reikšmės kelio sklypą Nr. 440058767058, 513200050163, vietinės reikšmės kelio sklypo Nr. 440023881623 pakraščiu, kerta vietinės reikšmės kelio sklypą Nr. 440023881623, vietinės reikšmės kelio sklypo Nr. 440058342677 pakraščiu
6-1	Vietinės reikšmės kelio sklypo Nr. 440058342677 pakraščiu, kerta vietinės reikšmės kelio sklypą Nr. 440023881623, 513200020007, 513200020055 (i.s.)

41 lentelė. Kumečių kaimo ribų aprašymas

Gretimybė	Ribos aprašymas
1-2	512400040081, 512400040128, 440054644080, 440054634242, kerta vietinės reikšmės kelią, 512400040143, 440026607140
2-3	440026607140, 512400040143, 440054644903, 512400040128, 512400040033, 512400040119, 512400040050, 440050680143, 440051956628, 512400040006, 512400040009
3-4	512400040009, 512400040034, 512400040072, 512400040073, 512400040071, 512400040124, 440000147293, 512400040021, kerta vietinės reikšmės kelią, 512400040068 (i.s.), 512400040070 (i.s.), 512400040074
4-1	512400040074, 512400040082, 512400040036, 440052157514, 512400040126, 440052157514, 440050581901, 440002140203, 512400040003, 512400040149, 440052851686, 512400040081

42 lentelė. Liūlišio kaimo ribų aprašymas

Gretimybė	Ribos aprašymas
1-2	512400030095, 512400030019 (i.s.), kerta vietinės reikšmės kelią, 440022369891, 440000360709, 440022369891, 440021096610
2-3	440021096610, 512400030054, 440021096610, 440021083800, 512400030003, 440022324476, Marijampolės savivaldybės ribos pakraščiu, 440026684134, 512400030012, 440027858248, 512400030145, 512400030018, Marijampolės savivaldybės ribos pakraščiu, 440010503550, 440012865220, 440024837341, 440045310272, 440026607161
3-4	440026607161, 512400040143 (i.s.), 512400030042, 512400040049, 440045311580
4-5	440045311580, kerta vietinės reikšmės kelią, 440045310272

5-1	440045310272, 440027857218, 512400030063, 512400030076, kerta vietinės reikšmės kelią, 440015518360, 440022289934, 512400030092, 440009491407, LVŽ, 440005773239, kerta vietinės reikšmės kelią, 440009491294, 512400030033, 440057651146, 440022324543, 512400030002, 512400030067, 512400030062, 512400030143, 512400030017, 512400030020, 512400030028, 512400030029, 512400030095
-----	---

43 lentelė. Mačiuliškių kaimo ribų aprašymas

Gretimybė	Ribos aprašymas
1-2	513200020052, 440021061256 (i.s.), 513200030058 (i.s.), 513200030057 (i.s.), 513200030180 (i.s.), 513200030172 (i.s.), 440007314454 (i.s.), 513200030170 (i.s.), LVŽ, vietinės reikšmės kelio sklypo Nr. 440058755558 (i.s.) pakraščiu, kerta vietinės reikšmės kelio sklypą Nr. 440058755558, 513200020138 (i.s.), 513200020112 (i.s.), 513200020111 (i.s.), 513200020132, 513200020121, 513200020141, 513200020122, 513200020142, 513200020139, 440003804396, 513200020155
2-3	513200020155, kerta vietinės reikšmės kelią, 440004253374, kerta vietinės reikšmės kelią, 440007563940, 440006716869
3-4	440006716869
4-5	440006716869, kerta vietinės reikšmės kelio sklypą Nr. 440058374206, 513200020005, 513200020056
5-6	513200020056, 513200020013, 513200020004, 440021381502
6-1	440021381502, LVŽ, 440021381457, 513200020074, 513200020071, 513200020052

44 lentelė. Malinavos kaimo ribų aprašymas

Gretimybė	Ribos aprašymas
1-2	Marijampolės savivaldybės ribos pakraščiu, 513200040091, 440008633241
2-3	440008633241, 513200040091, kerta vietinės reikšmės kelią
3-4	513200040078 (i.s.), 513200040079 (i.s.), 513200040078 (i.s.), kerta vietinės reikšmės kelią, 513200040078 (i.s.)
4-1	Kerta vietinės reikšmės kelią, 440049742616, 440006251003, 440001032377, LVŽ, 440006717700 (i.s.)

45 lentelė. Maraziškių kaimo ribų aprašymas

Gretimybė	Ribos aprašymas
1-2	513200030162, 440003237721 (i.s.), 513200030176, 513200030063, 513200030064, 440003967822, 440057910517
2-3	440057910517, 513200040106, 513200040011, 513200040002, 513200040010, 440003855458, 440003855436, rajoninio kelio Nr. 3302 sklypo Nr. 440044138990 pakraščiu
3-4	Rajoninio kelio Nr. 3302 sklypo Nr. 440044138990 pakraščiu, kerta rajoninio kelio Nr. 3302 sklypą Nr. 440044138990, 440042716110 (i.s.), 513200040010,

	513200040002, 440002406675, LVŽ, 513200040166, 513200040163, 513200040190, 513200040085, 440000366336, LVŽ, 440003206413, 440057910371
4-1	440057910371, 513200030109, LVŽ, 440007841150 (i.s.), 513200030043 (i.s.), 513200030109, 513200030043 (i.s.), kerta vietinės reikšmės kelią, 440025554518 (i.s.), LVŽ, 440003212275, 440007643076, 440003212275, 440006251182, kerta vietinės reikšmės kelią

46 lentelė. Margavos kaimo ribų aprašymas

Gretimybė	Ribos aprašymas
1-2	513200010018, kerta vietinės reikšmės kelią, 513200010018, 440002000733, magistralinio kelio Nr. A16 sklypo Nr. 440015980993 pakraščiu, kerta magistralinio kelio Nr. A16 sklypą Nr. 440015980993, 440002172285, 440002172341, 518200010021 (i.s.), kerta vietinės reikšmės kelią, 518200010127, 518200010101, 518200010005
2-3	518200010005
3-4	518200010005, 518200010007, 518200010056, 518200010055, 440043228038, 518200010152 (i.s.), 440030264754 (i.s.), kerta vietinės reikšmės kelią, 518200010036, 440040457529, 518200010077
4-5	518200010077
5-6	518200010077, magistralinio kelio Nr. A16 sklypo Nr. 440015980993 pakraščiu, 513200010056, 513200010100, 440003966914, 513200010010, 513400020078 (i.s.), LVŽ, 440051956984 (i.s.), kerta vietinės reikšmės kelią, 440009498875
6-1	LVŽ, 513200010103, 513200010053, kerta vietinės reikšmės kelią, 440003972043 (i.s.), 440011748873, 513200010076, 513200010026m 513200010018, 440008192767, 513200010018

47 lentelė. Menčtrakio kaimo ribų aprašymas

Gretimybė	Ribos aprašymas
1-2	440006507346, 440042179384, 513200030023, 513200030089 (i.s.), 440002416360, 513200030089 (i.s.), 440000366290, kerta vietinės reikšmės kelio sklypą Nr. 440057139643, 440028501871, kerta vietinės reikšmės kelią, 513200030010, 513200030011, 440007643076 (i.s.), 440003212275 (i.s.), LVŽ, 440025554518, kerta vietinės reikšmės kelią, 513200030043, 440007841150, LVŽ, 440057910371 (i.s.), 440044692538, 440002104494
2-3	440002104494, 440002416160, 440000365244, LVŽ, kerta rajoninio kelio Nr. 2641 sklypą Nr. 440050493295, rajoninio kelio Nr. 2641 sklypo Nr. 440050493295 pakraščiu, 513200020148, 440002385342
3-4	440002385342, 440004202520, 513200020127, 513200020110, 513200020030, 513200020035
4-1	513200020035, 513200020042, 513200020152, 440001809687, 440001811334, 513200020153, 513200020150, 440000366286, 440000366269, 513200020106, 513200020151, 513200020118, 440057644952, 513200020033, 440000365860,

	440003971682, 513200020111, 513200020112, 513200020138, kerta vietinės reikšmės kelio sklypą Nr. 440058755558, vietinės reikšmės kelio sklypo Nr. 440058755558 pakraščiu, LVŽ, 513200030170, 440007314454, 513200030172, 513200030180, 513200030057, 513200030058, 513200030056, 440001973384, 440001973436, 513200030052, kerta Menčtrakio upę, 440022338250, 513200030097, 440021061256 (i.s.), 513200030102, 440021061256 (i.s.), 513200030124, 440006507346
--	---

48 lentelė. Mergašilio kaimo ribų aprašymas

Gretimybė	Ribos aprašymas
1-2	Kerta rajoninio kelio Nr. 2631 sklypą Nr. 440047438617, 440021062842
2-3	440021062842, 513200010036 (i.s.), kerta Jiesios upę, 440023753933, vietinės reikšmės kelio sklypo Nr. 440058767792 (i.s.) pakraščiu, vietinės reikšmės kelio sklypo Nr. 440058342677 (i.s.) pakraščiu
3-4	440027884748 (i.s.), LVŽ, 440021061489
4-5	440021061489
5-6	440021061489, kerta Jiesios upę, 440021062842
6-7	440021062842, kerta vietinės reikšmės kelią, 440021061212
7-1	440021061212, 513200010129, 440021062942 (i.s.), 440025573035, 513200010014, 440038975476, 513200010014, kerta vietinės reikšmės kelią, 440051889559, 440025554283, rajoninio kelio Nr. 2631 sklypo Nr. 440047438617 pakraščiu

49 lentelė. Nadpalių kaimo ribų aprašymas

Gretimybė	Ribos aprašymas
1-2	513200040113, 513200040062, 513200040112
2-3	513200040112, kerta vietinės reikšmės kelią, 513200040112, 513200040111
3-1	513200040111, 513200040112, 513200040113

50 lentelė. Opšrūtų I kaimo ribų aprašymas

Gretimybė	Ribos aprašymas
1-2	440008487454, 513200030030, 513200030152, Marijampolės savivaldybės ribos pakraščiu, 440008193064, Marijampolės savivaldybės ribos pakraščiu, 440050270187, Marijampolės savivaldybės ribos pakraščiu, 440022051743, 513200030100, 440051048878, 513200030032
2-3	513200030032, rajoninio kelio Nr. 3302 sklypo Nr. 440042557888 (i.s.) pakraščiu, 440051048878, kerta vietinės reikšmės kelią, 440051048176, 513200030031 (i.s.), 513200030040, 513200030076, 513200030020
3-1	513200030020, 440052345825, 513200030044 (i.s.), 440052303267, 513200030015, 513200030046 (i.s.), 513200030074, 513200050202, 513200030046 (i.s.), 513200030149, 440008635169, 440027855701 (i.s.), LVŽ, 513200030118 (i.s.), 440008487454

51 lentelė. Opšrūtų II kaimo ribų aprašymas

Gretimybė	Ribos aprašymas
1-2	440005623361, 440005602617, 440004408504, 440003967288, 440003965760, 513200010101, 440017111465, 513200010116 (i.s.), 440004232762, kerta vietinės reikšmės kelio sklypą Nr. 440023881623, vietinės reikšmės kelio sklypo Nr. 440023881623 pakraščiu, 513200050051 (i.s.), LVŽ, 440050264070, 440007218566
2-3	440007218566, LVŽ, 513200050221, 440001874186, 513200050121, 440008383191, 440001874186, LVŽ, 440006553671, kerta vietinės reikšmės kelio sklypą Nr. 440023881823, LVŽ, 440002000677, 513200010067, 440006612473, 513200010067, 513200010109, 440000886139
3-4	440000886139, 440008383548, 513200010018 (i.s.), 440008192767 (i.s.), 513200010114 (i.s.), 513200010113 (i.s.), 440049352922 (i.s.)
4-1	440006607541 (i.s.), 440002135437 (i.s.), 440007562087 (i.s.), 440049759026 (i.s.), 440015517496 (i.s.), 440000886639 (i.s.), vietinės reikšmės kelio sklypo Nr. 440023881823 pakraščiu, LVŽ, 440046307326 (i.s.), 440002194683 (i.s.), 513200010131 (i.s.), 440006605825 (i.s.), 513200010042 (i.s.), 513200010125 (i.s.), 440006581500 (i.s.), 440006607696 (i.s.), LVŽ, 440058260547, kerta vietinės reikšmės kelią, 440014713860, 440005623361

52 lentelė. Padvariškių kaimo ribų aprašymas

Gretimybė	Ribos aprašymas
1-2	513200050083, 440003965593, 440000454862, 440009488557, 440005608344, kerta vietinės reikšmės kelią, 440005455565, 440009859790
2-3	440009859790, 440005455565, 513200050043, 440009487450, magistralinio kelio Nr. A16 sklypo Nr. 440015980993 pakraščiu, kerta magistralinio kelio Nr. A16 sklypą Nr. 440015980993, 518200020061 (i.s.), 440002305082, 518200020082, 518200020142, 518200020026
3-4	518200020026, 440015550884, 518200020166 (i.s.), kerta vietinės reikšmės kelią, 440015550979, 518200020100, 518200020098, 518200020133, 518200020132, 518200020064, 518200020134, vietinės reikšmės kelio sklypo Nr. 440059051508 (i.s.) pakraščiu, 440031335980 (i.s.), 518200020120, 440048822457, 440047639027, 518200020001, 518200020042, kerta magistralinio kelio Nr. A16 sklypą Nr. 440015980993
4-1	Magistralinio kelio Nr. A16 sklypo Nr. 440015980993 pakraščiu, 513200050083

53 lentelė. Paežerės kaimo ribų aprašymas

Gretimybė	Ribos aprašymas
1-2	440012321825, 440022064020, 440012321825, 513200040202, 513200040201, Marijampolės savivaldybės ribos pakraščiu, 513200040167, 513200040168, 513200040169, 513200040170, Marijampolės savivaldybės ribos pakraščiu, 440005455665, 440041264626, 440006644368, 440006251114, 440012159823, 440007643132, 440006717700

2-3	440006717700, LVŽ, 440001032377 (i.s.), 440006251003 (i.s.), 440049742616 (i.s.), kerta vietinės reikšmės kelią
3-4	513200040078 (i.s.), 513200040186 (i.s.), kerta vietinės reikšmės kelią, 440006717844 (i.s.), 440012159945 (i.s.), LVŽ, 513200040032 (i.s.), LVŽ, 513200040004 (i.s.), LVŽ
4-1	LVŽ, 513200040094 (i.s.), vietinės reikšmės kelio sklypo Nr. 440028417001 (i.s.) pakraščiu, LVŽ, 440020229089, 440000068311, LVŽ, 440002170103, 440020232306, 513200040050, 513200040202, 440012321825

54 lentelė. Pamačiuliškių kaimo ribų aprašymas

Gretimybė	Ribos aprašymas
1-2	513200020006, 513200020001
2-3	513200020001, LVŽ, kerta vietinės reikšmės kelio sklypą Nr. 440058342677, vietinės reikšmės kelio sklypo Nr. 440058342677 pakraščiu
3-4	Vietinės reikšmės kelio sklypo Nr. 440058342677 pakraščiu, 513200010128, 513200010052 (i.s.), kerta vietinės reikšmės kelią, 440006236273, 513200010002
4-5	513200010002, 440021061489 (i.s.), LVŽ, 440027884748
5-1	Kerta vietinės reikšmės kelio sklypą Nr. 440058342677, vietinės reikšmės kelio sklypo Nr. 440058342677 pakraščiu, 513200020006

55 lentelė. Pamargių kaimo ribų aprašymas

Gretimybė	Ribos aprašymas
1-2	513200010066, 440006612473 (i.s.), 513200010067 (i.s.), 440002000677 (i.s.), LVŽ, kerta vietinės reikšmės kelio sklypą Nr. 440023881823, 440006553671 (i.s.), LVŽ, 440001874186 (i.s.), 440000452413, 440008380923, 440007218437, 440040966505, LVŽ, 440007218566 (i.s.), 440040972645
2-3	440040972645, 440000886382, 440008033090, 440041710943, kerta vietinės reikšmės kelio sklypą Nr. 440058767058, vietinės reikšmės kelio sklypo Nr. 440058767058 (i.s.) pakraščiu, 513200050035, 513200050220, 513200050142, 513200050091, 513200050003, magistralinio kelio Nr. A16 sklypo Nr. 440015980993 pakraščiu
3-4	Kerta magistralinio kelio Nr. A16 sklypą Nr. 440015980993, 440033071246
4-5	440033071246, 440051965744, 440055494265 (i.s.), 518200010084 (i.s.), 518200010093 (i.s.), 518200010109, 440026618199, kerta vietinės reikšmės kelio sklypą Nr. 440059085724, vietinės reikšmės kelio sklypo Nr. 440059085724 pakraščiu, 440028229023, 518200010021, 440058066429 (i.s.), kerta vietinės reikšmės kelią, 518200010021
5-1	518200010021, kerta vietinės reikšmės kelią, 518200010021, kerta magistralinio kelio Nr. A16 sklypą Nr. 440015980993, 513200010066, kerta vietinės reikšmės kelią, 513200010066

56 lentelė. Papajiesio kaimo ribų aprašymas

Gretimybė	Ribos aprašymas
1-2	440021062842 (i.s.), 440001081594, 440021062842 (i.s.), kerta Jiesios upę, 440001081507, 513200010034 (i.s.), kerta vietinės reikšmės kelio sklypą Nr. 440058366378, 440001081472, 513200010088, 513200010065, vietinės reikšmės kelio sklypo Nr. 440058366378 (i.s.) pakraščiu, 440049759026 (i.s.), 440007562087 (i.s.), 440002135437 (i.s.), 440006607541 (i.s.), 513200010065
2-1	513200010065, kerta vietinės reikšmės kelią, 513200010004 (i.s.), 513200010065 (i.s.), 513200010088, 440001081472, 440001081507, kerta Jiesios upę, 440001081594, 513200010069 (i.s.), kerta vietinės reikšmės kelią, 513200010130 (i.s.)

57 lentelė. Pašakališkių kaimo ribų aprašymas

Gretimybė	Ribos aprašymas
1-2	Kerta vietinės reikšmės kelią, 513200040091 (i.s.), 513200040089
2-3	513200040089, 513200040086, 513200040012, 513200040003, 513200040111 (i.s.)
3-4	Kerta vietinės reikšmės kelią, kerta Yglės upę, 513200040005, 440022063712, 513200040001, 440001872391
4-5	440001872391, 513200040149
5-1	513200040149, 513200040131, 513200040007, 513200040012, 513200040087, 513200040088, 513200040180, 440006717877, 513200040078 (i.s.)

58 lentelė. Paužiškių kaimo ribų aprašymas

Gretimybė	Ribos aprašymas
1-2	518200010038, kerta vietinės reikšmės kelią, 440058066429, 518200010110, 440038409837, 518200010027, 518200010103, kerta vietinės reikšmės kelio sklypą Nr. 440059085724, 518200010037, 518200010016, 440006446242, 440011744408, 440006446160, 440020114156, 518200010093, 518200010084, 440055494265, 518200010023
2-3	518200010023, 518200020144, 518200020102, 518200020054, 518200020021, vietinės reikšmės kelio sklypo Nr. 440059051508 pakraščiu
3-4	Kerta vietinės reikšmės kelio sklypą Nr. 440059051508, 518200020021, 440004295621, 440020359532, 518200010086, 440020359619, kerta vietinės reikšmės kelio sklypą Nr. 440059085724, 518200010112
4-5	518200010112, 518200010024, 440024834793, 518200010017, 440006557106, 518200010027, 440038401060, 518200010074, 440014662427 (i.s.), LVŽ
5-6	440014662338 (i.s.), kerta vietinės reikšmės kelią, 440024834760, 518200010029, 518200010030, 518200010083, vietinės reikšmės kelio sklypo Nr. 440059085724 pakraščiu, 440058066429, LVŽ, 518200010039
6-1	518200010039, 518200010038

59 lentelė. Pavasakės kaimo ribų aprašymas

Gretimybė	Ribos aprašymas
1-2	Kerta vietinės reikšmės kelio sklypą Nr. 440057139643, 513200030082, 513200030041, 513200030006, 440027854748
2-3	440027854748, 513200030148, 440025550172, LVŽ, 440023444880, 440010075820, 513200030161, 440003237721 (i.s.)
3-4	LVŽ, 440006251182 (i.s.), 513200030159, 440023448059, 440025571584, 513200030089, kerta vietinės reikšmės kelią, 440028501871 (i.s.), kerta vietinės reikšmės kelio sklypą Nr. 440057139643, 513200030089
4-1	513200030089, 440021061256 (i.s.), 513200030121, 513200030073, 513200020088, vietinės reikšmės kelio sklypo Nr. 440057139643 pakraščiu

60 lentelė. Pielkavos kaimo ribų aprašymas

Gretimybė	Ribos aprašymas
1-2	513200020035 (i.s.), 513200020030 (i.s.), 513200020110 (i.s.), 513200020127 (i.s.), 440004202520 (i.s.), 440002385342 (i.s.)
2-3	Kerta vietinės reikšmės kelią, 513200020131, LVŽ, 513200020146, 440004202534, 440000444377, LVŽ, 440007560281
3-4	440007560281, kerta vietinės reikšmės kelią, 440000971351
4-1	440000971351, 440006716869 (i.s.), 440005294051, 440003590464, 440002123568, 440005294108, kerta vietinės reikšmės kelią, 440004253374 (i.s.), 440000962463, 513200020143, kerta vietinės reikšmės kelią, 513200020155 (i.s.), 513200020134, 513200020040, 513200020155 (i.s.)

61 lentelė. Plynių kaimo ribų aprašymas

Gretimybė	Ribos aprašymas
1-2	440027846535, rajoninio kelio Nr. 2605 sklypo Nr. 440017272703 pakraščiu, kerta rajoninio kelio Nr. 2605 sklypą Nr. 440017272703, 512400030014, 512400030026, 512400030027, 512400030016, 512400030126 (i.s.)
2-3	512400030095 (i.s.), 512400030029 (i.s.), 512400030028 (i.s.), 512400030020 (i.s.), 512400030154, 512400030011, 512400030007, 512400030140, 512400030043, 440027846498, 512400030025, 512400030010, 512400030079, 440009491294 (i.s.), kerta vietinės reikšmės kelią, 440005773239 (i.s.), LVŽ, 440009491407 (i.s.), 512400030092 (i.s.), 440000897843, 440022314036, 512400030092 (i.s.), 440022289934 (i.s.), 440015518360 (i.s.), kerta vietinės reikšmės kelią, 512400030076 (i.s.), 512400030063 (i.s.), vietinės reikšmės kelio sklypo Nr. 440060968874 pakraščiu, 440008367477, 440027857218 (i.s.), 440045310272 (i.s.)
3-1	Kerta vietinės reikšmės kelią, 512400040093, 512400040114 (i.s.), 440022335904, 512400040107, 440008734223, 440057794351, LVŽ, 440015525087, 440015559110, rajoninio kelio Nr. 2605 sklypo Nr. 440017272703 pakraščiu, kerta rajoninio kelio Nr. 2605 sklypą Nr. 440017272703, 512400010189, 440027860544, LVŽ, 440009488002, 440003804657, 440057354736,

	440027859712, 440003156532, 440024938067, kerta vietinės reikšmės kelią, 440028740618 (i.s.), 440015550779, 440006236119, 512400010078, 512400010039, 512400010086, 512400010063, 512400010081, 440027846535
--	--

62 lentelė. Prūsiškių kaimo ribų aprašymas

Gretimybė	Ribos aprašymas
1-2	513200030136, 513200030046, kerta rajoninio kelio Nr. 3302 sklypą Nr. 440042557888, 513200030046
2-3	513200030046, 513200030015 (i.s.), 513200030044, rajoninio kelio Nr. 3302 sklypo Nr. 440042557888 pakraščiu
3-4	Kerta rajoninio kelio Nr. 3302 sklypą Nr. 440042557888, 513200030044, 513200030047, 513200030004, 513200030136
4-1	513200030136, 513200030018 (i.s.), kerta vietinės reikšmės kelio sklypą Nr. 440057139643, 440004172674, 513200030136

63 lentelė. Salos kaimo ribų aprašymas

Gretimybė	Ribos aprašymas
1-2	LVŽ, 513200040004, LVŽ, 513200040032, LVŽ, 440012159945, 440006717844, kerta vietinės reikšmės kelią, 513200040186, 513200040078
2-3	513200040078, kerta vietinės reikšmės kelią, 513200040078, 513200040079, 513200040078
3-4	513200040078, 440021614517, 440006717877 (i.s.), 513200040179, 440008633285, 513200040140, 440000474477
4-1	440000474477, LVŽ, 513200040156, 440004408459, 440014651977, 513200040029 (i.s.), 513200040075 (i.s.), 440000366069, 513200040075 (i.s.), 513200040197 (i.s.), 440025556467, 440005975324, 513200040153, LVŽ

64 lentelė. Santakos kaimo ribų aprašymas

Gretimybė	Ribos aprašymas
1-2	440053583001, kerta vietinės reikšmės kelią, 440058260525
2-3	440058260525
3-4	440058260525, kerta vietinės reikšmės kelią, 440058260547, LVŽ, 440006607696, 440006581500, 513200010125, 513200010042, 440006605825, 513200010131, 440002194683, 440046307326, vietinės reikšmės kelio sklypo Nr. 440058366378 pakraščiu, 440000886639, 440015517496, 440049759026, 440007562087, 440002135437, 440006607541
4-5	440006607541
5-1	440006607541, 440002135437, 440007562087, 440049759026, vietinės reikšmės kelio sklypo Nr. 440058366378 pakraščiu, kerta vietinės reikšmės kelio sklypą Nr. 440058366378, 513200010034, 440053583001

65 lentelė. Stašliškių kaimo ribų aprašymas

Gretimybė	Ribos aprašymas
1-2	440018013815, 440006236273 (i.s.), kerta vietinės reikšmės kelią, 513200010052, 513200010048, 513200010050
2-3	513200010050, 513200010032
3-1	513200010032, kerta vietinės reikšmės kelią, 513200010032, 513200010051, 440018013815

66 lentelė. Šakališkių kaimo ribų aprašymas

Gretimybė	Ribos aprašymas
1-2	Magistralinio kelio Nr. A16 sklypo Nr. 440015980993 pakraščiu, 518200030012, Marijampolės savivaldybės ribos pakraščiu, 518200030012, kerta Amalvės-Šlavantos upę, 440000970610, 440000885596, 440000885696, 518200030080
2-3	518200030080, 518200030002
3-4	518200030002, 440020213743 (i.s.), 440008263649 (i.s.), 440018391200, 518200030049, 518200030008, 513000050046 (i.s.), 513000050152 (i.s.), 513000050054 (i.s.), 440021205647 (i.s.)
4-5	LVŽ, 440002177271 (i.s.), 440030408029 (i.s.), kerta Amalvės-Šlavantos upę, 440022369126, 440056936064, 518200030055, 440006281414, 518200030093, 518200030092, LVŽ, vietinės reikšmės kelio sklypo Nr. 440058218943 (i.s.) pakraščiu, 518200030092, 440001998252, 440001998274, 518200030072, 518200030117, kerta vietinės reikšmės kelią, 440028569250 (i.s.), 518200030054 (i.s.), 518200030117, 518200030082, 518200030061
5-6	518200030061, 440002707059, kerta magistralinio kelio Nr. A16 sklypą Nr. 440015980993, magistralinio kelio Nr. A16 sklypo Nr. 440015980993 pakraščiu
6-7	Magistralinio kelio Nr. A16 sklypo Nr. 440015980993 pakraščiu
7-1	Magistralinio kelio Nr. A16 sklypo Nr. 440015980993 pakraščiu

67 lentelė. Šlavančių kaimo ribų aprašymas

Gretimybė	Ribos aprašymas
1-2	Vietinės reikšmės kelio sklypo Nr. 440059051508 pakraščiu, vietinės reikšmės kelio sklypo Nr. 440059051551 pakraščiu, kerta vietinės reikšmės kelio sklypą Nr. 440059051551, 518200020071, 518200020097, 518200010089, kerta vietinės reikšmės kelio sklypą Nr. 440059085724, 440055267344 (i.s.), 518200020060, 518200010065, 440055267344 (i.s.), LVŽ, 518200020058, 518200020124, 440004567024, 518200020185, 518200020130, 518200020115, kerta rajoninio kelio Nr. 2605 sklypą Nr. 440017259479, 518200020129, 440007586158, kerta vietinės reikšmės kelią, 518200020145 (i.s.), 518200020127 (i.s.), LVŽ, 518200020126 (i.s.), 518200020059 (i.s.), 518200020150, 518200020077
2-3	518200020077, 518200020033, 518200020151, 518200020149, 440005456319, 518200020014, 518200020152, 518200020032, 518200020052, 440021559915 (i.s.), 440002127435

3-4	440002127435, 440018391421, 518200020158, 518200020157, 440000359997, 518200020106
4-5	518200020106, 512400020094 (i.s.), rajoninio kelio Nr. 2605 sklypo Nr. 440017259479 pakraščiu, 440002127602, 512400020053 (i.s.), 512400020014 (i.s.), 512400020034 (i.s.), 512400020008 (i.s.), 440014662470 (i.s.), kerta Amalvės-Šlavantos upę, 440014662427 (i.s.), 518200010136, 440020359751
5-1	440020359751, kerta vietinės reikšmės kelio sklypą Nr. 440059085724, vietinės reikšmės kelio sklypo Nr. 440059085724 pakraščiu, 440018390579, 440031336111, kerta vietinės reikšmės kelio sklypą Nr. 440059051508

68 lentelė. Šventragio kaimo ribų aprašymas

Gretimybė	Ribos aprašymas
1-2	518200030054, 440028569250, kerta vietinės reikšmės kelią, 440028569306, 518200030078, vietinės reikšmės kelio sklypo Nr. 440058218943 pakraščiu, LVŽ, 518200030092 (i.s.), 518200030093 (i.s.), 440006281414 (i.s.), 440023802393, 440056935123, kerta Amalvės-Šlavantos upę, 440030408029, 440002177271, LVŽ
2-3	440021205647 (i.s.), krašto kelio Nr. 181 sklypo Nr. 440024742489 pakraščiu
3-4	Krašto kelio Nr. 181 sklypo Nr. 440024742489 pakraščiu, 513000010006, 513000010038, 513000010017, 513000010002
4-5	518200020024, 513000010021 (i.s.)
5-6	518200020077 (i.s.), 440020641716, 518200020059, 518200020150 (i.s.), 518200020059, 518200020126, LVŽ, 518200020127, 518200020145, kerta vietinės reikšmės kelią, 518200020145, 518200020129 (i.s.), rajoninio kelio Nr. 2605 sklypo Nr. 440017259479 pakraščiu, kerta rajoninio kelio Nr. 2605 sklypą Nr. 440017259479, 518200020086, 518200020115 (i.s.), 518200020130 (i.s.), 518200020185 (i.s.), 440004567024 (i.s.), 518200020124 (i.s.), 518200020058 (i.s.), kerta Amalvės-Šlavantos upę, LVŽ, 440055267344, kerta vietinės reikšmės kelio sklypą Nr. 440059085724, 518200020066, 518200010057, 518200020096, 518200020080, 518200020071, kerta vietinės reikšmės kelio sklypą Nr. 440059051508, vietinės reikšmės kelio sklypo Nr. 440059051508 pakraščiu, 518200020071, 518200020008, 518200020109, 440025187960, Kerta vietinės reikšmės kelią, 518200020166, 518200020051
6-1	518200020051, 440002456535, 518200020068, 440048780712, krašto kelio Nr. 181 sklypo Nr. 440024742601 pakraščiu, kerta krašto kelio Nr. 181 sklypą Nr. 440024742601, 440001031170, krašto kelio Nr. 181 sklypo Nr. 440024742601 (i.s.) pakraščiu, 518200030106, 440002000222, 440002176385, 440002000222, 518200030106, 440017110668 (i.s.), 440000903893, 440004732650, 518200030054

69 lentelė. Tupikų kaimo ribų aprašymas

Gretimybė	Ribos aprašymas
------------------	------------------------

1-2	518200010067, 518200010003, kerta vietinės reikšmės kelią, 440030264754, 518200010152, 518200010096, 518200010091, 518200010009, 518200010028
2-3	518200010028, LVŽ, 440058066429 (i.s.), vietinės reikšmės kelio sklypo Nr. 440059085724 (i.s.) pakraščiu, 518200010028, vietinės reikšmės kelio sklypo Nr. 440059051319 pakraščiu, 440021756525, 518200010026, 518200010045, 518200010081, kerta vietinės reikšmės kelią, 440014662338
3-4	440014662338
4-5	440014662338
5-1	440014662338, kerta vietinės reikšmės kelią, 440020343139, 440043677161, 518200010114, 513400030066 (i.s.), 518200010075 (i.s.), 518200010082, 518200010075 (i.s.), 440020343360, 518200010104, 518200010067

70 lentelė. Varnupių kaimo ribų aprašymas

Gretimybė	Ribos aprašymas
1-2	Kerta vietinės reikšmės kelią, 440004779371 (i.s.), 440000663526 (i.s.), 440004779371 (i.s.), LVŽ, 440021061234 (i.s.), 440008962241 (i.s.), 440039503410 (i.s.), 440000525877 (i.s.), 516400050279 (i.s.), 516400050274 (i.s.), 516400050277 (i.s.), kerta Amalvės-Šlavantos upę
2-3	Kerta Dovinės upę, 440014676356, 440031202227
3-4	440031202227, 440014676356, 440027846535 (i.s.), 440028740618, kerta vietinės reikšmės kelią, 440024938067 (i.s.), 440003156532 (i.s.), 440027859712 (i.s.), 440057354736 (i.s.), 440003804657 (i.s.), 440009488002 (i.s.), 440017272636, 440009488002 (i.s.), LVŽ, 440027860544 (i.s.), 440050460249, 440027860544 (i.s.), 512400010119, 440000455281, kerta rajoninio kelio Nr. 2605 sklypą Nr. 440017272703, rajoninio kelio Nr. 2605 sklypo Nr. 440017272703 (i.s.) pakraščiu, 440015559110 (i.s.), 440015525087 (i.s.), LVŽ, 440057794351 (i.s.), 440009487860, 440017110557, 512400040106, 512400040062, 512400040061, 440022335904 (i.s.), 512400040122, 512400040114, kerta vietinės reikšmės kelią
4-5	440045310272 (i.s.), kerta vietinės reikšmės kelią, 440045311580 (i.s.)
5-6	512400040081 (i.s.), 440052851686 (i.s.), 512400040032, 512400040092, 512400040010, 512400040126 (i.s.), 512400040019, 440052157525, 512400040029, 440023674482, 512400040094, 512400040028
6-7	512400040028
7-8	512400040028, 512400040027, 440022289094, LVŽ, 516200050022 (i.s.), kerta vietinės reikšmės kelią, 516200040025 (i.s.)
8-9	440008298490 (i.s.), 440008298635 (i.s.), 440008298735 (i.s.), 440006917880 (i.s.), rajoninio kelio Nr. 2605 sklypo Nr. 440017272703 pakraščiu, 440006918065 (i.s.), kerta Dovinės upę, 516200030007 (i.s.), 516200030146 (i.s.), 516200030172 (i.s.)
9-10	516200030033 (i.s.), 516200030205 (i.s.), 516200030148 (i.s.), 516200030022 (i.s.), kerta vietinės reikšmės kelią, 440001988867 (i.s.), 516200030241 (i.s.)
10-1	Kerta vietinės reikšmės kelią, 440004779350 (i.s.)

71 lentelė. Veselavos kaimo ribų aprašymas

Gretimybė	Ribos aprašymas
1-2	Rajoninio kelio Nr. 2631 sklypo Nr. 440047438617 pakraščiu, 440007221124, 440021063029 (i.s.), kerta vietinės reikšmės kelią, 513200010120, 440022052440, 440008192923, 440004130918, 440024928266, 513200010057, 440016258465, rajoninio kelio Nr. 2631 sklypo Nr. 440049761800 pakraščiu, kerta rajoninio kelio Nr. 2631 sklypą Nr. 440049761800, vietinės reikšmės kelio sklypo Nr. 440058767792 pakraščiu
2-3	Vietinės reikšmės kelio sklypo Nr. 440058767792 pakraščiu, kerta vietinės reikšmės kelio sklypą Nr. 440058767792, 440016687406, 513200010024
3-1	513200010024, 440049763393, 513200010001, 440012534904, 440000082553, kerta rajoninio kelio Nr. 2631 sklypą Nr. 440047438617

72 lentelė. Vidgirėlių kaimo ribų aprašymas

Gretimybė	Ribos aprašymas
1-2	512400020112, 512400020056, 512400020259, 512400020218, 512400020024., 512400020047, 512400020076, 512400020069, 512400020048, 512400020035
2-3	512400020035
3-4	512400020035, 513000010011 (i.s.)
4-5	Kerta vietinės reikšmės kelią, 513000010007 (i.s.), 440017956955
5-6	440017956955, 512400020211, Marijampolės savivaldybės ribos pakraščiu, 440024936961, Marijampolės savivaldybės ribos pakraščiu, 440024937304, 512400020229, 512400020114, Marijampolės savivaldybės ribos pakraščiu, 512400020267, 512400020056, 512400020214, 512400020036
6-7	512400020036
7-1	512400020036, 512400020214, 512400020100 (i.s.), 512400020130, kerta vietinės reikšmės kelią, 512400020130, 512400020112

73 lentelė. Zomčinės kaimo ribų aprašymas

Gretimybė	Ribos aprašymas
1-2	Vietinės reikšmės kelio sklypo Nr. 440058342677 (i.s.) pakraščiu, kerta vietinės reikšmės kelio sklypą Nr. 440058342677, LVŽ, 513200020057, 513200020020
2-3	513200020020, 513200020049, kerta vietinės reikšmės kelio sklypą Nr. 440058374206, vietinės reikšmės kelio sklypo Nr. 440058374206 pakraščiu, 513200020068, 513200020055
3-4	513200020055, 513200020070, LVŽ, kerta vietinės reikšmės kelio sklypą Nr. 440058342677, 440022434513
4-5	440022434513, 513200010044, 513200010082
5-6	513200010082, 513200010060, 513200010017, 440004202540, 440022494368 (i.s.), LVŽ
6-1	513200010054, 440001174530

74 lentelė. Žirniškių kaimo ribų aprašymas

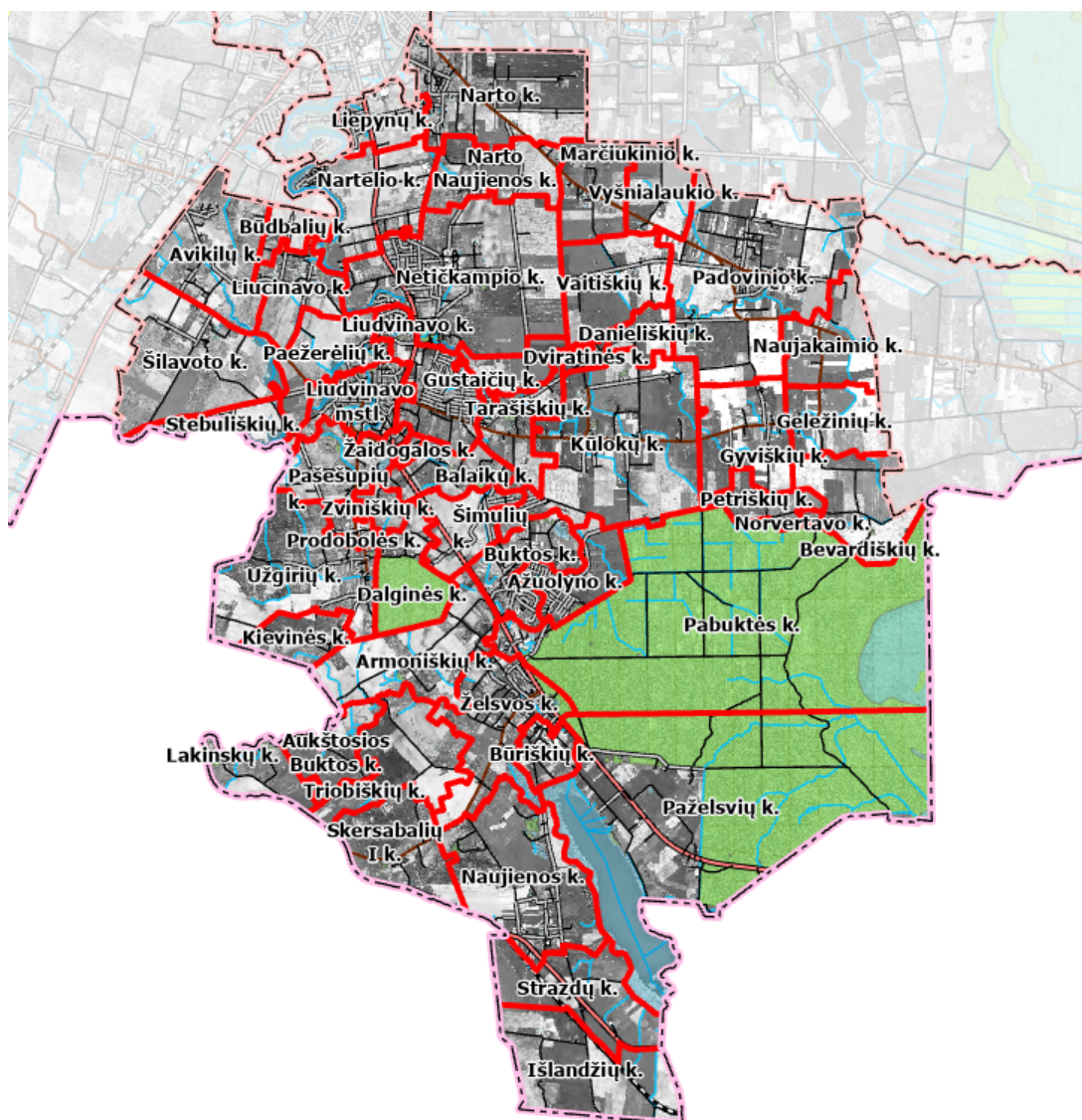
Gretimybė	Ribos aprašymas
1-2	440002205287, 513200010013, kerta vietinės reikšmės kelio sklypą Nr. 440023881623, 440006611921, 440005411676, kerta vietinės reikšmės kelio sklypą Nr. 440058767058, vietinės reikšmės kelio sklypo Nr. 440058767058 (i.s.) pakraščiu, 440005386434, kerta vietinės reikšmės kelią, 513200050084, 440002000300, 513200050041, 440002000300, 513200050084, 440002171277
2-3	440002171277, 440003804224
3-4	440003804224, 513200050042, 440015559576, 440000360141, 513200050014
4-5	513200050014, magistralinio kelio Nr. A16 sklypo Nr. 440015980993 (i.s.) pakraščiu, 440001680404
5-6	440001680404, 440000897521, 440040728256, 513200050127, vietinės reikšmės kelio sklypo Nr. 440058767058 pakraščiu, kerta vietinės reikšmės kelio sklypą Nr. 440058767058, 513200050093, 440007329415, 440006477703, 513200050045, 513200050151, 440000886339, 440006507498, 513200050051, 440040972645 (i.s.), 440006626915
6-7	440006626915, LVŽ, 513200050051, kerta vietinės reikšmės kelio sklypą Nr. 440023881623, 440004232762 (i.s.), 440001679916, 513200010116, 513200010074, 440057273608, 513200010073
7-8	513200010073
8-9	Kerta vietinės reikšmės kelią, 440053446578 (i.s.), 513200010070, 513200010049, 513200010059
9-1	513200010059, 513200010063, 440002205287

75 lentelė. Živavodės kaimo ribų aprašymas

Gretimybė	Ribos aprašymas
1-2	513200030173, Marijampolės savivaldybės ribos pakraščiu, 513200030003, Marijampolės savivaldybės ribos pakraščiu, 513200030071, Marijampolės savivaldybės ribos pakraščiu, vietinės reikšmės kelio sklypo Nr. 440058767538 pakraščiu, 440014537572, rajoninio kelio Nr. 3302 sklypo Nr. 440042557888 pakraščiu, 513200030119, 513200030117, Marijampolės savivaldybės ribos pakraščiu, 513200030118
2-3	513200030118, LVŽ, 440027855701
3-4	440027855701, kerta rajoninio kelio Nr. 3302 sklypą Nr. 440042557888, 440027855567, LVŽ
4-5	513200030136 (i.s.), 513200030019, 440005302330, 440004172674 (i.s.), kerta vietinės reikšmės kelio sklypą Nr. 440057139643, 513200030018, 513200030136 (i.s.)
5-6	440027854748 (i.s.), 440045399173, 513200030111, 513200030012, 440006277012, 513200030051, 513200030082 (i.s.), kerta vietinės reikšmės kelio sklypą Nr. 440057139643
6-1	Vietinės reikšmės kelio sklypo Nr. 440057139643 pakraščiu, vietinės reikšmės kelio sklypo Nr. 440058934691 pakraščiu, kerta vietinės reikšmės kelio sklypą Nr.

440058934691, 513200030049, 513200030092, 440044356003, 513200030060, 513200030093 (i.s.0, 440022046699, 513200030173
--

3.2.3. Liudvinavo seniūnija



4 pav. Liudvinavo seniūnijos nustatomų gyvenamųjų vietovių ribų planas

76 lentelė. Marijampolės savivaldybės Liudvinavo seniūnijos gyvenamųjų vietovių sąrašas

Eilės Nr.	Gyvenamosios vietovės pavadinimas		Gyvenamosios vietovės identifikavimo kodas	Seniūnija	Plotai	Pastabos
	Vardas (vardininko linksnis)	Tipas (miestas, miestelis, kaimas, viensėdis)				
1	Armoniškiai	Kaimas	10684	Liudvinavo	388,48	
2	Aukštoji Bukta	Kaimas	10847	Liudvinavo	158,37	
3	Avikilai	Kaimas	10922	Liudvinavo	369,58	

4	Ažuolynas	Kaimas	11051	Liudvinavo	187,38	
5	Balaikai	Kaimas	11237	Liudvinavo	153,75	
6	Bevardiškiei	Kaimas	11894	Liudvinavo	271,82	
7	Būdbaliai	Kaimas	12577	Liudvinavo	80,88	
8	Bukta	Kaimas	12390	Liudvinavo	210,70	
9	Būriškiai	Kaimas	12648	Liudvinavo	100,05	
10	Dalginė	Kaimas	12979	Liudvinavo	211,52	
11	Danieliškiai	Kaimas	13021	Liudvinavo	86,67	
12	Dviratinė	Kaimas	14051	Liudvinavo	35,00	
13	Geležiniai	Kaimas	14702	Liudvinavo	203,58	
14	Gyviškiai	Kaimas	15114	Liudvinavo	303,32	
15	Gustaičiai	Kaimas	15686	Liudvinavo	112,42	
16	Išlandžiai	Kaimas	15815	Liudvinavo	442,77	
17	Kievinė	Kaimas	17935	Liudvinavo	130,98	
18	Kūlokai	Kaimas	18928	Liudvinavo	791,58	
19	Lakinskai	Kaimas	19033	Liudvinavo	158,16	
20	Liepynai	Kaimas	19547	Liudvinavo	140,60	
21	Liucinavas	Kaimas	19713	Liudvinavo	191,61	
22	Liudvinavas	Kaimas	19722	Liudvinavo	259,69	
23	Liudvinavas	Miestelis	19723	Liudvinavo	185,35	
24	Marčiukinis	Kaimas	20186	Liudvinavo	209,07	
25	Nartelis	Kaimas	21582	Liudvinavo	355,25	
26	Nartas	Kaimas	21583	Liudvinavo	503,57	
27	Narto Naujiena	Kaimas	21584	Liudvinavo	234,86	
28	Naujakaimis	Kaimas	21644	Liudvinavo	237,76	
29	Naujiena	Kaimas	21738	Liudvinavo	556,86	
30	Nendriai	Kaimas	21972	Liudvinavo	-	Panaikinama gyvenvietė
31	Netičkampis	Kaimas	21996	Liudvinavo	817,50	
32	Norvertavas	Kaimas	21598	Liudvinavo	9,20	
33	Pabuktė	Kaimas	22433	Liudvinavo	2074,64	
34	Padovinys	Kaimas	22501	Liudvinavo	878,40	
35	Paežerėliai	Kaimas	22623	Liudvinavo	227,48	
36	Pašešupiai	Kaimas	23830	Liudvinavo	217,66	
37	Paželsviai	Kaimas	24208	Liudvinavo	1943,69	
38	Petriškiai	Kaimas	24425	Liudvinavo	106,33	
39	Prodobolė	Kaimas	24997	Liudvinavo	52,73	
40	Skersabaliai I	Kaimas	26876	Liudvinavo	282,81	
41	Stebuliškės	Kaimas	27515	Liudvinavo	103,53	
42	Strazdai	Kaimas	27657	Liudvinavo	344,45	
43	Šilavotas	Kaimas	28390	Liudvinavo	520,34	
44	Šimuliai	Kaimas	28549	Liudvinavo	177,20	
45	Tarašiškiai	Kaimas	28946	Liudvinavo	189,69	
46	Triobiškiai	Kaimas	29383	Liudvinavo	317,32	
47	Užgiriai	Kaimas	29685	Liudvinavo	495,75	
48	Vaitiškiai	Kaimas	30139	Liudvinavo	294,94	

49	Vyšniaukis	Kaimas	31194	Liudvinavo	171,49	
50	Zviniškiai	Kaimas	32039	Liudvinavo	59,25	
51	Žaidogala	Kaimas	31580	Liudvinavo	18,02	
52	Želsva	Kaimas	31725	Liudvinavo	381,84	

77 lentelė. Armoniškųjų kaimo ribų aprašymas

Gretimybė	Ribos aprašymas
1-2	Rajoninio kelio Nr. 182 sklypo Nr. 440024662831 pakraščiu, 440058112953, 519400010039, 519400010049, 440002179099, 519400010019, 519400010001, 440002178825, 440039732326, 519400010022
2-3	519400010022, LVŽ, 440004393911, 519400010043, 519400010021, 440019908579, 440028961064, 519400010012, 519400010041, 519400010008, LVŽ, 519400010042
3-4	519400010042, 519400010050, 440051861100, 440051432049,
4-5	440051432049, 519400010004, kerta vietinės reikšmės kelią, 519400010004, 519400010006, 519400010007, kerta vietinės reikšmės kelią, 519400010007
5-6	519400010007, 519400010006, 519400010003, 440051431473
6-7	440051431473, 440051430987
7-8	440051430987, 519400010035, 519400010030, 519400010031, 519400010038, 519400010037, 519400010026, 519400010025, 519400010028, 519400010027, 440021061189 (i.s.), 519400010047, 519400010023, 519400010044, 440021061189 (i.s.), 440000455470, 440054541049, 440031677146, 440022285389, 440051300104, 440021061189 (i.s.), 440003939006, 440004634060, 440021061189 (i.s.)
8-1	515200060027 (i.s.), 515200060028 (i.s.)

78 lentelė. Aukštosios Buktos kaimo ribų aprašymas

Gretimybė	Ribos aprašymas
1-2	Kerta Šešupės upę, kerta vietinės reikšmės kelią, 519400020024 (i.s.), 519400020014 (i.s.), 519400020148, 440000505908, 519400020161, 519400020036, 519400020032, 440039092036, kerta vietinės reikšmės kelią, 519400020052 (i.s.), 519400020166, 519400020007, 519400020129, 519400020130, 519400020131, 519400020132, 519400020127, 519400020128, 440001773106, 519400020021
2-3	519400020021, 440001773106, 519400020008, 519400020028, 519400020028, 519400020009, kerta Šešupės upę
3-1	Marijampolės savivaldybės ribos pakraščiu

79 lentelė. Avikilų kaimo ribų aprašymas

Gretimybė	Ribos aprašymas
------------------	------------------------

1-2	440010624588, 515200140018, LVŽ, 515200140037, 515200140003, 440005935382, 440006868340, 440011527392, 440046266926, 440002862835, 440002476317
2-3	440013030204, kerta vietinės reikšmės kelią, 440012570133, 440004738967, 515200140099, 440001453792, 515200140105, 440004981691, 440004416171, 440004416206, 440003068244, 440022600774, LVŽ, 440000124610, 440016360668, 440003086515 (i.s.)
3-4	Rajoninio kelio Nr. 5122 sklypo Nr. 440039079535, 440020845076, kerta krašto kelio Nr. 201 sklypą Nr. 440039250458, krašto kelio Nr. 201 sklypo Nr. 440039250458 pakraščiu
4-5	Krašto kelio Nr. 201 sklypo Nr. 440039250458 pakraščiu
5-1	Krašto kelio Nr. 201 sklypo Nr. 440039250458 pakraščiu, kerta krašto kelio Nr. 201 sklypą Nr. 440039250458, LVŽ, 515200140026, 515200140019, 515200140018, 440006625450, 440010624625, 440010624588

80 lentelė. Ažuolyno kaimo ribų aprašymas

Gretimybė	Ribos aprašymas
1-2	Kerta vietinės reikšmės kelią, 512000040006, 512000040013, 440023727677, 440019882392, 515200040121, 512000040016, LVŽ, 440014870010 (i.s.), 440026559275, 440014870010 (i.s.), kerta vietinės reikšmės kelią, 440003910327, 440004993346, 440021093172, kerta vietinės reikšmės kelią, 440021093046, LVŽ, kerta Šešupės upę
2-3	Šešupės upės viduriu
3-1	Kerta Šešupės upę, 515200050126 (i.s.), 515200050050, kerta vietinės reikšmės kelią, 440009913762 (i.s.), 440023645314 (i.s.), LVŽ, 440021199995 (i.s.), 440016358446 (i.s.), 440004632577 (i.s.), 440003307056 (i.s.), 515200050128 (i.s.), 515200050131 (i.s.), 515200050140 (i.s.), 515200050130 (i.s.)

81 lentelė. Balaikų kaimo ribų aprašymas

Gretimybė	Ribos aprašymas
1-2	Kerta Šešupės upę, LVŽ, 440001452108, 440004166023, 515200170014, 440000239721, 440004098955, 440001797304, kerta vietinės reikšmės kelią, 515200170001 (i.s.), 515200170002, kerta vietinės reikšmės kelią, 440000167431, 515200170007, 440010449396, 440039445050, 440018020009, 440004620175, 440000477182, 440009898957, 440000240975
2-3	440000240975, 440001454746, kerta vietinės reikšmės kelią, 440004345346, 440006285590, 440008200696, 440020984970, LVŽ, 440015162611, 440014855068, 440004516667, 440005951986, 440002476056, 440001845418, 515200050061, kerta Šešupės upę, 515200060006 (i.s.), LVŽ, 515200060025 (i.s.), 515200060012 (i.s.), 440011591761 (i.s.), 515200060019, kerta krašto kelio Nr. 182 sklypą Nr. 440029958443, vietinės reikšmės kelio sklypo Nr. 440060142970 pakraščiu
3-4	Vietinės reikšmės kelio sklypo Nr. 440060142970 pakraščiu

4-5	Vietinės reikšmės kelio sklypo Nr. 440060142970 pakraščiu, kerta vietinės reikšmės kelią, 440005956429 (i.s.), 440005956448 (i.s.), 440010032310, 440052890409, 440010548588, 440005957126, 440052708402
5-6	440052708402, kerta vietinės reikšmės kelią, 515200080077 (i.s.), kerta vietinės reikšmės kelią, 440006297127
6-1	440006297127, 440022887712, kerta rajoninio kelio Nr. 182 sklypą Nr. 440029958443, 515200060008 (i.s.), 440044505915, 440017568875, 440000509573, 440039445558, 515200060038, 515200060010, 440003896873, 440006772486, 515200060008 (i.s.)

82 lentelė. Bevardiškių kaimo ribų aprašymas

Gretimybė	Ribos aprašymas
1-2	512400040070, 512400040068, kerta vietinės reikšmės kelią, 516200050019, 440000147293 (i.s.), 516200050023, 512400040124 (i.s.), 512400040071 (i.s.), 512400040073 (i.s.), 512400040072 (i.s.), 512400040034 (i.s.), 512400040009 (i.s.)
2-3	440026609923, 512400040120, 512400040015, 440014870010 (i.s.), 516200050070, 440014870010 (i.s.), 516200050024, 440018223968, 440014870010 (i.s.), LVŽ, 440022347893, 440027655687, kerta vietinės reikšmės kelią
3-4	440027655665 (i.s.), 440018223898, 440051641006
4-5	440051641006
5-6	440051641006, 516200050028 (i.s.), kerta vietinės reikšmės kelią, 516200050116, 440028329795, 516200050079, 440051790630, 440050696712, 516200050115, 516200050122, 440022703924, 516200050004, 516200050003, 516200050002, 516200050110, 516200050118, 516200050022 (i.s.), LVŽ, 512400040068, 512400040070
6-1	512400040070

83 lentelė. Būdbalių kaimo ribų aprašymas

Gretimybė	Ribos aprašymas
1-2	Kerta vietinės reikšmės kelią, 440007528463, 515200140064, kerta vietinės reikšmės kelią, 515200140001
2-3	515200140001
3-4	515200140001, 440004507786 (i.s.), 440018232523 (i.s.), 440004738101 (i.s.), kerta vietinės reikšmės kelią, 515200140001, kerta vietinės reikšmės kelią, 440002476239 (i.s.), kerta vietinės reikšmės kelią, 515200140095 (i.s.), 515200140093 (i.s.), 515200140094, 440002859096, kerta vietinės reikšmės kelią, 440002064522 (i.s.), 440002064622 (i.s.), 440053209954 (i.s.), 515200140091, 440003068156, 515200140015, kerta vietinės reikšmės kelio sklypą Nr. 440060129457
4-1	Vietinės reikšmės kelio sklypo Nr. 440060129457 pakraščiu

84 lentelė. Buktos kaimo ribų aprašymas

Gretimybė	Ribos aprašymas
1-2	Šešupės upės viduriu
2-3	Šešupės upės viduriu, kerta krašto kelio Nr. 182 sklypą Nr. 440024662831, krašto kelio Nr. 182 sklypo Nr. 440024662831 pakraščiu, kerta krašto kelio Nr. 182 sklypą Nr. 440024662831
3-1	440046145119 (i.s.), 440000709075 (i.s.), 440051204341 (i.s.), 440016099846 (i.s.), 440004020837 (i.s.), LVŽ, 440027603734 (i.s.), LVŽ, 440000476371 (i.s.), 440046170587 (i.s.), 440043669070 (i.s.), 440021196849 (i.s.), 440010549428 (i.s.), LVŽ, 440017953763, kerta vietinės reikšmės kelią, 440019679620, kerta Šešupės upę

85 lentelė. Būriškių kaimo ribų aprašymas

Gretimybė	Ribos aprašymas
1-2	440014660854 (i.s.), kerta krašto kelio Nr. 182 sklypą Nr. 440024231509, 440000189051 (i.s.), kerta Želsvelės upę, 440028397220, 519400030067, LVŽ, 440009783468, kerta vietinės reikšmės kelią, 440057735866, 440000474155, LVŽ, 519400030180, 440057545010, kerta vietinės reikšmės kelią, 519400030077, LVŽ, 440009975102, LVŽ
2-1	Kerta vietinės reikšmės kelią, 519400030070, 519400030063, 440001511012, 440053256018, 440003476033, 519400030084, 440026909964, 519400030157, 519400030085, LVŽ, 519400030157, 519400030153, 440003131016, 440009974992 (i.s.), 519400030220 (i.s.), 440017534214 (i.s.), LVŽ, 440001789962, kerta vietinės reikšmės kelią, LVŽ, 440005958592, LVŽ, 519400030086 (i.s.), LVŽ, 440048426720, 519400030092, 440001519131, LVŽ, kerta Želsvelės upę, LVŽ, 519400030032, 440000188465 (i.s.), LVŽ, kerta krašto kelio Nr. 182 sklypą Nr. 440024231509

86 lentelė. Dalginės kaimo ribų aprašymas

Gretimybė	Ribos aprašymas
1-2	515200060009, 440020582783, 440020582450, 440015685182, kerta vietinės reikšmės kelią, 515200060014, 440004538632, vietinės reikšmės kelio sklypo Nr. 440060143188 pakraščiu, kerta vietinės reikšmės kelio sklypą Nr. 440060143188, 440026296993 (i.s.), 515200060027 (i.s.), 440021061189
2-3	440021061189
3-4	440021061189, kerta vietinės reikšmės kelią, 440015761785 (i.s.), 440010032876, 440044649430, 440022034031, 440007649250, 515200060044, 440007147299, 440000597396, LVŽ, 440028788103, 440009970038, 440045737228, kerta vietinės reikšmės kelią, 440004409289 (i.s.), 440018016929 (i.s.), 440007648773 (i.s.), 440007973320 (i.s.), 440008774974 (i.s.), 440004538732 (i.s.), 440014856065 (i.s.), 440007643721 (i.s.), 515200060045 (i.s.), 440019491622 (i.s.), 515200060047 (i.s.), 440004121084 (i.s.),

4-1	Kerta vietinės reikšmės kelią, 515200060009
-----	---

87 lentelė. Danieliškių kaimo ribų aprašymas

Gretimybė	Ribos aprašymas
1-2	516200010053 (i.s.), kerta upę Dovinė, 515200050054, kerta vietinės reikšmės kelią, 515200050054
2-3	515200050054, 440002475563, 440001874131, 440023459552, 440007739026, 440007599668, 515200050030, 515200050052, kerta vietinės reikšmės kelią, 515200050011 (i.s.), 515200050001
3-4	515200050001, kerta vietinės reikšmės kelią, 515200050003 (i.s.), 515200050033, kerta upę Dovinė
4-1	516200010062 (i.s.), 516200010014 (i.s.), 440050556875 (i.s.), 440050331250 (i.s.), LVŽ, 440050333189 (i.s.), 516200010162 (i.s.)

88 lentelė. Dviratinės kaimo ribų aprašymas

Gretimybė	Ribos aprašymas
1-2	Kerta upę Dovinė, 515200050003, kerta vietinės reikšmės kelią, 440009273861
2-3	440009273861, 440021518554, kerta vietinės reikšmės kelią, 440021518587, 440051112237 (i.s.)
3-4	Kerta vietinės reikšmės kelią, 440021518198, kerta upę Dovinė
4-1	516000030003 (i.s.), 516200010161 (i.s.), 516200010016 (i.s.), 516200010062 (i.s.)

89 lentelė. Geležinių kaimo ribų aprašymas

Gretimybė	Ribos aprašymas
1-2	516200040025, kerta vietinės reikšmės kelią, 516200050022, LVŽ, 512400040014
2-3	512400040014, LVŽ, 516200050022, 516200050017, 516200050033, 516200050006, kerta vietinės reikšmės kelią, 516200050028, 516200050101
3-1	516200050101, 516200050060, 516200050105, kerta rajoninio kelio Nr. 2614 sklypą Nr. 440038480232, 516200040145, 516200040154, 516200040165, 516200040163, 440020994723, 440050849946 (i.s.), kerta rajoninio kelio Nr. 2614 sklypą Nr. 440038480232, 440051114164, 516200040015, 516200040010, 516200040026, 516200040011, 516200040025

90 lentelė. Gyviškių kaimo ribų aprašymas

Gretimybė	Ribos aprašymas
1-2	440001989253, 516200040155, 516200040064, 516200040094, 516200040154 (i.s.), 516200040082, 516200040145 (i.s.), kerta rajoninio kelio Nr. 2614 sklypą Nr. 440038480232, 516200050123, 440011759623, 516200050114, 516200050038
2-3	516200050038, 440051641006 (i.s.), 440052579949, 516200050103, 440001988934

3-4	440001988934, 440004130818, 516200050064, 516200050080 (i.s.), 440021215221, 440050473448, 440016539992, kerta vietinės reikšmės kelią, 440001008956, 440002407107, 440016128904, 440001989064, 440001883963, 516200050011 (i.s.), 440019490214, 440015743576, 440000621894, 516200050125, 516200050053, 516200050085, 516200050029, 516200050011 (i.s.), 516200050001 (i.s.), kerta vietinės reikšmės kelią, 516200050009, 516200050012
4-5	516200050012, 516200050018, 516200050020, 516200050008, kerta rajoninio kelio Nr. 2614 sklypą Nr. 440038480232, 516200040024, 440026917022, 440026917077, 440026917022, 516200040139
5-1	516200040139, 516200040035, 516200040003, 516200040063, kerta vietinės reikšmės kelią, 440010037495, 440001847156, 440001989253

91 lentelė. Gustaičių kaimo ribų aprašymas

Gretimybė	Ribos aprašymas
1-2	440020817858, 440020810324, 516000030003,
2-3	516000030003, 440029882753, 440029882700, 440017868848, LVŽ, 516000030032, 516000030031, 440000235065, 516000030210, 516000030171, 516000030148, 516000030150,
3-4	516000030150, 516000030059, 516000030056,
4-1	516000030056, 440026861314, 516000030056, 516000030059, 516000040132, 440000476640, LVŽ, 440003746512, 516000030164, 440058014409, 516000030167, 516000030004, 516000030010, 516000030009, kerta vietinės reikšmės kelią, 440029882753, 516000030003, 440020810324, 440020817858,

92 lentelė. Išlandžių kaimo ribų aprašymas

Gretimybė	Ribos aprašymas
1-2	519400050055, kerta geležinkelio sklypą Nr. 440005676382, geležinkelio sklypo Nr. 440005676382 pakraščiu, kerta vietinės reikšmės kelią, LVŽ, geležinkelio sklypo Nr. 440005676382 pakraščiu, 519400040039, krašto kelio Nr. 131 sklypo Nr. 440024194716 pakraščiu, 519400040075, 519400040032, kerta rajoninio kelio Nr. 2506 sklypą Nr. 440042861634
2-1	Rajoninio kelio Nr. 2506 sklypo Nr. 440042861634 pakraščiu, 440047639092, kerta geležinkelio sklypą Nr. 440005676382, 519400050009, Marijampolės savivaldybės ribos pakraščiu, 440041527008, 440041524881, Marijampolės savivaldybės ribos pakraščiu, 519400050014, Marijampolės savivaldybės ribos pakraščiu, 440020471661, 519400050023, 519400050030, Marijampolės savivaldybės ribos pakraščiu, 519400050033, 519400050015, 519400050022, 440033821171, Marijampolės savivaldybės ribos pakraščiu, 440037027180, 519400050057, 519400050056, 519400050055

93 lentelė. Kievinės kaimo ribų aprašymas

Gretimybė	Ribos aprašymas
1-2	440051431473 (i.s.), 515200070076, 515200070082, 519400010006 (i.s.), 519400010007 (i.s.),
2-3	Kerta vietinės reikšmės kelią, 515200070006, 515200070059, 515200070056, 515200070090, 515200070107, 440004237292, 440005837738, 440001994730, 440000159495, 440001452219, 440001452051, 440001831221, 440005829903, 440012935349, 440050844138, 440007523566, 440007756792, 440000230702, 440004738189, 515200070038, 515200070039,
3-1	515200070039, 515200070013, kerta vietinės reikšmės kelią, 515200070055, 515200070054, 515200070019, 440001451498, 440000159434, 440004121162, 515200070074, LVŽ, 440004633430 (i.s.), 440002862802, 440050638150, 440000941773, kerta vietinės reikšmės kelią, 440000941840 (i.s.), 515200070017 (i.s.), 440050646352, 515200070097, 440020918041 (i.s.),

94 lentelė. Kūlokų kaimo ribų aprašymas

Gretimybė	Ribos aprašymas
1-2	515200050011, kerta vietinės reikšmės kelią, 515200050026, 440049328203, 440049328047, 440051494354, 515200050004
2-3	515200050004, 440022702916 (i.s.), LVŽ, 440053148420 (i.s.), 516200040012 (i.s.)
3-4	516200040139 (i.s.), 440026917022 (i.s.), 440026917077 (i.s.), 440026917177, 440026917022 (i.s.), 516200040024 (i.s.), kerta rajoninio kelio Nr. 2614 sklypą Nr. 440038480232 (i.s.), 516200050008 (i.s.), 516200050020 (i.s.), 516200050018 (i.s.), 516200050012 (i.s.)
4-5	Kerta D-1 kanalą, 515200050035, 515200050066, 515200050078, 515200050092, 515200050129, 515200050132, 515200050133, 440007292146, 440003307417, 440003307482, 515200050056, 515200050059, kerta vietinės reikšmės kelią, 515200050064, kerta vietinės reikšmės kelią, 515200050107, kerta vietinės reikšmės kelią, 515200050130
5-6	515200050140, 515200050131, 515200050128, 440003307056, 440004632577, 440016358446, 440021199995, LVŽ, 440023645314, 440009913762, kerta vietinės reikšmės kelią, 515200050126, kerta Šešupės upę
6-7	Šešupės upės viduriu
7-8	Šešupės upės viduriu, kerta Šešupės upę, 515200050123 (i.s.),
8-9	Kerta vietinės reikšmės kelią, 515200050123 (i.s.), 515200050047, 515200050048 (i.s.), 440009112625, 440041512058, 515200050060, kerta rajoninio kelio Nr. 2614 sklypą Nr. 440024863252, 440039926618, 440007775799, 440051864736 (i.s.), 440010711421 (i.s.), 440051864736 (i.s.), 440051112237
9-1	440051112237, kerta vietinės reikšmės kelią, 440051142137, 515200050011

95 lentelė. Lakinskių kaimo ribų aprašymas

Gretimybė	Ribos aprašymas
1-2	Kerta Šešupės upę, 440054562893, 519400020009 (i.s.), 519400020020, 519400020167, 519400020149, 519400020018, 440000510861, 440015001462, 519400020021 (i.s.), 440023201203, 519400020021 (i.s.), 519400020022
2-3	519400020022
3-1	519400020022, Marijampolės savivaldybės ribos pakraščiu, 440023201203, Marijampolės savivaldybės ribos pakraščiu, 440015001462, 440000510861, 519400020159, kerta vietinės reikšmės kelią, 519400020160, 440054545470, Marijampolės savivaldybės ribos pakraščiu

96 lentelė. Liepynų kaimo ribų aprašymas

Gretimybė	Ribos aprašymas
1-2	516000010130, 516000010222, 516000010137, kerta vietinės reikšmės kelią, 440019703072 (i.s.), kerta vietinės reikšmės kelią, 440000473214 (i.s.), 440000473278, 440002030266, 516000040021, 516000040027, 440014960884 (i.s.), 440051743032 (i.s.), 440009445588 (i.s.)
2-3	LVŽ, 516000040039, 516000040004, 516000040045, 516000040042 (i.s.), 440019427010, kerta krašto kelio Nr. 182 sklypą Nr. 440024231796, 440001628059 (i.s.), 440001627829, 440023487925, 440019458261, 516000040267, 440020387446, 440020387157, 440020386950, 440051602207, 440051600312, 440051595069
3-1	440051595069, 440051600334, LVŽ, 440023487184, 440023486893, 440023478915, 440023486782, 440023484777, 440001982218, 516000060041, 440006094200, 516000060032, 516000060033, 440014626196, 440010803237, 440006263149, 440020708843, 440020708865, 440020708900, 440020709040, 440020708854, kerta vietinės reikšmės kelią, 516000060058, 516000060053, 516000060044, 516000060045, 516000060047, 516000060046, 180100660030 (i.s.), 516000060048, 516000060049, kerta vietinės reikšmės kelią, 180100660025 (i.s.), 516000060024, 516000060021, 516000060004, 516000060013, kerta krašto kelio Nr. 182 sklypą Nr. 440024231796, 516000040023, 516000040259, 516000040258, 516000040257, 440016524030, kerta vietinės reikšmės kelią, 440057270660, 440039426076, LVŽ, 440056220529, 440056220518, 440056220294, 440056220329, 440056219851, 440056219840, 440056219919, 440050234569 (i.s.), 440056221474, 440056221678, 440050233571, 440050234569 (i.s.), 516000010130

97 lentelė. Liucinavo kaimo ribų aprašymas

Gretimybė	Ribos aprašymas
1-2	440004507786, 440004507679, 440004507786, 440018232523, 440004738101, 440004738167, 440052252878, 440052252923, 440052258636, LVŽ, 440027177606

2-3	440027177606, 440006828499, 440004738045, 440004204657, 440008758670, 440006984929, 440008758638, 440010357341, 440027177314, 440018232423, LVŽ, 515200140076, 440009980801, 440004416060, 440005883741, LVŽ
3-4	515200150049 (i.s.), LVŽ, 440007566487, 440004738245, 440005438516, 515200150060, 515200150056, 515200150025, 515200150029, 515200150027, 440011418887, 440011418665, 440004204680, 440004737972, 440015250205, 440011418865, 440027177375, 440004508887, 440004506656, LVŽ, 440000476460 (i.s.), kerta vietinės reikšmės kelią, 440000476460 (i.s.), 515200150016 (i.s.), 515200150017 (i.s.), 440011406609 (i.s.), kerta rajoninio kelio Nr. 5122 sklypą Nr. 440039079535
4-5	Rajoninio kelio Nr. 5122 sklypo Nr. 440039079535 pakraščiu, kerta rajoninio kelio Nr. 5122 sklypą Nr. 440039079535
5-6	440003086515, 440016360668 (i.s.), 440000124610 (i.s.), LVŽ, 440000597713, 440022600774 (i.s.), 440003068244 (i.s.), 440004416206 (i.s.), 440004416171 (i.s.), 440004981691 (i.s.), 515200140105 (i.s.), 440001453792 (i.s.), 515200140099 (i.s.), 440004738967 (i.s.), 440012570133 (i.s.), kerta vietinės reikšmės kelią, vietinės reikšmės kelio sklypo Nr. 440060129457 pakraščiu
6-1	Kerta vietinės reikšmės kelio sklypą Nr. 440060129457, 440013030532, 515200140124, 440003068156 (i.s.), 515200140091 (i.s.), 515200140012, 440053209954, 440002064622, 440002064522, kerta vietinės reikšmės kelią, 440002476239, 515200140093, 515200140095, kerta vietinės reikšmės kelią, 440002476239, kerta vietinės reikšmės kelią, 440003307793, 440020758814, 440005941086, kerta vietinės reikšmės kelią, 440004738101, 440018232523, 440004507786

98 lentelė. Liudvinavo kaimo ribų aprašymas

Gretimybė	Ribos aprašymas
1-2	LVŽ, 515200130249, kerta vietinės reikšmės kelią, LVŽ, 515200130153, 515200130126, 515200130197, 515200130198, kerta vietinės reikšmės kelią, 440015470232 (i.s.), LVŽ, 515200120017 (i.s.), 440009540612 (i.s.), 515200120062 (i.s.), 515200120077 (i.s.), 440049403652 (I.s.), 515200130264, LVŽ, kerta Šešupės upę, LVŽ, 440001870086 (i.s.), 440003901417 (i.s.), 440001863364 (i.s.), 440007531024 (i.s.), kerta vietinės reikšmės kelią, 516000040102 (i.s.), LVŽ, 440006773333 (i.s.), 440006077710 (i.s.), 440007531080 (I.s.), palei krašto kelio Nr. 182 sklypą 440024231796, kerta krašto kelio Nr. 182 sklypą Nr. 440024231796, kerta upę Dovinė, krašto kelio Nr. 182 sklypo Nr. 440024231963 pakraščiu, 440027922892 (i.s.), 515200020030, LVŽ, 515200020053, 515200020041, LVŽ, 515200020111, kerta Dovinės upę
2-3	516000030056 (i.s.), 516000030059 (i.s.), 516000030150 (i.s.)
3-4	Kerta Dovinės upę, LVŽ, 440023642311, LVŽ, kerta krašto kelio Nr. 2614 sklypą Nr. 440024863252, 440037830570, kerta vietinės reikšmės kelią
4-5	440000240975 (i.s.), 440009898957 (i.s.), 440000477182 (i.s.), 440004620175 (i.s.), 440018020009 (i.s.), 440039445050 (i.s.), 440010449396 (i.s.),

	515200170007 (i.s.), 440000167431 (i.s.), kerta vietinės reikšmės kelią, 515200170005, 515200170001, kerta vietinės reikšmės kelią, 440001797304 (i.s.), 440004098955 (i.s.), 440000239721 (i.s.), 515200170014 (i.s.), 440004166023 (i.s.), 440001452108 (i.s.), LVŽ, krašto kelio Nr. 182 sklypo Nr. 440029958443 (i.s.) pakraščiu, kerta Šešupės upę
5-6	515200060008 (i.s.), 440052889275 (i.s.), 440000595330 (i.s.), 440009562643 (i.s.), 440008607941 (i.s.), 440039455086 (i.s.), kerta Šešupės upę
6-7	Kerta Šešupės upę, krašto kelio Nr. 182 sklypo 440024231963 pakraščiu, kerta krašto kelio Nr. 182 sklypą Nr. 440029958443, 515200170023, 440003821614, 440019487606, 440000121262, kerta rajoninio kelio Nr. 2614 sklypą Nr. 440024863252, rajoninio kelio Nr. 2614 sklypo Nr. 440024863252 pakraščiu, 440010449090 (i.s.), LVŽ, 440001779200 (i.s.), 440001448360 (i.s.), 440004410044 (i.s.), kerta vietinės reikšmės kelią, 440005939082, LVŽ, 440005939082, kerta krašto kelio Nr. 182 sklypą Nr. 440029958443, krašto kelio Nr. 182 sklypo Nr. 440024231963 pakraščiu, 440007758408, 440021363637, 440001845361, 440003821672, 440004297427, 440004166056, 515200160099, 515200160064, 440007643454
7-1	440007643454, 440007717548, kerta vietinės reikšmės kelią, 440019477424, LVŽ, Šešupės upės viduriu, kerta Šešupės upę, LVŽ, 515200130159, 515200130061, 515200130268, 515200130190, kerta vietinės reikšmės kelią, 440050631080, kerta vietinės reikšmės kelią, LVŽ

99 lentelė. Liudvinavo miestelio ribų aprašymas

Gretimybė	Ribos aprašymas
1-2	440007643454 (i.s.), 515200160064 (i.s.), 515200160099 (i.s.), 440004166056 (i.s.), 440004297427 (i.s.), 440003821672 (i.s.), 440001845361 (i.s.), 440021363637 (i.s.), 440007758408 (i.s.), krašto kelio Nr. 182 sklypo Nr. 440024231963 (i.s.) pakraščiu, kerta krašto kelio Nr. 182 sklypą Nr. 440024231963, 440005939082 (i.s.), LVŽ, 440005939082 (i.s.), kerta vietinės reikšmės kelią, 440004410044, 440001448360, 440001779200, LVŽ, 440010449090, 440001779199, 440004098900, 440006785802, 440002064755, 440001797114, 440004624731, kerta rajoninio kelio Nr. 2614 sklypą Nr. 440024863252, 440054780006, 515200170017, kerta krašto kelio Nr. 182 sklypą Nr. 515200160091, krašto kelio Nr. 182 sklypo Nr. 440024231963 (i.s.) pakraščiu, kerta Šešupės upę
2-3	Šešupės upės viduriu, LVŽ, 440031974536, rajoninio kelio Nr. 5122 sklypo Nr. 440039079535 pakraščiu, kerta rajoninio kelio Nr. 5122 sklypą Nr. 440039079535, 440024456566, LVŽ, 440012895200, 440004074662 (i.s.), LVŽ, kerta Sūduonios upę, LVŽ, kerta vietinės reikšmės kelią, 515200080051, 440000145155 (i.s.), 440010032376 (i.s.), 515200080067, 515200080080, 440017666243 (i.s.), 440012831631, 515200080044, 515200080062, 515200080002, 440017666243 (i.s.), 515200080001 (i.s.), 515200080048, 440028349200, 515200080014,

	440000941751 (i.s.), 440005459043 (i.s.), 515200080001 (i.s.), LVŽ, kerta Sūduonios upę, LVŽ, 440023946141 (i.s.), kerta vietinės reikšmės kelią
3-1	kerta Sūduonios upę, vietinės reikšmės kelio sklypo Nr. 440060937655 pakraščiu, kerta rajoninio kelio Nr. 5122 sklypą Nr. 440039079535, 440004607396 (i.s.), kerta vietinės reikšmės kelią, 515200150007, 440001445125, 440021380981, 515200150051, 440001451187, 440001451087, 440007844364, 440007843201, 440000144403, 440000126038, 440000126538 (i.s.), 515200150023, 515200150024, 440011406541, 440004186405 (i.s.), LVŽ, kerta vietinės reikšmės kelią, 440016361765 (i.s.), LVŽ, 440008947735, 515200150046, kerta vietinės reikšmės kelią, 440009908510, 440009908574, LVŽ, 440010279733, LVŽ, kerta Šešupės upę, Šešupės upės viduriu, 440015000676, kerta vietinės reikšmės kelią, 440000240904 (i.s.), 440006285336 (i.s.), 440004633130 (i.s.), kerta vietinės reikšmės kelią, 440029457374 (i.s.), 440025962878

100 lentelė. Marčiukinio kaimo ribų aprašymas

Gretimybė	Ribos aprašymas
1-2	516200010038, 516200010172, 440022712401, 516200010192, 516200010042,
2-3	516200010042, 516200010173, 516200010044 (i.s.), 516200010029 (i.s.), 516200010026 (i.s.), 516200010029 (i.s.), LVŽ, 516200010056 (i.s.), LVŽ, 516200010060 (i.s.), kerta rajoninio kelio Nr. 2605 sklypą Nr. 440017268967, 516200010031, 516200010028, 516200010002, 516200010007
3-4	516200010007, 516200010022 (i.s.), kerta vietinės reikšmės kelią, 516200010030
4-5	516200010030, 516200010050, 516200010045, 440048295561
5-6	440048295561, 440048297845, 516000040046, kerta rajoninio kelio Nr. 2605 sklypą 440017272976, 516000010014, 516000010012
6-1	516000010012

101 lentelė. Nartelio kaimo ribų aprašymas

Gretimybė	Ribos aprašymas
1-2	516000040040, 516000040043, 516000050159, 440001519997 (i.s.), kerta vietinės reikšmės kelią, 440026263925 (i.s.)
2-3	Kerta vietinės reikšmės kelią, 440001519820 (i.s.), 516000050004 (i.s.), 516000050002 (i.s.), 516000050003 (i.s.), 516000050078 (i.s.)
3-4	LVŽ, 516000050070 (i.s.), 516000050143 (i.s.), 440050989960(I.s.), 516000050099 (i.s.), 516000050108 (i.s.), 516000050098(i.s.), kerta vietinės reikšmės kelią, 516000040116, 516000040298, 440000250006, 440004205398, 516000040192, 516000040205, kerta vietinės reikšmės kelią, 440000474844 (i.s.), 516000040218 (i.s.), 516000040107 (i.s.), 440026430868 (i.s.), 516000040276, 516000040279, 516000040131, 516000040170, 516000040149, 516000040282, 516000040140, 516000040123, 516000040122 (i.s.), LVŽ, kerta vietinės reikšmės kelią, 516000040124, 516000040124, kerta krašto kelio Nr. 182 sklypą Nr. 440024231796, 440001861843, kerta vietinės reikšmės kelią, 440006814480 (i.s.), 440003563836 (I.s.), 516000040210 (i.s.), 516000040225 (i.s.), 440039495212

	(I.s.), 440009887196 (i.s.), 440006773288 (i.s.), 516000040176 (i.s.), 440031663382 (i.s.), 516000040295 (i.s.), 440031662018 (I.s.), 440009886900 (i.s.), 516000040157 (i.s.), 440003564105 (i.s.), 516000040084 (i.s.), 516000040213 (i.s.), 516000040316 (i.s.), 440003564238 (i.s.), 516000040079 (i.s.), 516000040168 (i.s.), 516000040114 (i.s.), 516000040323 (i.s.), 516000040190, LVŽ, kerta Šešupės upę, LVŽ
4-5	440027177606 (i.s.), LVŽ, 440052258636 (i.s.), 440052252923 (i.s.), 440052252878 (i.s.), 440004738167 (i.s.), 440004738101 (i.s.), 440018232523 (i.s.), 440004507786 (i.s.), 440004507679 (i.s.), 440004507786 (i.s.)
5-6	515200140001 (i.s.)
6-7	LVŽ, 440019501250 (i.s.), 440046517960 (i.s.), 514800040232 (i.s.), 440003220166 (i.s.), 440003220277 (i.s.), 514800040345 (i.s.), 440006312110 (i.s.), 514800040257 (i.s.), 440021304267 (i.s.), 440021304334 (i.s.)
7-8	Kerta Šešupės upę, 440001066433, 440009776628, LVŽ, 440001627161
8-1	440001627161, 440001628260, 440001628059, 440001628260, kerta krašto kelio Nr. 182 sklypą Nr. 440024231796, 516000040042, 516000040040

102 lentelė. Narto kaimo ribų aprašymas

Gretimybė	Ribos aprašymas
1-2	Rajoninio kelio Nr. 2605 sklypo Nr. 440017272976 pakraščiu, LVŽ, 440029680057, 440010486840, 440029891085, 440029891363, 440020133395, 516000010092, 516000010186, 516000010072, 440004287614, 516000010087, 440002844137, 516000010080, 516000010185, 516000010120, 516000010083, 516000010163, 516000010176, 516000010184, 516000010169, 440009444806, 516000010210, 516000010211, 516000010024, 516000010015
2-3	516000010015, 516000010098, 516000010103, 516000010026, 516000010001, kerta vietinės reikšmės kelią, 516400020048 (i.s.), LVŽ, 440000995500, 516000010100
3-4	516000010100
4-5	516000010100, 516000010007, 516000010016, 516000010017, 440006751382, 516000010009, kerta rajoninio kelio Nr. 2605 sklypą Nr. 440017272976, 440046322872 (i.s.), 440006894962, kerta vietinės reikšmės kelią, 440017625160, 516000050113, 440002323962, 516000050185 (i.s.), 516000050177 (i.s.), 516000050181 (i.s.), LVŽ, 440003477409, 440003068640 (i.s.), 516000050107 (i.s.), 440003130523, 516000050082, 516000050164, 516000010127, LVŽ, 516000050047 (i.s.), 440026263947 (i.s.), 440019702952, 440026263947 (i.s.), LVŽ, 440000254317, 440026263925
5-6	440026263925, kerta vietinės reikšmės kelią, 440001519997, 440002477758, 440024437752, 440009445588
6-7	440009445588, 440051743032, 440014960884, 440002843483, 440004510350, 516000010202, LVŽ, 440002030266 (i.s.), 440019702982, 440000473214, kerta vietinės reikšmės kelią, 440019703072, kerta vietinės reikšmės kelią,

	516000010137 (i.s.), 440043213269, 440030953189, 516000010091, 516000010222 (i.s.), 516000010010, 516000010130 (i.s.)
7-1	Kerta vietinės reikšmės kelią, 516000010010, 440002030066, 440050234569 (i.s.), 440058855306, 440001845672, 440002843972, 440008920544, 516000010112, 440050234569 (i.s.), 440001520374, 516000010227, 440050234569 (i.s.), 440001520316, 440001175056, 440030133845, 440030133678, kerta vietinės reikšmės kelią, 440014913561, 516000010154, 440000388789, 440028296839, kerta vietinės reikšmės kelią, 440014628225, 440014628503, 440014628314, 440014628680, rajoninio kelio Nr. 2605 sklypo Nr. 440017272976 pakraščiu

103 lentelė. Narto Naujienos kaimo ribų aprašymas

Gretimybė	Ribos aprašymas
1-2	516000010055, 440001494842, kerta rajoninio kelio Nr. 2605 sklypą Nr. 440017272976, 440001494697, 516000050023, 516000050013, 516000050067
2-3	516000050067, 516000050013, kerta vietinės reikšmės kelią, 440020168527, 440006078519, 440006872820, 440003083256, 440006872820, 440006078519, 440020168527, 440016360624, 440008768856, 440008769153, 440014650247, 516000050029, 516000050188, kerta vietinės reikšmės kelią, 516000050030, 440056000745, 516000050203, 516000050234, 516000050210, 516000050195, 516000050199, 516000050078
3-4	516000050078, 516000050003, 516000050002, 516000050004, 440001519820, kerta vietinės reikšmės kelią
4-1	440026263925 (i.s.), 440000254317 (i.s.), LVŽ, 440026263947, 516000050047, LVŽ, 516000010127 (i.s.), 516000050164 (i.s.), 516000050082 (i.s.), 440053543270, 516000050107, 440003068640, 516000050209, 440017584924, LVŽ, 516000050181, 516000050177, 516000050185, 516000050113 (i.s.), 440017625160 (i.s.), kerta vietinės reikšmės kelią, 440046322872, kerta rajoninio kelio Nr. 2605 sklypą Nr. 440017272976, 516000010009 (i.s.), 440006751382 (i.s.), 516000010220, 516000010055

104 lentelė. Naujakaimio kaimo ribų aprašymas

Gretimybė	Ribos aprašymas
1-2	516200030172, 516200030146, 516200030007, kerta Dovinės upę, 440006918065, rajoninio kelio Nr. 2605 sklypo Nr. 440017268823 pakraščiu, 440006917880, 440008298735, 440008298635, 440008298490
2-3	440008298490, 516200040042, 440051114164 (i.s.), kerta rajoninio kelio Nr. 2614 sklypą Nr. 440038480232, 440050849946, 516200040163 (i.s.), 516200040027
3-1	516200040027, 516200040008, 516200040100, 516200040013, 516200040017, 516200040006, kerta rajoninio kelio Nr. 2605 sklypą Nr. 440017268823, 440000623645 (i.s.), 516200030198 (i.s.), 440003749444 (i.s.), 516200030032, 516200040110, 516200040107, 516200040120, 516200040110, 516200040099, 516200040122, 440012403644, 440012403599, kerta Dovinės upę, 516200030004,

516200030008 (i.s.), LVŽ, 516200030027, 516200030126, 516200030175, 516200030147, kerta vietinės reikšmės kelią, 516200030203, 516200030172

105 lentelė. Naujienos kaimo ribų aprašymas

Gretimybė	Ribos aprašymas
1-2	440011744951, 440011745438, 519400040159, 519400040157, 440000511180, 519400040148, 519400040065, 519400040147, 440003308980, 519400040124, 519400040073, 519400040061, 519400040060, 519400040027, 440045252792, 440045757886, 440043999857, 440024358110, 440002477125, 440002478111, LVŽ,
2-3	519400040133 (i.s.), 440020547726 (i.s.), kerta vietinės reikšmės kelią, 519400040041 (i.s.), 440020547740 (i.s.), kerta vietinės reikšmės kelią, LVŽ, 440007219989, 519400040161, 440024916890, 440039091760 (i.s.), 519400040063 (i.s.), kerta krašto kelio Nr. 131 sklypą Nr. 440024194716, 440002851852, 440002477103, 440025281829, 440030834910, 440054486025, 440009444271, 440056530500, 519400040168, 440002170369, 440028783658, 519400030215, 440051216702, 519400040155, 440024358087, 519400040175
3-4	Krašto kelio Nr. 131 sklypo Nr. 440024194716 pakraščiu, 519400030208, 440000560254, Marijampolės savivaldybės ribos pakraščiu, 519400030039, 519400030110, 519400030053
4-5	519400030053, 519400030030, 519400030020, 519400030045, 519400040058, 519400030019, 519400030031, 519400030026, 519400010018
5-1	519400010018, 519400030023, 519400030028, 519400030094, 519400030095, LVŽ, 519400030089, kerta vietinės reikšmės kelią, 519400030124, 519400030099, 519400030107, LVŽ, 440000638646, 519400030093, 519400030149, 519400030149, 440001518889, 440018429702, 519400030196, 519400030221, 519400030212, 440000074384, 440002200757, 440000253885, 440002478233, 440056798146, 440015558668, LVŽ, 440017687566, 440021064880, LVŽ, 440005317235, kerta vietinės reikšmės kelią, 440011744951

106 lentelė. Netičkampio kaimo ribų aprašymas

Gretimybė	Ribos aprašymas
1-2	516000050068, 440021069523, 440021069567
2-3	516000030002, 516000030016, 516000030014, 440003563073, 516200010013 (i.s.), 516000030135, 516000030001, 516000030061
3-4	516000030061, 440020817858 (i.s.), 440020810324 (i.s.), 516000030003 (i.s.), 440029882753 (i.s.), kerta vietinės reikšmės kelią, 516000030009 (i.s.), 516000030010 (i.s.), 516000030004 (i.s.), 516000030167 (i.s.), 440058014409 (i.s.), 516000030164 (i.s.), 440003746512 (i.s.), LVŽ, 440000476640 (i.s.), 516000040132 (i.s.), 516000030059 (i.s.), 516000030056 (i.s.), 440026861314 (i.s.), 516000030056 (i.s.), 516000030092, 516000030056 (i.s.)
4-5	Kerta Dovinės upę, 515200020111 (i.s.), LVŽ, 515200020041 (i.s.), 515200020053 (i.s.), 515200020053 (i.s.), LVŽ, 515200020030 (i.s.),

	440027922892, kerta Dovinės upę, krašto kelio Nr. 182 sklyp Nr. 440024231796 pakraščiu, 440007531080, 440006077710, 440006773333, LVŽ, 516000040102, kerta vietinės reikšmės kelią, 440007531024, 440001863364, 440003901417, 440001870086, LVŽ, kerta Šešupės upę, LVŽ, 515200130264 (i.s.), 515200120071, 440049403652, 515200120077, 515200120062, 440009540612, 515200120017, LVŽ, 440015470232, kerta vietinės reikšmės kelią, 515200130198 (i.s.), 515200130197 (i.s.), 515200130126 (i.s.), 515200130153 (i.s.), 515200130135 (i.s.), kerta vietinės reikšmės kelią, 515200130249 (i.s.), kerta vietinės reikšmės kelią, LVŽ
5-6	Kerta vietinės reikšmės kelią, 440024002466 (i.s.), 440050629884 (i.s.), 515200150038 (i.s.), LVŽ, 440021735092 (i.s.), 440000928794 (i.s.), 440005273340 (i.s.), 440059099115 (i.s.), 515200150049 (i.s.)
6-7	Kerta vietinės reikšmės kelią, LVŽ, 440005883741 (i.s.), 440004416060 (i.s.), 440009980801 (i.s.), 515200140076 (i.s.), LVŽ, 440018232423 (i.s.), 440027177314 (i.s.), 440010357341 (i.s.), 440008758638 (i.s.), 440006984929 (i.s.), 440008758670 (i.s.), 440004204657 (i.s.), 440004738045 (i.s.), 440006828499 (i.s.), 440027177606 (i.s.)
7-8	LVŽ, kerta Šešupės upę, LVŽ, kerta vietinės reikšmės kelią, 516000040323, 516000040114, 516000040168, 516000040079, 440003564238, 516000040316, 516000040213, 516000040084, 440003564105, 516000040157, 440009886900, 440031662018, 516000040295, 440031663382, 516000040176, 440006773288, 440009887196, 440039495212, 516000040225, 516000040210, 440003563836, 440006814480, krašto kelio Nr. 182 sklypo Nr. 440024231796 pakraščiu, kerta krašto kelio Nr. 182 sklypą Nr. 440024231796, 516000040124 (i.s.), kerta vietinės reikšmės kelią, LVŽ, 516000040122, 516000040139, 516000040286, 440007315851, 516000040169, 516000040130, 516000040131 (i.s.), 516000040279 (i.s.), 516000040276 (i.s.), 440026430913, 440026430868, 516000040107, 516000040218, 440000474844, kerta vietinės reikšmės kelią, 516000040205 (i.s.), 516000040192 (i.s.), 440004205398 (i.s.), 440000250006 (i.s.), 516000040298 (i.s.), 516000040116 (i.s.), 516000040234, 516000040145, kerta vietinės reikšmės kelią, 516000050098, 516000050108, 516000050099, 440050989960, 516000050070, LVŽ,
8-1	516000050078 (i.s.), 516000050199 (i.s.), 516000050195 (i.s.), 516000050210 (i.s.), 516000050234 (i.s.), 516000050203 (i.s.), 516000050028, 516000050030 (i.s.), kerta vietinės reikšmės kelią, 516000050187, 516000050010, 440001881784, 440003083256 (i.s.), 440006872820 (i.s.), 440006078519 (i.s.), 440020168527 (i.s.), kerta vietinės reikšmės kelią, 516000050013 (i.s.), 516000050076, 516000050068

107 lentelė. Norvertavo kaimo ribų aprašymas

Gretimybė	Ribos aprašymas
1-2	Kerta vietinės reikšmės kelią, 440027655687, 440022347893, LVŽ, 440014870010 (i.s.),

2-1	516200050088 (i.s.), 440022335480, 516200050088 (i.s.), kerta vietinės reikšmės kelią, 516200050091 (i.s.), LVŽ, 516200050089 (i.s.), 440027655665 (i.s.),
-----	--

108 lentelė. Pabuktės kaimo ribų aprašymas

Gretimybė	Ribos aprašymas
1-2	LVŽ, 440014870010,
2-3	440014870010
3-4	440014870010, kerta vietinės reikšmės kelią, 440014660854 (i.s.), 440014660887 (i.s.), krašto kelio Nr. 182 sklypo Nr. 440024231509 pakraščiu, LVŽ, 440010700982, 440009731215, 440018567532, 440010076172, 440002805870, 519400020136 (i.s.), LVŽ, kerta Šešupės upę
4-5	519400010022 (i.s.), 440039732326 (i.s.), 440002178825 (i.s.), 519400010001 (i.s.), 519400010019 (i.s.), 440002179099 (i.s.), 519400010049 (i.s.), 519400010039 (i.s.), 440058112953 (i.s.), krašto kelio Nr. 182 sklypo Nr. 440024662831 pakraščiu, Šešupės upės viduriu
5-6	Kerta Šešupės upę, LVŽ, kerta vietinės reikšmės kelią, 440021093172, 440003910327 (i.s.), kerta vietinės reikšmės kelią, 440014870010, LVŽ, 512000040016 (i.s.), 515200040121 (i.s.), 440019882392 (i.s.), 440023727677 (i.s.), 512000040013 (i.s.), 512000040006 (i.s.), kerta vietinės reikšmės kelią,
6-1	515200050130 (i.s.), kerta vietinės reikšmės kelią, 515200050107 (i.s.), kerta vietinės reikšmės kelią, 515200050114, 440014870010, kerta vietinės reikšmės kelią, 515200050059 (i.s.), 515200050056 (i.s.), 440003307482 (i.s.), 440003307417 (i.s.), 440007292146 (i.s.), 515200050133 (i.s.), 515200050132 (i.s.), 515200050129 (i.s.), 515200050092 (i.s.), 515200050078 (i.s.), 515200050066 (i.s.), 515200050035 (i.s.), LVŽ, kerta vietinės reikšmės kelią,

109 lentelė. Padovinio kaimo ribų aprašymas

Gretimybė	Ribos aprašymas
1-2	516200010015, 516200010025, 440004824633, 440004824633, 440008200580, 440016540422, 440003898679, 516200020098, 516200020163, 516200020146, 516200020044, 516200020193, 440006780349, 440004166289, 516200020199, 516200020124, 440000572089, 440000631536, 516200020226, 440002419841, 440000598398, 516200020145, 516200020223, 440009144224, LVŽ, kerta vietinės reikšmės kelią, 516200020037, 516200020172, 516200020173, 516200020019, 516200020009, 516200020007, 516200020023, kerta vietinės reikšmės kelią, 516200030015, kerta Bartupės upę, 516200030025, 516200030011, 440001446522, 516200030243, 516200030242, 516200030241
2-3	516200030241, 440001988867, kerta vietinės reikšmės kelią, 516200030022, 516200030148, 516200030205, 516200030033,
3-4	516200030033, 516200030099, kerta vietinės reikšmės kelią, 516200030147 (i.s.), 516200030175 (i.s.), 516200030126 (i.s.), 516200030027 (i.s.), LVŽ, 516200030008, kerta Dovinės upę, 440012403599 (i.s.), 440012403644 (i.s.), 516200040122 (i.s.), 516200040099 (i.s.), 516200040110 (i.s.), 516200040120

	(i.s.), 516200040107 (i.s.), 516200040110 (i.s.), 516200030032 (i.s.), 440003749444, 516200030198, 440000623645, kerta rajoninio kelio Nr. 2605 sklypą Nr. 440017268823, 516200040059, 516200040101,
4-5	516200040101, 516200040052, 440010037495 (i.s.), kerta vietinės reikšmės kelią, 516200040051, 516200040057, 516200040056, 516200040045, 516200040053, 440053152011, 516200040012
5-6	516200040012, 440053148420, LVŽ, 440022702916, 515200050025
6-7	515200050025, 515200050024, kerta vietinės reikšmės kelią, 515200050024, kerta Dovinės upę, 516200010053
7-8	516200010053, 516200010052, 516200010043, 516200010070 (i.s.), kerta vietinės reikšmės kelią, 516200010125, 516200010126, 516200010200 (i.s.), 516200050097 (i.s.), 440052578422 (i.s.), LVŽ, 440050473091, 516200010071, 516200010076, 440003003520, 516200010091, 516200010205, 440001831987, 440021214524
8-1	440021214524, 440001520126, 516200010205, 516200010091, 440003003520, 516200010076, 516200010071, 440050473091, 516200010211, 440026826715, 516200010204, 516200010212, 440006780205, 516200010193, 516200010074, kerta rajoninio kelio Nr. 2605 sklypą Nr. 440017268967, 440050692034 (i.s.), 516200010191 (i.s.), 440002704798 (i.s.), 516200010102 (i.s.), 440002477425 (i.s.), 516200010099 (i.s.), LVŽ, 516200010009, 516200010015,

110 lentelė. Paežerėlių kaimo ribų aprašymas

Gretimybė	Ribos aprašymas
1-2	LVŽ, kerta vietinės reikšmės kelią, 440050631080 (i.s.), kerta vietinės reikšmės kelią, 515200130190 (i.s.), 515200130268 (i.s.), 515200130061 (i.s.), 515200130159 (i.s.), LVŽ, Šešupės upės viduriu, LVŽ, 440019477424 (i.s.), kerta vietinės reikšmės kelią, 440029457580, 440029457558, 440029457514, 440029457469, 440025962956, 440025962894, 440025962878,
2-3	440025962878, 440029457374, kerta vietinės reikšmės kelią, 440004633130, 440006285336, 440000240904, kerta vietinės reikšmės kelią, 440015000676 (i.s.), 440039187410, LVŽ. Šešupės upės viduriu, LVŽ, 440010279733 (i.s.), LVŽ, 440009908574 (i.s.), 440009908510 (i.s.), kerta vietinės reikšmės kelią, 515200150046 (i.s.), 440008947735 (i.s.), LVŽ, 440016361765, kerta vietinės reikšmės kelią, LVŽ, 440004186405, 440039187965, 440000126538, 515200150008, 440016360413, 440008999766, 440009858960, 440050413359, 440021380981 (i.s.), 440001445125 (i.s.), 515200150007 (i.s.), kerta rajoninio kelio Nr. 5122 sklypą Nr. 440039079535, rajoninio kelio Nr. 5122 sklypo Nr. 440039079535 pakraščiu, 440009907099, 440052238258, 440016340275, 440006045616, 440004633609, 440004187313, kerta vietinės reikšmės kelią, 440009922629, 440005916387, 440004884966, 440004633828, 440008736046, 440008999822, 440004866635, 440004867776, 515200150011, 440039153454, LVŽ, 515200090075, kerta vietinės reikšmės kelią, 515200090075, 515200090076, 515200090074, LVŽ

3-4	LVŽ, 440023937986 (i.s.), Marijampolės savivaldybės ribos pakraščiu
4-5	LVŽ, 515200090075, LVŽ, 440016340104, 440007758154, 440008536592, 440012832032, 440000941851, 515200090081, 440009151324, kerta vietinės reikšmės kelią, 440023156330, 440004187313, 440004633609, 440006045616, 440016340275, 440052238258, 440009907099, 440006449009, 440007070035, 440008735531, 440001445225, 440001444528, 515200090086, 440004739242, 440005916102, 440004187013, 440016340002, 440011406630,
5-6	Kerta rajoninio kelio Nr. 5122 sklypą Nr. 440039079535, 440011406609, 515200150017, 515200150016, 440000476460, kerta vietinės reikšmės kelią, 440000476460, LVŽ, 440004506656 (i.s.), 440004508887 (i.s.), 440027177375 (i.s.), , 440011418865 (i.s.), 440015250205 (i.s.), 440004737972 (i.s.), 440004204680 (i.s.), 440011418665 (i.s.), 440004204724, 440037901914, 440037901885, 515200150014, LVŽ, 515200150049 (i.s.),
6-1	515200150049, 440059099115, 440005273340, 440000928794, 440021735092, LVŽ, 515200150038, 440050629884, 440024002466, kerta vietinės reikšmės kelią

111 lentelė. Pašešupių kaimo ribų aprašymas

Gretimybė	Ribos aprašymas
1-2	Kerta Šešupės upę, krašto kelio Nr. 182 sklypo Nr. 440029958443 pakraščiu, 440039455086, 440008607941, 440009562643, 440000595330, 440052889275 (i.s.), 515200060008 (i.s.), 440000594076, kerta krašto kelio Nr. 182 sklypą 440029958443, krašto kelio Nr. 182 sklypo Nr. 440029958443 (i.s.) pakraščiu
2-3	440006297127 (i.s.), kerta vietinės reikšmės kelią, 515200080077, LVŽ, 440011257519
3-4	440011257519, 515200060054, 440023618482, 515200060033, kerta rajoninio kelio Nr. 2634 sklypą Nr. 440025395697, 515200070036, 440020053970, LVŽ, 515200070050, 515200070123, 440005956350, 440005956407, kerta vietinės reikšmės kelią
4-5	Vietinės reikšmės kelio sklypo Nr. 440060144852 pakraščiu, 515200070027, 515200070001
5-6	515200070001, 440007528985, Marijampolės savivaldybės ribos pakraščiu, 440023937986, LVŽ,
6-1	Kerta vietinės reikšmės kelią, 440023946141, kerta Sūduonios upę, 515200080001, 440005459043, 440000941751, 440005459043, 515200080001, 440017666243, 440010032376, 440000145155, kerta vietinės reikšmės kelią, 440000145155, kerta Sūduonios upę, 440004074662, LVŽ, 440024456566 (i.s.), 440005273507, rajoninio kelio Nr. 2634 sklypo Nr. 440025395697 pakraščiu, kerta rajoninio kelio Nr. 5122 sklypą Nr. 440039079535, rajoninio kelio Nr. 5122 sklypo Nr. 440039079535 pakraščiu, 440031974536 (i.s.), LVŽ, Šešupės upės viduriu

112 lentelė. Paželsvių kaimo ribų aprašymas

Gretimybė	Ribos aprašymas
1-2	Marijampolės savivaldybės ribos pakraščiu

2-3	519400040037 (i.s.), 519400040004 (i.s.), 519400040003 (i.s.), 519400040023 (i.s.), 440000473803 (i.s.), 440002478400 (i.s.), 440004851374 (i.s.), LVŽ, 519400040008 (i.s.), 519400040010 (i.s.), 519400040024 (i.s.), kerta vietinės reikšmės kelią, 519400040018 (i.s.), 519400040012 (i.s.), 519400040041 (i.s.), LVŽ, 440002851963 (i.s.), 440018015800 (i.s.), 519400040133 (i.s.)
3-4	LVŽ, 440002478111 (i.s.), 440002477125 (i.s.), 440024358110 (i.s.), 440043999857 (i.s.), 440045757886 (i.s.), 440045252792 (i.s.), 519400040027 (i.s.), 519400040060 (i.s.), 519400040061 (i.s.), 519400040073 (i.s.), 519400040124 (i.s.), 440003308980 (i.s.), 519400040147 (i.s.), 519400040065 (i.s.), 519400040148 (i.s.), 440000511180 (i.s.), 519400040157 (i.s.), 519400040159 (i.s.), 440011745438 (i.s.), 440011744951 (i.s.)
4-5	LVŽ
5-6	LVŽ, 440009975102 (i.s.), LVŽ, 519400030077 (i.s.), kerta vietinės reikšmės kelią, 440057545010 (i.s.), 519400030180 (i.s.), LVŽ, 440000474155 (i.s.), 440057735866 (i.s.), kerta vietinės reikšmės kelią, LVŽ, 440009783468 (i.s.), LVŽ, 519400030067 (i.s.), 440028397220 (i.s.), kerta Želsvelės upę, 440000189051, kerta krašto kelio Nr. 182 sklypą Nr. 440024231509, 440014660854
6-1	440014660854, kerta vietinės reikšmės kelią, 440015106788

113 lentelė. Petriškių kaimo ribų aprašymas

Gretimybė	Ribos aprašymas
1-2	516200050081, 516200050089, 516200050027, 440027655665
2-3	440027655665, 516200050089, LVŽ, 516200050091, kerta vietinės reikšmės kelią, 516200050088
3-1	516200050088, 516200050119, 440001447041, 440022703102, 440014870010 (i.s.), 516200050012 (i.s.), 516200050030, 516200050009 (i.s.), kerta vietinės reikšmės kelią, 516200050001, 516200050011, 440050472929, 440001008956 (i.s.), 440022712301, 440001989353, kerta vietinės reikšmės kelią, 516200050080,

114 lentelė. Prodobolės kaimo ribų aprašymas

Gretimybė	Ribos aprašymas
1-2	Kerta vietinės reikšmės kelią, 440001842848, 440001842715, 440001511120, kerta rajoninio kelio Nr. 2634 sklypą Nr. 440025395697, 440000963039, rajoninio kelio Nr. 2634 sklypo Nr. 440025395697 pakraščiu, 440006064311, 515200060011 (i.s.), kerta vietinės reikšmės kelią, 515200070033, 440009242553, 440009242442
2-1	440009242442, rajoninio kelio Nr. 2634 sklypo Nr. 440025395697 pakraščiu, kerta rajoninio kelio Nr. 2634 sklypą Nr. 440025395697, 440000571426, 440000571515, 440000229847, 440000649498, kerta vietinės reikšmės kelią, 440027173942 (i.s.), 440005497356 (i.s.), 440012164222 (i.s.), 515200070112 (i.s.), 440000571491 (i.s.), 440054963607 (i.s.), 440008038288 (i.s.), 515200070111 (i.s.), 440005497278 (i.s.), 440018019297, 440018555952,

	440009688148, LVŽ, 515200070099 (i.s.), 440002478388 (i.s.), 440007643554 (i.s.), 440001452120 (i.s.), 440009484180 (i.s.), LVŽ, 515200070042, vietinės reikšmės kelio sklypo Nr. 440060144852 pakraščiu
--	--

115 lentelė. Skersabalių I kaimo ribų aprašymas

Gretimybė	Ribos aprašymas
1-2	519400020044, 519400020063, kerta rajoninio kelio Nr. 2622 sklypą Nr. 440029872602
2-3	519400010018 (i.s.), 519400030056, 519400030137, 519400030014
3-4	Marijampolės savivaldybės ribos pakraščiu
4-1	519400020056, 519400020126, 519400020157, 519400020158, 440037972979, kerta vietinės reikšmės kelią, 440028198238, 440000166412, kerta vietinės reikšmės kelią, 440000166412, 519400020125, 519400020044

116 lentelė. Stebuliškių kaimo ribų aprašymas

Gretimybė	Ribos aprašymas
1-2	515200090011 (i.s.), kerta vietinės reikšmės kelią, 515200090008 (i.s.), LVŽ, 440058431002 (i.s.), 515200090078 (i.s.), 440058431035 (i.s.), 440052707816 (i.s.), 515200090006 (i.s.), 515200090018 (i.s.), 515200090013 (i.s.), 515200090051 (i.s.), 440001451487 (i.s.), 440007054997 (i.s.), 440023945611 (i.s.), 440004632711 (i.s.), 515200090087 (i.s.), kerta vietinės reikšmės kelią, 515200090082 (i.s.), 515200090061 (i.s.), kerta Stebuliškių tvenkinį, kerta vietinės reikšmės kelią, 440009151324 (i.s.), 515200090081 (i.s.), 440000941851 (i.s.), 440012832032 (i.s.), 440008536592 (i.s.), 440007758154 (i.s.), 440016340104 (i.s.), LVŽ, 515200090075 (i.s.), LVŽ
2-1	Marijampolės savivaldybės ribos pakraščiu

117 lentelė. Strazdų kaimo ribų aprašymas

Gretimybė	Ribos aprašymas
1-2	Geležinkelio sklypo Nr. 440005676382 pakraščiu, 519400050068, 440009444271 (i.s.), 440054486025 (i.s.), geležinkelio sklypo Nr. 440005676382 pakraščiu, 519400040042, kerta krašto kelio Nr. 131 sklypą Nr. 440024194716, 519400040063, 440039091760, 440024916890 (i.s.), 519400040161 (i.s.), LVŽ, kerta vietinės reikšmės kelią, 440020547740, 519400040041, kerta vietinės reikšmės kelią, 440020547726, 519400040133
2-3	519400040133, 440018015800, 440002851963, LVŽ, 519400040041, 519400040012, 519400040018, kerta vietinės reikšmės kelią, 519400040024, 519400040010, 519400040008, LVŽ, 440004851374, 440002478400, 440000473803, 519400040023, 519400040003, 519400040004, 519400040037
3-4	519400040037, 519400040038, krašto kelio Nr. 131 sklypo Nr. 440024194716 pakraščiu

4-5	Krašto kelio Nr. 131 sklypo Nr. 440024194716 pakraščiu, 519400040022, geležinkelio sklypo Nr. 440005676382 (i.s.) pakraščiu, LVŽ, geležinkelio sklypo Nr. 440005676382 (i.s.) pakraščiu, kerta geležinkelio sklypą Nr. 440005676382, 519400040044, 519400050027, 519400050026, 519400050025, 519400050035
5-1	Marijampolės savivaldybės ribos pakraščiu

118 lentelė. Šilavoto kaimo ribų aprašymas

Gretimybė	Ribos aprašymas
1-2	Kerta rajoninio kelio Nr. 5122 sklypą Nr. 440039079535, rajoninio kelio Nr. 5122 sklypo Nr. 440039079535 pakraščiu
2-3	440011406630 (i.s.), 440009727682, 440011406630 (i.s.), 440016340002 (i.s.), 440004187013 (i.s.), 440005916102 (i.s.), 440004739242 (i.s.), 515200090086 (i.s.), 440001444528 (i.s.), 440001445225 (i.s.), 440008735531 (i.s.), 440007070035 (i.s.), 440006449009 (i.s.), 440009907099 (i.s.), 440052238258 (i.s.), 440016340275 (i.s.), 440006045616 (i.s.), 440004633609 (i.s.), 440004187313 (i.s.), 440023156330 (i.s.), LVŽ, 515200090061, 515200090082, kerta vietinės reikšmės kelią, 515200090087, 440004632711, 440023945611, 440007054997, 440001451487, 515200090051, 515200090013, 515200090018, 515200090006, 440052707816, 440058431035, 515200090078, 440058431002, LVŽ, 515200090008, kerta vietinės reikšmės kelią, 515200090011
3-4	515200090011
4-1	515200090011, 515200090041, 515200090052, 515200090034, 515200090044, LVŽ, 515200090030, 515200090015, 515200090005 (i.s.), 515200090009 (i.s.), LVŽ, 440020868560, kerta rajoninio kelio Nr. 5122 sklypą Nr. 440039079535, rajoninio kelio Nr. 5122 sklypo Nr. 440039079535 pakraščiu

119 lentelė. Šimulių kaimo ribų aprašymas

Gretimybė	Ribos aprašymas
1-2	440011591818, LVŽ, kerta krašto kelio Nr. 182 sklypą Nr. 440029958443, 440011591761, 515200060012, 515200060025, LVŽ, 515200060006, Šešupės upės viduriu
2-3	Kerta Šešupės upę, LVŽ, 440019679620 (i.s.), LVŽ, 440017953763 (i.s.), LVŽ, 440010549428, 440021196849, 440043669070, 440046170587, 440000476371, 440027603734, LVŽ, 440004020837, 440016099846, 440051204341, 440000709075, 440046145119, krašto kelio Nr. 182 sklypo Nr. 440029958443 pakraščiu
3-4	515200060028, 515200060027
4-1	515200060027, 440026296993, kerta vietinės reikšmės kelio sklypą Nr. 440060143188, 440016100011, 440016099879, 440028455303, 440028455090, 515200060004, kerta vietinės reikšmės kelią, 440015685182 (i.s.), 440005679916, 440004735620, 440017537412, 440016545441, 440016551916, 440020582783 (i.s.), 515200060009 (i.s.), 440011591818

120 lentelė. Tarašiškių kaimo ribų aprašymas

Gretimybė	Ribos aprašymas
1-2	Kerta Dovinės upę, 440050496110, kerta vietinės reikšmės kelią
2-3	440051864736, 440010711421, 440051864736, 440039926618 (i.s.), kerta vietinės reikšmės kelią, 440005951708, kerta rajoninio kelio Nr. 2614 sklypą Nr. 440024863252, 440008200713, 515200050048, 515200050123, kerta vietinės reikšmės kelią, 515200050123, kerta Šešupės upę, 515200060006 (i.s.), kerta Šešupės upę, 515200050048, 515200050061 (i.s.), 440001845418 (i.s.), 440002476056 (i.s.), 440005951986 (i.s.), 440004516667 (i.s.), 440014855068 (i.s.), 440015162611 (i.s.), LVŽ, 440020984970 (i.s.), 440008200696 (i.s.), 440006285590 (i.s.), 440004345346 (i.s.), kerta vietinės reikšmės kelią, 440001454746 (i.s.), 440000240975 (i.s.)
3-4	Kerta vietinės reikšmės kelią, 440004165791, 440003899632, kerta rajoninio kelio Nr. 2614 sklypą Nr. 440024863252, LVŽ, 440023642311 (i.s.), 515200180043, 515200180004, 440023642311 (i.s.), 515200180056, 440023642311 (i.s.), LVŽ, kerta Dovinės upę, LVŽ
4-1	516000030150 (i.s.), 516000030148 (i.s.), 516000030171 (i.s.), 516000030210 (i.s.), 440000235065 (i.s.), 516000030031 (i.s.), 516000030032 (i.s.), LVŽ, 440017868848 (i.s.), 440029882700 (i.s.), 440029882753 (i.s.), 516000030003 (i.s.),

121 lentelė. Triobiškių kaimo ribų aprašymas

Gretimybė	Ribos aprašymas
1-2	440051432049 (i.s.), 440051861100 (i.s.), 519400010050 (i.s.), 519400010042 (i.s.)
2-3	Kerta Šešupės upę, 519400020010 (i.s.), LVŽ, 440028808671, 440023797340, 440028218240, 440015001995, 519400020139 (i.s.), 440005958812 (i.s.), 440009975292 (i.s.), 519400020002, 519400020033, kerta vietinės reikšmės kelią, 440056176300, 519400020060, 519400020049, 519400020050, 519400020060, 440012403422, 519400020059, 519400020107
3-4	519400020107, 519400020152, 440008038555, 440008038611, 440000166412 (i.s.), 440028198238 (i.s.), kerta vietinės reikšmės kelią, 440037972979 (i.s.), 519400020158 (i.s.), 519400020157 (i.s.), 519400020126 (i.s.), 519400020052
4-5	519400020052
5-6	519400020052
6-1	519400020052, 519400020014, 519400020024, kerta vietinės reikšmės kelią, kerta Šešupės upę

122 lentelė. Užgirių kaimo ribų aprašymas

Gretimybė	Ribos aprašymas
1-2	515200070009, 515200070041,

2-3	515200070041, LVŽ, 440009911779, 515200070117, 515200070042 (i.s.), LVŽ, 440009484180, 440001452120, 440007643554, 440002478388, 515200070099, LVŽ, 440004409267, 440005497278, 515200070111, 440008038288, 440054963607, 440000571491, 515200070112, 440012164222, 440005497356, 440027173942, kerta vietinės reikšmės kelią, 440000649498 (i.s.), 515200070129, 440009483605, 515200070128, 515200070127, kerta rajoninio kelio Nr. 2634 sklypą Nr. 440025395697, rajoninio kelio Nr. 2634 sklypo Nr. 440025395697 pakraščiu, 440009242442 (i.s.), 515200070032, 515200060024, 440016165952
3-4	440016165952, 440015761785, kerta vietinės reikšmės kelią, 440021061189 (i.s.), 515200070061, 440009911613, 440017633708, 440007523466, 440004983331, 440002862680, 440022273343, 440021061189 (i.s.), 440000508954, 440010045775, 440005957304, 515200070086, 515200070106, 440007756738, 440002862724, 440008633428, 440019548639, 440046047542, 515200070089, 440000167475, 440008633641, 440002862824, 440002862779, 440001453781, 440021061189 (i.s.), 515200070017
4-5	515200070017, 440020918041
5-6	440020918041, 515200070017, 440000941840, kerta vietinės reikšmės kelią, 440008735004, 440004822656, 440004633430, LVŽ, 515200070074 (i.s.), 440004121162 (i.s.), 440000159434 (i.s.), 440001451498 (i.s.), 515200070019 (i.s.), 515200070054 (i.s.), 515200070055 (i.s.), kerta vietinės reikšmės kelią, 515200070013 (i.s.), 515200070039 (i.s.)
6-1	Marijampolės savivaldybės ribos pakraščiu, 515200070022, 440007528941, 440000240175, 515200070080, 515200070070, 515200070075, 515200070034, 515200070004, 515200070028, Marijampolės savivaldybės ribos pakraščiu, 515200070016, 515200070007, 515200070005, 515200070009

123 lentelė. Vaitiškių kaimo ribų aprašymas

Gretimybė	Ribos aprašymas
1-2	440008200457, 440021214524 (i.s.), 440001831987 (i.s.), 516200010205 (i.s.), 516200010091 (i.s.), 440003003520 (i.s.), 516200010076 (i.s.), 516200010071 (i.s.), 440050473091 (i.s.), LVŽ, 440052578422, 516200050097, 516200010200, 516200010201, kerta vietinės reikšmės kelią, 516200010070, 516200010043 (i.s.), 516200010162
2-3	516200010162, 440050333189, LVŽ, 440050331250, 440050556875, 516200010014, 516200010062
3-4	516200010062, 516200010016, 516200010161,
4-5	516200010161, 516200010065, 516200010013, 440003563073 (i.s.), 516200010019, 516200010195
5-6	516200010195, 516200010196, kerta vietinės reikšmės kelią, 516200010022, 516200010121
6-1	516200010121, 516200010001 (i.s.), 516200010202 (i.s.), 440039650740 (i.s.), 440000506892, 440006655850, 440008200457

124 lentelė. Vyšnialaukio kaimo ribų aprašymas

Gretimybė	Ribos aprašymas
1-2	516200010159, kerta vietinės reikšmės kelią, 516200010149, 440054263854,
2-3	440054263854, 516200010015 (i.s.), 440054264136, 516200010081, LVŽ, 516200010099, 440002477425, 516200010102, 440002704798, 516200010191, 440050692034, kerta rajoninio kelio Nr. 2605 sklypą Nr. 440017268967, rajoninio kelio Nr. 2605 sklypo Nr. 440017268967 pakraščiu
3-4	Rajoninio kelio Nr. 2605 sklypo Nr. 440017268967 pakraščiu, 440039650740, 516200010202, 516200010001
4-5	516200010001, 516200010031 (i.s.), kerta rajoninio kelio Nr. 2605 sklypą Nr. 440017268967, 516200010060, LVŽ, 516200010056, LVŽ, 516200010029, 516200010026, 516200010044, 516200010034, 516200010042 (i.s.), 516200010027
5-1	516200010027, 516200010008, LVŽ, 516200010223, 516200010159

125 lentelė. Zviniškių kaimo ribų aprašymas

Gretimybė	Ribos aprašymas
1-2	515200060029, 440005956448, 440005956429, kerta vietinės reikšmės kelią, 440004121084, vietinės reikšmės kelio sklypo Nr. 440060142970 (i.s.) pakraščiu
2-3	LVŽ, 440004121084, 515200060047, 440019491622, 515200060045, 440007643721, 440014856065, 440004538732, 440008774974, 440007973320, 440007648773, 440018016929, 440004409289, kerta vietinės reikšmės kelią, 440045737228, (i.s.), 440009970038 (i.s.), 440028788103 (i.s.), 440000597396 (i.s.), 440007147299 (i.s.), 515200060044 (i.s.), 440007649250 (i.s.), 440022034031 (i.s.), 440044649430 (i.s.), 440015761785 (i.s.), 440016165952 (i.s.)
3-1	440009242442 (i.s.), 440009242553 (i.s.), 515200070033 (i.s.), kerta vietinės reikšmės kelią, 515200060011, 440007845372, 440009242512, 515200060067, 515200060068, 515200060058, 440006064311 (i.s.), 440049998760, 440006064311 (i.s.), 440002776570, 440046145095, kerta vietinės reikšmės kelią, 440045880702, 515200060066, 440009306109, 440000967093, 440001678684, v 440000962041, kerta vietinės reikšmės kelią, 440000963039 (i.s.), 440021060791, 440001842948, 440000963039 (i.s.), kerta rajoninio kelio Nr. 2634 sklypą Nr. 440025395697, rajoninio kelio Nr. 2634 sklypo Nr. 440025395697 pakraščiu, kerta rajoninio kelio Nr. 2634 sklypą Nr. 440025395697, 440007147233, 515200060029

126 lentelė. Žaidogalos kaimo ribų aprašymas

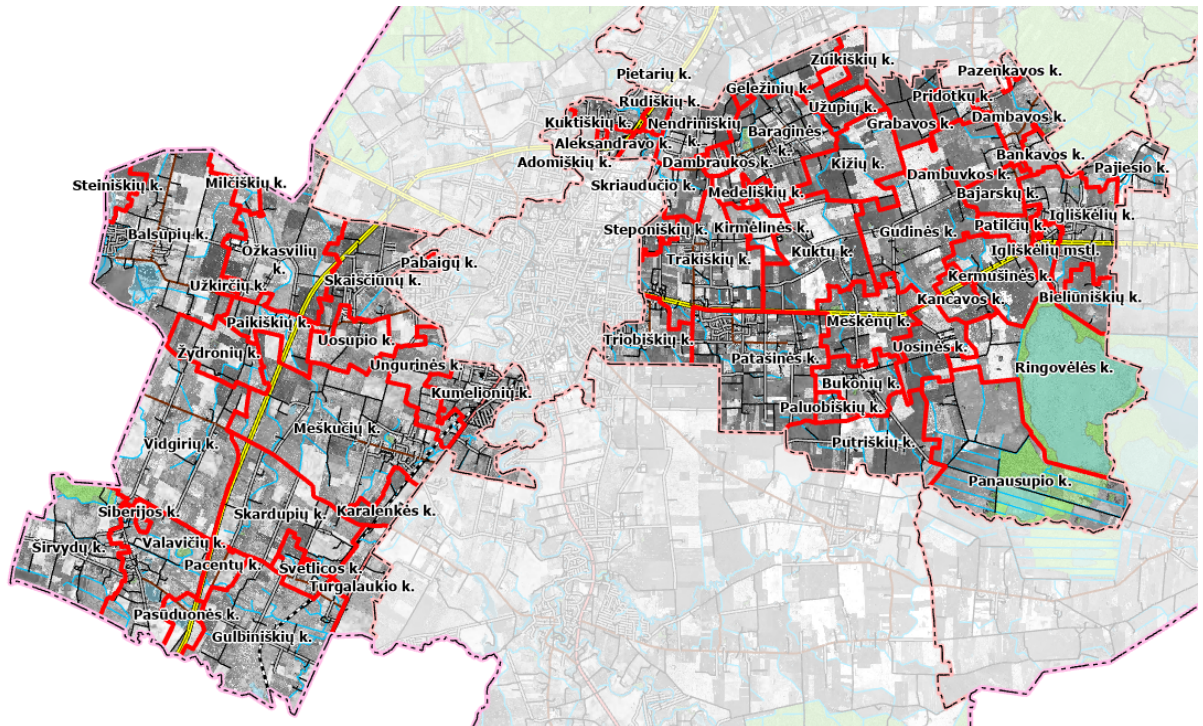
Gretimybė	Ribos aprašymas
1-2	515200060008, kerta krašto kelio Nr. 182 sklypą Nr. 440029958443, krašto kelio Nr. 182 sklypo Nr. 440029958443 pakraščiu

2-1	Krašto kelio Nr. 182 sklypo Nr. 440029958443 pakraščiu, kerta krašto kelio Nr. 182 sklypą Nr. 440029958443, 515200060008, 440052889275, 515200060008
-----	--

127 lentelė. Želsvos kaimo ribų aprašymas

Gretimybė	Ribos aprašymas
1-2	Kerta Šešupės upę, LVŽ, 519400020136, 440010076172 (i.s.), 440018567532 (i.s.), 440009731215 (i.s.), 519400020118, LVŽ, kerta krašto kelio Nr. 182 sklypą Nr. 440024231509, krašto kelio Nr. 182 sklypo Nr. 440024231509 pakraščiu, 440014660887, 440031206705, 440014660854 (i.s.)
2-3	Kerta krašto kelio Nr. 182 sklypą Nr. 440024231509, LVŽ, kerta vietinės reikšmės kelią, 440000188465, 440011800240, LVŽ, kerta Želsvelės upę, LVŽ, 440001519131 (i.s.), LVŽ, 440048426720 (i.s.), 440018033919, 440048426720 (i.s.), 440027879616, 519400030128, 440048426720 (i.s.), 440056604832, 440048426720 (i.s.), 519400030075, LVŽ, 519400030086, LVŽ, 440005958592 (i.s.), LVŽ, kerta vietinės reikšmės kelią, 440003868379, 440021015928, LVŽ, 440017534214, 519400030220, 440009974992, kerta vietinės reikšmės kelią, 519400030153 (i.s.), 440052601804, 519400030153 (i.s.), 519400030157 (i.s.), LVŽ, 519400030085 (i.s.), 519400030157 (i.s.), 440026909964 (i.s.), 519400030084 (i.s.), 440003476033 (i.s.), 440053256018 (i.s.), 440001511012 (i.s.), 519400030063 (i.s.), 519400030070 (i.s.), kerta vietinės reikšmės kelią
3-4	LVŽ
4-5	440011744951 (i.s.), kerta vietinės reikšmės kelią, 440005317235 (i.s.), LVŽ, 440021064880 (i.s.), 440017687566 (i.s.), LVŽ, 440015558668 (i.s.), 440056798146 (i.s.), 440002478233 (i.s.), 440000253885 (i.s.), 440002200757 (i.s.), 440000074384 (i.s.), 519400030212 (i.s.), 519400030221 (i.s.), 519400030196 (i.s.), 440018429702 (i.s.), 440001518889 (i.s.), 519400030087, 519400030149, 440021479867, 519400030149, 440019882027, 519400030149, 519400030093 (i.s.), 519400030076, 519400030171, LVŽ, 519400030107 (i.s.), 519400030049, 519400030122, 519400030123, 440000188343, 440000188421, rajoninio kelio Nr. 2622 sklypo Nr. 440029872602 pakraščiu
5-6	Kerta rajoninio kelio Nr. 2622 sklypą Nr. 440029872602, 519400020062, 519400020146
6-7	519400020146, 519400020147, 519400020107 (i.s.), 519400020059 (i.s.), 440028396667, 440028396496, 519400020099, 519400020098, 440046491420, 440046493170, 519400020050 (i.s.), 519400020049 (i.s.), 519400020060 (i.s.), kerta vietinės reikšmės kelią, 519400020055, 440039099140, 440007220699, 519400020002 (i.s.), 440021016517, 519400020002 (i.s.), 440019881862, 440009975292, 440005958812, 519400020139, 440002179700, 440002170047, 440009685978, 440015001995 (i.s.), 440028218240 (i.s.), 440023797340 (i.s.), 440028808671 (i.s.), LVŽ, 519400020010, kerta Šešupės upę
7-1	519400010042 (i.s.), LVŽ, 519400010008 (i.s.), 519400010041 (i.s.), 519400010012 (i.s.), 440028961064 (i.s.), 440019908579 (i.s.), 519400010021 (i.s.), 519400010043 (i.s.), 440004393911 (i.s.), LVŽ, 519400010022 (i.s.)

3.2.4. Marijampolės seniūnija



5 pav. Marijampolės seniūnijos nustatomų gyvenamųjų vietovių ribų planas

128 lentelė. Marijampolės savivaldybės Marijampolės seniūnijos gyvenamųjų vietovių sąrašas

Eilės Nr.	Gyvenamosios vietovės pavadinimas		Gyvenamosios vietovės identifikavimo kodas	Seniūnija	Plotai	Pastabos
	Vardas (vardininko linksnis)	Tipas (miestas, miestelis, kaimas, viensėdis)				
1	Adomiškės	Kaimas	10048	Marijampolės	51,15	
2	Aleksandravas	Kaimas	10216	Marijampolės	43,31	
3	Bajarskai	Kaimas	11166	Marijampolės	133,58	
4	Balsupiai	Kaimas	11335	Marijampolės	1093,82	
5	Bankava	Kaimas	11406	Marijampolės	68,07	
6	Baraginė	Kaimas	11407	Marijampolės	529,63	
7	Bieliūniškiai	Kaimas	11925	Marijampolės	145,64	
8	Bukoniai	Kaimas	12384	Marijampolės	214,71	
9	Dambava	Kaimas	12997	Marijampolės	210,32	
10	Dambrauka	Kaimas	13003	Marijampolės	37,82	
11	Dambuvka	Kaimas	13012	Marijampolės	276,71	
12	Geležiniai	Kaimas	14703	Marijampolės	188,84	
13	Grabava	Kaimas	15201	Marijampolės	206,18	
14	Gudinė	Kaimas	15547	Marijampolės	586,40	
15	Gulbiniškiai	Kaimas	15609	Marijampolės	836,19	
16	Igliškėliai	Kaimas	36435	Marijampolės	432,30	

17	Igliškėliai	Miestelis	15722	Marijampolės	71,94	
18	Kancava	Kaimas	17138	Marijampolės	116,11	
19	Karalenkė	Kaimas	17218	Marijampolės	113,47	
20	Kermušinė	Kaimas	17736	Marijampolės	313,60	
21	Kirmėlinė	Kaimas	17974	Marijampolės	115,33	
22	Kižiai	Kaimas	18034	Marijampolės	365,71	
23	Kuktiškiai	Kaimas	18593	Marijampolės	38,03	
24	Kuktai	Kaimas	18596	Marijampolės	547,13	
25	Kumelionys	Kaimas	18661	Marijampolės	390,62	
26	Medeliškiai	Kaimas	20527	Marijampolės	31,48	
27	Meškėnai	Kaimas	20771	Marijampolės	360,09	
28	Meškučiai	Kaimas	20792	Marijampolės	1189,44	
29	Mikalinė	Kaimas	20960	Marijampolės	-	Panaikinama gyvenvietė
30	Milčiškiai	Kaimas	21052	Marijampolės	78,54	
31	Nendriškiai	Kaimas	21969	Marijampolės	225,07	
32	Ožkasviliai	Kaimas	22282	Marijampolės	652,89	
33	Pabaigai	Kaimas	22336	Marijampolės	27,06	
34	Pacentai	Kaimas	22443	Marijampolės	91,55	
35	Paikiškiai	Kaimas	22873	Marijampolės	196,01	
36	Pajiesys	Kaimas	22914	Marijampolės	220,13	
37	Paluobiškiai	Kaimas	23344	Marijampolės	55,57	
38	Panausupys	Kaimas	23452	Marijampolės	1081,41	
39	Pasūduonė	Kaimas	23787	Marijampolės	109,31	
40	Patašinė	Kaimas	23946	Marijampolės	777,59	
41	Patilčiai	Kaimas	23960	Marijampolės	88,33	
42	Pazenkava	Kaimas	22612	Marijampolės	36,65	
43	Pietariai	Kaimas	24492	Marijampolės	141,23	
44	Pridotkai	Kaimas	24963	Marijampolės	102,68	
45	Putriškiai	Kaimas	25257	Marijampolės	488,55	
46	Ringovėlė	Kaimas	25843	Marijampolės	1020,46	
47	Rudiškiai	Kaimas	26039	Marijampolės	45,34	
48	Siberija	Kaimas	26676	Marijampolės	19,60	
49	Skaisčiūnai	Kaimas	26795	Marijampolės	505,63	
50	Skardupiai	Kaimas	26838	Marijampolės	632,94	
51	Skriaudutis	Kaimas	26987	Marijampolės	156,67	
52	Steiniškiai	Kaimas	27522	Marijampolės	78,56	
53	Steponiškės	Kaimas	27543	Marijampolės	63,67	
54	Svetlica	Kaimas	27900	Marijampolės	108,65	
55	Širvydai	Kaimas	28572	Marijampolės	623,03	
56	Trakiškiai	Kaimas	29292	Marijampolės	588,43	
57	Triobiškiai	Kaimas	29384	Marijampolės	238,09	
58	Turgalaukis	Kaimas	29476	Marijampolės	233,05	
59	Ungurinė	Kaimas	29692	Marijampolės	251,17	
60	Uosinė	Kaimas	29573	Marijampolės	240,73	
61	Uosupis	Kaimas	29584	Marijampolės	202,82	
62	Užkirčiai	Kaimas	29708	Marijampolės	18,48	
63	Užupiai	Kaimas	29858	Marijampolės	155,08	
64	Valavičiai	Kaimas	30232	Marijampolės	522,27	
65	Vidgiriai	Kaimas	30751	Marijampolės	932,74	

66	Zuikiškiai	Kaimas	31514	Marijampolės	95,67	
67	Žydroniai	Kaimas	31946	Marijampolės	255,81	

129 lentelė. Adomiškių kaimo ribų aprašymas

Gretimybė	Ribos aprašymas
1-2	440054077144, 440006951037, 440053726028 (i.s.), 440018041604 (i.s.), 440022325008 (i.s.), 511400010116 (i.s.), 440017537634, 511400010113
2-3	511400010113, geležinkelio sklypo Nr. 440005723724 (i.s.) pakraščiu, 511400010113, 440016167290, geležinkelio sklypo Nr. 440005723724 (i.s.) pakraščiu, magistralinio kelio Nr. A5 sklypo Nr. 440055992560 pakraščiu, 440053906904, 440051710215, rajoninio kelio Nr. 2626 sklypo Nr. 440028195302 (i.s.) pakraščiu, 511400010098, 511400010097, 440051823718
3-4	440051823718, 440054079117, 440053911847, kerta magistralinio kelio Nr. A5 sklypą Nr. 440055992560, 440053911247, kerta vietinės reikšmės kelią, 440051864436
4-1	440051864436, magistralinio kelio Nr. A5 sklypo Nr. 440055992560 (i.s.) pakraščiu

130 lentelė. Aleksandravo kaimo ribų aprašymas

Gretimybė	Ribos aprašymas
1-2	Magistralinio kelio Nr. A5 sklypo Nr. 440055992560 pakraščiu, kerta magistralinio kelio Nr. A5 sklypą Nr. 440055992560, magistralinio kelio Nr. A5 sklypo Nr. 440055992560 pakraščiu
2-3	Magistralinio kelio Nr. A5 sklypo Nr. 440055992560 pakraščiu, 440051728700, 440019846852, 440002251058, 440002251047, 511400010046, magistralinio kelio Nr. A5 sklypo Nr. 440055992560 pakraščiu
3-4	Kerta magistralinio kelio Nr. A5 sklypą Nr. 440055992560, 440053911714, 511400010070
4-1	511400010070, 511400010156 (i.s.), kerta vietinės reikšmės kelią, 440009148652 (i.s.), 440045654722 (i.s.), 440043041229, 440043042380, 440045598512, 440043042380, 440043042404, kerta vietinės reikšmės kelią, 440021276884, 440021276862, 511400010055, 511400010158, 511400010162, kerta vietinės reikšmės kelią, 440053911614, 440053968053, 440054082010, 440054081986, magistralinio kelio Nr. A5 sklypo Nr. 440055992560 pakraščiu, kerta magistralinio kelio Nr. A5 sklypą Nr. 440055992560

131 lentelė. Bajarskų kaimo ribų aprašymas

Gretimybė	Ribos aprašymas
1-2	Rajoninio kelio Nr. 2611 sklypo Nr. 440042539291 pakraščiu, 440051574735, 440058342766, 440039554499, 513400020152, 440000661490
2-3	440000661490, LVŽ
3-4	440046138236 (i.s.), 440015223784 (i.s.), 440044381817 (i.s.), 440016553854 (i.s.), rajoninio kelio Nr. 2611 sklypo Nr. 440042539291 pakraščiu

4-5	Kerta rajoninio kelio Nr. 2611 sklypą Nr. 440042539291, 513400020028, 513400020001, rajoninio kelio Nr. 2611 sklypo Nr. 440042539291 (i.s.) pakraščiu, 513400020087 (i.s.), LVŽ, 513400020087 (i.s.), 440005699263 (i.s.), 513400020185 (i.s.), 513400020028, 513400020222
5-6	513400020222, 513400020189, 513400020133
6-1	513400020133, 513400020081, 513400020041, 440022626902, LVŽ, 440022626902, 440050047033, rajoninio kelio Nr. 2611 sklypo Nr. 440042539291 pakraščiu, kerta rajoninio kelio Nr. 2611 sklypą Nr. 440042539291

132 lentelė. Balsupių kaimo ribų aprašymas

Gretimybė	Ribos aprašymas
1-2	440015560408, 511200020048, LVŽ, 511200020002, 511200020021, 511200020003
2-3	511200020003, 511200020005, 511200020069, 511200020176, 511200020069, 511200020007, kerta vietinės reikšmės kelią, 511200020075, vietinės reikšmės kelio sklypo Nr. 440057048880 pakraščiu
3-4	Vietinės reikšmės kelio sklypo Nr. 440057048880 pakraščiu, rajoninio kelio Nr. 2609 sklypo Nr. 440048420037 pakraščiu
4-5	Kerta rajoninio kelio Nr. 2609 sklypą Nr. 440048420037, 511200020044, 440003591746 (i.s.), 440000523150 (i.s.), 511200020006, 440000523150 (i.s.)
5-6	511200020047 (i.s.), 511200020046 (i.s.), 440004862002, LVŽ, 440022730432 (i.s.), kerta vietinės reikšmės kelią, 518800050116 (i.s.), 518800050023 (i.s.), 518800050020
6-7	518800050020, 511200010001, 440002831127, 440002831152, 511200010015, 511200010007, 511200010037, 511200010013, Marijampolės savivaldybės ribos pakraščiu, 511200030153, 511200030110, 511200030026, 511200030025, Marijampolės savivaldybės ribos pakraščiu, 511200030071, Marijampolės savivaldybės ribos pakraščiu, 511200030050, 511200030013, 511200030152, 511200030133, 511200030130, 511200030064, 511200030052, 511200030098, 511200060024, 440020190452, 440024140112, Marijampolės savivaldybės ribos pakraščiu, 440030237873, 511200060007, Marijampolės savivaldybės ribos pakraščiu, 440057364591, Marijampolės savivaldybės ribos pakraščiu
7-8	LVŽ, 440021216784 (i.s.), 440049424512 (i.s.), 440001283676 (i.s.), 440049858824, 440000126938, 440003003109, 511200010030, 440001120416, 440018273071, 511200010026, 440020476559, kerta vietinės reikšmės kelią, 440001283590, 440016096443, 440040704109, LVŽ, 511200010114, 511200010113, 511200010114, 440015524888, 440022593133 (i.s.), kerta vietinės reikšmės kelią, 511200010006 (i.s.), 511200010075, 511200010053, 511200010087, 511200010034, LVŽ, 511200010009, 511200010003
8-1	511200010003, 511200010009, 511200010010, 511200010014, 440059198324, rajoninio kelio Nr. 5123 sklypo Nr. 440043262953 pakraščiu, Marijampolės savivaldybės ribos pakraščiu, 440015560553, 440015560408

133 lentelė. Bankavos kaimo ribų aprašymas

Gretimybė	Ribos aprašymas
1-2	LVŽ, 440021062942 (i.s.), 513400020016, 440008950618, 440000183582, 440010555464, 440059263833, 513400020211, 440021062942 (i.s.), 513400020261, 440021062942 (i.s.), 440051606730 (i.s.)
2-3	440009504468 (i.s.), LVŽ, 440046297201, 513400020261, LVŽ, 513400020211, 440059263833, 440010555464, kerta vietinės reikšmės kelią, 440006199059, 513400020278 (i.s.), 513400020245 (i.s.), 513400020245 (i.s.), LVŽ, 440000922301 (i.s.), 440002804284 (i.s.), 440046138236 (i.s.)
3-4	LVŽ, 440001672602, 440006199059, 440006448599, 440058542246
4-1	440058542246, kerta vietinės reikšmės kelio sklypą Nr. 440056334114, 440012935605, vietinės reikšmės kelio sklypo Nr. 440056334114 (i.s.) pakraščiu, 513400020250 (i.s.), 440005692058 (i.s.), 440048835494 (i.s.), 440042920003, 440048835494 (i.s.), kerta vietinės reikšmės kelią, LVŽ, 440044379831 (i.s.), 513400020179 (i.s.), 440059386390, 513400020011, kerta vietinės reikšmės kelią, 513400020084

134 lentelė. Baraginės kaimo ribų aprašymas

Gretimybė	Ribos aprašymas
1-2	440050353627, 440016631651 (i.s.), kerta vietinės reikšmės kelio sklypą Nr. 440055591325, LVŽ, 440016631795, 511400030034 (i.s.)
2-3	LVŽ, 440022257550 (i.s.), kerta vietinės reikšmės kelią, 440022257638 (i.s.), LVŽ, 440022614800 (i.s.), LVŽ, 440022614800 (i.s.), 440007521739 (i.s.), 511400030056 (i.s.), 440007521860 (i.s.), 511400030081 (i.s.), 511400030047 (i.s.), 511400030086 (i.s.), 511400030084 (i.s.), 511400030085 (i.s.), 511400030083 (i.s.), 511400030082 (i.s.), 440028748772 (i.s.), 511400030025 (i.s.), 440010118740, LVŽ, 511400030040 (i.s.)
3-4	440012983976 (i.s.), 511400030052, 511400030113, 511400030121, 511400040217 (i.s.), 511400040218 (i.s.), 440020804040 (i.s.), kerta vietinės reikšmės kelią, 511400030027 (i.s.)
4-5	Kerta vietinės reikšmės kelią, 440058194162, 440023388792, 440022654962, 511400040066 (i.s.), LVŽ, 440004767515, 440022063312, 440004257818, 440010242009, 440010770198, 440008632611, 440022634480, 440012831502, 440050908368 (i.s.), 440017100739 (i.s.), 440021611984 (i.s.), 440051238309 (i.s.), 440041241626 (i.s.), 440015763525 (i.s.), 440051367446 (i.s.), 511400040057 (i.s.), 440006438248
5-6	440006438248, 440021213927 (i.s.), 440004218253, kerta vietinės reikšmės kelią, 440010110036 (i.s.), 440028987751 (i.s.), 440023422282 (i.s.), 440039025397 (i.s.), 440022058635 (i.s.), 440022338429 (i.s.), 440022050913 (i.s.), LVŽ, 440017632387 (i.s.), 440050457522 (i.s.), 440004822250, 511400040028, LVŽ, 440022047830 (i.s.), LVŽ, 440022047912 (i.s.), 440050139470 (i.s.), 440023719853 (i.s.), 440012831164 (i.s.), 440039026283 (i.s.), LVŽ, 440022316196, 440007612668, 440006442828, 440004822460, 440006453098,

	440010100855, 440022317828, 440006694917, 440008948943, 440000739516, 440002073610, 440008231300, 440051178900, 440023436657, 440023391012, LVŽ, 440039170500 (i.s.), 440009465872
6-7	440009465872, 440007842172, 440052893599 (i.s.), 440016709125 (i.s.)
7-8	LVŽ, 440010241800, LVŽ, 440009465783, LVŽ
8-9	440039570770 (i.s.), 440009979224 (i.s.), 440039022472 (i.s.), 440000805050 (i.s.), 440039022572 (i.s.), kerta vietinės reikšmės kelią
9-10	440039560495 (i.s.), 440023719797 (i.s.), 440008095141 (i.s.), 440052501414 (i.s.), 440039560819 (i.s.), 440008330574 (i.s.), LVŽ, 440008951370 (i.s.), 440022663383 (i.s.), 440024451303 (i.s.), 440017576177 (i.s.), LVŽ, 440009524252 (i.s.), LVŽ, 440006438980 (i.s.), 440004516089 (i.s.), 440002631570 (i.s.), 440005693469 (i.s.), 440020760887 (i.s.), 440019482645 (i.s.), 440017687233 (i.s.), 440015055077 (i.s.), 440028988056 (i.s.), 440014945723 (i.s.), 440006696533 (i.s.), LVŽ, vietinės reikšmės kelio sklypo Nr. 440058168730 (i.s.) pakraščiu, LVŽ, 440007565102 (i.s.), 440054336764, 440008633052, kerta rajoninio kelio Nr. 2626 sklypą Nr. 440024862133, 440019796482, 440009477096 (i.s.), 440041372334, 440024489170
10-11	440024489170, kerta vietinės reikšmės kelio sklypą Nr. 440050001120, 440045117751, 440023386854, 440052506582, LVŽ, 440010685222, LVŽ, 440028642060, LVŽ, 440010685222, 440001099014, 440001273283, LVŽ
11-1	LVŽ, 440052918566, 440054394175, 511400060015 (i.s.), 440007586582, kerta vietinės reikšmės kelią, 440007586690, 440002073554, 511400060025 (i.s.), 440023388762, 440050353627

135 lentelė. Bieliūniškių kaimo ribų aprašymas

Gretimybė	Ribos aprašymas
1-2	518200010075
2-3	518200010075, 513400030066, 440006844778, kerta vietinės reikšmės kelią, 440014662338 (i.s.)
3-4	440014662905 (i.s.)
4-1	Vietinės reikšmės kelio sklypo Nr. 440057025184 (i.s.) pakraščiu, LVŽ, 440006131704, 513400030091, 513400030094, 513400030031, 513400030093, 440028109735, 513400030084, 513400030014, 440029856797, 513400030002 (i.s.), 513400030026, 513400030046, 440050089446, 513400030028, 440058114980, LVŽ,

136 lentelė. Bukonių kaimo ribų aprašymas

Gretimybė	Ribos aprašymas
1-2	516400030094, 516400030009, 516400030008, 516400050208, kerta vietinės reikšmės kelią, 516400050209, 516400050027, 516400050219, 440001285041 (i.s.), 440001291581 (i.s.), 440001284722 (i.s.), 516400050272 (i.s.), 516400050001 (i.s.), 440039642005, 516400050025, 440039061706, 440006132290, 440007948468, 440006452002

2-3	440006452002, 440007948468, kerta vietinės reikšmės kelią, 516400050256
3-4	516400050256, 516400050265, 516400050267, 516400050306, kerta vietinės reikšmės kelią, 516400030018
4-5	516400030018, 516400030016, 516400030018, kerta vietinės reikšmės kelią, 440021160443, 516400050028, 516400030137, 516400030136
5-1	LVŽ, 516400030125 (i.s.), 440022339404 (i.s.), 440002716980 (i.s.), 516400030044 (i.s.), 440002053118 (i.s.), 440004311157 (i.s.), 516400030064 (i.s.), kerta vietinės reikšmės kelią, 516400030003, 516400030094

137 lentelė. Dambavos kaimo ribų aprašymas

Gretimybė	Ribos aprašymas
1-2	440021063229 (i.s.), rajoninio kelio Nr. 2631 sklypo Nr. 440047421329 pakraščiu, 440005015521, 513400020199, 440051062298, 440044039638, 440002876397, 440002876342, 440002876397, 440018565098, 519000030026, 513400010042
2-3	513400010042, 440050676118, 440005699728, 513400020084 (i.s.), kerta vietinės reikšmės kelią, 513400020221, 440006229069, 513400020179, 440044379831, LVŽ, kerta vietinės reikšmės kelią, 440048835494, 440005692058, 513400020250, vietinės reikšmės kelio sklypo Nr. 440056334114 pakraščiu, kerta vietinės reikšmės kelio sklypą Nr. 440056334114, 440010104244
3-4	440010104244, 440015223173, 513400020253, vietinės reikšmės kelio sklypo Nr. 440056334114 pakraščiu, 513400020007
4-5	513400020007, vietinės reikšmės kelio sklypo Nr. 440056329098 pakraščiu, 440015804034, rajoninio kelio Nr. 2631 sklypo Nr. 440047421329 pakraščiu, rajoninio kelio Nr. 2611 sklypo Nr. 440042539291 (i.s.) pakraščiu, kerta rajoninio kelio Nr. 2631 sklypą Nr. 440042539291, rajoninio kelio Nr. 2631 sklypo Nr. 440042539291 pakraščiu
5-6	Rajoninio kelio Nr. 2631 sklypo Nr. 440042539291 pakraščiu, 513400010090, 440050203717 (i.s.), 440050329954, 440050203717 (i.s.), 440050047266 (i.s.), 440051761281, kerta vietinės reikšmės kelio sklypą Nr. 440056315190, 513400010030, 513400010087, kerta rajoninio kelio Nr. 2611 sklypą Nr. 440042539291, 513400010122
6-7	513400010122, 440032079295
7-1	440032079295, vietinės reikšmės kelio sklypo Nr. 440056314917 pakraščiu, 513400010028, vietinės reikšmės kelio sklypo Nr. 440056314917 pakraščiu, 513400010028, kerta vietinės reikšmės kelią

138 lentelė. Dambraukos kaimo ribų aprašymas

Gretimybė	Ribos aprašymas
1-2	440023719764, 440007565235, 440009477096, rajoninio kelio Nr. 2626 sklypo Nr. 440024862133 pakraščiu, kerta rajoninio kelio Nr. 2626 sklypą Nr. 440024862133, 440009477174, 440007221752, 440009476544, 440007565102, LVŽ, vietinės reikšmės kelio sklypo Nr. 440058168730 pakraščiu, LVŽ, 440006696533, 440014945723, 440028988056, 511400040844, 440017687233,

	440019482645, 440020760887, 440005693469, 440002631570, 440004516089, 440006438980, LVŽ, 440009524252, LVŽ, 440017576177, 440024451303, 440022663383, 440008951370, LVŽ, 440008330574, 440039560819, 440052501414, 440008095141, 440023719797, 440039560495
2-3	440039560495, 440023720741, 440006696577, 440039560332, 440006051512, LVŽ, kerta rajoninio kelio Nr. 2626 sklypą Nr. 440024862133, rajoninio kelio Nr. 2626 sklypo Nr. 440024862133 pakraščiu, 440004218042, LVŽ, 440002644980 (i.s.), 440057722682 (i.s.), 440014559038
3-1	440014559038, 440023720474, 440050978455, 440006696599, 440015718234, 440008634328, 440041347964, vietinės reikšmės kelio sklypo Nr. 440049463785 pakraščiu, 440049462777, 440051255686, 440004281114, 440052857004, 440021214324, 440023719764

139 lentelė. Dambuvkos kaimo ribų aprašymas

Gretimybė	Ribos aprašymas
1-2	440001417696, 513400010069, rajoninio kelio Nr. 2611 sklypo Nr. 440042539291 (i.s.) pakraščiu, kerta rajoninio kelio Nr. 2611 sklypą Nr. 440042539291, rajoninio kelio Nr. 2611 sklypo Nr. 440042539291 pakraščiu
2-3	kerta rajoninio kelio Nr. 2611 sklypą Nr. 440042539291, rajoninio kelio Nr. 2611 sklypo Nr. 440042539291 (i.s.) pakraščiu, 440050047033 (i.s.), 440022626902 (i.s.), LVŽ, 440022626902 (i.s.), 513400020041 (i.s.), 513400020081 (i.s.), 513400020133 (i.s.)
3-4	Kerta vietinės reikšmės kelią, 513400010076, 513400010071, kerta vietinės reikšmės kelią, 513400010073, 513400010095, 513400010107, kerta vietinės reikšmės kelią, 511400030100 (i.s.)
4-5	511400030109 (i.s.), 511400030092 (i.s.)
5-6	LVŽ, 513400010038, 513400010013, 513400010060, LVŽ, 513400010053 (i.s.), LVŽ, 513400010055 (i.s.)
6-1	513400010036 (i.s.), 513400010047 (i.s.), kerta vietinės reikšmės kelią, 513400010060, 513400010049, 513400010092, 440001417696

140 lentelė. Geležinių kaimo ribų aprašymas

Gretimybė	Ribos aprašymas
1-2	511400060031, kerta vietinės reikšmės kelią, 511400060007
2-3	511400060007, kerta vietinės reikšmės kelią, 511400060025
3-4	511400060025, 440007586690 (i.s.), kerta vietinės reikšmės kelią, 440007586582 (i.s.), 440007992090, 511400060013, 511400060032, 511400060015, 440054394175 (i.s.), 440052918566 (i.s.), LVŽ
4-5	LVŽ, 511400060024 (i.s.), kerta vietinės reikšmės kelią, 511400060029 (i.s.), 511400060017
5-6	511400060017, 440007992025
6-1	440007992025, 511400060003, 511400060021, 511400060022, 516800060014 (i.s.), 440023673718, 440017584779, 440017616072, 440005698244,

	440000668293, 440028163584, 511400060018, 511400060020, 511400060019, 511400060031
--	--

141 lentelė. Grabavos kaimo ribų aprašymas

Gretimybė	Ribos aprašymas
1-2	517800030078, kerta vietinės reikšmės kelio sklypą Nr. 440054858756, vietinės reikšmės kelio sklypo Nr. 440054858756 pakraščiu, 513400010012
2-3	513400010012, 440011054284, 513400010068 (i.s.), 513400010104 (i.s.), kerta vietinės reikšmės kelią, 513400010023, 513400010039, 513400010040, 513400010025, 513400010055
3-4	513400010055, LVŽ, 513400010053, LVŽ, 513400010050, 513400010126, 513400010038 (i.s.), LVŽ
4-5	511400030092 (i.s.), 513400010126, 511400030024 (i.s.), 511400030024 (i.s.)
5-6	511400030033 (i.s.), 511400030054 (i.s.), 511400030031 (i.s.), 511400030045 (i.s.), 511400030032 (i.s.), 511400030021 (i.s.), 511400030079 (i.s.), 511400030088 (i.s.)
6-7	Vietinės reikšmės kelio sklypo Nr. 440055591325 (i.s.) pakraščiu, 517800030024
7-1	517800030024, 440002750616 (i.s.), 517800030087, 517800030015, kerta vietinės reikšmės kelią, 517800030046, 517800030082, 517800030010, 517800030078

142 lentelė. Gudinės kaimo ribų aprašymas

Gretimybė	Ribos aprašymas
1-2	511400030100, kerta vietinės reikšmės kelią, 513400020027, 440000679421, kerta vietinės reikšmės kelią, 513400010071 (i.s.), 513400010076 (i.s.), kerta vietinės reikšmės kelią
2-3	513400020133 (i.s.), 513400020189 (i.s.), 513400020145, 513400020269, 440000663730, 440026687143
3-4	440026687143, 440001278464, 440001278315, 513400020223, 513400020143, 513400020223
4-5	513400020223, 513400020202 (i.s.), 513400020225 (i.s.), 513400020232, 513400020038, 513400020008, 440058164840, 440015842516
5-6	440015842516, 440015842641, LVŽ, 516400040009, 516400040025
6-7	516400040025
7-8	516400040025, 440015839548, kerta vietinės reikšmės kelią, 516400040023 (i.s.), 440056460305 (i.s.), kerta vietinės reikšmės kelią, 440056460060, 440042951955, 516400040047
8-9	516400040047, 440042951955, 511400040170 (i.s.), 511400040169 (i.s.), 511400040135 (i.s.), 440042951300, 440002478444, 440015325541, 440027933997, 440000662233, 516400040006, 516400040040, 516400040011, kerta vietinės reikšmės kelią, 511400030017, 511400030101
9-10	511400030101, 511400030055, 511400030046, 511400030018, 511400030110, 511400030112, 440028563311, 440047234037 (i.s.), LVŽ, 440047226068 (i.s.), 440001230520 (i.s.), 440001231558 9i.s.), 440001231092 (i.s.), 440008947824

(i.s.), 440022289401 (i.s.), 511400030080 (i.s.), 511400030109 (i.s.), 440014854360, 511400030100
--

143 lentelė. Gulbiniškių kaimo ribų aprašymas

Gretimybė	Ribos aprašymas
1-2	518800010096, vietinės reikšmės kelio sklypo Nr. 440057137105 pakraščiu, 518800010009, 518800010054, 440004233460
2-3	440004233460, 440010624282, rajoninio kelio Nr. 2620 sklypo Nr. 440048109899 (i.s.) pakraščiu, 440002477447, 518800010076, 518800010085, vietinės reikšmės kelio sklypo Nr. 440058347230 pakraščiu, 518800010085, 518800010074, 518800020018, 440048918994, kerta geležinkelio sklypą Nr. 440005676724, 518800020029, geležinkelio sklypo Nr. 440005676724 (i.s.) pakraščiu, kerta rajoninio kelio Nr. 2620 sklypą Nr. 440047634395, rajoninio kelio Nr. 2620 sklypo Nr. 440047634395 pakraščiu, geležinkelio sklypo Nr. 440005676724 (i.s.) pakraščiu, 518800020056, 518800020021 (i.s.), 518800020037, 440001190423, 518800020021 (i.s.), 440006015949, 440001447009, 440014694821, 440014694765, 518800020021 (i.s.), krašto kelio Nr. 201 sklypo Nr. 440039250458 (i.s.) pakraščiu, 518800020069, 518800020067, rajoninio kelio Nr. 2620 sklypo Nr. 440047634395 pakraščiu, 440016120291, 440001448428, 440001236313, 440001277894, 518800020023, 518800020066, krašto kelio Nr. 201 sklypo Nr. 440039250458 (i.s.) pakraščiu, vietinės reikšmės kelio sklypo Nr. 440056747423 pakraščiu, 440021614258, 518800020005, krašto kelio Nr. 201 sklypo Nr. 440039250458 (i.s.) pakraščiu
3-4	Marijampolės savivaldybės ribos pakraščiu, 518800020003, Marijampolės savivaldybės ribos pakraščiu, 440020054102, Marijampolės savivaldybės ribos pakraščiu, 518800020057, 518800020062, Marijampolės savivaldybės ribos pakraščiu, 518800020013, Marijampolės savivaldybės ribos pakraščiu, 518800020032, Marijampolės savivaldybės ribos pakraščiu, 518800020012, 440044470973, kelio sklypo Nr. 440005676724 pakraščiu, 440004997128, 518800030019, 518800030004, 518800030005, 518800030023, 518800030020, 518800030001, 518800030102, Marijampolės savivaldybės ribos pakraščiu, 518800030071, 518800030106, 518800030107, 440049817063, Marijampolės savivaldybės ribos pakraščiu
4-5	Kerta Sūduonios upę, 440055896120 (i.s.), 440054185296, 440055896120 (i.s.), 440058287075 (i.s.), 440058287242 (i.s.), 518800030133 (i.s.), 518800030132 (i.s.), kerta vietinės reikšmės kelią, 440053690078
5-1	440053690078, 440043146110, 518800030028, 518800010107, 518800020017, 518800010128, 440004296995, 518800010133, 440009143733, 440010624076, 440017545314, 440004204035, 440009645116, 518800010095, 518800010114, 518800010096

144 lentelė. Igliškėlių kaimo ribų aprašymas

Gretimybė	Ribos aprašymas
1-2	440009504468, 513400020112, kerta vietinės reikšmės kelio sklypą Nr. 440055625824, vietinės reikšmės kelio sklypo Nr. 440055625824 pakraščiu, 440050070909 (i.s.), 513400020266, 513400020265, 513400020134, 513400020018, LVŽ, 440000133531, 513400020220, 440040499414, 513400020139, 440009498875
2-3	440009498875, kerta vietinės reikšmės kelią, 440051956984, LVŽ, 513400020078, magistralinio kelio Nr. A16 sklypo Nr. 440014580751 pakraščiu, 513400030021, 513400030042, 513400030040
3-4	513400030040, 518200010075 (i.s.), 440058114980 (i.s.), 513400030028 (i.s.), 440050089446 (i.s.), 513400030046 (i.s.), 513400030002, 440029856797 (i.s.), 513400030014 (i.s.), 513400030055, 513400030038, 513400030084 (i.s.), 513400030039, 513400030053, 440028109735 (i.s.), 513400030093 (i.s.), 513400030031 (i.s.), 513400030094 (i.s.), 513400030091 (i.s.), 440006131704 (i.s.), 513400030043, LVŽ, vietinės reikšmės kelio sklypo Nr. 440057025184 pakraščiu
4-5	Vietinės reikšmės kelio sklypo Nr. 440057025184 pakraščiu, 513400030085
5-6	513400030085, kerta vietinės reikšmės kelio sklypą Nr. 440057025184, vietinės reikšmės kelio sklypo Nr. 440057025184 (i.s.) pakraščiu, 440008354945, 513400030043, 440052818160, 513400030043, vietinės reikšmės kelio sklypo Nr. 440057025184 (i.s.) pakraščiu, 513400030051, vietinės reikšmės kelio sklypo Nr. 440057025184 (i.s.) pakraščiu, magistralinio kelio Nr. A16 sklypo Nr. 440014580751 (i.s.) pakraščiu, 440008029812, kerta magistralinio kelio Nr. A16 sklypą Nr. 440014580751, magistralinio kelio Nr. A16 sklypo Nr. 440014580751 pakraščiu, 440006644535, 513400020181 (i.s.), vietinės reikšmės kelio sklypo Nr. 440055447531 (i.s.) pakraščiu, 440006644535, 513400020166, kerta vietinės reikšmės kelio sklypą Nr. 440055447531, 440006644457, 513400020212, 513400020213 (i.s.), kerta vietinės reikšmės kelią, 513400020140, 513400020096, 440000748930, 440009552336, 513400020173, 440041363246, kerta vietinės reikšmės kelią, 513400020271, 513400020270 (i.s.), LVŽ, 513400020047, kerta vietinės reikšmės kelio sklypą Nr. 440054710997, 513400020004, LVŽ, 513400020196, 440001063285, 440005691874, 440001063285, 513400030101
6-7	513400030101, 440005692560, 513400020196, 440006885963, 513400020172, 440001299405, 440039992193, 440009652014, 440008952901, 513400020128 (i.s.), 440039683464 (i.s.), LVŽ, 440050632789, 513400020218, 513400020124, kerta vietinės reikšmės kelią, 440050041982, 513400020058, 440018276963, 440010396895, 440009504556, 513400020273, 513400020066
7-8	513400020066, rajoninio kelio Nr. 2611 sklypo Nr. 440042539291 (i.s.) pakraščiu, 440009551839, 440009305211, kerta vietinės reikšmės kelią, 513400020043, 440016553854, 440044381817, 440015223784, 440046138236
8-1	440046138236, 440002804284, 440000922301, LVŽ, 513400020245, 513400020278, 513400020118, 513400020091, 440006199059 (i.s.), 440009639110, 440009504038, kerta vietinės reikšmės kelią, 440010555464 (i.s.),

440059263833 (i.s.), 513400020211 (i.s.), LVŽ, 513400020261 (i.s.), 440046297201 (i.s.), 440050631915, LVŽ, 440009504468

145 lentelė. Igliškėlių miestelio ribų aprašymas

Gretimybė	Ribos aprašymas
1-2	513400030101 (i.s.), 440059129458, 513400030101 (i.s.), 513400020037, 513400020031, 440005691696, 440024124496, 440005691874 (i.s.), 440001063285 (i.s.), 513400020170, 513400020237, 513400020196 (i.s.), LVŽ, 513400020004 (i.s.), kerta vietinės reikšmės kelio sklypą Nr. 440054710997, vietinės reikšmės kelio sklypo Nr. 440054710997 pakraščiu, 513400020047 (i.s.), LVŽ, 513400020270, 513400020036, 513400020129, kerta vietinės reikšmės kelią, 440041363246 (i.s.), 513400020173 (i.s.), 440009552336 (i.s.), 440000748930 (i.s.), 513400020096 (i.s.), 513400020140 (i.s.), kerta vietinės reikšmės kelią, 513400020213, kerta vietinės reikšmės kelio sklypą Nr. 440055447531, vietinės reikšmės kelio sklypo Nr. 440055447531 pakraščiu, 513400020181, kerta magistralinio kelio Nr. A16 sklypą Nr. 440014580751, magistralinio kelio Nr. A16 sklypo Nr. 440014580751 pakraščiu, vietinės reikšmės kelio sklypo Nr. 440057025184 pakraščiu, kerta vietinės reikšmės kelio sklypą Nr. 440057025184, 513400030085 (i.s.)
2-3	513400030023 (i.s.), kerta vietinės reikšmės kelią, 513400030096 (i.s.), 440048834570 (i.s.), 440001276853 (i.s.), 440029365431 (i.s.), 440053927392 (i.s.), 440038659164 (i.s.), 440029811370 (i.s.), 513400030047 (i.s.), 513400030005
3-1	513400030005, 440005992136, kerta magistralinio kelio Nr. A16 sklypą Nr. 440014580751, 513400020148, LVŽ, 440006742136 (i.s.)

146 lentelė. Kancavos kaimo ribų aprašymas

Gretimybė	Ribos aprašymas
1-2	440015842210, 440015842110, 440015842210, kerta vietinės reikšmės kelio sklypą Nr. 440059215082, 516400040027, 516400040028, kerta magistralinio kelio Nr. A16 sklypą Nr. 440018436147, 513400030064, 513400030111, 513400030064, 513400030079, 440044824724, 440044411162, kerta vietinės reikšmės kelią, 440044411127, 513400030062
2-3	513400030062, kerta vietinės reikšmės kelią, 440050929649 (i.s.), 513400020136 (i.s.)
3-4	516400050290 (i.s.), 513400030104, 513400030109, 516400050221 (i.s.), 513400030108, kerta magistralinio kelio Nr. A16 sklypą Nr. 440018436147
4-1	Magistralinio kelio Nr. A16 sklypo Nr. 440018436147 pakraščiu, 516400040028, 516400040027, 516400040009 (i.s.), LVŽ, 440015842641 (i.s.), 440015842210

147 lentelė. Karalenkės kaimo ribų aprašymas

Gretimybė	Ribos aprašymas
1-2	440020843562

2-3	440020843562, geležinkelio sklypo Nr. 440005676590 pakraščiu, kerta geležinkelio sklypą Nr. 440005676590, geležinkelio sklypo Nr. 440005676590 pakraščiu, 514800030024
3-4	514800030024, 514800030050, 514800030061
4-1	514800030061, 514800030050, 514800030024, LVŽ, 440039645920, 440034761601 (i.s.), LVŽ, 440003202080, LVŽ, 514800030051, kerta geležinkelio sklypą Nr. 440005676590, 440020843562

148 lentelė. Kermušinės kaimo ribų aprašymas

Gretimybė	Ribos aprašymas
1-2	513400020202, 440006450873, 440007613287, 440006452280, 440006308209, 440005270791, 513400020228, 513400020050, 440058346222, LVŽ, 513400020258, 440001672635, 513400020076, 440001672635, 440048836131, 513400030022, magistralinio kelio Nr. A16 sklypo Nr. 440014580751 pakraščiu
2-3	Kerta magistralinio kelio Nr. A16 sklypą Nr. 440014580751, magistralinio kelio Nr. A16 sklypo Nr. 440014580751 pakraščiu, 440024124810, 513400030005 (i.s.), 513400030047, 440029811370, 440038659164, 440053927392, 440029365431, 440001276853, 440048834570, 513400030096, kerta vietinės reikšmės kelią, 513400030023
3-4	513400030023, 440006844826, 440014662905 (i.s.), 513400030056, 513400030020, 440043901613, 440043901657
4-5	440043901657, 440044411127 (i.s.), kerta vietinės reikšmės kelią, 440044411162 (i.s.), 513400030074, 513400030077, 513400030078, 513400030015, 513400030111 (i.s.), magistralinio kelio Nr. A16 sklypo Nr. 440018436147 pakraščiu, kerta magistralinio kelio Nr. A16 sklypą Nr. 440018436147, 516400040062, 516400040027 (i.s.), kerta vietinės reikšmės kelio sklypą Nr. 440059215082, 440015842210 (i.s.), 440058167065
5-1	440058167065, 440058166984, 513400020142, 513400020197, 513400020225, 513400020202

149 lentelė. Kirmėlinės kaimo ribų aprašymas

Gretimybė	Ribos aprašymas
1-2	440016709125, 440052893599, 440015763636, 511400040057
2-3	511400040057
3-4	511400040057, 440051367446, 440015763525, 440041241626, 440051238309, 440021611984, 440017100739, 440050908368, 440022634480 (i.s.), 440008632611 (i.s.), 440010770198 (i.s.), 440010242009 (i.s.), 440004257818 (i.s.), 440022063312 (i.s.), 440004767515 (i.s.), LVŽ, 511400040066, kerta vietinės reikšmės kelią
4-5	511400030027 (i.s.), 511400030106 (i.s.), kerta vietinės reikšmės kelią, 511400040066, 440029860911, kerta vietinės reikšmės kelią, 440029861622, 511400040065, kerta vietinės reikšmės kelią

5-1	440008953253 (i.s.), LVŽ, 440000092717 (i.s.), 440006903044 (i.s.), 440029909537 (i.s.), 440029861622, 440010085593 (i.s.), 511400040055, kerta vietinės reikšmės kelią, 511400040055, 440009971724, LVŽ, 440009971613 (i.s.), 511400040055, 511400040060, 440016709125
-----	---

150 lentelė. Kižių kaimo ribų aprašymas

Gretimybė	Ribos aprašymas
1-2	511400030024, 511400030092
2-3	511400030092, 511400030109
3-4	511400030109, 511400030080, 440022289401, 440008947824, 440001231092, 440001231558, 440001230520, 440047226068, LVŽ, 440047234037, 440047234759, 440047226157, 511400030101 (i.s.)
4-5	Kerta vietinės reikšmės kelią, 440007124305, 440050202026, kerta vietinės reikšmės kelią, 511400030038, 511400030040
5-6	511400030040, LVŽ, 511400030025, 440028748772, 511400030082, 511400030083, 511400030085, 511400030084, 511400030086, 511400030047, 511400030081, 440007521860, 511400030056, 440007521739, 440022614800, LVŽ, 440022614800, LVŽ, 440022257638, kerta vietinės reikšmės kelią, 440022257550, LVŽ
6-1	511400030034 (i.s.), 440008760201, 440029776894, 440001298219, 440022659450, 440050314358, kerta vietinės reikšmės kelią, 511400030024

151 lentelė. Kuktiškių kaimo ribų aprašymas

Gretimybė	Ribos aprašymas
1-2	Kerta Šešupės upę, 511400010025, LVŽ, 440004211961, 511400010157, 440044308005, 440028882168, 440051728966
2-3	440051728966, kerta magistralinio kelio Nr. A5 sklypą Nr. 440055992560
3-4	Magistralinio kelio Nr. A5 sklypo Nr. 440055992560 pakraščiu, 440051728966, 440054023808 (i.s.), 440004211961, 440053284645, LVŽ, kerta Šešupės upę
4-1	LVŽ, 440006277678 (i.s.), 440007562443 (i.s.), 515700030264 (i.s.), 440009979879 (i.s.), 440009114385 (i.s.), 440004443558 (i.s.), 440000524725 (i.s.), 440005940205 (i.s.), 515700030218 (i.s.), 515700030185 (i.s.), LVŽ, 440032104797 (i.s.)

152 lentelė. Kuktų kaimo ribų aprašymas

Gretimybė	Ribos aprašymas
1-2	440012983976, 440006453032, 440008951776, 511400030030, 511400030038 (i.s.), kerta vietinės reikšmės kelią, 440050202026 (i.s.), 440007124305 (i.s.), LVŽ
2-3	511400030070, 511400030071, 511400030069, 511400030017 (i.s.), kerta vietinės reikšmės kelią, 516400040011 (i.s.), 516400040040 (i.s.), 440028034053, 511400040135, LVŽ, 511400040170, 511400040169, 440014953725
3-4	440014953725, 440000216580, 440014953725, 511400040169, 511400040135, 440039572020, 511400040074 (i.s.), kerta vietinės reikšmės kelią, 440039923436,

	LVŽ, 511400040199, 511400040041 (i.s.), LVŽ, 440051070080 (i.s.), 440004969944, 440008027848, 440023720126, 440006030799, LVŽ, 511400040197, 440008632422, 511400040030 (i.s.), 440007972721, 440015753250, 511400040081, kerta magistralinio kelio Nr. A16 sklypą Nr. 440018436147
4-5	Magistralinio kelio Nr. A16 sklypo Nr. 440018436147 pakraščiu
5-6	Kerta magistralinio kelio Nr. A16 sklypą Nr. 440018436147, 511400040042, 440049141324, 440049902210 (i.s.), kerta vietinės reikšmės kelią, 440007841894 (i.s.), 440008953253 (i.s.)
6-7	Kerta vietinės reikšmės kelią, 440048840466, 511400040161, 511400040137, 511400040077, 511400040065 (i.s.), 440009151368, 511400040167, 440029861622 (i.s.), kerta vietinės reikšmės kelią, 440029860911 (i.s.), 511400040066 (i.s.), kerta vietinės reikšmės kelią, 511400030106, 511400030027
7-1	511400030027, kerta vietinės reikšmės kelią, 440020804040, 511400040218, 511400040217, 440056759947, 440012095068, 440012094992, 440012983976

153 lentelė. Kumelionių kaimo ribų aprašymas

Gretimybė	Ribos aprašymas
1-2	Vietinės reikšmės kelio sklypo Nr. 440059001159 pakraščiu, 440009308069, vietinės reikšmės kelio sklypo Nr. 440059040490 pakraščiu, 440052529156, 440052539063, 440052599109, 440052539116, 440052599209, 440055489022, vietinės reikšmės kelio sklypo Nr. 440023674693 (i.s.) pakraščiu, 440059586415, vietinės reikšmės kelio sklypo Nr. 440023674693 (i.s.) pakraščiu, 440024489225, 514800040109, 440007009858, 514800040128, 514800040096, vietinės reikšmės kelio sklypo Nr. 440023674693 (i.s.) pakraščiu, 440012552886, 514800040177, 514800040083, 514800040359, 440018505689, 440052968626, 514800040133, 514800040371, vietinės reikšmės kelio sklypo Nr. 440023674693 (i.s.) pakraščiu, 440053147101, vietinės reikšmės kelio sklypo Nr. 440023674693 (i.s.) pakraščiu, 514800040169, vietinės reikšmės kelio sklypo Nr. 440023674693 (i.s.) pakraščiu, 514800040127, 514800040137, vietinės reikšmės kelio sklypo Nr. 440023674693 (i.s.) pakraščiu, 514800040143, vietinės reikšmės kelio sklypo Nr. 440023674693 (i.s.) pakraščiu, 514800040132, vietinės reikšmės kelio sklypo Nr. 440023674693 (i.s.) pakraščiu, 514800040162, 514800040097, 514800040113, vietinės reikšmės kelio sklypo Nr. 440023674693 (i.s.) pakraščiu, krašto kelio Nr. 201 sklypo Nr. 440017055933 pakraščiu, 440037634625, kerta vietinės reikšmės kelią, 440018192306, 514800040282, 514800040283, 514800040281, 440050793681, vietinės reikšmės kelio sklypo Nr. 440019969687 (i.s.) pakraščiu, LVŽ, 440045561542, 440053585029, 440053585940, 440050787874, 440028731162, 440025428411, 514800040012, 514800040166, 440010084763, geležinkelio sklypo Nr. 440005725632 pakraščiu, LVŽ, 514800040243, 514800040080, 440001396509, 514800040244, 440010084930, kerta Šešupės upę, LVŽ, 180100650062 (i.s.), vietinės reikšmės kelio sklypo Nr. 440027383895 (i.s.) pakraščiu, 514800040226, 514800040207, kerta vietinės reikšmės kelią, 440051717783, vietinės reikšmės kelio sklypo Nr. 440054256845 pakraščiu,

	440043970967, 440043970045, 440044054677, 514800040029, 440043635970, 440043635627, LVŽ, 440020764654, 440020764165, 440020765140, 511400040083, 440012404485, 440046516430, 514800040342, 514800040341, 440030097217 (i.s.), vietinės reikšmės kelio sklypo Nr. 440031535358 pakraščiu, 440021304334
2-3	440021304334, 440021304267, 514800040257, 440006312110, 514800040345, 440003220277, 440003220166, 514800040232, 440046517960, 440019501250, LVŽ
3-4	515200140001 (i.s.), kerta vietinės reikšmės kelią, 515200140064 (i.s.), 440007528463 (i.s.), kerta vietinės reikšmės kelią
4-5	440010624588 (i.s.), 440010624625 (i.s.), 440006625450 (i.s.), 515200140018 (i.s.), 515200140025, 515200140023, 515200140024, 515200140022, 515200140032, LVŽ, kerta krašto kelio Nr. 201 sklypą Nr. 440039250458, krašto kelio Nr. 201 sklypo Nr. 440039250458 pakraščiu
5-1	Krašto kelio Nr. 201 sklypo Nr. 440039250458 pakraščiu, krašto kelio Nr. 201 sklypo Nr. 440017056028 pakraščiu, LVŽ, 514800040042, LVŽ, kerta geležinkelio sklypą Nr. 440005725632, geležinkelio sklypo Nr. 440005725632 pakraščiu, 440050209455, kerta vietinės reikšmės kelio sklypą Nr. 440058996520, 440022209630 (i.s.), 440051435673, 440050209444, kerta vietinės reikšmės kelią, 440050209433, 514800040019, LVŽ, 440004801970 (i.s.), 514800040171, 514800040348 (i.s.), LVŽ, 514800040019, 440050209433, 514800040424, 440055165898, 440000749117, LVŽ, 440022064075, 514800040362, 514800040316, 514800040285, 514800040387, 440058436206 (i.s.), LVŽ, 514800040376 (i.s.), 514800040325 (i.s.), 514800040233 (i.s.), 514800040231 (i.s.), 514800040289 (i.s.), LVŽ, 514800040309, 514800040401, kerta vietinės reikšmės kelią, 514800040157 (i.s.), vietinės reikšmės kelio sklypo Nr. 440059001159 pakraščiu

154 lentelė. Medeliškių kaimo ribų aprašymas

Gretimybė	Ribos aprašymas
1-2	511400040057 (i.s.), 440008172952, 440039170500
2-1	440039170500, LVŽ, 440023391012 (i.s.), 440023436657 (i.s.), 440051178900 (i.s.), 440008231300 (i.s.), 440002073610 (i.s.), 440000739516 (i.s.), 440008948943 (i.s.), 440006694917 (i.s.), 440022317828 (i.s.), 440010100855 (i.s.), 440006453098 (i.s.), 440004822460 (i.s.), 440006442828 (i.s.), 440007612668 (i.s.), 440022316196 (i.s.), LVŽ, 440039026283, 440012831164, 440023719853, 440050139470, 440022047912, LVŽ, 440022047830, LVŽ, 511400040027, 440050457522, 440017632387, LVŽ, 440022050913, 440022338429, 440022058635, 440039025397, 440023422282, 440028987751, 440010110036, kerta vietinės reikšmės kelią, 440004218253 (i.s.), 440021213927, 440004212891, 440022631112, 440006438248 (i.s.)

155 lentelė. Meškėnų kaimo ribų aprašymas

Gretimybė	Ribos aprašymas
1-2	440009554863, 516400040047 (i.s.), 516400040026, 516400040023, 440056460060, kerta vietinės reikšmės kelią, 440056460305, 516400040023, kerta vietinės reikšmės kelią, 440015839548 (i.s.), 516400040013, 516400040001, 516400040022
2-3	516400040022, 516400040001, 516400040017, kerta magistralinio kelio Nr. A16 sklypą Nr. 440018436147, 440018436147, 516400050248, 516400050238, 516400050228, 516400050029, 440026383196, 440024926776, 516400050270, 440025250564, 516400050280, 516400050259, 516400050211 (i.s.), LVŽ, 440004295010, 440019610567, 440003170052
3-4	440003170052, 516400050259, 516400050258, 516400050284, 516400050258, 516400050001, 516400050272, 440001284722, 440001291581, 440001285041, 440001291581, 516400050030, 516400050209 (i.s.), kerta vietinės reikšmės kelią, 516400050239, 516400050273, 516400050010, 516400030017, 516400030011
4-5	516400030011, 440000269365 (i.s.), LVŽ, 516400030070, 440002052975 (i.s.), 516400030055 (i.s.), 516400030057 (i.s.), 440056481571 (i.s.), 440022338183 (i.s.), 440039063166 (i.s.), 440056525167 (i.s.), 440000275761 (i.s.), 440007613321 (i.s.), 440008634993 (i.s.), 440021733395 (i.s.), 516400030047 (i.s.), 440005741422 (i.s.), 440005061984 (i.s.), magistralinio kelio Nr. A16 sklypo Nr. 440018436147 pakraščiu
5-1	Kerta magistralinio kelio Nr. A16 sklypą Nr. 440018436147, 511400040030, 440051252961, 440008632422 (i.s.), LVŽ, 511400040197 (i.s.), LVŽ, 440051070080, LVŽ, 511400040041, 511400040047, 511400040198, LVŽ, 440039923436 (i.s.), kerta vietinės reikšmės kelią, 511400040074, 511400040035, 511400040048, 440009554863, 440000216580 (i.s.), 440009554863

156 lentelė. Meškučių kaimo ribų aprašymas

Gretimybė	Ribos aprašymas
1-2	511200040192 (i.s.), kerta Paikio upę, 511200040040, 511200040031, 511200040008, 440054110504 (i.s.), magistralinio kelio Nr. A5 sklypo Nr. 440055905018 pakraščiu, 440054081782, 514800050099, 514800050100, 511200040212, 511200040126
2-3	511200040126, kerta vietinės reikšmės kelią, 511200040144, 511200040032, 514800040198, 514800040193
3-4	514800040193, 514800040198, 514800040018, kerta vietinės reikšmės kelią, 514800040086, 514800040151 (i.s.), 514800040381, 514800040260, 514800040288, 514800040273, 514800040186, kerta vietinės reikšmės kelią, 440041904716, 440011693440 (i.s.), 514800040246 9i.s.), 440041736909 (i.s.), 440000610468 (i.s.), 440031951867 (i.s.), 514800040319 (i.s.), 440031951901 (i.s.), 440001425010 (i.s.), 440055166108 (i.s.), 514800040276 (i.s.), 514800040384 (i.s.), 514800040301 (i.s.), 514800040318 (i.s.), LVŽ, 440015039195, 514800040292, geležinkelio sklypo Nr. 440005725632 pakraščiu,

	kerta geležinkelio sklypą Nr. 440005725632, 514800040032 (i.s.), 440002722487 (i.s.), LVŽ
4-5	Krašto kelio Nr. 201 sklypo Nr. 440039250458 (i.s.) pakraščiu
5-6	514800030059, geležinkelio sklypo Nr. 440007953059 pakraščiu, 514800030141, 514800030051 (i.s.), 440020118412, 514800030051 (i.s.), 514800050050, 514800030051 (i.s.), LVŽ, 514800050047, 440003202080 (i.s.), LVŽ, 440034761601, LVŽ, 514800030024 (i.s.), 514800030049, 514800030036, 514800030017, 440010421620, 514800030061 (i.s.)
6-7	Kerta vietinės reikšmės kelią, 514800030006, 514800030015, 514800030008, 440010421175, 514800030003, 514800030002, 440050271251, rajoninio kelio Nr. 5122 sklypo Nr. 440025398034 (i.s.) pakraščiu, 514800030083, 514800030082, 514800050030, 514800050004, 440054028866, rajoninio kelio Nr. 5122 sklypo Nr. 440025398034 (i.s.) pakraščiu, 440054028892, magistralinio kelio Nr. A5 sklypo Nr. 440055905018 pakraščiu, kerta magistralinio kelio Nr. A5 sklypą Nr. 440055905018, magistralinio kelio Nr. A5 sklypo Nr. 440055905018 pakraščiu
7-8	440054086887, 440054078724, 440018278414, LVŽ, 440053992180, 440037840712, 440015039151, 440028758247, 440045235212, 514800050098, 514800050116 (i.s.), 440009306910, 440001232624, 514800050149, 514800050144, 440001431572
8-1	440001431572, LVŽ, 440053999218, magistralinio kelio Nr. A5 sklypo Nr. 440055905018 pakraščiu, 440054037037, LVŽ, 511200040042, 511200040040, kerta Paikio upę

157 lentelė. Milčiškių kaimo ribų aprašymas

Gretimybė	Ribos aprašymas
1-2	511200020045, 511200020078, 511200020106, 440000657856, Marijampolės savivaldybės ribos pakraščiu
2-3	LVŽ, 440009149928, 440006132434, 440039486010, 440050667400, 511200020016, kerta vietinės reikšmės kelio sklypą Nr. 440056687524, 511200020016, 511200020101, kerta vietinės reikšmės kelią, 440021212651 (i.s.), 440021215676 (i.s.), 440022062380 (i.s.), 440023424411
3-1	440023424411, 511200020015, 440023919855, 440014843044, LVŽ, 511200020048 (i.s.), 511200020045

158 lentelė. Nendriškių kaimo ribų aprašymas

Gretimybė	Ribos aprašymas
1-2	511400060029, kerta vietinės reikšmės kelią, 511400060024, LVŽ
2-3	LVŽ, 440001273283 (i.s.), 440001099014 (i.s.), 440010685222 (i.s.), LVŽ, 511400060004, 440028641941, 440028642060 (i.s.), LVŽ, 440010685222 (i.s.), LVŽ, 440052506582 (i.s.), 440023386854 (i.s.), 440045117751 (i.s.), kerta vietinės reikšmės kelią, 440024489170 (i.s.)
3-4	440023719764 (i.s.), 440021214324 (i.s.), 440052857004 (i.s.), 440004281114 (i.s.), 440051255686 (i.s.), 440049462777 (i.s.), vietinės reikšmės kelio sklypo Nr.

	440049463785 (i.s.) pakraščiū, 440041347964 (i.s.), 440008634328 (i.s.), 440015718234 (i.s.), 440006696599 (i.s.), 440050978455 (i.s.), 440023720474 (i.s.), 440014559038 (i.s.), 440021111066, 440021110518
4-5	440021110518, 440039557925 (i.s.), kerta vietinēs reikšmēs keliā, 440044715179, 440059042085, 440058855131, vietinēs reikšmēs kelio sklypo Nr. 440058802125 pakraščiū, 440015879622, 440008239576, 440005945057, 440007841907, 440052086087, 440022047663, 440007408775, 440008095116, 440051367534, 440059042085, rajoninio kelio Nr. 2626 sklypo Nr. 440024862133 (i.s.) pakraščiū, geležinkelio sklypo Nr. 440005723724 pakraščiū, kerta geležinkelio sklypā Nr. 440005723724
5-6	Geležinkelio sklypo Nr. 440005723724 pakraščiū
6-7	Geležinkelio sklypo Nr. 440005723724 pakraščiū, kerta vietinēs reikšmēs kelio sklypā Nr. 440050641644
7-1	Vietinēs reikšmēs kelio sklypo Nr. 440050641644 pakraščiū, geležinkelio sklypo Nr. 440005723724 pakraščiū, vietinēs reikšmēs kelio sklypo Nr. 440055381238 pakraščiū, vietinēs reikšmēs kelio sklypo Nr. 440053660523 pakraščiū, 440048692520, 440009729608, 440041355966, 511400060034, 511400060035, 511400060029

159 lentelė. Ožkasvilių kaimo ribų aprašymas

Gretimybė	Ribos aprašymas
1-2	515700010033
2-3	515700010033, 515700010129, 440056940722, 515700010138, 515700010058, 440056502117, 440002341146, 440019498803 (i.s.), 515700010149, 515700010045, 440020521706 (i.s.), 511200050110, 440052314271 (i.s.)
3-4	511200050008 (i.s.), 511200050095 (i.s.), 440024437868 (i.s.), kerta vietinēs reikšmēs keliā, 511200050130 (i.s.), 440001369422 (i.s.), 511200050101, 440007597373, LVŽ, 440007597495 (i.s.), 440004213201 (i.s.), LVŽ, 440003796767, 440053171507, 440008369128, 440053170375, 440001798932, 511200050115, 440054187814, 440054190930, 440054187790, 440054187490, magistralinio kelio Nr. A5 sklypo Nr. 440055918142 pakraščiū, 440057043452, kerta vietinēs reikšmēs keliā, 440043746162 (i.s.), 440054094667, 440053993645, 440053989021, 440053994564, 440053981221, 440053978517, magistralinio kelio Nr. A5 sklypo Nr. 440055918142 pakraščiū
4-5	Magistralinio kelio Nr. A5 sklypo Nr. 440055918142 pakraščiū, kerta magistralinio kelio Nr. A5 sklypā Nr. 440055918142, magistralinio kelio Nr. A5 sklypo Nr. 440055918142 pakraščiū, 440053992115, kerta Paikio upę, 511200040192, rajoninio kelio Nr. 2609 sklypo Nr. 440048420037 (i.s.) pakraščiū, 511200020066, 440001276564, rajoninio kelio Nr. 2609 sklypo Nr. 440048420037 (i.s.) pakraščiū, 511200020212, 511200020087, rajoninio kelio Nr. 2609 sklypo Nr. 440048420037 (i.s.) pakraščiū, 511200020215, 440003591935, vietinēs reikšmēs kelio sklypā Nr. 440048420037 (i.s.) pakraščiū
5-6	511200020054 (i.s.), 511200020053, 511200020042, 511200020040 (i.s.), 511200020213, 511200020052, 511200020060, 511200020203, 511200020108,

	440012935092, 440028693444, LVŽ, 511200020110 (i.s.), 440000942192 (i.s.), 440005941057, 440004739075
6-7	440004739075, 440012934962, 440024267003, 440022655268, 440028757428, vietinės reikšmės kelio sklypą Nr. 440057048880 (i.s.) pakraščiu, 511200020075 (i.s.), kerta vietinės reikšmės kelią, 440050908591, 511200020069 (i.s.), 511200020176 (i.s.), 511200020025, 511200020027, 511200020069 (i.s.), 511200020005 (i.s.), 511200020003 (i.s.), 440021212651, 440021215676, 440022062380
7-8	440022062380, 440021215676, 440021212651, kerta vietinės reikšmės kelią, 440021110994, 440053153952, 511200020016 (i.s.), kerta vietinės reikšmės kelio sklypą Nr. 440057048880, 511200020016 (i.s.), 440050667400 (i.s.), 440039486010 (i.s.), 440006132434 (i.s.), 440009149928 (i.s.), LVŽ
8-1	Marijampolės savivaldybės ribos pakraščiu, 511200050118, 440006450919, Marijampolės savivaldybės ribos pakraščiu, 515700010045, Marijampolės savivaldybės ribos pakraščiu, 440002341146, 515700010065, 515700010058, 440000191715, 515700010138, 440056940555, 515700010129, 515700010033

160 lentelė. Pabaigų kaimo ribų aprašymas

Gretimybė	Ribos aprašymas
1-2	440039023964, 440000610302, 440017685646, 440022332356, 511200050148, 180100110085 (i.s.), 180100110327 (i.s.), LVŽ, 180100110208 (i.s.), 180100110074 (i.s.), LVŽ, 440005741366, LVŽ, 440007561282, 440057987149, 180100110326 (i.s.), LVŽ, 440057987149, 440002478322, 440005741366, 440014558195, 440014629088, 440005696571, 440003780010, LVŽ, 440021936823, LVŽ, 440022332356, 440017685839, 440000610324, 440039445406, 511200050171, 440045515939, 440057983770, 440008946170, 440014629066, 440022058035, 440016120472, LVŽ
2-1	440001300069 (i.s.), LVŽ, 440016120472, 440022058035, 440014629066, 440008946170, 440057983549, 440045514209, 511200050171, 440039023964

161 lentelė. Pacentų kaimo ribų aprašymas

Gretimybė	Ribos aprašymas
1-2	518800010061, 518800030011, 518800010073, rajoninio kelio Nr. 2620 sklypo Nr. 440047409514 pakraščiu
2-3	Kerta rajoninio kelio Nr. 2620 sklypą Nr. 440047409514, 440051696894, kerta magistralinio kelio Nr. A5 sklypą Nr. 440055896120, magistralinio kelio Nr. A5 sklypo Nr. 440055896120 pakraščiu
3-1	Magistralinio kelio Nr. A5 sklypo Nr. 440055896120 pakraščiu, kerta magistralinio kelio Nr. A5 sklypą Nr. 440055896120, 440053695806, 518800030059, 440000870470, kerta rajoninio kelio Nr. 2620 sklypą Nr. 440048109899, rajoninio kelio Nr. 2620 sklypo Nr. 440048109899 pakraščiu, 518800010061

162 lentelė. Paikiškių kaimo ribų aprašymas

Gretimybė	Ribos aprašymas
1-2	Rajoninio kelio Nr. 2609 sklypo Nr. 440048420037 pakraščiu
2-3	Rajoninio kelio Nr. 2609 sklypo Nr. 440048420037 pakraščiu, 511200040192, rajoninio kelio Nr. 2609 sklypo Nr. 440048420037 pakraščiu, kerta Paikio upę, rajoninio kelio Nr. 2609 sklypo Nr. 440047445854 pakraščiu, kerta magistralinio kelio Nr. A5 sklypą Nr. 440055918142, rajoninio kelio Nr. 2609 sklypo Nr. 440047149692 pakraščiu
3-4	Kerta rajoninio kelio Nr. 2609 sklypą Nr. 440047149692, 511200040165, 440053988996
4-5	440053988996, 440056715946, kerta vietinės reikšmės kelią, 440056716248
5-6	440056716248, 440050671577, 440032151843, 440054003259, magistralinio kelio Nr. A5 sklypo Nr. 440055918142 pakraščiu, 440054110504, 511200040008 (i.s.), 511200040192
6-7	511200040192, kerta vietinės reikšmės kelią, 440009221563 (i.s.), 440053730595 (i.s.), kerta vietinės reikšmės kelią, 511200020120, 440000523150
7-1	440000523150, 440003591746, kerta rajoninio kelio Nr. 2609 sklypą Nr. 440048420037

163 lentelė. Pajiesio kaimo ribų aprašymas

Gretimybė	Ribos aprašymas
1-2	440021061212 (i.s.), kerta vietinės reikšmės kelią, 440021062842 (i.s.), 513200010022, 440039468523, 513200010130
2-3	513200010130, kerta vietinės reikšmės kelią, 513200010069, 440001081594 (i.s.), kerta Jiesios upę, 440008192645, 513200010090, 513200010004, kerta vietinės reikšmės kelią, 513200010004, 513200010114, 513200010113, 440049352922
3-4	440049352922
4-5	440049352922, 513200010113, 513200010114, 513200010004, 513200010058, 513200010089, 440003803750, 440003972043, kerta vietinės reikšmės kelią, 440008380278, LVŽ
5-6	440009498875 (i.s.), 513400020139 (i.s.), 440008380278, 513400020139 (i.s.), 513400020083, 513400020144, 513400020191, 440000133531 9i.s.), LVŽ, 513400020018 (i.s.), 440048831490, 513400020135, 440050070909, vietinės reikšmės kelio sklypo Nr. 440055625824 (i.s.) pakraščiu, 513400020114, kerta vietinės reikšmės kelio sklypą Nr. 440055625824, 440051606730
6-1	440051606730, 440009733786, 440009733686, 440009733786, 440039568508, 440021062942 (i.s.), kerta vietinės reikšmės kelią, 513400020194, 513400020144, 440006198829, 513200010093, 513200010084, LVŽ, 440021062942 (i.s.)

164 lentelė. Paluobiškių kaimo ribų aprašymas

Gretimybė	Ribos aprašymas
------------------	------------------------

1-2	516400030136 (i.s.), 516400030137 (i.s.), 516400050028 (i.s.), 440022340286, 440016541522, 516400030139, 516400030059, 440021160443 (i.s.), kerta vietinės reikšmės kelią, 516400030016 (i.s.), 440027840336
2-3	440027840336, 440001290008, 516200020021 (i.s.), 516200020240 (i.s.), LVŽ, 440006986534, kerta vietinės reikšmės kelią, 516200020014 (i.s.), 516200020006 (i.s.), 516400030121, LVŽ, 516400030129, 516200020165 (i.s.), 516400030102
3-1	516400030102, 516400030101, 516400030068, 440054365872, 516400030088, 516400030105, 516400030105, 516400030105, 516400030168, 516400030149, 440004503546, 440009151535, 440002546078, 440005017656, LVŽ

165 lentelė. Panausupio kaimo ribų aprašymas

Gretimybė	Ribos aprašymas
1-2	516400050282, 440000236095, 516400050246, 516400050233, 513400030017 (i.s.), 513400030060, 440050535485, 440006016068, 440006448799, 513400030065, 440014662905 (i.s.), 513400030012, 513400030105, 440021063650, 440008962309, 440014662905 (i.s.)
2-3	440014676598
3-4	512400020177 (i.s.), 512400020033 (i.s.), 440024836933 (i.s.), 512400020003 (i.s.), 512400020261 (i.s.), 512400020243 (i.s.), kerta vietinės reikšmės kelią, 512400020157 (i.s.), 512400020257 (i.s.)
4-5	Kerta Dovinės upę, 516400050277, 516400050274, 516400050279, 440000525877, 440039503410, 440008962241, 440021061234, LVŽ, 440004779371, 440000663526, 440004779371, kerta vietinės reikšmės kelią
5-6	440004779350 (i.s.), 516400050207 (i.s.), 516400050206 (i.s.), 516400050200 (i.s.), 516400050201 (i.s.), LVŽ, 516400050023 (i.s.), 440016541485 (i.s.), kerta vietinės reikšmės kelią, 516400050262 (i.s.), 440000231310, 440009639109, 440052385510, LVŽ, 440022485669 (i.s.), 440039940862 (i.s.), 516400050196 (i.s.), 516400050014, 516400050199
6-1	516400050199, 516400050195, 516400050229 (i.s.), 516400050232, kerta vietinės reikšmės kelią, 516400050233, 516400050246, 440000236095, 516400050282

166 lentelė. Pasūduonės kaimo ribų aprašymas

Gretimybė	Ribos aprašymas
1-2	440051797832, kerta magistralinio kelio Nr. A5 sklypą Nr. 440055896120, 440053689394, kerta rajoninio kelio Nr. 2620 sklypą Nr. 440047409514
2-3	Rajoninio kelio Nr. 2620 sklypo Nr. 440047409514 pakraščiu, magistralinio kelio Nr. A5 sklypo Nr. 440055896120 pakraščiu, 440054475031, magistralinio kelio Nr. A5 sklypo Nr. 440055896120 pakraščiu, 440058287242, 440058287075,
3-4	440055896120, 440054040524, vietinės reikšmės kelio sklypo Nr. 440058352195 pakraščiu, Marijampolės savivaldybės ribos pakraščiu
4-1	LVŽ, kerta vietinės reikšmės kelio sklypą Nr. 440058352195, 440051514268, 518800010024, 518800030077, 440054047577, 440050571049, kerta rajoninio kelio Nr. 2620 sklypą Nr. 440049218844, rajoninio kelio Nr. 2620 sklypo Nr.

	440049218844 pakraščiu, 440019425426 (i.s.), 518800030092 (i.s.), 440051797832
--	---

167 lentelė. Patašinės kaimo ribų aprašymas

Gretimybė	Ribos aprašymas
1-2	Magistralinio kelio Nr. A16 sklypo Nr. 440018436147 (i.s.) pakraščiu, 516400030112, kerta vietinės reikšmės kelią, 440009637086, vietinės reikšmės kelio sklypo Nr. 440058963330 pakraščiu, 440057834836, 440015011072, 516400030041, kerta vietinės reikšmės kelią, 516400030113, 516400030035, 516400030153
2-3	516400030153, kerta vietinės reikšmės kelią, 440005061984, 440005741422, 516400030047, 440021733395, 440008634993, 440007613321, 440000275761, 440056525167, 440039063166, 440022338183, 440056481571, 516400030057, 516400030055, 440002052975, 516400030070 (i.s.), LVŽ, 440000269365, 516400030166, 516400030155, 440000653101, 516400030083, 440056463262, 440007113711
3-4	440007113711, 516400030025, 440014537346, 516400030039, 440001946798, 516400030003 (i.s.), 440004206284, 440003740136, 440002596138, 440002897498, 516400030003 (i.s.), kerta vietinės reikšmės kelią, 516400030064, 440004311157, 440002053118, 516400030044, 440002716980, 440022339404, 516400030125, LVŽ
4-5	LVŽ, 440005017656 (i.s.), 440002546078 (i.s.), 440009151535 (i.s.), 440004503546 (i.s.), 516400030149 (i.s.), 516400030168 (i.s.), 516400030105 (i.s.), 516400030105 (i.s.), 516400030105 (i.s.), 516400030088 (i.s.), 440054365872 (i.s.), 516400030068 (i.s.), 516400030101 (i.s.), 516400030102 (i.s.)
5-6	516200020016 (i.s.), 440008975819, LVŽ, 440022485825, 440002596016, 440002596016, 516200010005 (i.s.), 516200010046 (i.s.), kerta vietinės reikšmės kelią
6-7	516200010159 (i.s.), 440004032250, 516200010223 (i.s.), LVŽ, 516200010008 (i.s.), 516400030066, 440004212348, 440005842859, 516400030171, 440005843045
7-8	440005843045, 440000230424, 440000230335, 440005843112, 516400030142, 440009131475, 516400020026, 516200010192 (i.s.), 516400020071, 516400020072, 440051922920, 516400020089, 440004206240, 440005588863, 516400010273, 440005071000, 440007841950, 516200010172 (i.s.), 516200010038 (i.s.)
8-9	516000010100 (i.s.), LVŽ, 440000995500, LVŽ, 516400020048, kerta vietinės reikšmės kelią, 516000010001 (i.s.), 516000010026 (i.s.), 516000010103 (i.s.), 516000010098 (i.s.), 440006812875, 516400020094, 440004863221, 440002546234, 516400020039, 516400020036, 440004296408, 516400020059, 516000010015 (i.s.)
9-10	440002659018 (i.s.), 516400020116 (i.s.), 440002659472 (i.s.), 440000132645 (i.s.), 440001288100 (i.s.), 440001284900 (i.s.), 440004040640 (i.s.), 440005062022 (i.s.), 516400010195 (i.s.), 516400020049 (i.s.), 440056393623

	(i.s.), 440004206184 (i.s.), 440057767443 (i.s.), 516400020082 (i.s.), 440007354372 (i.s.), 440001289796 (i.s.), 440008511404 (i.s.), 516400020028 (i.s.), 440019610834 (i.s.), 440005070902 (i.s.), 440004735564 (i.s.), vietinės reikšmės kelio sklypo Nr. 440054259772 (i.s.) pakraščiu, 516400010321 (i.s.), LVŽ, 440008634750 (i.s.)
10-1	LVŽ, 440004809854 (i.s.), 440012144720 (i.s.), 516400010265 (i.s.), 440012144595 (i.s.), kerta vietinės reikšmės kelią, 440012144819, magistralinio kelio Nr. A16 sklypo Nr. 440018436147 (i.s.) pakraščiu, 516400010370, magistralinio kelio Nr. A16 sklypo Nr. 440018436147 (i.s.) pakraščiu, 516400010286, 440055516573, 440004554770, 516400010292, 516400010326, 516400010291, 440045543599, 516400010343, 516400010316, 440001289528, 440000172741, 440021927924, 440009468431, 516400010287, 516400010270, 516400010189, magistralinio kelio Nr. A16 sklypo Nr. 440018436147 (i.s.) pakraščiu, rajoninio kelio Nr. 2637 sklypo Nr. 440048539904 pakraščiu, magistralinio kelio Nr. A16 sklypo Nr. 440018436147 (i.s.) pakraščiu, 516400010184, magistralinio kelio Nr. A16 sklypo Nr. 440018436147 (i.s.) pakraščiu

168 lentelė. Patilčių kaimo ribų aprašymas

Gretimybė	Ribos aprašymas
1-2	513400020094, 513400020187, 440006448466, kerta vietinės reikšmės kelią, 513400020124 (i.s.), 513400020147, LVŽ, 440039683464, 513400020128, 440046297145, 440006742178, 513400020172 (i.s.), 440006885963 (i.s.), 440055429555, 440006742136
2-3	440006742136, LVŽ, 513400020149, rajoninio kelio Nr. 2611 sklypo Nr. 440042539291 pakraščiu, kerta magistralinio kelio Nr. A16 sklypą Nr. 440014580751, magistralinio kelio Nr. A16 sklypo Nr. 440014580751 pakraščiu
3-4	Kerta magistralinio kelio Nr. A16 sklypą Nr. 440014580751, magistralinio kelio Nr. A16 sklypo Nr. 440014580751 (i.s.) pakraščiu, 440008032040, 440005586136, 440007407867, 440007830824, 513400020076 (i.s.), 440001672635 (i.s.), 513400020258 (i.s.), LVŽ, 513400020150, 513400020015, 513400020085, 440006308209 (i.s.), 513400020012
4-5	513400020012
5-1	513400020012, 513400020185, 440005699263, 513400020224, LVŽ, 513400020087, rajoninio kelio Nr. 2611 sklypo Nr. 440042539291 pakraščiu, kerta rajoninio kelio Nr. 2611 sklypą Nr. 440042539291

169 lentelė. Pazenkavos kaimo ribų aprašymas

Gretimybė	Ribos aprašymas
1-2	513400010103, 513400010102, 513400010065, 440021063229 (i.s.)
2-3	Kerta vietinės reikšmės kelią, 513400010028 (i.s.), vietinės reikšmės kelio sklypo Nr. 440057045766 (i.s.) pakraščiu, 513400010028 (i.s.), 513400010102, 513400010115, 513400010113, 513400010056

3-1	513400010056, 513400010113, 513400010115, 513400010103
-----	--

170 lentelė. Pietarių kaimo ribų aprašymas

Gretimybė	Ribos aprašymas
1-2	Kerta Šešupės upę, 440052431657, 440010485631 (i.s.), LVŽ, vietinės reikšmės kelio sklypo Nr. 440053625886 pakraščiu, 511400010117, 440006446682, 440027458822, 440031818445, 440005689189
2-3	440005689189, 511400010057, magistralinio kelio Nr. A5 sklypo Nr. 440055992560 (i.s.) pakraščiu, 440053922008, 440057845784, 440057813988, kerta magistralinio kelio Nr. A5 sklypą Nr. 440055992560, magistralinio kelio Nr. A5 sklypo Nr. 440055992560 pakraščiu
3-4	Magistralinio kelio Nr. A5 sklypo Nr. 440055992560 pakraščiu,
4-5	kerta magistralinio kelio Nr. A5 sklypą Nr. 440055992560, 440054610174, 440053910906, 440054000856, 440055992560 (i.s.), 440054081986 (i.s.), 440054082010 (i.s.), 440053968053 (i.s.), 440053911614 (i.s.), kerta vietinės reikšmės kelią, 511400010146, 511400010162 9i.s.), 511400010158 (i.s.), 511400010055 (i.s.), 440021276862 (i.s.), 440021276884 (i.s.), 440044463586 (i.s.), kerta vietinės reikšmės kelią, 440043042404 (i.s.), 440043042380 (i.s.), 440045598512 (i.s.), 440009148652, 440045654722, 440009148652, kerta vietinės reikšmės kelią, 511400010156
5-6	511400010156, 440055969948, 440005713382, 440016167047, 440015874590, 440052396978, 440007573126, 440007221530, kerta vietinės reikšmės kelio sklypą Nr. 440021240324, 440021237130, 440022501871, 440028882168 9i.s.), 440044308005 (i.s.), 511400010157 (i.s.), 440004211961 (i.s.), LVŽ, 511400010025 (i.s.), 440027193368, 440015470106, 440005713271, 511400010025 (i.s.), kerta Šešupės upę
6-1	440032104797 (i.s.), 440022387346 (i.s.), 440056261600 (i.s.), 440056255348 (i.s.), 440041421032 (i.s.), 515700030018 (i.s.), 440023642011 (i.s.), 440022645274 (i.s.), 515700030116 (i.s.)

171 lentelė. Pridotkų kaimo ribų aprašymas

Gretimybė	Ribos aprašymas
1-2	513400010068, 513400010019, 513400010109, kerta rajoninio kelio Nr. 2611 sklypą Nr. 440042539291, rajoninio kelio Nr. 2611 sklypo Nr. 440042539291 pakraščiu
2-3	Rajoninio kelio Nr. 2611 sklypo Nr. 440042539291 pakraščiu, kerta rajoninio kelio Nr. 2611 sklypą Nr. 440042539291, 513400010121, 513400010047, vietinės reikšmės kelio sklypo Nr. 440056315190 pakraščiu, kerta vietinės reikšmės kelio sklypą Nr. 440056315190, 440050047266, 440050203717, 440050047266
3-4	440050047266, 513400010077, vietinės reikšmės kelio sklypo Nr. 440056315190 pakraščiu, 513400010047, 513400010036
4-1	513400010036, 513400010026, 513400010023 (i.s.), kerta vietinės reikšmės kelią, 513400010104, 513400010068

172 lentelė. Putriškių kaimo ribų aprašymas

Gretimybė	Ribos aprašymas
1-2	516400050196, 440039940862, 440022485669, LVŽ, 516400050213, 440009582436, 516400050222, 516400050262, kerta vietinės reikšmės kelią, , 516400050023, LVŽ, 516400050201, 516400050200, 516400050206, 516400050207, 440004779350
2-3	440004779350, kerta vietinės reikšmės kelią
3-4	516200030241 (i.s.), 516200030242 (i.s.), 516200030204, 516200030006, 516200030014, 516200030028, 516200030170, 516200030015 (i.s.), kerta vietinės reikšmės kelią, 516200020023 (i.s.), 516200020008 , 516200020028, 440016539889, 516200020177, 516200020166, 440002476771, 516200020172 (i.s.), 516200020037 (i.s.), kerta vietinės reikšmės kelio sklypą Nr. 440057134779, vietinės reikšmės kelio sklypo Nr. 440057134779 (i.s.) pakraščiu, 440009144224 (i.s.), 516200020223 (i.s.), 516200020145 (i.s.), 440000598398 (i.s.), 440002419841 (i.s.), 516200020226 (i.s.), LVŽ, 440000631536 (i.s.), 440000572089 (i.s.), 516200020124 (i.s.), 516200020199 (i.s.), 440004166289 (i.s.), 440006780349 (i.s.), 516200020193 (i.s.), 516200020044 (i.s.), 516200020146 (i.s.), 516200020163 (i.s.), 516200020098 (i.s.), 440003898679 (i.s.), 440016540422 (i.s.), 440008200580 (i.s.), 440004824633 (i.s.), 440004824633 (i.s.), 516200010025 (i.s.), 440001847223, 440001452295, 440001831806, 516200010025 (i.s.), 516200020245, 516200020137, 440009108467, 516200020225
4-5	516200020225, 440008200535, 440002704689, 440006751180, 440001847367, 440054263854 (i.s.), 440002781390, 516200020053, 440022484056, 440006513431, 440004547300, 516200010149 (i.s.), kerta vietinės reikšmės kelio sklypą Nr. 440056733992, vietinės reikšmės kelio sklypo Nr. 440056733992 pakraščiu, 516200010159 (i.s.)
5-6	Kerta vietinės reikšmės kelią, 516200010046, 516200010005, 516200020034, 440022485825 (i.s.), LVŽ, 440008975819 (i.s.), 516200020015, 516200020016
6-7	516200020016, 516200020165, 516200020217, 516400030129 (i.s.), LVŽ, 516400030121 (i.s.), 516200020017, 516200020006, 516200020014, kerta vietinės reikšmės kelią, 440017680130, LVŽ, 516200020240, 516200020021, 516200020036
7-8	516200020003, 516400030018 (i.s.), 440006132545, kerta vietinės reikšmės kelią, 516400050306 (i.s.), 516400050276, 440054214565, 516400050215
8-1	516400050215, 516400050024, 516400050004 (i.s.), 516400050196

173 lentelė. Ringovėlės kaimo ribų aprašymas

Gretimybė	Ribos aprašymas
1-2	440014662905
2-3	440014662905

3-4	440014662527, 440014662905
4-5	440014662905, 440043805072, 440043803534, 513400030018, 513400030019, 513400030017, 440006450862, 516400050255
5-6	516400050255, kerta vietinės reikšmės kelią, 516400050278, 516400050281, 516400050305, 516400050216 (i.s.), 516400050204 (i.s.), 440001439483, 516400050204 (i.s.), 513400030107, 513400030106, 440001232024, 513400020136
6-7	513400020136, 440050929649, kerta vietinės reikšmės kelią, 440050930564
7-1	440050930564, 440043746492, 440014662905

174 lentelė. Rudiškių kaimo ribų aprašymas

Gretimybė	Ribos aprašymas
1-2	Kerta magistralinio kelio Nr. A5 sklypą Nr. 440055992560, kerta vietinės reikšmės kelio sklypą Nr. 440031818289, vietinės reikšmės kelio sklypo Nr. 440050641644 pakraščiu
2-3	Kerta vietinės reikšmės kelio sklypą Nr. 440050641644, 440051682576, 440053696072, 440051680316, 440053698223, 440051684781, 440018041502, 440018041604, 511400010105
3-4	511400010105, 511400010116, 440022325008, 440018041604, 440053726028, 440053731905
4-1	440053731905, 440053726028, 440053727958, 440053726606, 440053725816, kerta magistralinio kelio Nr. A5 sklypą Nr. 440055992560, magistralinio kelio Nr. A5 sklypo Nr. 440055992560 pakraščiu

175 lentelė. Siberijos kaimo ribų aprašymas

Gretimybė	Ribos aprašymas
1-2	518800030069, 440004297258, 440039268132, LVŽ, 440028846273, 440043603610, 440006041781, 440000663396
2-1	440000663396, 518800030057, 518800030099, 518800030069

176 lentelė. Skaisčiūnų kaimo ribų aprašymas

Gretimybė	Ribos aprašymas
1-2	511200050008, 440048710350, 440009217429 (i.s.), 440000938080
2-3	440000938080, 440053999230, magistralinio kelio Nr. A5 sklypo Nr. 440055937778 (i.s.) pakraščiu, 440054110104, 440054050260 (i.s.), kerta vietinės reikšmės kelią, 440053988379 (i.s.), 511200050160, 440056751036, 515700010127 (i.s.), 440015137010 (i.s.), 440012536742 (i.s.), 440004438848 (i.s.), 440004435856 (i.s.), 440004438037 (i.s.), 440006023883 (i.s.), 440052406276 (i.s.), 515700010168 (i.s.), 440003855269 (i.s.), LVŽ, 440050015028, 440034901569 (i.s.), 511200050100, 511200050094, 511200050103, 440000750368, 511200050147, 511200050012, LVŽ, kerta vietinės reikšmės kelią, 511200050099, 511200050099, 440030608209 (i.s.), 440003291970

3-4	440003291970, 440014629066 (i.s.), 440022058035 (i.s.), 440016120472 (i.s.), LVŽ, 440001300069
4-5	440001300069, 511200050145, 511200050179, 440000794156, 511200050159, 511200050136, 511200050131, 511200050172, 511200050116, 511200050173, 511200050053, LVŽ, kerta vietinės reikšmės kelią, 440023782025, kerta vietinės reikšmės kelią, 440017564964, 440020456066, 440011866796, LVŽ, kerta vietinės reikšmės kelią, 440039741203 (i.s.), 440008855309 (i.s.), kerta vietinės reikšmės kelią, 511200040009
5-6	511200040009, 511200040020 (i.s.), 440024233386, 440024232771, 440024233225, 440024233972, 440024234044, 440024233458, 440024233386, 440024234077, 440024233658, 440024232993, 440024232960, 440024232842, 440024234000, kerta vietinės reikšmės kelią, 511200040037, 511200040054, 511200040063
6-7	511200040063, 511200040025, 511200040024, 511200040067, 511200040022 (i.s.), 440005061747 (i.s.), rajoninio kelio Nr. 2609 sklypo Nr. 440047149692 (i.s.) pakraščiu, 511200040171, LVŽ, 511200040171, 440002670079, 511200040232, LVŽ, 511200040232, 440007062833, kerta vietinės reikšmės kelio sklypą Nr. 440055317125, 440007062655, 440014829846, 440007062555, 440050322408, LVŽ, 440049748298 (i.s.), 440017573622, kerta vietinės reikšmės kelią, 511200040124, 511200040030, 511200040123, 440053246021 (i.s.), rajoninio kelio Nr. 2609 sklypo Nr. 440047149692 (i.s.) pakraščiu, 511200040006, 511200040204, 511200040006, 511200040147., 511200040133
7-8	511200040133, 511200040160, kerta rajoninio kelio Nr. 2609 sklypą Nr. 440047149692
8-1	Rajoninio kelio Nr. 2609 sklypo Nr. 440047149692 pakraščiu, magistralinio kelio Nr. A5 sklypo Nr. 440055918142 (i.s.) pakraščiu, 440053979747, 511200040041, 511200040091, 511200040188, 440050013900, 511200040082 (i.s.), 511200040195, 511200040162, 440043747046, 440043747046, kerta vietinės reikšmės kelią, 440057043656, 440057043628, 440056033459, 440056296324, magistralinio kelio Nr. A5 sklypo Nr. 440055918142 (i.s.) pakraščiu, 440054006994, 511200050149, 440054187790 (i.s.), 440054190930 (i.s.), 440054187814 (i.s.), 511200050115 (i.s.), 440001798932 (i.s.), 440053170375 (i.s.), 440008369128 (i.s.), 440053171507 (i.s.), 440003796767 (i.s.), LVŽ, 440004213201, 440007597495, LVŽ, 440007597373 (i.s.), 511200050101 (i.s.), 440001369422, 511200050130, kerta vietinės reikšmės kelią, 440024437868, 511200050095, 511200050008

177 lentelė. Skardupių kaimo ribų aprašymas

Gretimybė	Ribos aprašymas
1-2	Magistralinio kelio Nr. A5 sklypo Nr. 440055905018 pakraščiu, kerta magistralinio kelio Nr. A5 sklypą Nr. 440055905018, magistralinio kelio Nr. A5 sklypo Nr. 440055905018 pakraščiu, rajoninio kelio Nr. 5122 sklypo Nr. 440025398034 pakraščiu
2-3	Rajoninio kelio Nr. 5122 sklypo Nr. 440025398034 pakraščiu

3-4	Kerta rajoninio kelio Nr. 5122 sklypą Nr. 440025398034, 514800030032, 518800010071, geležinkelio sklypo Nr. 440005676724 pakraščiu
4-5	Kerta geležinkelio sklypą Nr. 440005676724, 518800010087, 440018269748, 518800010012, 440025351724, kerta vietinės reikšmės kelią, 440025351682, kerta vietinės reikšmės kelią, 440025351724, kerta vietinės reikšmės kelią, 518800010022 (i.s.), 518800010081, 518800010079, 518800010129, 518800010124, 518800010132, 518800010116, 518800010110, 518800010109, 518800010130, 518800010086 (i.s.), 440003829374, 440004203981, 440009141817, 440004297081, 518800010123, 518800010100, 440004203356, 440004516345, 518800010098, 440009648020, 518800010067, 440017545247, 518800010121, kerta rajoninio kelio Nr. 2620 sklypą Nr. 440048109899
5-6	Rajoninio kelio Nr. 2620 sklypo Nr. 440048109899 pakraščiu
6-7	Rajoninio kelio Nr. 2620 sklypo Nr. 440048109899 pakraščiu, 440019969621, kerta rajoninio kelio Nr. 2620 sklypą Nr. 440048109899, 440000870470 (i.s.), 518800030059 (i.s.), 440053695806 (i.s.), kerta magistralinio kelio Nr. A5 sklypą Nr. 440055896120, magistralinio kelio Nr. A5 sklypo Nr. 440055896120 pakraščiu
7-1	Magistralinio kelio Nr. A5 sklypo Nr. 440055905018 pakraščiu, kerta rajoninio kelio Nr. 5122 sklypą Nr. 440025239369

178 lentelė. Skriaudučio kaimo ribų aprašymas

Gretimybė	Ribos aprašymas
1-2	440057722682, 440002644980, LVŽ, 440006051556, 440005683361, kerta rajoninio kelio Nr. 2626 sklypą Nr. 440024862133, LVŽ, 440006051512 (i.s.), 440039560332 (i.s.), 440006696577 (i.s.), 440023720741 (i.s.), 440039560495 (i.s.)
2-3	Kerta vietinės reikšmės kelią, 440039022572, 440000805050, 440039022472, 440009979224, 440039570770
3-4	440039570770, kerta vietinės reikšmės kelią, kerta vietinės reikšmės kelią, 511400050013, 440008631547, 440007759128, 440007759320, 440007759719, 511400050066, LVŽ, 511400050089, kerta vietinės reikšmės kelią
4-5	Kerta vietinės reikšmės kelią, 440000663630, 440006450995, 440009304869, LVŽ, 511400050088, 511400050092, 511400050082, 511400050083, 511400050080, 440017931543, geležinkelio sklypo Nr. 440005723724 pakraščiu
5-1	Kerta geležinkelio sklypą Nr. 440005723724, rajoninio kelio Nr. 2626 sklypo Nr. 440024862133 pakraščiu, 440010076383, 440049468071, 440050050549, kerta vietinės reikšmės kelią, 440039557925, 440002644980, 440057722682

179 lentelė. Steiniškių kaimo ribų aprašymas

Gretimybė	Ribos aprašymas
1-2	440048376242, 511200010003 (i.s.), 511200010009 (i.s.), LVŽ, 511200010006, kerta vietinės reikšmės kelią, 440022593133, 511200010113 (i.s.), 440014967804, 511200010113 (i.s.), 511200010114 (i.s.), LVŽ, 440021218935, 440041913959, 511200010028, 511200010055, kerta vietinės reikšmės kelią, 440020476559 (i.s.),

	511200010026 (i.s.), 440018273071 (i.s.), 440001120416 (i.s.), 511200010030 (i.s.), 440003003109 (i.s.), 440000126938 (i.s.), 440049858824 (i.s.), 440009074646, 440001283676, 440049424512, 440021216784, LVŽ
2-1	Marijampolės savivaldybės ribos pakraščiu, 440051332197, 440004217934, 440003833770, 440038176066, Marijampolės savivaldybės ribos pakraščiu, 440022609212, Marijampolės savivaldybės ribos pakraščiu, 511200010036, 511200010035, 440048376242

180 lentelė. Steponiškių kaimo ribų aprašymas

Gretimybė	Ribos aprašymas
1-2	440000095352 (i.s.), 440000183613 (i.s.), LVŽ, 440009101975 (i.s.), LVŽ, 440016543025, 511400050016 (i.s.), 440023269058 (i.s.), vietinės reikšmės kelio sklypo Nr. 440053524742 pakraščiu, 440000229803, 440009920467, 440009125496, 440036139329, 440036139172, 440036127060, 440049435170, vietinės reikšmės kelio sklypo Nr. 440053591690 pakraščiu, kerta vietinės reikšmės kelio sklypo Nr. 440053524742, 440046326558 (i.s.), vietinės reikšmės kelio sklypo Nr. 440058236530 pakraščiu
2-3	Kerta vietinės reikšmės kelio sklypo Nr. 440053524742, 440054340260 (i.s.), 440053858844, 511400050044 (i.s.), 511400050045 (i.s.), 440008335582 (i.s.), 511400050078, 511400050017 (i.s.), LVŽ, 511400020009, 511400020036, 511400020044, 511400020004, 511400020025, 511400020020, 511400020031, 511400020050, 511400020001, 440006314870, 511400020037, 511400020028, 511400050086 (i.s.), 511400020045, 511400050086 (i.s.)
3-1	LVŽ, vietinės reikšmės kelio sklypo Nr. 440053591690 pakraščiu, vietinės reikšmės kelio sklypo Nr. 440030494938 (i.s.) pakraščiu, 440049115368, 440049114327, vietinės reikšmės kelio sklypo Nr. 440030494938 (i.s.) pakraščiu, 440004809960, 440007124392, vietinės reikšmės kelio sklypo Nr. 440030494938 (i.s.) pakraščiu, 511400050088 (i.s.), LVŽ, 440009304869 (i.s.), 440006450995 (i.s.), 440000663630 (i.s.), 440004213445, kerta vietinės reikšmės kelią

181 lentelė. Svetlicos kaimo ribų aprašymas

Gretimybė	Ribos aprašymas
1-2	Kerta rajoninio kelio Nr. 2620 sklypą Nr. 440048109899, 518800010121 (i.s.), 440017545247 (i.s.), 518800010067 (i.s.), 440009648020 (i.s.), 518800010098 (i.s.), 440020598163, 518800010086, 518800010108, 518800010022, kerta vietinės reikšmės kelią, 440025351724 (i.s.), vietinės reikšmės kelio sklypo Nr. 440058334412 pakraščiu, 440003829314, 518800010077, kerta vietinės reikšmės kelią, 440003820928, 440003820793, 518800010012 (i.s.), 440010624358, 518800010101, 440005924778, 518800010012 (i.s.), 518800010118, 518800010102, kerta geležinkelio sklypą Nr. 440005676724
2-1	Geležinkelio sklypo Nr. 440005676724 pakraščiu, rajoninio kelio Nr. 2620 sklypo Nr. 440047634395 pakraščiu, kerta rajoninio kelio Nr. 2620 sklypą Nr. 440047634395, geležinkelio sklypo Nr. 440005676724 pakraščiu, kerta

	geležinkelio sklypą Nr. 440005676724, 440021847665, 440020332934, 440004233360, 440004297170, 518800010053, 440004203905, 440005495718, 440017545214, 518800010055, 440009647643, 440010623939, 440009130889, 440004297605, 440009130834, 440004297605, 440004296873, rajoninio kelio Nr. 2620 sklypo Nr. 440048109899 pakraščiu
--	--

182 lentelė. Širvydų kaimo ribų aprašymas

Gretimybė	Ribos aprašymas
1-2	440014676501, 518800040004
2-3	518800040004, 518800040075, 440021473018, 440002051612, kerta vietinės reikšmės kelią, LVŽ, 440012948991, 440028861803, kerta vietinės reikšmės kelią, 440016119138 (i.s.), LVŽ, 440028861825 (i.s.), 440028847338, 440001963277, 518800040063 (i.s.), 518800040006, kerta vietinės reikšmės kelio sklypą Nr. 440057179418, 518800040006, 518800040059 (i.s.), 440006734301, 440001962590 (i.s.), kerta vietinės reikšmės kelią, 518800040093, 518800040112, kerta vietinės reikšmės kelio sklypą Nr. 440058386108, 440028867541 (i.s.), kerta vietinės reikšmės kelią, 518800040100 (i.s.), 440002050248 (i.s.), 440003156321 (i.s.), LVŽ, 440004215607 (i.s.), kerta vietinės reikšmės kelią, 518800040045 (i.s.), 440023079863, 518800040045 (i.s.), 440044691532, 440006974200, 440016118840 (i.s.)
3-1	Marijampolės savivaldybės ribos pakraščiu, 440006972262, 518800040020, 440006443825, Marijampolės savivaldybės ribos pakraščiu, 518800040102, Marijampolės savivaldybės ribos pakraščiu, 518800040061, Marijampolės savivaldybės ribos pakraščiu, 518800040001, 440014676501, Marijampolės savivaldybės ribos pakraščiu, 440014676501, Marijampolės savivaldybės ribos pakraščiu

183 lentelė. Trakiškių kaimo ribų aprašymas

Gretimybė	Ribos aprašymas
1-2	LVŽ, 440009465783 (i.s.), LVŽ, 440010241800 (i.s.), LVŽ
2-3	440016709125 (i.s.), 511400040060 (i.s.), 440001299554, 440010109630, 440014964795, 440009056480, 440006444399., 440010085571, 440020593699, 440001176247, 440020605401, 440006453898, 440009971613, kerta Skriaudučio upę, 440024604115, kerta vietinės reikšmės kelią, 511400040055 (i.s.), 440012162893, 440020605489, 440009971868, 511400040055 (i.s.), 440010085593, 511400040103, 440000230113, 511400040117, 440000229382, 440029909537, 440006903044, 440000092717, LVŽ, 440008953253
3-4	440008953253, 440007841894, kerta vietinės reikšmės kelią, 440049902210, 511400040052, kerta magistralinio kelio Nr. A16 sklypą Nr. 440018436147
4-5	Magistralinio kelio Nr. A16 sklypo Nr. 440018436147 pakraščiu, 440012144595, 516400010265, 440012144720, 440004809854, LVŽ

5-6	440008634750 (i.s.), 516400010338 (i.s.), 440003130867 (i.s.), 516400010288 (i.s.), 516400010315 (i.s.), 440037874278, 516400010255, magistralinio kelio Nr. A16 sklypo Nr. 440018436147 pakraščiu
6-7	Magistralinio kelio Nr. A16 sklypo Nr. 440018436147 pakraščiu, vietinės reikšmės kelio sklypo Nr. 440041341259 (i.s.) pakraščiu, 511400050011, LVŽ, 511400050086
7-8	511400050086, 440014629266, 440012935454, 511400050045, 440008335582, 511400020025 (i.s.), 511400020004 (i.s.), 511400020044 (i.s.), 511400020036 (i.s.), 511400020009 (i.s.), 511400050017, 440008335582, 511400050045, 511400050044, 440054340260, kerta vietinės reikšmės kelio sklypą Nr. 440058236530
8-9	440004801349, 440010358460, 511400040143, 440046326558, kerta vietinės reikšmės kelio sklypą Nr. 440053524742, 440036128235, 440036129176, 440036126734, 440036126840, 440036135172, 440036127060, 440036139172, 440036139329, 440036134210, 440036132170, 440036126573, 440036129276, 440036128190, vietinės reikšmės kelio sklypo Nr. 440053524742 pakraščiu, 440023269058, 511400050016, kerta vietinės reikšmės kelią, 440009101975, LVŽ, 440000183613, 440000095352
9-1	Kerta vietinės reikšmės kelią, 511400050089 (i.s.), LVŽ, 511400050066 (i.s.), 440007759719 (i.s.), 440007759320 (i.s.), 440007759128 (i.s.), 440008631547 (i.s.), 511400050013 (i.s.), kerta vietinės reikšmės kelią, kerta vietinės reikšmės kelią, 440039570770 (i.s.)

184 lentelė. Triobiškių kaimo ribų aprašymas

Gretimybė	Ribos aprašymas
1-2	440022005940, 440022006072, 440022006364, 440022006737, 440022008386, 440022008786, 440022009140, 440022009283, rajoninio kelio Nr. 2645 sklypo Nr. 440024663661 pakraščiu, 440009005486, 440009005680, 440057801544, 440041725148, 440057802424, 440057811308, 440057811538, 440030740911, 440030740988, 440037874278 (i.s.), 440026197973, 440026197840, 440004294924, 440000775906, 516400010347, 516400010352, 440005546118, 440005070502, 440004079050, 440006908636, 516400010348, 440007626764, 440012514922, 516400010315, 516400010288, 440003130867, 516400010338, 440008634750
2-3	440008634750, LVŽ, 516400010321, vietinės reikšmės kelio sklypo Nr. 440054259772 pakraščiu, 440004735564, 440005070902, 440019610834, 516400020028, 440008511404, 440001289796, 440007354372, 516400020082, 440057767443, 440004206184, 440056393623, 516400020049, 516400010195, 440005062022, 440004040640, 440001284900, 440001288100, 440000132645, 440002659472, 516400020116, 440002659018
3-4	440002659018, 440005685745, 440007842068, 440004031885, 440004982367, 516400010282, 440004555744, 440000198738, 516400010281, 440004511137, 440047188712, 440039635700, 440047189142, 440004255386, 440015876320, 440010672956, 516400010334, 440009307071, 440006614035, 440006614113,

	440008381486, 516400020027, 516000010092 (i.s.), 440020133395 (i.s.), 440029891363 (i.s.), 440029891085 (i.s.), 440010486840 (i.s.), 440029680057 (i.s.), 516400020106, rajoninio kelio Nr. 2605 sklypo Nr. 440017272976 (i.s.) pakraščiu, 516400020105, rajoninio kelio Nr. 2605 sklypo Nr. 440017272976 (i.s.) pakraščiu
4-1	LVŽ, 440052387170, 440052387238, 440006134494, 440035364506, 440035358786, 440035358912, 440032290170, 440020048906, 440000114236, 440041105493, LVŽ, 440054470834, 440054470734, 440057046974, 440057045033, 440057047050, 440057047071, 440041150978, 440041148305, 440041149535, 440041149794, 516400010341, vietinės reikšmės kelio sklypo Nr. 440044871641 pakraščiu, 440044862986, 440044874733, 440044873758, 440009301144, 440000198707, 440049094196, vietinės reikšmės kelio sklypo Nr. 440058070452 pakraščiu, 440058069875, 440005546161, LVŽ, 440051626121, 440051628552, 516400010233, 516400010177, LVŽ, 516400010146, 440004779028, LVŽ, 440044093465, LVŽ, 440044089452, LVŽ, 516400010163, 516400010166, 516400010203, 516400010172, 516400010160, kerta vietinės reikšmės kelią, 516400010141, vietinės reikšmės kelio sklypo Nr. 440059167954 pakraščiu, 440022005940

185 lentelė. Turgalaukio kaimo ribų aprašymas

Gretimybė	Ribos aprašymas
1-2	Rajoninio kelio Nr. 5122 sklypo Nr. 440025398034 pakraščiu, kerta geležinkelio sklypą Nr. 440005676590, rajoninio kelio Nr. 5122 sklypo Nr. 440037666285 pakraščiu, krašto kelio Nr. 201 sklypo Nr. 440039250458 pakraščiu
2-3	Kerta krašto kelio Nr. 201 sklypą Nr. 440039250458, krašto kelio Nr. 201 sklypo Nr. 440039250458 pakraščiu, 515200090009, 515200090005, 515200090030 (i.s.), LVŽ, 515200090070, 515200090050, 515200090045, 515200090069, 515200090043, 515200090028, 515200090001, 515200090011 (i.s.)
3-4	Marijampolės savivaldybės ribos pakraščiu, 515200090001, krašto kelio Nr. 201 sklypo Nr. 440039250458 pakraščiu
4-5	Krašto kelio Nr. 201 sklypo Nr. 440039250458 pakraščiu, 518800020021
5-1	518800020021, 518800020020, 518800020022, 518800020042, 518800020043, 440000662711, 440046013650, 440006844560, 440000662900, 518800020040, 518800020041, 518800020039, geležinkelio sklypo Nr. 440005676724 (i.s.) pakraščiu, geležinkelio sklypo Nr. 440005676590 pakraščiu, 518800010071 (i.s.), 440035076176, 440035076265, 440035076176, 440035073151, kerta rajoninio kelio Nr. 5122 sklypą Nr. 440025398034

186 lentelė. Ungurinės kaimo ribų aprašymas

Gretimybė	Ribos aprašymas
1-2	440058119445, LVŽ, vietinės reikšmės kelio sklypo Nr. 440023438619 (i.s.) pakraščiu, 514800040211, vietinės reikšmės kelio sklypo Nr. 440023438619 (i.s.) pakraščiu, 514800040157

2-3	514800040157, kerta vietinės reikšmės kelią, 514800040401 (i.s.), 514800040309 (i.s.), LVŽ, 514800040289, 514800040231, 514800040233, 514800040325, 514800040376, LVŽ, 440058436206, 514800040387 (i.s.), 514800040285 (i.s.), 514800040316 (i.s.), 514800040362 (i.s.), 440022064075 (i.s.), LVŽ, 440000749117 (i.s.), 514800040164, 514800040161, 514800040007, 514800040019 (i.s.), LVŽ, 514800040348, 514800040171 (i.s.), 440004801970, LVŽ, 514800040019 (i.s.), 440050209433 (i.s.), kerta vietinės reikšmės kelią, 440022209630, kerta vietinės reikšmės kelio sklypą Nr. 440058996520, 440023682484, kerta geležinkelio sklypą Nr. 440005725632, LVŽ, 514800040042 (i.s.), LVŽ, krašto kelio Nr. 201 sklypo Nr. 440017056028 (i.s.) pakraščiu, krašto kelio Nr. 201 sklypo Nr. 440039250458 (i.s.) pakraščiu
3-4	LVŽ, 440002722487, 514800040032, kerta geležinkelio sklypą Nr. 440005725632, 440050512535, LVŽ, 514800040318, 514800040301, 514800040384, 514800040276, 440055166108, 440001425010, 440031951901, 514800040319, 440031951867, 440000610468, 440041736909, 514800040246, 440011693440, 440011693324, 440041904716 (i.s.), kerta vietinės reikšmės kelią, 514800040186 (i.s.), 514800040273 (i.s.), 514800040288 (i.s.), 514800040260 (i.s.), 514800040290, 514800040307, 514800040306, 514800040317, 514800040151, 514800040202, 514800040221, 514800040261, 514800040280, 514800040205, 514800040197, 514800040204, kerta vietinės reikšmės kelią, 514800040018 (i.s.), 514800040198 (i.s.), 514800040193 (i.s.), 514800040195
4-5	514800040195, 514800040262, 514800040263, 514800040264, 514800040265, LVŽ, 514800040020 (i.s.)
5-1	511200040063 (i.s.), 511200040054 (i.s.), 514800040157, kerta vietinės reikšmės kelią, 440024234000 (i.s.), 514800040214, 514800040213, 511200040020, 440058119445

187 lentelė. Uosinės kaimo ribų aprašymas

Gretimybė	Ribos aprašymas
1-2	Kerta magistralinio kelio Nr. A16 sklypą Nr. 440018436147, 516400050221, 440000229236, 516400050247, 516400050257, 516400050290
2-3	516400050290, 516400050204, 516400050216, 516400050278 (i.s.), LVŽ, 516400050255 (i.s.)
3-4	516400050282 (i.s.), 440000236095 (i.s.), 516400050246 (i.s.), 516400050233 (i.s.), kerta vietinės reikšmės kelią, 516400050229, 516400050236
4-5	516400050236, 516400050004
5-6	516400050004, 516400050256 (i.s.), kerta vietinės reikšmės kelią, 440007948468 (i.s.), 440006452002 (i.s.)
6-7	440003170052 (i.s.), 440019610567 (i.s.), 440004295010 (i.s.), LVŽ, 516400050211, 516400050015, 440004766518, 516400050238 (i.s.), 516400050248 (i.s.), 516400050308 (i.s.), kerta magistralinio kelio Nr. A16 sklypą Nr. 440018436147, magistralinio kelio Nr. A16 sklypo Nr. 440018436147 pakraščiu
7-1	Magistralinio kelio Nr. A16 sklypo Nr. 440018436147 pakraščiu

188 lentelė. Uosupio kaimo ribų aprašymas

Gretimybė	Ribos aprašymas
1-2	440056569985, 511200040125, 511200040117, 440000124865, LVŽ, rajoninio kelio Nr. 2609 sklypo Nr. 440047149692 pakraščiu, 440053246021, 440003830402, 440005741277, 440014831564, kerta vietinės reikšmės kelią, 440049748298, LVŽ, 440014035468, vietinės reikšmės kelio sklypo Nr. 440058544140 pakraščiu, kerta vietinės reikšmės kelio sklypą Nr. 440055317125, vietinės reikšmės kelio sklypo Nr. 440055317125 pakraščiu, 440025811316, LVŽ, 440025811168, 511200040232 (i.s.), 440002670079 (i.s.), 440015547610, 440002670079 (i.s.), 511200040171 (i.s.), LVŽ, 511200040171 (i.s.), rajoninio kelio Nr. 2609 sklypo Nr. 440047149692 pakraščiu, 440005061747, 511200040022, 514800040020
2-3	514800040020, LVŽ, 514800040265 (i.s.), 514800040264 (i.s.), 514800040263 (i.s.), 514800040262 (i.s.), 514800040304, 514800040195 (i.s.), 514800040005
3-4	514800040005, 511200040005, 511200040173, 511200040174, 511200040233, 511200040127, 511200040155, 511200040206, kerta vietinės reikšmės kelią, 511200040126 (i.s.), 440056569830
4-1	440056569830, kerta vietinės reikšmės kelią, 440056569985

189 lentelė. Užkirčių kaimo ribų aprašymas

Gretimybė	Ribos aprašymas
1-2	440000942192, 511200020110, LVŽ, 440012934895, 511200020110, 511200020179, 511200020055, 511200020061, 511200020040, 511200020054
2-3	511200020054
3-1	511200020054, 440003587244, 440053132795, 511200020041, 440000671843, vietinės reikšmės kelio sklypo Nr. 440057048880 (i.s.) pakraščiu, 511200020188, 511200020061, 511200020055, 511200020186, 511200020110, 440000942192

190 lentelė. Užupių kaimo ribų aprašymas

Gretimybė	Ribos aprašymas
1-2	440001151113, 440004204794, 440005046108 (i.s.), 440000452302, 511400030088, vietinės reikšmės kelio sklypo Nr. 440055591325 pakraščiu, kerta vietinės reikšmės kelio sklypą Nr. 440055591325, 511400030088
2-3	511400030088, 511400030079, 511400030021, 511400030032, 511400030045, 511400030031, 511400030054, 511400030033
3-4	511400030033, 511400030024 (i.s.), kerta vietinės reikšmės kelią, 511400030037, 511400030034
4-5	511400030034, 511400030053, 511400030108, 440016631795 (i.s.), LVŽ, kerta vietinės reikšmės kelio sklypą Nr. 440055591325, 440016631651, 440050353627 (i.s.), 440005838846
5-1	440005838846, 511400060025 (i.s.), kerta vietinės reikšmės kelią, 440001151113

191 lentelė. Valavičių kaimo ribų aprašymas

Gretimybė	Ribos aprašymas
1-2	Kerta vietinės reikšmės kelią, 518800050149 (i.s.), 440005541720 (i.s.), 440048689514 (i.s.), 518800050102 (i.s.), 518800050080 (i.s.), 518800050019 (i.s.), 440001986029 (i.s.), 518800050065 (i.s.), 440003828328 (i.s.), 440002714952 (i.s.), 440052093748 (i.s.), 440002051745 (i.s.), 440006043732 (i.s.), 440000663352 (i.s.), 518800050072 (i.s.), 518800050066 (i.s.), 518800050067 (i.s.), 440008354034 (i.s.), kerta vietinės reikšmės kelią, 514800010005 (i.s.), 514800010011 (i.s.), 440023139162 (i.s.), 514800010030 (i.s.), 440054239022 (i.s.), 514800010032 (i.s.), 514800010019 (i.s.), 440051788444 (i.s.)
2-3	Magistralinio kelio Nr. A5 sklypo Nr. 440055896120 (i.s.) pakraščiu, 440051775567, magistralinio kelio Nr. A5 sklypo Nr. 440055896120 (i.s.) pakraščiu, 440051770215, 440053683608, magistralinio kelio Nr. A5 sklypo Nr. 440055896120 (i.s.) pakraščiu, 440021654268, 440051685902, 440051795354
3-4	440051795354, 518800030092, 440019425426, kerta rajoninio kelio Nr. 2620 sklypą Nr. 440049218844, 440001986094, 440021482906, 440008194944, 440021482960, 440021671769, 518800030077 (i.s.), 440027800922, 518800010024 (i.s.), 440051514268 (i.s.), 518800030007, kerta vietinės reikšmės kelio sklypą Nr. 440058352195, LVŽ
4-5	Marijampolės savivaldybės ribos pakraščiu, 518800040015, 518800040014, kerta vietinės reikšmės kelią, 440021482771, 518800040052, 518800040065, 440052092529, 440016118840
5-6	440016118840, 440006974200 (i.s.), 518800040045, kerta vietinės reikšmės kelią, 440004215607, LVŽ, 440003156321, 440002050248, 518800040100, kerta vietinės reikšmės kelią, 440028867541, kerta vietinės reikšmės kelio sklypą Nr. 440058386108, vietinės reikšmės kelio sklypo Nr. 440058386108 pakraščiu, 440004096293, 440000805550, 518800040093 (i.s.), 440001957964, 440004214831, 518800040093 (i.s.), 518800040057, kerta vietinės reikšmės kelią, 440001962590, 518800040059, 518800040006 (i.s.), 518800040007, kerta vietinės reikšmės kelio sklypą Nr. 440057179418, 518800040007, 518800040063, 440028861825, LVŽ, 440016119138, 440012948991 (i.s.), LVŽ, kerta vietinės reikšmės kelią, 440002051612 (i.s.), 440021473018 (i.s.), 518800040075 (i.s.), 518800040004 (i.s.)
6-7	Kerta vietinės reikšmės kelią, 440021213516, 440021492888 (i.s.)
7-1	440000663396 (i.s.), 440006041781 (i.s.), 440004967371, 440021213592, 440028846273 (i.s.), 440028846324, 440006452468, 518800030038, 440028846273 (i.s.), LVŽ, 440039268132 (i.s.), 518800030109, 518800030052

192 lentelė. Vidgirių kaimo ribų aprašymas

Gretimybė	Ribos aprašymas
1-2	518800050036, 518800050029, 440002806502, 518800050108, 518800050112, kerta vietinės reikšmės kelią, 518800050081, 440016118773, 518800050131, kerta

	vietinės reikšmės kelią, 440022058413, 514800050148, 514800050110, LVŽ, 514800050117
2-3	514800050117, 514800050118, 440056290870, 514800050116, 440045235212 (i.s.), 440028758247 (i.s.), 440015039151 (i.s.), 440037840712 (i.s.), 440053992180 (i.s.), LVŽ, 440018278414 (i.s.), 440054078724 (i.s.), 440054086887 (i.s.)
3-4	Kerta rajoninio kelio Nr. 5122 sklypą Nr. 440025239369, 440053628005, 440053627140, 440051848098, 440051768420, 440051772942, 440051793032, 440051788444
4-5	440051788444, 514800010019, 514800010032, 514800010030, 440023139162, 514800010011, 514800010005, kerta vietinės reikšmės kelią, 440008354034, 518800050067, 518800050066, 518800050072, 440000663352, 440006043732, 440002051745, 440052093748, 440002714952, 440003828328, 518800050065, 440001986029, 518800050019, 518800050080, 518800050102, 440048689514, 440005541720, 518800050149, kerta vietinės reikšmės kelią
5-6	518800030069 (i.s.), 518800030099 (i.s.), 518800030057 (i.s.), 440000663396 (i.s.), 518800030105, 518800030156, 518800030149, 440021492888
6-7	440021492888, kerta vietinės reikšmės kelią
7-8	518800040004 (i.s.), 440009648219, 518800040029
8-1	518800040029, Marijampolės savivaldybės ribos pakraščiu, 440004749806, 518800050048, 518800050088, 440013171321, 440005457350, Marijampolės savivaldybės ribos pakraščiu, 440000183713, 440050571092, Marijampolės savivaldybės ribos pakraščiu, 440021472920, 518800050024, 518800050077, Marijampolės savivaldybės ribos pakraščiu, 518800050092, 440029453778, 440029453736, 518800050034, rajoninio kelio Nr. 5122 sklypo Nr. 440025239969 pakraščiu, 518800050097, 518800050057, 518800050050, 440005744186, Marijampolės savivaldybės ribos pakraščiu, 518800050139, 518800050138, 518800050113, 518800050036, Marijampolės savivaldybės ribos pakraščiu, 518800050020 (i.s.)

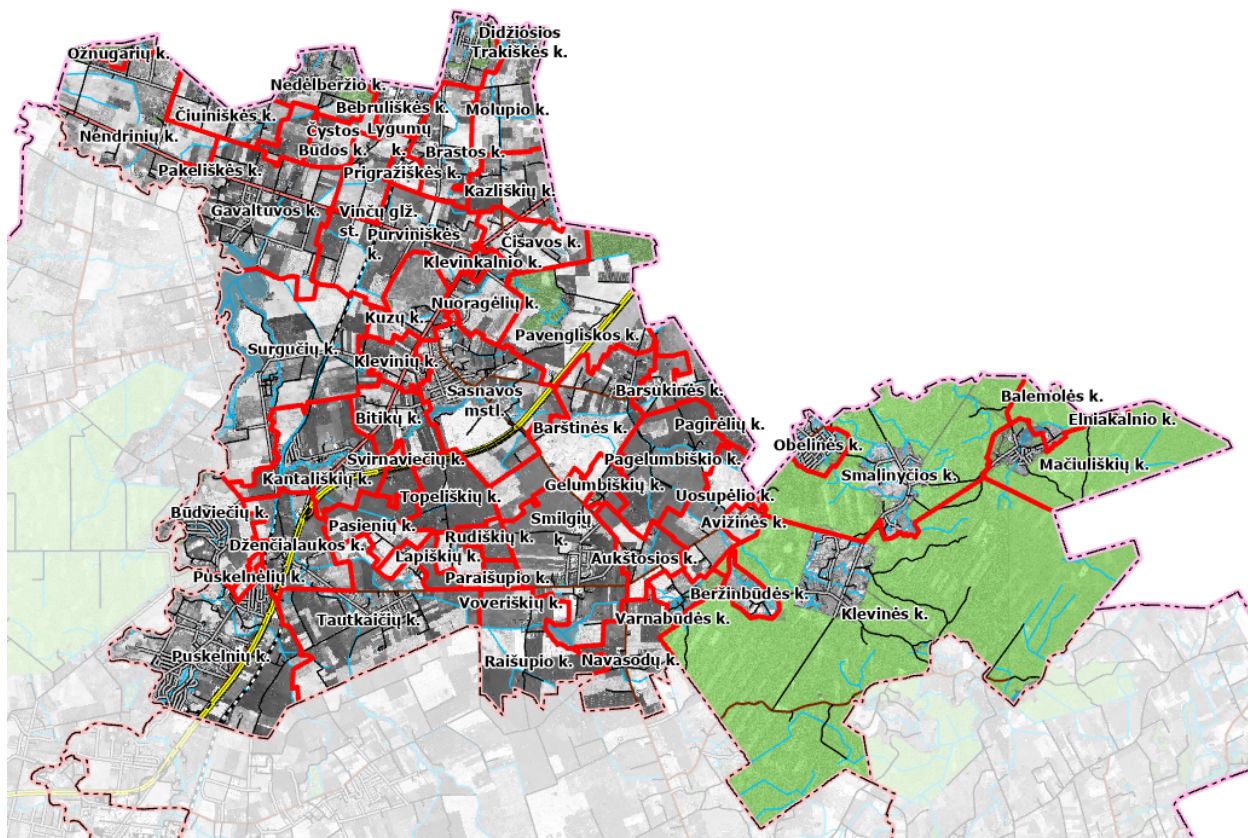
193 lentelė. Zuikiškių kaimo ribų aprašymas

Gretimybė	Ribos aprašymas
1-2	440012772662, 440003902490, 440003902814, 440043664620 (i.s.), LVŽ, 517800030038 (i.s.), vietinės reikšmės kelio sklypo Nr. 440055591325 pakraščiu
2-3	vietinės reikšmės kelio sklypo Nr. 440055591325 pakraščiu
3-4	vietinės reikšmės kelio sklypo Nr. 440055591325 pakraščiu, kerta vietinės reikšmės kelio sklypą Nr. 440055591325, vietinės reikšmės kelio sklypo Nr. 440055591325 (i.s.) pakraščiu, 511400030088 (i.s.), 511400060052, 440005046108, 440006421427, 440006444555, 440006019316
4-5	440006019316, kerta vietinės reikšmės kelią, 511400060031 (i.s.), 440014953836
5-1	440014953836, 511400060005, 440012772662

194 lentelė. Žydronių kaimo ribų aprašymas

Gretimybė	Ribos aprašymas
1-2	511200020047, 511200020019, 511200020120 (i.s.), kerta vietinės reikšmės kelią, 440053730595, 440009221563, kerta vietinės reikšmės kelią, 511200040148, 511200040192 (i.s.)
2-3	Kerta Paikio upę, 511200040040 (i.s.), 511200040042 (i.s.), LVŽ, 440054037037 (i.s.), 514800050012, 514800050095, 440054037037 (i.s.), 440054156582, kerta vietinės reikšmės kelią, 440053999218 (i.s.), LVŽ, 440001431572 (i.s.)
3-4	514800050117 (i.s.), LVŽ, 514800050110 (i.s.), 514800050148 (i.s.), 440022058413 (i.s.), kerta vietinės reikšmės kelią, 518800050049, 518800050142, 518800050062, 518800050141, 518800050133, 518800050081 (i.s.), kerta vietinės reikšmės kelią, 518800050112 (i.s.), 518800050089, 518800050023
4-1	518800050023, 518800050116, kerta vietinės reikšmės kelią, 440022730432, LVŽ, 511200020046, 511200020047

3.2.5. Sasnavos seniūnija



6 pav. Sasnavos seniūnijos nustatomų gyvenamųjų vietovių ribų planas

195 lentelė. Marijampolės savivaldybės Sasnavos seniūnijos gyvenamųjų vietovių sąrašas

Eilės Nr.	Gyvenamosios vietovės pavadinimas		Gyvenamosios vietovės identifikavimo kodas	Seniūnija	Plotai	Pastabos
	Vardas (vardininko linksnis)	Tipas (miestas, miestelis, kaimas, viensėdis)				
1	Aukštoji	Kaimas	10848	Sasnavos	114,89	
2	Avižinė	Kaimas	10942	Sasnavos	32,62	
3	Balemolė	Kaimas	11288	Sasnavos	90,44	
4	Barsukinė	Kaimas	11523	Sasnavos	67,50	
5	Barštinė	Kaimas	11539	Sasnavos	369,10	
6	Bebruliškė	Kaimas	11675	Sasnavos	182,87	
7	Beržinbūdė	Kaimas	11830	Sasnavos	54,52	
8	Bitikai	Kaimas	12050	Sasnavos	151,59	
9	Brasta	Kaimas	12166	Sasnavos	182,92	
10	Būdviečiai	Kaimas	12631	Sasnavos	214,52	
11	Čisava	Kaimas	12813	Sasnavos	148,37	
12	Čysta Būda	Kaimas	12878	Sasnavos	83,67	

13	Čiuiniškė	Kaimas	12817	Sasnavos	142,47	
14	Didžioji Trakiškė	Kaimas	36448	Sasnavos	37,72	
15	Dženčialauka	Kaimas	14066	Sasnavos	218,39	
16	Elniakalnis	Kaimas	14181	Sasnavos	6,93	
17	Gavaltuva	Kaimas	14572	Sasnavos	453,82	
18	Gelumbišķiai	Kaimas	14725	Sasnavos	44,65	
19	Kantališķiai	Kaimas	17177	Sasnavos	320,20	
20	Kazlišķiai	Kaimas	17600	Sasnavos	158,55	
21	Klevinė	Kaimas	18121	Sasnavos	2325,45	
22	Kleviniai	Kaimas	18124	Sasnavos	84,12	
23	Klevinkalnis	Kaimas	18126	Sasnavos	20,19	
24	Kuzai	Kaimas	18911	Sasnavos	148,23	
25	Lapišķiai	Kaimas	19087	Sasnavos	52,11	
26	Lygumai	Kaimas	19805	Sasnavos	123,87	
27	Mačiulišķės	Kaimas	19966	Sasnavos	453,83	
28	Molupis	Kaimas	21345	Sasnavos	178,59	
29	Navasodai	Kaimas	21858	Sasnavos	228,88	
30	Nedėlberžis	Kaimas	21920	Sasnavos	155,28	Pakeistas pavadinimas iš Nedėldaržio į Nedėlberžį
31	Nendriniai	Kaimas	21970	Sasnavos	449,12	
32	Nuoragėliai	Kaimas	21543	Sasnavos	124,70	
33	Obelinė	Kaimas	22188	Sasnavos	74,56	
34	Ožnugariai	Kaimas	22295	Sasnavos	34,89	
35	Pagelumbišķis	Kaimas	22487	Sasnavos	286,82	
36	Pagirėliai	Kaimas	22731	Sasnavos	116,42	
37	Pakelišķė	Kaimas	23072	Sasnavos	59,43	
38	Paraišupys	Kaimas	23643	Sasnavos	41,25	
39	Pasieniai	Kaimas	23730	Sasnavos	133,09	
40	Pavengliska	Kaimas	22610	Sasnavos	452,72	
41	Prigražišķė	Kaimas	24978	Sasnavos	30,81	
42	Purvinišķė	Kaimas	25169	Sasnavos	361,66	
43	Puskelnėliai	Kaimas	25199	Sasnavos	16,21	
44	Puskelniai	Kaimas	25200	Sasnavos	588,04	
45	Raišupis	Kaimas	25432	Sasnavos	294,67	
46	Rudišķiai	Kaimas	26038	Sasnavos	43,62	
47	Sasnavas	Miestelis	26438	Sasnavos	445,18	
48	Smalinyčia	Kaimas	27123	Sasnavos	752,34	
49	Smilgiai	Kaimas	27171	Sasnavos	400,83	
50	Surgučiai	Kaimas	27832	Sasnavos	629,98	
51	Svirnaviečiai	Kaimas	27931	Sasnavos	39,77	
52	Tautkaičiai	Kaimas	29062	Sasnavos	504,96	
53	Topelišķės	Kaimas	29228	Sasnavos	157,09	
54	Uosupėlis	Kaimas	29583	Sasnavos	187,65	
55	Varnabūdė	Kaimas	30393	Sasnavos	68,92	

56	Vinčiai	Kaimas	31028	Sasnavos	0,66	Kaičiama iš Vinčių glž. st. į Vinčių kaimą
57	Voveriškės	Kaimas	31305	Sasnavos	57,26	

196 lentelė. Aukštosios kaimo ribų aprašymas

Gretimybė	Ribos aprašymas
1-2	517800020034, 517800020007
2-3	517800020007, 517800020048, 517800020005, 517800020274 (i.s.), LVŽ, 440001819494 (i.s.), 517800020250 (i.s.)
3-4	517800020259 (i.s.), 517800020271 (i.s.), 440026461700 (i.s.), 440014965781 (i.s.), 440000854966 (i.s.), 517800020018, 517800020030, kerta rajoninio kelio Nr. 2606 sklypą Nr. 440024714961, 517800020038 (i.s.), 517800020043, 517800020067
4-5	517800020067, kerta vietinės reikšmės kelią, 440057170697 (i.s.), 517800030005 (i.s.), 440026461687, 517800030109, 517800030114, 517800030108, 517800030113, 517800030110
5-6	440057830525, kerta vietinės reikšmės kelią, LVŽ, 440027115304 (i.s.), LVŽ, kerta rajoninio kelio Nr. 2611 sklypą Nr. 440042544184
6-1	Rajoninio kelio Nr. 2611 sklypo Nr. 440042544184 pakraščiu, kerta rajoninio kelio Nr. 2606 sklypą Nr. 440024714961, rajoninio kelio Nr. 2611 sklypo Nr. 440042545366 pakraščiu, 440043313331, 517800020143 (i.s.), LVŽ, 517800020153, 517800020181, kerta vietinės reikšmės kelią, 440002631758 (i.s.), 517800020180, kerta rajoninio kelio Nr. 2611 sklypą Nr. 440042545366, 517800020048, 517800020007, 517800020034

197 lentelė. Avižinės kaimo ribų aprašymas

Gretimybė	Ribos aprašymas
1-2	440005956083, 517800020213, 517800020212, 517800020209, 517800020219
2-1	517800020219, 440016044045, kerta rajoninio kelio Nr. 2606 sklypą Nr. 440024714961, 440016063019, 440018232889, 517800020205 (i.s.), 440016044256, 517800020205 (i.s.), 517800020188 (i.s.), kerta rajoninio kelio Nr. 2606 sklypą Nr. 440024714961, 440005956083

198 lentelė. Balemolės kaimo ribų aprašymas

Gretimybė	Ribos aprašymas
1-2	LVŽ, kerta vietinės reikšmės kelią, 440021177620, 519000050012, Marijampolės savivaldybės ribos pakraščiu
2-3	440021063272 (i.s.), 519000050008, 519000050047, 440005686475, 519000050047, kerta vietinės reikšmės kelią, 519000050036, 519000050014 (i.s.), 519000050009, 519000050009, 440021177620, kerta vietinės reikšmės kelią
3-1	440021063394 (i.s.)

199 lentelė. Barsukinės kaimo ribų aprašymas

Gretimybė	Ribos aprašymas
1-2	Kerta vietinės reikšmės kelią, 517800010024, 517800010066, 517800010026, 517800010066, 517800010188, 517800010187 (i.s.), kerta vietinės reikšmės kelią, 440026273004 (i.s.), 440026908998 (i.s.), 440014856054 (i.s.), 440009669420 (i.s.), 517800010183 (i.s.)
2-3	Kerta Sasnos upę, 440040190584, kerta vietinės reikšmės kelią, 517800010097, LVŽ, 440040189491, kerta vietinės reikšmės kelią
3-1	440025953398 (i.s.), 440011158102, 440025953398 (i.s.), 517800010103 (i.s.), kerta Sasnos upę, 517800010102, 440007908452 (i.s.), kerta rajoninio kelio Nr. 2635 sklypą Nr. 440040852324, 517800010108, 440000257474 (i.s.), 440014961438, 440028457285, 517800010227 (i.s.), 440006904980 (i.s.), 440005619970 (i.s.), 440004453810 (i.s.), 440056779229 (i.s.), 440018232756, 517800010152 (i.s.), 517800010130 (i.s.)

200 lentelė. Barštinės kaimo ribų aprašymas

Gretimybė	Ribos aprašymas
1-2	Kerta vietinės reikšmės kelią, 517800010130
2-3	517800010130, 517800010152, 440018232756, 440056779229, 440004453810, 440005619970, 440006904980, 517800010227, 440000257474, 517800010177, 517800010090, kerta rajoninio kelio Nr. 2635 sklypą Nr. 440040852324, 517800010102 (i.s.), 517800010231, kerta Sasnos upę, 517800010103, 440025953398
3-4	440025953398, 517800010067, 440025953479, 440000753624, 517800010180, kerta Santakos upę, 517800020216, 517800020028, kerta vietinės reikšmės kelią, 517800020028
4-5	517800020028, kerta vietinės reikšmės kelią, 440000680831, 440000159830
5-6	440000159830, kerta rajoninio kelio Nr. 2611 sklypą Nr. 440042545366, 517800020009 (i.s.), 517800020001, 517800020267, 440027536912 (i.s.), 517800020224
6-7	516800050060 (i.s.), 516800050027 (i.s.), 516800050135 (i.s.)
7-8	517400030151 (i.s.), 517400030155 (i.s.), 517400030206 (i.s.), 517400030149 (i.s.), 517400030212 (i.s.), 517400030226 (i.s.), 517400030067 (i.s.), 440018539345 (i.s.), 440009560816 (i.s.), kerta vietinės reikšmės kelią, LVŽ, 440016063030 (i.s.), rajoninio kelio Nr. 2611 sklypo 440042545366 pakraščiu, 440027302318, 517400060025, 517400060097, 517800020237, kerta Sasnos upę, 517800010100, 440046416879, 517800010009
8-1	517800010009, kerta vietinės reikšmės kelią, 440029279454, 440027400219, 440028490590, 440053147356, 517800010202, 517800010109, 517800010064, 440054678503, 517800010082, 440007713282, 440002239287 (i.s.), 440043316190 (i.s.), 517800010137 (i.s.), 440043316223 (i.s.), kerta vietinės

	reikšmės kelią, 440004452735 (i.s.), 440011158075 (i.s.), LVŽ, 517800010191 (i.s.)
--	--

201 lentelė. Bebruliškės kaimo ribų aprašymas

Gretimybė	Ribos aprašymas
1-2	517400010186, 440012877822 (i.s.), kerta vietinės reikšmės kelią, 440026274419, 440012877855 (i.s.)
2-3	517400010105 (i.s.), kerta Moliupio upę, 517400010087, 440010690143, 517400010100, 440005557411, LVŽ, 517400010106, kerta vietinės reikšmės kelią
3-4	440012334513 (i.s.), 440012334513 (i.s.), 440012334668 (i.s.), kerta vietinės reikšmės kelią, 517400010079 (i.s.), geležinkelio sklypo Nr. 440006308174 pakraščiu
4-5	Kerta geležinkelio sklypą Nr. 440006308174, LVŽ, 512600020115, 512600020116, kerta vietinės reikšmės kelią
5-6	512600020184 (i.s.), 440040366698, 440006621729, 512600020184 (i.s.), 512600020022 (i.s.), 512600020180 (i.s.), 440000303044 (i.s.)
6-7	LVŽ, 512600020026, 512600020074
7-1	512600020074, Marijampolės savivaldybės ribos pakraščiu, kerta vietinės reikšmės kelią, Marijampolės savivaldybės ribos pakraščiu, 440009449747, Marijampolės savivaldybės ribos pakraščiu, geležinkelio sklypo Nr. 440006308174 pakraščiu, Marijampolės savivaldybės ribos pakraščiu

202 lentelė. Beržinbūdės kaimo ribų aprašymas

Gretimybė	Ribos aprašymas
1-2	519000030012, 440005781395, LVŽ, 440021062912 (i.s.), kerta vietinės reikšmės kelią, 440004114203, 440004114136, 440004114203, 440040251502, 519000030010, 440003815229, 440003814553, 440004114103, 519000030012
2-1	Kerta vietinės reikšmės kelią, 519000030012

203 lentelė. Bitikų kaimo ribų aprašymas

Gretimybė	Ribos aprašymas
1-2	517400040083, kerta krašto kelio Nr. 230 sklypą Nr. 440025189499, LVŽ, 517400030166, 517400030165, 517400030166, 517400030094, 517400030178, 440002074319, 440001534249, 440002333244, 517400030161, 517400040114, 440045014764, 517400030228, 517400030081 (i.s.), 440003291856 (i.s.), 440044619838 (i.s.)
2-3	517400030147 (i.s.), LVŽ, 440044620071, kerta vietinės reikšmės kelią, 440045014742, 517400030167, 440004498715, 440016360957, 440054017166, 440054017200, 440054019806, 440054019817, 440054019828, 440054019854, 440026870946, vietinės reikšmės kelio sklypo Nr. 440058287675 pakraščiu, LVŽ, kerta vietinės reikšmės kelią, 440009821880, 517400030180, 440004496086

3-4	440004496086, 517400030180, 440009821880, 440016043976, 517400030090, 440000336070, 517400030108, 440007019343, 440001097226, 517400030071, 440001790044, 440001095936, 440023501688, 440002910521, 440053487760, 517400030177, 440029623449 (i.s.), magistralinio kelio Nr. A5 sklypo Nr. 440031797256 pakraščiu
4-5	517400030223, 517400030064, 517400030063, 517400030062
5-6	517400030062, 440027776983 (i.s.), 440028474697 (i.s.), kerta Sasnavos upę, LVŽ, 440011251413, 517400030270 (i.s.), 517400030116 (i.s.), 517400030241 (i.s.), 440004498266 (i.s.), 517400030143 (i.s.), LVŽ, kerta krašto kelio Nr. 230 sklypą Nr. 440025189499, 440011229424, 440058552020 (i.s.), 440026366201, 517400040009, 517400040008
6-1	517400040008, 517400040009, kerta vietinės reikšmės kelią, LVŽ, kerta vietinės reikšmės kelią, 517400040087, 517400040083

204 lentelė. Brastos kaimo ribų aprašymas

Gretimybė	Ribos aprašymas
1-2	440012334513, 517400010040, 440009312392, 517400010096, 440005578523, 440017666221, 517400010143, 517400010030, 440052842698, 440052842843, 517400010077, 517400010053
2-3	517400010053, kerta vietinės reikšmės kelią, 517400010131, 517400010120, 517400010084, LVŽ, 517400010005
3-4	517400010005, 517400010090 (i.s.), 517400010098, 440001792501, kerta vietinės reikšmės kelią, 517400010144, 440005918362
4-5	440005918362, 517400010121, 517400010041 (i.s.), 440054473668 (i.s.), 517400010142, 517400010061, kerta vietinės reikšmės kelią, 517400010061, 440054473668 (i.s.), geležinkelio sklypo Nr. 440006308174 pakraščiu
5-6	Geležinkelio sklypo Nr. 440006308174 pakraščiu
6-1	Geležinkelio sklypo Nr. 440006308174 pakraščiu, 517400010079, kerta vietinės reikšmės kelią, 440012334668, 440012334513, 440012334513

205 lentelė. Būdviečių kaimo ribų aprašymas

Gretimybė	Ribos aprašymas
1-2	Kerta Šešupės upę, 516800010005
2-3	516800010005, LVŽ, 516800010025, kerta vietinės reikšmės kelią
3-4	516800010014, 516800010197, 516800010106 (i.s.), 516800010106 (i.s.), 516800010107 (i.s.), 440000875667, 516800010014, 440012772995, 440006605003 (i.s.), geležinkelio sklypo Nr. 440030052234 pakraščiu
4-5	LVŽ, 440005994041, 440006605158, 440051382046 (i.s.), 440028371544, 440021157328, 516800050067, 440000475009 (i.s.), 440016542239 (i.s.), 516800010087 (i.s.), 516800010190 (i.s.)
5-6	LVŽ, 516800010187, 516800010189, 516800010210, 516800010006, kerta vietinės reikšmės kelią, 440027553675, kerta Šešupės upę

6-7	440040435509 (i.s.), 440005278826 (i.s.), 440028249627 (i.s.), 440040034840 (i.s.) 518000040003 (i.s.)
7-1	518000040023 (i.s.), 518000040006 (i.s.), 518000040001 (i.s.), 440018539823 (i.s.)

206 lentelė. Čisavos kaimo ribų aprašymas

Gretimybė	Ribos aprašymas
1-2	517400010080 (i.s.), 517400010083 (i.s.), 517400010099, 517400010110, 517400010183, kerta rajoninio kelio Nr. 2643 sklypą Nr. 440025028634, 517400010185, 517400010184, 517400010075, kerta krašto kelio Nr. 230 sklypą Nr. 440025189499, 517400060002, 440040212533, 440026612846, 517400060164, 440054382251
2-3	440054382251, Marijampolės savivaldybės ribos pakraščiu
3-4	517800010056 (i.s.), 517400060024, 517400060016, LVŽ, 440042880462, 440045026166, 440042436617, 517400060152, 517400060010, 517400060005, 517400060008, 517400060193, 517400060192
4-5	517400060192, 517400060011 (i.s.), 517400060159
5-6	517400060083, 440012224421 (i.s.), 440009721673, 440012224421 (i.s.), 440009721651, 517400060123 (i.s.), kerta krašto kelio Nr. 230 sklypą Nr. 440025189499
6-1	440000333922, 440000333944, 440005743993 (i.s.), 440011161514 (i.s.), 517400010151 (i.s.), 440006902474 (i.s.), 440006902324 (i.s.), kerta vietinės reikšmės kelią, 517400010190 (i.s.)

207 lentelė. Čystos Būdos kaimo ribų aprašymas

Gretimybė	Ribos aprašymas
1-2	440000303044, 512600020180, 512600020022, 512600020184
2-3	512600020184, 512600020022, 512600020180, 440000303044, 512600020156, 512600020014, 512600020197, 512600020013, 440039982000, kerta vietinės reikšmės kelią
3-4	Vietinės reikšmės kelio sklypo Nr. 440058369772 pakraščiu, vietinės reikšmės kelio sklypo Nr. 440058374948 pakraščiu
4-5	Kerta vietinės reikšmės kelio sklypą Nr. 440058374948, vietinės reikšmės kelio sklypo Nr. 440055451077 pakraščiu, 512600020103
5-1	Kerta vietinės reikšmės kelią, 512600020103, 512600020014, 440004503079, 512600020156, 440000303044

208 lentelė. Čiuiniškės kaimo ribų aprašymas

Gretimybė	Ribos aprašymas
1-2	Marijampolės savivaldybės ribos pakraščiu
2-3	Kerta vietinės reikšmės kelią, 512600020081, 512600020204

3-4	512600020204, 512600020086, 512600020003 (i.s.), 512600020010, 512600020077, 512600020193, 440017958382 (i.s.), 440045214788 (i.s.), 440006605336, 512600020189, 512600020067, 440045214788 (i.s.), 440043357871 (i.s.), kerta vietinės reikšmės kelią, LVŽ, 512600020035, kerta vietinės reikšmės kelią
4-5	440004511204 (i.s.), 440044357888 (i.s.), 512600020192 (i.s.), 512600020171 (i.s.), 512600020182 (i.s.), LVŽ, 512600020015 (i.s.), 440002750470 (i.s.), 512600020034 (i.s.), 512600020068 (i.s.), 440059240356 (i.s.), 440001829486 (i.s.), 512600020208 (i.s.), 512600010025 (i.s.), 440040368781 (i.s.), kerta vietinės reikšmės kelią
5-1	440040367326 (i.s.), 512600010062 (i.s.), 440012433800 (i.s.), 440059391145 (i.s.), 440004119355 (i.s.), kerta vietinės reikšmės kelią, 440036171803 (i.s.), 440006024415 (i.s.), 512600010009 (i.s.), kerta vietinės reikšmės kelią, 440004114358, 440021472586

209 lentelė. Didžiosios Trakiškės kaimo ribų aprašymas

Gretimybė	Ribos aprašymas
1-2	440012877822, Marijampolės savivaldybės ribos pakraščiu
2-3	440009312438, 517400010203, LVŽ, 517400010203, 440012877855
3-1	440012877855, kerta vietinės reikšmės kelią, 440012877822

210 lentelė. Dženčialaukos kaimo ribų aprašymas

Gretimybė	Ribos aprašymas
1-2	516800010196, 516800010195, 516800010198, kerta geležinkelio sklypą Nr. 440030052234, geležinkelio sklypo Nr. 440030052234 pakraščiu, 440039592924 (i.s.), 440011284992, 440011284927, 440011284381, 516800050009 (i.s.), 516800050064, kerta vietinės reikšmės kelią, krašto kelio Nr. 230 sklypo Nr. 440031863820 pakraščiu, kerta magistralinio kelio Nr. A5 sklypą Nr. 516870010003, 516800050166 (i.s.), 440029623749, 440029155277, 516800050081
2-3	516800050081, 516800050070, kerta vietinės reikšmės kelią
3-4	440058091775 (i.s.), 440000335606, 516800050250, 440010709336, 440011240863, 516800050058, rajoninio kelio Nr. 2606 sklypo Nr. 440024663794 pakraščiu, magistralinio kelio Nr. A5 sklypo Nr. 516870010005 pakraščiu
4-5	Kerta magistralinio kelio Nr. A5 sklypą Nr. 516870010005, kerta geležinkelio sklypą Nr. 440030052234, geležinkelio sklypo Nr. 440030052234 pakraščiu
5-6	Geležinkelio sklypo Nr. 440030052234 pakraščiu
6-1	Geležinkelio sklypo Nr. 440030052234 pakraščiu, 440006605003, 516800010107, 516800010106, 516800010197 (i.s.), 516800010195, 516800010196

211 lentelė. Elniakalnio kaimo ribų aprašymas

Gretimybė	Ribos aprašymas
-----------	-----------------

1-2	519000050002
2-1	519000050002

212 lentelė. Gavaltuvos kaimo ribų aprašymas

Gretimybė	Ribos aprašymas
1-2	Kerta vietinės reikšmės kelią, 440040368781, 512600010025, 512600020208, 440001829486, 440059240356, 512600020068, 512600020034, 440002750470, 512600020015, LVŽ, 512600020182, 512600020171, 512600020192, 440044357888, 440004511204
2-3	512600020055, 440044364438, kerta vietinės reikšmės kelią, 512600020172, LVŽ, 512600020200, 440047263283, 440011250870, 512600020123 (i.s.), 512600020169, 440044311964, 512600020137, kerta vietinės reikšmės kelią, 440017519136, 440004074551, 440015044532, 440044779213, 512600020001
3-4	512600020001, 512600020121, 440000696877, 512600020062, 440004811178, 440050175201, LVŽ, 440003245712, kerta vietinės reikšmės kelią, 512600020012, vietinės reikšmės kelio sklypo Nr. 440058369772 (i.s.) pakraščiu, 512600020012
4-5	512600020012, 512600020173, 512600020094, 512600020151, 512600020203 (i.s.), 512600030209
5-6	512600030209, 440000908303, kerta krašto kelio Nr. 136 sklypą Nr. 440025388138, 512600030117, 512600030136, 512600030117, 512600030021, 512600030115, 512600030004 (i.s.), kerta vietinės reikšmės kelią, 512600030010
6-7	512600030010, 512600030014, 512600030145, kerta Antanavo HE tvenkinį
7-8	440040586970 (i.s.), 517400050030, 518000030047 (i.s.), 440041429246 (i.s.), 440041430239 (i.s.), kerta Piliakalnio upelį, 518000030021,
8-9	518000030006 (i.s.), 518000030005 (i.s.), kerta Šešupės upę
9-1	440001312670 (i.s.), LVŽ, 440023478237 (i.s.), krašto kelio Nr. 136 sklypo Nr. 440025388138 pakraščiu, LVŽ, kerta Skriaudupio upę, 440040367326 (i.s.)

213 lentelė. Gelumbiškių kaimo ribų aprašymas

Gretimybė	Ribos aprašymas
1-2	517800020008, 440006604493, LVŽ, 517800020275 (i.s.), 517800020031, 517800020033
2-3	517800020033, 517800020031, 440017134571, 517800020125
3-4	517800020125, kerta vietinės reikšmės kelią, 517800020126, 440050574162, kerta vietinės reikšmės kelią, 517800020053, kerta vietinės reikšmės kelią, 440000875223
4-1	440000875223, 517800020225, kerta vietinės reikšmės kelią, 517800020008

214 lentelė. Kantališkių kaimo ribų aprašymas

Gretimybė	Ribos aprašymas
1-2	440002058491, 440049972794, 440058552020, 517400040051, 440004498368, kerta krašto kelio Nr. 280 sklypą Nr. 440025189499, LVŽ, 517400030143,

	440004498266, 517400030241, 517400030116, 517400030270, LVŽ, kerta Sasnos upę, 440028474697, 440027776983
2-3	440027776983, magistralinio kelio Nr. A5 sklypo Nr. 440031863820 pakraščiu, kerta magistralinio kelio Nr. A5 sklypą Nr. 517470010002, kerta magistralinio kelio Nr. A5 sklypą Nr. 516870010001, kerta vietinės reikšmės kelią, 440028698315, 440039523636
3-4	440039523636, 440028698315, 440001843696, 440045155920, LVŽ, 516800050162 (i.s.), 516800050008 (i.s.), 516800050042, 440001843612, 516800050018, 440029155477 (i.s.), 516800050166, 516800050069 (i.s.)
4-5	516800050081 (i.s.), 516800050166, kerta magistralinio kelio Nr. A5 sklypą Nr. 516870010003, kerta magistralinio kelio Nr. A5 sklypą Nr. 440031863820, 440028818113, krašto kelio Nr. 230 sklypo Nr. 440025189344 pakraščiu, 516800050009, kerta vietinės reikšmės kelią, 516800050009, 440039592924, geležinkelio sklypo Nr. 440006761675 pakraščiu, kerta geležinkelio sklypą Nr. 440006761675, LVŽ, 516800010198 (i.s.), 516800010198 (i.s.), 516800010195 (i.s.), 516800010196 (i.s.)
5-6	Kerta vietinės reikšmės kelią, 516800010025 (i.s.), LVŽ, 516800010005 (i.s.)
6-1	Kerta vietinės reikšmės kelią, 517400050016, 517400050020, 517400050011, 517400050066, 440020280180, 517400050010, 517400050034, kerta vietinės reikšmės kelią, 517400050033, 440001088431 (i.s.), LVŽ, 440045142376, 517400050084, 517400050060, 517400050055, 517400050006, LVŽ, 517400050028, 517400050005 (i.s.), LVŽ, 517400050005 (i.s.), kerta vietinės reikšmės kelią, kerta geležinkelio sklypą Nr. 440006308174, 517400040003, 517400040002, 440049972794, 440002058491

215 lentelė. Kazliškių kaimo ribų aprašymas

Gretimybė	Ribos aprašymas
1-2	517400010205, palei Marijampolės savivaldybės ribą, 440001830990, 440026273776, 517400060125, palei Marijampolės savivaldybės ribą, 440056526486
2-3	440056526486, 440026612846 (i.s.), 440056530588, 517400060125, 517400060002 (i.s.), kerta krašto kelio Nr. 230 sklypą Nr. 440025189499, 517400010037, 517400010038, 517400010026, 517400010185 (i.s.), kerta rajoninio kelio Nr. 2643 sklypą Nr. 440025028634, 517400010083, 517400010080
3-4	517400010080, 517400010101, 517400010170, 517400010169, 440026363664
4-5	440026363664, LVŽ, 517400010051, kerta vietinės reikšmės kelią, 517400010053 (i.s.), 440012224532, 517400010053 (i.s.), 517400010060, 517400010063, 517400010062
5-1	517400010062, 517400010015 (i.s.), 517400010158 (i.s.), 517400010076 (i.s.), kerta vietinės reikšmės kelią, kerta Molupio upę, 517400010081, 440005578423, 517400010205

216 lentelė. Klevinės kaimo ribų aprašymas

Gretimybė	Ribos aprašymas
1-2	440021063029
2-3	440021063029
3-4	440021063029, kerta vietinės reikšmės kelią, 440021061278, 440016258676, Jiesios upės viduriu, LVŽ
4-5	513200010036 (i.s.), 440021061278
5-6	440021061278, kerta rajoninio kelio Nr. 2631 sklypą Nr. 440049761800, 440021063029
6-7	440021063029, rajoninio kelio Nr. 2631 sklypo Nr. 440047438617 pakraščiu, 440021062942, 440051889559 (i.s.), kerta vietinės reikšmės kelią, 513200010014 (i.s.), 440038975476 (i.s.), 440021062942
7-8	440021062942, LVŽ, 513200010084 (i.s.), 513200010093 (i.s.), 440006198829 (i.s.), 513400020144 (i.s.), 513400020194 (i.s.), kerta vietinės reikšmės kelią, 440021062942, LVŽ
8-9	513400010042 (i.s.), 440021062942, 513400020199 (i.s.), 440005015521 (i.s.), LVŽ, kerta rajoninio kelio Nr. 2631 sklypą Nr. 440047423292, 440021063229
9-10	440021063229, 513400010102 (i.s.), 513400010103 (i.s.)
10-11	513400010044 (i.s.), 517800030008 (i.s.), 440021063229
11-12	440021063229
12-13	440021063229, 440003815229 (i.s.), 519000030016, kerta vietinės reikšmės kelią, 440021062912, LVŽ, 440005781395 (i.s.), 440021062912
13-14	440021062912
14-15	440021062912
15-16	440021062912
16-1	440021062912, 440025125333, 440017665768, 440018538080, kerta vietinės reikšmės kelią, 440016258908, 440057694012, kerta vietinės reikšmės kelią, 440021061078, 440021063029

217 lentelė. Klevinių kaimo ribų aprašymas

Gretimybė	Ribos aprašymas
1-2	517400040006 (i.s.), 517400040031, 517400040026, 517400040037 (i.s.), LVŽ, 517400040065, 517400040146, 517400040111, 440007114552, 517400040099, 517400040098, 440001173466, 440001173355, 440003899143, kerta krašto kelio Nr. 230 sklypą Nr. 440025189499
2-3	Krašto kelio Nr. 230 sklypo Nr. 440025189499 pakraščiu, 517400030250, 517400030221, 440000358667, 440051129547 (i.s.), 517400030209 (i.s.), 517400030240, 517400030239, LVŽ, kerta vietinės reikšmės kelią, 517400030256 (i.s.), 440023149670 (i.s.), 440058397012, 440001789984, 440020948685, LVŽ, 440044619838
3-4	440044619838, 440003291856, 517400030081, 517400030184, 440002910176, 517400030165 (i.s.), 517400030166 (i.s.), LVŽ, kerta krašto kelio Nr. 230 sklypą Nr. 440025189499, 517400040145, 517400040092, 517400040086

4-1	517400040086, 517400040105, 517400040085, 517400040105, 517400040091, kerta vietinės reikšmės kelią, 517400040075, 517400040056, 517400040055, 517400040056, kerta vietinės reikšmės kelią, 517400040056, 517400040151 (i.s.), LVŽ
-----	--

218 lentelė. Klevinkalnio kaimo ribų aprašymas

Gretimybė	Ribos aprašymas
1-2	Kerta krašto kelio Nr. 230 sklypą Nr. 440025189499, 517400060123, 517400060161, 440012224421, 517400060161, 517400060226, 517400060150
2-3	517400060150, 517400060011 (i.s.), 517400060226, LVŽ, 517400060153, kerta vietinės reikšmės kelią, 517400060127, kerta krašto kelio Nr. 230 sklypą Nr. 440025189499
3-1	Krašto kelio Nr. 230 sklypo Nr. 440025189499 pakraščiu

219 lentelė. Kuzų kaimo ribų aprašymas

Gretimybė	Ribos aprašymas
1-2	440004625807, kerta krašto kelio Nr. 230 sklypą Nr. 440025189499, 440055326613 (i.s.)
2-3	517400060170 (i.s.), 440023368956, 517400060198, 517400060191, 517400050064, 517400060256, LVŽ, 440022217498, rajoninio kelio Nr. 2611 sklypo Nr. 440042552192 pakraščiu, kerta rajoninio kelio Nr. 2611 sklypą Nr. 440042552192, LVŽ, 440003469972, 517400030162, 440021023098
3-4	Kerta krašto kelio Nr. 230 sklypą Nr. 440025189499, 440003899143 (i.s.), 440003749544, 440003899143 (i.s.), 440001173355 (i.s.), 440001173466 (i.s.), 517400040098 (i.s.), 517400040099 (i.s.), 440007114552 (i.s.), 517400040111 (i.s.), 517400040146 (i.s.), 517400040065 (i.s.), LVŽ, 517400040037, 517400040006
4-5	517400040006, 517400040101, LVŽ
5-1	517400040030 (i.s.), 440004625807

220 lentelė. Lapiškių kaimo ribų aprašymas

Gretimybė	Ribos aprašymas
1-2	516800050010 (i.s.), 440051225731, 440026219956, 516800050145
2-3	516800050145, 516800050146, kerta vietinės reikšmės kelią
3-1	516800050063 (i.s.), 516800050145, 440026219838, 440026219870, 516800050113, LVŽ, 440052837688, 516800050066, kerta vietinės reikšmės kelią, 516800050031

221 lentelė. Lygumų kaimo ribų aprašymas

Gretimybė	Ribos aprašymas
-----------	-----------------

1-2	Kerta vietinės reikšmės kelią, 440008945940, 512600020186, LVŽ, kerta geležinkelio sklypą Nr. 440006308174
2-3	Geležinkelio sklypo Nr. 440006308174 pakraščiu
3-4	Kerta geležinkelio sklypą 440006308174, LVŽ, 512600020145, 512600020155, 512600020177, LVŽ, 512600020177, 512600020009, 440023011441, 512600020143
4-5	512600020143, 512600020135, 512600020119, 512600020142, 440009854628, LVŽ, 512600020037, 512600020118, LVŽ
5-6	LVŽ, 512600020039, 512600030029, 440003552569, LVŽ, 440000124476
6-7	440000124476, 440000548972, kerta vietinės reikšmės kelią, 512600020007
7-8	512600020007, 512600020096, 512600020136, 512600020080, 512600020203, 512600020012 (i.s.)
8-1	Kerta vietinės reikšmės kelio sklypą Nr. 440058369772, vietinės reikšmės kelio sklypo Nr. 440058369772 pakraščiu, 440044959622, 512600020013 (i.s.), 512600020197 (i.s.), 512600020196, 512600020109, 512600020014 (i.s.), 512600020156 (i.s.), 440000303044 (i.s.), 512600020180 (i.s.), 512600020022 (i.s.), 512600020184 (i.s.), vietinės reikšmės kelio sklypo Nr. 513200010014 pakraščiu, 512600020184 (i.s.)

222 lentelė. Mačiuliškių kaimo ribų aprašymas

Gretimybė	Ribos aprašymas
1-2	440021063272, 519000050038, 440021063272
2-3	440021063272
3-4	440021063272, 440051003775, LVŽ, 440021063394 (i.s.), 440004115888, 440006475420, 519000050011, 440010499206, 440021063394 (i.s.)
4-5	Kerta vietinės reikšmės kelią, 519000050035, 519000050009 (i.s.), 519000050014, kerta vietinės reikšmės kelią, 519000050047 (i.s.), 440005686475 (i.s.), 440015892445, 519000040055, 440016256168, 519000050015, 440021063272
5-6	440021063272
6-1	440021063272

223 lentelė. Molupio kaimo ribų aprašymas

Gretimybė	Ribos aprašymas
1-2	517400010004, kerta vietinės reikšmės kelią, 517400010206, 440014966579, 440026363702, 517400010017, 517400010003, 517400010139, 517400010115, 440053291817
2-3	440053291817. 440000711648, 440005578423 (i.s.), 517400010171, 517400010095, kerta vietinės reikšmės kelią, 517400010076, 517400010158, 517400010015, 517400010031
3-4	517400010031, 517400010016, 517400010031, 517400010029, 517400010088,
4-5	Kerta vietinės reikšmės kelią, 517400010106 (i.s.), LVŽ, 440005557411 (i.s.), 517400010036, 517400010105

5-1	517400010105, 440012877855 (i.s.), 517400010042, 517400010203 (i.s.), LVŽ, 517400010203 (i.s.), 440009312438 (i.s.), 517400010004
-----	---

224 lentelė. Navasodų kaimo ribų aprašymas

Gretimybė	Ribos aprašymas
1-2	440047762796, 517800030004 (i.s.), 517800030094, 517800030028, 517800030018, 519000030006 (i.s.), kerta vietinės reikšmės kelią, 517800030032
2-3	517800030032, 519000030005, 517800030006, 440040685836, 517800030008, 513400010044
3-4	513400010044, 513400010002, 440000358798, 513400010113 (i.s.), 440000358745, 513400010099, 440044625869
4-5	440044625869, 440000663530
5-6	440000663530, 513400010132, 513400010017, kerta rajoninio kelio Nr. 2611 sklypą Nr. 440042539291, 513400010032
6-7	513400010032, 513400010066, kerta vietinės reikšmės kelią, 517800030078 (i.s.)
7-8	517800030044 (i.s.), 517800030045 (i.s.), 517800030043 (i.s.), 517800030007, 440040683874
8-9	440040683874, 440040512085, kerta vietinės reikšmės kelią, 440040512928, 440027101862, 440008758227, 440046598607, rajoninio kelio Nr. 2611 sklypo Nr. 440042544184 pakraščiu
9-1	Kerta rajoninio kelio Nr. 2611 sklypą Nr. 440042544184, 440055882089, 440047762796

225 lentelė. Nedėlberžio kaimo ribų aprašymas

Gretimybė	Ribos aprašymas
1-2	512600020092, 440011640256, LVŽ
2-3	440000303044 (i.s.), 512600020156 (i.s.), 440014586384, 440016044556, 440048278056, 512600020014 (i.s.), 512600020103 (i.s.), 512600020191, 512600020028, kerta vietinės reikšmės kelią
3-4	440038950497 (i.s.), 512600020003 (i.s.), 512600020102, 512600020003 (i.s.)
4-5	512600020204 (i.s.), 512600020081 (i.s.), LVŽ, kerta vietinės reikšmės kelią
5-1	Marijampolės savivaldybės ribos pakraščiu

226 lentelė. Nendrinių kaimo ribų aprašymas

Gretimybė	Ribos aprašymas
1-2	440030720195 (i.s.), LVŽ, 440000696988, 440030720295 (i.s.), 512600010042 (i.s.), 440044786550, kerta vietinės reikšmės kelią, 440022434257, 512600010047, 512600010019, kerta vietinės reikšmės kelią, 512600010019
2-3	512600010019, 440000702329, 440021473729, kerta vietinės reikšmės kelią
3-4	440021472586 (i.s.), 440004114358 (i.s.), kerta vietinės reikšmės kelią, 512600010009, 440006024415, 440036171803, kerta vietinės reikšmės kelią, 440004119355, 440059391145, 440012433800, 512600010062, 440040367326

4-5	440040367326, LVŽ, krašto kelio Nr. 136 sklypo Nr. 440025388138 (i.s.) pakraščiu, 440023478237, LVŽ, 440001312670
5-6	440001312670, 512600010007, 512600010067, 512600030063, LVŽ, 440001829036, 512600010035, 440000834719, 512600010001, 512600010054, 512600010055, 512600010018, 440016673720, 512600010038
6-7	512600010038, 512600010036, 512600010060, 440000722565, 440016543414, 440022433566, 440007121080
7-1	440007121080, Marijampolės savivaldybės ribos pakraščiu

227 lentelė. Nuoragėlių kaimo ribų aprašymas

Gretimybė	Ribos aprašymas
1-2	517400060011
2-3	517400060011, 440045974978, 440045975075, 440049593059, 440045975075, 440056676063 (i.s.), 517400060257 (i.s.), kerta vietinės reiškės kelią, 517400060149, 517400060160, LVŽ, 517400060160, 517400060027, LVŽ, 440056854878, 440056851742, 517400060135, 517400060095, 517400060098, 517400060003
3-4	517400060003, 517400060245, 440005307671 (i.s.), LVŽ, 517400060143 (i.s.), 517400060247, 517400060207, 517400060156 (i.s.), kerta vietinės reikšmės kelią, 517400060170 (i.s.), 517400060157, 440055326613
4-5	440055326613, kerta krašto kelio Nr. 230 sklypą Nr. 440025189499, krašto kelio Nr. 230 sklypo Nr. 440025189499 pakraščiu
5-6	Krašto kelio Nr. 230 sklypo Nr. 440025189499 pakraščiu
6-1	Kerta krašto kelio Nr. 230 sklypą Nr. 440025189499, 440006605236, 440006605290, 517400060096, 517400060015, 517400060017, kerta vietinės reikšmės kelią, 517400060153 (i.s.), LVŽ, 517400060011

228 lentelė. Obelinės kaimo ribų aprašymas

Gretimybė	Ribos aprašymas
1-2	Kerta rajoninio kelio Nr. 2606 sklypą Nr. 440024663983, 440021063672 (i.s.), 519000010254, 440020549898, 440021063672 (i.s.), 440005685923, 440002871867, 440021063672 (i.s.), 440005717182, 519000050044, 440005686197, 440002876210, 440021063672 (i.s.), 519000010140, 440002876164, kerta rajoninio kelio Nr. 2606 sklypą Nr. 440024663983
2-1	Rajoninio kelio Nr. 2606 sklypo Nr. 440024663983 pakraščiu, Marijampolės savivaldybės ribos pakraščiu

229 lentelė. Ožnugarių kaimo ribų aprašymas

Gretimybė	Ribos aprašymas
1-2	Marijampolės savivaldybės ribos pakraščiu
2-1	512600010019 (i.s.), kerta vietinės reikšmės kelią, 440016547625, 512600010019 (i.s.), 512600010047 (i.s.), 440022434257 (i.s.), 440007648424, 440016547625,

	440022434257 (i.s.), kerta vietinės reikšmės kelią, 440022433760, 512600010042, 440030720295, 440000696988 (i.s.), kerta vietinės reikšmės kelią, 440030720195
--	--

230 lentelė. Pagelumbišio kaimo ribų aprašymas

Gretimybė	Ribos aprašymas
1-2	517800010183 (i.s.), 517800010156 (i.s.), 440001482619 (i.s.), 440001482640 (i.s.), LVŽ, 440001693625 (i.s.), 517800020076, 440026809670, 517800010148 (i.s.)
2-3	440026910474, 440005752350, 440005918438, 440041903673, 440005752116, 440005752227, vietinės reikšmės kelio sklypo Nr. 440059085362 pakraščiu, kerta vietinės reikšmės kelio sklypą Nr. 440059085362, 517800020024, LVŽ, 440026488782, 440000680897, 517800020254, 440026563500 (i.s.), 517800020172 (i.s.), 517800020044 (i.s.), 440054359510, 440002862224 (i.s.), 517800020183, 517800020250
3-4	517800020250, 440001819494, LVŽ, 517800020274, 517800020275, 517800020035
4-5	517800020035, 517800020275, kerta vietinės reikšmės kelią, 440006886793
5-6	440006886793, 517800020182, kerta vietinės reikšmės kelio sklypą Nr. 440059003831, vietinės reikšmės kelio sklypo Nr. 440059003831 pakraščiu
6-1	Kerta vietinės reikšmės kelio sklypą Nr. 440059003831, 517800020169, 517800010153, vietinės reikšmės kelio sklypo Nr. 440059085362 pakraščiu, kerta vietinės reikšmės kelio sklypą Nr. 440059085362, 517800010098 (i.s.), 440040190584 (i.s.), 517800010214, kerta Sasnos upę

231 lentelė. Pagirėlių kaimo ribų aprašymas

Gretimybė	Ribos aprašymas
1-2	517800010030, 517800010027, 517800010025, 440027527504, 517800010159, 517800010160, 517800010161, 517800010129, 517800010029, kerta vietinės reikšmės kelią, Marijampolės savivaldybės ribos pakraščiu, 440026273004, 440026908998, 440014856054, 440009669420, 517800010158, 440001482619, 440000855010, 440001693625, 517800010148, 517800010172
2-3	517800010172, 517800010148
3-4	517800010148, 440001693625, LVŽ, 440001482640, 440001482619, 517800010156, 517800010183
4-5	517800010183, 440009669420, 440014856054, 440026908998, 440026273004, kerta vietinės reikšmės kelią, 517800010187, 517800010160, 517800010159, 517800010026 (i.s.), 517800010025, 517800010026 (i.s.), 440013170946, 440006604360, 517800010215, 517800010162, kerta vietinės reikšmės kelią
5-6	517800010130 (i.s.), LVŽ, vietinės reikšmės kelio sklypo Nr. 440059003064 (i.s.) pakraščiu
6-1	517800010191 (i.s.), 517800010030

232 lentelė. Pakeliškės kaimo ribų aprašymas

Gretimybė	Ribos aprašymas
1-2	512600020003, 440038950497
2-3	440038950497, 440044095838, 512600020044, 512600020076, 512600020072, 512600020079, 512600020078, vietinės reikšmės kelio sklypo Nr. 440055451077 (i.s.) pakraščiu, 512600020207, 440000230896, 440000546034, 440000546223, 512600020095, 440047140792, 440051764662, 512600020071, 440011228949, kerta vietinės reikšmės kelio sklypą Nr. 440058374948
3-4	Vietinės reikšmės kelio sklypo Nr. 440058374948 pakraščiu, 512600020125, 512600020123, vietinės reikšmės kelio sklypo Nr. 440058374948 pakraščiu
4-1	Kerta vietinės reikšmės kelio sklypą Nr. 440058374948, vietinės reikšmės kelio sklypo Nr. 440058374948 pakraščiu, vietinės reikšmės kelio sklypo Nr. 44005542736 pakraščiu, kerta vietinės reikšmės kelio sklypą Nr. 44005542736, 440043357871, 440045214788, 440017958382, 512600020077 (i.s.), 512600020207, 512600020077 (i.s.), 512600020078, 512600020079, 512600020072, 512600020076, 512600020003

233 lentelė. Paraišupio kaimo ribų aprašymas

Gretimybė	Ribos aprašymas
1-2	LVŽ, 440014961162, 440009723194, 440006010762, 516800050256, 516800050253, 516800050201
2-3	516800050201, kerta vietinės reikšmės kelią, 517800020090 (i.s.), 517800020083 (i.s.), 517800020128 (i.s.), 440024750536 (i.s.), 440024382270 (i.s.), 440002124387 (i.s.), 440046017318 (i.s.), 440001546094 (i.s.), 440049907232 (i.s.), 440011285468 (i.s.), kerta rajoninio kelio Nr. 2606 sklypą Nr. 440024714961
3-4	Rajoninio kelio Nr. 2606 sklypo Nr. 440024714961 pakraščiu
4-5	Rajoninio kelio Nr. 2606 sklypo Nr. 440024714961 pakraščiu, 516800050003, vietinės reikšmės kelio sklypo Nr. 440058374948 pakraščiu
5-6	Vietinės reikšmės kelio sklypo Nr. 440058374948 pakraščiu
6-1	Kerta vietinės reikšmės kelio sklypą Nr. 440058374948, 516800050003, 516800050043, 516800050146 (i.s.), 516800050145 (i.s.)

234 lentelė. Pasienių kaimo ribų aprašymas

Gretimybė	Ribos aprašymas
1-2	440001843798, 440009678373, 440009678595, 440009641305, 440009678340, kerta vietinės reikšmės kelio sklypą Nr. 440058467273, vietinės reikšmės kelio sklypo Nr. 440058467273 pakraščiu, 516800050029, 516800050192, 516800050215
2-3	516800050215, LVŽ, 440001057012 (i.s.), LVŽ, kerta vietinės reikšmės kelio sklypą Nr. 440058315976, LVŽ, 440001057167 (i.s.), 516800050019
3-4	516800050019, 516800050011, LVŽ, 440011253019 (i.s.), 440024825972 (i.s.), 440038784984, 440024825972 (i.s.), 516800050050 (i.s.), vietinės reikšmės kelio sklypo Nr. 440059581518 pakraščiu, 516800050243 (i.s.), 440010709436 (i.s.), 440058091775 (i.s.)

4-5	Kerta vietinės reikšmės kelią, 516800050044, 516800050158, 516800050239, 516800050248, 440052838718, 440009669909, 516800050069
5-6	516800050069, 440029155477, 516800050069, 516800050055, 516800050008, 516800050162, LVŽ, 516800050162, 516800050016
6-1	516800050016, 516800050237, 516800050056, LVŽ, 440001843798

235 lentelė. Pavengliskos kaimo ribų aprašymas

Gretimybė	Ribos aprašymas
1-2	517800010056, 517800010055, Marijampolės savivaldybės ribos pakraščiu, 517800010053, 517800010128, Marijampolės savivaldybės ribos pakraščiu, 517800010059, 517800010057, 517800010058, 517800010052, 517800010050, Marijampolės savivaldybės ribos pakraščiu, 517800010062, Marijampolės savivaldybės ribos pakraščiu, 440027841516, vietinės reikšmės kelio sklypo Nr. 440031819142 pakraščiu, magistralinio kelio Nr. A5 sklypo Nr. 517870010002 pakraščiu, vietinės reikšmės kelio sklypo Nr. 440031818723 pakraščiu, 440028647590, Marijampolės savivaldybės ribos pakraščiu
2-3	Vietinės reikšmės kelio sklypo Nr. 440057225031 pakraščiu, 440027537571, 517800010191
3-4	517800010191, vietinės reikšmės kelio sklypo Nr. 440059003064 (i.s.) pakraščiu, 440011158075, 440004452735, kerta vietinės reikšmės kelio sklypą Nr. 440057225031, 440043316223, 517800010137, 440043316190, 440002239287, 440027646922, vietinės reikšmės kelio sklypo Nr. 440031818723 pakraščiu, kerta vietinės reikšmės kelio sklypą Nr. 440031818723, magistralinio kelio Nr. A5 sklypo Nr. 517870010001 pakraščiu
4-5	Magistralinio kelio Nr. A5 sklypo Nr. 517870010001 pakraščiu, vietinės reikšmės kelio sklypo Nr. 440031819142 pakraščiu, rajoninio kelio Nr. 2635 sklypo Nr. 440040853321 pakraščiu, 440027625310, 517800010012, vietinės reikšmės kelio sklypo Nr. 440058734446 pakraščiu, 440025937297, LVŽ, 517800010165 (i.s.), 440025512192, 517800010165 (i.s.), 440002631647 (i.s.), 517800010167
5-6	517800010167, 517800010189, 517400060003 (i.s.), 440026470686, 517800010014, 517400060046, LVŽ, 517400060045, 517400060149 (i.s.), vietinės reikšmės kelio sklypo Nr. 440058279819 (i.s.) pakraščiu, 517400060257, 440056676063, 517400060120, 517400060011 (i.s.), 517400060119
6-1	517400060119, 517400060099, 517400060100, 440052688932, vietinės reikšmės kelio sklypo Nr. 440045023630 pakraščiu, vietinės reikšmės kelio sklypo Nr. 440045026166 (i.s.) pakraščiu, 440042880462 (i.s.), LVŽ, 517400060016 (i.s.), 517400060024 (i.s.), 517800010051, 517800010047, 517800010056

236 lentelė. Prigražiškės kaimo ribų aprašymas

Gretimybė	Ribos aprašymas
1-2	Geležinkelio sklypo Nr. 440006308174 pakraščiu, LVŽ, 440054473668, 517400010041
2-3	517400010041, kerta geležinkelio sklypą Nr. 440006308174, LVŽ

3-1	512600020143 (i.s.), 517400010002, 512600020019, LVŽ, kerta geležinkelio sklypą Nr. 440006308174
-----	--

237 lentelė. Purviniškės kaimo ribų aprašymas

Gretimybė	Ribos aprašymas
1-2	LVŽ, kerta geležinkelio sklypą Nr. 440006308174, 517400010091, 517400010018
2-3	517400010018, LVŽ, 517400010160, 517400010155, 517400010144 (i.s.), LVŽ, vietinės reikšmės kelio sklypo Nr. 440058238780 pakraščiu, 440001792501 (i.s.), 440001667914, 517400010090
3-4	517400010090, 517400010209, 517400010146, 517400010193, 517400010190
4-5	517400010190, kerta vietinės reikšmės kelią, 440006902324, 440006902474, 517400010151, 440011161514, 440005743993, 517400010138, 517400010217, 440000333922 (i.s.)
5-6	Krašto kelio Nr. 230 sklypo Nr. 440025189499 (i.s.) pakraščiu, 440000438080, krašto kelio Nr. 136 sklypo Nr. 440025027943 pakraščiu, 517400010044, krašto kelio Nr. 230 sklypo Nr. 440025189499 (i.s.) pakraščiu, 440000438137, 517400040010
6-7	517400040010
7-8	517400040010, 440022582207, 440015584302, 440043012315, 440004625807 (i.s.), 440008346187, 517400040030
8-9	517400040030, 517400040014, kerta geležinkelio sklypą Nr. 440006308174, 512600030026, vietinės reikšmės kelio sklypo Nr. 440058544584 pakraščiu, 512600030024, 512600030146
9-10	512600030146, 440003225209, 440003225141, kerta vietinės reikšmės kelią, 512600030004, 512600030019, 512600030135, 512600030019, 512600030148, kerta krašto kelio Nr. 136 sklypą Nr. 440025388138, krašto kelio Nr. 136 sklypo Nr. 440025388138 pakraščiu
10-11	Krašto kelio Nr. 136 sklypo Nr. 440025388138 pakraščiu
11-12	Krašto kelio Nr. 136 sklypo Nr. 440025388138 pakraščiu, geležinkelio sklypo Nr. 440006308174 pakraščiu, kerta vietinės reikšmės kelio sklypą Nr. 440059042130
12-1	Vietinės reikšmės kelio sklypo Nr. 440059042130 pakraščiu, 512600020142 (i.s.), 512600020119 (i.s.), 512600020135 (i.s.), 512600020143 (i.s.)

238 lentelė. Puskelnėlių kaimo ribų aprašymas

Gretimybė	Ribos aprašymas
1-2	Geležinkelio sklypo Nr. 440030052234 (i.s.) pakraščiu
2-3	LVŽ, 440009721951 (i.s.), 516800010273, 440009721951 (i.s.), kerta vietinės reikšmės kelią, 440009112186, vietinės reikšmės kelio sklypo Nr. 440058224918 (i.s.) pakraščiu, 440016542239, 516800010087, vietinės reikšmės kelio sklypo Nr. 440058224918 (i.s.) pakraščiu, 440027954121, 440006032782, 440006903960, vietinės reikšmės kelio sklypo Nr. 440058259637 (i.s.) pakraščiu

3-1	LVŽ, 516800010190, 516800010087, 440016542239, 440000475009, 440016541963, 516800050067 (i.s.), 516800010280, 440051382046, 516800010317, LVŽ
-----	---

239 lentelė. Puskelnių kaimo ribų aprašymas

Gretimybė	Ribos aprašymas
1-2	Geležinkelio sklypo Nr. 440030052234 (i.s.) pakraščiu, 440029622284, kerta geležinkelio sklypą Nr. 440030052234, geležinkelio sklypo Nr. 440030052234 pakraščiu
2-3	Geležinkelio sklypo Nr. 440030052234 pakraščiu, LVŽ, 516800060108, 516800060110, 516800060030, kerta vietinės reikšmės kelią, 516800060109, 516800060003, 516800060016, 516800060146, 516800060209, 516800060018
3-4	516800060018, 516800060020, 511400060017 (i.s.), 516800060212, 440049744454
4-5	440049744454, 516800060206, 516800060138, 516800060021, 516800060006, 516800060137, 516800060121, 440017542733, kerta vietinės reikšmės kelią, 516800060010, 516800060159, vietinės reikšmės kelio sklypo Nr. 440055381238 (i.s.) pakraščiu, geležinkelio sklypo Nr. 440030052234 pakraščiu, 440029367660
5-6	440029367660, vietinės reikšmės kelio sklypo Nr. 440031839613 pakraščiu, kerta magistralinio kelio Nr. A5 sklypą Nr. 440055992560
6-7	Vietinės reikšmės kelio sklypo Nr. 440031855539 pakraščiu, vietinės reikšmės kelio sklypo Nr. 440055380730 pakraščiu, LVŽ, 440010485631, 440052431657 (i.s.), kerta Šešupės upę, LVŽ
7-8	515700030116 (i.s.), 515700030114 (i.s.), 515700030024 (i.s.), 515700030012 (i.s.), 515700030013 (i.s.), 515700030021 (i.s.), 440015525198 (i.s.), 440015897220 (i.s.)
8-9	440005839487 (i.s.), 440005283314 (i.s.), 440003748888 (i.s.), 440026850864 (i.s.), 440026850820 (i.s.), 440026850800 (i.s.), 440026850786 (i.s.), 440026850742 (i.s.), 440026850720 (i.s.), 440026850708 (i.s.), 440026850686 (i.s.), 440026850664 (i.s.), 440026850642 (i.s.), 440026850586 (i.s.), 440026850564 (i.s.), 440026850542 (i.s.), 440026850520 (i.s.), 440026850504 (i.s.), 440026850442 (i.s.), 440000144558 (i.s.), 515700030105 (i.s.), 515700030104 (i.s.), 515700030107 (i.s.), 440015724159 (i.s.), 440015852449 (i.s.), 515700030195 (i.s.), 515700030141 (i.s.), 440003748786 (i.s.), 440040434433 (i.s.), 440040435509 (i.s.)
9-10	Kerta Šešupės upę, 440023406879, kerta vietinės reikšmės kelio sklypą Nr. 440058259637, vietinės reikšmės kelio sklypo Nr. 440058259637 pakraščiu
10-1	Vietinės reikšmės kelio sklypo Nr. 440058259637 pakraščiu, vietinės reikšmės kelio sklypo Nr. 440058224918 pakraščiu, kerta vietinės reikšmės kelią, 440009721951, LVŽ

240 lentelė. Raišupio kaimo ribų aprašymas

Gretimybė	Ribos aprašymas
1-2	517800030099, vietinės reikšmės kelio sklypo Nr. 440055499938 pakraščiu, LVŽ, 517800030042 (i.s.), 517800030049 (i.s.), 440047534034 (i.s.), 517800020121 (i.s.), 517800020108 (i.s.), 517800020159 (i.s.), 517800030062 (i.s.), 517800030074 (i.s.), 517800020079 (i.s.), 440001175139 (i.s.), 440002074008 (i.s.), 440037628494, 440005620070, 440006244520, 440037628434, vietinės reikšmės kelio sklypo Nr. 440059085519 pakraščiu, 517800030027, 517800030089, 440042532489
2-3	440042532489, 517800030047, 517800030044, 517800030045, 517800030043, 517800030045, 517800030044
3-4	517800030044, 517800030047, 440042533031, 517800030096, 440001789340, 517800030010 (i.s.), 517800030025, 517800030036, 517800030037, 517800030029, 440044354652, 440041444024, 440041444935, kerta vietinės reikšmės kelią, 517800030104, 517800030039, 440002750616, 517800030024 (i.s.)
4-5	Vietinės reikšmės kelio sklypo Nr. 440055591325 (i.s.) pakraščiu, 517800030038, LVŽ, 440043664620
5-6	440043664620, 440043661660, 440050533803 (i.s.), 440057401408
6-1	440057401408, kerta vietinės reikšmės kelią, 517800030035, 440043661660, 440016843466, 517800030120, 440000231276, 517800030099

241 lentelė. Rudiškių kaimo ribų aprašymas

Gretimybė	Ribos aprašymas
1-2	516800050060, 516800050075, 516800050085, 516800050157, LVŽ
2-3	516800050201 (i.s.), 516800050253 (i.s.), 516800050256 (i.s.), 440006010762 (i.s.), 440009723194 (i.s.), 440014961162 (i.s.), LVŽ
3-4	516800050145 (i.s.), 516800050157, 516800050085, 516800050010, 440051225853, 516800050010
4-1	516800050010, 516800050060

242 lentelė. Sasnavos miestelio ribų aprašymas

Gretimybė	Ribos aprašymas
1-2	517400060170, vietinės reikšmės kelio sklypo Nr. 440051188060 pakraščiu, 517400060156, 517400060143, LVŽ, 440005307671, 440009449070, 517400060131, 517400060214, 440020161379, 440001050512, 440005495283, 517400060262, 440001833170, 517400060243, vietinės reikšmės kelio sklypo Nr. 440058226434 pakraščiu, 440001833138
2-3	440001833138, 440002631647, 517800010165, LVŽ, 440000984850, vietinės reikšmės kelio sklypo Nr. 440058734446 (i.s.) pakraščiu, 517800010012 (i.s.), 517400060112, 440000334152, 517400060154, 440005593451, 517800010012 (i.s.), 440027625310 (i.s.), 517400060254, rajoninio kelio Nr. 2635 sklypo Nr.

	440040996938 pakraščiu, 440027302650, magistralinio kelio Nr. A5 sklypo Nr. 517470010001 pakraščiu
3-4	440027367926, kerta Sasnos upę, 517800020237 (i.s.), 517400060097 (i.s.), 440027307904, 440027382632, rajoninio kelio Nr. 2611 sklypo Nr. 440031718717 pakraščiu, rajoninio kelio Nr. 2611 sklypo Nr. 440059084902 (i.s.) pakraščiu, 440009560816, 440018539345, 517400030067, 517400030226, 517400030212, 517400030149, 517400030206, 517400030155., 517400030151
4-5	517400030151, 516800050135 (i.s.), 440028383179, 440028353813 (i.s.), vietinės reikšmės kelio sklypo Nr. 440031718717 pakraščiu, magistralinio kelio Nr. A5 sklypo Nr. 517470010003 pakraščiu, vietinės reikšmės kelio sklypo Nr. 440031851550 pakraščiu, 440027882520, 440028819365 (i.s.), LVŽ, 517400030003, 440001792734, 440001792345, 440004498904, 440001096100, 440002000811, 440007716796, 440001535184, 440001819361, 440002074351
5-6	440002074351, 440004496086 (i.s.), 517400030180 (i.s.), 440009821880 (i.s.), kerta vietinės reikšmės kelią, vietinės reikšmės kelio sklypo Nr. 440058287675 (i.s.) pakraščiu, 440026870946 (i.s.), 440054019854 (i.s.), 517400030175, vietinės reikšmės kelio sklypo Nr. 440058269488 pakraščiu, kerta vietinės reikšmės kelio sklypą Nr. 440058269488, 517400030104, LVŽ, 517400030147
6-7	517400030147, LVŽ, 440020948685 (i.s.), 440001789984 (i.s.), 440000336036, 517400030146, 440058397012 (i.s.), 440023149670, 517400030256, vietinės reikšmės kelio sklypo Nr. 440051298028 (i.s.) pakraščiu, vietinės reikšmės kelio sklypo Nr. 440051296658 pakraščiu, vietinės reikšmės kelio sklypo Nr. 440051187852 pakraščiu, 517400030209, 440051129547, 440001173211, 440032140744, 440002779942, 440053854572, 517400030077, 517400030281, 440000438515, 517400030112, 440000438272, 517400030243, 440000444666, 440004687656, 517400030283
7-1	517400030283, 517400030162 (i.s.), vietinės reikšmės kelio sklypo Nr. 440051187852 pakraščiu, LVŽ, kerta rajoninio kelio Nr. 2611 sklypą Nr. 440042552192, rajoninio kelio Nr. 2611 sklypo Nr. 440042552192 (i.s.) pakraščiu, vietinės reikšmės kelio sklypo Nr. 440051188060 pakraščiu, 440022217498 (i.s.), LVŽ, 517400060171, 517400060021, 517400060085, 517400060170

243 lentelė. Smalinyčios kaimo ribų aprašymas

Gretimybė	Ribos aprašymas
1-2	440021063394
2-3	440021063394, kerta vietinės reikšmės kelio sklypą Nr. 440056941885, 440021061601
3-4	440021061601, 440019906284, 519000030007, 440051066992, 519000030007, 440019906284, 510700050027, 440021063029 (i.s.), 519000050003, 440025125255, vietinės reikšmės kelio sklypo Nr. 440057443520 pakraščiu, kerta vietinės reikšmės kelio sklypą Nr. 440057443520, 440021063672
4-5	440021063672
5-6	440021063672, rajoninio kelio Nr. 2606 sklypo Nr. 440024663983 pakraščiu
6-7	rajoninio kelio Nr. 2606 sklypo Nr. 440024663983 pakraščiu

7-8	Kerta rajoninio kelio Nr. 2606 sklypą Nr. 440024663983, 440021063672, 519000050044 (i.s.), 440005717182 (i.s.), 440021063672, kerta rajoninio kelio Nr. 2606 sklypą Nr. 440024663983
8-1	Rajoninio kelio Nr. 2606 sklypo Nr. 440024663983 pakraščiu, 519000050023, 440021063672, Marijampolės savivaldybės ribos pakraščiu, 440021063394, 519000050043, 519000050041, rajoninio kelio Nr. 2606 sklypo Nr. 440024664015 pakraščiu, 440021063394

244 lentelė. Smilgių kaimo ribų aprašymas

Gretimybė	Ribos aprašymas
1-2	517800020036, kerta vietinės reikšmės kelio sklypą Nr. 440059003831, vietinės reikšmės kelio sklypo Nr. 440059003831 pakraščiu, rajoninio kelio Nr. 2611 sklypo Nr. 440042545366 pakraščiu, 440000290346
2-3	440000290346, 440000290246, rajoninio kelio Nr. 2611 sklypo Nr. 440042545366 pakraščiu, kerta rajoninio kelio Nr. 2611 sklypą Nr. 440042545366, 440017134482, 517800020112, 440041751991, 440022886959, 440002631758, vietinės reikšmės kelio sklypo Nr. 440059138396 pakraščiu, kerta vietinės reikšmės kelią, 440049907062, 440004407950, 517800020062, 517800020120, LVŽ, 517800020143, 517800020124, 440043313331 (i.s.), rajoninio kelio Nr. 2611 sklypo Nr. 440042545366 (i.s.) pakraščiu, rajoninio kelio Nr. 2611 sklypo Nr. 440024714961 (i.s.) pakraščiu, kerta rajoninio kelio Nr. 2611 sklypą Nr. 440024714961, 440003749233
3-4	Rajoninio kelio Nr. 2611 sklypo Nr. 440042544184 (i.s.) pakraščiu, 440046598607 (i.s.), 440002631769, kerta vietinės reikšmės kelią, 440040512085 (i.s.), 517800030102, 517800030026, 440005950212, 440017666132, 440040683874 (i.s.)
4-5	440042532489 (i.s.), 517800030089 (i.s.), 517800030027 (i.s.), vietinės reikšmės kelio sklypo Nr. 440059085519 (i.s.) pakraščiu, 440037628434 (i.s.), 440006244520 (i.s.), 440027527397, 440006244520 (i.s.), 517800030066, 517800030064, 440009664999, 440006244520 (i.s.), 440013029333, 440011149132, 517800030055, 440006244520 (i.s.), 440005620070 (i.s.), 440011149910, 440016042061, 440047142954, 440002074008, 440001175139, 517800020079, 517800030074, 517800030062, 517800020159, 517800020108, 517800020121, 440047534034, 517800030049, 517800030042, vietinės reikšmės kelio sklypo Nr. 440055499938 (i.s.) pakraščiu, rajoninio kelio Nr. 2606 sklypo Nr. 440024714961 pakraščiu
5-6	Kerta rajoninio kelio Nr. 2606 sklypą Nr. 440024714961, 440011285468, 440049907232, 440001546094, 440046017318, 440002124387, 440024382270, 440024750536, 517800020128, 517800020083, 517800020090, kerta vietinės reikšmės kelią, 516800050201 (i.s.)
6-7	LVŽ, 516800050157 (i.s.), 516800050085 (i.s.), 440024640811, 516800050085 (i.s.), 517800020013
7-1	517800020013, 440027536912, 517800020267 (i.s.), 517800020009, LVŽ, kerta rajoninio kelio Nr. 2611 sklypą Nr. 440042545366, LVŽ, 517800020052, 517800020036

245 lentelė. Surgučių kaimo ribų aprašymas

Gretimybė	Ribos aprašymas
1-2	Kerta Antanavo HE tvenkinį, 512600030145 (i.s.), 512600030014 (i.s.), 512600030014 (i.s.), 512600030014 (i.s.), 512600030014 (i.s.), 517400050047, 517400050007, 440017958339, 440000907650, 440002631658, 517400050004
2-3	517400050004, 512600030024 (i.s.), vietinės reikšmės kelio sklypo Nr. 440058544584 (i.s.) pakraščiu, geležinkelio sklypo Nr. 440006308174 pakraščiu, kerta geležinkelio sklypą Nr. 440006308174, 517400040067, 440021022835, 517400040030 (i.s.)
3-4	LVŽ, 440016352822, 517400040029, 517400040001, 517400040006 (i.s.)
4-5	LVŽ, 517400040151, 517400040150, 440014557932, 517400040124, 440002631736, 517400040056 (i.s.), kerta vietinės reikšmės kelią, 517400040056 (i.s.), 517400040055 (i.s.), 517400040056 (i.s.), 517400040075 (i.s.), vietinės reikšmės kelio sklypo Nr. 440050777767 pakraščiu, kerta vietinės reikšmės kelio sklypą Nr. 440050777767, 517400040074, 517400040095, 517400040027, 440001999293
5-6	440001999293, 517400040046, 517400040096, 517400040035, kerta vietinės reikšmės kelią, 517400040050, 440000474833, 517400040142, kerta vietinės reikšmės kelią, 517400040009 (i.s.), 517400040008 (i.s.)
6-7	440002058491 (i.s.), 440049972794 (i.s.), 517400040002 (i.s.), 517400040003 (i.s.), kerta geležinkelio sklypą Nr. 440006308174, kerta vietinės reikšmės kelią, 517400050005, LVŽ, 517400050005, 517400050028 (i.s.), LVŽ, 517400050006 (i.s.), 517400050055 (i.s.), 517400050060 (i.s.), 517400050084 (i.s.), 440045142376 (i.s.), LVŽ, 440001088431, 517400050033 (i.s.), kerta vietinės reikšmės kelią, 517400050067, 517400050069, 517400050015, kerta vietinės reikšmės kelio sklypą Nr. 440058214006
7-8	Vietinės reikšmės kelio sklypo Nr. 440058214006 pakraščiu, 516800010005 (i.s.), 517400050063, 517400050015, kerta Šešupės upę
8-9	440018539823 (i.s.), 440018539645 (i.s.), 440018539412 (i.s.), 518000040005 (i.s.), 518000040008 (i.s.), kerta Antanavo HE tvenkinį, 518000040016 (i.s.)
9-1	440059406064 (i.s.), 518000040041 (i.s.), 440059406064 (i.s.), 518000040041 (i.s.), 440000525744 (i.s.), 518000040034 (i.s.), 440028094753 (i.s.), 440000172752 (i.s.), 440059133381 (i.s.), 440004425670 (i.s.), 440039425584 (i.s.), kerta Antanavo HE tvenkinį, 440004425870 (i.s.), 440058225848 (i.s.), 440002097786 (i.s.), LVŽ, vietinės reikšmės kelio sklypo Nr. 440055451233 (i.s.) pakraščiu, 440017587416 (i.s.), 440023023132 (i.s.), 440017587416 (i.s.), LVŽ, 440006629329 (i.s.), 440003305788 (i.s.), 440009641462 (i.s.), 440000525800 (i.s.), 440005296894 (i.s.), 440000543797 (i.s.), 440008037636 (i.s.), 440016240703 (i.s.), 440003307282 (i.s.), LVŽ, 518000030046 (i.s.), 440007121768 (i.s.), 518000030031 (i.s.), 440005273350 (i.s.), 440023364145 (i.s.), 518000030010 (i.s.), 440040586970 (i.s.)

246 lentelė. Svirnaveičių kaimo ribų aprašymas

Gretimybė	Ribos aprašymas
1-2	440027003261
2-3	Kerta vietinės reikšmės kelio sklypą Nr. 440031797256, kerta magistralinio kelio Nr. A5 sklypą Nr. 440031855393, kerta magistralinio kelio Nr. A5 sklypą Nr. 516870010002, kerta vietinės reikšmės kelio sklypą Nr. 440031861146, vietinės reikšmės kelio sklypo Nr. 440031861146 pakraščiu, 440027787022, 516800050053
3-4	516800050053, 440027761813, 440039208065, LVŽ, 516800050056 (i.s.), 516800050237 (i.s.), 440039208065, 440027761813
4-1	440027761813, kerta vietinės reikšmės kelio sklypą Nr. 440031852469, kerta magistralinio kelio Nr. A5 sklypą Nr. 516870010001, kerta magistralinio kelio Nr. A5 sklypą Nr. 517470010002, kerta vietinės reikšmės kelio sklypą Nr. 440031797256, vietinės reikšmės kelio sklypo Nr. 440031797256 pakraščiu, 440027787722, 440027003261

247 lentelė. Tautkaičių kaimo ribų aprašymas

Gretimybė	Ribos aprašymas
1-2	440058091775, 440010709436, 516800050243, 516800060083, 440005944927, 440002124210, 440051275998, 516800060087, 516800060026, 516800050093, vietinės reikšmės kelio sklypo Nr. 440059581518 (i.s.) pakraščiu, 516800050051, 516800050050, 440024825972, 440011253019, LVŽ, 516800050011 (i.s.), 440038783954, 516800050049, 440017288592
2-3	440017288592, 440006906009, 440024738821, 440001057423 (i.s.), 440039202470, 440039607217, 440039607144, LVŽ, kerta vietinės reikšmės kelio sklypą Nr. 440058315976, vietinės reikšmės kelio sklypo Nr. 440058315976 pakraščiu
3-4	Rajoninio kelio Nr. 2606 sklypo Nr. 440024663794 pakraščiu
4-5	440050533803, 440043661660 (i.s.), 440016710696
5-6	440016710696, 440050015171, 516800060073, 516800060069, 511400060005 (i.s.), 440006025256, 440005738418, 511400060005 (i.s.), 440000334696, 440006905822, 440007067396, 516800060097, 440006903217, 440008263705 516800060008
6-7	516800060008, 516800060007, 511400060031 (i.s.), 516800060081, 440007363240, 440002478244, 516800060180, 440001791491, 440000344358, 440002332536, 440002677638, 511400060031 (i.s.), 440005622131, 440005882911, 440016062998, 440051258901, 516800060198, 516800060115, 440051259553, 511400060020 (i.s.), 516800060032, 511400060020 (i.s.), 440019933670, 516800060113, 516800060119, 516800060014, 511400060022 (i.s.), 516800060208, 516800060207, 511400060003 (i.s.), 516800060029, 516800060157
7-8	516800060157, 516800060018 (i.s.), 516800060218, 516800060174, 516800060123, 516800060124, 516800060109 (i.s.), 516800060001,

	516800060109 (i.s.), kerta vietinės reikšmės kelią, 516800060030 (i.s.), 516800060173, 516800060108 (i.s.), LVŽ, geležinkelio sklypo Nr. 440030052234 (i.s.) pakraščiu, 440027830288, 440031855554
8-1	440031855554, 516800060026, 440010300646, rajoninio kelio Nr. 2606 sklypo Nr. 440024663794 pakraščiu, 516800050023, 440051275998, 516800050058 (i.s.), 440011240863 (i.s.), 440010709336 (i.s.), 516800060083, 516800050250 (i.s.), 440011241117, 440058091775

248 lentelė. Topeliškių kaimo ribų aprašymas

Gretimybė	Ribos aprašymas
1-2	440002074351 (i.s.), 440001819361 (i.s.), 440001535184 (i.s.), 440007716796 (i.s.), 440002000811 (i.s.), 440001096100 (i.s.), 440004498904 (i.s.), 440001792345 (i.s.), 440001792734 (i.s.), 517400030003 (i.s.), LVŽ, 440028819365, magistralinio kelio Nr. A5 sklypo Nr. 440031855393 pakraščiu, magistralinio kelio Nr. A5 sklypo Nr. 516870010002 pakraščiu, kerta vietinės reikšmės kelią, 440028353813, 516800050032, 440039592196, 516800050135,
2-3	516800050135, 516800050027, 516800050193, 516800050205, 516800050014, 516800050030
3-4	516800050030, kerta vietinės reikšmės kelią, 516800050200, 516800050066 (i.s.), 440009678295
4-5	440009678295, 440009678262, kerta vietinės reikšmės kelią, 440009678340 (i.s.), 440009641305 (i.s.), 440009678595 (i.s.), 440009678373 (i.s.), 440009678573, 440038958864, 516800050007
5-6	516800050007, 516800050004, 516800050046, 440027339320, kerta vietinės reikšmės kelią, kerta magistralinio kelio Nr. A5 sklypą Nr. 516870010002, kerta magistralinio kelio Nr. A5 sklypą Nr. 440031855393, kerta vietinės reikšmės kelią
6-1	LVŽ, 440029623449, 440027152230, 517400030177 (i.s.), 440053487760 (i.s.), 440002910521 (i.s.), 440023501688 (i.s.), 440001095936 (i.s.), 440001790044 (i.s.), 517400030071 (i.s.), 440001097226 (i.s.), 440007019343 (i.s.), 517400030108 (i.s.), 440000336070 (i.s.), 517400030090 (i.s.), 440016043976 (i.s.), 440009821880 (i.s.), 517400030180 (i.s.), 440004496086 (i.s.)

249 lentelė. Uosupėlio kaimo ribų aprašymas

Gretimybė	Ribos aprašymas
1-2	517800010140, 440005606839
2-3	440005606839, 440054358157, 517800020257, 517800020168, 517800020167, 517800020168, Marijampolės savivaldybės ribos pakraščiu
3-4	Palei rajoninio kelio Nr 2606 sklypą 440024714961, 517800020191, 440000181851
4-5	440000181851, 517800020277, kerta rajoninio kelio Nr. 2606 sklypą Nr. 440024714961, 517800020188, 517800020205, 440018232889 (i.s.), 440016063019 (i.s.), kerta rajoninio kelio Nr. 2606 sklypą Nr. 440024714961, rajoninio kelio Nr. 2606 sklypo Nr. 440024714961 pakraščiu, 517800020249,

5-6	517800020249, 517800020060, 517800020029, 517800020161
6-7	517800020161, 440052631826, 517800020032
7-8	517800020032, 517800020066, 517800020038, kerta rajoninio kelio Nr. 2606 sklypą Nr. 440024714961, 517800020069, 440000854966, 440014965781, 440026461700, 517800020271, 517800020259
8-1	517800020259, 440002862224, 517800020044, 517800020172, 440026563500, 440008195166, 517800020024 (i.s.), kerta vietinės reikšmės kelią, 440008195180, 440008198450, 517800020231, 440008198450, 440026817450, 440000697109, 440005752116 (i.s.), 517800010032, 517800010140,

250 lentelė. Varnabūdės kaimo ribų aprašymas

Gretimybė	Ribos aprašymas
1-2	517800030031,
2-3	517800030031, 517800030030, 519000030012 (i.s.), kerta vietinės reikšmės kelią,
3-4	440021063229 (i.s.), 440051065426, 440016255951, 440003902590, 440026598274, 519000030004
4-5	519000030004, kerta vietinės reikšmės kelią, 519000030006, 517800030004, 440057170697, 517800030005
5-6	517800030005, 440057170697, kerta vietinės reikšmės kelią, 517800020047
6-1	517800020047, 517800020134, 517800030030, 517800030031

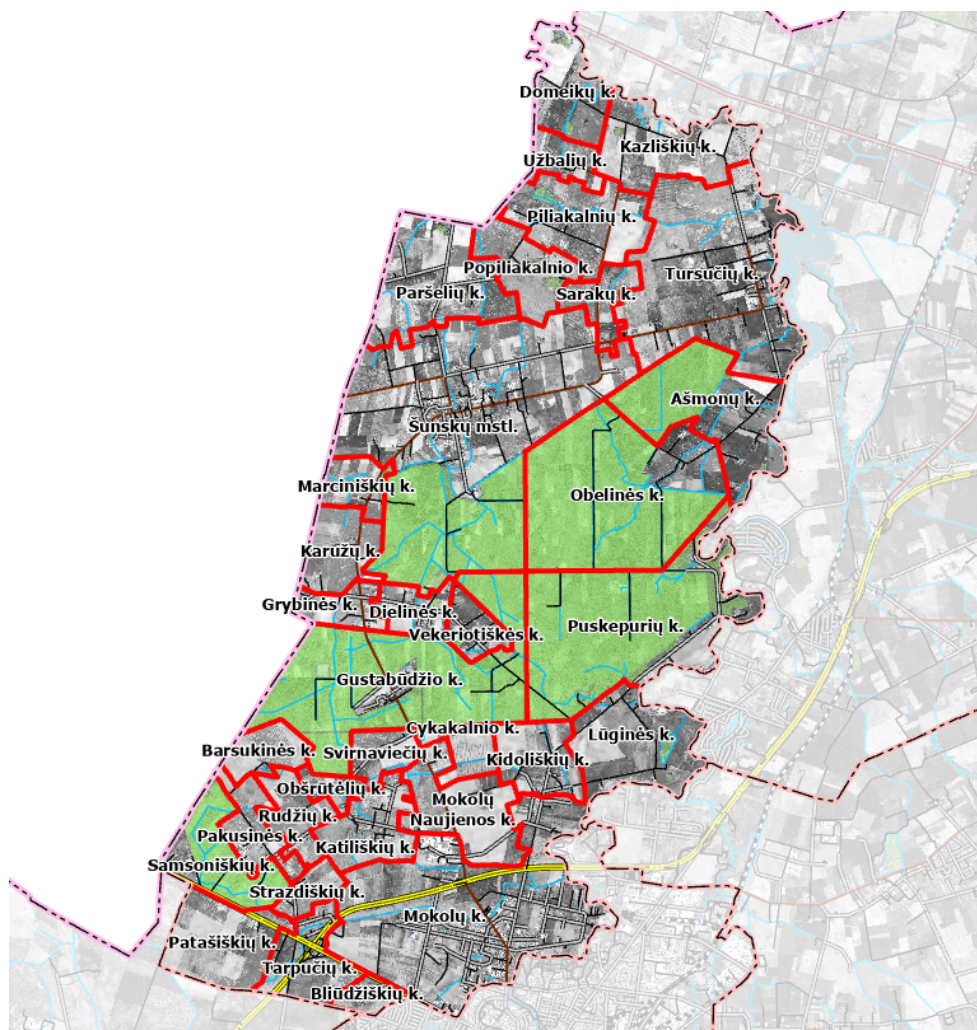
251 lentelė. Vinčų kaimo ribų aprašymas

Gretimybė	Ribos aprašymas
1-2	Kerta vietinės reikšmės kelią, 440006761897, kerta vietinės reikšmės kelią, LVŽ,
2-1	440000124476 (i.s.), 440000124476 (i.s.), LVŽ, 440003552569 (i.s.), 512600030029 (i.s.), 512600020039 (i.s.), LVŽ.

252 lentelė. Voveriškių kaimo ribų aprašymas

Gretimybė	Ribos aprašymas
1-2	440001818464, 516800050048, 440023781482, LVŽ, 440023781517, 516800050155, 440002777499, 516800050063,
2-3	516800050063
3-4	516800050063, 440002777499, 440039205962, 516800050155, kerta vietinės reikšmės kelią, 440039607144 (i.s.), 440039607217 (i.s.), 440039202470 (i.s.), 440001057423, 440001057378, 440001057167
4-1	440001057167, kerta vietinės reikšmės kelią, 440001057012, LVŽ, 440001818464,

3.2.6. Šunskų seniūnija



7 pav. Šunskų seniūnijos nustatomų gyvenamųjų vietovių ribų planas

253 lentelė. Marijampolės savivaldybės Šunskų seniūnijos gyvenamųjų vietovių sąrašas

Eilės Nr.	Gyvenamosios vietovės pavadinimas		Gyvenamosios vietovės identifikavimo kodas	Seniūnija	Plotai	Pastabos
	Vardas (vardininko linksnis)	Tipas (miestas, miestelis, kaimas, viensėdis)				
1	Ašmonai	Kaimas	10735	Šunskų	293,10	
2	Barsukinė	Kaimas	33462	Šunskų	71,71	
3	Bliūdžiškiai	Kaimas	12093	Šunskų	38,68	
4	Cykakalnis	Kaimas	12712	Šunskų	62,24	
5	Dielinė	Kaimas	13533	Šunskų	68,07	
6	Domeikai	Kaimas	13695	Šunskų	134,65	
7	Grybinė	Kaimas	15412	Šunskų	65,23	

8	Gustabūdis	Kaimas	15683	Šunskų	563,73	
9	Karužai	Kaimas	17370	Šunskų	113,03	
10	Katiliškiai	Kaimas	17449	Šunskų	126,79	
11	Kazliškiai	Kaimas	17601	Šunskų	207,75	
12	Kidoliškiai	Kaimas	17856	Šunskų	117,31	
13	Lūginė	Kaimas	19928	Šunskų	218,97	
14	Marciniškiai	Kaimas	20182	Šunskų	68,63	
15	Mokolai	Kaimas	21311	Šunskų	700,03	
16	Mokolų Naujiena	Kaimas	21312	Šunskų	184,23	
17	Obelinė	Kaimas	22189	Šunskų	537,57	
18	Obšrūtėliai	Kaimas	22214	Šunskų	34,81	
19	Pakusinė	Kaimas	23174	Šunskų	88,53	
20	Paršeliai	Kaimas	23693	Šunskų	253,27	
21	Patašiškės	Kaimas	23949	Šunskų	175,91	
22	Piliakalniai	Kaimas	24576	Šunskų	204,39	
23	Popiliakalnis	Kaimas	24853	Šunskų	122,68	
24	Puskepuriai	Kaimas	25202	Šunskų	539,15	
25	Rudžiai	Kaimas	26047	Šunskų	87,60	
26	Samsoniškės	Kaimas	26358	Šunskų	157,17	
27	Sarakai	Kaimas	26404	Šunskų	72,43	
28	Strazdiškiai	Kaimas	27653	Šunskų	47,82	
29	Svirnaviečiai	Kaimas	27932	Šunskų	62,90	
30	Šunskai	Miestelis	28805	Šunskų	1027,22	
31	Tarpučiai	Kaimas	28963	Šunskų	123,71	
32	Tursučiai	Kaimas	29485	Šunskų	556,60	
33	Užbaliai	Kaimas	29662	Šunskų	59,84	
34	Vekeriotiškė	Kaimas	30542	Šunskų	60,36	

254 lentelė. Ašmonų kaimo ribų aprašymas

Gretimybė	Ribos aprašymas
1-2	440021797773, 518000040009, 518000040016, kerta vietinės reikšmės kelią, 518000040016
2-3	518000040016, kerta Ašmonų upelį, 518000040008, 518000040005, 440018539412, 440018539645, 440018539823
3-4	440018539823, 518000040001, 518000040006, 518000040023
4-5	518000040023
5-6	518000040023, 518000040006, 518000040001, 518000040002, kerta vietinės reikšmės kelią, 440004743044, 518000040033, kerta Ašmonų upelį, 518000040046, 440040405310, 440021797773
6-1	440021797773

255 lentelė. Barsukinės kaimo ribų aprašymas

Gretimybė	Ribos aprašymas
------------------	------------------------

1-2	515700010001, 515700010115, 515700010116, 440020161635, 440024830782, 515700010100, 440008800084, 440009150892, 440020161524, 440018377456, 440018529670, 440025157660, 440017585498, 440009151279
2-3	Kerta vietinės reikšmės kelią, 515700010145 (i.s.), 515700010148 (i.s.), 440002344949 (i.s.), 515700010099
3-1	515700010099, LVŽ, 515700010137 (i.s.), 515700010005 (i.s.), 440023424299 (i.s.), kerta vietinės reikšmės kelią, 515700010099, 515700010001

256 lentelė. Bliūdžiškių kaimo ribų aprašymas

Gretimybė	Ribos aprašymas
1-2	Magistralinio kelio Nr. A7 sklypo Nr. 440026367053 pakraščiu
2-1	Magistralinio kelio Nr. A7 sklypo Nr. 440026367053 pakraščiu, vietinės reikšmės kelio sklypo Nr. 440030601193 (i.s.) pakraščiu, 440002806492, 515700010071, 440007270615, 440007270391, 440058946446, 440059051762, 440059035968, 440001395700, 515700010054, 515700010097, vietinės reikšmės kelio sklypo Nr. 440030601193 (i.s.) pakraščiu, 440015162800, 440003855269, 515700010168, 440052406276, 440006023883, 440004438037, 440004435856, 440004438848, 440012536742, 440015137010, 440057984746, 440029879127, 515700010107 (i.s.), 440019685039 (i.s.), kerta magistralinio kelio Nr. A7 sklypą Nr. 440026367053

257 lentelė. Cykakalnio kaimo ribų aprašymas

Gretimybė	Ribos aprašymas
1-2	440005443874, 440021817654 (i.s.), 440011739641, 440052572980, 440021817654 (i.s.), 440000191215, 440009855870, 440000191248, 515700020019, 515700020010
2-3	515700020010, 515700020042
3-4	515700020010, 515700020064, 515700020065, 440038292454, 440038292365, 440038291657, 440038290958
4-1	440038290958, rajoninio kelio Nr. 2607 sklypo Nr. 440025403254 (i.s.) pakraščiu, 440005444006, 440005443874

258 lentelė. Dielinės kaimo ribų aprašymas

Gretimybė	Ribos aprašymas
1-2	518000050048, 518000050049, 518000050048, 518000050020, 518000050042, 518000050041, 518000050042, kerta vietinės reikšmės kelio sklypą Nr. 440054819924, 440020880300, 440020880586, 440011141454, 440042223949, 440042283349, 440006217734, 440015843560, 440015843739
2-3	440015843739, 518000050033, 440050273679, 518000050005
3-4	518000050005, 440014861286, 440044691498, 440007567595, 440007569280, 440045827816, 440007569280, vietinės reikšmės kelio sklypo Nr. 440054819924 pakraščiu, 440007569202, 440007569102

4-1	440007569102, 440022124352, 518000010038, 440021816668 (i.s.), 440022123344, 518000050045, 440010699595, 440021816668 (i.s.), 518000050020, 518000050048
-----	--

259 lentelė. Domeikų kaimo ribų aprašymas

Gretimybė	Ribos aprašymas
1-2	440007121080 (i.s.), 440022433566 (i.s.), 440016543414 (i.s.), 440000722565 (i.s.), 512600010060 (i.s.), 512600010036 (i.s.), 512600010038 (i.s.)
2-3	Kerta Šešupės upę, 518000020062, kerta vietinės reikšmės kelią, 518000020062
3-4	518000020062, 440041639368, 518000020045
4-1	518000020045, 440021932056, Marijampolės savivaldybės ribos pakraščiu, 440021932101, Marijampolės savivaldybės ribos pakraščiu

260 lentelė. Grybinės kaimo ribų aprašymas

Gretimybė	Ribos aprašymas
1-2	518000050028, 440002340116, vietinės reikšmės kelio sklypo Nr. 440054790124 pakraščiu, 518000050064, 440009987591, 518000050001
2-3	518000050001, 440021817654 (i.s.), 440019907250, kerta rajoninio kelio Nr. 2607 sklypą Nr. 440027730670, 440021803525 (i.s.), 440055670218, 440055670209, 440055670196, 440055670185, 440055670174, 518000050007, 518000050057, 518000050026, 518000050038, 518000050037, 518000050036, 440011906708, 518000050024, vietinės reikšmės kelio sklypo Nr. 440058538455 pakraščiu, 440044956930, 440011906640, 440011906595, 518000050002, kerta vietinės reikšmės kelio sklypą Nr. 440058538455, 518000050037, 440015503945, kerta vietinės reikšmės kelio sklypą Nr. 440058538455, 440007567684, 440002340716, 440051188517, 440020048656, 440020048717, 440020048539, kerta rajoninio kelio Nr. 2607 sklypą Nr. 440027730670, 518000050028

261 lentelė. Gustabūdžio kaimo ribų aprašymas

Gretimybė	Ribos aprašymas
1-2	440021817654
2-3	440021817654
3-4	Rajoninio kelio Nr. 2607 sklypo Nr. 440027730670 pakraščiu, 440021803525
4-5	440021803525
5-6	440021803525, kerta rajoninio kelio Nr. 2607 sklypą Nr. 440027730670, rajoninio kelio Nr. 2607 sklypo Nr. 440027730670 pakraščiu, 440021817654
6-7	440021817654
7-8	440021817654
8-1	440021817654

262 lentelė. Karužų kaimo ribų aprašymas

Gretimybė	Ribos aprašymas

1-2	518000050009, 518000050055, kerta rajoninio kelio Nr. 2607 sklypą Nr. 440027730670, rajoninio kelio Nr. 2607 sklypo Nr. 440027730670 pakraščiu, 518000050003, LVŽ
2-3	440021816668 (i.s.), 440010300424, 440020754636, 440021816668 (i.s.), LVŽ, 440023422593, LVŽ, 440006885474
3-1	440006885474, 440023736243, 518000050028 (i.s.), kerta rajoninio kelio Nr. 2607 sklypą Nr. 440027730670, rajoninio kelio Nr. 2607 sklypo Nr. 440027730670 pakraščiu, 440013833586, kerta vietinės reikšmės kelio sklypą Nr. 440058538455, vietinės reikšmės kelio sklypo Nr. 440058538455 pakraščiu, kerta vietinės reikšmės kelio sklypą Nr. 440058538455, 518000050002 (i.s.), Marijampolės savivaldybės ribos pakraščiu, 518000050006, 518000050010, 518000050009,

263 lentelė. Katiliškių kaimo ribų aprašymas

Gretimybė	Ribos aprašymas
1-2	440009970181, 440009970181, 440021274568, LVŽ, 440014629211, 440039458716, 440014629211, 440039415606, 440010303770, 440009970138, 440015584279, 440014645915, 515700020074, 440039511601, 515700020096, 440000216326 (i.s.), 515700020093, 515700020063, 440019868048, 440011136600, 440005682564, 440003560049, 440004997339, kerta vietinės reikšmės kelio sklypą Nr. 440053517981, 440003560481, 440052575938, 440052528815
2-3	440052528815, LVŽ, 440005846537, 440005834157, 440009151046, 440005593662, 515700010019
3-4	515700010019, 515700010051, 515700010017, 515700010029
4-5	515700010029, 515700010031, 515700010050, kerta vietinės reikšmės kelią, 515700010154 (i.s.), 440001870942 (i.s.), 440006277934 (i.s.), kerta vietinės reikšmės kelią, 440005496015 (i.s.), 440001872160 (i.s.), 440001874064 (i.s.), 440005018024 (i.s.), 440010103314 (i.s.), 515700010073 (i.s.), 440059065270 (i.s.), 440003471225 (i.s.), 515700010161 (i.s.), 440000223663 (i.s.), 440006055301 (i.s.), 440007645205 (i.s.)
5-6	515700010131 (i.s.), kerta vietinės reikšmės kelią, 440022885007, 440022885530, 515700020005, 515700020006, 440015897431, 515700020028
6-1	515700020028, 440040396587, 440014645791, kerta vietinės reikšmės kelią, 440002105268, 440002105180, 440002108894, 440015251057, 440006278197, 440009970181

264 lentelė. Kazliškių kaimo ribų aprašymas

Gretimybė	Ribos aprašymas
1-2	512600010038 (i.s.), 440016673720 (i.s.), 512600010018 (i.s.), 512600010055 (i.s.), 512600010054 (i.s.), 512600010001 (i.s.), 440000834719 (i.s.), 512600010035 (i.s.), 440001829036 (i.s.), LVŽ, 512600030063 (i.s.), 512600010067 (i.s.), 512600010007 (i.s.), 440001312670 (i.s.)
2-3	Kerta Šešupės upę, 518000030005, 518000030006

3-4	518000030006, 518000030021 (i.s.), kerta vietinės reikšmės kelią, 440005273472 (i.s.), 518000030007, 440005996269 (i.s.), 440004735700 (i.s.), 440017587592 (i.s.), 440022718794 (i.s.), 440000651230, 440000552363, 518000030023, 518000030060, 440002202108 (i.s.), 440005444582
4-5	440005444582, 440002085256, kerta vietinės reikšmės kelią, 518000020017
5-6	518000020017
6-1	518000020017, 518000020062 (i.s.), kerta vietinės reikšmės kelią, 518000020062 (i.s.), kerta Šešupės upę

265 lentelė. Kidoliškių kaimo ribų aprašymas

Gretimybė	Ribos aprašymas
1-2	LVŽ, 440007564338, 440045248099, 440004790390, 440005881336, vietinės reikšmės kelio sklypo Nr. 440054082198 (i.s.) pakraščiu, 515700020089, 440009114030, kerta vietinės reikšmės kelio sklypą Nr. 440054082198, 515700030025, 440032104831 (i.s.), kerta vietinės reikšmės kelią, 440007014735, 440032104797 (i.s.)
2-3	Š-7 upės viduriu, 440005354094, 440061337888, Š-7 upės viduriu, 440057033242 (i.s.), kerta vietinės reikšmės kelią, 440005584610 (i.s.), 440009114210 (i.s.), 440015045437 (i.s.), kerta vietinės reikšmės kelią, 515700020021
3-4	515700020021, kerta vietinės reikšmės kelią, 515700020031
4-5	515700020029, 515700020019 (i.s.), 440021817654 (i.s.)
5-1	440021804733 (i.s.)

266 lentelė. Lūginės kaimo ribų aprašymas

Gretimybė	Ribos aprašymas
1-2	440015897220, 440015525198, 515700030021, 515700030013, 515700030012, 515700030024, 515700030114, 515700030116
2-3	515700030116, 440022645274, 440023642011, 515700030018, 440041421032, 515700030003, 440022387346, 440032104797
3-4	440032104797
4-5	440032104797, kerta vietinės reikšmės kelią, 440032104831, 515700030014, 440054074330, kerta vietinės reikšmės kelio sklypą Nr. 440054082198, vietinės reikšmės kelio sklypo Nr. 440054082198 pakraščiu, 440007564338 (i.s.), LVŽ
5-1	440021804733 (i.s.), 440013170646, 440025156385, 440004426268, 440021804733 (i.s.), 440021768716, 440010546417, 440005229714 (i.s.), kerta vietinės reikšmės kelią, 440015897220

267 lentelė. Marciniškių kaimo ribų aprašymas

Gretimybė	Ribos aprašymas
1-2	Vietinės reikšmės kelio sklypo Nr. 440058542868 pakraščiu, rajoninio kelio Nr. 2607 sklypo Nr. 440027730670 pakraščiu, kerta rajoninio kelio Nr. 2607 sklypą Nr. 440027730670, 518000010137, 440010546282, kerta vietinės reikšmės kelią, 440020754736, 440021816668 (i.s.)

2-3	LVŽ, 440022285789, 518000050067, 440051310988, 440006277367, 518000050068, 440024438180, 518000010139, kerta rajoninio kelio Nr. 2607 sklypą Nr. 440027730670, 440009720876, 518000050055 (i.s.), 518000050009 (i.s.), 440010503638, 518000050009 (i.s.), 440005848186, 518000050009 (i.s.)
3-1	Marijampolės savivaldybės ribos pakraščiu, vietinės reikšmės kelio sklypo Nr. 440058542868 pakraščiu

268 lentelė. Mokolų kaimo ribų aprašymas

Gretimybė	Ribos aprašymas
1-2	515700030121, 440003966180, 440005940116, 515700020088, 515700020021, kerta vietinės reikšmės kelią, 440015045437, 440009114210, 440005584610, kerta vietinės reikšmės kelią, 440057033242, Š-7 upės viduriu, 440061337888 (i.s.), 440005354094 (i.s.), Š-7 upės viduriu
2-3	440032104797 (i.s.), LVŽ, 515700030185, 515700030218, 440005940205, 440000524725, 440004443558, 440009114385, 440009979879, 515700030264, 440007562443, 440006277678, LVŽ
3-4	LVŽ, 440028731519, LVŽ, 440054085913, LVŽ, 440054085913, LVŽ, 440053911003, 440053910971, 440055957052, LVŽ, 440003587777, LVŽ, 440040268697 (i.s.), LVŽ, 440040268697 (i.s.), LVŽ, kerta Šešupės upę, 515700030205, vietinės reikšmės kelio sklypo Nr. 440038607433 (i.s.) pakraščiu, rajoninio kelio Nr. 2607 sklypo Nr. 440025240557 pakraščiu, vietinės reikšmės kelio sklypo Nr. 440038607433 (i.s.) pakraščiu, 515700040176, 515700040164, 440058720906 (i.s.), 440002305250, 440025062986, 440005990963, vietinės reikšmės kelio sklypo Nr. 440035711214 pakraščiu, 440002618613, 440045650755, vietinės reikšmės kelio sklypo Nr. 440053835855 pakraščiu, 440053636650, 440026873405, 440026873449, 440026873516, 515700040063, 440055516451, 515700040173, 440007082376, 440006250260, 440002294735, 440005371026, 515700040166, vietinės reikšmės kelio sklypo Nr. 440019670723 (i.s.) pakraščiu, 440005950790, kerta vietinės reikšmės kelią, 440018529681, vietinės reikšmės kelio sklypo Nr. 440019670723 (i.s.) pakraščiu, 440017665702, vietinės reikšmės kelio sklypo Nr. 440019670723 (i.s.) pakraščiu, vietinės reikšmės kelio sklypo Nr. 440026366978 pakraščiu
4-5	Vietinės reikšmės kelio sklypo Nr. 440026366978 pakraščiu, magistralinio kelio Nr. A7 sklypo Nr. 440026367053 (i.s.) pakraščiu, 515700040123
5-6	515700040123, 440051826567, 515700040076, 440009641238, 440007575412, 440009640162, magistralinio kelio Nr. A7 sklypo Nr. 440026367053 (i.s.) pakraščiu, 440053820450, 440053806452, 440053820450, 440051826567, kerta magistralinio kelio Nr. A5 sklypą Nr. 440055957052, 440051788955
6-7	440051788955, 440051787758, 440057013217, 440002340338, 440000530043
7-8	440000530043, 515700010019 (i.s.), 440002340805, 515700010178, 515700010174, 440000256722, 440000240797, 515700010057, 440051782082, 440054244600, 440051781909, 440005230062, 440012289973, 440002359853, 440005834157 (i.s.), 440005846537 (i.s.), LVŽ, 440052528815

8-1	Kerta vietinės reikšmės kelią, 440021169384, 440021169195, 440021146698, kerta vietinės reikšmės kelią, 440021141960, vietinės reikšmės kelio sklypo Nr. 440051445680 (i.s.) pakraščiu, kerta rajoninio kelio Nr. 2607 sklypą Nr. 440025403254, rajoninio kelio Nr. 2607 sklypo Nr. 440025403254 pakraščiu, kerta magistralinio kelio Nr. A5 sklypą Nr. 440055957052, magistralinio kelio Nr. A5 sklypo Nr. 440055957052 pakraščiu, 440054145856, 440053758211, 440053922720, 440054051324, 440051750566, magistralinio kelio Nr. A5 sklypo Nr. 440055957052 pakraščiu, 440053981232 (i.s.), 440002304910, 440006850155, 440009627134, 515700020084, 515700020090, 515700020099, 515700020051, 440051832609 (i.s.), kerta vietinės reikšmės kelią, 515700030219, 440006277556
-----	---

269 lentelė. Mokolų Naujienos kaimo ribų aprašymas

Gretimybė	Ribos aprašymas
1-2	515700020061, kerta vietinės reikšmės kelią
2-3	515700020042 (i.s.), rajoninio kelio Nr. 2607 sklypo Nr. 440025403254 pakraščiu, 515700020018, 515700020009, 515700020066, 515700020032
3-4	515700020032, 515700020031 (i.s.), kerta vietinės reikšmės kelią, 515700020012
4-5	515700020012, 515700020079, kerta vietinės reikšmės kelią, 440051832609, 440053981232, 440053912877, 440053984568, 440051744004, 440053983849, 440051747007, 440051832609, 440014792377, 440000255925, 515700020057, 440051753990, kerta magistralinio kelio Nr. A5 sklypą Nr. 440055957052, magistralinio kelio Nr. A5 sklypo Nr. 440055957052 pakraščiu, 440053994706, 440058624721, kerta rajoninio kelio Nr. 2607 sklypą Nr. 440025403254, vietinės reikšmės kelio sklypo Nr. 440051445680 pakraščiu
5-6	Vietinės reikšmės kelio sklypo Nr. 440051445680 pakraščiu, vietinės reikšmės kelio sklypo Nr. 440053517981 pakraščiu, kerta vietinės reikšmės kelio sklypą Nr. 440053517981, 515700020007, 440040006746, 440040003554, 440019868048 (i.s.), 440000216326, 515700020096 (i.s.), 440039511601 (i.s.), 515700020074 (i.s.), 440014645915 (i.s.), 440015584279 (i.s.), 440009970138 (i.s.), 440010303770 (i.s.), 440039415606 (i.s.), 440014629211 (i.s.), 440039458716 (i.s.), 440050097960, 440039458716 (i.s.), 440014629211 (i.s.), LVŽ, 440021274568 (i.s.), 440009970181 (i.s.), 440050097960
6-1	440050097960, 515700020095, kerta rajoninio kelio Nr. 2607 sklypą Nr. 440025403254, 515700020061

270 lentelė. Obelinės kaimo ribų aprašymas

Gretimybė	Ribos aprašymas
1-2	440021797773 (i.s.), 518000040012, 440021797773 (i.s.), 518000040037, 440040405310 (i.s.), 518000040046 (i.s.), kerta Ašmonių upelį, 518000040033 (i.s.), 518000040029, 518000040033 (i.s.), 440004743044 (i.s.), kerta vietinės reikšmės kelią, 518000040002 (i.s.), 518000040001 (i.s.), 518000040006 (i.s.), 518000040023 (i.s.)
2-3	518000040003 (i.s.), kerta vietinės reikšmės kelią, 440021805724

3-1	440021805724, kerta vietinės reikšmės kelią
-----	---

271 lentelė. Obšrūtėlių kaimo ribų aprašymas

Gretimybė	Ribos aprašymas
1-2	515700010169, 440007895610, 440046303684, 440005276442, 440021803525 (i.s.), 440023422306, 440018377789, 440004791842, 440021803525 (i.s.)
2-3	440016043980 (i.s.), kerta vietinės reikšmės kelią, 440000552020, 440016043748 (i.s.), 515700020013 (i.s.0, 515700020039 (i.s.), 515700020076
3-4	515700020076, 515700020027, 515700020020, 440031797412, 440022885007 (i.s.), kerta vietinės reikšmės kelią, 515700010131
4-1	515700010131, 440009721384, kerta vietinės reikšmės kelią, 440023422306, 515700010155, 440006277978, 440046298242, 440018429842, 440004966974, 515700010177, 440007365111, 440002340627, 440001871207, 440005276442, 440046303684, 440007895610, 515700010169

272 lentelė. Pakusinės kaimo ribų aprašymas

Gretimybė	Ribos aprašymas
1-2	515700010126 (i.s.), 515700010136, 515700010140, 440020521808, 515700010136, 440030888990, LVŽ, 440009721373, 440009619849, 440005017760, 440006277878, 440000223409, 440006277878, 440005017760, 440009619849, 440009721373, 440018429786, 440005284077, kerta vietinės reikšmės kelią, 515700010095, 515700010118, 440022331362, 515700010114 (i.s.), 440007776009 (i.s.), LVŽ, 440005284499, 440008783384, 440005316416, 440005957791, 440010103603, 440005844475, 440007786227, LVŽ, 440010307470, 440005276375, 440009721284, 440004966196, LVŽ, 515700020023 (i.s.), kerta vietinės reikšmės kelią
2-3	440021802882 (i.s.), 440000191526, 440000191559, 440021802882 (i.s.), 515700010066, 515700010067, 440006276637, 440006276748, 440030888947, 440021802882 (i.s.)
3-1	Marijampolės savivaldybės ribos pakraščiu, 515700010143, 515700010144, kerta vietinės reikšmės kelią, 440023424299, 515700010005, 515700010137, LVŽ, 515700010099 (i.s.)

273 lentelė. Paršelių kaimo ribų aprašymas

Gretimybė	Ribos aprašymas
1-2	440016522279, 440016522802, 518000020087, 518000020021, 440020335680, kerta vietinės reikšmės kelią, 440020335874, 518000020039
2-3	518000020039, 440032452905, 440023364678, 440023057832 (i.s.), kerta Žvirgždės upę, 518000020103, 440015502226, kerta vietinės reikšmės kelią, 440020755200 (i.s.), 440020156514 (i.s.), 518000020019 (i.s.), 518000020085, 440004762307, 440020455769, 440023364589, 440010299626, 440052421182, 518000020044

3-1	518000020044, 518000020043, 518000020042, Marijampolės savivaldybės ribos pakraščiu, 440023673528, 440041289792, Marijampolės savivaldybės ribos pakraščiu, 440041285249, Marijampolės savivaldybės ribos pakraščiu, 518000020060, 518000020057, 518000020052, Marijampolės savivaldybės ribos pakraščiu, 440010498563, 440010300235, Marijampolės savivaldybės ribos pakraščiu, 440016522279
-----	---

274 lentelė. Patašiškių kaimo ribų aprašymas

Gretimybė	Ribos aprašymas
1-2	Magistralinio kelio Nr. A7 sklypo Nr. 440014581516 (i.s.) pakraščiu, kerta magistralinio kelio Nr. A7 sklypą Nr. 440014581516, 515700010163, 515700010020
2-3	515700010020, 440014644029, 440006278042 (i.s.), LVŽ, 440018299726, 440018299637
3-4	440018299637, 515700010117, 440053799705, 440053896630, 440053799705, 440051801844, 440012903076, kerta magistralinio kelio Nr. A5 sklypą Nr. 440055957052, kerta magistralinio kelio Nr. A7 sklypą Nr. 440014581516, 515700010070
4-5	515700010070, 440009217429, 511200050008 (i.s.), 440052314271
5-1	440052314271, 440011284316, 511200050110 (i.s.), 440002071681, 440012571874, 511200050110 (i.s.), 440020521706, 440018305210, 440019498803, 440015895704, 440015162233, 440015162555, 440015161974, 515700010058 (i.s.), 440000191715 (i.s.), 515700010138 (i.s.), 440056940722 (i.s.), 515700010129 (i.s.), 515700010033 (i.s.)

275 lentelė. Piliakalnių kaimo ribų aprašymas

Gretimybė	Ribos aprašymas
1-2	Rajoninio kelio Nr. 2649 sklypo Nr. 440024321838 pakraščiu, 440005444582 (i.s.)
2-3	440002202108 (i.s.), 518000030022, 518000030020, 518000030087
3-4	518000030087, rajoninio kelio Nr. 2649 sklypo Nr. 440024321838 pakraščiu, kerta rajoninio kelio Nr. 2649 sklypą Nr. 440024321838, 440029844273
4-5	440029844273, 440003215301, 518000020031, 440051273440, 518000020079, 440000525766, 440025607812, 518000020013, 440022137051, kerta vietinės reikšmės kelią, 440005846026 (i.s.), 440000529900, 440002085045, 440016544677
5-6	440016544677, 440005835321, Marijampolės savivaldybės ribos pakraščiu
6-1	518000020071 (i.s.), 440002345186, 440042190536, 440057985998, 440022718729 (i.s.), 518000020073 (i.s.), LVŽ, 518000020076 (i.s.), 518000020001 (i.s.), 518000020004 (i.s.), 518000020048, 518000020022, kerta rajoninio kelio Nr. 2649 sklypą Nr. 440024321838

276 lentelė. Popiliakalnio kaimo ribų aprašymas

Gretimybė	Ribos aprašymas
------------------	------------------------

1-2	440016544677 (i.s.), 440009484396, 440005846026, kerta vietinės reikšmės kelią, 440022137051 (i.s.), 518000020013 (i.s.), 518000020014, 518000020030
2-3	518000020030
3-4	518000020030, LVŽ, 440010479368 (i.s.), 440005271567 (i.s.)
4-5	518000020039 (i.s.), 440000530265, 440020755522, kerta vietinės reikšmės kelią, 440020335680 (i.s.), 518000020021 (i.s.), 518000020029, 518000020033
5-1	518000020033, 440004997440, 440009484396, Marijampolės savivaldybės ribos pakraščiu

277 lentelė. Puskepurių kaimo ribų aprašymas

Gretimybė	Ribos aprašymas
1-2	518000040003
2-3	518000040003, 440040034840, 440028249627, 440005278826, 440040435509
3-4	440040435509, 440040434433, 440003748786, 515700030141, 515700030195, 440015852449, 440015724159, 515700030107, 515700030104, 515700030105, 440000144558, 440026850442, 440026850504, 440026850520, 440026850542, 440026850564, 440026850586, 440026850642, 440026850664, 440026850686, 440026850708, 440026850720, 440026850742, 440026850786, 440026850800, 440026850820, 440026850864, 440003748888, 440005283314, 440005839487
4-5	440005839487, kerta vietinės reikšmės kelią, 440005229714, 440010546417 (i.s.), 440005229809, 440021804733
5-6	440021804733
6-7	440021804733, kerta vietinės reikšmės kelią
7-1	440021805724 (i.s.), 440040034351, 518000040003, kerta vietinės reikšmės kelią, 518000040003

278 lentelė. Rudžių kaimo ribų aprašymas

Gretimybė	Ribos aprašymas
1-2	515700010169 (i.s.), 440007895610 (i.s.), 440046303684 (i.s.), 440005276442 (i.s.), 440001871207 (i.s.), 440002340627 (i.s.), 440007365111 (i.s.), 515700010177 (i.s.), 440004966974 (i.s.), 440018429842 (i.s.), 440046298242 (i.s.), 440006277978 (i.s.), 515700010155 (i.s.), 440023422306 (i.s.), kerta vietinės reikšmės kelią, 440007645205
2-3	440007645205, 440006055301, 440000223663, 515700010161, 440003471225, 440059065270, 515700010073, 440010103314, 440005018024, 440001874064, 440001872160, 440005496015, kerta vietinės reikšmės kelią, 440006277934, 440001870942, 515700010154, kerta vietinės reikšmės kelią, 515700010044
3-4	515700010044, 515700010042, 515700020023 (i.s.), LVŽ, 440004966196 (i.s.), 440009721284 (i.s.), 440005844620, 440002107675, 440001871707, 440007364747, LVŽ, 440007786227 (i.s.), 440007364525, 440007786227 (i.s.), 440005844475 (i.s.), 440010103603 (i.s.), 440005957791 (i.s.), 440005316416 (i.s.), 440008783384 (i.s.), 440005284499 (i.s.), LVŽ, 440007776009, 515700010114, kerta vietinės reikšmės kelią, 440005284077 (i.s.), 440018429786

	(i.s.), 440009721373 (i.s.), 440009619849 (i.s.), 440005017760 (i.s.), 440006277878 (i.s.), 440000223409 (i.s.), 440005284288, 440000223409 (i.s.), 440006277878 (i.s.), 440005017760 (i.s.), 440009619849 (i.s.), 440009721373 (i.s.), LVŽ, 515700010069, 515700010059, 440049552576, 440020521808 (i.s.), 515700010140 (i.s.), 515700010157, 515700010126
4-1	515700010126, 515700010148, 440002344949, 515700010148, 515700010145, kerta vietinės reikšmės kelią

279 lentelė. Samsoniškių kaimo ribų aprašymas

Gretimybė	Ribos aprašymas
1-2	440021802882
2-3	440021802882
3-4	440021802882, kerta magistralinio kelio Nr. A7 sklypą Nr. 440014581516, magistralinio kelio Nr. A7 sklypo Nr. 440014581516 pakraščiu
4-5	Magistralinio kelio Nr. A7 sklypo Nr. 440014581516 pakraščiu
5-1	Magistralinio kelio Nr. A7 sklypo Nr. 440014581516 pakraščiu, Marijampolės savivaldybės ribos pakraščiu, 515700010080, 515700010038, 440021802882

280 lentelė. Sarakų kaimo ribų aprašymas

Gretimybė	Ribos aprašymas
1-2	440004750705 (i.s.), 440009015387 (i.s.), LVŽ, 440000525666, 518000030086, 518000030075, 518000030029, 518000030024, 518000030088, 440000530104, 440004864384, kerta rajoninio kelio Nr. 2607 sklypą Nr. 440027730670
2-3	Rajoninio kelio Nr. 2607 sklypo Nr. 440027730670 pakraščiu, 440004521155, kerta rajoninio kelio Nr. 2607 sklypą Nr. 440027730670, rajoninio kelio Nr. 2607 sklypo Nr. 440027730670 pakraščiu, rajoninio kelio Nr. 2649 sklypo Nr. 440024321838 pakraščiu, 440010299668 (i.s.), 440054015371 (i.s.), 440005069369 (i.s.), 440005083401 (i.s.), LVŽ, 440009013527, 518000020027
3-4	518000020027, kerta vietinės reikšmės kelią, 518000020030 (i.s.)
4-1	440029844273 (i.s.), kerta rajoninio kelio Nr. 2649 sklypą Nr. 440024321838, 518000030015, 440000525633, 440009015732, 440000525633, rajoninio kelio Nr. 2649 sklypo Nr. 440024321838 (i.s.) pakraščiu, 518000030087 (i.s.)

281 lentelė. Strazdiškių kaimo ribų aprašymas

Gretimybė	Ribos aprašymas
1-2	515700020023, 515700010014
2-3	515700010014
3-4	515700010014, 515700010046, 440000582663, kerta vietinės reikšmės kelią
4-5	440007895954, 440007895854, LVŽ, 440006278042, 440052394942, 515700010020 (i.s.)
5-6	440021802882 (i.s.)
6-1	Kerta vietinės reikšmės kelią, 515700020023

282 lentelė. Svirnaviečių kaimo ribų aprašymas

Gretimybė	Ribos aprašymas
1-2	Rajoninio kelio Nr. 2607 sklypo Nr. 440025403254 pakraščiu
2-3	Rajoninio kelio Nr. 2607 sklypo Nr. 440025403254 pakraščiu, kerta rajoninio kelio Nr. 2607 sklypą Nr. 440025403254, 440050976340, 440030743180, 515700020059, 440030638241, 515700020054
3-4	515700020054, 440002105268 (i.s.), 440007348621, 440002105268 (i.s.), kerta vietinės reikšmės kelią, 440007348743, 515700020039
4-5	515700020039, 515700020013, 440016043748, kerta vietinės reikšmės kelią, 440016043980
5-1	440016043980, 440056496610, 440045248077, 440007002533, 440008783120, 515700010092, 440006675954, 440050643228, 440016542944, 440006055412, 440014862550, 440020456611, 440050524904, 440015162900, 440021741518, 440024927532, 440030734676, 440030638085, 440050003366, 515700020059, 440030743236, 440021803525 (i.s.), 440030743290, rajoninio kelio Nr. 2607 sklypo Nr. 440025403254 pakraščiu

283 lentelė. Šunskų miestelio ribų aprašymas

Gretimybė	Ribos aprašymas
1-2	440009139075, 440009312238, 440009014835, 440000113228, LVŽ, 440005083401, 440005069369, 440054015371, 440010299668, rajoninio kelio Nr. 2649 sklypo Nr. 440024321838 (i.s.) pakraščiu, 518000010068, kerta rajoninio kelio Nr. 2607 sklypo Nr. 440027730670, 518000040018, 440017536360, 518000040017
2-3	518000040017, 518000040030, LVŽ, 518000040044,
3-4	518000040044, 518000040020, 440021797773 (i.s.), 518000010022
4-5	Kerta vietinės reikšmės kelią, 440009151013, 518000010005, 440021805724 (i.s.), 440022430424, 440003856422, 440016239948, 440024438224, 440020054557, 440021816668
5-6	Kerta vietinės reikšmės kelią, 440021817654 (i.s.), 518000050018 (i.s.), kerta vietinės reikšmės kelią
6-7	518000050048 (i.s.), 440021816668, 518000010038 (i.s.), 440022124352 (i.s.), 440007569102 (i.s.), 440006885474 (i.s.), LVŽ, 440023422593 (i.s.), LVŽ, 440021816668
7-8	440021816668, 440009308303, kerta rajoninio kelio Nr. 2607 sklypą Nr. 440027730670, rajoninio kelio Nr. 2607 sklypo Nr. 440027730670 (i.s.) pakraščiu, 440048712921, 440009982861, kerta vietinės reikšmės kelią, 440010308588, 518000010138, 518000010034
8-9	518000010034, Marijampolės savivaldybės ribos pakraščiu, rajoninio kelio Nr. 5109 sklypo Nr. 440025398156 pakraščiu, Marijampolės savivaldybės ribos pakraščiu, 518000020005

9-10	518000020005, 518000020009, 518000020044 (i.s.), 440014535156, 518000020044 (i.s.), 440002340138, 440010299626 (i.s.), 440023364589 (i.s.), 440020455769 (i.s.), 440004762307 (i.s.), 440040790785, 440015642742, 440040746310, 440016240114, 518000020019, 440020156514, 440020755200, kerta vietinės reikšmės sklypą, 440015502226 (i.s.), 440023057832, 440016240347, 440030836892, 518000010132, 440015564853, 440032452905 (i.s.), 518000020039 (i.s.), 518000020041, 518000020084, 440005271567
10-1	440005271567, 440010479368, LVŽ, 518000020030 (i.s.), 440020755366, 440019621128, 440008277712, 440041673348, 440048806108, 440000472739, 518000020018, 518000020011, 440002105315, 440006887003, 440009139075

284 lentelė. Tarpučių kaimo ribų aprašymas

Gretimybė	Ribos aprašymas
1-2	440051787547, kerta magistralinio kelio Nr. A5 sklypą Nr. 440055957052, magistralinio kelio Nr. A5 sklypo Nr. 440055957052 pakraščiu, magistralinio kelio Nr. A7 sklypo Nr. 440026367053 pakraščiu
2-3	Kerta magistralinio kelio Nr. A7 sklypą Nr. 440026367053, 440019685039, 515700010107, 515700010127, 515700010142, 515700010076, 515700010107, 440053988379, vietinės reikšmės kelio sklypo Nr. 515700010111 pakraščiu, 440054050260, magistralinio kelio Nr. A5 sklypo Nr. 440055937778 pakraščiu, 440054179301, 515700010060
3-4	515700010060, kerta Gausbalės upę, 440053977241, 515700010070 (i.s.), 440053978458, 515700010070 (i.s.), 440053981154, kerta magistralinio kelio Nr. A7 sklypą Nr. 440014581516, kerta magistralinio kelio Nr. A5 sklypą Nr. 440055957052, magistralinio kelio Nr. A5 sklypo Nr. 440055957052 pakraščiu, 515700010117 (i.s.), 440018299637 (i.s.)
4-1	Kerta vietinės reikšmės kelią, 440000582663, 440000583117, 515700010007, 515700010156, 515700010047, 515700010049, 440018550873, 515700010014 (i.s.), 440051790751, 440051787547

285 lentelė. Tursučių kaimo ribų aprašymas

Gretimybė	Ribos aprašymas
1-2	518000030021, kerta Pilakalnio upelį, 440041430239, 440041429246, 518000030047, 440058319625, 517400050030 (i.s.), 440040586970
2-3	440040586970, 518000030010, 440023364145, 440005273350, 518000030031, 440007121768, 518000030046, LVŽ, 440003307282, 440016240703, 440008037636, 440000543797, 440005296894, 440000525800, 440009641462, 440003305788, 440006629329, LVŽ, 440017587416, 440023023132, 440017587416, vietinės reikšmės kelio sklypo Nr. 440055451233 pakraščiu, LVŽ, 440002097786, 440002097825, 440004425870, LVŽ, 440039425584, 440004425670, 440059133381, 440000172752, 440028094753, 518000040034, 440000525744, 518000040041, 440059406064, 518000040041, 440059406064

3-4	440059406064, kerta vietinės reikšmės kelią, 518000040022, 440015504153, 440058449300, 440009720121, 440053821637, 440058449253, 518000040014, 440021797773 (i.s.), 518000010092, 518000040019, 518000040015, 440009720621, 518000040042, 440023364967, 518000030040, 518000040043, 518000020088, 518000020089, 518000010152, 440005848231
4-5	440005848231, 518000040044 (i.s.), LVŽ, 518000040025, rajoninio kelio Nr. 2607 sklypo Nr. 440027730670 pakraščiu
5-6	Kerta rajoninio kelio Nr. 2607 sklypą Nr. 440027730670, 440004065363, 518000030039, 518000030012, 440004997506, LVŽ, 440009015387, 440004750705
6-7	440004750705, 440009015387, 440009446588, 440007595457, 440009005425, 518000030052, 518000030009, 440002202108
7-1	440002202108, 518000030070, 440022718794, 440017587592, 440004735700, 440005996269, 440005273472, kerta vietinės reikšmės kelią, 518000030021

286 lentelė. Užbalių kaimo ribų aprašymas

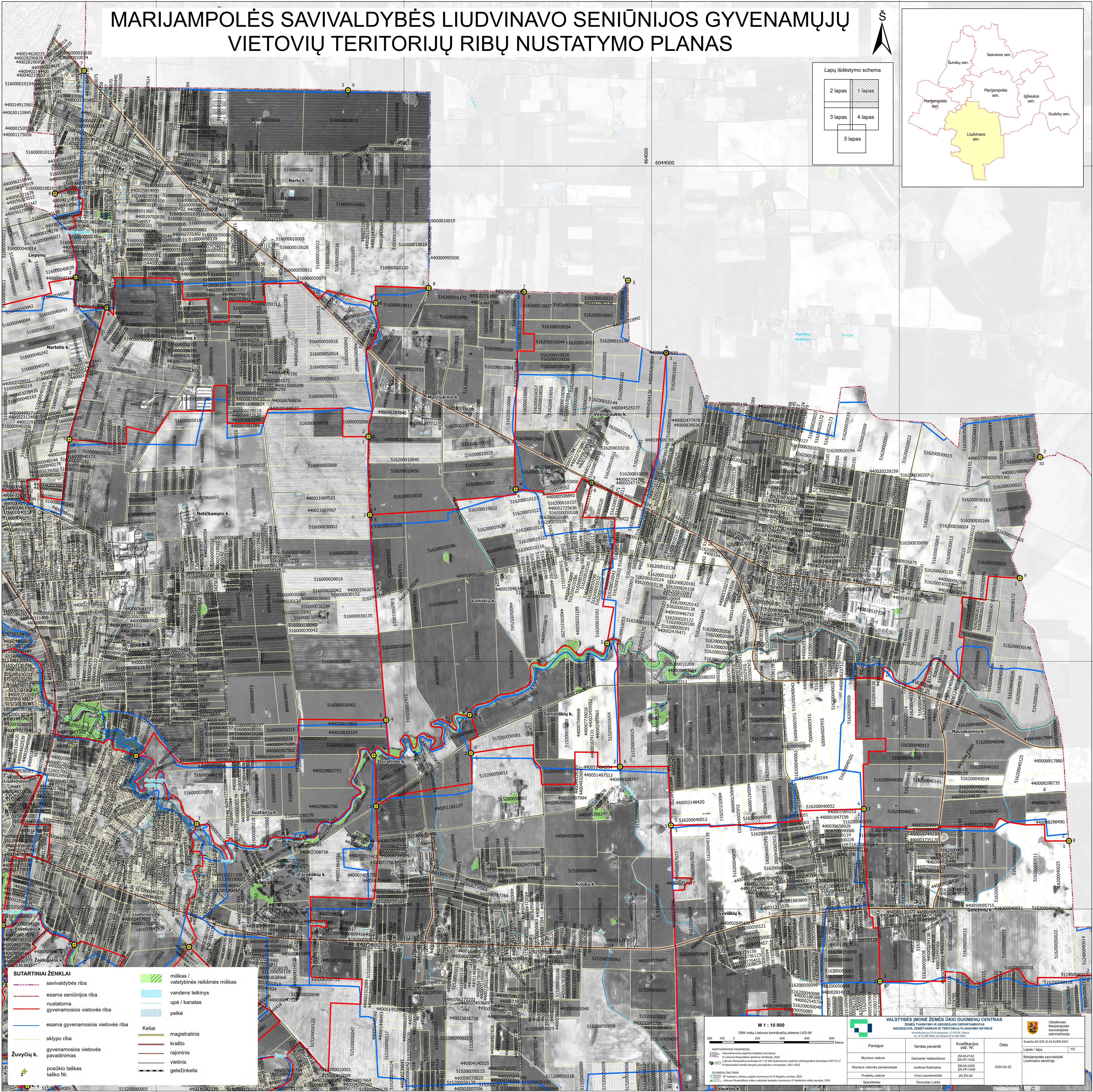
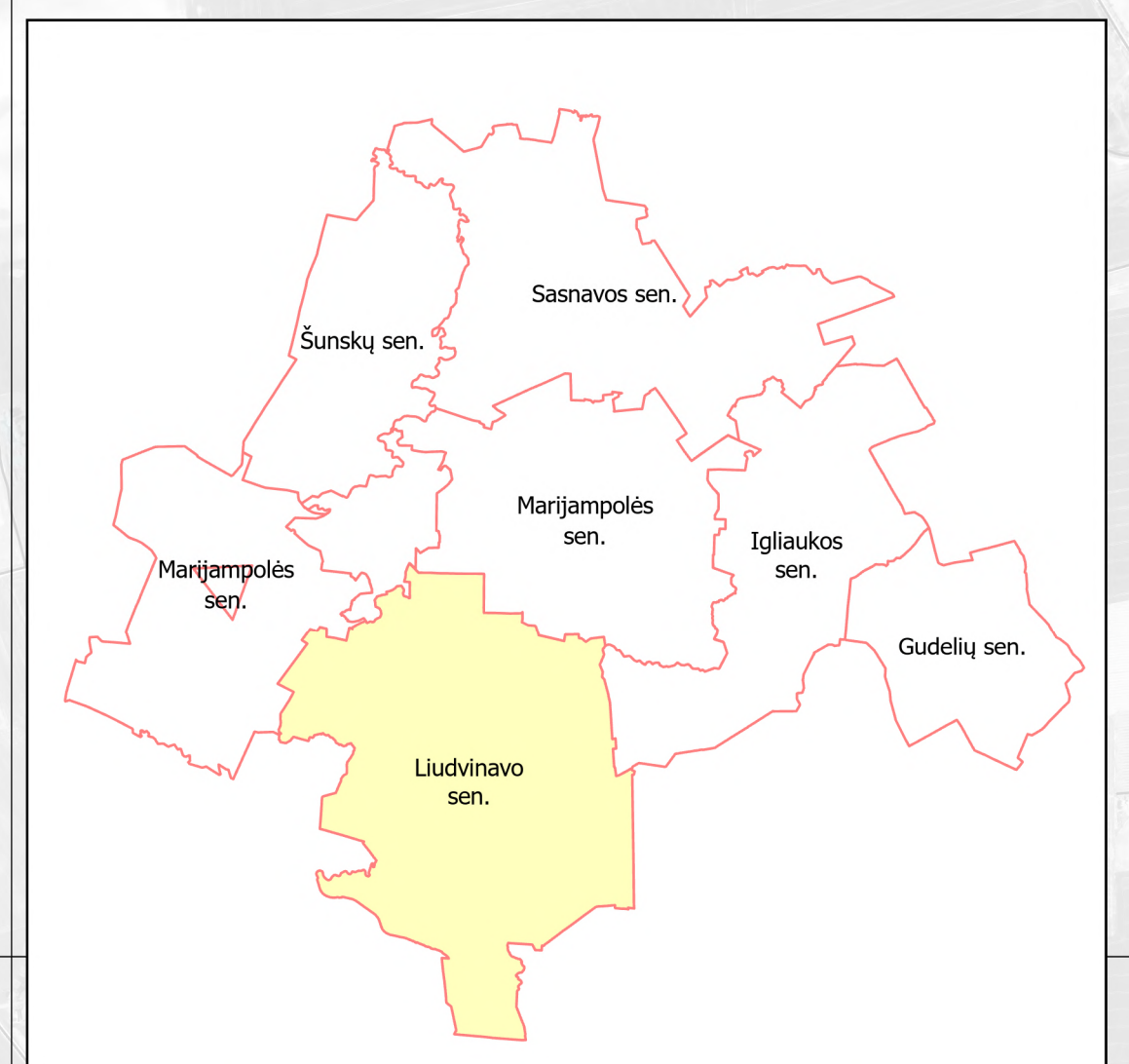
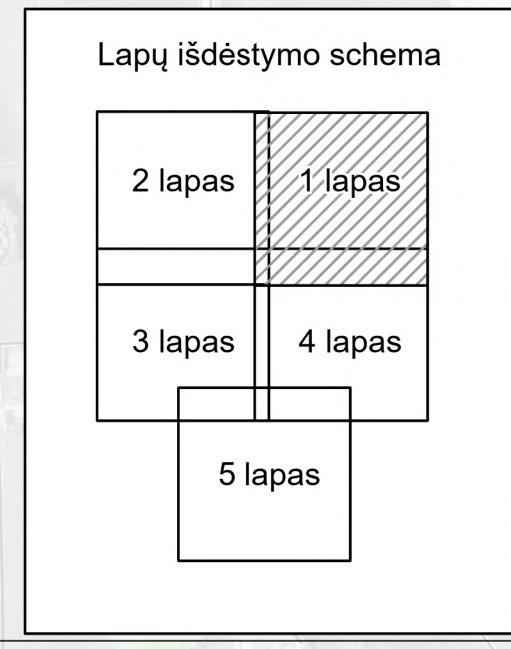
Gretimybė	Ribos aprašymas
1-2	518000020061, 440002085134, 440000525588, 440022488782, 440029794016, 518000020073, 518000020072, 440006885574, 440000650764, 518000020003, 518000020006
2-3	518000020006, rajoninio kelio Nr. 2649 sklypo Nr. 440024321838 pakraščiu
3-4	Kerta rajoninio kelio Nr. 2649 sklypą Nr. 440024321838, 518000020004, 518000020001, 518000020076, LVŽ, 518000020073, 440022718729, 440029794068, 518000020071
4-1	518000020071, Marijampolės savivaldybės ribos pakraščiu, 518000020061

287 lentelė. Vekeriotiškės kaimo ribų aprašymas

Gretimybė	Ribos aprašymas
1-2	Kerta vietinės reikšmės kelią, 518000050018, 518000050047, 440021817654 (i.s.), 518000050034, 440008825196, 440024364944, 440021817654 (i.s.), 440046927539, 518000050040, 518000040052, 440021817654 (i.s.), 440005845361, 440018276822, vietinės reikšmės kelio sklypo Nr. 440054820501 pakraščiu, 440016097273, 440011141765, 440016097219, 440040529119, 518000050030, 440036061344, 440014622574, 440014622330, 440014622574, vietinės reikšmės kelio sklypo Nr. 440058538300 pakraščiu
2-1	Vietinės reikšmės kelio sklypo Nr. 440058538300 pakraščiu, vietinės reikšmės kelio sklypo Nr. 440054819924 pakraščiu, kerta vietinės reikšmės kelio sklypą Nr. 440054819924, 518000050042 (i.s.), 518000050041 (i.s.), 518000050042 (i.s.), 518000050020 (i.s.), 518000050048 (i.s.), 518000050049 (i.s.), 518000050048 (i.s.)

PRIEDAI

MARIJAMPOLĖS SAVIVALDYBĖS LIUDVINAVO SENIŪNIJOS GYVENAMŪJŲ VIETŲIŲ TERITORIJŲ RIBŲ NUSTATYMO PLANAS



- SUTARTINIAI ŽENKLAI**
- savivaldybės riba
 - esama seniūnijos riba
 - nustatoma gyvenamosios vietovės riba
 - esama gyvenamosios vietovės riba
 - sklypo riba
 - gyvenamosios vietovės pavadinimas
 - posūkių taškai
 - miškas / vaistyninės reikšmės miškas
 - vandens telkinys
 - upė / kanalas
 - pelkė
 - Keliai
 - magistralinis
 - krašto
 - rajoninis
 - vietinis
 - geležinkelis
- Žuvičių k.**
- posūkių taško Nr.

M 1 : 10 000

1994 metų Lietuvos koordinatų sistema LKS-94

0 100 0 200 400 600 800 Metrai

KARTOGRAFINIS PAVIŠTAVIMAS

Geografinės koordinatės apytiksliai pateiktos

© Lietuvos Respublikos aplinkos ministerija, 2024

Lietuvos Respublikos teritorija 1:10 000 skaliu atvaizduota naudojant ortofotogrametriją (ORT) LT

© Nacionalinė žemės tarnyba prie Aplinkos ministerijos, 2021-2022

DUOMENŲ ŠALTINIAI

NT Kadastre, Adresų registras duomenimis LT Registry, centras, 2024

Lietuvos Respublikos miškų ūkio departamentas duomenimis © Valstybinis miškų ūkis, 2024

Publikacijos

VALSTYBĖS ĮMONE ŽEMĖS ŪKIO DUOMENŲ CENTRAS

GEODEZIJA, ŽEMĖTARKOS IR TERITORIJŲ PLANAVIMO SKYRIUS

Klaipėdos 22-3 k. (Klaipėda), LT-91105, Vilnius

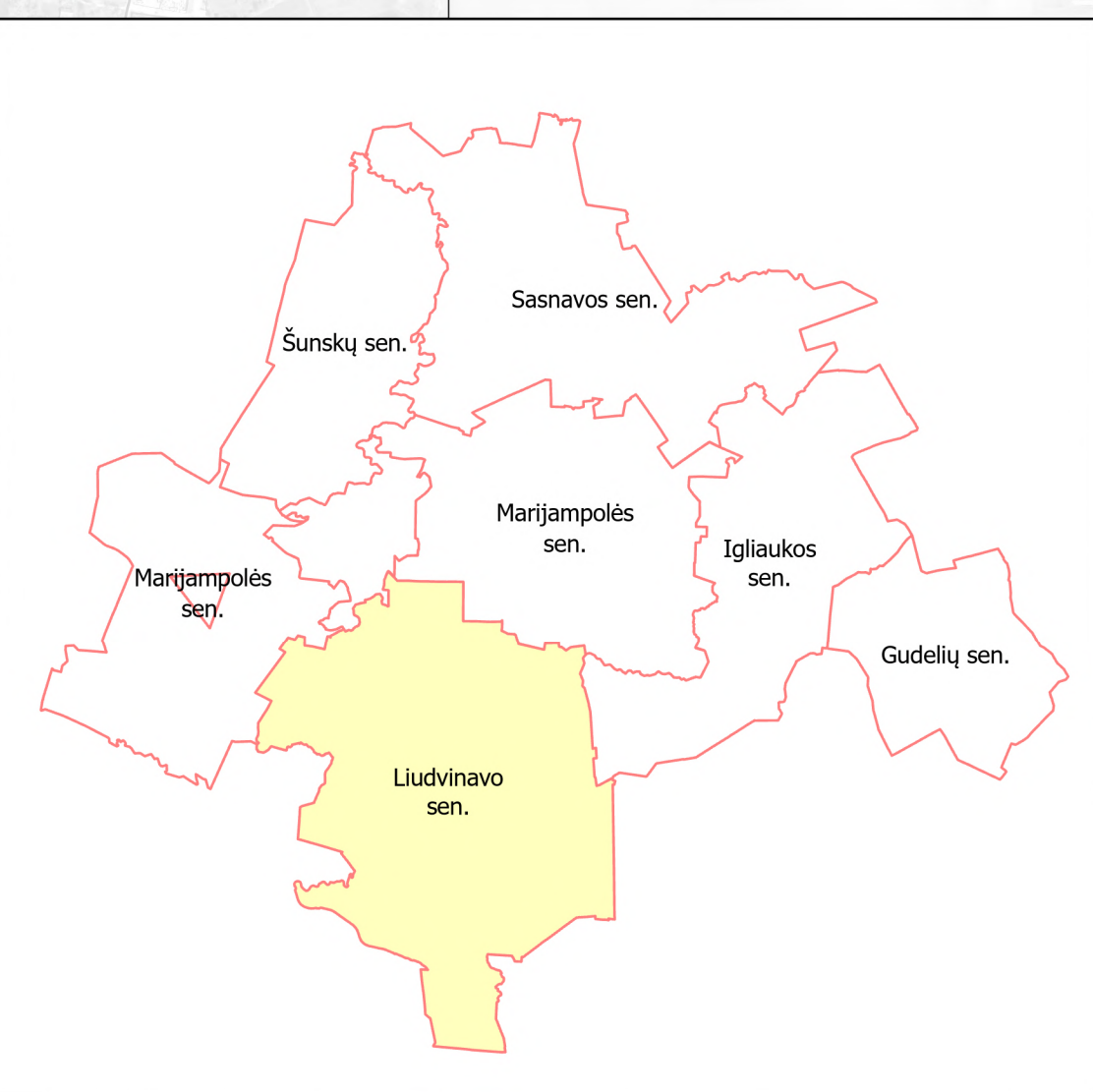
tel. 81 266 020, fax. 81 266 020

Pareigos	Vardas pavardė	Kvalifikacijos paž. Nr.	Data	Šaltinis
Skyriaus vadovė	Deimantė Valčiukienė	2M-A-2142 2R-PP-1002	2024-02-22	Marijampolės savivaldybės administracija
Skyriaus vadovės pavaduotoja	Jūlitė Kalnaitė	2M-A-2455 2R-PP-1005		
Projekto vadovė	Irma Leonavičiūtė	2R-ZS-50		
Specialistė	Taivydas Lukša			

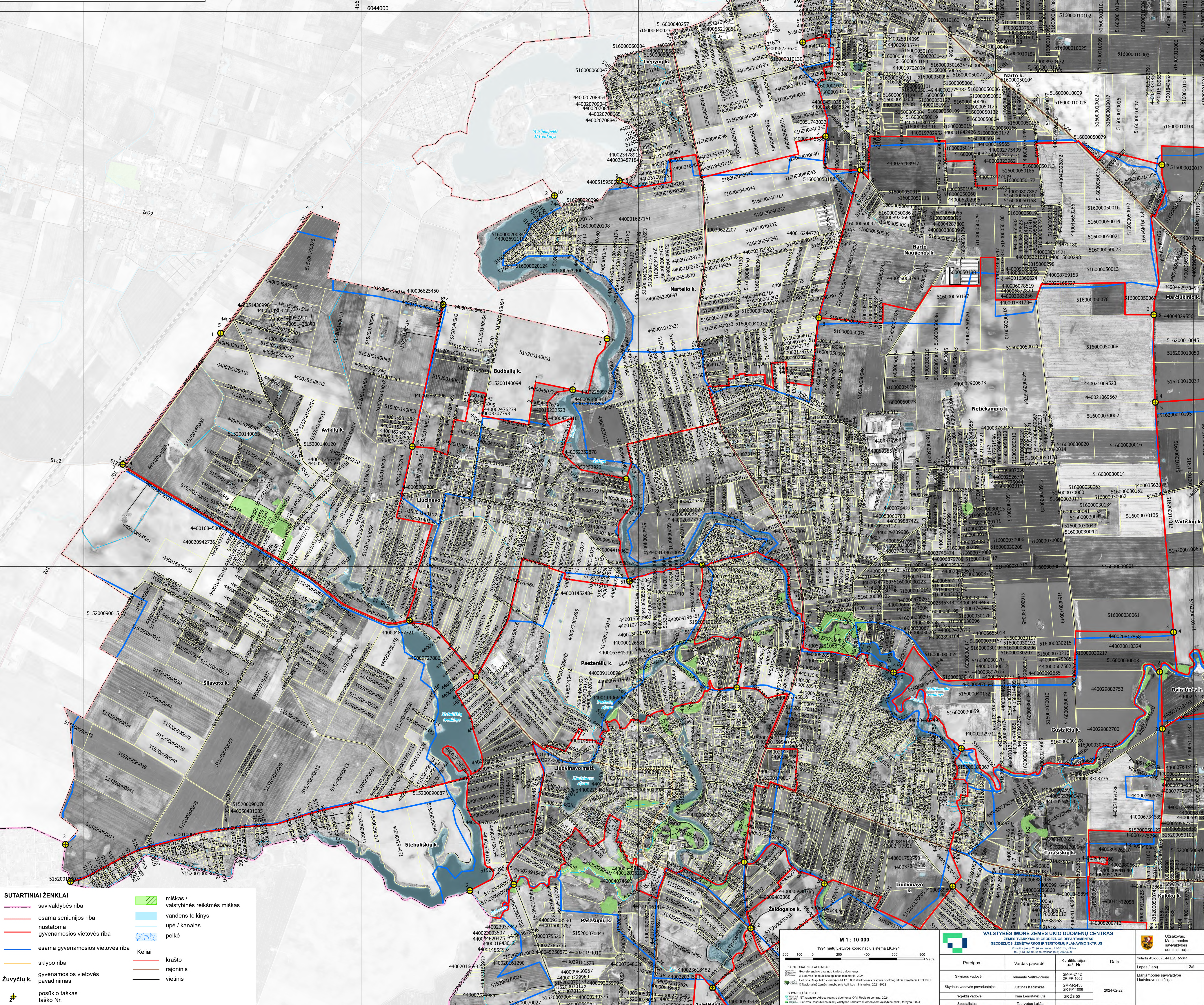
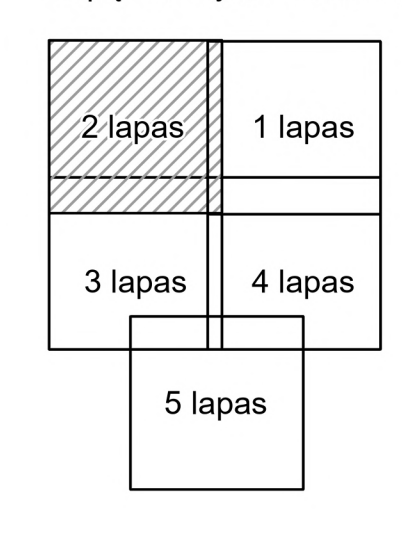
Šaltinis AS-035 (t. 64) EYR-0341

Lapas / lapai 1/5

MARIJAMPOLĖS SAVIVALDYBĖS LIUDVINAVO SENIŪNIJOS GYVENAMŲJŲ VIETŲIŲ TERITORIJŲ RIBŲ NUSTATYMO PLANAS



Lapų išdėstymo schema



- SUTARTINIAI ŽENKLAI**
- savivaldybės riba
 - esama seniūnijos riba
 - nustatoma gyvenamosios vietovės riba
 - esama gyvenamosios vietovės riba
 - gyvenamosios vietovės pavadinimas
 - posūkių taškas
 - miškas / valstybinės reikšmės miškas
 - vandens telkinys
 - upė / kanalas
 - pelkė
 - keliai
 - krašto
 - rajoninis
 - vietinis

M 1 : 10 000

1994 metų Lietuvos koordinatų sistema LKS-04

200 400 600 800 Metrai

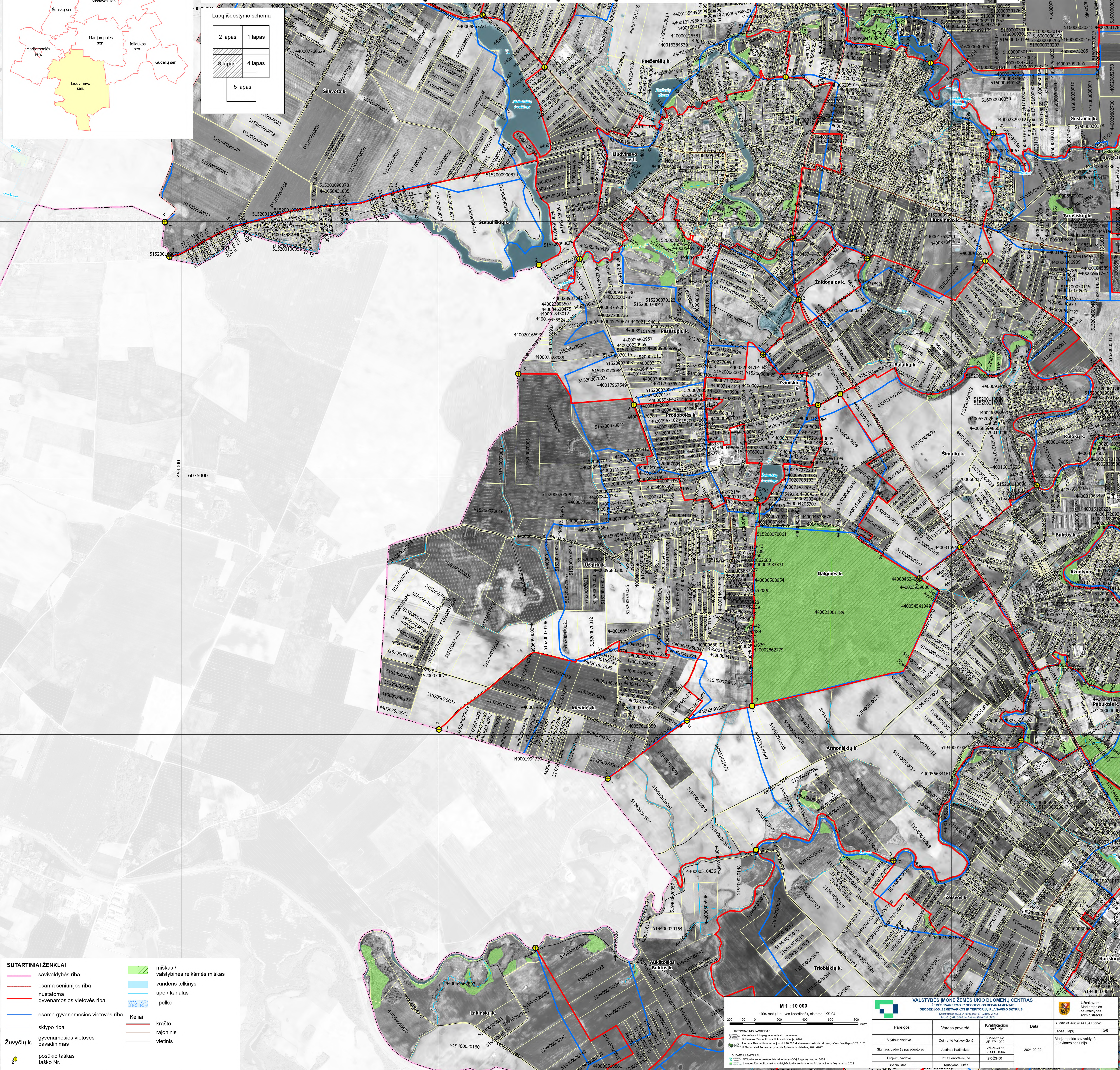
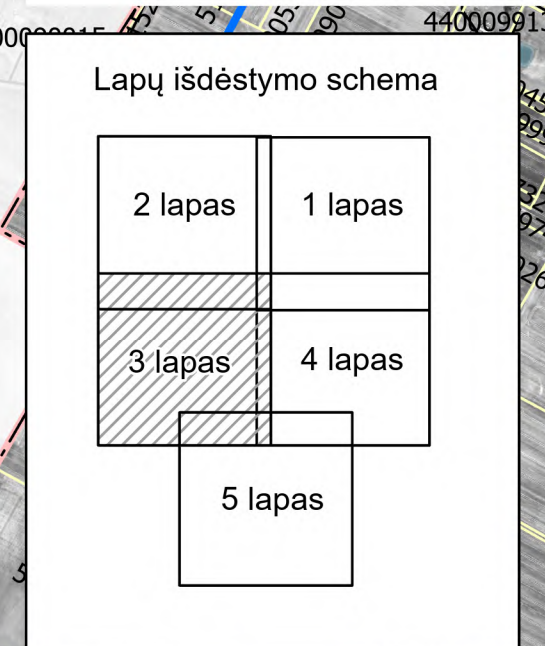
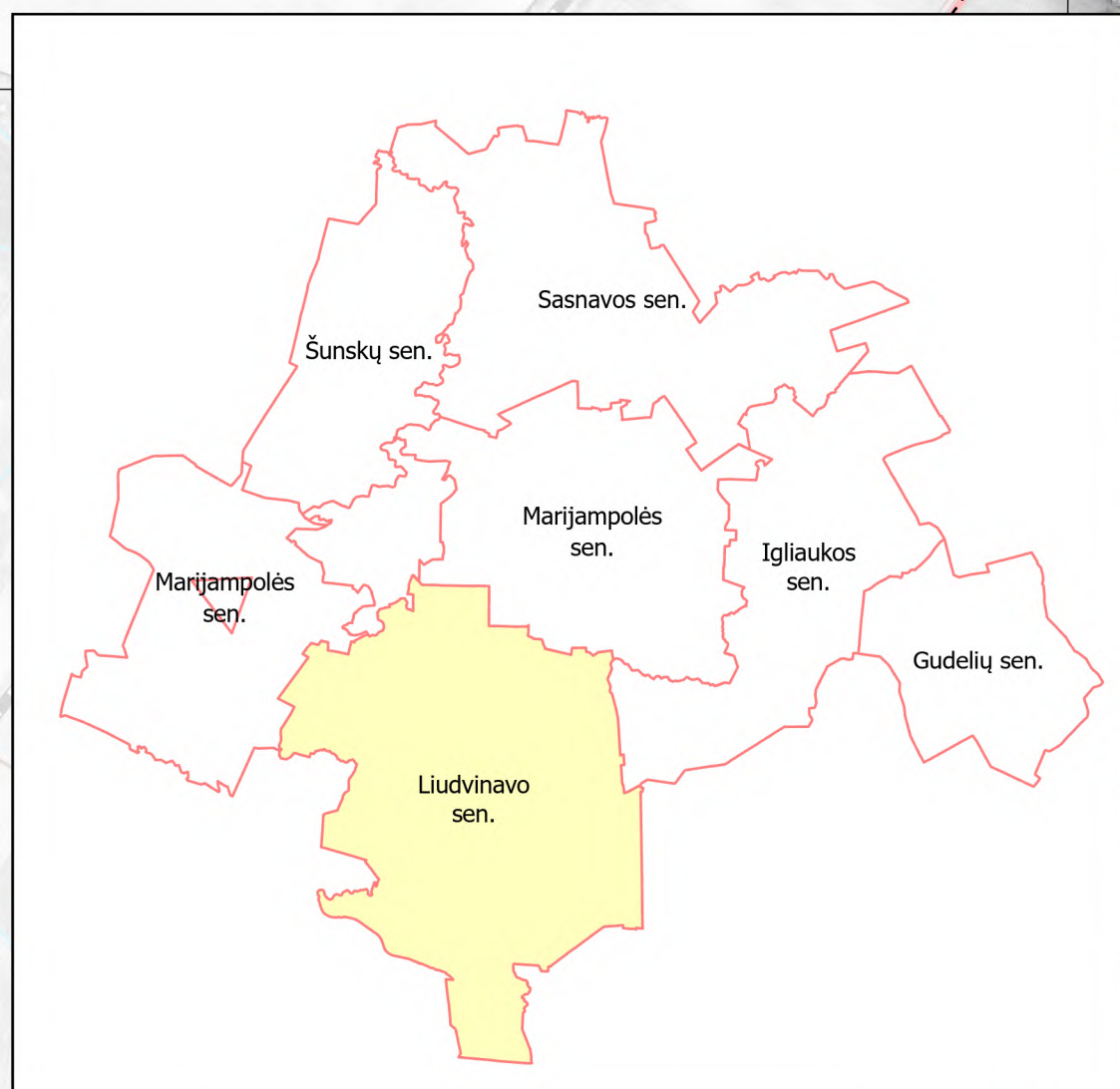
KARTOGRAFINIS INŽINERINIS
 - Geografinės informacijos sistemos
 - Lietuvos Respublikos aplinkos ministerija, 2024
 - NPI - Lietuvos Respublikos teritorijų planavimo departamento teritorinio planavimo skyriaus UPTD LT
 - © Nacionalinė žemėlapių tarnyba prie Aplinkos ministerijos, 2021-2022

DUOMENŲ ŠALTINIAI
 - NPI kartografinis žemėlapis, 2024
 - Lietuvos Respublikos miškų ūkio departamento duomenys © Valstybinis miškų ūkis, 2024

VALSTYBĖS IMONĖ ŽEMĖS ŪKIO DUOMENŲ CENTRAS
 ŽEMĖS TINKAMUMO IR TERITORIJŲ PLANAVIMO SKYRIUS

Pareigos	Vardas pavardė	Kvalifikacijos paž. Nr.	Data	Surinko AS-555 (6.44 EYR-531)
Skyriaus vadovė	Deimantė Vaitkevičienė	2M-AK-142 28.PP-1002	2024-02-22	Lietuvos Respublikos savivaldybės administracija
Skyriaus vadovės pavaduotoja	Jūlitė Kadušienė	2M-AK-255 28.PP-1006		
Projekto vadovė	Imta Lomantová	2R-29-50		
Specialistė	Tatjana Luda			

MARIJAMPOLĖS SAVIVALDYBĖS LIUDVINAVO SENIŪNIJOS GYVENAMŪJŲ VIETŲIŲ TERITORIJŲ RIBŲ NUSTATYMO PLANAS



- SUTARTINIAI ŽENKLAI**
- savivaldybės riba
 - - - esama seniūnijos riba
 - nustatoma gyvenamosios vietovės riba
 - esama gyvenamosios vietovės riba
 - gyvenamosios vietovės pavadinimas
 - + posūčio taškas taško Nr.
 - ▨ miškas / valstybinės reikšmės miškas
 - ▨ vandens telkinys
 - ▨ upė / kanalas
 - ▨ pelkė
 - ▨ Keliai
 - krašto rajoninis vietinis

M 1 : 10 000

1994 metų Lietuvos koordinatų sistema LKS-04

200 100 0 200 400 600 800 Metrai

KARTOGRAFINIS INŽINERINIS
 © Geografinės informacijos valstybinis duomenų centras
 © Lietuvos Respublikos geografinis institutas
 © Lietuvos Respublikos miškininkų universitetas
 © Nacionalinė žemės tarnyba prie Aplinkos ministro, 2021-2022

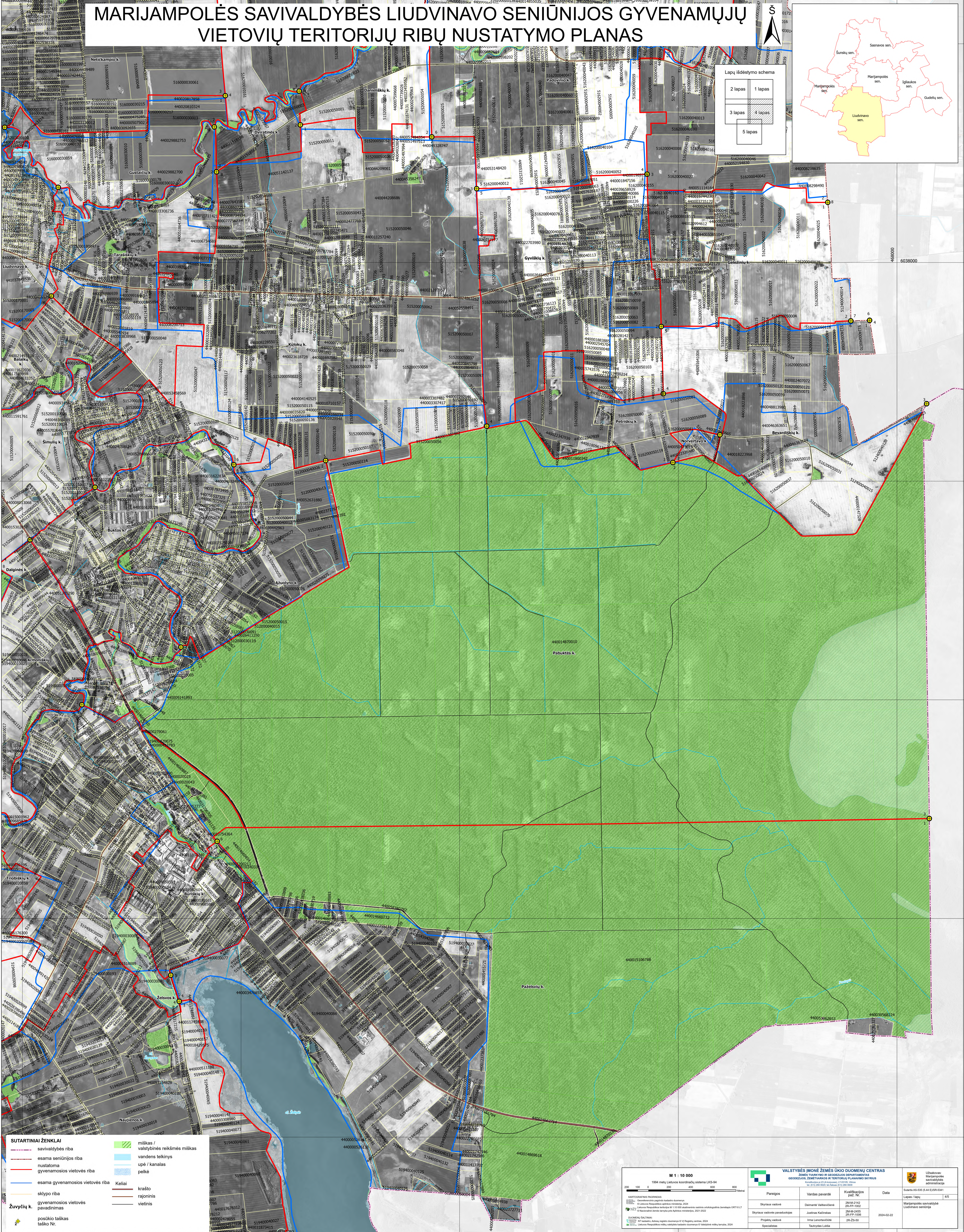
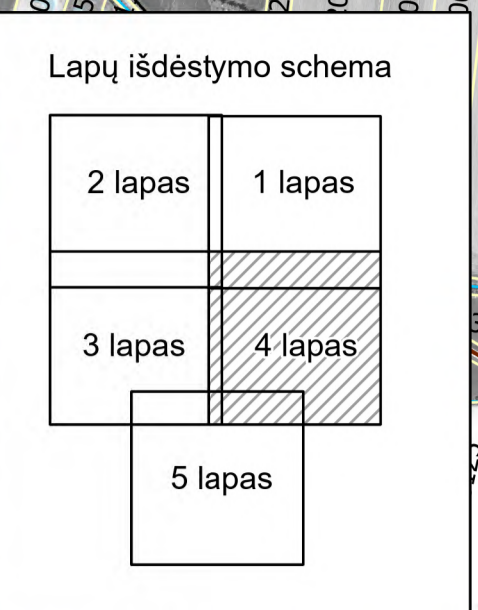
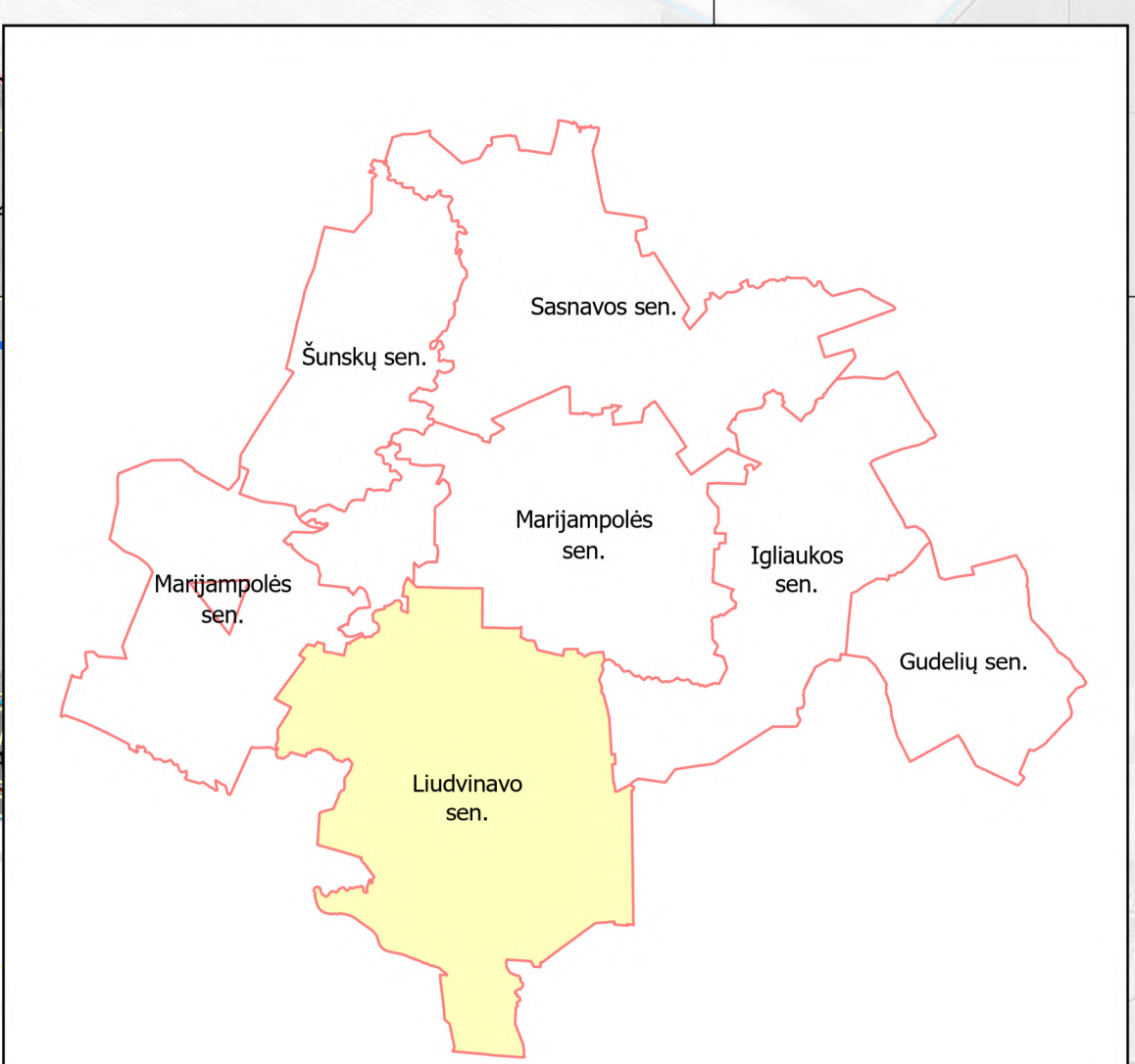

DUOMENŲ ŠALTINIAI
 NT Kadastrio, Aukštojo registro duomenys © VĮ Registrų centras, 2024
 © Lietuvos Respublikos miškininkų universitetas © Valstybinis miškų ūkis, 2024

VALSTYBĖS IMONĖ ŽEMĖS ŪKIO DUOMENŲ CENTRAS
 ŽEMĖS TVARKYMO IR GEODEZIJOS DEPARTAMENTAS
 GEODEZIJOS, ŽEMĖTVARKOS IR TERITORIJŲ PLANAVIMO SKYRIUS

Užsakymas: Marijampolės savivaldybės administracija

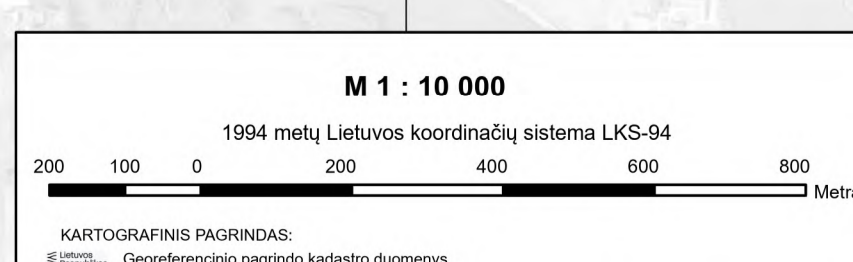
Pareigos	Vardas pavardė	Kvalifikacijos paž. Nr.	Data	Surinkti AS-535 (3.44) (VSR-5341)
Skyriaus vadovė	Deimantė Vaitkevičienė	2M-AM-2142 28.PP-1002	2024-02-22	Lapai / lapai
Skyriaus vadovės pavaduotoja	Justina Kadinskė	2M-AM-2455 28.PP-1006		Marijampolės savivaldybės Liudvinavo seniūnija
Projekto vadovė	Imta Lomantienė			
Specialistė	Tatjana Lelija			
		51940003055		

MARIJAMPOLĒS SAVIVALDYBĒS LIUDVINA VO SENIŪNIJOS GYVENAMŪJŪ VIETOVĪJŪ TERITORIJŪ RIBŪ NUSTATYMO PLANAS



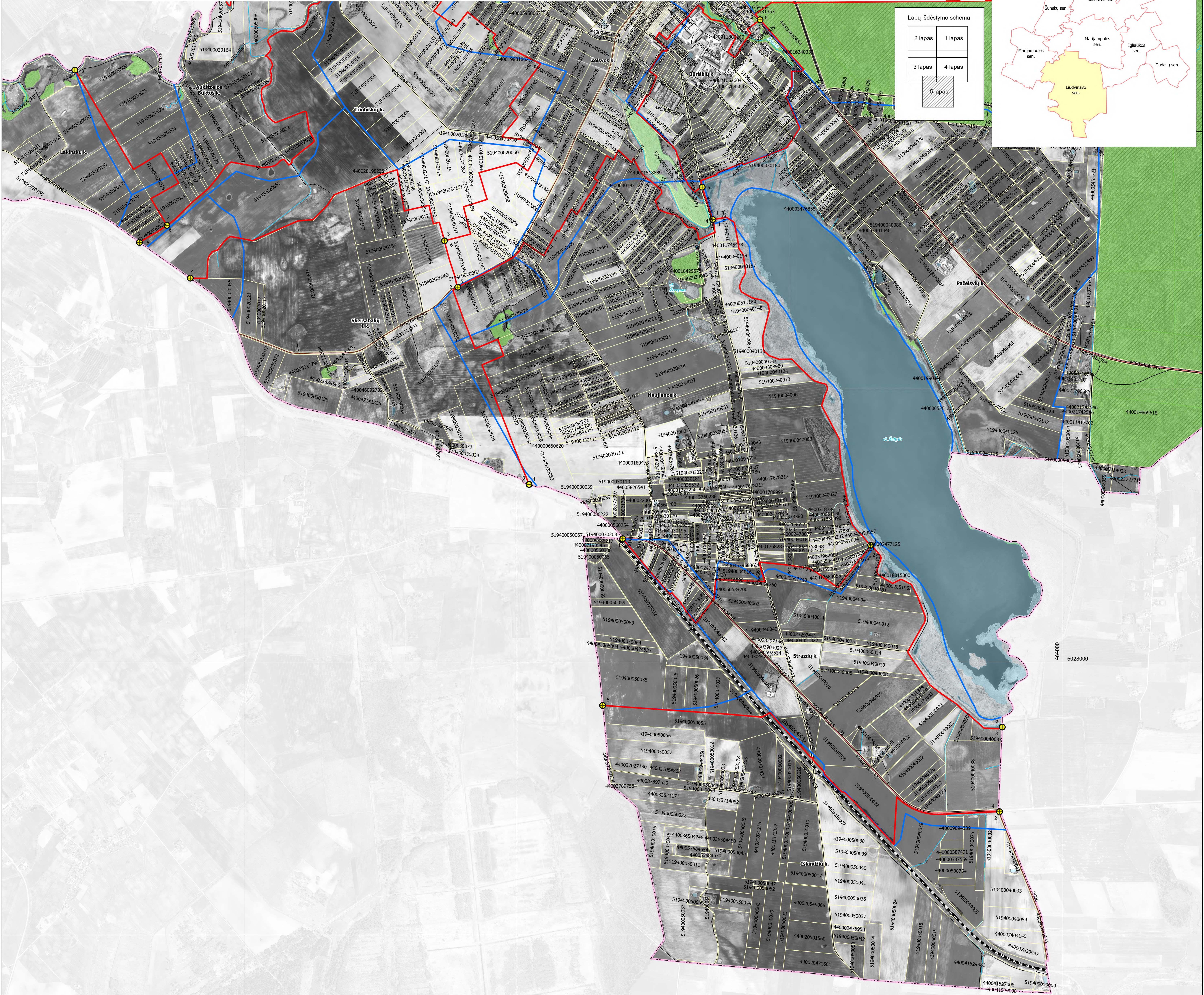
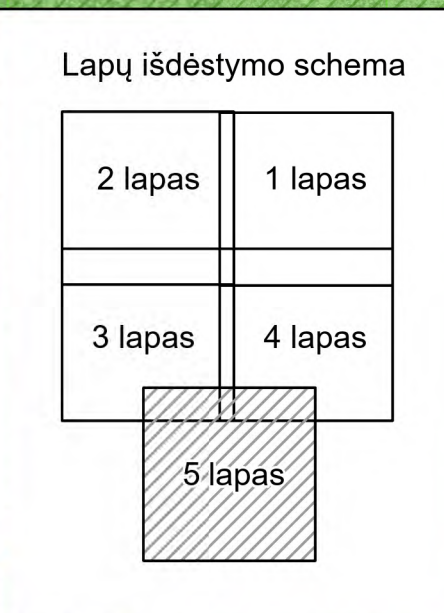
SUTARTINIAI ŽENKLAI

	savivaldybės riba		miškas / valstybinės reikšmės miškas
	esama seniūnijos riba		vandens telkinys
	nustatoma gyvenamosios vietovės riba		upė / kanalas
	esama gyvenamosios vietovės riba		pelkė
	sklypo riba		Keliai
	gyvenamosios vietovės pavadinimas		krašto
	posūčio taškas		rajoninis
	taško Nr.		vietinis



VALSTYBĒS ĮMONĒ ŽEMĒS ŪKIO DUOMENŪ CENTRAS				
ŽEMĒS ŪKIO DUOMENŪ CENTRAS				
GEOLOGINĒS ŽEMĒS ŪKIO DUOMENŪ CENTRAS				
Klaipėdos apskr. Marijampolė				
Klaipėdos apskr. Marijampolė savivaldybė				
Klaipėdos apskr. Marijampolė seniūnija				
Klaipėdos apskr. Marijampolė seniūnijos teritorijos planavimo servisas				
Klaipėdos apskr. Marijampolė seniūnijos teritorijos planavimo servisas				
Klaipėdos apskr. Marijampolė seniūnijos teritorijos planavimo servisas				
Parengė	Vardas pavardė	Kvalifikacijos paž. Nr.	Data	Lapų / lapų
Šyktas vadovė paruošė	Dermantė Vaitiekienė	2004-10-10	2024-02-22	4/5
Projekto vadovė	Imra Lioraitė-Gitaitė	2004-10-10		
Specialistė	Taurinaitė Lėlikė	2004-10-10		

MARIJAMPOLĖS SAVIVALDYBĖS LIUDVINAVO SENIŪNIJOS GYVENAMŲJŲ VIETŲŲ TERITORIJŲ RIBŲ NUSTATYMO PLANAS



- SUTARTINIAI ŽENKLAI**
- savivaldybės riba
 - esama seniūnijos riba
 - nustatoma gyvenamosios vietovės riba
 - esama gyvenamosios vietovės riba
 - sklypo riba
 - gyvenamosios vietovės pavadinimas
 - posūkių taškas
 - taško Nr.
 - miškas / valstybinės reikšmės miškas
 - vandens telkinys
 - upė / kanalas
 - pelkė
 - keliai
 - krašto rajoninis
 - vietinis
 - geležinkelis

M 1 : 10 000

1994 metų Lietuvos koordinatų sistema LKS-04

200 100 0 200 400 600 800 Metrai

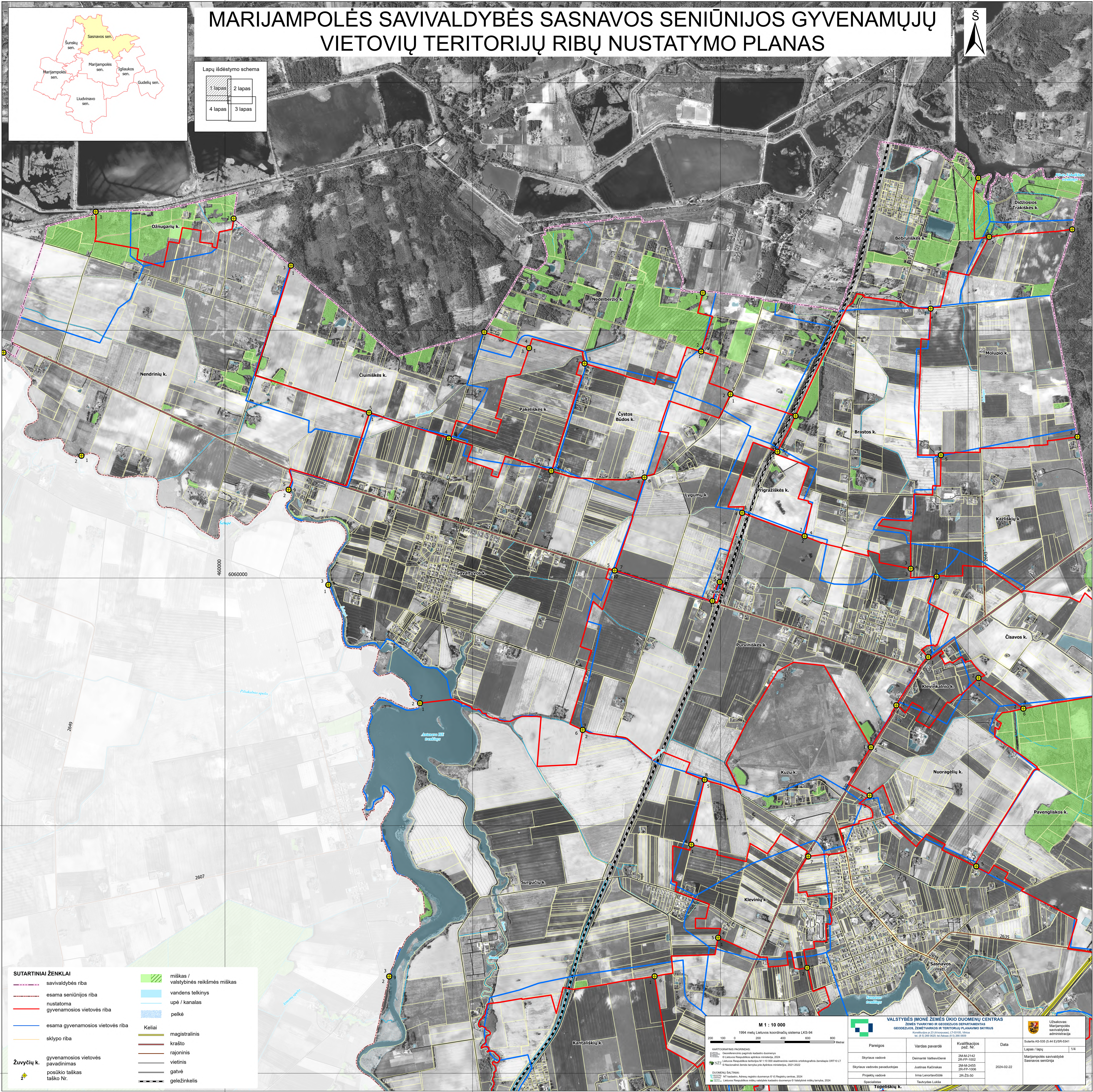
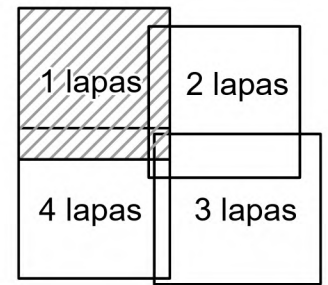
HARTOGRAFINIS INŽINERINIS: Geografinės informacijos sistemos
 © Lietuvos Respublikos geografinės informacijos departamentas, 2024
 Lietuvos Respublikos teritorijos M 1:10 000 skaliu atnaujinti duomenys, 2024-01-17
 © Nacionalinė žemėlapių tarnyba prie Aplinkos ministro, 2021-2022
 DUOMENŲ ŠALTINIAI:
 NT Kadastrio, Abiejų registro duomenys © VĮ Registrų centras, 2024
 Lietuvos Respublikos miškų ūkio valdymo duomenys © Valstybinis miškų ūkis, 2024

VALSTYBĖS ĮMONĖ ŽEMĖS ŪKIO DUOMENŲ CENTRAS				Užsakovs: Marijampolės savivaldybės administracija
ŽEMĖS TVARKYMO IR GEODEZIJOS DEPARTAMENTAS				
GEODEZIJOS, ŽEMĖTARKYMO IR TERITORIJŲ PLANAVIMO SKYRIUS				
Kontakto informacija: Tel. (8 5 266 002), fax (8 5 266 003)		Kvalifikacijos paž. Nr.		
Pareigos	Vardas pavardė	Kvalifikacijos paž. Nr.	Data	
Skyriaus vadovė	Dermantė Vaitkevičienė	2M-AJ-142 2R-EP-1002	2024-02-22	
Skyriaus vadovės pavaduotoja	Justina Kadušienė	2M-AJ-2455 2R-EP-1006		
Projekto vadovė	Imta Laimonavičiūtė	2R-2S-50		
Specialistas	Tautvydas Liška			
Lapas / lapai			5/5	

MARIJAMPOLĖS SAVIVALDYBĖS SASNAVOS SENIŪNIJOS GYVENAMŪJŲ VIETŲVIŲ TERITORIJŲ RIBŲ NUSTATYMO PLANAS



Lapų išdėstymo schema



SUTARTINIAI ŽENKLAI

	savivaldybės riba		miškas / vaistyninės reikšmės miškas
	esama seniūnijos riba		vandens telkinys
	nustatoma gyvenamosios vietovės riba		upė / kanalas
	esama gyvenamosios vietovės riba		pelkė
	sklypo riba		Keliai
	gyvenamosios vietovės pavadinimas		magistralinis
	posūkių taškas		krašto
	taško Nr.		rajoninis
			vietinis
			gatvė
			geležinkelis

M 1 : 10 000

1994 metų Lietuvos koordinatų sistema LKS-94

200 100 0 200 400 600 800 Metrai

MAKŠTOTOGRAFINIS INŽINERINIAUS
 Geografinės informacijos sistelių būsenos
 © Lietuvos Respublikos geografinės informacijos departamentas, 2024
 Lietuvos Respublikos teritorijos M 1:10 000 mastelio planavimas, 2024-02-22
 © Nacionalinė žemės tarnyba prie Aplinkos ministro, 2021-2022

DUOMENŲ ŠALTINIAI
 NT kadastis, Aktyvų registro duomenys © VĮ Registrai, centras, 2024
 © Lietuvos Respublikos miškininkų tarnyba, 2024

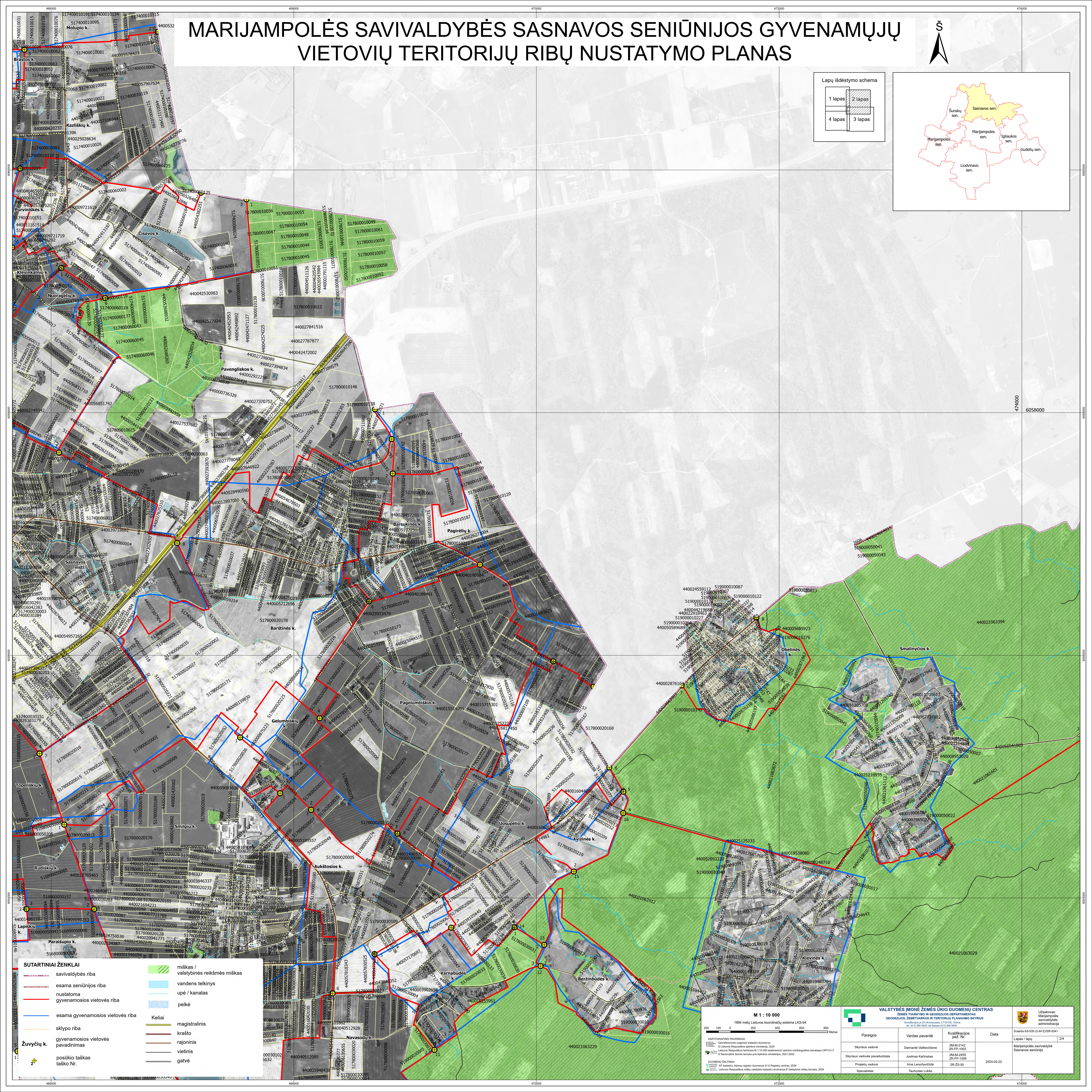
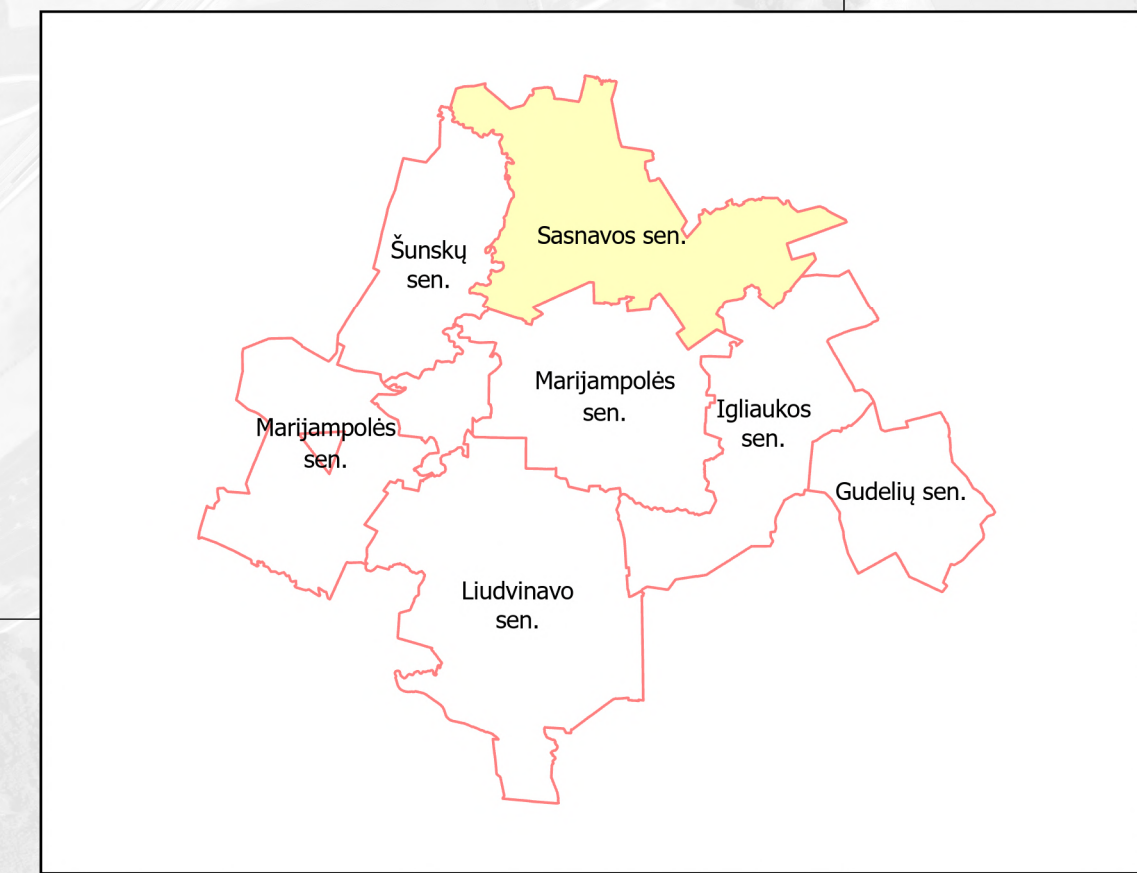
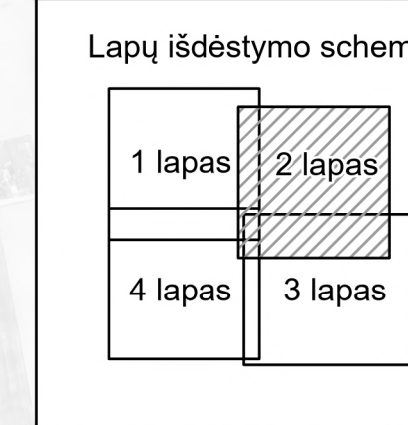
VALSTYBĖS ĮMONĖ ŽEMĖS ŪKIO DUOMENŲ CENTRAS
 ŽEMĖS TVARKYMO IR GEODEZIJOS DEPARTAMENTAS
 GEODEZIJOS, ŽEMĖTVARKOS IR TERITORIJŲ PLANAVIMO SKYRIUS

Konstitucijos pr. 21/A Kaunas, LT-01105, Vilnius
 tel. (8 5) 266 0021, faksas (8 5) 266 0039

Pareigos	Vardas pavardė	Kvalifikacijos paž. Nr.	Data	Sutartis AS-535 (5.44 E)SR-5341
Skyriaus vadovė	Demantė Vaitkevičienė	2M-AM-2142 2R-EP-1002	2024-02-22	Lapas / lapų 1/14
Skyriaus vadovės pavaduotoja	Jūratė Kadinskė	2M-AM-2455 2R-EP-1006		Marijampolės savivaldybės Sašnavos seniūnija
Projekto vadovė	Inta Lomartavičiūtė	2R-2S-50		
Sociologas	Tautvydas Lieša			

Topeliškių k.

MARIJAMPOLĖS SAVIVALDYBĖS SASNAVOS SENIŪNIJOS GYVENAMŪJŲ VIETŪVIŲ TERITORIJŲ RIBŪ NUSTATYMO PLANAS



SUTARTINIAI ŽENKLAI

	savivaldybės riba		miškas / vaistytinės reikšmės miškas
	esama seniūnijos riba		vandens telkinys
	nustatoma gyvenamosios vietovės riba		upė / kanalas
	esama gyvenamosios vietovės riba		pelkė
	sklypo riba		Keliai
	gyvenamosios vietovės pavadinimas		magistralinis
	posūkių taškai		krašto
	taško Nr.		rajoninis
			vietinis
			gatvė

M 1 : 10 000

1994 metų Lietuvos koordinacijų sistema LKS-04

200 100 0 100 200 300 400 500 600 700 800 Metrai

DUOMENŲ ŠALTINIAI:

- 1. "Lietuvos Respublikos geografinis žemėlapis" (2014 m.)
- 2. "Lietuvos Respublikos žemėlapis" (1:100 000) (2014 m.)
- 3. "Lietuvos Respublikos žemėlapis" (1:100 000) (2014 m.)
- 4. "Lietuvos Respublikos žemėlapis" (1:100 000) (2014 m.)

VALSTYBĖS IMONĖ ŽEMĖS ŪKIO DUOMENŲ CENTRAS

ŽEMĖS TVARKYMO IR GEODEZIJOS DEPARTAMENTAS

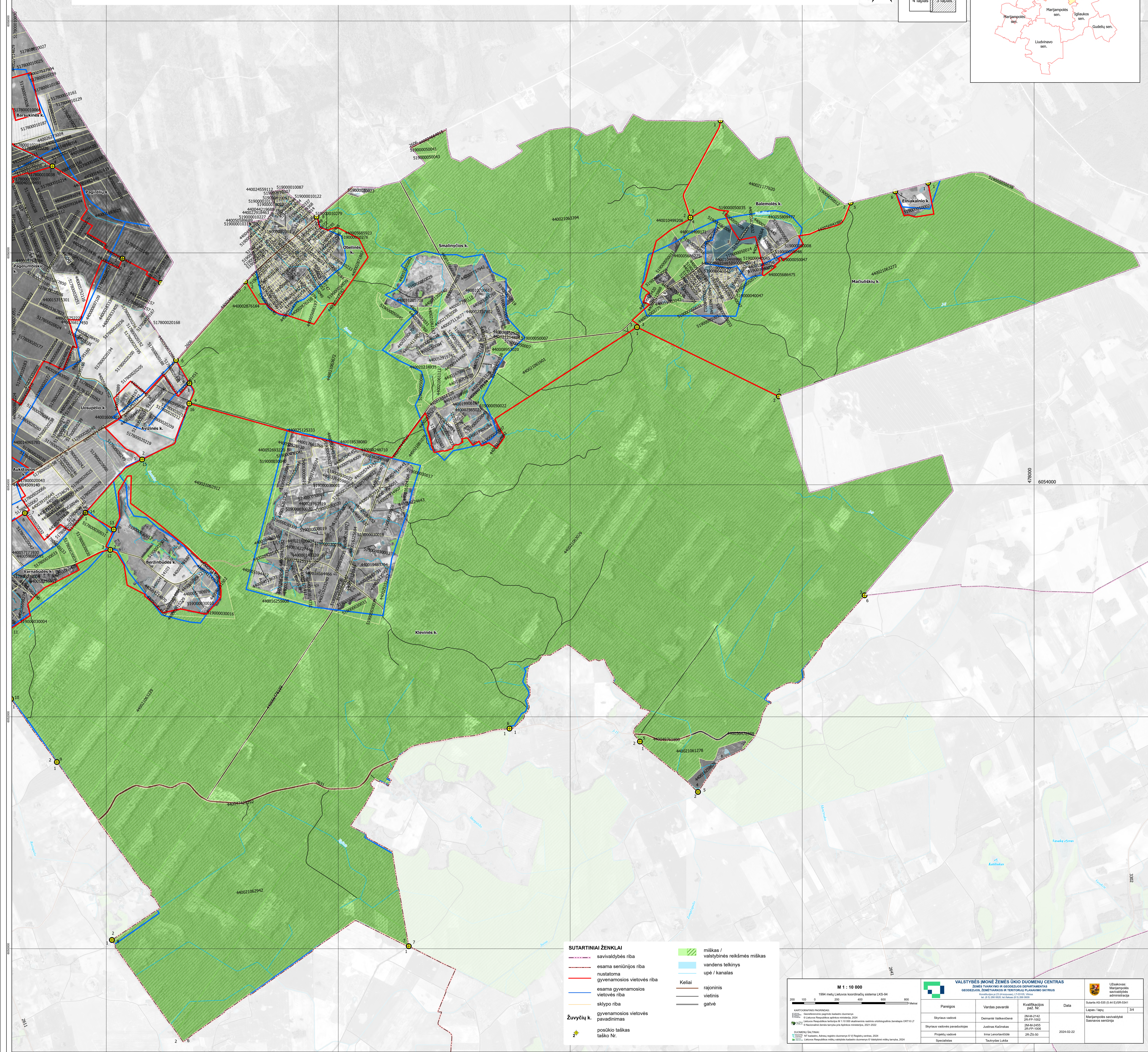
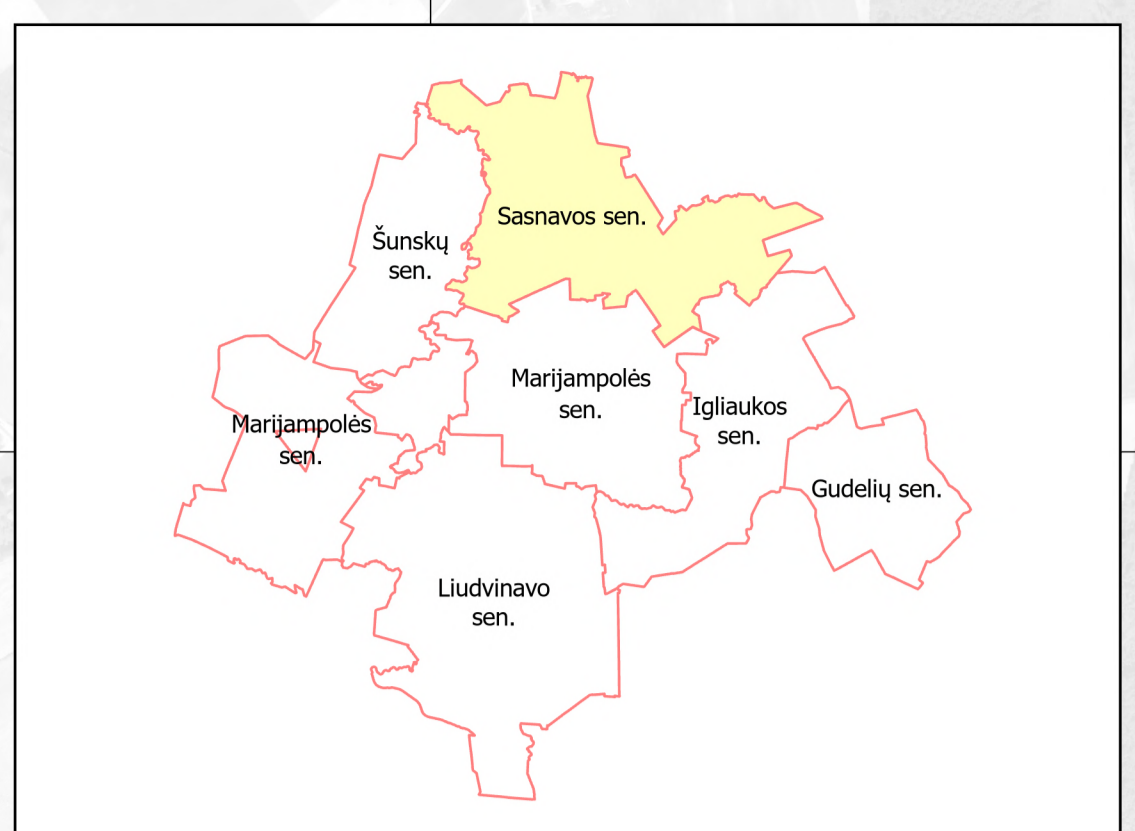
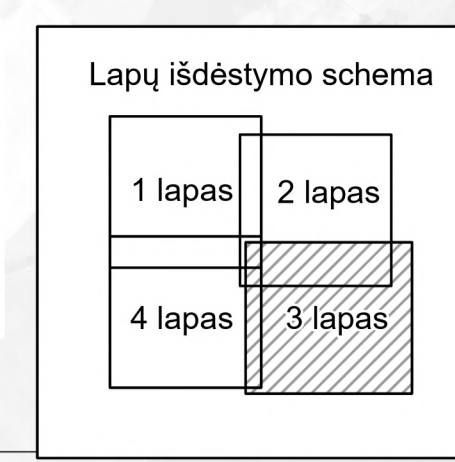
GEODEZIJOS, ŽEMĖTARKYMO IR TERITORIJŲ PLANAVIMO SKYRIUS

Konstitucijos pr. 21/A Kaunas, LT-01001, Vilnius

tel. (8 5) 266 0020, fax (8 5) 266 0039

Pareigos	Vardas pavardė	Kvalifikacijos paž. Nr.	Data	Suteiktas AS-535 (5.44 E) SR-5341
Skyriaus vadovė	Dorota Vaitkevičienė	2M-A-2142 2R-PF-1022	2024-02-22	Lapas / lapai 2/4
Skyriaus vadovės pavaduotoja	Jūlitė Kadušinskė	2M-A-2455 2R-PF-1006		Marijampolės savivaldybės administracija
Projekto vadovė	Imta Laisovaitė	2R-2S-50		Marijampolės savivaldybės administracija
Specialistas	Tauvydas Liepa			

MARIJAMPOLĖS SAVIVALDYBĖS SASNAVOS SENIŪNIJOS GYVENAMŲJŲ VIETŲVIŲ TERITORIJŲ RIBŲ NUSTATYMO PLANAS



SUTARTINIAI ŽENKLAI

	savivaldybės riba		miškas / valstybinės reikšmės miškas
	esama seniūnijos riba		vandens telkinys upė / kanalas
	nustatoma gyvenamosios vietovės riba		Keliai
	esama gyvenamosios vietovės riba		rajoninis
	sklypo riba		vietinis
	gyvenamosios vietovės pavadinimas		gatvė
	Žuvyčių k. posūčio taškas		
	taško Nr.		

M 1 : 10 000

1994 metų Lietuvos koordinatų sistema LKS-94

200 100 0 200 400 600 800 1000 Metrai

KARTOGRAFINIS PAVIRŠIUS:

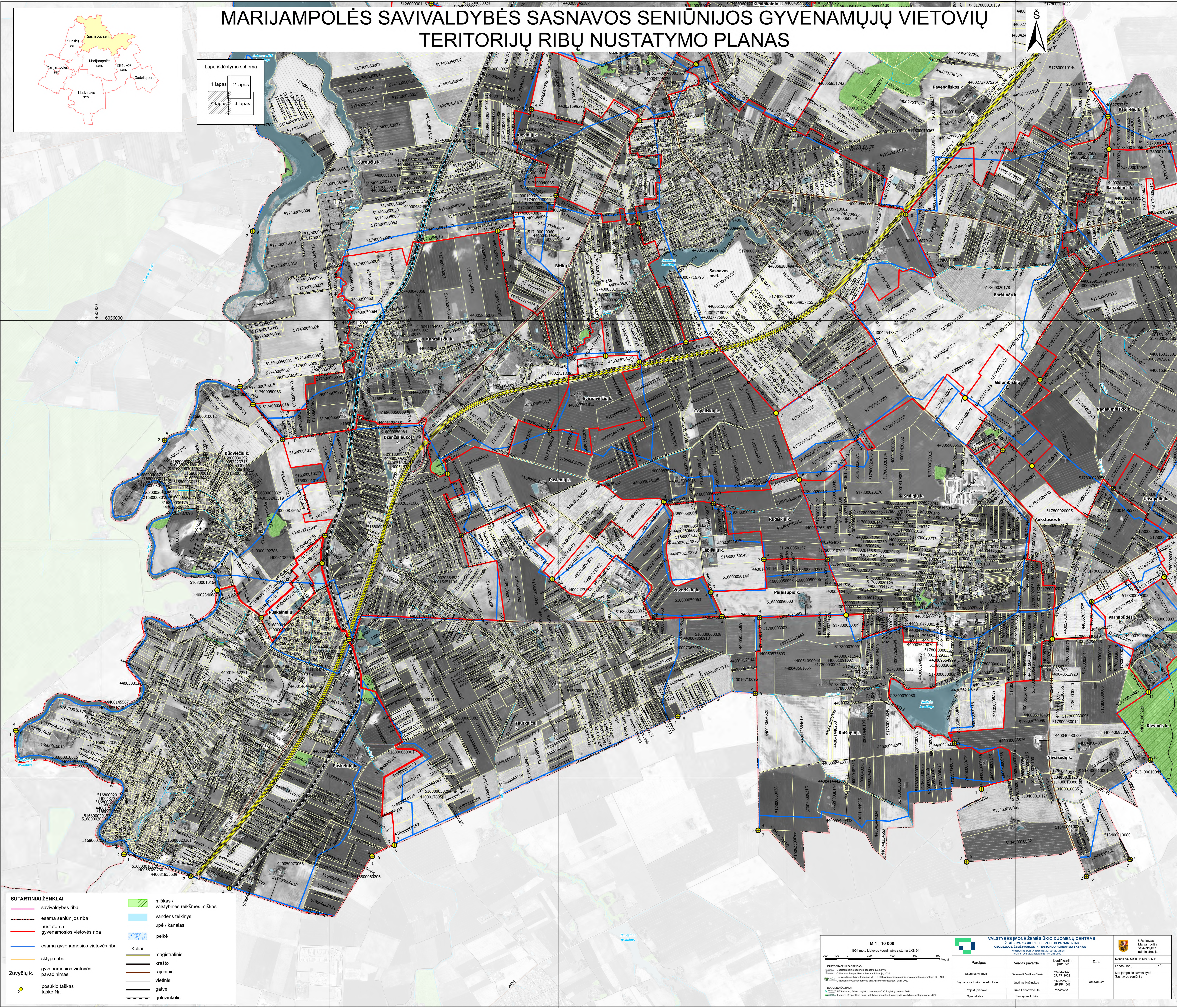
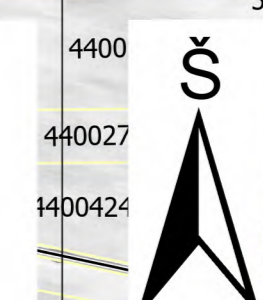
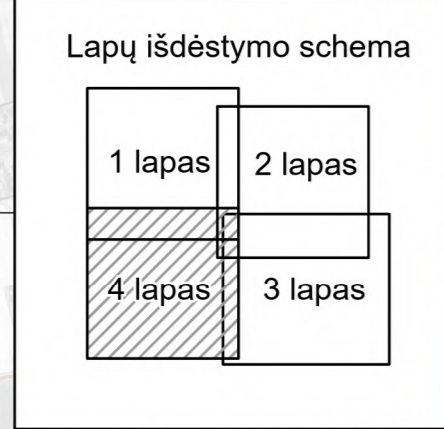
- Geodezinio žemėlapis bazinis duomenys
- Lietuvos Respublikos apskaitos duomenys 2024
- Atskaitos Respublikos teritorijos M 1:10 000 skaitmeninis atvaizdas vektorinio formate ORT 10 LT
- 1:10 000 skaitmeninis žemėlapis su kadastro duomenimis, 2023-2024

DUKUMENŲ ŠALTINIAI:

- KT kadastro, Atskaitos žemėlapis duomenys OVI Regiono centras, 2024
- 1:10 000 skaitmeninis žemėlapis su kadastro duomenimis OVI Regiono centras, 2024

VALSTYBĖS ĮMONĖ ŽEMĖS ŪKIO DUOMENŲ CENTRAS				Užsakovs: Marijampolės savivaldybės administracija
ŽEMĖS TVARKYMO IR GEODEZIJOS DEPARTAMENTAS GEODEZIJOS, ŽEMĖTARČIO IR TERITORIJOS PLANAVIMO SKYRIUS				
Pareigos	Vardas pavardė	Kvalifikacijos paž. Nr.	Data	Suarta AS-03 (S 44 E)SR-0341
Skyriaus vadovė	Demantė Vaitkuvičienė	2M-A-2142 28-FP-1002	2024-02-22	Lapas / lapų 3/4
Skyriaus vadovės pavaduotoja	Jūratė Kapčinskaitė	2M-A-2455 28-FP-1006		Marijampolės savivaldybės Saeikos seniūnija
Projekto vadovė	Ilma Latoravičiūtė	2R-23-30		
Specialistas	Teknylinė Lūkaitė			

MARIJAMPOLĖS SAVIVALDYBĖS SASNAVOS SENIŪNIJOS GYVENAMŲJŲ VIETŲIŲ TERITORIJŲ RIBŲ NUSTATYMO PLANAS

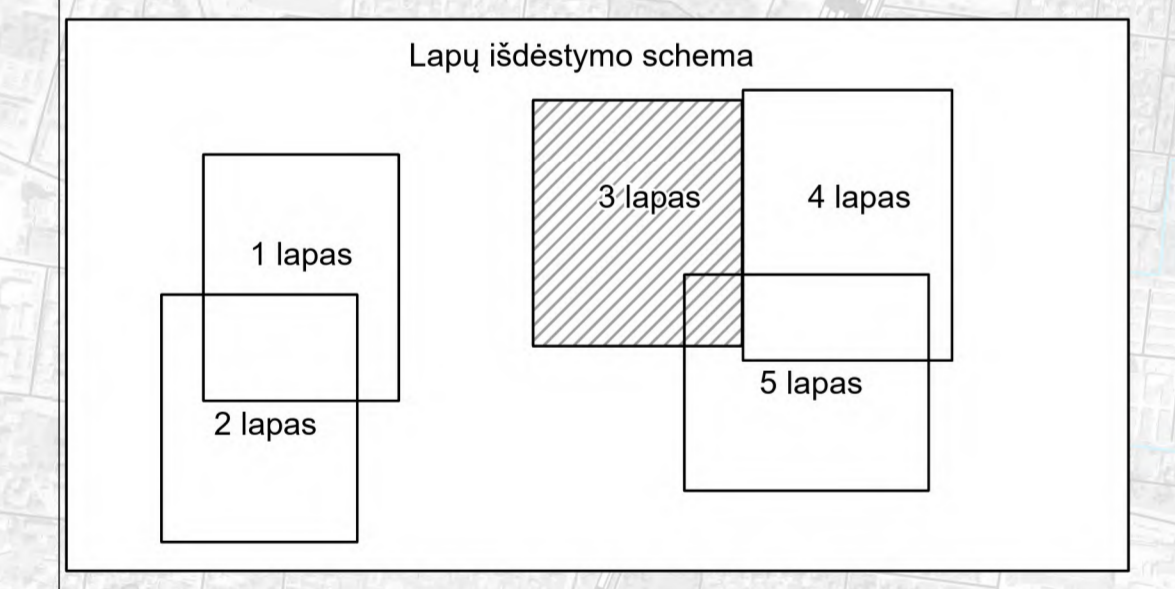
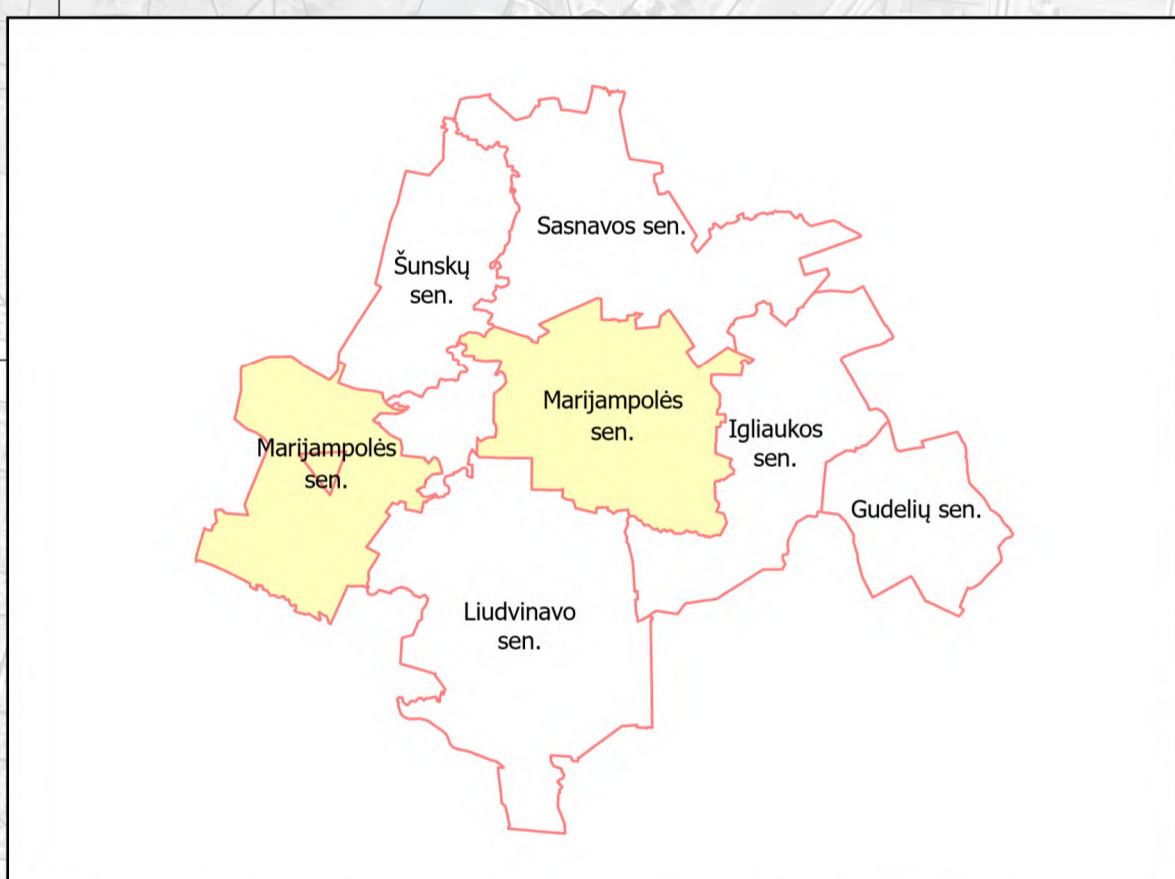
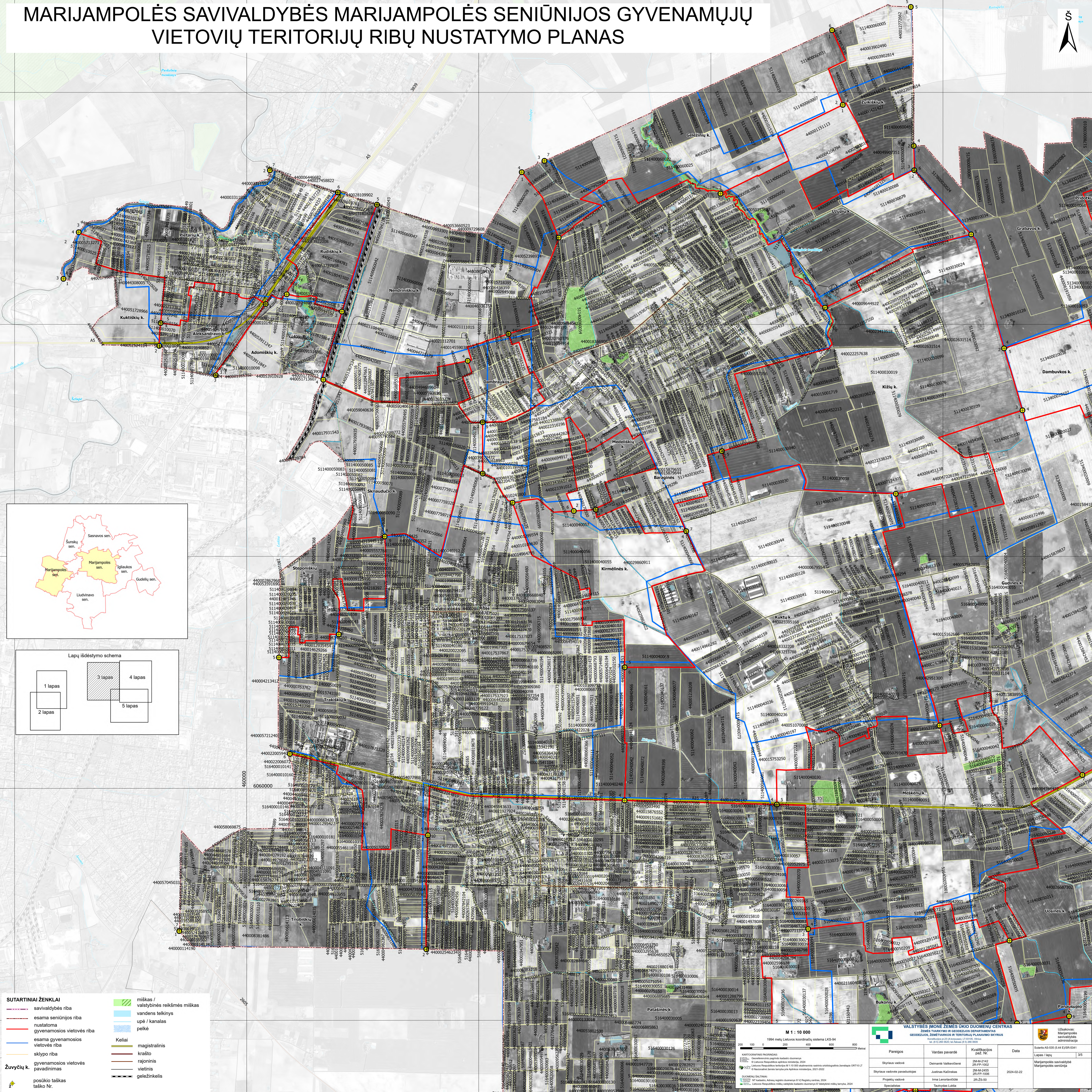


- SUTARTINIAI ŽENKLAI**
- savivaldybės riba
 - esama seniūnijos riba
 - nustatoma gyvenamosios vietovės riba
 - esama gyvenamosios vietovės riba
 - sklypo riba
 - gyvenamosios vietovės pavadinimas
 - posūkių taškas
 - taško Nr.
 - miškas / valstybinės reikšmės miškas
 - vandens telkinys
 - upė / kanalas
 - pelkė
 - Keliai
 - magistralinis
 - krajošnis
 - vietinis
 - geležinkelis

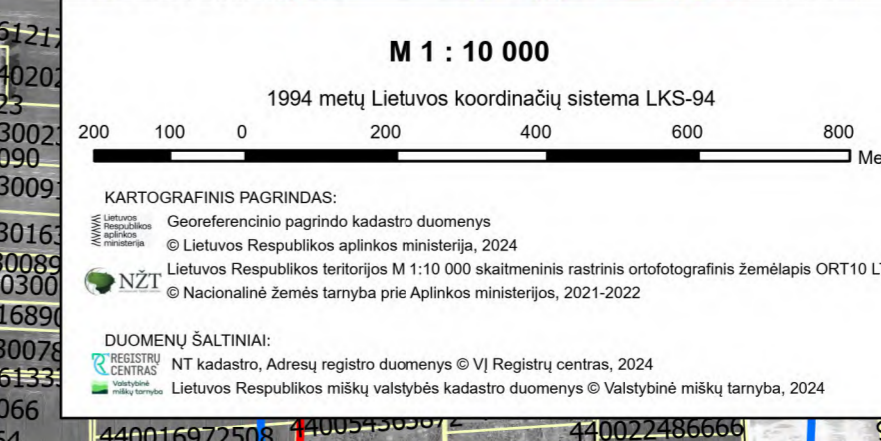
M 1 : 10 000
1994 metų Lietuvos koordinatų sistema LKS-84
200 000 400 000 800 000 Metrai

VALSTYBĖS ĮMONĖ ŽEMĖS ŪKIO DUOMENŲ CENTRAS			
ZEMĖS TVARKYMO IR GEODEZIJOS DEPARTAMENTAS			
GEODEZIJOS ŽEMĖTVARKYMO IR TERITORIJŲ PLANAVIMO SKYRIUS			
Klaipėdos apskr. Marijampolės savivaldybės administracija			
Pareigos	Vardas pavardė	Kvalifikacijos paž. Nr.	Data
Skyriaus vadovė	Darnė Veličkienė	2M-A-2142 2R-AP-1002	2024-02-22
Skyriaus vadovės pavaduotoja	Jūratė Kaciūnaitė	2M-A-2405 2R-AP-1006	
Projekto vadovė	Imta Leonavičiūtė	2R-25-90	
Specialistas	Tauras Lūša		
Lizbaker: Marijampolės savivaldybės administracija			Sutartis AS-68 (5-44) EYBR-S341
Lapų / lapų			44
Lapų / lapų			Marijampolės savivaldybės Sastirios seniūnija

MARIJAMPOLĖS SAVIVALDYBĖS MARIJAMPOLĖS SENIŪNIJOS GYVENAMŪJŲ VIETŲIŲ TERITORIJŲ RIBŲ NUSTATYMO PLANAS

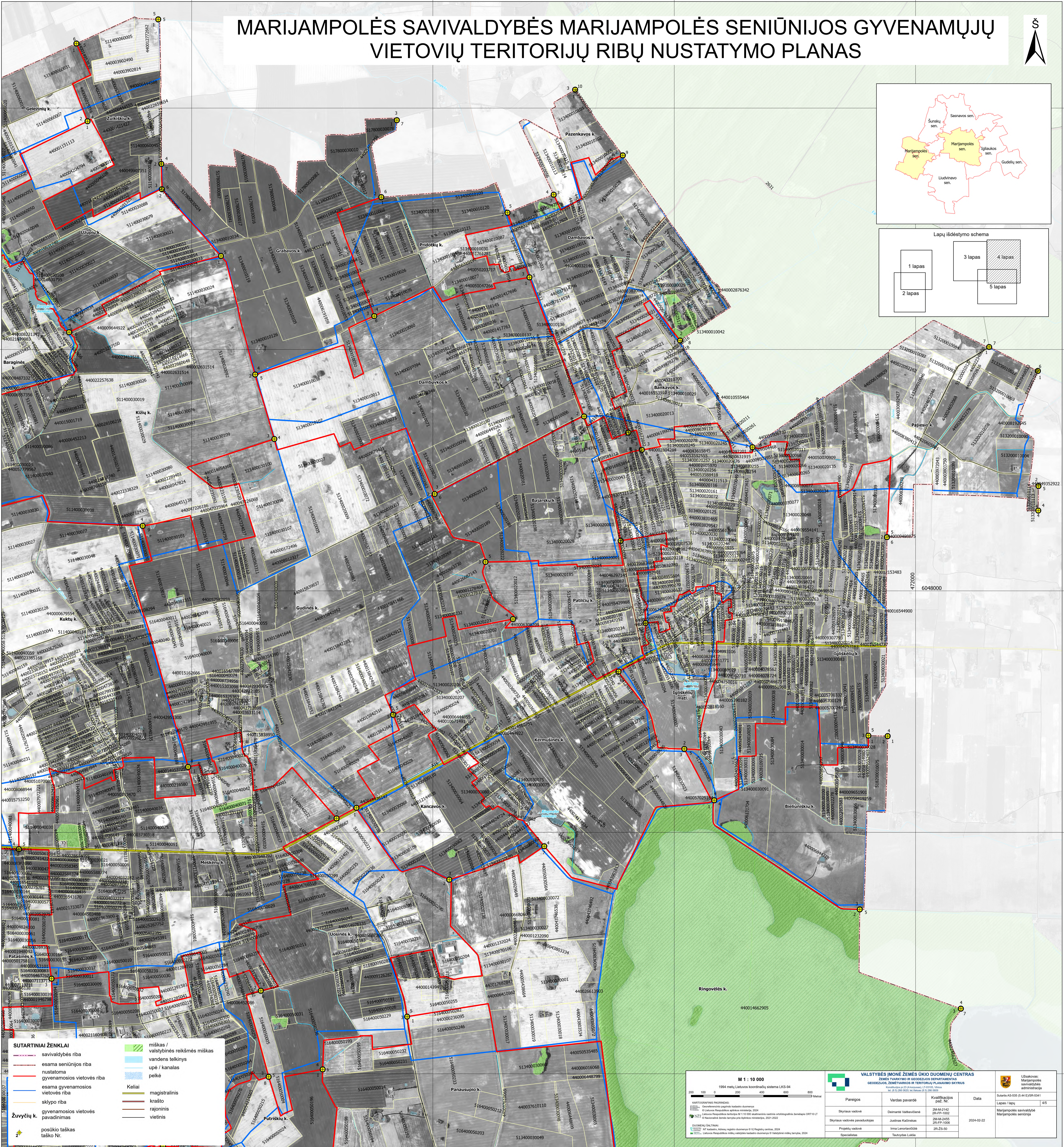
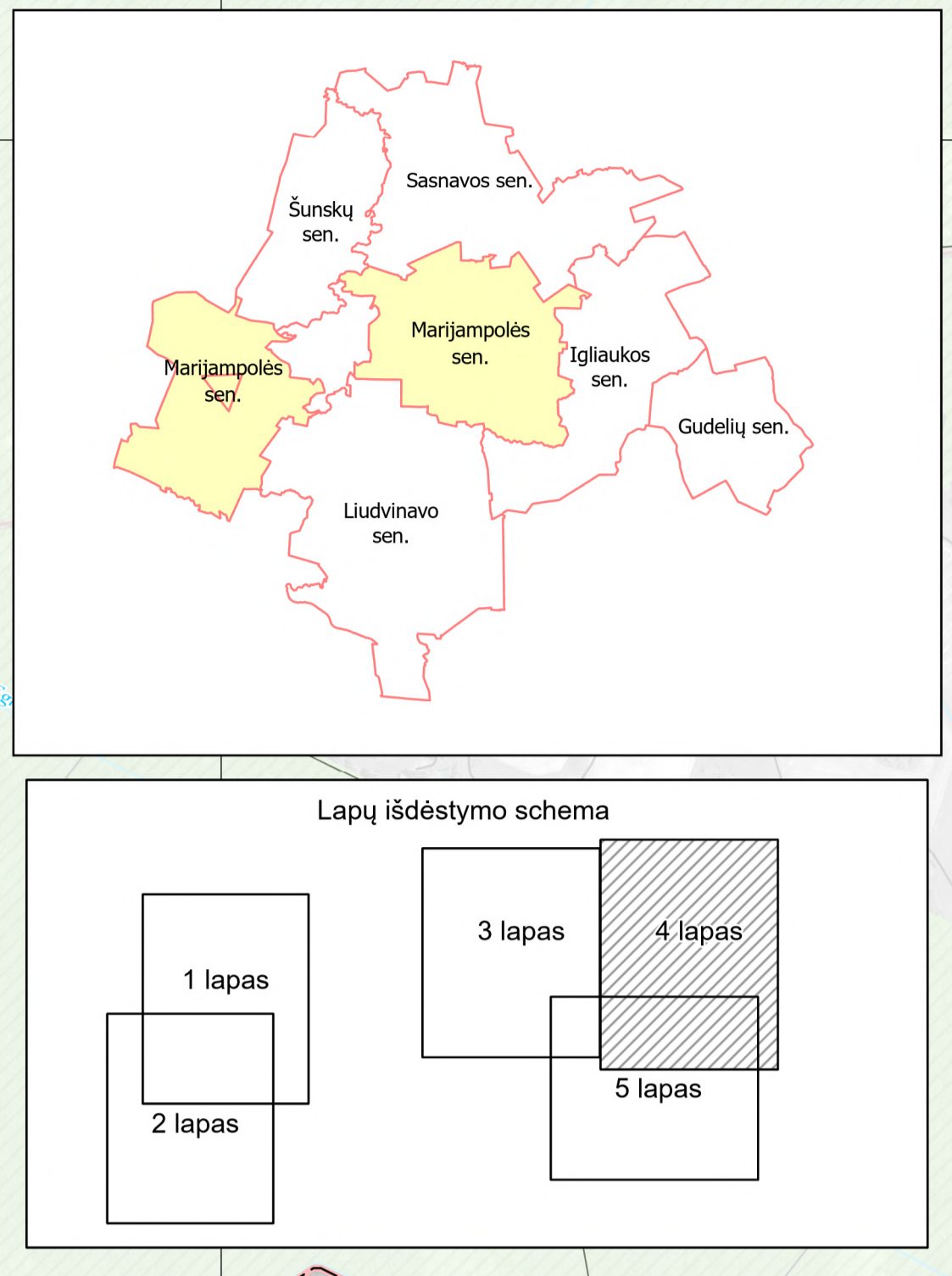


- SUTARTINIAI ŽENKLAI**
- savivaldybės riba
 - esama seniūnijos riba
 - nustatoma gyvenamosios vietovės riba
 - esama gyvenamosios vietovės riba
 - sklypo riba
 - gyvenamosios vietovės pavadinimas
 - miškas / valstybinės reikšmės miškas
 - vandens telkinys
 - upė / kanalas
 - pelkė
 - Keliai
 - magistralinis
 - krašto
 - rajoninis
 - vietinis
 - geležinkelis
 - posūkio taškas
 - taško Nr.



VALSTYBĖS ĮMONĖ ŽEMĖS UKO DUOMENŲ CENTRAS			
Žemės ūkio informacijos geografinės duomenų bazės			
GEOGRAFINIS ŽEMĖTŲVOKOS IR TERITORIJŲ PLANAVIMO SKYRIUS			
Klaipėdos m. savivaldybės administracija		Lietuvos Respublikos teritorijos planavimo departamentas	
Klaipėdos m. savivaldybės administracija		Lietuvos Respublikos teritorijos planavimo departamentas	
Klaipėdos m. savivaldybės administracija		Lietuvos Respublikos teritorijos planavimo departamentas	
Pareigos	Veidas pavardė	Data	Šuaro AS-03 (04 E) 08-041
Skyriaus vadovė	Danaras Vaitiekaitė	2024-02-22	Lapų / Işı
Skyriaus vadovės pavaduotoja	Jūratė Kociuskaitė	2024-02-22	3/5
Projekto vadovė	Imta Lenartaitė		Marijampolės savivaldybės Marijampolės seniūnija
Specialistas	Tauvydas Likša		

MARIJAMPOLĖS SAVIVALDYBĖS MARIJAMPOLĖS SENIŪNIJOS GYVENAMŲJŲ VIETŲIŲ TERITORIJŲ RIBŲ NUSTATYMO PLANAS



- SUTARTINIAI ŽENKLAI**
- savivaldybės riba
 - esama seniūnijos riba
 - nustatoma gyvenamosios vietovės riba
 - esama gyvenamosios vietovės riba
 - klypo riba
 - gyvenamosios vietovės pavadinimas
 - miškas
 - miškas / valstybinės reikšmės miškas
 - vandens telkinys
 - upė / kanalas
 - pelkė
 - keliai
 - magistralinis
 - krašto
 - rajoninis
 - vietinis
- Žuvčių k.**
- posūčio taškas
 - taško Nr.

M 1 : 10 000

1984 metų Lietuvos koordinatų sistema LKS-94

200 100 0 200 400 600 800 Metrai

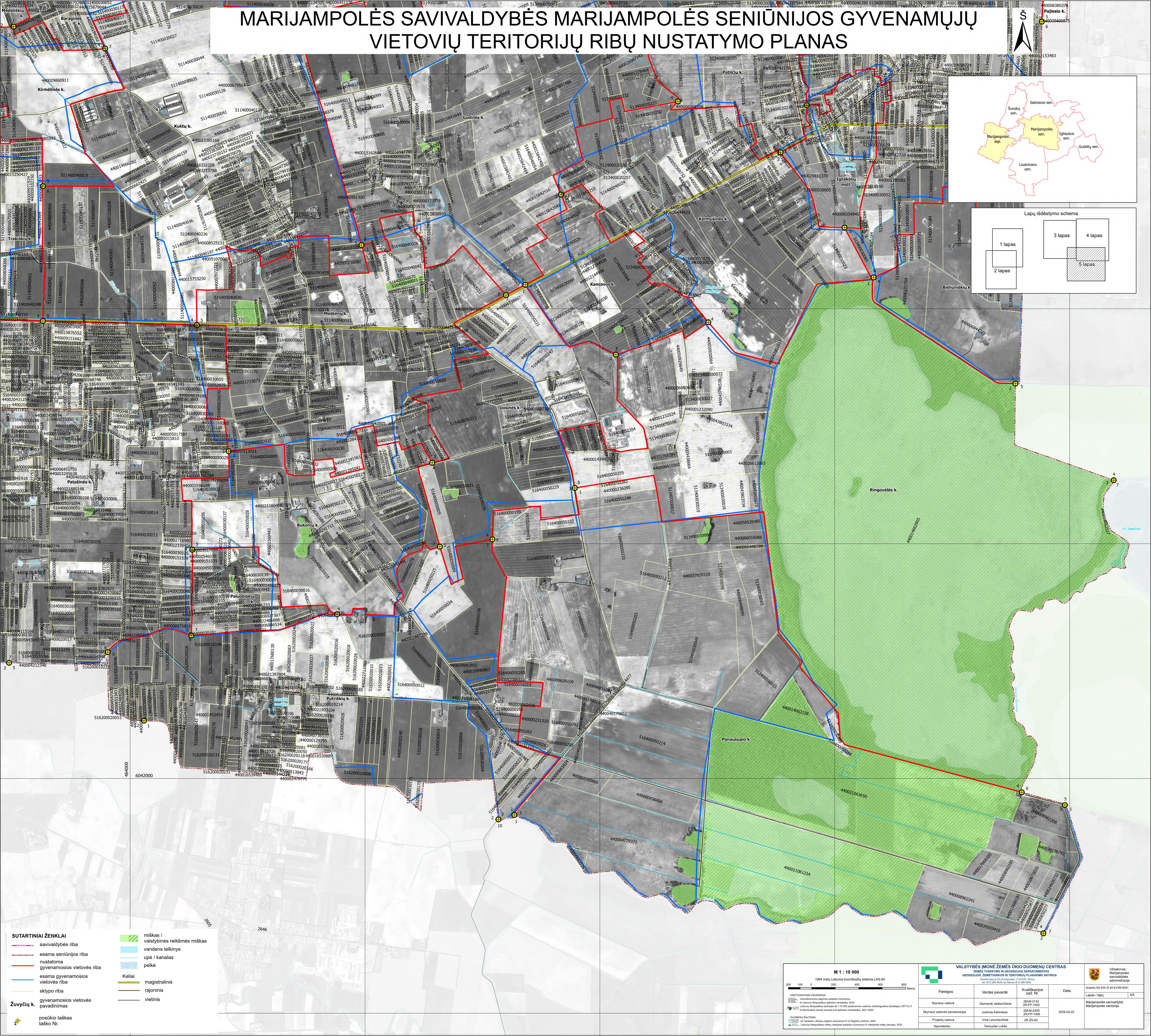
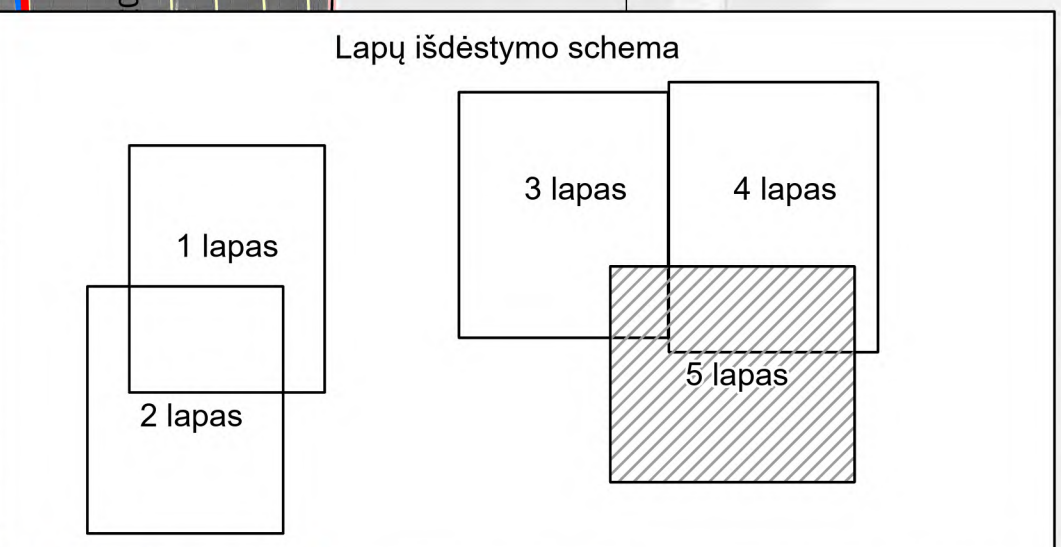
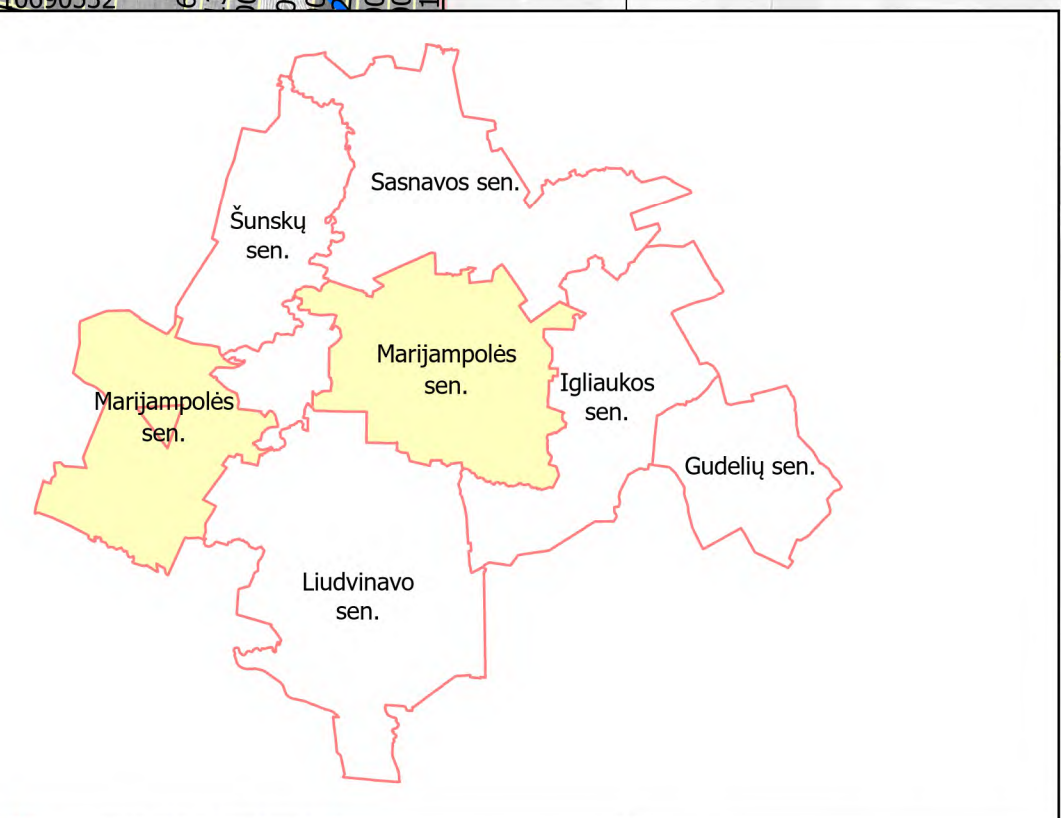
VALSTYBĖS ĮMONĖ ŽEMĖS ŪKIO DUOMENŲ CENTRAS
 ŽEMĖS TAIKYMO IR GEODEZIJOS DEPARTAMENTAS
 GEODEZIJOS ŽEMETVARKOS IR TERITORIJŲ PLANAVIMO SKYRIUS

2024-02-22

Pareigos	Vardas pavardė	Kvalifikacijos paž. Nr.	Data	Sutaris AS-535 (5.44 EYSR-0341)
Skyriaus vadovė	Deimantė Vaičiūnienė	2M-AI-102 2K-PP-102	2024-02-22	Lapas / Lapų 4/5
Skyriaus vadovės pavaduotoja	Jūlitė Kaduškaitė	2M-AI-205 2K-PP-105		
Projekto vadovė	Imma Lemontaitė	2R-2S-50		
Specialistas	Taurvydas Lukša			

Užduoties pavadinimas: Savivaldybės administracija, Marijampolės savivaldybės administracija

MARIJAMPOLĖS SAVIVALDYBĖS MARIJAMPOLĖS SENIŪNIJOS GYVENAMŲJŲ VIETŲIŲ TERITORIJŲ RIBŲ NUSTATYMO PLANAS



- SUTARTINIAI ŽENKLAI**
- savivaldybės riba
 - esama seniūnijos riba
 - nustatoma gyvenamosios vietovės riba
 - esama gyvenamosios vietovės riba
 - sklypo riba
 - gyvenamosios vietovės pavadinimas
 - posūkio taškas
 - taško Nr.
- miškas / valstybinės reikšmės miškas
 - vandens telkinys
 - upė / kanalas
 - pelkė
 - keliai
 - magistralinis
 - rajoninis
 - vietinis

M 1 : 10 000
1984 metų Lietuvos koordinatų sistema LKS-84

VALSTYBINIS IMONĖS ŽEMĖS ŪKIO DUOMENŲ CENTRAS			
ZEMĖS TVARKYMO IR GEODEZIJOS DEPARTAMENTAS			
GEODEZIJOS ŽEMĖTARČIO IR TERITORIJŲ PLANAVIMO SKYRINYS			
Kontakų pc.21 (A. Kasiulis), LT-1105, Vilnius Tel. (8) 262 2021, fax (8) 262 2022			
Pareigos	Vardas pavardė	Kvalifikacijos paž. Nr.	Data
Skyriaus vadovė	Donata Vaitkevičienė	2M-M-2142 2R-FP-1002	2024-02-22
Skyriaus vadovės pavaduotoja	Justina Kačinskaitė	2M-M-1655 2R-FP-1008	
Projekto vadovė	Ima Lanotavičienė	2R-ZS-50	
Specialistė	Tautvytė Liukša		
Lūšaškovas: Marijampolės savivaldybės administracija			Subarš AS-035 (S-44 E)SR-0341
Lapų / šėdų			5/5
Marijampolės seniūnija			

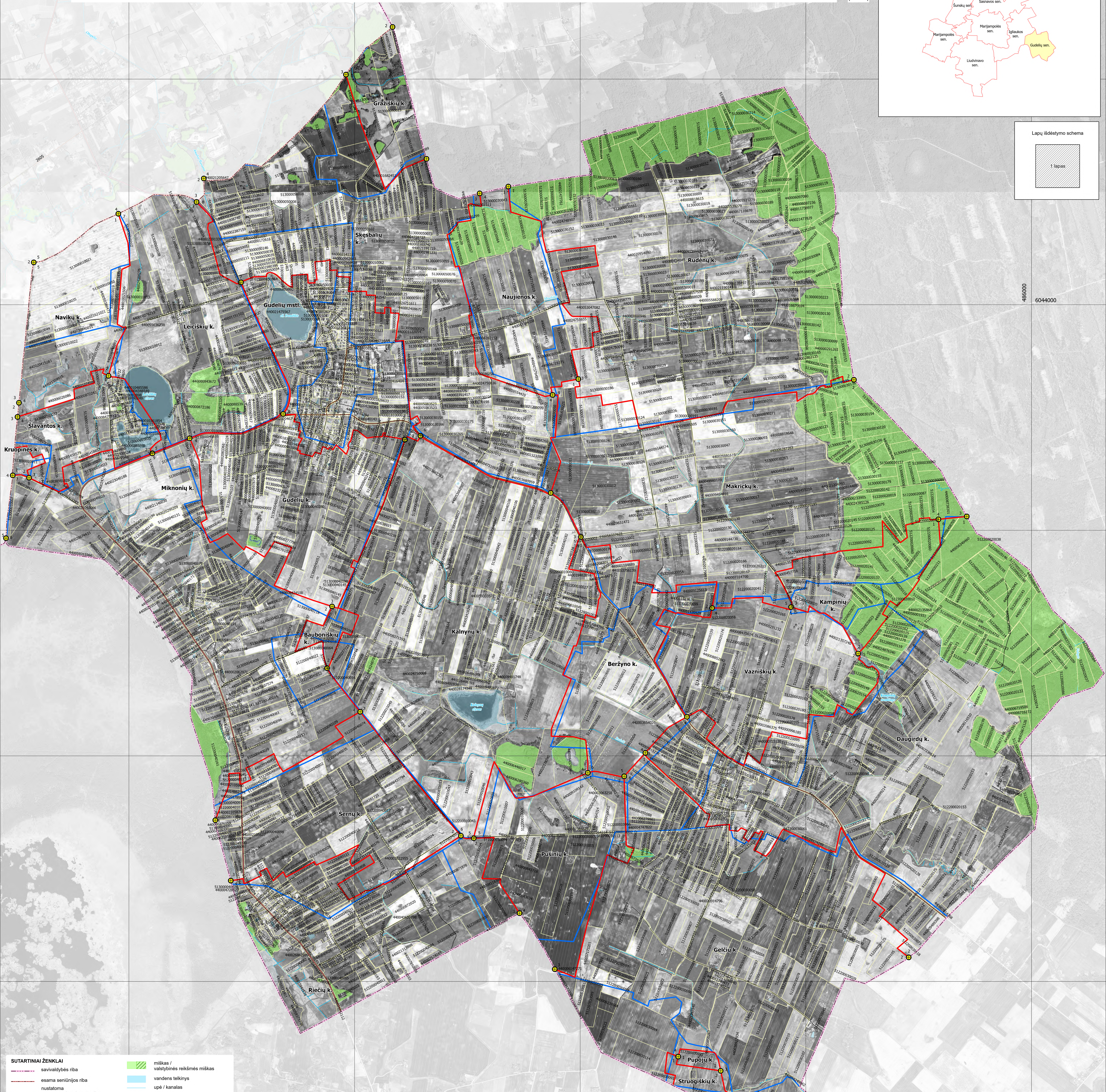
MARIJAMPOLĖS SAVIVALDYBĖS GUDELIŲ SENIŪNIJOS GYVENAMŲJŲ VIETŲVIŲ TERITORIJŲ RIBŲ NUSTATYMO PLANAS



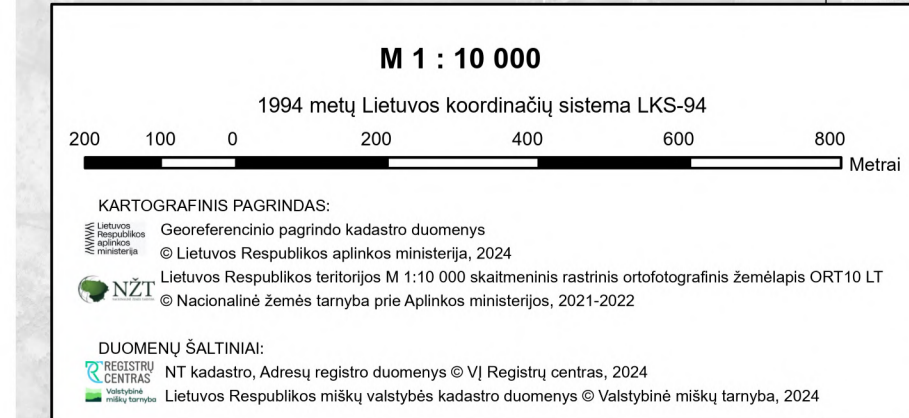
Lapų išdėstymo schema



486000 6044000



- SUTARTINIAI ŽENKLAI**
- miškas / valstybinės reikšmės miškas
 - vandens telkinys
 - upė / kanalas
 - pelkė
 - savivaldybės riba
 - esama seniūnijos riba
 - nustatoma gyvenamosios vietovės riba
 - esama gyvenamosios vietovės riba
 - sklypo riba
 - gyvenamosios vietovės pavadinimas
 - posūčio taškas
 - taško Nr.
 - krašto
 - rajoninis
 - vietinis



VALSTYBĖS ĮMONĖ ŽEMĖS UKIO DUOMENŲ CENTRAS			
ŽEMĖS UKIO DUOMENŲ IR GEODEZIJOS DEPARTAMENTAS			
GEODEZIJOS, ŽEMĖS UKIO DUOMENŲ IR TERITORIJŲ PLANAVIMO BIŪRO			
Klaipėdos pl. 23, 44, Klaipėda, LT-91105, Lietuva			
Tel. 8 51 250 000, faksas 8 51 250 000			
Pareigys	Vardas pavardė	Kvalifikacijos paž. Nr.	Data
Sklypų vadovė	Dainarė Vaitkevičienė	28.64-1102	2024-02-22
Sklypų vadovės pavaduotoja	Justina Kaducekas	28.64-2455	
Projekto vadovė	Ilma Lančaitė	28.25-50	
Specialistė	Tautvydė Luška		

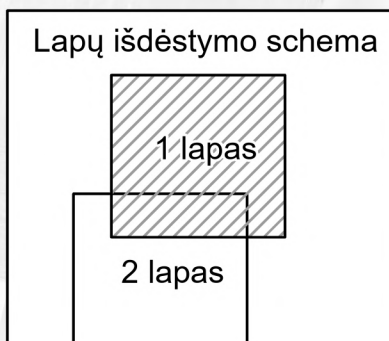
Užduoties pavadinimas: Marijampolės savivaldybės gyvenamosios vietovės teritorijų ribų nustatymas.

Šaltinis: AS-03 (S.44) EYR-041

Lapas / lapai: 1/1

Marijampolės savivaldybės Geografinė tarnyba

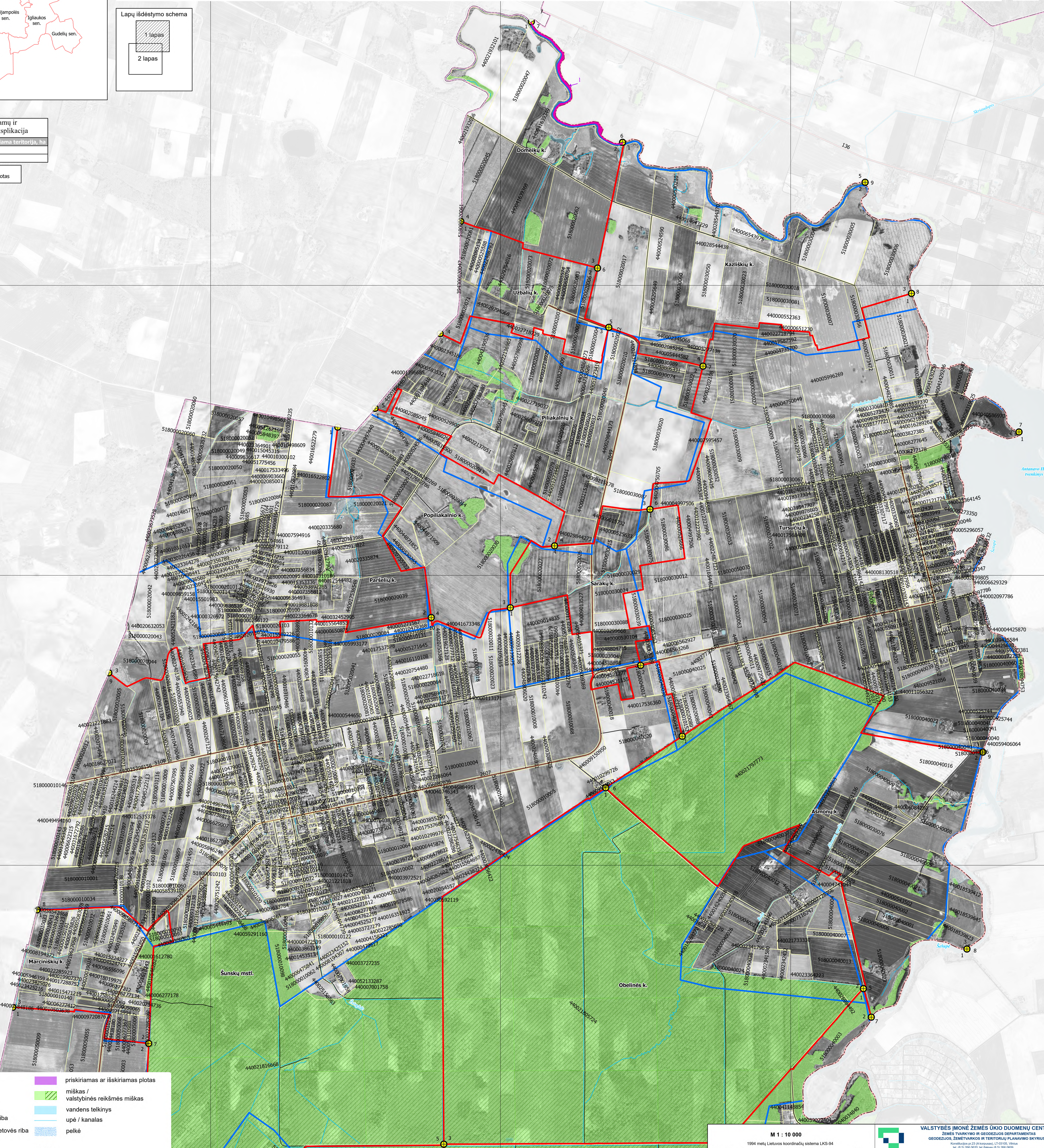
MARIJAMPOLĖS SAVIVALDYBĖS ŠUNSKŲ SENIŪNIJOS GYVENAMŲJŲ VIETŲŲ TERITORIJŲ RIBŲ NUSTATYMO IR KEITIMO PLANAS



Domeikų kaimo priskiriamų ir išskiriamų teritorijų plotų eksplikacija

Nr. žemėlapyje	Priskiriama ar išskiriama teritorija, ha
1	1,95
Viso	1,95

132,70 ha esamas Domeikų kaimo plotas
134,65 ha suprojektuotas Domeikų kaimo plotas



- SUTARTINIAI ŽENKLAI**
- savivaldybės riba
 - esama seniūnijos riba
 - nustatoma gyvenamosios vietovės riba
 - esama gyvenamosios vietovės riba
 - klypo riba
 - gyvenamosios vietovės pavadinimas
 - posūkio taškas
 - taško Nr.
 - priskiriama ar išskiriama ploto Nr.
 - priskiriamas ar išskiriamas plotas
 - miškas / valstybinės reikšmės miškas
 - vandens telkinys
 - upė / kanalas
 - pelkė
 - Keliai
 - rajoninis
 - vietinis
 - gatvė

M 1 : 10 000

1994 metų Lietuvos koordinatų sistema LKS-94

200 100 0 100 200 300 400 500 600 700 800 Metrai

KARTOGRAFINIS INŽINERINIS

Geografinės informacijos sistemos duomenys

© Lietuvos Respublikos geografinės informacijos 2024

Lietuvos Respublikos teritorijos 1:100 000 mastelio ortofotografinis žemėlapis OPTO 1:1

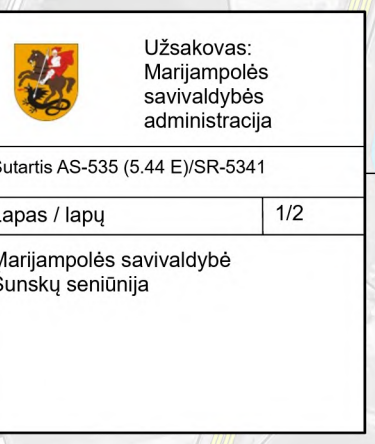
© Nacionalinė žemės tarnyba prie Aplinkos ministro, 2021-2022

DUOMENŲ ŠALTINIAI

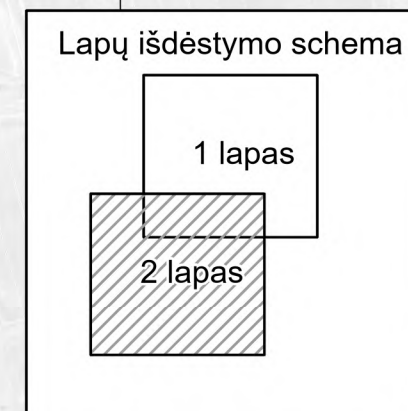
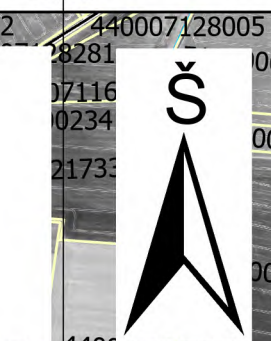
© 2022 NT Kadros, Adresų registras duomenys © VĮ Registrų centras, 2024

© 2022 Lietuvos Respublikos miškų ūkio departamentas duomenys © Valstybinis miškų ūkis, 2024

VALSTYBĖS ĮMONĖ ŽEMĖS ŪKIO DUOMENŲ CENTRAS				ZEMĖS TARNYBOS IR GEODEZIJOS DEPARTAMENTAS		GEODEZIJOS, ŽEMĖTARKOS IR TERITORIJŲ PLANAVIMO SKYRIUS	
Kovoskalnio g. 23, LT-01100 Vilnius Tel. (8 5) 266 0021, faksas (8 5) 266 0009							
Pareigos	Vardas pavardė	Kvalifikacijos paž. Nr.	Data	Suteiktas AS-535 (5.44 E) SR-5341			
Skyriaus vadovė	Džiugaitė Vaidelienė	2M-AM-142 2R-EP-1002	2024-02-22	Lapų / lapų			
Skyriaus vadovės pavaduotoja	Juština Kadinskaitė	2M-AM-2455 2R-EP-1006		Lapų / lapų			
Projekto vadovė	Imta Lomantienė	2R-2S-50		Lapų / lapų			
Specialistė	Tautvydas Liuda			Lapų / lapų			



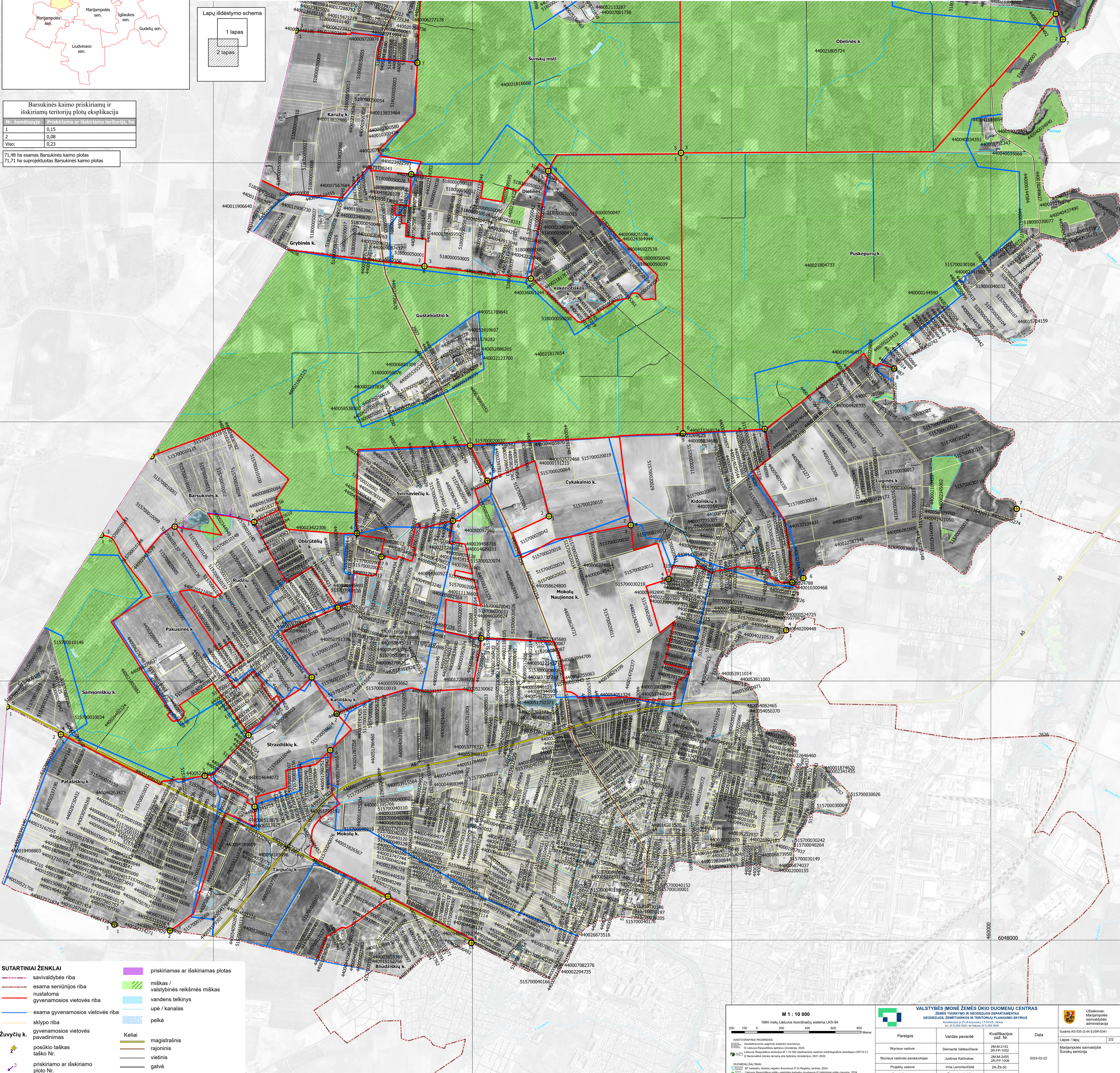
MARIJAMPOLĖS SAVIVALDYBĖS SUNSKŲ SENIŪNIJOS GYVENAMŲJŲ VIETŲVIŲ TERITORIJŲ RIBŲ NUSTATYMO IR KEITIMO PLANAS



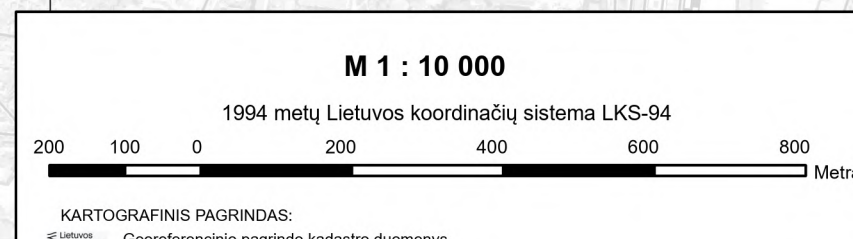
Barsukinės kaimo priskiriamų ir išskiriamų teritorijų plotų apskaičiavimas

Nr. žemėlapyje	Priskiriama ar išskiriama teritorija, ha
1	0,15
2	0,08
Viso:	0,23

71,48 ha esamas Barsukinės kaimo plotas
71,71 ha suprojektuotas Barsukinės kaimo plotas



- SUTARTINIAI ŽENKLAI**
- savivaldybės riba
 - esama seniūnijos riba
 - nustatoma gyvenamosios vietovės riba
 - esama gyvenamosios vietovės riba
 - sklypo riba
 - gyvenamosios vietovės pavadinimas
 - posūkio taškas
 - taško Nr.
 - priskiriama ar išskiriama ploto Nr.
 - miškas / valstybinės reikšmės miškas
 - vandens telkinys
 - upė / kanalas
 - pelkė
 - keliai
 - magistralinis
 - rajoninis
 - vietinis
 - gatvė



VALSTYBĖS ĮMONĖ ŽEMĖS ŪKIO DUOMENŲ CENTRAS
ŽEMĖS TIKRŲJŲ IR GEODEZIJOS DEPARTAMENTAS
GEODEZIJOS, ŽEMĖTVAIKOS IR TERITORIJŲ PLANAVIMO SKYRIUS

1994 metų Lietuvos koordinatų sistema LKS-04
200 100 0 200 400 600 800 Metrai

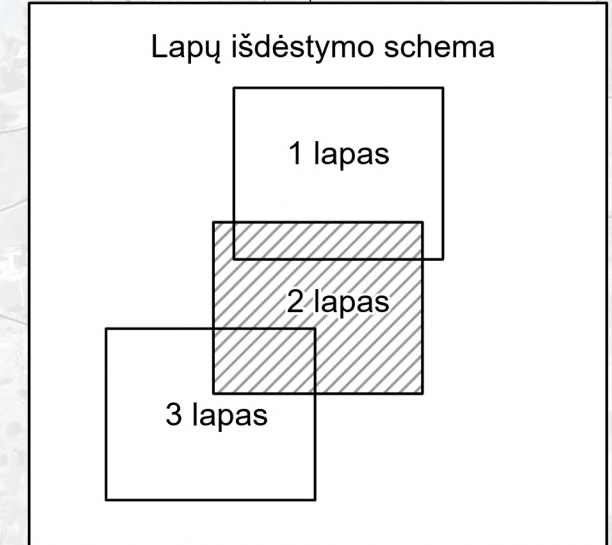
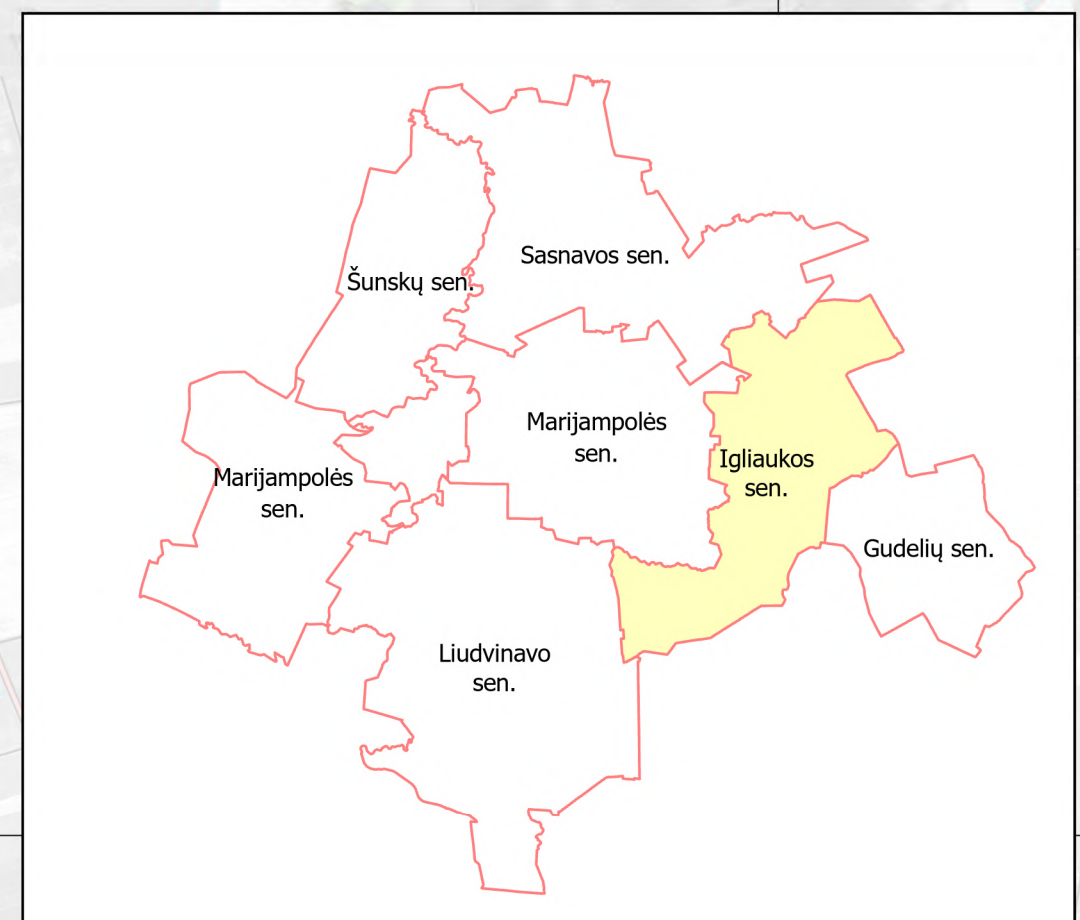
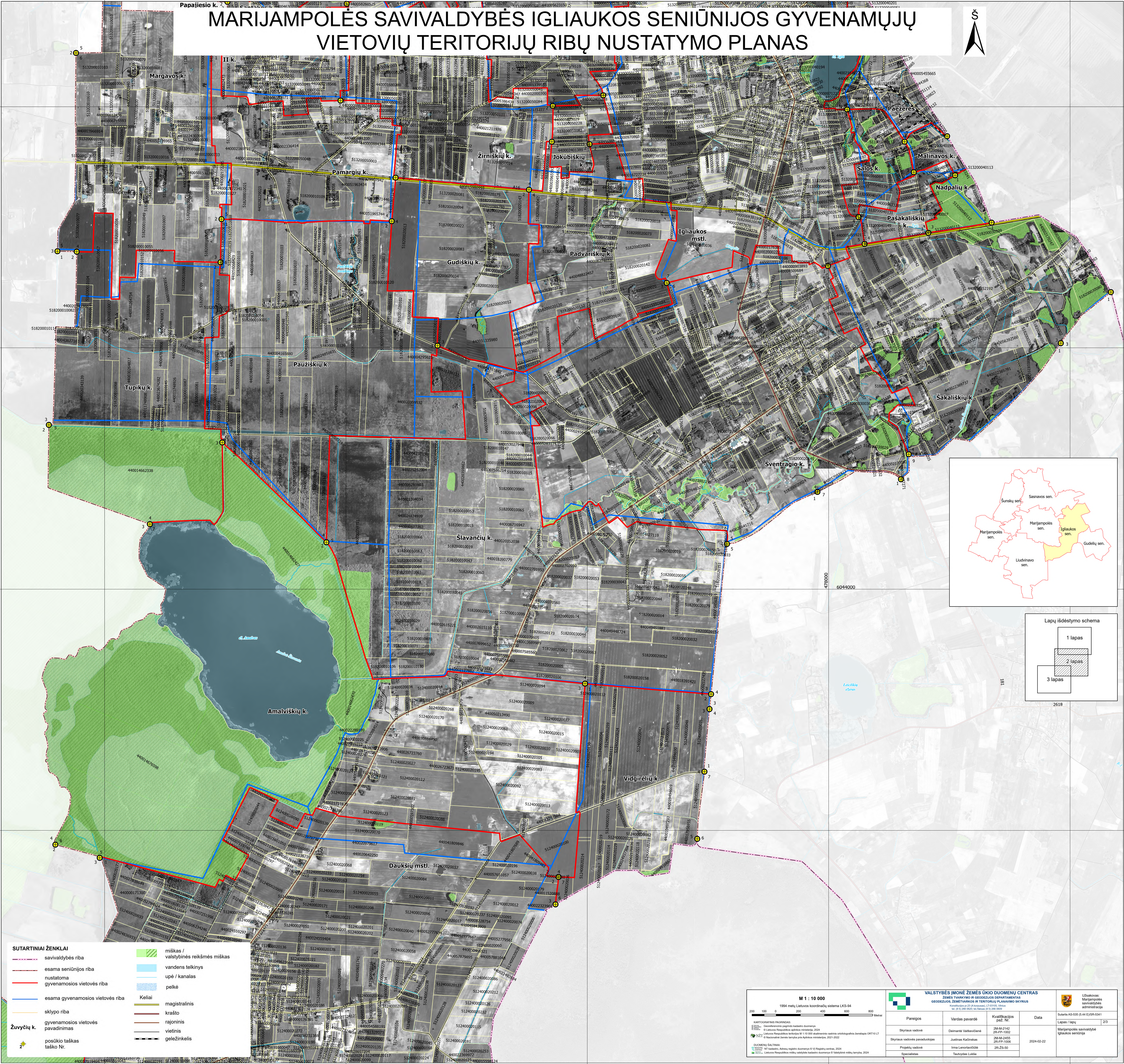

Pareigos	Vardas pavardė	Kvalifikacijos paž. Nr.	Data	Suteiktas AS-555 G-44 EJR-6341
Skyriaus vadovė	Demantė Vaitkevičienė	2M-AM-2142 29-FP-1002	2024-02-22	Marijampolės savivaldybės administracija
Skyriaus vadovės pavaduotoja	Juština Kadušienė	2M-AM-2455 29-FP-1006		
Projekto vadovė	Imta Laisoraitė	2R-29-50		
Specialistas	Tautvydas Lieša			

Užsakovs: Marijampolės savivaldybės administracija

LIETUVOS RESPUBLIKOS ŽEMĖŲ ŪKIO MINISTERIJA
Geodezijos ir kartografinės tarnybos skyrius
© Lietuvos Respublikos geografinės informacijos tarnyba, 2024
© Lietuvos Respublikos žemės ūkio ministerija, 2024
© Nacionalinė žemės tarnyba prie Aplinkos ministerijos, 2021-2022

DUOMENŲ ŠALTINIAI:
NT Kadšto, Ašmenų registro duomenys O'Y Registro centras, 2024
Lietuvos Respublikos miškų valdybos duomenys © Valstybinis miškų ūkis, 2024

MARIJAMPOLĖS SAVIVALDYBĖS IGLIAUKOS SENIŪNIJOS GYVENAMŲJŲ VIETŲIŲ TERITORIJŲ RIBŲ NUSTATYMO PLANAS

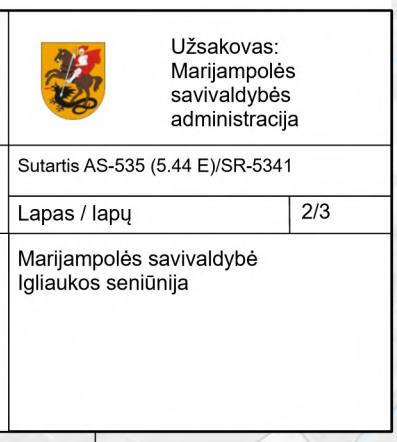


SUTARTINIAI ŽENKLAI

	savivaldybės riba		miškas / valstybinės reikšmės miškas
	esama seniūnijos riba		vandens telkinys
	nustatoma gyvenamosios vietovės riba		upė / kanalas
	esama gyvenamosios vietovės riba		pelkė
	sklypo riba		Keliai
	gyvenamosios vietovės pavadinimas		magistralinis
	posūkių taškas		krašto
	taško Nr.		rajoninis
			vietinis
			geležinkelis

M 1 : 10 000
1994 metų Lietuvos koordinatų sistema LKS-84
0 200 400 600 800 Metrai

VALSTYBĖS ĮMONĖ ŽEMĖS ŪKIO DUOMENŲ CENTRAS			
ŽEMĖS TIKRŲMO IR GEODEZIJOS DEPARTAMENTAS			
GEODEZIJOS ŽEMĖTARKOS IR TERITORIJŲ PLANAVIMO SKYRIUS			
Kamelininkų g. 23-24, Kaunas, LT-01105, Vilniaus apskr.			
	Pareigos	Vardas pavardė	Kvalifikacijos paž. Nr.
	Skyriaus vadovas	Dainius Vaitkus	2M-A5-2142 2R-FP-1002
	Skyriaus vadovės pavaduotoja	Jūlitė Kacikonė	2M-A5-2455 2R-FP-1006
	Projekto vadovė	Irma Lenortė	2R-ZS-50
	Specialistas	Tačydas Lukša	
	Data	2024-02-22	
	Budavio AS-335 (5.44 EJR-S341)		
	Lapas / lapai	2/3	



Užskaitas:
Marijampolės savivaldybės administracija
Igliaukos seniūnija

MARIJAMPOLĖS SAVIVALDYBĖS GYVENAMŲJŲ VIETŲVIETŲ TERITORIJŲ RIBŲ NUSTATYMO IR KEITIMO PLANAS



Lapų išdėstymo schema

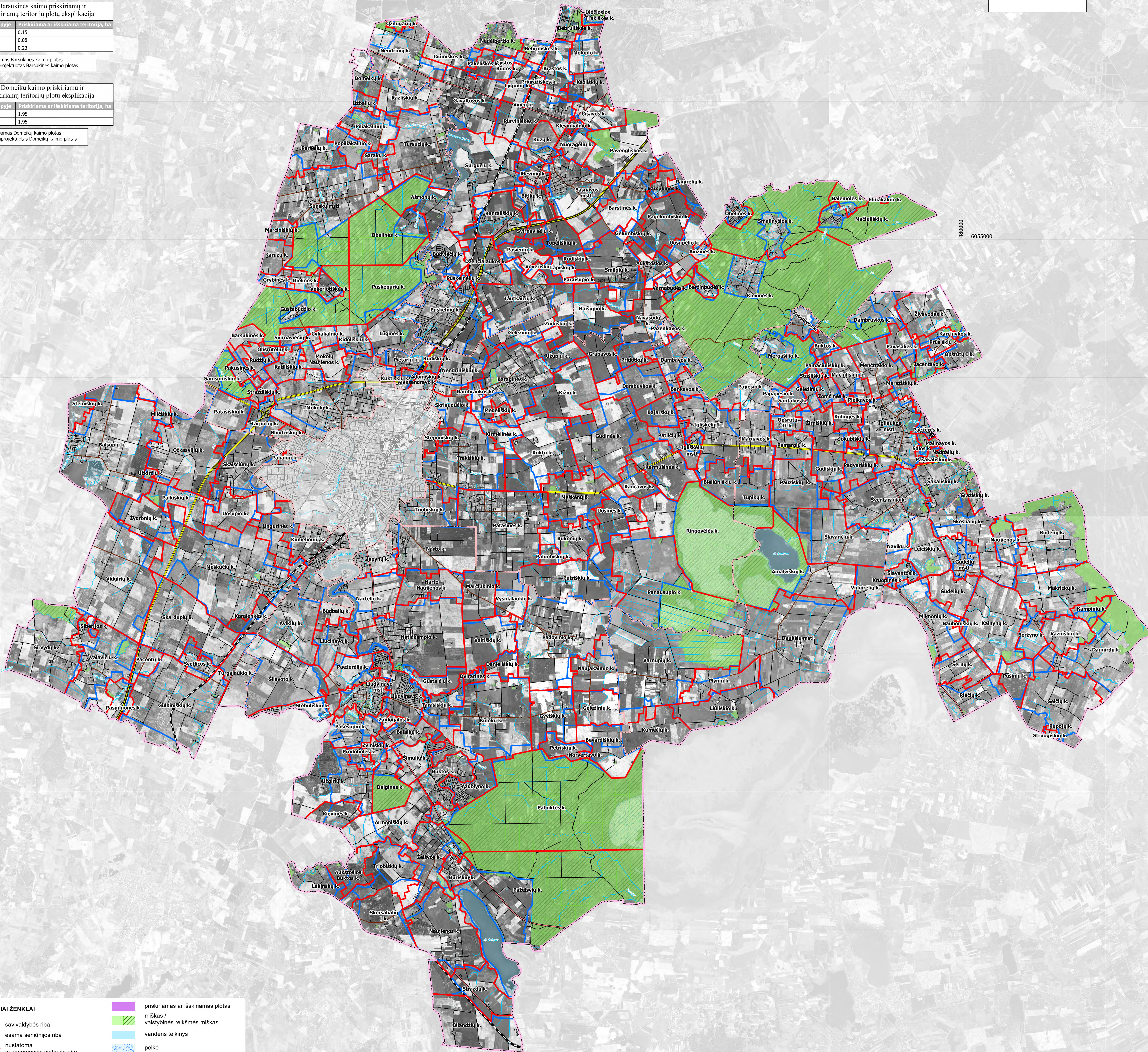


Barsukinės kaimo priskiriamų ir išskiriamų teritorijų plotų apibūdinimas	
Nr. žemėlapyje	Priskiriama ar išskiriama teritorija, ha
1	0,15
2	0,08
Viso:	0,23

71,48 ha esamas Barsukinės kaimo plotas
71,71 ha suprojektuotas Barsukinės kaimo plotas

Domeikų kaimo priskiriamų ir išskiriamų teritorijų plotų apibūdinimas	
Nr. žemėlapyje	Priskiriama ar išskiriama teritorija, ha
1	1,95
Viso:	1,95

132,70 ha esamas Domeikų kaimo plotas
134,65 ha suprojektuotas Domeikų kaimo plotas



SUTARTINIAI ŽENKLAI

- savivaldybės riba
- esama seniūnijos riba
- nustatoma gyvenamosios vietovės riba
- esama gyvenamosios vietovės riba
- sklypo riba
- Žuvyčių k.**
- posūčio taškas
- taško Nr.
- priskiriamo ar išskiriamo ploto Nr.

- priskiriamas ar išskiriamas plotas
- miškas / valstybinės reikšmės miškas
- vandens telkinys
- pelkė
- upė / kanalas
- Keliai
- magistralinis
- krašto
- rajoninis
- vietinis
- geležinkelis

M 1 : 50 000

1994 metų Lietuvos koordinatų sistema LKS-94

KARTOGRAFINIS PAVIRŠIUS: Geografiniai duomenys

© Lietuvos Respublikos aplinkos ministerija, 2024

Lietuvos Respublikos teritorija 1:10 000 skaliu sukurta naudojant ortofotogrametrijos duomenis OI 10 LT

© Nacionalinė žemė tarnyba prie Aplinkos ministerijos, 2021-2022

DUOMENŲ ŠALTINIAI: NT kadastro, Adresų registras duomenys © VĮ Registru centras, 2024

© Lietuvos Respublikos miškų valdybės kadastro duomenys © Valstybinė miškų tarnyba, 2024

VALSTYBĖS IMONĖ ŽEMĖS ŪKIO DUOMENŲ CENTRAS				Užsakovas: Marijampolės savivaldybės administracija
ŽEMĖS TINKAMŲ IR GEODUZIJOS DEPARTAMENTAS				
GEODUZIJOS ŽEMĖTINKAMŲ IR TERITORIJŲ PLANAVIMO SKYRIUS				
Kraštovaizdžio pr. 23 (A korpusas), LT-03105, Vilnius Tel. (8 5) 266 9025, faksas (8 5) 266 9050				
Pareigos	Vardas pavardė	Kvalifikacijos paž. Nr.	Data	Sužaidėjas
Skyriaus vadovė	Deimantė Vaidukienė	2M-M-2142 2R-FP-1022		Lapas / lapų
Skyriaus vadovės pavaduotojas	Justina Kačinskas	2M-M-2455 2R-FP-1008	2024-02-22	Marijampolės savivaldybė
Projekto vadovė	Irma Lenortavičiūtė	2R-25-50		Luduvavo, Senėnos, Gudelių, Šilavos, Šunskų, Marijampolės seniūnijos
Specialistas	Tautvydas Lukša			

PATVIRTINTA

Marijampolės savivaldybės tarybos
2024 m. gegužės 27 d.
sprendimu Nr. 1-208

MARIJAMPOLĖS SAVIVALDYBĖS GYVENAMŲJŲ VIETŲ TERITORIJŲ RIBŲ IR PAVADINIMŲ NUSTATYMO, KEITIMO IR PANAIKINIMO AIŠKINAMASIS RAŠTAS

Marijampolės savivaldybės teritorijoje esančių gyvenamųjų vietovių teritorijų ribų ir pavadinimų nustatymas, naikinimas ir keitimas (toliau – Projektas) atliekamas vadovaujantis Lietuvos Respublikos teritorijos administracinių vienetų ir jų ribų įstatymu, Lietuvos Respublikos vietos savivaldos įstatymu, Administracinių vienetų ir gyvenamųjų vietovių teritorijų ribų ir pavadinimų tvarkymo taisyklėmis (toliau – Taisyklės), patvirtintomis Lietuvos Respublikos Vyriausybės 1996 m. birželio 3 d. nutarimu Nr. 651 „Dėl Administracinių vienetų ir gyvenamųjų vietovių teritorijų ribų ir pavadinimų tvarkymo“, Administracinių vienetų ir gyvenamųjų vietovių teritorijų ribų nustatymo ar keitimo planų rengimo tvarkos aprašu, patvirtintu Lietuvos Respublikos vidaus reikalų ministro 2010 m. vasario 9 d. įsakymu Nr. 1V-80 „Dėl Administracinių vienetų ir gyvenamųjų vietovių teritorijų ribų nustatymo ar keitimo planų rengimo tvarkos aprašo patvirtinimo“, Marijampolės savivaldybės tarybos veiklos reglamentu, patvirtintu Marijampolės savivaldybės tarybos 2023 m. kovo 27 d. sprendimu Nr. 1-82 „Dėl Marijampolės savivaldybės tarybos veiklos reglamento patvirtinimo“, bei kitais teisės aktais ir rekomendacijomis.

Šiuo metu Lietuvos Respublikos adresų registre įregistruotos 283 Marijampolės savivaldybėje teritorijoje esančios gyvenamosios vietovės, iš jų tik 3 (Marijampolės miesto, Barsukinės ir Domeikų kaimų) teritorijų ribos nustatyta tvarka patvirtintos. Likusių 280 gyvenamųjų vietovių ribos nepatvirtintos (sąlyginės), todėl yra netikslios, neatitinka teisės aktuose nustatytų gyvenamųjų vietovių teritorijų ribų nustatymo reikalavimų, pvz., reikalavimų atitikti kelių, miškų ir vandens telkinių ribas. Marijampolės savivaldybės teritorijoje yra 24 gyvenamosios vietovės, kuriuose nėra adresų ir 68, kuriose nedeklaruotas nei vienas gyventojas, net 37 teritorijos (vandens telkiniai, miškai ir pan.) nepriskirtos jokiai gyvenamajai vietai.

Esant nepatvirtintoms gyvenamųjų vietovių teritorijų riboms sudėtinga, o kartais neįmanoma išspręsti nekilnojamojo turto, teritorijų planavimo, žemės sklypų ribų formavimo, infrastruktūros vystymo ir kitus uždavinius. Nekilnojamojo turto savininkai, valstybinio nekilnojamojo turto patikėtiniai, kiti nekilnojamojo turto naudotojai, projektuotojai, investuotojai, planavimo darbus organizuojantys savivaldybės administracijos darbuotojai dažnai susiduria su minėtomis problemomis.

Projekto tikslas – nustatyti, pakeisti, panaikinti gyvenamųjų vietovių teritorijų ribas bei pavadinimus pagal parengtą Marijampolės savivaldybės gyvenamųjų vietovių teritorijų ribų nustatymo planą (toliau – Planas).

Planas parengtas naudojant aktualiausias Valstybės įmonės Registrų centro pateiktus duomenis (gyvenamųjų vietovių bei seniūnijų teritorijų ribas, žemės sklypų ribų kadastro duomenis). Siekiant apjungti savivaldybėje besikartojančias, neapgyvendintas ir mažas (<50 ha) teritorijas turinčias gyvenamąsias vietas pirminiame Plano variante buvo numatyta palikti 110 iš 283 gyvenamųjų vietovių.

Marijampolės savivaldybės administracija atliko konsultavimąsi su vietos gyventojais, seniūnijų bei bendruomenių atstovais. Vietos gyventojų apklausa paskelbta 2023 m. rugsėjo 1 d. Marijampolės savivaldybės mero potvarkiu Nr. MV-407. Apklausos laikotarpis 2023 m. rugsėjo 7 d. - 2023 m. spalio 7 d., teritorija – Šunskų, Sasnavos, Igliaukos, Gudelių, Liudvinavo ir Marijampolės seniūnijos.

Apklausoje dalyvavo 571 iš 16048 balsavimo teisę turintis gyventojas. Gyventojai prieštaravo pirminiam Plano variantui, kur buvo siūloma apjungti gyvenamąsias vietas, tačiau pritarė gyvenamųjų vietovių pavadinimų keitimui. Įvertinus vietos gyventojų nuomonę Planas patikslintas ir daugumos, gyvenamųjų vietovių naikinimo atsisakyta. Siūloma naikinti tik Mikalinės, Pačtoriškės ir Utalinos kaimus, kurie neturi žinomų teritorijų ribų, o Nendrių kaime nėra gyvenamąją vietą deklaruotų asmenų, didžioji teritorijos dalis yra Kalvarijos savivaldybėje, kurią skiria geležinkelis, siekiant pavadinimų unikalumo ir adresų aiškumo šio kaimo teritorija prijungiama prie Triobiškių ir Skersabalių I kaimų. Siūloma pakeisti Šunskų seniūnijos Barsukinės ir Domeikų kaimų teritorijų ribas nustatytas Lietuvos Respublikos Vyriausybės 2004 m. rugsėjo 30 d. nutarimu Nr. 1226 „Dėl pavadinimų Marijampolės savivaldybės gyvenamosioms vietovėms suteikimo ir jų teritorijų ribų nustatymo“. Ribų pakeitimai atliekami atsižvelgiant į pasikeitusias ir Nekilnojamojo turto kadastrę įregistruotas žemės sklypų ribas. Atsižvelgiant į Valstybinės Lietuvių kalbos komisijos rekomendacijas ir gyventojų nuomonę, siūloma pakeisti gyvenamųjų vietovių pavadinimus: Vinčų geležinkelio stoties gyvenamąją vietovę vadinti Vinčų kaimu, Igliaukos kaimą vadinti Igliaukos miesteliu, atkurti istorinį kaimo vardą ir Nedėldaržio kaimą vadinti Nedėlberžio kaimu.

Apklausos rezultatai patvirtinti, vadovaujantis Marijampolės savivaldybės tarybos veiklos reglamento, patvirtinto Marijampolės savivaldybės tarybos 2023 m. kovo 27 d. sprendimo Nr. 1-82 „Dėl Marijampolės savivaldybės tarybos veiklos reglamento patvirtinimo“, 261, 262 punktais. Marijampolės savivaldybės taryba 2023 m. spalio 27 d. sprendimais Nr. 1-313 „Dėl gyvenamųjų vietovių teritorijų ribų Igliaukos seniūnijoje gyventojų apklausos rezultatų patvirtinimo“, Nr. 1-314 Dėl gyvenamųjų vietovių teritorijų ribų Gudelių seniūnijoje gyventojų apklausos rezultatų patvirtinimo“, Nr. 1-315 „Dėl Igliaukos k. pavadinimo pakeitimo apklausos rezultatų patvirtinimo“, patvirtino apklausos rezultatus.

Taisyklės nurodo, kad gyvenamąsias vietas nustato ir panaikina, jų teritorijų ribas nustato ir keičia Lietuvos Respublikos Vyriausybė, atsižvelgdama į savivaldybės tarybos pasiūlymą, pateiktą įvertinus vietos gyventojų nuomonę.

Atsižvelgdama į aukščiau išdėstytus motyvus, Marijampolės savivaldybės taryba įvertino vietos gyventojų nuomonę ir siūlo Lietuvos Respublikos Vyriausybei nustatyti, pakeisti Marijampolės savivaldybės teritorijoje esančių gyvenamųjų vietovių pavadinimus, teritorijų ribas ir panaikinti tam tikras gyvenamąsias vietas pagal parengtą Planą.

DETALŪS METADUOMENYS	
Dokumento sudarytojas (-ai)	Marijampolės savivaldybės administracija
Dokumento pavadinimas (antraštė)	Dėl Marijampolės savivaldybės gyvenamųjų vietovių teritorijų ribų ir pavadinimų tvarkymo
Dokumento registracijos data ir numeris	2024-05-27 Nr. 1-208
Dokumento registracijos data ir numeris	2024-05-27 Nr. 2024-09486
Dokumento gavimo data ir dokumento gavimo registracijos numeris	2024-05-27 Nr. 282507
Dokumento specifikacijos identifikavimo žymuo	ADOC-V1.0
Parašo paskirtis	Pasirašymas
Parašą sukūrusio asmens vardas, pavardė ir pareigos	Povilas Isoda Meras
Parašo sukūrimo data ir laikas	2024-05-27 16:33
Parašo formatas	Trumpalaikio galiojimo (XAdES-T)
Laiko žymoje nurodytas laikas	2024-05-27 16:33
Informacija apie sertifikavimo paslaugų teikėją	RCSC IssuingCA
Sertifikato galiojimo laikas	2023-11-16 14:03 - 2025-11-15 14:03
Parašo paskirtis	Gauto dokumento registravimas
Parašą sukūrusio asmens vardas, pavardė ir pareigos	Lietuvos Respublikos Seimo kanceliarija
Parašo sukūrimo data ir laikas	2024-05-27 16:42
Parašo formatas	Trumpalaikio galiojimo (XAdES-T)
Laiko žymoje nurodytas laikas	2024-05-27 16:43
Informacija apie sertifikavimo paslaugų teikėją	RCSC IssuingCA
Sertifikato galiojimo laikas	2022-02-28 10:34 - 2025-02-27 10:34
Parašo paskirtis	Registravimas
Parašą sukūrusio asmens vardas, pavardė ir pareigos	Lietuvos Respublikos Seimo kanceliarija
Parašo sukūrimo data ir laikas	2024-05-27 22:03
Parašo formatas	Trumpalaikio galiojimo (XAdES-T)
Laiko žymoje nurodytas laikas	2024-05-27 22:04
Informacija apie sertifikavimo paslaugų teikėją	RCSC IssuingCA
Sertifikato galiojimo laikas	2022-02-28 10:34 - 2025-02-27 10:34
Informacija apie būdus, naudotus metaduomenų vientisumui užtikrinti	-
Pagrindinio dokumento priedų skaičius	23
Pagrindinio dokumento pridedamų dokumentų skaičius	0
Pridedamo dokumento sudarytojas (-ai)	-
Pridedamo dokumento pavadinimas (antraštė)	1-208_1_Gyvenamuju_vietoviu_teritoriju_ribu_nustatymo_pl anas.docx
Pridedamo dokumento registracijos data ir numeris	-
Pridedamo dokumento sudarytojas (-ai)	-
Pridedamo dokumento pavadinimas (antraštė)	1-208_1_1_Liudvinavo_sen_10_1.pdf
Pridedamo dokumento registracijos data ir numeris	-
Pridedamo dokumento sudarytojas (-ai)	-
Pridedamo dokumento pavadinimas (antraštė)	1-208_1_2_Liudvinavo_sen_10_2.pdf
Pridedamo dokumento registracijos data ir numeris	-
Pridedamo dokumento sudarytojas (-ai)	-
Pridedamo dokumento pavadinimas (antraštė)	1-208_1_3_Liudvinavo_sen_10_3.pdf
Pridedamo dokumento registracijos data ir numeris	-
Pridedamo dokumento sudarytojas (-ai)	-

Priedamo dokumento pavadinimas (antraštė)	1-208_1_4_Liudvinavo_sen_10_4.pdf
Priedamo dokumento registracijos data ir numeris	-
Priedamo dokumento sudarytojas (-ai)	-
Priedamo dokumento pavadinimas (antraštė)	1-208_1_5_Liudvinavo_sen_10_5.pdf
Priedamo dokumento registracijos data ir numeris	-
Priedamo dokumento sudarytojas (-ai)	-
Priedamo dokumento pavadinimas (antraštė)	1-208_1_6_Sasnavos_sen_10_1.pdf
Priedamo dokumento registracijos data ir numeris	-
Priedamo dokumento sudarytojas (-ai)	-
Priedamo dokumento pavadinimas (antraštė)	1-208_1_7_Sasnavos_sen_10_2.pdf
Priedamo dokumento registracijos data ir numeris	-
Priedamo dokumento sudarytojas (-ai)	-
Priedamo dokumento pavadinimas (antraštė)	1-208_1_8_Sasnavos_sen_10_3.pdf
Priedamo dokumento registracijos data ir numeris	-
Priedamo dokumento sudarytojas (-ai)	-
Priedamo dokumento pavadinimas (antraštė)	1-208_1_9_Sasnavos_sen_10_4.pdf
Priedamo dokumento registracijos data ir numeris	-
Priedamo dokumento sudarytojas (-ai)	-
Priedamo dokumento pavadinimas (antraštė)	1-208_1_10_Marijampoles_sen_10_1.pdf
Priedamo dokumento registracijos data ir numeris	-
Priedamo dokumento sudarytojas (-ai)	-
Priedamo dokumento pavadinimas (antraštė)	1-208_1_11_Marijampoles_sen_10_2.pdf
Priedamo dokumento registracijos data ir numeris	-
Priedamo dokumento sudarytojas (-ai)	-
Priedamo dokumento pavadinimas (antraštė)	1-208_1_12_Marijampoles_sen_10_3.pdf
Priedamo dokumento registracijos data ir numeris	-
Priedamo dokumento sudarytojas (-ai)	-
Priedamo dokumento pavadinimas (antraštė)	1-208_1_13_Marijampoles_sen_10_4.pdf
Priedamo dokumento registracijos data ir numeris	-
Priedamo dokumento sudarytojas (-ai)	-
Priedamo dokumento pavadinimas (antraštė)	1-208_1_14_Marijampoles_sen_10_5.pdf
Priedamo dokumento registracijos data ir numeris	-
Priedamo dokumento sudarytojas (-ai)	-
Priedamo dokumento pavadinimas (antraštė)	1-208_1_15_Gudeliu_sen_10_1.pdf
Priedamo dokumento registracijos data ir numeris	-
Priedamo dokumento sudarytojas (-ai)	-
Priedamo dokumento pavadinimas (antraštė)	1-208_1_16_Sunsku_sen_10_1.pdf
Priedamo dokumento registracijos data ir numeris	-
Priedamo dokumento sudarytojas (-ai)	-
Priedamo dokumento pavadinimas (antraštė)	1-208_1_17_Sunsku_sen_10_2.pdf
Priedamo dokumento registracijos data ir numeris	-
Priedamo dokumento sudarytojas (-ai)	-
Priedamo dokumento pavadinimas (antraštė)	1-208_1_18_Igliaukos_sen_10_1.pdf
Priedamo dokumento registracijos data ir numeris	-
Priedamo dokumento sudarytojas (-ai)	-
Priedamo dokumento pavadinimas (antraštė)	1-208_1_19_Igliaukos_sen_10_2.pdf
Priedamo dokumento registracijos data ir numeris	-
Priedamo dokumento sudarytojas (-ai)	-
Priedamo dokumento pavadinimas (antraštė)	1-208_1_20_Igliaukos_sen_10_3.pdf

Priedamo dokumento registracijos data ir numeris	-
Priedamo dokumento sudarytojas (-ai)	-
Priedamo dokumento pavadinimas (antraštė)	1-208_1_21_Marijampole_50_1.pdf
Priedamo dokumento registracijos data ir numeris	-
Priedamo dokumento sudarytojas (-ai)	-
Priedamo dokumento pavadinimas (antraštė)	1-208_2_Aiskinamasis_rastas.docx
Priedamo dokumento registracijos data ir numeris	-
Programinės įrangos, kuria naudojantis sudarytas elektroninis dokumentas, pavadinimas	Elpako v.20240523.1
Informacija apie elektroninio dokumento ir elektroninio (-ių) parašo (-ų) tikrinimą (tikrinimo data)	Tikrinant dokumentą nenustatyta jokių klaidų (2024-05-28)
Elektroninio dokumento nuorašo atspausdinimo data ir ją atspausdinęs darbuotojas	2024-05-28 nuorašą suformavo Tautvydas Berteška
Paieškos nuoroda	-
Papildomi metaduomenys	-