Lietuvos Respublikos Vyriausybės
2025 m. d. nutarimo Nr.
priedas

PANEVĖŽIO RAJONO SAVIVALDYBĖS GYVENAMŲJŲ VIETOVIŲ TERITORIJŲ RIBŲ TVARKYMO PLANAS

I SKYRIUS
GYVENAMŲJŲ VIETOVIŲ TERITORIJŲ RIBŲ APRAŠYMAS (TEKSTINĖ DALIS)

Gyvenamųjų vietovių teritorijų ribos aprašomos laikrodžio rodyklės kryptimi.

Į lentelę rašomi gyvenamosios vietovės viduje esančių ir su gyvenamosios vietovės teritorijos riba besiribojančių žemės sklypų kadastro (unikalūs) numeriai.

Kai gyvenamosios vietovės viduje nėra žemės sklypo, įrašomas gyvenamosios vietovės išorėje esančio žemės sklypo unikalus numeris (jei toks yra).

Kai gyvenamosios vietovės viduje nėra žemės sklypo, o gyvenamosios vietovės teritorijos riba nustatyta keliu, įrašoma kelio kategorija, numeris ir kelio sklypo kadastrinis numeris (jei kelias suformuotas kaip žemės sklypas) arba įrašomas kelias nurodant jo kategoriją ir numerį.

Jeigu kelias neturi paskirto žemės sklypo, tai gyvenamosios vietovės teritorijos riba vedama kelio juosta arba prie kelio esančių žemės sklypų ribomis.

Jeigu gyvenamąsias vietoves skiria privatūs upeliai ar grioviai, geležinkelis, valstybinės ar vietinės reikšmės kelias arba kiti natūralūs ar dirbtiniai nekilnojamojo turto objektai, gyvenamųjų vietovių teritorijų ribos nustatomos pagal šiems objektams priskirtų žemės sklypų ribas, kitais atvejais upės ar griovio viduriu.

Jeigu hidrografijos objektas, nesuformuotas (neįregistruotas) kaip žemės sklypas, gyvenamosios vietovės riba žymima pakrantėje esančių žemės sklypų ribomis, jei jų nėra – ežerų / upių krantu, kanalų / griovių viduriu.

Gyvenamosios vietovės teritorijos riba gali būti vedama laisvos valstybinės žemės fondo (LVŽ) linija.

i.s. – išorinis sklypas (gyvenamosios vietovės išorėje esantis žemės sklypas).

1. KARSAKIŠKIO SENIŪNIJOS GYVENAMŲJŲ VIETOVIŲ TERITORIJŲ RIBŲ APRAŠYMAS

1.1 lentelė. Akmenių kaimo teritorijos ribų aprašymas

Gretimybė	*Ribos aprašymas*
1-1	Ribojasi su Panevėžio rajono savivaldybės teritorijos riba, 668100050265, kerta vietinės reikšmės kelią, 668100050307, 668100050020 (i.s.), 668100050038, 668100050019, 668170010001, kerta krašto reikšmės kelio Nr. 122 sklypą Nr. 668170010001, 668100050271, 668100050174 (i.s.), LVŽ, 668100050342 (i.s.), 668100050089, 668100050342 (i.s.), 668100050147, 668100050029, 668100050342 (i.s.), 668100050280 (i.s.), kerta vietinį kelią, 668100050199, 668100050157 (i.s.), 668100050272, 668100050213, 668100050240 (i.s.), 668100050028, 668100050148, 668100050240 (i.s), LVŽ, 668100050216 (i.s.), 668100050066 (i.s.), 668100050333, 668100050200 (i.s.), 668100050136 (i.s), 668100050149 (i.s), griovys M-1, kerta vietinės reikšmės kelią, 668100050129 (i.s.), 668100050325, 668100050039, 668100050001 (i.s.), 668100050076, 668100050064, 668100050084, 668100050001 (i.s.), 668100050128, 668170010005, kerta rajoninės reikšmės kelio Nr. 2413 sklypą Nr. 668170010005, 668100050015, 668100050005 (i.s.), ribojasi su Panevėžio rajono savivaldybės teritorijos riba.

1.2 lentelė. Aščegalių kaimo teritorijos ribų aprašymas

Gretimybė	*Ribos aprašymas*
1-1	Upės Lėvuo vidurys, kerta upę Lėvuo, 668100040012 (i.s.), kerta vietinės reikšmės kelią, 668100040269, 668100040276, 668100040141, 668100040272, 668100040281 (i.s.), 668100040285 (i.s.), kerta vietinės reikšmės kelią, 668100040053 (i.s.), 668100040228, kerta vietinės reikšmės kelią, 668100040116, kerta geležinkelį ir vietinės reikšmės kelią, 668800030082, 668800030108, 668800030107, 668800030083, 668800030073 (i.s.), 668800030071 (i.s.), 668800030128 (i.s.), LVŽ, kerta vietinės reikšmės kelią, 668800030090, 668800030012, LVŽ, 668800030084, 668800030114 (i.s.), 668800030003, 668800030002, 668800030001, 668800030024, 668800020011, 668800020013, 668800020017, 668800020010 (i.s.), kerta geležinkelio sklypą Nr. 668880010002, 668100040242, 668100040242, 668100040026 (i.s.), 668100040176, kerta vietinės reikšmės kelią, 668100040282, kerta vietinės reikšmės kelią, 668100040211, 668100040127, 668100040254, 668100040277, kerta vietinės reikšmės kelią, 668100040269, kerta vietinės reikšmės kelią, 668100040268, kerta upę Lėvuo.

1.3 lentelė. Aukštuolių kaimo teritorijos ribų aprašymas

Gretimybė	*Ribos aprašymas*
1-1	668800020019, 668800030100, 668800030098, 668800030064, 668800030015, 668800030068, 668800030044, 668800030114 (i.s), 668800020010 (i.s.), 668800020019.

1.4 lentelė. Barsiukų kaimo teritorijos ribų aprašymas

Gretimybė	*Ribos aprašymas*
1-1	667100010389 (i.s.), 667100010306 (i.s.), 667100010369, 667100010148, 667100010057 (i.s.), 667100010313 (i.s.), 667100010154 (i.s.), kerta rajoninės reikšmės kelią, 667100020016, kerta rajoninės reikšmės kelią Nr. 3012, 667100020196, 667100020218, ribojasi su upeliu Muselė, kerta vietinės reikšmės kelią, 667100010105, 667100010271, 667100010001, 667100010314, LVŽ, 667100010357, 667100010356, kerta vietinės reikšmės kelią.

1.5 lentelė. Baruoliškio kaimo teritorijos ribų aprašymas

Gretimybė	*Ribos aprašymas*
1-1	667100020206 (i.s.), 667100020217 (i.s), 667100010003 (i.s.), 667100010314, 667100010271, 667100020160, 667100020003, 667100010105 (i.s.).

1.6 lentelė. Bernotų kaimo teritorijos ribų aprašymas

Gretimybė	*Ribos aprašymas*
1-1	Upės Lėvuo vidurys, 665500060198, kerta krašto kelio Nr. 122 sklypą Nr. 665570010006, 665500060286, 665500100040 (i.s.), 665500100009, 665500100041 (i.s.), 665500060010, LVŽ, 665500060237, 665500060388 (i.s.), 665500060389 (i.s.), 665570010006 (i.s.), kerta krašto kelio Nr. 122 sklypą Nr. 665570010006, 665500060003 (i.s.), kerta upelį Ramunis, LVŽ, 665500060003 (i.s.), kerta upę Lėvuo iki vidurio.

1.7 lentelė. Beržynės kaimo teritorijos ribų aprašymas

Gretimybė	*Ribos aprašymas*
1-1	667100030125, 667170010001, 667100030135 (i.s.), 667100030135, 667100030040 (i.s.), 667100030080 (i.s.), 667100030025 (i.s.), 667100030035

	(i.s.), kerta upę Orija iki vidurio, upės Orija vidurys, kerta upę Orija, 667100030073 (i.s.), upės Orija viduriu, 667100030102, LVŽ, 667100030033 (i.s.), 667100030036 (i.s.), 667100030032 (i.s.), 667100010119 (i.s.), 667100010310 (i.s.), 6671,00030126, kerta krašto kelio Nr. 191 sklypą Nr. 667170010002, 667170010002, 667100030139 (i.s.), 667100030138, kerta vietinės reikšmės kelią, 667100030128 (i.s.), ribojasi su Panevėžio rajono savivaldybės teritorijos riba.

1.8 lentelė. Bygailių kaimo teritorijos ribų aprašymas

Gretimybė	*Ribos aprašymas*
1-1	Upės Lėvuo vidurys, kerta upę Lėvuo, 668100040013 (i.s.), 668100040038 (i.s.), 668100040064 (i.s.), 668100040065 (i.s.), LVŽ, 668100040239 (i.s.), LVŽ, kerta geležinkelio sklypą Nr. 668180010001, ribojasi su Panevėžio rajono savivaldybės teritorijos riba, 668800030115 (i.s.), kerta geležinkelio sklypą Nr. 668880010002, 668880010002 (i.s.), 668100040061 (i.s.), 668100040062 (i.s.), 668100040160, 668100040032 (i.s.), 668100040033 (i.s.), 668100040043, 668100040027 (i.s.), LVŽ, 668100040024 (i.s.), 668100040228 (i.s.), 668100040053, 668100040285, 668100040281, 668100040269 (i.s.), 668100040268 (i.s.), kerta upę Lėvuo iki vidurio.

1.9 lentelė. Breiviškių kaimo teritorijos ribų aprašymas

Gretimybė	*Ribos aprašymas*
1-1	668100030096, 668100030077 (i.s.), 668100020071 (i.s.), 668100030181 (i.s.), 668100030013 (i.s.), kerta vietinės reikšmės kelią, 668100030005 (i.s.), 668100030214, 668100030004, 668170010002, kerta krašto reikšmės kelią Nr. 122 (668170010002), 668100030069 (i.s.), upės Lėvuo viduriu, kerta upę Lėvuo, 668100030103, kerta krašto reikšmės kelio Nr. 122 sklypą Nr. 668170010002, 662600030208 (i.s.), ribojasi su upeliu Sausinė, 662600030133 (i.s.), 668100030010, 668100030231, 668100030136, 668100030104, 668100030135, 668100030096.

1.10 lentelė. Butėnų kaimo teritorijos ribų aprašymas

Gretimybė	*Ribos aprašymas*
1-1	662200010019 (i.s.), 662200010065 (i.s.), 662200010113 (i.s.), 662200010114 (i.s.), 662200010080 (i.s.), 662200010032 (i.s.), 668100020051 (i.s.), 668100020045 (i.s.), 668100020055, LVŽ, 668100020131 (i.s.), 668100020362 (i.s.), 668100020469, 668100020381 (i.s.), 668170010004, kerta rajoninio kelio Nr. 3043 sklypą Nr. 668170010004, LVŽ, 668100060384 (i.s.), 668100020142, LVŽ, 668100020245 (i.s.), 668100020401 (i.s.), 668100020372 (i.s.), 668100020246 (i.s.), 668100020177 (i.s.), 668100020275 (i.s.), 668100020376 (i.s.), LVŽ, 668100020433, 668100020377, 668100020249 (i.s.), kerta vietinės reikšmės kelią, 668100020250 (i.s.), 668100020006 (i.s.), kerta vietinės reikšmės kelią, 668100020418 (i.s.), kerta vietinės reikšmės kelią, 668100020006 (i.s.), kerta vietinės reikšmės kelią, 668100020006 (i.s.), 668100020007 (i.s.), 668100020054 (i.s.), 668100020077 (i.s.), kerta vietinės reikšmės kelią, LVŽ, 668100020301, 668100020113, 668100020302, 668100020302, LVŽ, 668100020101, kerta vietinės reikšmės kelią, 668100020053 (i.s.), 668100020272 (i.s.), 668100020299 (i.s.), 668100020053 (i.s.), kerta rajoninio kelio sklypą Nr. 668170010004, 668100020053 (i.s.), 668100020273 (i.s.), hidrografinio objekto viduriu, 668100020137 (i.s.), 668100020155 (i.s.), 668100020467, 668100020009, 668100020174 (i.s.), 668100020128 (i.s.), 668100020092 (i.s.), 668100010019 (i.s.), 668100010053 (i.s.), 668100010031 (i.s.), 668100010052 (i.s.).

1.11 lentelė. Čivų viensėdžio teritorijos ribų aprašymas

Gretimybė	*Ribos aprašymas*
1-1	668100020042 (i.s.), kerta vietinės reikšmės kelią, 668100020042 (i.s.), 668100020043 (i.s.), kerta vietinės reikšmės kelią, LVŽ, 668100020239, 668100020004, kerta vietinės reikšmės kelią, 668100020172 (i.s.), 668100020243, 668100020470, 668100020059, 668100020461 (i.s.).

1.12 lentelė. Daniliškio viensėdžio teritorijos ribų aprašymas

Gretimybė	*Ribos aprašymas*
1-1	Upės Lėvuo viduriu, kerta upę Lėvuo, 662600020281 (i.s.), LVŽ, 662600020112 (i.s.), 662600020272, 662600020112 (i.s.),662600020271, 662600080015 (i.s.), 662600080016 (i.s.), 662600080017 (i.s.), 662600080018 (i.s.), 662600080014 (i.s.), 662600080013 (i.s.), 662600080012 (i.s.), 662600020273, 662600020208, kerta vietinės reikšmės kelią, 662600020206 (i.s.), 662600020030 (i.s.), kerta krašto reikšmės kelio Nr. 122 sklypą Nr. 662670010002, 662600020165 (i.s.), LVŽ, 662600020284 (i.s.), 662600020132, 662600020204, kerta upę Lėvuo iki vidurio.

1.13 lentelė. Daukniškių kaimo teritorijos ribų aprašymas

Gretimybė	*Ribos aprašymas*
1-1	667100030140 (i.s.), LVŽ, 667100030072, LVŽ, 667100030070, kerta vietinės reikšmės kelią, 667100020202, kerta upelį Pyvesa iki vidurio, upelio Pyvesa viduriu, 667100010039, 667100010285, 667100010283, kerta vietinės reikšmės kelią, 667100010284, 667100010272, 667100010102, 667100030046, 667100030109, 667100010102, 667100030046, 667100030109.

1.14 lentelė. Daukšėnų kaimo teritorijos ribų aprašymas

Gretimybė	*Ribos aprašymas*
1-1	668100010003(i.s.), 667100020217 (i.s.), 668100010024, 668100010003, LVŽ, 668100010033 (i.s.), 66810001000, 668100010003, 668100010042.

1.15 lentelė. Gailių kaimo teritorijos ribų aprašymas

Gretimybė	*Ribos aprašymas*
1-1	668800030084 (i.s.), LVŽ, 668800030012 (i.s.), 668800030090 (i.s.), LVŽ, 668800030128, 668800030071, 668800030073, 668800030107 (i.s.), 668800030005 (i.s.), 668800030035 (i.s.), 668800030114 (i.s.).

1.16 lentelė. Galiniškio kaimo teritorijos ribų aprašymas

Gretimybė	*Ribos aprašymas*
1-1	Upės Lėvuo viduriu, kerta upę Lėvuo, 668100040204 (i.s.), kerta vietinės reikšmės kelią, LVŽ, 668100040167, 668100040242 (i.s.), 668100040169, LVŽ, kerta vietinės reikšmės kelią, 668100040184, 662600020023 (i.s.), kerta upę Lėvuo iki vidurio.

1.17 lentelė. Geležių kaimo teritorijos ribų aprašymas

Gretimybė	*Ribos aprašymas*
1-1	Kerta vietinės reikšmės kelią, 662200020261 (i.s.), 662200020255 (i.s.), 662200020094 (i.s.), 662200020150 (i.s.), LVŽ, 662200020257 (i.s.), 662200020247 (i.s.), 662200020256 (i.s.), 662200020270 (i.s.), 662200020142 (i.s.), 662200020269 (i.s.), 662200020141 (i.s.), 662200020147 (i.s.), 662200020271 (i.s.), 662200020240 (i.s.), kerta vietinės reikšmės kelią, 662200020331 (i.s.), 662200020324 (i.s.), 662200010235 (i.s.), LVŽ,

	662200010225 (i.s.), LVŽ, 662200010526 (i.s.), LVŽ, 662200010525 (i.s.), 662270010002, kerta Varpo g. (kelias Nr. 3012, sklypo Nr. 662270010002), 662200010485, 662200010488, 662200010272 (i.s.), kerta vietinės reikšmės kelią, 662200010427 (i.s.), 662200010476, 6622000104914, 662200010467, kerta vietinės reikšmės kelią, 662200010478 (i.s.), 667100020121 (i.s.), 667100020079 (i.s.), 667100020068 (i.s.), 662270010002 (i.s.), kerta kelio Nr. 3012 sklypą Nr. 662270010002, 662200020366, 662200020117 (i.s.).

1.18 lentelė. Geležių miestelio teritorijos ribų aprašymas

Gretimybė	*Ribos aprašymas*
1-1	662200010235, 662200010168, 662200010206, 662200010146, 662200010147, 662200010156, 662200010031, 662200010353, 662200010258, 662200010026, 662200010240, 662200010320, 662200010126, 662200010285, kerta Parko g., 662200010492, 662200010489, 662200010265, kerta rajoninės reikšmės kelio Nr. 3012 sklypą Nr. 662270010002, 662200010486, 662200010490, 662200010481, 662200010455, 662200010460, 662200010456, 662200010285, 662200010447 (i.s.), 662200010178 (i.s.), LVŽ, 662200010465, 662200010469 (i.s.), 662200010468 (i.s.), 662200010177 (i.s.), kerta Šviesos g., 662200010236, 662200010300, LVŽ, 662200010512, 662200010066, 662200010215, 662200010101, 662200010211, 662200010274, 662200010355, 662200010272, 662200010488 (i.s.), 662200010485 (i.s.), kerta kelio Nr. 3012 sklypą Nr. 662270010002, 662270010002, 662200010525, LVŽ, 662200010526, LVŽ, 662200010225, LVŽ, 662200010235.

1.19 lentelė. Griaužų viensėdžio teritorijos ribų aprašymas

Gretimybė	*Ribos aprašymas*
1-1	668100020059 (i.s.), 668100020162 (i.s.), 668100020367 (i.s.), 668100020462 (i.s.), 668100020445 (i.s.), 668100020461 (i.s.).

1.20 lentelė. Grikienų viensėdžio teritorijos ribų aprašymas

Gretimybė	*Ribos aprašymas*
1-1	668800020025, 668800020010 (i.s.), kerta vietinės reikšmės kelią, ribojasi su melioracijos grioviu, ribojasi su upeliu Gieglaitis, kerta vietinės reikšmės kelią, 668800020010 (i.s.).

1.21 lentelė. Grundiškio kaimo teritorijos ribų aprašymas

Gretimybė	*Ribos aprašymas*
1-1	Upelio Pyvesa viduriu, 667100010292, kerta vietinės reikšmės kelią, 667100010005, 668100010003 (i.s.), 667200020036, kerta vietinės reikšmės kelią, 667200020036, 667200020005, kerta vietinės reikšmės kelią, 667200020083 (i.s.).

1.22 lentelė. Gudgalio kaimo teritorijos ribų aprašymas

Gretimybė	*Ribos aprašymas*
1-1	662200030288, 662200030197, 662200030233, 662200030256, 662200030277, kerta rajoninės reikšmės kelio Nr. 2413 sklypą Nr. 662270010003, 662200030293, ribojasi su Panevėžio rajono savivaldybės teritorijos riba, 662270010003, 668100060495 (i.s.), 668100060005 (i.s.), 668100030083 (i.s.), 662200030025, 662200030234 (i.s.), 662200030237, 662200030229, 662200030110, kerta vietinės reikšmės kelią, 662200030307, 662200030241, 662200030245.

1.23 lentelė. Jujėnų kaimo teritorijos ribų aprašymas

Gretimybė	*Ribos aprašymas*

1-1	663270010001, kerta krašto reikšmės kelio Nr. 191 sklypą Nr. 663270010001, 667170010004, 667100010029, 667170010004, kerta rajoninės reikšmės kelio Nr. 3012 sklypą Nr. 667170010004, 667100010309 (i.s.), 667100010287 (i.s.), 667100010178 (i.s.), 667100010280 (i.s.), 667100010359, 667100010303 (i.s.), 663200020074 (i.s.), 663270010001(i.s.).

1.24 lentelė. Kakūnų kaimo teritorijos ribų aprašymas

Gretimybė	*Ribos aprašymas*
1-1	662600020184, 662600020284, LVŽ, 662600020165, kerta krašto reikšmės kelio Nr. 122 sklypą Nr. 662670010002, 662600020030, 662600020206, LVŽ, 662600020176, 662600020248, LVŽ, 662600020234, LVŽ, 662600020297 (i.s.), 662600020296 (i.s.), 662600020080 (i.s.), 662600020019 (i.s.), kerta krašto reikšmės kelio Nr. 122 sklypą Nr. 662670010002, 662600020213, 662600020066 (i.s.), kerta upę Lėvuo iki vidurio, upės Lėvuo viduriu.

1.25 lentelė. Karsakiškio kaimo teritorijos ribų aprašymas

Gretimybė	*Ribos aprašymas*
1-1	662600030287, 662600030240, 662600030287, 668100020163 (i.s.), 668100020156 (i.s.), 668100020139 (i.s.), 668100020110 (i.s.), 662600030228, 668100020146 (i.s.), 668100030077 (i.s.), 668100030096 (i.s.), 668100030135 (i.s.), 668100030104 (i.s.), 668100030136 (i.s.), 668100030231 (i.s.), 668100030010 (i.s.), 662600030133, 662600030208, kerta krašto reikšmės kelio Nr. 122 sklypą Nr. 668170010002, 668100030103, kerta upę Lėvuo iki vidurio, upės Lėvuo viduriu, kerta upę Lėvuo, 662600030301, kerta krašto reikšmės kelio Nr. 122 sklypą Nr. 668170010002, 662600030242, 662600030296, kerta vietinės reikšmės kelią, 662600030299, 662600030112 (i.s.), 662600030117 (i.s.), 662600020113 (i.s.), 662600030345 (i.s.), kerta vietinės reikšmės kelią, 662600020109 (i.s.).

1.26 lentelė. Kaubariškio kaimo teritorijos ribų aprašymas

Gretimybė	*Ribos aprašymas*
1-1	662600110142 (i.s.), 662600110143 (i.s.), kerta vietinės reikšmės kelią, 662600110197 (i.s.), kerta vietinės reikšmės kelią, 662600110116 (i.s.), 662600120324, 662600110115 (i.s.), 662600120191, 662600110193 (i.s.), 662600110191 (i.s.), LVŽ, 662600110098 (i.s.), 662600110144 (i.s.), LVŽ, 662600110080 (i.s.), 662600110063 (i.s.), LVŽ, 662600110062 (i.s.), 662600110045 (i.s.), LVŽ, 662600120316, 662600120319, LVŽ griovys, griovio viduriu, kerta griovį, 662600010035, 665500100038 (i.s.), 662600100112 (i.s.), kerta vietinės reikšmės kelią, 662600100113 (i.s.), kerta vietinės reikšmės kelią.

1.27 lentelė. Klickų kaimo teritorijos ribų aprašymas

Gretimybė	
1-1	667100010303, 667100010359 (i.s.), 667100010374 (i.s.), 667100010092, kerta upę Pyvesa iki vidurio, upės Pyvesa viduriu, kerta upę Pyvesa, 663200020065 (i.s.), 663200020015, kerta vietinės reikšmės kelią, 663200020001 (i.s.), 667100010111, 667100010033, 667100010303.

1.28 lentelė. Klimbalės viensėdžio teritorijos ribų aprašymas

Gretimybė	*Ribos aprašymas*
1-1	667200010006.

1.29 lentelė. Lamatų viensėdžio teritorijos ribų aprašymas

Gretimybė	*Ribos aprašymas*
1-1	Ribojasi su Panevėžio rajono savivaldybės teritorijos riba, 667100030129 (i.s.), 667100030053, 667100030134 (i.s.), 667100030035, 667100030025, 667100030080, 667100030040, 667100030135 (i.s.), 667100030081, 667100030013, 667100030003, kerta sklypą Nr. 667100030135 kvartaline linija, 667100030135, 667170010001 (i.s.), 667100030125 (i.s.).

1.30 lentelė. Laužų kaimo teritorijos ribų aprašymas

Gretimybė	*Ribos aprašymas*
1-1	Ribojasi su Panevėžio rajono savivaldybės teritorijos riba, 667100010085 (i.s.), 667100010334 (i.s.), 667100010084 (i.s.), 663200010040, 667100010159 (i.s.), upelio Orija viduriu, 663200010035, 663200010045, kerta vietinės reikšmės kelią, 663200010032, 663200010047.

1.31 lentelė. Likiškių kaimo teritorijos ribų aprašymas

Gretimybė	*Ribos aprašymas*
1-1	668100060003, 668100060004, 668100060064, 668100060275, LVŽ, 668100060325, 668100060222, 668100060410, 668100060389, 668100060327, 668100060137, LVŽ griovio viduriu, 668100060388 (i.s.), 668100060235 (i.s.), 668100060095 (i.s.), 668100060255 (i.s.), LVŽ griovio viduriu, 668100060253 (i.s.) 668100060503, 668100060358(i.s.), 668100060459 (i.s.), 668100060246 (i.s.), 668100060514 (i.s.), 668100060124, 668100060003.

1.32 lentelė. Likpetrių kaimo teritorijos ribų aprašymas

Gretimybė	*Ribos aprašymas*
1-1	667200010037 (i.s.), 665500060120, 665500060102, 665500060101, 665500060268, 665500060248, 665500060499, 665500060393, 665500060294, 665500060056, LVŽ, 665500060121, 665500060261, 665500060486, 665500060261, 665500060260, 665500060259, 665500060335, 665500060464, 665500060463, 665500060469, LVŽ griovys, 665500060392, 665500060326, kerta vietinės reikšmės kelią, 665500060256, 665500060152, 665500060120, kerta griovį, 665500050081, kerta krašto reikšmės kelio Nr. 191 sklypą Nr. 665570010004, 665500050285, 665500050295, 665500050327 (i.s.), LVŽ, 665500050414, 665500050118, 665500030379 (i.s.), kerta krašto reikšmės kelio Nr. 191 sklypą Nr. 665570010004, 665500030383 (i.s.), 667200010095 (i.s.).

1.33 lentelė. Linkės viensėdžio teritorijos ribų aprašymas

Gretimybė	*Ribos aprašymas*
1-1	662600010107, kerta upę Lėvuo iki vidurio, upės Lėvuo viduriu, kerta upę Lėvuo, 665500060006 (i.s.), 667200010096 (i.s.), kerta valstybinio miško sklypą Nr. 667200010096 vietinės reikšmės keliu, 667200010096.

1.34 lentelė. Linkiamiškio kaimo teritorijos ribų aprašymas

Gretimybė	*Ribos aprašymas*
1-1	663200010022, 663200010019, 663200010020, 663200010083, kerta vietinės reikšmės kelią, 663200010084, kerta valstybinio miško sklypą Nr. 663200010068, kerta upelį Orija, kerta valstybinio miško sklypą Nr. 663200010067, 663200010067 (i.s.) ribojasi su Panevėžio rajono savivaldybės teritorijos riba, 663200010047 (i.s.), 663200010032 (i.s.), kerta vietinės reikšmės kelią, 663200010045 (i.s.), LVŽ, 663200010015, LVŽ, 663200010021, 663200010073 (i.s.), 663200010016 (i.s.), 663200010070 (i.s.), kerta vietinės reikšmės kelią,

	663200010068 (i.s.) 663200010068 (i.s.).

1.35 lentelė. Lopinių kaimo teritorijos ribų aprašymas

Gretimybė	*Ribos aprašymas*
1-1	Ribojasi su Panevėžio rajono savivaldybės teritorijos riba, 662200030296, 662200030039, 662200030198, kerta vietinės reikšmės kelią, 662200030198, 662200030245 (i.s.), 662200030241 (i.s.), 662200030169, 662200030272, 662200030046 (i.s.), 662200030263 (i.s.), kerta vietinės reikšmės kelią, 662200030045, 662200030192, LVŽ, 662200020303 (i.s.), 662200030126, 662200030175, 662200020303 (i.s.), 662200030135, 662200030193, 662200020223 (i.s.), 662200030231, 662200030238, 662200030079, kerta vietinės reikšmės kelią, 662200030313.

1.36 lentelė. Masiuliškių kaimo teritorijos ribų aprašymas

Gretimybė	*Ribos aprašymas*
1-1	663200020021, 663200020013, 663200020006, 667100010111 (i.s.), 663200020001, kerta vietinės reikšmės kelią, 663200020015 (i.s.), 663200020065, kerta upę Pyvesa iki vidurio, upės Pyvesa viduriu, kerta upę Pyvesa, 663200020052, kerta vietinės reikšmės kelią, 663200020053, 663200020056 (i.s.), 663200020040, 663200020012, kerta krašto reikšmės kelio Nr. 191 sklypą Nr. 663270010001, 663200020027 (i.s.) 663200020075 (i.s.), kerta krašto reikšmės kelio Nr. 191 sklypą Nr. 663270010001, 663200020074 (i.s.).

1.37 lentelė. Mažeikiškių kaimo teritorijos ribų aprašymas

Gretimybė	*Ribos aprašymas*
1-1	662200020303 (i.s.), LVŽ, 662200030213, 662200030222, kerta vietinės reikšmės kelią, 662200030263, 662200030046, 662200030318, 662200030019, 662200030019, 662200030225, 662200030297 (i.s.), 662200030282 (i.s.), 662200030286 (i.s.), 662200030121 (i.s.), kerta vietinės reikšmės kelią, 662200030298 (i.s.), 662200030285, 662200030159 (i.s.), 662200020294 (i.s.), 662200020303 (i.s.).

1.38. lentelė. Medinų viensėdžio ribų aprašymas

Gretimybė	*Ribos aprašymas*
1-1	667200020045, 667200020113 (i.s.), 667200020045, 667200020116 (i.s.).

1.39. lentelė. Mėdžiūnų kaimo ribų aprašymas

Gretimybė	*Ribos aprašymas*
1-1	Ribojasi su Panevėžio rajono savivaldybės teritorijos riba, 667100010172, 667170010002, kerta krašto kelio Nr. 191 sklypą Nr. 667170010002, 667100030126 (i.s.), 667100010310, 667100010310, 667100010034, 667100010301, kerta krašto kelią Nr. 191, 663270010001 (i.s.), 663200020011, 663200020072 (i.s.), 667100010336, 667100010159, 663200010040 (i.s.), 667100010084, 667100010334, 667100010085.

1.40. lentelė. Mėlynių kaimo ribų aprašymas

Gretimybė	*Ribos aprašymas*
1-1	662200010427, 662200010476 (i.s.), kerta vietinės reikšmės kelią, 662200010272 (i.s.), 662200010355 (i.s.), 662200010274 (i.s.), 662200010211 (i.s.), 662200010101 (i.s.), 662200010215 (i.s.), 662200010066 (i.s.), 662200010512 (i.s.), LVŽ, 662200010300 (i.s.), 662200010236 (i.s.), kerta Šviesos g., 662200010177 (i.s.), 662200010468 (i.s.), 662200010469 (i.s.), kerta vietinės reikšmės kelią, 662200010178, 662200010447, kerta vietinės reikšmės kelią,

	662200010438 (i.s.), 662200010439 (i.s.), LVŽ, 662200010442 (i.s.), 662200010437 (i.s.), 662200010089 (i.s.), 662200010069 (i.s.), 662200010393 (i.s.), 662200010425, LVŽ, 662200010149, 662200010195 (i.s.), 662200010080 (i.s.), kerta vietinės reikšmės kelią, 662200010407, 662200010420, kerta vietinės reikšmės kelią, 662200010420, kerta vietinės reikšmės kelią, 662200010072 (i.s.), 662200010047 (i.s.), 662200010024 (i.s.), 662200010022 (i.s.), 662200010276 (i.s.), kerta vietinės reikšmės kelią, 662200010435 (i.s.), 662200010450 (i.s.), 662200010451 (i.s.), 662200010106, 662200010427.

1.41. lentelė. Natiškių kaimo ribų aprašymas

Gretimybė	*Ribos aprašymas*
1-1	Ribojasi su Panevėžio rajono savivaldybės teritorijos riba, 667100020282, 667100020268, 667100020257, kerta vietinės reikšmės kelią, 667100020256, 667100020101, 667100020189, 662200020217 (i.s.), 662200020059 (i.s.), 662200020038 (i.s.), 662200020319 (i.s.), 662200020334 (i.s.), 667100020007 (i.s.), kerta vietinės reikšmės kelią, 667100020266, 667100020267, 667100020281, 667100020282.

1.42. lentelė. Naujadvario kaimo ribų aprašymas

Gretimybė	*Ribos aprašymas*
1-1	662200030273 (i.s.), kerta vietinės reikšmės kelią, 662200030254 (i.s.), 662200030274 (i.s.), 662200030284 (i.s.), 662200030261 (i.s.), 662200030129, 662200030340, 662200030016 (i.s.), kerta rajoninės reikšmės kelio Nr. 3012 sklypą Nr. 662270010002, 662200030209, 662200030136, 662200030321, LVŽ, 662200030205, 662200030260 (i.s.).

1.43. lentelė. Naujikų kaimo ribų aprašymas

Gretimybė	*Ribos aprašymas*
1-1	Upės Lėvuo viduriu, kerta upę Lėvuo, 662600010077, 662600010140, kerta krašto reikšmės kelio Nr. 122 sklypą Nr. 662670010002, 662600010080 (i.s.), kerta vietinės reikšmės kelią, 662600010081, 662600010038, 662600010037, 662600010038, 662600010050, LVŽ griovys, 662600010113 (i.s.), kerta vietinės reikšmės kelią, 662600010112 (i.s.), 665500010038 (i.s.), kerta vietinės reikšmės kelią, 665500010040 (i.s.), 665500060286 (i.s.), kerta krašto reikšmės kelio Nr. 122 sklypą Nr. 665570010006, 665500060198 (i.s.), upės Geležė viduriu, kerta upę Lėvuo iki vidurio, upės Lėvuo viduriu.

1.44. lentelė. Nevetiškio kaimo ribų aprašymas

Gretimybė	*Ribos aprašymas*
1-1	667100010357 (i.s.), 668100010043, 667100010218.

1.45. lentelė. Ničiūnų kaimo ribų aprašymas

Gretimybė	*Ribos aprašymas*
1-1	662200030291, kerta rajoninės reikšmės kelio Nr. 2413 sklypą Nr. 662270010003, 662200030300, 662200030253, 662200030302, kerta rajoninės reikšmės kelio Nr. 2413 sklypą Nr. 662270010003, 662200030291, 662200030066, 662200030032, 662200030067, 662200030291.

1.46. lentelė. Padagų kaimo ribų aprašymas

Gretimybė	*Ribos aprašymas*
1-1	Upelio Orija viduriu, kerta upelį Orija, 663200010068 (i.s.), kerta valstybinio miško sklypą Nr. 663200010068, 663200010068 (i.s.), 663200010050,

	663200010014, 663200010002, 663200010034, ribojasi su Panevėžio rajono savivaldybės teritorijos riba.

1.47. lentelė. Paežerio II kaimo ribų aprašymas

Gretimybė	*Ribos aprašymas*
1-1	662200010032, 662200010349, 662200010062 (i.s.), 662200010508 (i.s.), 668100020441, kerta rajoninės reikšmės kelią Nr. 3012, 668100060074, 668100060074, 668100060034 (i.s.), 668100060035 (i.s.), 668100060073 (i.s.), 668100060032 (i.s.), 668100060033 (i.s.), 668100060527 (i.s.), LVŽ, 668100060528 (i.s.), 668100060003 (i.s.), 668100060124 (i.s.), 668100060514, 668100060246, 668100060459, 668100060358, 668100060503 (i.s.), 668100060253, LVŽ, 668100060255, 668100060095, 668100060235, 668100060388, LVŽ griovys, 668100060137 (i.s.), LVŽ, 668100060197, 668100060485, 668100060388, 668100060235, 668100060095, 668100060255, LVŽ, 668100060303, 668100060176, 668100060304, 668100060387, 668100060234, 668100060369, 668100060049, 668100060427, 668100060044, 668100060048, 668100060141, 668100060225, 668100060136, 668100060196, 668100060091, 668100060140, 668100060090, 668100060104 (i.s.), 668100060458 (i.s.), 668100060413 (i.s.), kerta vietinės reikšmės kelią, 668100060297 (i.s.), 668100060380 (i.s.), 668170010003, kerta rajoninės reikšmės kelio Nr. 3012 sklypą Nr. 668170010003, 668100060444, 668100060098 (i.s.), LVŽ, 668100020376, 668100020275, 668100020177, 668100020246, 668100020372, 668100020401, 668100020245, 668100020142 (i.s.), 668100060384, LVŽ griovys, kerta krašto reikšmės kelio Nr. 3043 sklypą Nr. 669170010004, 668100060381, 668100060088, 668100020469 (i.s.), 668100020362, 668100020131, LVŽ, 668100020045, 668100020051, LVŽ, 662200010032.

1.48. lentelė. Pagiegalos kaimo ribų aprašymas

Gretimybė	*Ribos aprašymas*
1-1	662600110191, 662600110193, 662600110114, 662600110115, 662600110116, LVŽ, kerta vietinės reikšmės kelią, 662600110197, kerta vietinės reikšmės kelią, 662600110143, 662600110142, kerta vietinės reikšmės kelią, 662600010113 (i.s.), LVŽ, 662600010050 (i.s.), 662600010038 (i.s.), 662600010037 (i.s.), 662600010038 (i.s.), 662600010081 (i.s.), kerta Pagiegalos kelias gatvę, 662600010080, kerta krašto reikšmės kelio Nr. 122 sklypą Nr. 662670010002, 662600010140 (i.s.), 662600010077 (i.s.), upės Lėvuo viduriu.

1.49. lentelė. Palaukių kaimo ribų aprašymas

Gretimybė	*Ribos aprašymas*
1-1	668100020084, 668100020089, LVŽ, 668100020025, LVŽ, 668100020219, 668100020244, 668100020197, 668100020304, 668100020199, 668100020205, 668100020247, 668100020277 (i.s.), 668100020053 (i.s.), 668100020302 (i.s.), 668100020113 (i.s.), 668100020301 (i.s.), LVŽ, kerta vietinės reikšmės kelią, 668100020077, 668100020054, 668100020007, 668100020006, kerta vietinės reikšmės kelią, 668100020006, kerta vietinės reikšmės kelią, 668100020418, LVŽ, 668100020006, 668100020250, kerta vietinės reikšmės kelią, 668100020249 (i.s.), 668100020133 (i.s.), kerta vietinės reikšmės kelią, 668100030138, 668100030110, 668100030011 (i.s.), 668100030142, kerta krašto reikšmės kelio Nr. 122 sklypą Nr. 668170010002, 668100030190, 668100030058, 668100030086, 668100030057, kerta upę Lėvuo iki vidurio, upės Lėvuo viduriu, 668100030069, kerta krašto kelio Nr. 122 sklypą Nr. 668170010002, 668100030004 (i.s.),

	668100030214 (i.s.), 668100030005 (i.s.), 668100030247, 668100030047, 668100030171, 668100030298, kerta vietinės reikšmės kelią, 668100020288, 668100020356, 668100020357, 668100020005, 668100020143 (i.s.), 668100020305 (i.s.), 668100020464 (i.s.), 668100020410 (i.s.), 668100020186, 668100020437, 668100020084.

1.50. lentelė. Paliūniškio kaimo ribų aprašymas

Gretimybė	*Ribos aprašymas*
1-1	665500050209, LVŽ, 665500050327, 665500050285 (i.s.), 665500050013, 665500050290, kerta rajoninės reikšmės kelią Nr. 191, 665500050017, 665500050020, 665500050028, 665500050046, 665500050238, 665500060256 (i.s.), 665500050438, 665500060256 (i.s.), LVŽ, 665500060326 (i.s.), 665500060392 (i.s.), LVŽ griovys, 665500060030, kerta vietinės reikšmės kelią, 665500060469 (i.s.), 665500060082, 665500060026, 665500060028, 665500060249, 665500060233, 665500060262, 665500060259 (i.s.), 665500060260 (i.s.), 665500060438, 665500060195, 665500060439, kerta vietinės reikšmės kelią, 665500060390, 665500060391, kerta upę Lėvuo iki vidurio, upės Lėvuo viduriu, kerta upę Lėvuo, 665500060003, LVŽ, 665500060003, kerta krašto reikšmės kelio Nr. 122 sklypą 665570010006 665570010006 (i.s.), 665500060459 (i.s.), 665500060461 (i.s.), 665500060459 (i.s.), 665500060126 (i.s.), 665500060127 (i.s.), kerta krašto reikšmės kelio Nr. 122 sklypą Nr. 665570010006, 665500060213 (i.s.), LVŽ, 665500060213 (i.s.), LVŽ, 665500060213 (i.s.), LVŽ, 665500060355, 665500060147, 665500050003, 665500050001, 665500100041 (i.s.), 665500050002, 665570010006 (i.s.), kerta krašto reikšmės kelio Nr. 122 sklypą Nr. 665570010006, upelio Liekupis viduriu, 665500050296, kerta upę Lėvuo, upės Lėvuo viduriu, 665500050127 (i.s.), 665500050193, 665570010007, kerta rajoninės reikšmės kelio Nr. 3028 sklypą Nr. 665570010007, 665500050466 (i.s.), LVŽ, 665500050129 (i.s.), 665500050243, 665500050241 (i.s.), kerta vietinės reikšmės kelią, 665500050129 (i.s.), 665500050011 (i.s.), 665500050206 (i.s.), 665500050293 (i.s.), 665500050092 (i.s.), 665500050087 (i.s.), 665500050441 (i.s.), 665500050144 (i.s.), 665500050320, 665500050036, 6655000502304 (i.s.), LVŽ.

1.51. lentelė. Pamarliškių kaimo ribų aprašymas

Gretimybė	*Ribos aprašymas*
1-1	665500030045, kerta rajoninės reikšmės kelio Nr. 3028 sklypą Nr. 665570010007), 665500030359, kerta upę Lėvuo iki vidurio, upės Lėvuo viduriu, kerta upę Lėvuo, 665500030481 (i.s.), 665500030459 (i.s.), 665570010007 (i.s.), kerta rajoninės reikšmės kelio Nr. 3028 sklypą Nr. 665570010007, 665500030240, LVŽ, 665500030162 (i.s.), 665500030036 (i.s.), 665500030035 (i.s.), 665500030382 (i.s.), LVŽ, 665500030379 (i.s.).

1.52. lentelė. Pamarnakio kaimo ribų aprašymas

Gretimybė	*Ribos aprašymas*
1-1	662200010197 (i.s.), 662200010019 (i.s.), 668100010052, 668100010031, 668100010053, 668100010019, LVŽ, 668100020092, 668100020128, 668100020174, 668100020047, 668100020050, 668100020226, 668100020225, 668100020211, 668100020209, 668100020155, 668100020137, upelio Rūdupys viduriu, 668100020273, 668100020053, kerta rajoninės reikšmės kelio Nr. 3043 sklypą Nr. 668170010004, 668100020053, 668100020299, 668100020272, 668100020053, kerta vietinės reikšmės kelią, 668100020053, LVŽ, 668100020053, 668100020277, kerta vietinės reikšmės kelią, 668100020276, kerta

	vietinės reikšmės kelią, 668100020269, 668100020148 (i.s.), 668100020088, 668100010087 (i.s.).

1.53. lentelė. Patrakių kaimo ribų aprašymas

Gretimybė	*Ribos aprašymas*
1-1	668100040024, kerta vietinės reikšmės kelią, 668100040027, 668100040043 (i.s.), kerta vietinės reikšmės kelią, 668100040033, 668100040032, 668100040160 (i.s.), 668100040062, 668100040061; 668880010002 (i.s.), kerta geležinkelio sklypą Nr. 668880010002, 668800030115 (i.s.), kerta vietinės reikšmės kelią, 668800030034, 668800030114 (i.s.), 668800030034, 668800030005, 668800030037, 668800030108 (i.s.), 668800030082 (i.s.), 668800030117 (i.s.), LVŽ, 668880010002, kerta geležinkelio sklypą Nr. 668880010002, 668100040024, kerta vietinės reikšmės kelią, 668100040024.

1.54. lentelė. Pažambės viensėdžio ribų aprašymas

Gretimybė	*Ribos aprašymas*
1-1	662600030086, upelio Žambas viduriu, 662600010131, upelio Žambas viduriu, 662600030344, upelio Žambas viduriu, kerta upę Lėvuo iki vidurio, upės Lėvuo viduriu, kerta Upę Lėvuo, 662600010137, 667200010097 (i.s.), 667200020110 (i.s.), kerta vietinės reikšmės kelią, 667200020111 (i.s.).

1.55. lentelė. Pelėdiškio kaimo ribų aprašymas

Gretimybė	*Ribos aprašymas*
1-1	667200020113 (i.s.), 662600030117, 662600030112, 662600030299 (i.s.), LVŽ, 662600030296, LVŽ, 662600030242 (i.s.), 662670010003 (i.s.), kerta rajoninės reikšmės kelio Nr. 3045 sklypą Nr. 662670010003, 662600030301 (i.s.), kerta upę Lėvuo iki vidurio, upės Lėvuo viduriu, kerta Upę Lėvuo, 662600030073, 662600030072, kerta vietinės reikšmės kelią, 662600030088 (i.s.), 662600030131 (i.s.), kerta vietinės reikšmės kelią, 662600030266 (i.s.), 662600030121 (i.s.), 662600030302 (i.s.), 662600030305 (i.s.), 662600030174 (i.s.), upės Lėvuo viduriu, 662600030021 (i.s.), 667200020025 (i.s.), 662600030001, 662600030377, 662600030071, 662600030378, 662600030011, 667200020002.

1.56. lentelė. Pievoniškių kaimo ribų aprašymas

Gretimybė	*Ribos aprašymas*
1-1	Kerta vietinės reikšmės kelią, 662200030121, 662200030286, 662200030282, 662200030297, kerta vietinės reikšmės kelią, 662200030225 (i.s.), 662200030019 (i.s.), 662200030169 (i.s.), 662200030307 (i.s.), 662200030310, 662200030239, 662200030244, 662200030248, 662200030299, kerta vietinės reikšmės kelią, 662200030110 (i.s.), 662200030173, 662200030234, 6622000300025 (i.s.), 6622000300083 (i.s.), 6622000300155 (i.s.), kerta vietinės reikšmės kelią, 662200030240, 662200030315, 6622000300301 (i.s.), 6622000300258 (i.s.), 662200030273, kerta vietinės reikšmės kelią, 662200030260 (i.s.), LVŽ, 662200030071 (i.s.), 662200030339 (i.s.).

1.57. lentelė. Pikčių kaimo ribų aprašymas

Gretimybė	*Ribos aprašymas*
1-1	667100020062, 662200010475, 662200010478, kerta vietinės reikšmės kelią, 662200010467 (i.s.), 662200010491 (i.s.) 662200010427 (i.s.), 662200010106 (i.s.), 662200010451, 667100020062.

1.58. lentelė. Pinigėlių I kaimo ribų aprašymas

Gretimybė	*Ribos aprašymas*
1-1	Kerta valstybinio miško sklypą Nr. 665500030379 kvartaline linija, 665500030379, 665500050230, 665500050118 (i.s.), 665500050209 (i.s.), LVŽ, 665500050230, 665500050036 (i.s.), 665500050320 (i.s.), 665500050144, 665500050441, 665500050087, 665500050092, 665500050293, 665500050206, 665500050011, 665500050129, LVŽ, kerta vietinės reikšmės kelią, 665500050241, 665500050129, LVŽ, 665500050466, kerta rajoninės reikšmės kelio Nr. 3028 sklypą Nr. 665570010007, 665500050299, 665500050127, kerta upę Lėvuo, upės Lėvuo viduriu, kerta upę Lėvuo, 665500050065, kerta rajoninės reikšmės kelio Nr. 3028 sklypą Nr. 665570010007, 665500030045 (i.s.), 665500030379 (i.s.), kerta valstybinio miško sklypą Nr. 665500030379 griovio viduriu, 665500030312, 665500030310, 665500030311, 665500030379, 665500030058 (i.s.), upelis Įstras, 665500030313 (i.s.), upelis Įstras.

1.59. lentelė. Pinigėlių II kaimo ribų aprašymas

Gretimybė	*Ribos aprašymas*
1-1	665500060389, 665500060388, 665500060474, LVŽ, 665500060010 (i.s.), 665500100041 (i.s.), 665500060147 (i.s.), 665500060355 (i.s.), kerta vietinės reikšmės kelią, 665500060213, LVŽ, 665500060213, LVŽ, 665500060213, 665570010006 (i.s.), kerta krašto reikšmės kelio Nr. 122 sklypą Nr. 665570010006, 665500060127, 665500060126, 665500060459, 665570010006, kerta krašto reikšmės kelio Nr. 122 sklypą Nr. 665570010006.

1.60. lentelė. Prūselių kaimo ribų aprašymas

Gretimybė	*Ribos aprašymas*
1-1	Ribojasi su Panevėžio rajono savivaldybės teritorijos riba, upelio Pyvesa viduriu, kerta upelį Pyvesa, 667100020264, 667100020007, kerta vietinės reikšmės kelią, 667100020007, 667100020015, 662200020239 (i.s.), 662200020234 (i.s.), 667100020002, 662200020234 (i.s.), 667100020067, 667100020117, 662200020366 (i.s.), kerta krašto reikšmės kelio Nr. 3012 sklypą Nr. 667170010002, 667100020068, 667100020079, 667100020121, 667100020113, 667100020226, 667100020020, 667100020021, 667100020201, kerta krašto reikšmės kelio Nr. 3012 sklypą Nr. 667170010003, 667100020195 (i.s.), 667100020139, kerta upelį Pyvesa, upelio Pyvesa viduriu, 667100020210, 667100020034, kerta vietinės reikšmės kelią, 667100030070 (i.s.), LVŽ, 667100030072 (i.s.), LVŽ, 667100030140 (i.s.), 667100020018, 667100030022, 667100030005, 667100030016, 667100020262, 667100030037, 667100030001 (i.s.), 667100030140 (i.s.), 667100030039, 667100030041, 667100030076, 667100030091, 667100020036, 667100020035.

1.61. lentelė. Putauskų kaimo ribų aprašymas

Gretimybė	*Ribos aprašymas*
1-1	663200020011 (i.s.), kerta krašto reikšmės kelio Nr. 191 sklypą Nr. 663270010001, 663200020074 (i.s.), kerta krašto reikšmės kelio Nr. 191 sklypą Nr. 663270010001, 663200020075 (i.s.), 663200020023, 663200020020, kerta vietinės reikšmės kelią, 663200020026, 663200020072 (is.s).

1.62. lentelė. Puzinų kaimo ribų aprašymas

Gretimybė	*Ribos aprašymas*
1-1	667100010045 (i.s.), 667100010115 (i.s.), 667100010025 (i.s.), 667100010384, 667100010348, 667100010140, LVŽ, 667100010344, 667100010036, LVŽ,

	667100010312, 667100010150, 667100010312, 667100010156, 667100010311, 667100010034 (i.s.), 667100010310 (i.s.).

1.63. lentelė. Ratelių kaimo ribų aprašymas

Gretimybė	*Ribos aprašymas*
1-1	667100030073, 667100030134 (i.s.), kerta vietinės reikšmės kelią, 667100030140 (i.s.), 667100030074, 667100030047, 667100010104, 667100010363, kerta vietinės reikšmės kelią, 667100010048, kerta vietinės reikšmės kelią, 667100010025, 667100010115, 667100010045, 667100010310 (i.s.), 667100010119, 667100030032, 667100030116 (i.s.), kerta vietinės reikšmės kelią, 667100030036, 667100030033, LVŽ, 667100030102 (i.s.), 667100030073.

1.64. lentelė. Rodūnėlės kaimo ribų aprašymas

Gretimybė	*Ribos aprašymas*
1-1	66220002030 (i.s.), kerta vietinės reikšmės kelią, 662200020360 (i.s.), LVŽ, 662200030298 (i.s.), kerta vietinės reikšmės kelią, 662200030339, 662200030071, 662200030260, 662200030205 (i.s.), LVŽ, 662200030183, 662200020279, kerta rajoninės reikšmės kelio Nr. 3012 sklypą Nr. 662270010002, 662270010002 (i.s.), kerta rajoninės reikšmės kelio Nr. 3012 sklypą Nr. 662270010002, 662200030016, 662200030261, 662200030284, 662200030274, 662200030254, 662200030273 (i.s.), 662200030258 (i.s.), 662200030018 (i.s.), 662200030043 (i.s.), 668100060034 (i.s.), 668100060074 (i.s.), kerta rajoninės reikšmės kelią Nr. 3012 (668170010003), 662200010508, 662200010062, 662200010080, LVŽ, 662200010114, 662200010113, 662200010420 (i.s.), LVŽ, 662200010406 (i.s.), 662200010407 (i.s.), LVŽ, 662200010080, 662200010195, 662200010149 (i.s.), upelio Žambas viduriu, 662200010425 (i.s.), 662200010393, 662200010069, 662200010089, 662200010437, 662200010442, LVŽ, 662200010439, 662200010438, kerta vietinės reikšmės kelią, 662200010447 (i.s.), 662200010456 (i.s.), 662200010460 (i.s.), 662200010455 (i.s.), 662200010481 (i.s.), 662200010490 (i.s.), 662200010486 (i.s.), kerta rajoninės reikšmės kelio Nr. 3012 sklypą Nr. 662270010002, 662200020280, 662200020338, 662200020326, 662200020336, 662200020348, kerta vietinės reikšmės kelią.

1.65. lentelė. Ropidų viensėdžio ribų aprašymas

Gretimybė	*Ribos aprašymas*
1-1	LVŽ, 667200020116, LVŽ.

1.66. lentelė. Rubežiaus kaimo ribų aprašymas

Gretimybė	*Ribos aprašymas*
1-1	667200010003 (i.s.), 667200010033 (i.s.), kerta vietinės reikšmės kelią, 668100010036, LVŽ, 668100010087 (i.s.), kerta vietinės reikšmės kelią, 668100010088 (i.s.).

1.67. lentelė. Skūpų kaimo ribų aprašymas

Gretimybė	*Ribos aprašymas*
1-1	667100020137 (i.s.), 662200010120 (i.s.), kerta vietinės reikšmės kelią, 662200010249, kerta vietinės reikšmės kelią, 662200010386 (i.s.), 662200010113 (i.s.), LVŽ, 662200010065, 662200010019, 662200010197 (i.s.), 662200010010, kerta vietinės reikšmės kelią, 668100010033, 668100010004, 668100010033, kerta vietinės reikšmės kelią, 662200010397, 668100010058, 668100010003 (i.s.), 668100010024 (i.s.), 667100020217.

1.68. lentelė. Sodelių kaimo ribų aprašymas

Gretimybė	*Ribos aprašymas*
1-1	667100010025 (i.s.), kerta vietinės reikšmės kelią, 667100010048 (i.s.), 667100010041, 667100010042, 667100010346 (i.s.), 667100010149 (i.s.), 667100010248, 667100010194, 667100010181, 667100010068, 667100010284 (i.s.), kerta vietinės reikšmės kelią, 667100010285 (i.s.), 667100010039 (i.s.), kerta upelį Pyvesa iki vidurio, upelio Pyvesa viduriu, kerta upelį Pyvesa, 667100020195, kerta rajoninės reikšmės kelio Nr. 3012 sklypą Nr. 667170010003, 6671000200201 (i.s.), 667100020027, 667170010003, kerta rajoninės reikšmės kelio Nr. 3012 sklypą Nr. 667170010003, 667100020016 (i.s.), kerta rajoninės reikšmės kelio Nr. 3012 sklypą Nr. 667170010003, 667100010154, 667100010313, 667100010057, 667100010148 (i.s.), 667100010369 (i.s.), 667100010306, kerta vietinės reikšmės kelią, 667100010389, 667100010390, kerta upelį Pyvesa iki vidurio, upelio Pyvesa viduriu kerta upelį Pyvesa, 667100010092 (i.s.), kerta vietinės reikšmės kelią, 667100010374, 667100010359, 667100010280, 667100010178, 667100010287, 667100010309, kerta rajoninės reikšmės kelio Nr. 3012 sklypą Nr. 667170010004, 667100010150 (i.s.), 667100010312 (i.s.), LVŽ, 667100010036 (i.s.), 667100010274, LVŽ, 667100010140 (i.s.), 667100010348 (i.s.), 667100010384 (i.s.), 667100010268 (i.s.).

1.69. lentelė. Startų kaimo ribų aprašymas

Gretimybė	*Ribos aprašymas*
1-1	662600080005, 662600080006, 662600080007, 662600020273 (i.s.), 662600080010, 662600080011, 662600080012, 662600080013, 662600080014, 662600080018, 662600080017, 662600080016, 662600080015, 662600020112, LVŽ, kerta vietinės reikšmės kelią, 662600020281, upė Lėvuo, LVŽ, 662600020023, kerta vietinės reikšmės kelią, LVŽ, 668100040169 (i.s.), 662600020040, 662600020060, 662600020021, LVŽ, 662600020254, LVŽ, 662600020020, 662600020223 (i.s.), 662600020121, 662600020037, 662600020166, 662600020223 (i.s.), 662600020121, 662600020037, 662600020166, 662600020223 (i.s.), 662600020152, 662600020221, 662600020017, 662600020223 (i.s.), 662600020078 (i.s.), upelis Pietupis, 662600020137 (i.s.), 662600020063 (i.s.), 662600020033 (i.s.), kerta vietinės reikšmės kelią, 662600020234 (i.s.), LVŽ, 662600020248 (i.s.), 662600020176 (i.s.), LVŽ, 662600020206 (i.s.), kerta vietinės reikšmės kelią, 662600020208 (i.s.), 662600080005.

1.70. lentelė. Stukalaukio viensėdžio ribų aprašymas

Gretimybė	*Ribos aprašymas*
1-1	662200030018, 662200030040, 668100060033, 668100060032, 668100060073, 66810060035, 668100060034, 68100060034,662200030043, 662200030018.

1.71. lentelė. Stumbriškio kaimo ribų aprašymas

Gretimybė	*Ribos aprašymas*
1-1	663200020076, kerta vietinės reikšmės kelią, 663200020077, 663200020003, 663200020071, 663200020027, kerta vietinės reikšmės kelią, 663200020027, 663200020075 (i.s.), 663200020027, kerta krašto reikšmės kelio Nr. 191 sklypą Nr. 663270010001, 663200020028, 663200020056, kerta vietinės reikšmės kelią, 663200020054, 663200020052 (i.s.), kerta upelį Pyvesa iki vidurio, upelio Pyvesa viduriu, kerta upelį Pyvesa, LVŽ, 667200020083, kerta vietinės reikšmės kelią, 667200020005 (i.s.), 667200020036(i.s.), kerta vietinės reikšmės kelią, 667200020036(i.s.), 667200020116 (i.s.), 667270010002, kerta krašto reikšmės

	kelio Nr. 191 sklypą Nr. 667270010002, 663600020008 (i.s.), ribojasi su Panevėžio rajono savivaldybės teritorijos riba.

1.72. lentelė. Sukniškio kaimo ribų aprašymas

Gretimybė	*Ribos aprašymas*
1-1	662600030266, 662600030306 (i.s.), 662600030174, 662600030305, 662600030302, 662600030121, kerta vietinės reikšmės kelią, 662600030131, 662600030088, kerta vietinės reikšmės kelią, 662600030072 (i.s.), 662600030073 (i.s.), kerta upę Lėvuo iki vidurio, upės Lėvuo viduriu, kerta upę Lėvuo, 662600030344, LVŽ, 662600010131 (i.s.), upelis Žambas, 662600030152, 662600030089, 662600030086 (i.s.), 667200020111 (i.s.), 662600030161, 662600030166 (i.s.), kerta vietinės reikšmės kelią, 662600030119 (i.s.), 662600030121, 662600030021 (i.s.).

1.73. lentelė. Šakupio viensėdžio ribų aprašymas

Gretimybė	*Ribos aprašymas*
1-1	663200010025, kerta vietinės reikšmės kelią, 663200010025, kerta vietinės reikšmės kelią, 663200010025.

1.74. lentelė. Tautvilų kaimo ribų aprašymas

Gretimybė	*Ribos aprašymas*
1-1	662200020334, 662200020320, 662200020315 (i.s.), 662200020328 (i.s.), 662200020347, 662200020013, 662200020044 (i.s.), 662200020045 (i.s.), 662200020231 (i.s.), 662200020229 (i.s.), ribojasi su Panevėžio rajono savivaldybės teritorijos riba, 662200030313 (i.s.), kerta vietinės reikšmės kelią, 662200020223, 662200020303, 662200020294, 662200030159, 662200030298, 662200020360, kerta vietinės reikšmės kelią, 662200020370, 662200020370, 662200020324, 662200020331, kerta vietinės reikšmės kelią, 662200020240, 662200020271, 662200020147, 662200020141, 662200020269, 662200020142, 662200020270, 662200020256, 662200020247, 662200020257, LVŽ, 662200020150, 662200020094, 662200020255, 662200020261, kerta vietinės reikšmės kelią, 662200020369 (i.s.).

1.75. lentelė. Teitiškio viensėdžio ribų aprašymas

Gretimybė	*Ribos aprašymas*
1-1	Kerta vietinės reikšmės kelią, kerta griovio viduriu sklypą Nr. 668800010025, kerta vietinės reikšmės kelią, kerta valstybinio miško sklypą Nr. 668800010026, ribojasi su vietinės reikšmės keliu.

1.76. lentelė. Tiltagalių kaimo ribų aprašymas

Gretimybė	*Ribos aprašymas*
1-1	668100060137 (i.s.), 668100060327 (i.s.), 668100060389 (i.s.), 668100060410 (i.s.), 668100060222 (i.s.), 668100060325 (i.s.), LVŽ, 668100060419, kerta vietinės reikšmės kelią, 668100060445 (i.s.), LVŽ, kerta upelį Manarka iki vidurio, upelio Marnaka viduriu, LVŽ, 668100050034 (i.s.), kerta vietinės reikšmės kelią, 668100050222 (i.s.), 668100050199 (i.s.), kerta vietinės reikšmės kelią, 668100050280, 668100050029 (i.s.), 668100050147 (i.s.), 668100050089 (i.s.), LVŽ, 668100050174, 668100050271 (i.s.), kerta krašto reikšmės kelio Nr. 122 sklypą Nr. 668170010001, 668170010001 (i.s.), 668100050019 (i.s.), 668100050038 (i.s.), 668100050307 (i.s.), kerta vietinės reikšmės kelią, 668100050265 (i.s.), kerta upę Lėvuo iki vidurio, ribojasi su Panevėžio rajono savivaldybės teritorijos riba, kerta geležinkelio sklypą Nr. 668180010001,

	668100040208 (i.s.), LVŽ, 668100040239, LVŽ, 668100040065, 668100040064, 668100040038, 668100040013, kerta upę Lėvuo iki vidurio, upės Lėvuo viduriu, kerta upę Lėvuo, 668100030159, 668100030269, 668100030254, 668100030058 (i.s.), 668100030257, 668100030128, 668170010002, kerta krašto reikšmės kelio Nr. 122 sklypą Nr. 668170010002, 668100030142 (i.s.), 668100030011, 668100030065, kerta vietinės reikšmės kelią, 668100020133, 668100020249, 668100020377 (i.s.), 668100020433 (i.s.), 668100020413, LVŽ, 668100020376 (i.s.), LVŽ, 668100020352, 668100060444 (i.s.), kerta rajoninės reikšmės kelio Nr. 3012 sklypą Nr. 668170010003, 668170010003 (i.s.), 668100060380, 668100060297, kerta vietinės reikšmės kelią, 668100060413, 668100060458, 668100060104, 668100060149, 668100060090 (i.s.), 668100060140 (i.s.), 668100060091 (i.s.), 668100060196 (i.s.), 668100060136 (i.s.), 668100060225 (i.s.), 668100060141 (i.s.), 668100060048 (i.s.), 668100060044 (i.s.), 668100060427 (i.s.), 668100060049 (i.s.), 668100060369 (i.s.), 668100060234 (i.s.), 668100060387 (i.s.), 668100060304 (i.s.), 668100060176 (i.s.), 668100060303 (i.s.), LVŽ, 668100060255 (i.s.), 668100060095 (i.s.), 668100060235 (i.s.), 668100060388 (i.s.), 668100060485 (i.s.), 668100060197 (i.s.), LVŽ.

1.77. lentelė. Trako viensėdžio ribų aprašymas

Gretimybė	*Ribos aprašymas*
1-1	667100010310 (i.s.), 667100010003 (i.s.), 667100010310 (i.s.).

1.78. lentelė. Trakų kaimo ribų aprašymas

Gretimybė	*Ribos aprašymas*
1-1	667200020070, LVŽ, 668100020445 (i.s.), 668100020326, 668100020399, 668100020102, 668100020141, 668100020158, 668100020081, 668100020108 (i.s.), 668100030287 (i.s.), 668100020109 (i.s.), 667200020046, 667200020114 (i.s.), 667200020070.

1.79. lentelė. Tutiškių kaimo ribų aprašymas

Gretimybė	*Ribos aprašymas*
1-1	Upės Lėvuo viduriu, kerta upę Lėvuo, 665500050296 (i.s.), upelio Liekupis viduriu, kerta krašto reikšmės kelio Nr. 122 sklypą Nr.665570010006, kerta krašto reikšmės kelią Nr. 122, 665500050109, 665500040268, 665500040011, LVŽ, 665500040011, iki upės Lėvuo vidurio.

1.80. lentelė. Uoginių kaimo ribų aprašymas

Gretimybė	*Ribos aprašymas*
1-1	Ribojasi su Panevėžio rajono savivaldybės teritorijos riba, upelio Liūgas viduriu, 662200020229, 662200020231, 662200020045, 662200020044, 662200020013 (i.s.), 662200020347 (i.s.), LVŽ, 662200020328, 662200020315, 662200020319, 662200020038, 662200020059, 662200020217, 662200020056.

1.81. lentelė. Uoselio kaimo ribų aprašymas

Gretimybė	*Ribos aprašymas*
1-1	668100010037, 668100010030, 668100010042 (i.s.), 668100010002 (i.s.), 668100010041 (i.s.), kerta valstybinės reikšmės miškų sklypą Nr. 668100010003, 668100010030, 668100010012, 668100010001, 668100010092, 668100010003 (i.s.), 668100010037.

1.82. lentelė. Ūsiškio viensėdžio ribų aprašymas

Gretimybė	*Ribos aprašymas*
1-1	668100060495, 668100060496, 662270010003 (i.s.), 668100060494, 662270010003 (i.s.), upelio Marnaka viduriu, kerta upelį Marnaka, 668100060494, kerta vietinės reikšmės kelią, 668100060495.

1.83. lentelė. Užubalių I kaimo ribų aprašymas

Gretimybė	*Ribos aprašymas*
1-1	662200030258 (i.s.), 662200030301 (i.s.), 668100060510 (i.s.), 668100060509 (i.s.), 668100060202 (i.s.), kerta vietinės reikšmės kelią, 668100060063 (i.s.), 668100060058, 668100060528, LVŽ, 668100060527, 662200030033 (i.s.), 662200030040 (i.s.), 662200030018 (i.s.).

1.84. lentelė. Užubalių II kaimo ribų aprašymas

Gretimybė	*Ribos aprašymas*
1-1	662200010450, 662200010435, kerta vietinės reikšmės kelią, 662200010276, 662200010022, 662200010024, 662200010047, 662200010072, kerta vietinės reikšmės kelią, 662200010421, 662200010386, kerta vietinės reikšmės kelią, 662200010387, kerta vietinės reikšmės kelią, 662200010120, 662200010122, 662200010254, 662200010128, 662200010123, 662200010394, 662200010402, 662200010448, kerta vietinės reikšmės kelią , 662200010450.

1.85. lentelė. Valinių viensėdžio ribų aprašymas

Gretimybė	*Ribos aprašymas*
1-1	668100020410.

1.86. lentelė. Vareikių I kaimo ribų aprašymas

Gretimybė	*Ribos aprašymas*
1-1	668800030132 (i.s.), 668800030124 (i.s.), 668800030115 (i.s.), kerta sklypą valstybinio miško sklypą Nr. 668800030115, 668800030115 (i.s.), 668800030057, LVŽ, 668800030102, kerta vietinės reikšmės kelią, 668800030103, 668800030115 (i.s.), 668800030028, LVŽ, 668800030115, kerta vietinės reikšmės kelią, 668800030114 (i.s.), 668800030099, 668800030135, 668800030116, 668800030020, 668800030125 (i.s.), 668800030063, 668800030114 (i.s.), 668800030034 (i.s.), kerta vietinės reikšmės kelią.

1.87. lentelė. Vareikių II kaimo ribų aprašymas

Gretimybė	*Ribos aprašymas*
1-1	667100020201 (i.s.), 667100020021 (i.s.), 667100020020 (i.s.), 667100020226 (i.s.), 667100020062 (i.s.), 667100020451 (i.s.), 662200010450 (i.s.), kerta vietinės reikšmės kelią, 667100020064, 667100020065, 667100020137, 667100020217 (i.s.), 667100020001, 667100020206, 667100010105 (i.s.), kerta vietinės reikšmės kelią, 667100020218 (i.s.), 667100020196 (i.s.), 667100020027 (i.s.).

1.88. lentelė. Velniakių kaimo ribų aprašymas

Gretimybė	*Ribos aprašymas*
1-1	LVŽ, 668100010082, 668100010057, 668100010088 (i.s.), kerta vietinės reikšmės kelią, 668100010087 (i.s.), 668100020019, kerta vietinės reikšmės kelią, 668100020083 (i.s.), 668100020023, kerta vietinės reikšmės kelią, 668100020451 (i.s.), 668100020422 (i.s.), 668100020239 (i.s.), kerta vietinės reikšmės kelią, 668100020043, 668100020042, kerta vietinės reikšmės kelią, 668100020042, 668100020461 (i.s.), 667200020114 (i.s.), kerta vietinės reikšmės kelią,

	667200020113 (i.s.), LVŽ, 667200020113 (i.s.), 667200020116 (i.s.), 667200020116 (i.s.), 668100010070, kerta upę Žambas iki vidurio, upės Žambas viduriu.

1.89. lentelė. Vepų kaimo ribų aprašymas

Gretimybė	*Ribos aprašymas*
1-1	668100020084 (i.s.), 668100020423, 668100020266, 668100020186 (i.s.), 668100020410 (i.s.), 668100020464, 668100020305, 668100020143, 668100020005 (i.s.), 668100020357 (i.s.), 668100020356 (i.s.), 668100020288 (i.s.), kerta vietinės reikšmės kelią, 668100030017, 668100030014, 668100030005, kerta vietinės reikšmės kelią, 668100030013, 668100030181, 668100030013, 668100020071, 668100030077, 668100020146, 668100020145, 668100020110, 668100020139, 668100020156, 668100020163, 668100020223, 668100020138, 668100020151, 668100020104, 668100020108, 668100020107, 668100020081 (i.s.), 668100020158 (i.s.), 668100020100, 668100020367, 668100020162, 668100020185, 668100020252, 668100020172, kerta vietinės reikšmės kelią, 668100020116, 668100020116, 668100020004 (i.s.), 668100020239 (i.s.).

1.90. lentelė. Vidugirių kaimo ribų aprašymas

Gretimybė	*Ribos aprašymas*
1-1	667100010149, 667100010346, 667100010149.

1.91. lentelė. Vilkapjūvių kaimo ribų aprašymas

Gretimybė	*Ribos aprašymas*
1-1	667200010095 (i.s.), kerta vietinės reikšmės kelią, 667200010096 (i.s.), 665500060006, kerta upę Lėvuo iki vidurio, upės Lėvuo viduriu, 665500060391 (i.s.), 665500060390 (i.s.), kerta vietinės reikšmės kelią, 665500060486 (i.s.), 665500060261 (i.s.), 665500060133, 665500060109, 665500060121 (i.s.), LVŽ, 665500060056 (i.s.), 665500060294 (i.s.), 665500060393 (i.s.), 665500060499 (i.s.), 665500060248 (i.s.), 665500060268 (i.s.), 665500060101 (i.s.), 665500060102 (i.s.), 665500060120 (i.s.), 667200010037.

1.92. lentelė. Virsnio kaimo ribų aprašymas

Gretimybė	*Ribos aprašymas*
1-1	Kerta vietinės reikšmės kelią, 662600020033, 662600020063, 662600020137, 662600020078, 662600020223 (i.s.), 668880010002 (i.s.), 665500100038 (i.s.), 662600020111, 662600020224, 662600020243, 662600020159, kerta vietinės reikšmės kelią (Gieglaičių g.), 662600020210 (i.s.), 662600020246 (i.s.), LVŽ, 662600020207 (i.s.), 662600020163 (i.s.), 662600020287 (i.s.), 662600020293 (i.s.), 662600020294 (i.s.), 662600020063, 662600020297 (i.s.), LVŽ, 662600020234 (i.s.).

1.93. lentelė. Višteliškio kaimo ribų aprašymas

Gretimybė	*Ribos aprašymas*
1-1	668100010003 (i.s.), upelio Žambas viduriu kerta valstybinio miško sklypą Nr. 668100010088, 668100010088 (i.s.), kerta valstybinio miško sklypą Nr. 668100010088, 668100010088 (i.s.), 668100010057 (i.s.), 668100010082 (i.s.), kerta upelį Žambas iki vidurio.

1.94. lentelė. Žambo kaimo ribų aprašymas

Gretimybė	*Ribos aprašymas*

1-1	667200020116 (i.s.), 667200020097, 667200020081, 667200020113 (i.s.), 667200020002 (i.s.), 667260030011 (i.s.), 662600030378 (i.s.), 662600030377 (i.s.), 662600030001 (i.s.), 662600030002 (i.s.), 667200020025, 662600030021 (i.s.), 662600030021 (i.s.), 662600030119, kerta vietinės reikšmės kelią (Pelėdų g.), 662600030166, 662600030119 (i.s.), 667200020111 (i.s.), kerta vietinės reikšmės kelią, 667200020116 (i.s.).

1.95. lentelė. Žiaunų kaimo ribų aprašymas

Gretimybė	*Ribos aprašymas*
1-1	668100020203, 668100020148, 668100020269 (i.s.), kerta vietinės reikšmės kelią, 668100020149, 668100020028, kerta vietinės reikšmės kelią, 668100020277 (i.s.), 668100020247 (i.s.), 668100020205 (i.s.), 668100020199 (i.s.), 668100020304 (i.s.), 668100020197 (i.s.), 668100020244 (i.s.), 668100020219 (i.s.), kerta vietinės reikšmės kelią, 668100020298, 668100020455, kerta vietinės reikšmės kelią, 668100020089 (i.s.), 668100020084 (i.s.), kerta vietinės reikšmės kelią, 668100020019 (i.s.), 668100020449 (i.s.), 668100010087 (i.s.).

1.96. lentelė. Žiliškių kaimo ribų aprašymas

Gretimybė	*Ribos aprašymas*
1-1	662200030258, 662200030301, 662200030048, 662200030054, 662200030050, 662200030315 (i.s.), 662200030240 (i.s.), LVŽ, 662200030234 (i.s.), 662200030163 (i.s.), 662200030155, 662200030083, 668100060005, kerta vietinės reikšmės kelią, 668100060005, kerta upelį Marnaka iki vidurio, upelio Marnaka viduriu, ribojasi su Panevėžio rajono savivaldybės teritorijos riba, 668100050005, kerta rajoninės reikšmės kelio Nr. 2413 sklypą Nr. 668170010005, 668170010005 (i.s.), 668100050001, kerta vietinės reikšmės kelią, 668100050010, 668100050012, 668100050303, 668100050323, 668100050129, kerta vietinės reikšmės kelią, 668100050149, 668100050136, 668100050200, 668100050192, 668100050324, 668100050066, 668100050216, LVŽ, 668100050240, 668100050157, 668100050199 (i.s.), 668100050222, kerta vietinės reikšmės kelią, 668100050034, LVŽ, upelis Marnaka, LVŽ, 668100060445, kerta vietinės reikšmės kelią, 668100060419 (i.s.), LVŽ, 668100060325 (i.s.), LVŽ, 668100060275 (i.s.), 668100060064 (i.s.), 668100060004 (i.s.), 668100060003 (i.s.), 668100060528 (i.s.), kerta vietinės reikšmės kelią, 668100060202, 668100060509, 668100060510, 662200030301, 662200030258.

1.97. lentelė. Žvikų kaimo ribų aprašymas

Gretimybė	*Ribos aprašymas*
1-1	Upės Lėvuo viduriu, kerta upę Lėvuo, 668100040268 (i.s.), kerta vietinės reikšmės kelią, 668100040269 (i.s.), kerta vietinės reikšmės kelią, 668100040277 (i.s.), 668100040254 (i.s.), 668100040127 (i.s.), 668100040211 (i.s.), kerta vietinės reikšmės kelią, 668100040282 (i.s.), kerta vietinės reikšmės kelią, 668100040176 (i.s.), 668100040026, 668100040242 (i.s.), 668100040167 (i.s.), LVŽ, kerta vietinės reikšmės kelią, 668100040204.

2. KREKENAVOS SENIŪNIJOS GYVENAMŲJŲ VIETOVIŲ TERITORIJŲ RIBŲ APRAŠYMAS

2.1. lentelė. Akmenytės kaimo ribų aprašymas

Gretimybė	*Ribos aprašymas*
1-1	660500030023, ribojasi su Panevėžio rajono savivaldybės teritorijos riba, 660500030023.

2.2. lentelė. Anapolio viensėdžio ribų aprašymas

Gretimybė	*Ribos aprašymas*
1-1	667900020105 (i.s.), 667900020046, 667900020047, 667900020046, 667900020080 (i.s.), LVŽ, 667900020134, 667900020366, 667900020366, 667900020090, 667900020301, 667900020371, 667900020117, 667900020068, 667900020056, kerta upelį Vadaktis iki vidurio, upelio Vadaktis viduriu.

2.3. lentelė. Ąžuolytės I kaimo ribų aprašymas

Gretimybė	*Ribos aprašymas*
1-1	Upės Nevėžis viduriu, kerta upę Nevėžis, LVŽ, kerta rajoninės reikšmės kelio Nr. 3007 sklypą Nr. 662970010003, 662970010003, 662900020385 (i.s.), 662900020376 (i.s.), 662900020383 (i.s.), 662900020389 (i.s.), 662900020350 (i.s.), 662900020336 (i.s.), 662900020187 (i.s.), 662900020393 (i.s.), 662900020196 (i.s.), LVŽ, 662900020199 (i.s.), 662900020207 (i.s.), 662900020045 (i.s.), 662900020349 (i.s.), 662900020240 (i.s.), 662900020214 (i.s.), 662900020401 (i.s.), LVŽ, 662900020194 (i.s.), LVŽ, 662900020587 (i.s.), 662900020042 (i.s.), Kerta vietinės reikšmės kelią, 662900020083 (i.s.), 662900020084 (i.s.), 662900020067, 662900020027, 662900020089, 662900020581, 662900020110, 662900020013, kerta vietinės reikšmės kelią, 662900020013, 662900020109, kerta rajoninės reikšmės kelio Nr. 3007 sklypą Nr. 662970010003, LVŽ, kerta upę Nevėžis iki vidurio.

2.4. lentelė. Ąžuolytės II kaimo ribų aprašymas

Gretimybė	*Ribos aprašymas*
1-1	663400020466, 665200030030 (i.s.), LVŽ, 663400020418, 663400020411, 663400020419, 663400020466.

2.5. lentelė. Baibokų kaimo ribų aprašymas

Gretimybė	*Ribos aprašymas*
1-1	667900020077, 667900020067, 667900020082, 667900020119, 667900020120, 667900020118, 667900020121, 667900020145, LVŽ, 667900020089, 667900020111, 667900020007, kerta vietinės reikšmės kelią, 667900020083, 667900020349, 667900020351, kerta vietinės reikšmės kelią, 667900020110, 667900020041 (i.s.), kerta vietinės reikšmės kelią, 667900020109 (i.s.), kerta upelį Vadaktis iki vidurio, upelio Vadaktis viduriu, kerta upelį Vadaktis, 667900020204, 667900020051, kerta upelį Vadaktis iki vidurio, upelio Vadaktis viduriu, kerta upelį Vadaktis, 667900020381 (i.s.), 667900020198, kerta vietinės reikšmės kelią, 667900020199, 667900020201, 667900020287, 667900020089, 667900020095, 667900020226, 667900020178, 667900020388, 667900020387, 667900020354, 667900020099, 667900020359 (i.s.), 667900020066, 667900020074, 667900020148, 667900020169, 667900020175, ribojasi su Panevėžio rajono savivaldybės teritorijos riba.

2.6. lentelė. Baibokėlių kaimo ribų aprašymas

Gretimybė	*Ribos aprašymas*
1-1	Kerta upę Nevėžis, 660800020054 (i.s.), 660800030055, 660800030018, 660800020072, kerta vietinės reikšmės kelią, 660800030019, 660800020048, 660800020051, 660800020028, 660800020021, 660800030066, 660800030030, 660800030070 (i.s.), 660800030059, 660800030065, 660800030047, 660800030052, 660800030054, 660800030022, 660800030021, 660800030056 (i.s.), 660800020023, 660800020046 (i.s.), 660800020083 (i.s.), LVŽ,

	660800020023, 660800020064, kerta vietinės reikšmės kelią, 660800020084, 660800020015 (i.s.), 660800020040 (i.s.), 660800020002 (i.s.)LVŽ, 660800020087 (i.s.), 660800020107 (i.s.), 660800020106, kerta upę Nevėžis iki vidurio, upės Nevėžis viduriu.

2.7. lentelė. Baimainių kaimo ribų aprašymas

Gretimybė	*Ribos aprašymas*
1-1	Ribojasi su Panevėžio rajono savivaldybės teritorijos riba - upelis Liaudė, upelio Liaudė viduriu, kerta upelį Liaudė, 669200010018 (i.s.), LVŽ, 669200010213, 669200010174 (i.s.), 669200010069 (i.s.), 669200010063 (i.s.), kerta vietinės reikšmės kelią, 669200010115, 669200010048, 669200010251, LVŽ, kerta vietinės reikšmės kelią, 669200010104, ribojasi su Panevėžio rajono savivaldybės riba.

2.8. lentelė. Barinės kaimo ribų aprašymas

Gretimybė	*Ribos aprašymas*
1-1	Kerta upę Nevėžis, 660500010096, 660500010098, kerta rajoninės reikšmės kelio Nr. 2008 sklypą Nr. 660570010001, 660500010059, upelio Rudupys viduriu, 660500010141 (i.s.), 660500010058, 660500010024 (i.s.), 660500010006, 660570010001, kerta rajoninės reikšmės kelio Nr. 2008 sklypą Nr. 660570010001, upelio Šaltupys viduriu, 660500010048, upės Nevėžis viduriu.

2.9. lentelė. Bartašiūnų kaimo ribų aprašymas

Gretimybė	*Ribos aprašymas*
1-1	664300020023, 664300020059 (i.s.), kerta vietinės reikšmės kelią, 664300020032, 667900010052, 667900010095 (i.s.), 667900010065 (i.s.), kerta vietinės reikšmės kelią, 667900010116 (i.s.), 667900010047, kerta vietinės reikšmės kelią, 664300020023.

2.10. lentelė. Bartkūnų kaimo ribų aprašymas

Gretimybė	*Ribos aprašymas*
1-1	664300020238, 664300020033, 664300020238, 664300020282, 664300020237, 667900010103 (i.s.), 667900010268 (i.s.), 662900010040 (i.s.), 662900010016 (i.s.), 662900010002 (i.s.), 662900010014 (i.s.), 662900010010 (i.s.), 662900010011 (i.s.), 664300020367, 664300020011 (i.s.), kerta vietinės reikšmės kelią, 664300020024, 664300020038, upelio Lokauša viduriu, 664300020036, 664300020026, LVŽ, 664300020370, LVŽ, 664300020258 (i.s.), 664300020327 (i.s.), 664300020316 (i.s.), 664300020314 (i.s.), 664300020388, 664300020060, 664300020080, 664300020249, 664300020265, 664300020339, 664300020141, 664300020139, 664300020152, 664300020128 (i.s.), 664300020342 (i.s.), 664300020415 (i.s.), kerta vietinės reikšmės kelią, 664300020245, 664300020321, upelis Paversmė, 664300020050, 664300020049, 664300020298, 664300020185, 664300020003 (i.s.), 664300020028 (i.s.), melioracijos griovys, 664300020298, 664300020039, kerta vietinės reikšmės kelią, 664300020059, 664300020238.

2.11. lentelė. Bernatonių viensėdžio ribų aprašymas

Gretimybė	*Ribos aprašymas*
1-1	Ribojasi su Panevėžio rajono savivaldybės teritorijos riba, kerta upelį Vadaktis, 667900010292 (i.s.), 667900010010 (i.s.), 667900010149, kerta rajoninės reikšmės kelią Nr. 3406 (667970010002), 667900010001, 667900010051, kerta vietinės reikšmės kelią, 667900010224 (i.s.), LVŽ, 667900010134, 667900010128, 667900010265, 667900010040, 667900010110, 667900010016, 667900010019,

	667900010293, 667900010111 (i.s.), 667900010164, 667900010058, 667900010153, kerta vietinės reikšmės kelią, 667900010042 (i.s.), 667900010036, 664300020238 (i.s.), 664300020023 (i.s.), LVŽ, 667900010288, 667900010116, kerta vietinės reikšmės kelią, 667900010065, 667900010095, 667900010138, 667900010308, 667900010052 (i.s.), 664300020032 (i.s.), 664300020298 (i.s.), melioracijos griovio viduriu, 664300020028 (i.s.), 667900010308, 667900010138, 667900010095, 667900010072, 667900010069, 667900010328 (i.s.), 664300020029 (i.s.), 667900010060, 667900010061, 667900010059, 667900010178, 667900010059, 667900010025, 667900010270, 667900010097 (i.s.), 667900010050, 667900010179.

2.12. lentelė. Biručių kaimo ribų aprašymas

Gretimybė	*Ribos aprašymas*
1-1	Upė Nevėžis, 660800020002, 660800020107, 660800020087, 660800020002.

2.13. lentelė. Bobiniškių kaimo ribų aprašymas

Gretimybė	*Ribos aprašymas*
1-1	667900010010, 667900010075, 667900010074, 667900010017, 667900010020, 667900010126, 667900010008, 667900010312, kerta rajoninės reikšmės kelio Nr. 3406 sklypą Nr. 667970010002, 667900010018, 667900010107, 667900010109, 667900010186, 667900010187, 667900010168, 667900010159, 667900010160, 667900010324, 667900010134 (i.s.), LVŽ, 667900010224, kerta vietinės reikšmės kelią, 667900010051 (i.s.), 667900010001 (i.s.), kerta rajoninės reikšmės kelio Nr. 3406 sklypą Nr. 667970010002, 667970010002, 667900010010.

2.14. lentelė. Bokštų kaimo ribų aprašymas

Gretimybė	*Ribos aprašymas*
1-1	663100060046, 663100060067, 663100060063 (i.s.), 663100050197, 663100050176, 663100050082 (i.s.), 663100050083 (i.s.), kerta vietinės reikšmės kelią, 667900020007 (i.s.), 667900020111 (i.s.), 667900020089 (i.s.), LVŽ, 667900020145 (i.s.), 667900020121 (i.s.), 667900020118 (i.s.), 667900020120 (i.s.), 667900020119 (i.s.), 667900020082 (i.s.), 667900020067 (i.s.), 667900020077 (i.s.), 663100060046.

2.15. lentelė. Bulbinavos kaimo ribų aprašymas

Gretimybė	*Ribos aprašymas*
1-1	665700020075, 665700020074, 665700020075.

2.16. lentelė. Burvelių kaimo ribų aprašymas

Gretimybė	*Ribos aprašymas*
1-1	Kerta upę Nevėžis, 660500010048 (i.s.), upelio Šaltupys viduriu, kerta rajoninės reikšmės kelio Nr. 2008 sklypas Nr. 660570010001, upelio Šaltupys viduriu, 660500010152, upelio Šaltupys viduriu, 660500010111, kerta vietinės reikšmės kelią - upelis Šaltupys, 660500030206, 660500030174, LVŽ, 660500030222, 660500030221, 660500030019 (i.s.), 660500030033, 660500030163, 660500030236, 660500030100, 660500030175, 660500030177, LVŽ, 660500030059, 660500030203, 660500030030, 660500030246, kerta vietinės reikšmės kelią, 660500030247, 663400010001, 660500030247, 663400010318 (i.s.), 660500030047, 660500030238, 660500030239, 663400010364 (i.s.), LVŽ, 660500030124, 660500030135 (i.s.), kerta valstybinės reikšmės miškų sklypą Nr. 660500030124, 660500030113, 660500030050 (i.s.), 660500030146, 660500030182 (i.s.), 660500030187 (i.s.), 660500030161, 660500030012,

	660500030125, 660500030127, 660500030025, 660500030165, 660500030001, kerta rajoninės reikšmės kelią Nr. 2008, upelis Liepupys, 660500020101 (i.s.), 660500020010 (i.s.), 660500020069 (i.s.), LVŽ, 660500020103, 660500020011, kerta upę Nevėžis iki vidurio, ribojasi su Panevėžio rajono savivaldybės teritorijos riba - upė Nevėžis.

2.17. lentelė. Butrimonių kaimo ribų aprašymas

Gretimybė	*Ribos aprašymas*
1-1	Kerta upelį Linkava, 666400020185, kerta rajoninės reikšmės kelio Nr. 3018 sklypą Nr. 666470010003, 666400020037, 666400020013, 666400020005, 666400020037, kerta vietinės reikšmės kelią, LVŽ, 666400020016 (i.s.), 666400020018 (i.s.), 666400020158 (i.s.), 666400020169, 666400020060, 666400020057, 665200030012, 665200030083 (i.s.), 665200030038 (i.s.), 665200030050, 665200030098, 665200030026 (i.s.), 665200030069 (i.s.), 665200030022, 665200030005, 665200030044, 666400020077, 665200030058 (i.s.), 666400020010, 666400020166, 666400020116, 666400020034, 666470010003 (i.s.), kerta rajoninės reikšmės kelio Nr. 3018 sklypą Nr. 666470010003, 666400020029, upelis Linkava, upelio Linkava viduriu.

2.18. lentelė. Čiūrų kaimo ribų aprašymas

Gretimybė	*Ribos aprašymas*
1-1	Kerta upę Nevėžis, 660800020002 (i.s.), 660800020040, 660800020015, LVŽ, 660800020154, kerta vietinės reikšmės kelią, 660800020083, 660800020046, 660800030056, 660800030057, 660800030046, 660800020061, 660800020045, 660800020074, 660800030009, 660800030070 (i.s.), 660800030025, 660800030024, 660800030048, 660800030041, 660800030049, 660800030043, 660800030050, 660800030062, 660800020022, 660800020108, kerta vietinės reikšmės kelią, 660800020037 (i.s.), 660800020038 (i.s.), 660800020037 (i.s.), 660800020166 (i.s.), 660800020112, 660800020092, 660800020017, upelis Laužupis, 660800020049 (i.s.), kerta vietinės reikšmės kelią, 660800020050, 660800020035, 660800020099, 660800020095, 660800020110, kerta vietinės reikšmės kelią, 660800020006, 660800020166 (i.s.), 660800020037 (i.s.), 660800020036 (i.s.), 660800020037 (i.s.), kerta vietinės reikšmės kelią, 660800020027, 660800020076, LVŽ, 660800020066, LVŽ, 660800020076, 660800020003, upė Nevėžis, upės Nevėžis viduriu.

2.19. lentelė. Daniliškio kaimo ribų aprašymas

Gretimybė	*Ribos aprašymas*
1-1	660500010024 (i.s.), kerta vietinės reikšmės kelią, 660500030079, 660500030019, 660500030228, 660500030218, 660500030224, 660500030225, 660500030086, 660500030235, 660500030163 (i.s.), 660500030019, 660500030079, 660500030174 (i.s.), LVŽ, 660500030206 (i.s.), kerta vietinės reikšmės kelią, upelis Šaltupys, 660500010111 (i.s.), upelio Šaltupys viduriu, 660500010152 (i.s.), upelio Šaltupys viduriu, 660570010001 (i.s.), 660500010081, 660500010126, 660500010110, 660500010143.

2.20. lentelė. Daugėliškio kaimo ribų aprašymas

Gretimybė	*Ribos aprašymas*
1-1	663400010017, 663400010013, Upelis Linkava, upelio Linkava viduriu, 663400010007 (i.s.), 663470010002 (i.s.), 663400010157, upelis Linkava, upelio Linkava viduriu, 663400010120, LVŽ, 663400010067, 663400010155, kerta vietinės reikšmės kelią, 663400010163, LVŽ, kerta vietinės reikšmės kelią,

	663400010155, LVŽ, 660500030142, 660500030106 (i.s.), 660500030077 (i.s.), 660500030124 (i.s.), LVŽ, 663400010364, 663400010318, 663400010017.

2.21. lentelė. Dembavos kaimo ribų aprašymas

Gretimybė	*Ribos aprašymas*
1-1	Upės Nevėžis viduriu, ribojasi su Panevėžio rajono savivaldybės teritorijos riba, 665700030081, 665700030175 (i.s.), kerta upelį Paltis, 665700030208, LVŽ, 665700030209, 665700030005, 665700030068, kerta krašto reikšmės kelio Nr. 195 sklypą Nr. 665770010001, 665700030069.

2.22. lentelė. Dlužniavos kaimo ribų aprašymas

Gretimybė	*Ribos aprašymas*
1-1	666400010088, 666400010328, 665200020031, 665200020041, 665200020020, 666400010193, 666400010122, 665200020021, 665200030061, 665200030103 (i.s.), 666400010329, 666400010317, 666400010016, 666400010044 (i.s.), 666400010264 (i.s.), kerta vietinės reikšmės kelią, 666400010016, 666400010300, 666400010301, 666400010016, 666400010012, 666400010076, 666400010225, 666400010035, 665200020010 (i.s.), 665200020066 (i.s.), LVŽ, 665200020019 (i.s.), 666400010328.

2.23. lentelė. Dobrovolės kaimo ribų aprašymas

Gretimybė	*Ribos aprašymas*
1-1	662900020172 (i.s.), 662900020354, 662900020197 (i.s.), 662900020227, 662900020197 (i.s.), LVŽ, 662900020286, 662900020334, 662900020527, 662900020558, kerta rajoninės reikšmės kelio Nr. 3007 sklypą Nr. 662970010003, 662900020087, kerta upę Nevėžis iki vidurio, upės Nevėžis viduriu, kerta upę Nevėžis, LVŽ, 662900020275, LVŽ, 662900020444, 662970010003, kerta rajoninės reikšmės kelio Nr. 3007 sklypą Nr. 662970010003, 662900020343, LVŽ, Krekenavos tvenkinys, upelio Lokauša viduriu, upelio Žvirgždė viduriu, kerta vietinės reikšmės kelią, 662900020295 (i.s.), 662900020268, 662900020220, 662900020183, 662900020295 (i.s.), 662900020400, 662900020328, 662900020518, 662900020318, 662900020365, 662900020523, 662900020371, 662900020178, 662900020519, 662900020520, 662900020363, 662900020372, 662900020238, 662900020329, 662900020326.

2.24. lentelė. Erimaičių kaimo ribų aprašymas

Gretimybė	*Ribos aprašymas*
1-1	664300010219, 664300010028 (i.s.), 664300010038, kerta vietinės reikšmės kelią, 664300010038, 664300010219.

2.25. lentelė. Garšvių kaimo ribų aprašymas

Gretimybė	*Ribos aprašymas*
1-1	kerta vietinės reikšmės kelią, 667900020044, 663100050133, 663100050180 (i.s.), 667900020085, 667900020235, 667900020041, 663100050038, 663100050207, 663100050188, 663100050046, 663100050213 (i.s.), LVŽ, 663100050190, 663100050001, 663100050002, kerta upelį Svirnupis, LVŽ, 667900020270 (i.s.), kerta vietinės reikšmės kelią, 667900020375, 667900020040, LVŽ, kerta upelį Vadaktis iki vidurio, upelio Vadaktis viduriu, kerta upelį Vadaktis, 667900020028 (i.s.), 667900020150, 667900020028 (i.s.), 667900020100, 667900020114, 667900020279 (i.s.), kerta upelį Vadaktis iki vidurio, upelio Vadaktis viduriu, kerta upelį Vadaktis, 667900020109, kerta vietinės reikšmės kelią, 667900020041, 667900020351 (i.s.), 667900020123, 667900020083 (i.s.), kerta vietinės reikšmės

	kelią, 667900020007 (i.s.).

2.26. lentelė. Glitėnų kaimo ribų aprašymas

Gretimybė	*Ribos aprašymas*
1-1	662900010049, 662900010043, 662900010001 (i.s.), LVŽ, 662900010008, kerta vietinės reikšmės kelią, 662900010023 (i.s.), 662900010015 (i.s.), 662900010045, 662900010244, 662900010216, 662900010031 (i.s.), 662900010203, 662900010048, 662900010035, 662900010212, 662900010066 (i.s.), 662900010020, 662900010201, kerta rajoninės reikšmės kelio Nr. 3004 sklypą Nr. 662970010002, 662900030119, 662900030487 (i.s.), 662900030342, 662900030487 (i.s.), 662900030365, 662900030103, 662900030488 (i.s.), 662900030450, 662900030451, 662900030488 (i.s.), 662900030071, 662900030015, 662900030105, 662900030142, 662900030125, 662900030068, 662900030493, 662900030042, 662900030126, 662900030142, 662900030017, 662900030104, 662970010002, kerta rajoninės reikšmės kelio Nr. 3004 sklypą Nr. 662970010002, 664300020391, 664300020136 (i.s.), 662900010018, 662900010011, 662900010010, 662900010014, 662900010002, 662900010016, 662900010040, 662900010006, 662900010041, 662900010043, 662900010049.

2.27. lentelė. Grąžčių kaimo ribų aprašymas

Gretimybė	*Ribos aprašymas*
1-1	666400020184, 666400020147 (i.s.), LVŽ, kerta upelį Linkava iki vidurio, upelio Linkava viduriu, 666400020031 (i.s.), LVŽ, 666400020141, 663400010368, kerta vietinės reikšmės kelią, 660500030059 (i.s.), kerta vietinės reikšmės kelią, 660500010024 (i.s.), 660500010088, 660500010109, 660500010052, 666400020054, 666400020135, 666400020165, 666400020038, 660500010150 (i.s.), 666400020041, 666400020184.

2.28. lentelė. Gringalių kaimo ribų aprašymas

Gretimybė	*Ribos aprašymas*
1-1	Kerta upę Nevėžis, LVŽ, 660500010055, 660500010147, kerta rajoninės reikšmės kelią Nr. 2008 (660570010001), 660500010148, 660500010057, 660500010101, 660500010036, 660500010101, 660500010150 (i.s.), 660500010155, 660500010011, 660500010161, kerta rajoninės reikšmės kelio Nr. 2008 sklypą Nr. 660570010001, 660500010160, kerta upę Nevėžis iki vidurio, upės Nevėžis viduriu.

2.29. lentelė. Grinkų kaimo ribų aprašymas

Gretimybė	*Ribos aprašymas*
1-1	Kerta upę Nevėžis, 664800010299, kerta vietinės reikšmės kelią, 664800010298, kerta upelį Upytė, 664800020015 (i.s.), kerta krašto reikšmės kelio Nr. 195 sklypą Nr. 664870010004, kerta krašto reikšmės kelio Nr. 195 sklypą Nr. 664870010004, 664800030225, 664800030227, 664800030225, kerta upę Nevėžis iki vidurio, upės Nevėžis viduriu.

2.30. lentelė. Gudžiūnėlių kaimo ribų aprašymas

Gretimybė	*Ribos aprašymas*
1-1	666400010263 (i.s.), kerta vietinės reikšmės kelią, 666400010262 (i.s.), 666400010315 (i.s.), 666400010045, 666400010103, 666400010134 (i.s.), kerta vietinės reikšmės kelią, 666400010015, 666400010094, 666400010054, 666400010268, kerta vietinės reikšmės kelią, 666400010001 (i.s.), 666400010095, 666400010014; kerta vietinės reikšmės kelią (Beržų g.), 666400010014,

	666400010090 (i.s.), 666400010070 (i.s.).

2.31. lentelė. Ibutonių kaimo ribų aprašymas

Gretimybė	*Ribos aprašymas*
1-1	Kerta rajoninės reikšmės kelią Nr. 3019 (665770010002), 665700010191 (i.s.), 669200040037, 669200040025, 665700020069, 665700020067, 665700020075 (i.s.), 669200040019, 665700020192 (i.s.), ribojasi su Panevėžio rajono savivaldybės teritorijos riba, 669200030047, 669200030037, 669200030050, 669200030069, kerta vietinės reikšmės kelią, 669200030326 (i.s.), 669200030034, 669200030040, 669200030354, 669200030023, kerta vietinės reikšmės kelią, 669200030023, 669200030384 (i.s.), 669200030286 (i.s.), 669200030349, 669200030286 (i.s.), 669200030353, 669200030348, 669270010003, kerta rajoninės reikšmės kelio Nr. 3016 sklypą Nr. 669270010003, 669200040291 (i.s.), LVŽ, 669200040182, 669200040145 (i.s.), 669200040286 (i.s.), LVŽ, 669200040360 (i.s.), LVŽ, 669200040234 (i.s.), LVŽ, 669200040134 (i.s.), 669200040162 (i.s.), 669200040175 (i.s.), 669200040321 (i.s.), LVŽ, 669200040247 (i.s.), LVŽ, 669200040328 (i.s.), 669200040112 (i.s.), kerta vietinės reikšmės kelią, 669200040158, 669200040329, 669200040302, LVŽ, 669200040168, 669200040306, 669200040375, 669200040374, LVŽ, 669200040444, 669200040216, 669200040317, 669200040214, 669200040259, 669200040263, LVŽ, 669200040150, 669200040272, kerta rajoninės reikšmės kelio Nr. 3019 sklypą Nr. 669270010002.

2.32. lentelė. Iciūnų kaimo ribų aprašymas

Gretimybė	*Ribos aprašymas*
1-1	664800010101, 664800010235, 664800010062, LVŽ, 664800010102, 664800010061, 664800010103, kerta vietinės reikšmės kelią, 664800010129, 664800010060, 664800010059, 664800010078, LVŽ, 664800010078, 664800010087, kerta krašto reikšmės kelio Nr. 195 sklypą Nr. 664870010003, 664800010039, kerta upelį Upytė iki vidurio, upelio Upytė viduriu, kerta upelį Upytė, LVŽ, 664800010198, kerta krašto reikšmės kelio Nr. 195 sklypą Nr. 664870010003, 664800010197 (i.s.), 664800010069, 664800010274, 664800010115 (i.s.), 664800010100, 664800010134, 664800010145 (i.s.), 664800010181 (i.s.), 664800010028, 664800010266 (i.s.), kerta vietinės reikšmės kelią, 664800010122 (i.s.), 664800010080, kerta vietinės reikšmės kelią, 664800010121 (i.s.), 664800010044, kerta vietinės reikšmės kelią, 664800010005, 664800010006, 664800010007, 664800010022, 664800010013, 664800010161, 664800010084, 664800010161, 664800010101.

2.33. lentelė. Juragių kaimo ribų aprašymas

Gretimybė	*Ribos aprašymas*
1-1	667900010070 (i.s.), kerta vietinės reikšmės kelią, 667900010124 (i.s.), 667900010090, 667900010029, 667900010339, 667900010267, 667900010339, 667900010268, 667900010103, 667900010027, 664300020237 (i.s.), 664300020282 (i.s.), 664300020238 (i.s.), 667900010027, 667900010150, 667900010205, 667900010012, 667900010042, kerta vietinės reikšmės kelią, 667900010042, 667900010153 (i.s.).

2.34. lentelė. Karbonkos viensėdžio ribų aprašymas

Gretimybė	*Ribos aprašymas*
1-1	662900020587, LVŽ, 662900020194, LVŽ, 662900020401, 662900020214, 662900020240, 662900020349, 662900020045, 662900020207, 662900020199,

	LVŽ, 662900020196, 662900020393, 662900020187, 662900020336, 662900020350, 662900020389, 662900020383, 662900020376, 662900020385, 662970010003 (i.s.), LVŽ, kerta upę Nevėžis iki vidurio, upės Nevėžis viduriu, kerta upę Nevėžis, LVŽ, kerta rajoninės reikšmės kelio Nr. 3007 sklypą Nr. 662970010003, 662900020342, 662900020311, 662900020217 (i.s.), 662900020114 (i.s.), LVŽ, 662900020172, 662900020044, 662900020042 (i.s.).

2.35. lentelė. Kazokų kaimo ribų aprašymas

Gretimybė	*Ribos aprašymas*
1-1	660500030124, 660500030060, ribojasi su Panevėžio rajono savivaldybės teritorijos riba, 660500030023 (i.s.), ribojasi su Panevėžio rajono savivaldybės teritorijos riba, kerta upę Liepupis, LVŽ, 660500020156, 660500020217, 660500020156, LVŽ, 660500020069, 660500020010, 660500020101, LVŽ, upelis Liepupys, kerta rajoninės reikšmės kelią Nr. 2008 (660570010001), 660500030133, 660500030004, 660500030008, 660500030028, 660500030182, 660500030187, 660500030186, 660500030125 (i.s.), 660500030012 (i.s.), 660500030186, 660500030187, 660500030182, 660500030146 (i.s.), 660500030050, 660500030066, kerta miško sklypą Nr. 660500030124.

2.36. lentelė. Krekenavos miestelio ribų aprašymas

Gretimybė	*Ribos aprašymas*
1-1	kerta rajoninės reikšmės kelio Nr. 3004 sklypą Nr. 662970010002, 662900020059, 662900020061 662900020377, 662900020571, kerta vietinės reikšmės kelią, 662900020461 (i.s.), LVŽ, 662900020573 (i.s.), LVŽ, Krekenavos tvenkinys, LVŽ, 662900020343 (i.s.), kerta rajoninės reikšmės kelio Nr. 3007 sklypą Nr. 662970010003, 662970010003 (i.s.), 662900020444 (i.s.), LVŽ, 662900020275 (i.s.), LVŽ, upė Nevėžis, upės Nevėžis viduriu, upelio Linkava viduriu, 664800040004, kerta rajoninės reikšmės kelio Nr. 3003 sklypą Nr. 666470010005, 664870010005 (i.s.), 664800040010 (i.s.), 664800040215, 664800040056, 664800040010 (i.s.), 664800040055, 664800040109, 664800040006 (i.s.), 664800040048 (i.s.), LVŽ, 664800040171 (i.s.), 664800040069, kerta rajoninės reikšmės kelio Nr. 2008 sklypą Nr. 664870010007, 664800040120, 664800040119, 664800040035 (i.s.), LVŽ, 660500010118 (i.s.), LVŽ, 664800040185, upės Nevėžis viduriu, upelio Šienėperšis viduriu, LVŽ, 662900060045 (i.s.), 662900060133 (i.s.), LVŽ, 662900060195 (i.s.), LVŽ, 662900060246 (i.s.), LVŽ, 662900060199 (i.s.), 662900060100 (i.s.), LVŽ, 662900060029 (i.s.), 662900060210 (i.s.), LVŽ, 662900060140 (i.s.), 662900060258 (i.s.), LVŽ, 662900060150 (i.s.), LVŽ, 662900040057 (i.s.), LVŽ, 662900040110 (i.s.), 662900040111, 662900040055, LVŽ, 662900040047 (i.s.), 662900040046, 662900040068, 662900040108, 662900040109, 662900040137, 662900040118, 662900040064, 662900040151, 662900040075, 662900040103, 662900040120, 662900040099, 662900040061, 662900040034, 662900040054 (i.s.), 662900040044, 662900040114, 662900040174 (i.s.), 662900040024 (i.s.), 662900040045 (i.s.), 662900040132 (i.s.), 662900040086 (i.s.), 662900040138 (i.s.), 662900040092 (i.s.), kerta vietinės reikšmės kelią, 662900030158 (i.s.), 662900030497, 662900030282, 662900030250, 662900030146, 662900030356 (i.s.), 662970010002.

2.37. lentelė. Krekenavos viensėdžio ribų aprašymas

Gretimybė	*Ribos aprašymas*
1-1	662970010002 (i.s.), 662900030048, 662900030024, 662900030016 (i.s.), 662900030009 (i.s.), 662900030008 (i.s.), 662900030006 (i.s.), 662900030492,

	662900030005, 662900030003, 662900030411, 662900030361, 662900030429 (i.s.), 662900030209 (i.s.), LVŽ, 662970010002 (i.s.), 662900030356, 662900030147, 662900030249, 662900030256, 662900030442, 662900030158, kerta vietinės reikšmės kelią, 662900040092, 662900040138, 662900040086, 662900040132, 662900040045, 662900040024, 662900040174, 662900040175, 662900040121, 662900040102, 662900040054, 662900040120 (i.s.), 662900040103 (i.s.), 662900040075 (i.s.), 662900040078, 662900040151 (i.s.), 662900040064 (i.s.), 662900040118 (i.s.), 662900040137 (i.s.), 662900040109 (i.s.), 662900040063, 662900040069, 662900040047, LVŽ, 662900040056, 662900040110, LVŽ, 662900040057, LVŽ, 662900040106, 662900040057, 662900040048, 662900040070, 662900040052, 662900040014, 662900030148, kerta vietinės reikšmės kelią, 662900030013, 662900030150, 662900030078, 662900030472, 662900030504, 662900030001, 662900030027, kerta vietinės reikšmės kelią, 662900030038, 665700010052 (i.s.), 662900030485, 665700010042, 665700010040, 665700010044, 665700010036, 662900030032, 662900030102, 662900030041, 662900030028, 662900030050, 662900030054, kerta vietinės reikšmės kelią, 662900030014, 662900030027, 662900030001, 662900030033 (i.s.), 662900030024, 662900030079, 662900030024, 662900030048.

2.38. lentelė. Krivulių kaimo ribų aprašymas

Gretimybė	*Ribos aprašymas*
1-1	664800030051, 664800030228, 664800030233, kerta vietinės reikšmės kelią, 664800030234, 664800030045, 664800030222, kerta vietinės reikšmės kelią, 664800030221, 664800030046, 664800030080, 665200010072, 664800030080, 664800030132, 664800030002, 664800030001, 664800030168, 664800030167, 664800030121, 664800030064, kerta vietinės reikšmės kelią, 664800030050, 664800030012, 664800030039, 664800030023, 664800030018, 664800030004, 664800030161, 664800030141, 664800030126, 664800030125, 664800030192, kerta krašto reikšmės kelio Nr. 195 sklypo Nr. 664870010004, 664800040164 (i.s.), 664800040163, kerta upę Nevėžis iki vidurio, upės Nevėžis viduriu, kerta upę Nevėžis, 664800030225 (i.s.), 664800030227 (i.s.),664800030225 (i.s.), kerta krašto reikšmės kelio Nr. 195 sklypą Nr. 664870010004, 664800030173, LVŽ, 664800030151, 664800030183, 664800030215, kerta vietinės reikšmės kelią, 664800030071, 664800030076, 664870010004 (i.s.).

2.39. lentelė. Kurgulų kaimo ribų aprašymas

Gretimybė	*Ribos aprašymas*
1-1	664300020217, 664300020025, kerta vietinės reikšmės kelią, 664300020331 (i.s.), kerta rajoninės reikšmės kelio Nr. 3004 sklypą Nr. 669270010001, 669200020090 (i.s.), 669200020113 (i.s.), 669200020246, 669200020163, 669200020055, 669200020055, 669200020230, 669200020181, 669200020026, 669200020076, kerta vietinės reikšmės kelią, 669200020050, kerta vietinės reikšmės kelią, 669200020050, 669200020077, 669200020077, 669200020075, 669200020117, 669200020041, kerta vietinės reikšmės kelią, 669200020227, 669200020039, 669200020136, 669200020003, 669200020006, 669200020186, 669200020036, 669200020035, 669200020187, 669200020021, 669200010002, 669200010254, kerta vietinės reikšmės kelią, 669200010255, kerta vietinės reikšmės kelią, 669200010254, 669200010002, LVŽ, 669200010009, LVŽ, 669200010284, kerta rajoninės reikšmės kelio Nr. 3004 sklypą Nr. 669270010001, 669200010171, 664300020041, LVŽ, 664300020005, 664300020061, 664300020380, 664300020031, 664300020056 (i.s.)

2.40. lentelė. Laužupio kaimo ribų aprašymas

Gretimybė	*Ribos aprašymas*
1-1	660800020166, 660800020039, kerta vietinės reikšmės kelią, 660800020110 (i.s.), 660800020095 (i.s.), 660800020099 (i.s.), 660800020035 (i.s.), 660800020166, 660800020049, kerta vietinės reikšmės kelią, upelis Laužupis, 660800020017 (i.s.), 660800020092, 660800020166.

2.41. lentelė. Lazdynėlių kaimo ribų aprašymas

Gretimybė	*Ribos aprašymas*
1-1	666400010303 (i.s.), upelio Linkava viduriu, kerta rajoninės reikšmės kelią Nr. 3018, upelio Linkava viduriu, 666400020147, 666400020125, 666400020128, 666400020064, 666400020127, 666400020115, 666400010178, kerta vietinės reikšmės kelią, 666400010180, kerta vietinės reikšmės kelią, 666400010252, 660500010150 (i.s.), 660500010134, 666400010287, 666400010218, 664800040026 (i.s.).

2.42. lentelė. Leonardavo kaimo ribų aprašymas

Gretimybė	*Ribos aprašymas*
1-1	667970010001 (i.s.), kerta rajoninės reikšmės kelio Nr. 3007 sklypą Nr. 662970010003, upelio Šventupis viduriu, 662900020176, upelio Šventupis viduriu, kerta upę Nevėžis, upės Nevėžis viduriu, LVŽ, kerta rajoninės reikšmės kelio Nr. 3007 sklypą Nr. 662970010003, 662900020109 (i.s.), 662900020064 (i.s.), 662900020525 (i.s.), kerta vietinės reikšmės kelią, 662900020409 (i.s.), 662900020171 (i.s.), 662900020408 (i.s.), LVŽ, kerta upelį Šventupis, 667900020065 (i.s.).

2.43. lentelė. Linkaučių kaimo ribų aprašymas

Gretimybė	*Ribos aprašymas*
1-1	663470010002 (i.s.), kerta rajoninės reikšmės kelio Nr. 3018 sklypą Nr. 663470010002, 663400020032, 663400020353, 663400020356, 663400020429, kerta vietinės reikšmės kelią, 663400020117, LVŽ, 663400020319 (i.s.), 663400020178 (i.s.), 663400020336 (i.s.), 663400020327 (i.s.), 663400020366 (i.s.), 663400020375 (i.s.), 663400020320 (i.s.), 663400020059, 663400020142, 663400020288 (i.s.), LVŽ, 663470010002, kerta rajoninės reikšmės kelio Nr. 3018 sklypą Nr. 663470010002, 663470010002 (i.s.), upelio Griaužupys viduriu, 663400020126, upelio Griaužupys viduriu, 663400020168, 663400020099, upelio Griaužupys viduriu, 663400020127, upelio Griaužupys viduriu, upelis Linkava, upelio Linkava viduriu, 663400010011 (i.s.), LVŽ, 663400010011 (i.s.), 663400010075 (i.s.), 663400010076 (i.s.), 663400010071 (i.s.), kerta vietinės reikšmės kelią, 663400010268, 663400010189, 663400010282, 663400010148, 663400010117, 663400010171, kerta upelį Kreivė, 663400010369, 663400010201, 663400010159, 663400010243, 663400010174, 663400010170, 663400010024 (i.s.), 663400010281, 663400010164, 663400010183, 660500030106 (i.s.), 660500030142 (i.s.), 663400010329, 660500030142 (i.s.), LVŽ, 663400010155 (i.s.), kerta vietinės reikšmės kelią, 663400010163 (i.s.), 663400010029, 663400010207, 663400010332, 663400010112, 663400010313, 663400010084, 663400010163 (i.s.), 663400010220, 663400010280, 663400010163 (i.s.), 663400010137, 663400010358, 663400010349, 663400010136, 663400010215, 663400010256, 663400010065, 663400010344, 663400010142, kerta vietinės reikšmės kelią, 663400010074, 663400010361, 663400010161, 663400010161, 663400010067 (i.s.), LVŽ, 663400010341, LVŽ, kerta upelį Linkava, upelio Linkava viduriu, kerta upelį Linkava, 663400010199,

	663400010037.

2.44. lentelė. Linkavičių kaimo ribų aprašymas

Gretimybė	*Ribos aprašymas*
1-1	Upės Nevėžis viduriu, upelio Lokauša viduriu, 665700020213, 665700020152 (i.s.).

2.45. lentelė. Lipniškių kaimo ribų aprašymas

Gretimybė	*Ribos aprašymas*
1-1	669270010001 (i.s.), 669200020211, 669200020056, 669200020028, 669200020235, kerta vietinės reikšmės kelią, 669200020236, 669200020037, 669200020027, 669200020032; 669200020027, 669200020042, 669200020030, kerta vietinės reikšmės kelią, 669200020030, kerta vietinės reikšmės kelią, 669200020076 (i.s.), 669200020026 (i.s.), 669200020181 (i.s.), 669200020230 (i.s.), 669200020055 (i.s.), 669200020112, 669200020113, 669200020090, 669200020212, kerta vietinės reikšmės kelią, 669200020211.

2.46. lentelė. Liubičiaus kaimo ribų aprašymas

Gretimybė	*Ribos aprašymas*
1-1	664300020026 (i.s.), 664300020036 (i.s.), upelio Lokauša viduriu, 664300020038 (i.s.), 664300020024 (i.s.), kerta vietinės reikšmės kelią, 664300020011, 664300020136, kerta rajoninės reikšmės kelio Nr. 3004 sklypą Nr. 662970010002, 662900030046, 662900030145, 662970010002, 669270010001, kerta rajoninės reikšmės kelio Nr. 3004 sklypą Nr. 669270010001, 664300020004.

2.47. lentelė. Mackonių kaimo ribų aprašymas

Gretimybė	*Ribos aprašymas*
1-1	667900010100, 667900010063, 667900010050 (i.s.), 667900010097, 667900010272, 667900010098, 667900010178 (i.s.), 664300020042, 667900010082, 667900010087, 667900010061 (i.s.), 667900010060 (i.s.), 664300020029, 667900010328, 664300020294, kerta vietinės reikšmės kelią, 664300020047, 664300020295 (i.s.), 664300020295 (i.s.), 664300010031 (i.s.), 664300010057 (i.s.), 664300020057, 664300020006, 664300010064, 664300010163, 664300010135, 664300010133, 664300010094, ribojasi su Panevėžio rajono savivaldybės teritorijos riba.

2.48. lentelė. Mairiškių kaimo ribų aprašymas

Gretimybė	*Ribos aprašymas*
1-1	665700010003, 665700010045, 665700010014, 665700010030, 665700010020, 662900030495, kerta vietinės reikšmės kelią, 662900030496, 662900030401, 665770010002, kerta rajoninės reikšmės kelio Nr. 3019 sklypą Nr. 665770010002, 665700020052, 665700020001 (i.s.), upelio Lokauša viduriu, 665700020025 (i.s.), LVŽ, 665700020206, 665700020038, 665700020044, 665700020033, 665700020045, 665700020010 (i.s.), 665700020037 (i.s.), 665700020079, 665700020021, 665700020070 (i.s.), 665700020164, kerta rajoninės reikšmės kelio Nr. 3019 sklypą Nr. 665770010002.

2.49. lentelė. Margionių kaimo ribų aprašymas

Gretimybė	*Ribos aprašymas*
1-1	664800010077, 664800010076, LVŽ, 664800010117, 664800010053, 664800010079, 664800010088, 664800010178, kerta krašto reikšmės kelią Nr. 195 (668570010001), 664800010272, kerta upelį Upytė iki vidurio, upelio Upytė

	viduriu, 661900010014 (i.s.), 664800010106, 664800010019,upelio Upytė viduriu, kerta upelį Upytė, 664800010085, kerta krašto reikšmės kelio Nr. 195 sklypą Nr. 664870010003, 664800010155, 664800010088, LVŽ, 664800010035, 664800010129 (i.s.), kerta vietinės reikšmės kelią, 664800010103 (i.s.), 664800010220, 664800010067, 664800010049, 664800010077.

2.50. lentelė. Miciūnų kaimo ribų aprašymas

Gretimybė	*Ribos aprašymas*
1-1	664300010164 (i.s.), 664300010253, 664300020006 (i.s.), 664300010235, 664300010043, 664300010057, 664300010031, 664300010257, 664300010259, 664300010026, 664300010258 (i.s.), griovio viduriu, kerta vietinės reikšmės kelią, 664300010036 (i.s.), 664300010013 (i.s.), 664300010024, 664300010030, 664300010035, 664300010030, 664300010023, kerta vietinės reikšmės kelią, 664300010014, 664300010009, 664300010221, 664300010021, 664300010251, 664300010164 (i.s.), 664300010219 (i.s.), 664300010228, 664300010097, 664300010228, 664300010219 (i.s.), 664300010220, 664300010222, 664300010223, 664300010103, 664300010102, 664300010232, 664300010038 (i.s.), kerta vietinės reikšmės kelią, 664300010056, 664300010219 (i.s.).

2.51. lentelė. Miškinių kaimo ribų aprašymas

Gretimybė	*Ribos aprašymas*
1-1	663400020132, 663400020479, 663400020132.

2.52. lentelė. Miško Palivarko kaimo ribų aprašymas

Gretimybė	*Ribos aprašymas*
1-1	665200010014 (i.s.), kerta vietinės reikšmės kelią, 665200010100 (i.s.), 665200010079, 665200010074, 665200010090, kerta rajoninės reikšmės kelio Nr. 3003 sklypą Nr. 665270010001, 666470010001, 666400010062, 666400010061, 666400010066, 666400010348 (i.s.), 666400010085, 666400010091, 666400010085, kerta rajoninės reikšmės kelio Nr. 3003 sklypą Nr. 666470010001, 665200010024, 665200010063, 665200010046, 665200010102, LVŽ.

2.53. lentelė. Mitriūnų kaimo ribų aprašymas

Gretimybė	*Ribos aprašymas*
1-1	664300020392 (i.s.), 664300020177 (i.s.), 664300020175 (i.s.), 664300020145 (i.s.), 664300020138 (i.s.), 664300020421 (i.s.), 664300020111 (i.s.), 664300020248 (i.s.), 664300020098 (i.s.), 664300020081 (i.s.), 664300020374 (i.s.), 664300020065 (i.s.), 664300020261 (i.s.), 664300020082 (i.s.), 664300020184 (i.s.), 664300020407 (i.s.), LVŽ, 664300020411 (i.s.), LVŽ, kerta vietinės reikšmės kelią (upelio Paversmė viduriu), 664300020415, 664300020342, 664300020128, 664300020152 (i.s.), 664300020163, 664300020077, 664300020339 (i.s.), 664300020352, 664300020355, 664300020249 (i.s.), 664300020080 (i.s.), 664300020060 (i.s.), 664300020327, 664300020305, 664300020310, 664300020314, 664300020316, 664300020327, 664300020258, kerta vietinės reikšmės kelią, 664300020318, LVŽ, 664300020026 (i.s.), 664300020004 (i.s.), kerta rajoninės reikšmės kelio Nr. 3004 sklypą Nr. 669270010001, kerta rajoninės reikšmės kelio Nr. 3004 sklypą Nr. 669270010001, 664300020331, kerta vietinės reikšmės kelią, 664300020019, 664300020171, 664300020034, 664300020056 (i.s.), 664300020299 (i.s.), 664300020156, 664300020169, 664300020209, 664300020299 (i.s.), 664300020225 (i.s.), kerta vietinės reikšmės kelią.

2.54. lentelė. Mučiūnų kaimo ribų aprašymas

Gretimybė	*Ribos aprašymas*
1-1	664800010013 (i.s.), 664800010022 (i.s.), 664800010007 (i.s.), 664800010006 (i.s.), 664800010005 (i.s.), kerta vietinės reikšmės kelią, 664800010044 (i.s.), 664800010165, 664800010065, kerta vietinės reikšmės kelią, 664800010010, 664800010056, kerta vietinės reikšmės kelią, 664800010265 (i.s.), 664800010300, kerta vietinės reikšmės kelią, 664800010301, upė Nevėžis, upės Nevėžis viduriu, upė Nevėžis, LVŽ, 664800010270, 664800010195, 664800010036, LVŽ, 664800010304 (i.s.), 664800010063, 664800010093 (i.s.) upelis Deblonas, kerta vietinės reikšmės kelią, 664800010093 (i.s.) upelis Deblonas, 664800010295 (i.s.) upelis Deblonas, 664800010016 (i.s.), 664800010014, 664800010142, kerta vietinės reikšmės kelią.

2.55. lentelė. Naujarodžių kaimo ribų aprašymas

Gretimybė	*Ribos aprašymas*
1-1	Upelis Upytė, LVŽ, 664800020007, 664800020066 (i.s.), 664800020354 (i.s.), LVŽ, kerta vietinės reikšmės kelią, 664800020028, 664800020027, 664800020367, 664800020114 (i.s.), LVŽ, 664800020185 (i.s.), 664800020129 (i.s.), 664800020155 (i.s.), 664800020156 (i.s.), 664800020194 (i.s.), 664800020321 (i.s.), 664800020087 (i.s.), 664800020162 (i.s.), 664800020206 (i.s.), 664800020133 (i.s.), 664800020097 (i.s.), 664800020121 (i.s.), 664800020276 (i.s.), 664800020277 (i.s.), 664800020295 (i.s.), LVŽ, 664800020284 (i.s.), 664800020089, 664800020175 (i.s.), kerta vietinės reikšmės kelią, 664800020306, 664800020043, 665200010027, 664800020351, 664800020031, 665200010034, 665200010003, 665200010017, kerta mišką - 665200010053 - griovys, 665200010028, 665200010012, kerta vietinės reikšmės kelią, 665200010067, 665200010005, 665200010015, 665200010100 (i.s.), 665200010070, 665200010057, 665200010091, 665200010042, 665200010042, kerta vietinės reikšmės kelią, 665200010042, 665200010011, 665200010017, 665200010003, 665200010076, 665200010035, 665200010038, 665200010084, 665200010010, 665200010097 (i.s.), 665200010041, 665200010066, 665200010072 (i.s.), 664800030080 (i.s.), 664800030046 (i.s.), 664800030221 (i.s.), kerta vietinės reikšmės kelią, 664800030222 (i.s.), 664800030045 (i.s.), 664800030234 (i.s.), kerta vietinės reikšmės kelią, 664800030233 (i.s.), 664800030228 (i.s.), 664800030051 (i.s.), 664870010004 (i.s.), upelio Upytė viduriu.

2.56. lentelė. Naujųjų Vadaktų kaimo ribų aprašymas

Gretimybė	*Ribos aprašymas*
1-1	667900020113, kerta rajoninės reikšmės kelio Nr. 3007 sklypą Nr. 667970010001, 667900020131, upė Nevėžis, upės Nevėžis viduriu, 667900020112, kerta rajoninės reikšmės kelio Nr. 3007 sklypą Nr. 667970010001, 667900020024, LVŽ, kerta upelį Vadaktis, upelio Vadaktis viduriu, 667900020113.

2.57. lentelė. Noreikių kaimo ribų aprašymas

Gretimybė	*Ribos aprašymas*
1-1	664300010088, 664300010164, 664300010046, 664300010164, 664300010157, 664300010082, 664300010021 (i.s.), 664300010003, 664300010231, 664300010018, 664300010158, 664300010110, 664300010119, 664300010104, 664300010039, 664300010025, kerta vietinės reikšmės kelią, 664300010244, 664300010001, 664300010060, 664300010243, 664300010255, 664300010196, kerta vietinės reikšmės kelią, 664300010195, 664300010010, 664300010193 (i.s.),

	669270010001 (i.s.), 664300010042, ribojasi su Panevėžio rajono savivaldybės teritorijos riba.

2.58. lentelė. Norušių kaimo ribų aprašymas

Gretimybė	*Ribos aprašymas*
1-1	660500030106, 663400010175, LVŽ, 663400010197, 663400010024, 663400010018, LVŽ, 663400010369 (i.s.), upelis Kreivė, 663400010171 (i.s.), 663400010117 (i.s.), 663400010148 (i.s.), 663400010282 (i.s.), 663400010189 (i.s.), 663400010086, 663400010367, kerta vietinės reikšmės kelią, 663400010071, upelis Linkava, upelio Linkava viduriu, ribojasi su Panevėžio rajono savivaldybės teritorijos riba, 660500030149, 660500030136, 660500030170, 660500030135, 660500030077, 660500030106.

2.59. lentelė. Orelių kaimo ribų aprašymas

Gretimybė	*Ribos aprašymas*
1-1	Upelis Linkava, 666470010001, kerta rajoninės reikšmės kelio Nr. 3003 sklypas Nr. 666470010001, 666400010127 (i.s.), 666470010001 (i.s.), 666400010056, 666400010038, 666400010023, 666400010348, 666400010203, 666400010066 (i.s.), 666400010061 (i.s.), 666400010062 (i.s.), 666470010001 (i.s.), 666400010009, 666400010326, 666400010286, 666400010281, 666400010016 (i.s.), 666400010173, 666400010024, 666400010301 (i.s.), 666400010300 (i.s.), 666400010016 (i.s.), kerta vietinės reikšmės kelią, 666400010264 (i.s.), 666400010262 (i.s.), 666400010084 (i.s.), 666400010083 (i.s.), kerta vietinės reikšmės kelią, 666400010070, 666400010090, 666400010123, 666400010307, kerta vietinės reikšmės kelią, 666400010298 (i.s.), 666400010099 (i.s.), 666400010311 (i.s.), 666400010249 (i.s.), 666400010205 (i.s.), kerta vietinės reikšmės kelią, 666400010107, 666400010312, 666400010124. kerta vietinės reikšmės kelią, 666400010092, kerta upelį Linkava iki vidurio, upelio Linkava viduriu, upelio Linkava viduriu, kerta rajoninės reikšmės kelio Nr. 3003 sklypą Nr. 666470010001.

2.60. lentelė. Pabiržių kaimo ribų aprašymas

Gretimybė	*Ribos aprašymas*
1-1	667900020175 (i.s.), 667900020169 (i.s.), 667900020148 (i.s.), 667900020074 (i.s.), 667900020066 (i.s.), 667900020359, 667900020378, 667900020201 (i.s.), 667900020199 (i.s.), kerta vietinės reikšmės kelią, 667900020198 (i.s.), 667900020381 (i.s.), 667900020168 (i.s.), 667900020252 (i.s.), 667900020365 (i.s.), 667900020151, upelis Vadaktis, 667900020364, 667900020294, kerta vietinės reikšmės kelią, 667900010064, 667900010066, 667900010044, 667900010014, 667900010005, 667900010181, 667900010035, upelis Načiupis,upelio Načiupis viduriu, 667900010291, 667900010046 (i.s.), 667900010045 (i.s.), LVŽ, 667900010008 (i.s.), 667900010126 (i.s.), 667900010020 (i.s.), 667900010084, 667900010074 (i.s.), 667900010075 (i.s.), 667900010185, 667900010292, LVŽ, ribojasi su Panevėžio rajono savivaldybės teritorijos riba.

2.61. lentelė. Padvarninkų kaimo ribų aprašymas

Gretimybė	*Ribos aprašymas*
1-1	Ribojasi su Panevėžio rajono savivaldybė teritorijos riba, 663400020472, 663400020205 (i.s.), LVŽ, 663400020477, 663400020260, 663400020055, 663400020074 (i.s.), LVŽ, 663400020339, 663400020104, 663400020501, 663400020523, 663470010002, kerta rajoninės reikšmės kelio Nr. 3018 sklypą Nr.

	663470010002, 663470010002 (i.s.), 663400020527, 663400020528, 663400020017, 663400020484, 663400020236, 663400020414, 663400020036, 663400020037, 663400020004, 663400020003; 663400020003, 663400020418 (i.s.), LVŽ, 665200030030; LVŽ, 663400020408, 663400020469, 663400020402, 663400020040, kerta vietinės reikšmės kelią, 663400020040.

2.62. lentelė. Palinkuvės kaimo ribų aprašymas

Gretimybė	*Ribos aprašymas*
1-1	663400020483, 663400020421, 663400020420, 663400020028, LVŽ, 663400020478 (i.s.), 663400020422 (i.s.), 663400020492, LVŽ, 663400020206 (i.s.), LVŽ, 663400020533 (i.s.), 663400020531 (i.s.), LVŽ, 663400020530 (i.s.), 663400020353 (i.s.), 663400020393, 663400020158, 663400020519, kerta rajoninės reikšmės kelio Nr. 3018 sklypą Nr. 663470010002, 663400010007, upelis Linkava, upelio Linkava viduriu, 663400010007, 663400010013 (i.s.), 663400010017 (i.s.), 663400010045, 660500030216, kerta vietinės reikšmės kelią, 660500030132, 660500030219, 660500030059 (i.s.), kerta vietinės reikšmės kelią, 663400010331, 663400010290, 663400010279, 663400010270, LVŽ, 666400020031, upelis Linkava, 666400020179, 666400020082, 666400020075, 666400020083, 666400020029 (i.s.), kerta rajoninės reikšmės kelio Nr. 3018 sklypą Nr. 666470010003, 666400020034 (i.s.), 663400020035, 663400020485, 663400020498, 663400020492, 663400020489, 663400020399, 663400020058, 663400020483.

2.63. lentelė. Papalčių kaimo ribų aprašymas

Gretimybė	*Ribos aprašymas*
1-1	665770010002, 665700020196 (i.s.), 665700020059 (i.s.), 665700020072 (i.s.), kerta vietinės reikšmės kelią, LVŽ, kerta upelį Lokauša, 665700020060 (i.s.), 665700020057, 665700020101 (i.s.), 665700020041 (i.s.), LVŽ, 665700020071 (i.s.), 665700020070 (i.s.), 665700020021 (i.s.), 665700020037, 665700020105, kerta vietinės reikšmės kelią, 665700030002 (i.s.), 665700030193 (i.s.), 665700030166 (i.s.), 665700030042 (i.s.), 665700020015 (i.s.), kerta vietinės reikšmės kelią, 665700020015 (i.s.), 665700020029 (i.s.), 665700020028, 665700020068, 665700020007, 665700030055, 665700020007, 665700020192 (i.s.), 665700020075 (i.s.), 665700020074 (i.s.), 665700020073 (i.s.), 665700020075 (i.s.), LVŽ, 665700020048, 665700020069 (i.s.), 669200040025 (i.s.), 669200040037 (i.s.), 665700020191 (i.s.), LVŽ, 665700020006, 665700020208, kerta vietinės reikšmės kelią, 665700020209, 665700020009, 665770010002 (i.s.).

2.64. lentelė. Paskaisčių kaimo ribų aprašymas

Gretimybė	*Ribos aprašymas*
1-1	664300020015, 664300020055 (i.s.), 664300020297 (i.s.), kerta vietinės reikšmės kelią, 664300020225, 664300020299, 664300020056, 664300020031 (i.s.), 664300020130, LVŽ, 664300010101, 664300010123, 664300010101, 664300010012, kerta vietinės reikšmės kelią, 664300010196 (i.s.), 664300010199, 664300010196 (i.s.), 664300010091, 664300010092, 664300010013, 664300010036, kerta vietinės reikšmės kelią, griovys, 664300010258, 664300020015.

2.65. lentelė. Pasodėlės kaimo ribų aprašymas

Gretimybė	*Ribos aprašymas*
1-1	662900030048 (i.s.), 662900030479, 662900030048 (i.s.), 662900030024 (i.s.),

	662900030079 (i.s.), 662900030512, 662900030033, 662900030479, 662900030014 (i.s.), 662900030054 (i.s.), 662900030050 (i.s.), 662900030028 (i.s.), 662900030041 (i.s.), 662900030390, 662900030387, 662900030506, 662900030102 (i.s.), 662900030043, 662900030029, 662900030044, 662900030036, 662900030203, 662900030223, kerta vietinės reikšmės kelią, 662900030045 (i.s.), 662900030072 (i.s.), 662900030252 (i.s.), 662900030141 (i.s.), 662900030073 (i.s.), 662900030233, 662900030067, 662900030488, 662900030103 (i.s.), 662900030365 (i.s.), 662900030487, 662900030119 (i.s.), 662970010002 (i.s.), 662900030076, 662900030074, 662900030052, kerta vietinės reikšmės kelią, 662900030053, 662900030479, 662970010002 (i.s.).

2.66. lentelė. Pempių kaimo ribų aprašymas

Gretimybė	*Ribos aprašymas*
1-1	662970010002 (i.s.), 662900030104 (i.s.), 662900030017 (i.s), 662900030484, 662900030045, 662900030072, 662900030252, 662900030141, 662900030073, 662900030141, 662900030252, 662900030072, 662900030045, kerta vietinės reikšmės kelias, 662900030486, 662900030030, 662900030066, 662900030062, 662900030063, 662900030434, 662900030477, 665700010052 (i.s.), 662900030464, 662900030463, 669200020189, 669200020060, 669200020027 (i.s.), 669200020111, kerta vietinės reikšmės kelią, 669200020231, 669200020068, 669200020002, 669200020080, 669270010001 (i.s.), 662900030145, 669270010001 (i.s.).

2.67. lentelė. Petriškių kaimo ribų aprašymas

Gretimybė	*Ribos aprašymas*
1-1	665200010096 (i.s.), 664800030240, 664800030082, 665200010096 (i.s.), 664800030134, 664800030129, 664800030090, 664800030044, kerta rajoninės reikšmės kelio Nr. 3004 sklypą Nr. 666470010001, 666400010127, kerta rajoninės reikšmės kelio Nr. 3003 sklypą Nr. 666470010001, 666470010001 (i.s.), upelio Linkava viduriu, upelis Linkava, 664800030099 (i.s.), LVŽ, 664800030164, kerta vietinės reikšmės kelią, 664800030141 (i.s.), 664800030161 (i.s.), 664800030004 (i.s.), 664800030018 (i.s.), 664800030023 (i.s.), 664800030039 (i.s.), 664800030012 (i.s.), 664800030050 (i.s.), kerta vietinės reikšmės kelią, 664800030057, 664800030056, 664800030053, 664800030230, 664800030186, 664800030002 (i.s.).

2.68. lentelė. Pilipuščių viensėdžio ribų aprašymas

Gretimybė	*Ribos aprašymas*
1-1	Upė Nevėžis, LVŽ, 660500010160 (i.s.), kerta rajoninės reikšmės kelią Nr. 2008, 660500010161 (i.s.), 660500010031, 660500010155 (i.s.),660500010150 (i.s.), 660500010024 (i.s.), 660500010002; 660500010141, 660500010065, upelio Rudupys viduriu, kerta rajoninės reikšmės kelio Nr. 2008 sklypą Nr. 660570010001, 660500010098 (i.s.), 660500010096 (i.s.), upės Nevėžis viduriu.

2.69. lentelė. Pociūnų kaimo ribų aprašymas

Gretimybė	*Ribos aprašymas*
1-1	664300020295, 664300020018, 664300020014, kerta vietinės reikšmės kelią, 664300020014, 664300020007, 667900010011, 664300020007, 664300020028, 664300020003, 664300020376, 664300020387, 664300020344, 664300020345, 664300020050 (i.s.), upelis Paversmė, 664300020321 (i.s.), 664300020245 (i.s.), LVŽ, 664300020411, LVŽ, 664300020407, 664300020184, 664300020082, 664300020261, 664300020065, 664300020374, 664300020081, 664300020098,

	664300020248, 664300020111, 664300020421, 664300020138, 664300020145, 664300020175, 664300020177, 664300020392, 664300020392, kerta vietinės reikšmės kelią, 664300020297, 664300020055, 664300020295.

2.70. lentelė. Preibės kaimo ribų aprašymas

Gretimybė	*Ribos aprašymas*
1-1	666400010264, 666400010044, 666400010016 (i.s.), 666400010317 (i.s.), 666400010329 (i.s.), 666400010208 (i.s.), 666400010063 (i.s.), 666400010011 (i.s.), 666400010094 (i.s.), kerta vietinės reikšmės kelią, 666400010314, 666400010103 (i.s.), 666400010045 (i.s.), 666400010198, 666400010315, 666400010043 (i.s.), 666400010262, kerta vietinės reikšmės kelią, 666400010263, kerta vietinės reikšmės kelią, 666400010083, 666400010262, 666400010264.

2.71. lentelė. Rabikių kaimo ribų aprašymas

Gretimybė	*Ribos aprašymas*
1-1	Upelis Linkava, 666400010092 (i.s.), kerta vietinės reikšmės kelią, 666400010259, 666400010250, 666400010344, 666400010107 (i.s.), kerta vietinės reikšmės kelią, 666400010205, 666400010249, 666400010311, 666400010099, 666400010298, 666400010014 (i.s.), 666400010095 (i.s.), 666400010001, kerta vietinės reikšmės kelią, 666400010001, 666400010130, 666400010190, 666400010253, 666400010011, 666400010063, 666400010208, 666400010166, 665200030051, 666400010329 (i.s.), 665200030084 (i.s.), 665200030099 (i.s.), 665200030032 (i.s.), 665200030036 (i.s.), 665200030081 (i.s.), 665200030083 (i.s.), 665200030012 (i.s.), 666400020062, 666400020061, 666400020014, 666400020047, 666400020067, 666400020158, 666400020018, 666400020016, kerta vietinės reikšmės kelią, 666400020037, 666400020005, 666400020006, 666400020037,666470010003 (i.s.), kerta rajoninės reikšmės kelio Nr. 3018 sklypą Nr. 666470010003, upelio Linkava viduriu.

2.72. lentelė. Radviliškių kaimo ribų aprašymas

Gretimybė	*Ribos aprašymas*
1-1	665200030068, 665200030062, 665200030060, 665200030009, 665200030034, LVŽ, 665200030027, 665200030064, 665200030014 (i.s.), 665200030106, 665200030040, kerta valstybinio miško sklypą Nr. 665200030101, 665200030067, LVŽ, 665200030043, 665200030090, 663400020466 (i.s.), 663400020419 (i.s.), LVŽ, 663400020086, 663400020081, 663400020079, kerta vietinės reikšmės kelią, 663400020267 (i.s.), 663400020284 (i.s.), 663400020488 (i.s.), 663400020311 (i.s.), LVŽ, 663400020186, 663400020132 (i.s.), LVŽ, 663400020288, 663400020175, 663400020211, 663400020398, 663400020186, 663400020263, 663400020330, 663400020320, 663400020375, 663400020366, 663400020327, 663400020336, 663400020178, 663400020319, LVŽ, 663400020117 (i.s.), kerta vietinės reikšmės kelią, 663400020429 (i.s.), 663400020532, 663400020530, LVŽ, 663400020531, 663400020533, LVŽ, 663400020206, LVŽ, 663400020492 (i.s.), 663400020422, 663400020478, LVŽ, 663400020482, 663400020103, 663400020468, 663400020028 (i.s.), 663400020420 (i.s.), 663400020421 (i.s.), 665200030063, 665200030058, 665200030010, 665200030069, 665200030026.

2.73. lentelė. Raičionių kaimo ribų aprašymas

Gretimybė	*Ribos aprašymas*
1-1	662900020095, 662900020119, 662900020084, 662900020083, kerta vietinės reikšmės kelią, 662900020042, 662900020079, 662900020103 (i.s.),

	662900020307 (i.s.), 662970010004, kerta rajoninės reikšmės kelio Nr. 3004 sklypą Nr. 662970010002, kerta rajoninės reikšmės kelio Nr. 3004 sklypą Nr. 662970010002, 662900010034, 662900010234, 662900010066, 662900010036, 662900010037, 662900010050, 662900010206, 662900010051, 662900010203 (i.s.), 662900010031 (i.s.) kerta rajoninės reikšmės kelio Nr. 3406 sklypą Nr. 662970010005, 662970010005 (i.s.), 662900020028, 662900020292, 662900020541, 662900020433, 662900020579, 662900020161, 662900020165, 662900020164, 662900020072 (i.s.), 662900020203, 662900020148, 662900020083, 662900020084, 662900020080, 662900020095.

2.74. lentelė. Rodų I kaimo ribų aprašymas

Gretimybė	*Ribos aprašymas*
1-1	664800030104, kerta vietinės reikšmės kelią, 664800030076 (i.s.), 664800030071 (i.s.), kerta vietinės reikšmės kelią, 664800030215 (i.s.), 664800030183 (i.s.), 664800030151 (i.s.), 664800030173 (i.s.), 664870010004 (i.s.), 664800030008 (i.s.), 664800030104.

2.75. lentelė. Rodų II kaimo ribų aprašymas

Gretimybė	*Ribos aprašymas*
1-1	664800010121, kerta vietinės reikšmės kelią, 664800010122, kerta vietinės reikšmės kelią, 664800010266, 664800010028 (i.s.), 664800010181, 664800010145, 664800010275, 664800010104, 664800010115, 664800010197, kerta krašto reikšmės kelią Nr. 195, 664800010198 (i.s.), LVŽ, upelis Upytė, 664870010004, kerta krašto reikšmės kelią Nr. 195, 664800020015, upelis Upytė, 664800010293, 664800010298 (i.s.), 664800010265, kerta vietinės reikšmės kelią, 664800010056 (i.s.), 664800010048, 664800010037, 664800010050, 664800010267, 664800010177, 664800010089, 664800010010 (i.s.), kerta vietinės reikšmės kelią, 664800010121.

2.76. lentelė. Rūtakiemio kaimo ribų aprašymas

Gretimybė	*Ribos aprašymas*
1-1	Kerta vietinės reikšmės kelią, 664300010012 (i.s.), 664300010123 (i.s.), 664300010101 (i.s.), kerta vietinės reikšmės kelią, 664300020380 (i.s.), 664300020061 (i.s.), 664300020005 (i.s.), LVŽ, 664300020041 (i.s.), 664300020250 (i.s.), 669200010171 (i.s.), kerta rajoninės reikšmės kelią Nr. 3004 (669270010001), 669270010001, 669200010280, LVŽ, 669200010002 (i.s.), 669200010254 (i.s.), kerta vietinės reikšmės kelią, 669200010071, 669200010049, 669200010291, 669200010255 (i.s.), LVŽ, 669200010254 (i.s.), 669200010214, ribojasi su Panevėžio rajono savivaldybės teritorijos riba, upelio Liaudė viduriu, 669200010290, kerta rajoninės reikšmės kelią 3004 (669270010001), 669270010001 (i.s.), 669200010206, 664300010193, 664300010010 (i.s.), 664300010195 (i.s.), kerta vietinės reikšmės kelią, 664300010196 (i.s.).

2.77. lentelė. Simoniškių kaimo ribų aprašymas

Gretimybė	*Ribos aprašymas*
1-1	665700020015, kerta vietinės reikšmės kelią, 665700020015, 665700030100, 665700030222, 665700030206, 665700030204, kerta vietinės reikšmės kelią, 665700030205, 665700030064, 665700030207, 665700020029, 665700020015.

2.78. lentelė. Skaistkalnio kaimo ribų aprašymas

Gretimybė	*Ribos aprašymas*
1-1	665700030166, 665700030037 (i.s.), 665700030111, 665700030153,

	665700030136, 665700030128, 665700030103, kerta vietinės reikšmės kelią, 665700030101, kerta krašto reikšmės kelio Nr. 195 sklypą Nr. 665770010001, 665700030169, 665700030041, upė Nevėžis, upės Nevėžis viduriu, upė Nevėžis, 665700030088, kerta krašto reikšmės kelio Nr. 195 sklypą Nr. 665770010001, 665700030035, 665700030033, 665700030032, 665700030198, kerta vietinės reikšmės kelią, 665700030199, 665700030040, 665700030022, 665700030042, 665700030166.

2.79. lentelė. Skilvionių kaimo ribų aprašymas

Gretimybė	*Ribos aprašymas*
1-1	665700010058, kerta rajoninės reikšmės kelią Nr. 3019 (665770010002), 665700020005, 665700020003, 665700020006 (i.s.), 665700020191 (i.s.), kerta rajoninės reikšmės kelio Nr. 3019 sklypą Nr. 665770010002, 665700010052, 665770010002.

2.80. lentelė. Skripijos kaimo ribų aprašymas

Gretimybė	*Ribos aprašymas*
1-1	665700010052 (i.s.), 665700010060, 665700010052 (i.s.), 665700010006, 665700010009, kerta rajoninės reikšmės kelio Nr. 3019 sklypą Nr. 665770010002, 665700020009 (i.s.), 665700020040, kerta vietinės reikšmės kelią, 665700020040, 665700020199, 665700020207, 665700020053, kerta rajoninės reikšmės kelio Nr. 3019 sklypą Nr. 665770010002, 665700010058 (i.s.).

2.81. lentelė. Skruzdėlynės kaimo ribų aprašymas

Gretimybė	*Ribos aprašymas*
1-1	660800020037, 660800020038, 660800020037, 660800020036, 660800020037.

2.82. lentelė. Slabados kaimo ribų aprašymas

Gretimybė	*Ribos aprašymas*
1-1	663470010002, kerta rajoninės reikšmės kelio Nr. 3018 sklypą Nr. 663470010002, 663400020523 (i.s.), 663400020501 (i.s.), 663400020395, 663400020104 (i.s.), 663400020339 (i.s.), 663400020001, 663400020041, 663400020339 (i.s.), LVŽ, 663400020074, 663400020024, LVŽ, 663400020205, ribojasi su Panevėžio rajono savivaldybės teritorijos riba, upelio Linkava viduriu, 663400010076, 663400010075, 663400010011, upelio Linkava viduriu, upelio Griaužupys viduriu, 663400020127 (i.s.), upelio Griaužupys viduriu, 663400020099 (i.s.), 663400020168 (i.s.), upelio Griaužupys viduriu, 663400020126 (i.s.), upelio Griaužupys viduriu, kerta rajoninės reikšmės kelio Nr. 3018 sklypą Nr. 6634700010002.

2.83. lentelė. Slabados viensėdžio ribų aprašymas

Gretimybė	*Ribos aprašymas*
1-1	Upės Nevėžis viduriu, kerta upę Nevėžis, 662900020469, 662900020254, kerta rajoninės reikšmės kelio Nr. 3007 sklypą Nr. 662970010003, 662900020056, 662900020286 (i.s.), LVŽ, 662900020197, 662900020354 (i.s.), 662900020172 (i.s.), 662900020206, LVŽ, 662900020114, 662900020217, 662900020342 (i.s.), 662900020211, kerta rajoninės reikšmės kelio Nr. 3007 sklypą Nr. 662970010003, LVŽ, kerta upę Nevėžis iki vidurio.

2.84. lentelė. Slabadėlės I kaimo ribų aprašymas

Gretimybė	*Ribos aprašymas*
1-1	Upelio Šienėperšis viduriu, kerta krašto kelio Nr. 195 sklypą Nr. 662970010001,

	upelio Šienėperšis viduriu, kerta upę Nevėžis iki vidurio, upės Nevėžis viduriu, kerta upę Nevėžis, 665700020227 (i.s.), kerta krašto kelio Nr. 195 sklypą Nr. 662970010001, 665770010002 (i.s.), 662900030498, 662900030406, 662900030358, 662900030331, 662900030499, kerta vietinės reikšmės kelią, 662900030495 (i.s.), 665700010020 (i.s.), kerta vietinės reikšmės kelią, 662900030171, 662900030169, 662900030509, 662900030353, LVŽ, 662900030215, 662900030271, LVŽ, 662900030297, LVŽ, 662900030420, LVŽ, 662900030266, LVŽ, 662900030193, 662900030241, 662900030425, 662900030134, 662900030275, 662900030307, LVŽ, upelio Šienėperšis viduriu.

2.85. lentelė. Slabadėlės II kaimo ribų aprašymas

Gretimybė	*Ribos aprašymas*
1-1	Kerta upę Nevėžis, 664800040066, 664800040163 (i.s.), 664800040164, kerta krašto reikšmės kelio Nr. 195 sklypą Nr. 664870010004, 664800030126 (i.s.), 664800030141 (i.s.), kerta vietinės reikšmės kelią, 664800030242, LVŽ, 664800030099, kerta upelį Linkava iki vidurio, upelio Linkava viduriu, kerta upę Nevėžis iki vidurio, upės Nevėžis viduriu.

2.86. lentelė. Stirninės kaimo ribų aprašymas

Gretimybė	*Ribos aprašymas*
1-1	667900020369 (i.s.), 667900020353 (i.s.), 667900020299, 662900020021 (i.s.), 662900020274 (i.s.), 662900020082, 667900010048, 662900020330 (i.s.), LVŽ, 662900020128 (i.s.), 667900010096 (i.s.), 667900010330, 667900010356, 667900010371 (i.s.), kerta vietinės reikšmės kelią, 667900010370 (i.s.).

2.87. lentelė. Stuomeniškių kaimo ribų aprašymas

Gretimybė	*Ribos aprašymas*
1-1	665770010002, 662970010001, kerta krašto reikšmės kelio Nr. 195 sklypą Nr. 662970010001, LVŽ, kerta upę Nevėžis iki vidurio, upės Nevėžis viduriu, kerta upę Nevėžis, LVŽ, kerta krašto reikšmės kelio Nr. 195 sklypą Nr. 665770010001, 665700020152, kerta upelį Lokauša iki vidurio, upelio Lokauša viduriu, kerta krašto reikšmės kelio Nr. 195 sklypą Nr. 665770010001, upelio Lokauša viduriu, upės Nevėžis viduriu, kerta upę Nevėžis, 665700030048, 665700030107, kerta krašto reikšmės kelio Nr. 195 sklypą Nr. 665770010001, 665700030092, kerta vietinės reikšmės kelią, 665700030103 (i.s.), 665700030128 (i.s.), 665700030136 (i.s.), 665700030037, 665700030166 (i.s.), 665700030193, 665700030002, kerta vietinės reikšmės kelią, 665700020229, 665700020185, 665700020055, 665700020018, 665700020010, 665700020200, 665700020038 (i.s.), 665700020206 (i.s.), LVŽ, 665700020025, LVŽ, upelis Lokauša, 665700020001, 665700020052 (i.s.), kerta krašto reikšmės kelią Nr. 3019 (665770010002).

2.88. lentelė. Šakalynės kaimo ribų aprašymas

Gretimybė	*Ribos aprašymas*
1-1	LVŽ, 660800020138, kerta vietinės reikšmės kelią, 660800020064 (i.s.), 660800020023 (i.s.), LVŽ, 660800020083 (i.s.), kerta vietinės reikšmės kelią, 660800020062, LVŽ, 660800020015 (i.s.).

2.89. lentelė. Šambalionių kaimo ribų aprašymas

Gretimybė	*Ribos aprašymas*
1-1	Kerta upę Nevėžis, 660800020167 (i.s.), LVŽ, 664800010047, 664800010279, 664800010281, 664800010291, LVŽ, kerta vietinės reikšmės kelią, 664800010290, 664800010171, 664800010173, 664800010095, 664800010278,

	kerta vietinės reikšmės kelią, 664800010277, 664800010161 (i.s.), 664800010084 (i.s.), 664800010161 (i.s.), kerta vietinės reikšmės kelią, 664800010130, 664800010187, 664800010016, 664800010295, upelio Deblonas viduriu, 664800010093, upelio Deblonas viduriu, kerta vietinės reikšmės kelią, 664800010093, upelio Deblonas viduriu, 664800010304, upelio Deblonas viduriu, 664800010308, LVŽ, kerta upę Nevėžis iki vidurio, Upės Nevėžis viduriu.

2.90. lentelė. Šilų kaimo ribų aprašymas

Gretimybė	*Ribos aprašymas*
1-1	667900010198 (i.s.), 667900010211 (i.s.), 667900010314 (i.s.), 667970010002 (i.s.), kerta rajoninės reikšmės kelio Nr. 3406 sklypą Nr. 667970010002, 667900010144 (i.s.), 667900010039, 667900010085 (i.s.), LVŽ, 667900010303 (i.s.), 667900010039, 667900010057 (i.s.), 667900010037, 667900010096 (i.s.), 662900020006 (i.s.), 662900020075, kerta rajoninės reikšmės kelio Nr. 3406 sklypą Nr. 667970010002, 662900010215 (i.s.), 667900010081, 662900010049 (i.s.), 662900010043 (i.s.), 662900010041 (i.s.), 662900010006 (i.s.), 667900010340, 667900010267 (i.s.), 667900010307, 667900010090 (i.s.).

2.91. lentelė. Švenčiuliškių kaimo ribų aprašymas

Gretimybė	*Ribos aprašymas*
1-1	Upelio Linkava viduriu, 666400010221, kerta rajoninės reikšmės kelio Nr. 3018 sklypą Nr. 666470010002, 664800040026, 660500010150 (i.s.), 660500010027, 660500010150 (i.s.), LVŽ, 660500010150 (i.s.), 660570010001, 660500010150 (i.s.), 660500010046, 660500010150 (i.s.), 660500010030, 660500010150 (i.s.), 660500010071, 660500010072, 660500010115, 660500010150 (i.s.), kerta rajoninės reikšmės kelio Nr. 2008 sklypą Nr. 660570010001, 660500010029 (i.s.), 660500010118, LVŽ, 664800040035, 664870010007, kerta rajoninės reikšmės kelio Nr. 2008 sklypą Nr. 664870010007, 664800040034, 664800040085, 664800040069 (i.s.), 664800040033, 664800040069 (i.s.), 664800040171, LVŽ, 664800040048, 664800040006, 664800040010, kerta rajoninės reikšmės kelią Nr. 3003, 664800040054, 664800040091, kerta upelį Linkuva iki vidurio.

2.92. lentelė. Šventupių kaimo ribų aprašymas

Gretimybė	*Ribos aprašymas*
1-1	Upelio Vadaktis viduriu, 667900020051 (i.s.), 667900020090 (i.s.), kerta vietinės reikšmės kelią, 667900020345, 667900020108, 667900020346, 667900020353 (i.s.), 667900010370, kerta vietinės reikšmės kelią, 667900010371, 667900010139, 667900010304, 667900010303, 667900010057, 667900010303, LVŽ, 667900010085, 667900010144, kerta rajoninės reikšmės kelio Nr. 3406 sklypą Nr. 667970010002, 667900010314, 667900010211, 667900010198, 667900010256, 667900010090 (i.s.), kerta vietinės reikšmės kelią, 667900010124, kerta vietinės reikšmės kelią, 667900010070, 667900010197, 667900010220, 667900010153 (i.s.), 667900010058 (i.s.), 667900010279, 667900010278, 667900010165, 667900010111, kerta rajoninės reikšmės kelio Nr. 3406 sklypą Nr. 667970010002, 667970010002, 667900010312 (i.s.), 667900010008 (i.s.), LVŽ, 667900010045, 667900010046, upelis Načiupis, 667900010121, 667900010181 (i.s.), 667900010005 (i.s.), 667900010014 (i.s.), 667900010044 (i.s.), 667900010066 (i.s.), 667900010064 (i.s.), kerta vietinės reikšmės kelią, 667900020294 (i.s.), 667900020364 (i.s.), upelio Vadaktis viduriu, 667900020151 (i.s.), 667900020365 (i.s.), upelio Vadaktis viduriu, 667900020168 (i.s.), 667900020381 (i.s.).

2.93. lentelė. Tabolskos kaimo ribų aprašymas

Gretimybė	*Ribos aprašymas*
1-1	Griovio viduriu, 662900060150, LVŽ, 662900060258, 662900060140, LVŽ, 662900060210, 662900060029, 662900060100, 662900060199, LVŽ, 662900060246, LVŽ, 662900060195, LVŽ, 662900060133, 662900060045, LVŽ, kerta upelį Šienėperšis iki vidurio, upelio Šienėperšis viduriu, LVŽ, 662900030307 (i.s.), 662900030275 (i.s.), 662900030134 (i.s.), 662900030425 (i.s.), 662900030241 (i.s.), 662900030193 (i.s.), LVŽ, 662900030266 (i.s.), LVŽ, 662900030420 (i.s.), LVŽ, 662900030297 (i.s.), LVŽ, 662900030271 (i.s.), 662900030215 (i.s.), LVŽ, 662900030353 (i.s.), 662900030040, 662900030414, kerta vietinės reikšmės kelią, 662900030198, 662900030194, 662900030122, 662900030124, 662900030211, 662900030296, 662900030374, 662900030341, 662900030129, 662900030160, 662900030038 (i.s.), kerta vietinės reikšmės kelią, 662900030027 (i.s.), 662900030001 (i.s.), 662900030131, 662900030504 (i.s.), 662900030391, 662900030318, 662900030253, 662900030504 (i.s.), 662900030404, 662900030308, 662900030504 (i.s.), 662900030472 (i.s.), 662900030078 (i.s.), 662900030150 (i.s.), 662900030179, 662900030013 (i.s.), Kerta vietinės reikšmės kelią, 662900030310, 662900030393, 662900030274, 662900030227, 662900030148 (i.s.), 662900030317, 662900030148 (i.s.), 662900030398, 662900030188, 662900030244, 662900030395, 662900030347, 662900030380, 662900030329, 662900040106 (i.s.), LVŽ, iki griovio vidurio.

2.94. lentelė. Telviškių kaimo ribų aprašymas

Gretimybė	*Ribos aprašymas*
1-1	663400020015, 663400020414 (i.s.), 663400020236 (i.s.), 663400020080, 663400020082, 663400020241, 663400020242, 663400020241, 663400020161, kerta vietinės reikšmės kelią, 663400020217, 663400020008, 663400020517, 663470010002 (i.s.), 663400020516, 663400020186 (i.s.), LVŽ, 663400020311, 663400020488, 663400020284, 663400020267, kerta vietinės reikšmės kelią, 663400020079 (i.s.), 663400020081 (i.s.), 663400020086 (i.s.), LVŽ.

2.95. lentelė. Ustronės kaimo ribų aprašymas

Gretimybė	*Ribos aprašymas*
1-1	Upelio Vadaktis viduriu, LVŽ, 667900020279, 667900020028, 667900020280, 667900020028, upelio Vadaktis viduriu, 667900020024 (i.s.), 667900020154 (i.s.), kerta vietinės reikšmės kelią, 667900020005, 667900020003, 667900020023 (i.s.), kerta vietinės reikšmės kelią, 667900020058 (i.s.), 667900020353 (i.s.), 667900020138, 667900020353 (i.s.), 667900020134 (i.s.), LVŽ griovys, 667900020080, 667900020079, 667900020078, 667900020105, kerta upelį Vadaktis.

2.96. lentelė. Ūdrų kaimo ribų aprašymas

Gretimybė	*Ribos aprašymas*
1-1	Upelio Svirnupis viduriu, upės Nevėžis viduriu, LVŽ, 667900020131 (i.s.), 667900020269, kerta rajoninio kelio Nr. 3007 sklypą Nr. 667970010001, 667900020113 (i.s.), kerta vietinės reikšmės kelią, 667900020270, kerta upelį Svirnupis iki vidurio.

2.97. lentelė. Užliaušių kaimo ribų aprašymas

Gretimybė	*Ribos aprašymas*
1-1	661900040011 (i.s.), upelio Liaušė viduriu, 661900040059 (i.s.), upelio Liaušė viduriu, 661900040035 (i.s.), 664800020016, 664800020362, 664800020054,

	665200010085, 665200010002, 665200010009, 665200010050, 665200010064, 665200010004, 665200010048, 664800020029, 664800020070, 665200010078, 664800020070, 664800020347, 664800020334, 664800020313, 664800020148, 664800020263, 664800020077, 664800020076, 664800020175, 664800020220, 664800020180, 664800020063, 664800020284, LVŽ, 664800020295, 664800020277, 664800020276, 664800020121, 664800020097, 664800020133, 664800020206, 664800020162, 664800020087, 664800020321, 664800020194, 664800020156, 664800020155, 664800020129, 664800020185, LVŽ, 664800020114, 664800020028 (i.s.), kerta vietinės reikšmės kelią, 664800020354, kerta upelį Upytė iki vidurio, upelio Upytė viduriu.

2.98. lentelė. Vadaktų kaimo ribų aprašymas

Gretimybė	*Ribos aprašymas*
1-1	667900020023, 667900020153, kerta vietinės reikšmės kelią, 667900020154, kerta rajoninės reikšmės kelią Nr. 3007, 667900020155, 667900020026 (i.s.), 667900020112 (i.s.), LVŽ, upė Nevėžis, upelis Šventupis 662900020176 (i.s.), kerta rajoninės reikšmės kelią Nr. 3007, 667970010001, 667900020027, 667900020152, kerta vietinės reikšmės kelią, 667900020153, 667900020023

2.99. lentelė. Valmoniškių kaimo ribų aprašymas

Gretimybė	*Ribos aprašymas*
1-1	662900020044 (i.s.), 662900020313, 662900020312, 662900020229, upelis Žvirgždė, 662900020257, 662900020256, 662900020255, 662900020287, 662900020295, kerta vietinės reikšmės kelią, upelio Žvirgždė viduriu, Krekenavos tvenkinys, LVŽ, 662900020573, LVŽ, 662900020461, kerta vietinės reikšmės kelią, 662900020571 (i.s.), 662900020377 (i.s.), 662900020061 (i.s.), 662900020059 (i.s.), kerta rajoninės reikšmės kelio Nr. 3004 sklypą Nr. 662970010002, LVŽ, 662900030209, 662900030429, 662900030238, 662900030220, 662900030039, 662900030010, 662900030007, 662900030012, 662900030006, 662900030008, 662900030009, 662900030016, 662900030009, 662900030008, 662900030006, 662900030012, kerta rajoninės reikšmės kelio Nr. 3004 sklypą Nr. 662970010002, 662900020307, 662900020103, 662900020103, 662900020035, 662900020259, 662900020488, 662900020528, 662900020562.

2.100. lentelė. Varyklų viensėdžio ribų aprašymas

Gretimybė	*Ribos aprašymas*
1-1	660800030070 (i.s.), 660800020042, 660800030002, 660800020030, 660800020004, 660800020078, 660800020018, 660800030060, 660800020018, kerta vietinės reikšmės kelią, 660800020066 (i.s.), LVŽ, 660800020076 (i.s.), 660800020027 (i.s.), kerta vietinės reikšmės kelią, 660800020037 (i.s.), kerta vietinės reikšmės kelią, 660800020108 (i.s.).

2.101. lentelė. Vėjalaukio kaimo ribų aprašymas

Gretimybė	*Ribos aprašymas*
1-1	667900020381, 667900020168, upelio Vadaktis viduriu, 667900020365, 667900020252, 667900020168, 667900020381.

2.102. lentelė. Vilkų kaimo ribų aprašymas

Gretimybė	*Ribos aprašymas*
1-1	669270010001, kerta rajoninės reikšmės kelio Nr. 3004 sklypą Nr. 669270010001, 669200010058, Rūtakiemio tvenkinys, upelio Liaudė viduriu, ribojasi su Panevėžio rajono savivaldybės teritorijos riba, 669200010104 (i.s.), kerta vietinės reikšmės

	kelią, LVŽ, 669200010251 (i.s.), 669200010298, 669200010091, kerta vietinės reikšmės kelią, 669200010063, 669200010069, 669200010174, 669200010232, 669200010231, 669200010271, 669200010301, 669200010018, LVŽ, 669200010018, LVŽ, 669200010018, Rūtakiemio tvenkinys, upelio Liaudė viduriu.

2.103. lentelė. Vilkijos kaimo ribų aprašymas

Gretimybė	*Ribos aprašymas*
1-1	665700010007, 665700010008, 665700010067, kerta vietinės reikšmės kelią, 665700010011 (i.s.), 665700010016, 665700010027, kerta rajoninės reikšmės kelio Nr. 3019 sklypą Nr. 665770010002, 665700010035, 665700010007.

2.104. lentelė. Vynelių kaimo ribų aprašymas

Gretimybė	*Ribos aprašymas*
1-1	662900020095 (i.s.), 662900020080 (i.s.), 662900020143, 662900020072, 662900020568, 662900020591, 662900020072, 662900020184, 662900020104, 662900020043, 662900020565, 662970010005, kerta rajoninės reikšmės kelio Nr. 3406 sklypą Nr. 662970010005, 662900010031, 662900010015, 662900010026, kerta rajoninės reikšmės kelio Nr. 3406 (662970010005), 662970010005, 662900020086 (i.s.), 662900020262, 662900020554, 662900020068, 662900020151, 662900020050, LVŽ.

2.105. lentelė. Viržonų kaimo ribų aprašymas

Gretimybė	*Ribos aprašymas*
1-1	662900020274, 662900020168, 662900020167, 662900020276, 662900020308, 662900020019 (i.s.), 662900020153 (i.s.), 662900020111, 662900020108, 662900020007 (i.s.), LVŽ, 662900020090 (i.s.), 662900020173, 662900020112, LVŽ, 662900020534, 662900020151 (i.s.), 662900020154, 662900020005, 662900020086, kerta rajoninės reikšmės kelio Nr. 3406 sklypą Nr. 662970010005, 662900010042, 662900010033, 662900010023, kerta vietinės reikšmės kelią, 662900010008 (i.s.), LVŽ, 662900010001, 662900010215, kerta rajoninės reikšmės kelio Nr. 3406 sklypą Nr. 662970010005, 662900020006, 667900010096, 662900020128, LVŽ, 662900020330, 662900020212, 662900020082 (i.s.), LVŽ, 662900020274.

2.106. lentelė. Želniškių kaimo ribų aprašymas

Gretimybė	*Ribos aprašymas*
1-1	665700010003, 665770010002, kerta rajoninės reikšmės kelio Nr. 3019 sklypą Nr. 665770010002, 665700020070, 665700020071, kerta vietinės reikšmės kelią, 665700020041, 665700020101, 665700020103, 665700020060, kerta vietinės reikšmės kelią, 665700020072, 665700020059, 665700020196, 665700020102, 665700020061, kerta rajoninės reikšmės kelio Nr. 3019 sklypą Nr. 665770010002, 665700010018, 665700010011, 665700010039, 665700010038, 665700010034, 665700010037, 665700010034, 665700010052 (i.s.).

2.107. lentelė. Žemantiškių kaimo ribų aprašymas

Gretimybė	*Ribos aprašymas*
1-1	665700030045, 665700030058, 665700030199 (i.s.), kerta vietinės reikšmės kelią, 665700030198 (i.s.), 665700030028, 665700030043, 665700030083, 665700030191, 665700030196, 665700030049, 665700030031, 665700030174, LVŽ, 665700030208 (i.s.), LVŽ, 665700030175, LVŽ, 665700030077, 665700030187, 665700030070, 665700030173, 665700030177, 665700030183,

	665700030082, 665700030182, 665700030172, 665700030178, 665700030158, 665700030228, 665700030205 (i.s.), kerta vietinės reikšmės kelią, 665700030204 (i.s.).

2.108. lentelė. Žibartonių kaimo ribų aprašymas

Gretimybė	*Ribos aprašymas*
1-1	669200020185, 669200020164, 669200020136 (i.s.), 669200020039 (i.s.), 669200020227 (i.s.), kerta vietinės reikšmės kelią, 669200020073, 669200020041 (i.s.), 669200020188, 669200020088, 669200020032 (i.s.), 669200020079, 669200020189 (i.s.), 665700010052 (i.s.), 669270010002 (i.s.), kerta rajoninės reikšmės kelio Nr. 3019 sklypą Nr. 669270010002, 669200040272 (i.s.), 669200040150 (i.s.), LVŽ, 669200040263 (i.s.), 669200040259 (i.s.), 669200040214 (i.s.), 669200040317 (i.s.), 669200040216 (i.s.), 669200040444 (i.s.), LVŽ, 669200040374 (i.s.), 669200040375 (i.s.), 669200040306 (i.s.), 669200040168 (i.s.), LVŽ, 669200040302 (i.s.), 669200040329 (i.s.), 669200040158 (i.s.), kerta vietinės reikšmės kelią, 669200040112, 669200040328, LVŽ, 669200040247, LVŽ, 669200040321, 669200040175, 669200040162, 669200040134, LVŽ, 669200040234, LVŽ, 669200040360, LVŽ, 669200040286, 669200040145, LVŽ, 669200040291, kerta rajoninės reikšmės kelio Nr. 3016 sklypą Nr. 669270010003, 669270010003 (i.s.), LVŽ, 669200030348 (i.s.), 669200030286, 669200030384, 669200030341, 669200030097, kerta vietinės reikšmės kelią, 669200030098, 669200030097, 669200030001, 669200030032, 669200030323, 669200030324, 669200030326, kerta vietinės reikšmės kelią, 669200030373, 669200030069 (i.s.), 669200030050 (i.s.), 669200030037 (i.s.), 669200030005, 669200030003, ribojasi su Panevėžio rajono savivaldybės teritorijos riba, kerta upelį Liaudė, LVŽ, kerta vietinės reikšmės kelią, 669200020137, 669200020183, 669200020015, 669200020184, 669200020053, 669200020185.

2.109. lentelė. Žydelių kaimo ribų aprašymas

Gretimybė	*Ribos aprašymas*
1-1	667900020023 (i.s.), 667900020153 (i.s.), kerta vietinės reikšmės kelią, 667900020152 (i.s.), 667900020022, 667900020115, 667900020065, kerta upelį Šventupis, 662900020408, 662900020171, LVŽ, 662900020409, LVŽ, 662900020525, 662900020064, kerta vietinės reikšmės kelią, 662900020013 (i.s.), 662900020110 (i.s.), 662900020015, 662900020159, 662900020067 (i.s.), 662900020008, 662900020084 (i.s.), 662900020119 (i.s.), 662900020095 (i.s.), 662900020112 (i.s.), 662900020158, 662900020090, LVŽ, 662900020007, 662900020153, 662900020019, 662900020021, 662900020019, 662900020020, 662900020010, 667900020016, 667900020063, 667900020054, 667900020372, 667900020058, kerta vietinės reikšmės kelią.

3. MIEŽIŠKIŲ SENIŪNIJOS GYVENAMŲJŲ VIETOVIŲ TERITORIJŲ RIBŲ APRAŠYMAS

3.1. lentelė. Adomavos viensėdžio ribų aprašymas

Gretimybė	*Ribos aprašymas*
1-1	Kerta vietinės reikšmės kelią, 661700020136 (i.s.), kerta vietinės reikšmės kelią, 661700020138 (i.s.).

3.2. lentelė. Bajoriškėlių kaimo ribų aprašymas

Gretimybė	*Ribos aprašymas*

1-1	668200040035, 668200040063 (i.s.), 668200040146, 668200040004 (i.s.), 668200040022 (i.s.), 668200040006 (i.s.), 668200040014 (i.s.), 668200040152, 668200040089, 668200040145, 665800050207 (i.s.), 665800050208 (i.s.), 668200040153, 668200040149, upelio Juosta viduriu, upelis Juosta, LVŽ, kerta vietinės reikšmės kelią, 668200040048, 668200040038, 668200040037, 668200040036, 668200040035.

3.3. lentelė. Bajoriškių kaimo ribų aprašymas

Gretimybė	*Ribos aprašymas*
1-1	665800010039 (i.s.), 665800010032 (i.s.), 665800010009 (i.s.), 665800010010 (i.s.), 665800010032 (i.s.), LVŽ, 665800010064 (i.s.), 665800010007, 665800010020, 665800010029, 665800010028, LŽV, kerta geležinkelį 665880010001, LŽV, 665800010027, 665800050081, 665800050105, kerta vietinės reikšmės kelią, 665800050009, 665800050093, kerta vietinės reikšmės kelią, 665800050079, 665800050042, 665800050177 (i.s.), kerta vietinės reikšmės kelią, 665800050251, 665800050165, 665800050097, 665800050034, 665800050085, 665800050226, 665800050131 (i.s.), 665800050086, 665800050164, 665800050089, 665800050281, 665800050174 (i.s.), 665800050173, 665800050036 (i.s.), 665800050110 (i.s.), 665800050235 (i.s.), kerta upę Juosta iki vidurio, upės Juosta viduriu, kerta upę Juosta, 665800050206, 665800050208, 665800050207, 665800050103, 665800050010, 665800050162, 668200040014, 668200040006, 668200040022, 668200040004, kerta vietinės reikšmės kelią, 668200040004, 668200040057, 668200040032, 665800010079 (i.s.), kerta geležinkelį, 665800010078 (i.s.), 665800010017.

3.4. lentelė. Barsiukynės kaimo ribų aprašymas

Gretimybė	*Ribos aprašymas*
1-1	Ribojasi su Panevėžio rajono savivaldybės teritorijos riba, 665800040003, 665800040040, 665800040049, 665800040057, 665800040039, 665800040071 (i.s.), 665800040078, 665800040077, kerta rajoninės reikšmės kelio Nr. 2414 sklypą Nr. 665870010006, 665800040005, 665800040006, kerta rajoninės reikšmės kelio Nr. 2414 sklypą Nr. 665870010006, 665870010006 (i.s.), 665800040069, kerta geležinkelio sklypą Nr. 665880010001, 665880010001 (i.s.), 665870010005 (i.s.).

3.5. lentelė. Batrakų kaimo ribų aprašymas

Gretimybė	*Ribos aprašymas*
1-1	Kerta geležinkelio sklypą Nr. 668280010001, LVŽ, 668200010429, 668200010423, 668200010424, 668200010425, 668200010499, 668200010046, 668200010090, 668200010220, kerta rajoninės reikšmės kelio Nr. 3006 sklypą Nr. 668270010003, 668200010269, kerta upę Juosta, 668200010469, 668200010333 (i.s.), 668200010467, 668200010383 (i.s.), 668200010458 (i.s.), 668200010088 (i.s.), LVŽ, 661300070011 (i.s.), 668200010127, LVŽ, upė Juosta, 668200010393 (i.s.), kerta rajoninės reikšmės kelio Nr. 3006 sklypą Nr. 668270010003, 668200010130, LVŽ, 668200010132, 668200010080 (i.s.), 668200010076 (i.s.), 668200010082 (i.s.),LVŽ, kerta geležinkelio sklypą Nr. 668280010001.

3.6. lentelė. Biliūnų kaimo ribų aprašymas

Gretimybė	*Ribos aprašymas*
1-1	Upės Juosta viduriu, kerta upę Juosta, 668200020671, kerta vietinės reikšmės kelią, 668200020828, 668200020827, kerta vietinės reikšmės kelią, 668200020009, 668200020018, 668200020274, 668200020046 (i.s.), 668200020151 (i.s.), LVŽ,

	668200020019 (i.s.), 668200020047, 668200020785, 668200020137 (i.s.), 668200020786, 668200020047, 668200020014, 668200020273, 668200020371, 668200020826, 661300070006 (i.s.), 661300070004 (i.s.), 661300070007 (i.s.), 668200010138, kerta upę Juosta iki vidurio.

3.7. lentelė. Birentiškio viensėdžio ribų aprašymas

Gretimybė	*Ribos aprašymas*
1-1	661770010005, kerta rajoninės reikšmės kelio Nr. 3030 sklypą Nr. 661770010005, 661700040082 (i.s.), kerta rajoninės reikšmės kelio Nr. 3030 sklypą Nr. 661770010005, upelio Juostinas viduriu, upelio Juostinas viduriu, 661700060144 (i.s.), 661700060097 (i.s.), 661700060030 (i.s.), upelio Juostinas viduriu, 661700040178, 661700040281, 666500020176 (i.s.), 666500020367 (i.s.), LVŽ , 666500020366 (i.s.), LVŽ, 666500020365 (i.s.), kerta krašto reikšmės kelio Nr. 174 sklypą Nr. 661770010001, kerta krašto reikšmės kelio Nr. 174 sklypą Nr. 661770010001, LVŽ, 661700040310, 661700040084 (i.s.), 661700040311, kerta rajoninės reikšmės kelio Nr. 3030 sklypą Nr. 661770010005.

3.8. lentelė. Budrionių kaimo ribų aprašymas

Gretimybė	*Ribos aprašymas*
1-1	Upė Juosta viduriu, kerta krašto reikšmės kelio Nr. 121sklypą Nr. 661770010002, 661770010002, 661700050098, 661700050040, 661700050087, 661700050027, kerta vietinės reikšmės kelią, upelio Juostinas viduriu, 661700050106 (i.s.), 661700040008, 661700040011, 661700040009, 661700040010, 661700040031 (i.s.), 661700040088 (i.s.), 661700040133 (i.s.), 661700040033 (i.s.), 661700040226 (i.s.), 661700040176 (i.s.), 661700040346, 661700040176 (i.s.), 661700040247 (i.s.), 661700040237, 661700040158 (i.s.), 661700040134 (i.s.), 661700040139, 661700040037 (i.s.), 661700040174 (i.s.), 661700040120, 661700040056, 661700040213 (i.s.), 661700040186 (i.s.), 661700040146 (i.s.), 661700040040, 661700040279(i.s.), 661700040156 (i.s.), 661700040239 (i.s.), 661770010002 (i.s.), kerta krašto reikšmės kelio Nr. 121 sklypą Nr. 661770010002, 661700070050, 661700070033, 661700070054 (i.s.), LVŽ, 661700070053 (i.s.), 661700070070 (i.s.), 661700070017 (i.s.), 661700070105 (i.s.), 661700070031 (i.s.), 661700070182 (i.s.), 661700070030 (i.s.), 661700070029 (i.s.), 661700070028 (i.s.), kerta upę Juosta iki vidurio.

3.9. lentelė. Bukaltiškių kaimo ribų aprašymas

Gretimybė	*Ribos aprašymas*
1-1	Kerta upę Alanta, 664000040193, 664000040045 (i.s.), 664000040418 (i.s.), 664000040099, 664000040105, 664000040107, 664000040431, 664000040223, 664000040464, LVŽ, 664000040024, 664000040064, 664000040152, 664000040170, 664000040026, kerta vietinės reikšmės kelią, 664000030032 (i.s.), 664000030034, 664000030175, 664000030024, 664000030176, LVŽ, 664000030012 (i.s.), 664000030013 (i.s.), 664000030017 (i.s.), 664000030392, 661700010030 (i.s.), 664000030184, 664000030180, 664000030134, 664000030135, 664000030185, kerta vietinės reikšmės kelią, 664000040038 (i.s.), 664000040265, 664000040075, 664000040013, 664000040104, 664000040484, 664000040111, 664000040112, kerta vietinės reikšmės kelią, 663800010317 (i.s.), 663800010030 (i.s.), 663800010080 (i.s.), 663800010131 (i.s.), kerta rajoninės reikšmės kelio Nr. 3010 sklypą Nr. 663870010001, kerta rajoninės reikšmės kelią Nr. 3010, upės Alanta viduriu.

3.10.lentelė. Dvarininkų kaimo ribų aprašymas

Gretimybė	*Ribos aprašymas*
1-1	668200020756 (i.s.), LVŽ, 664000010231, 664000010212, 664000010222, 668200020658, 668200020130 (i.s.), 664000010082, 664000010060, 664000010054, kerta vietinės reikšmės kelią, 664000010028 (i.s.), 664000010092, 664000010038, kerta vietinės reikšmės kelią, 664000010038, 664000010018, 664000010225, 664000010005, 664000010048, 664000010057, 664000010130, 664000010168, 664000010167, 664000010058 (i.s.), upelio Aulamas viduriu, 664000010142 (i.s.), 664000010061 (i.s.), 664000010063, 664000010140, 664000010141, 664000010143, 664000010128, 664000010190, 664000010211, 661300050117 (i.s.), 661300050069 (i.s.), 661300050114 (i.s.).

3.11. lentelė. Eigirdų kaimo ribų aprašymas

Gretimybė	*Ribos aprašymas*
1-1	661770010001 (i.s.), LVŽ, 661700020101, 661700020041, 661700020042, 661700020072, kerta upę Nevėžis iki vidurio, kerta upę Nevėžis, 661700020045, 661700020136 (i.s.), kerta vietinės reikšmės kelią, 661700020010, 661700020030 (i.s.), 661700020105 (i.s.), 661700020077 (i.s.).

3.12. lentelė. Garšvynų viensėdžio ribų aprašymas

Gretimybė	*Ribos aprašymas*
1-1	668800030109, 668870010002 (i.s.), 668800030010 (i.s.), 668800030109.

3.13. lentelė. Girelės kaimo ribų aprašymas

Gretimybė	*Ribos aprašymas*
1-1	661700070105, 661700070017, 661700070070, 661700070053, LVŽ, 661700070054, kerta vietinės reikšmės kelią, 661700070145 (i.s.), 661700070082, 661700070046, 661700070118, 661700070017, 661700070105.

3.14. lentelė. Girelės viensėdžio ribų aprašymas

Gretimybė	*Ribos aprašymas*
1-1	Upės Juosta viduriu, kerta upę Juosta, LVŽ, 668200020003 (i.s.), kerta vietinės reikšmės kelią, 668200020003(i.s.), 668200020127, 668200020495, 668200020599, 668200020144, 668200020129, 668200020324, 668200020144, 668200020323, 668200020241, LVŽ, 668200020130 (i.s.), 668200020306, 668200020785 (i.s.), 668200020780, 668200020011, 668200020019, LVŽ, 668200020151, 668200020046, 668200020795, 668200020158, 668200020009 (i.s.), kerta vietinės reikšmės kelią, 668200020827 (i.s.), 668200020828 (i.s.), kerta vietinės reikšmės kelią, 668200020013, kerta upę Juosta iki vidurio.

3.15. lentelė. Gitėnų kaimo ribų aprašymas

Gretimybė	*Ribos aprašymas*
1-1	661770010002 (i.s), kerta krašto kelią Nr. 121, 661700070177 (i.s.), kerta upę Nevėžis iki vidurio, upės Nevėžis viduriu, kerta upę Nevėžis, kerta vietinės reikšmės kelią, 661700070002, 661700070009, 661700070010, 661700070027 (i.s.), 661700070094, 661770010002, 661700070056, 661700070055, 661700070056, 661700070166, LVŽ, 661700070167, 661700070057, 661700070091 (i.s.), 661700070172, 661700070174, kerta krašto kelio Nr. 121 sklypą Nr. 661770010002, LVŽ, kerta upę Nevėžis iki vidurio, upės Nevėžis viduriu, upė Nevėžis, 661700030342, 661700030248, LVŽ, 661700030010 (i.s.), 661700010030 (i.s.), 661700030424 (i.s.), 661700030397.

3.16. lentelė. Gristupio viensėdžio ribų aprašymas

Gretimybė	*Ribos aprašymas*
1-1	661700050095, ribojasi su Panevėžio rajono savivaldybės teritorijos riba, 661700060003, 661700060282, 661700060022 (i.s.), 661700060313 (i.s.), LVŽ, 661700060308 (i.s.), 661700060239, 661700060240, 661700060293, 661700050144 (i.s.), 661700060238, kerta valstybinės reikšmės miškų sklypą Nr. 661700050144.

3.17. lentelė. Jasvilonių kaimo ribų aprašymas

Gretimybė	*Ribos aprašymas*
1-1	665800020018, ribojasi su Panevėžio savivaldybės teritorijos riba, 665800030285, 665800030330, 665800030322, kerta vietinės reikšmės kelią, 665800030159, 665800030327, 665800030291, 665800030323, 665800030019 (i.s.), 665800030116 (i.s.), kerta vietinės reikšmės kelią, LVŽ, 665800030010, 665800030084, 665800030145, 665800030319, 665800030238 (i.s.), 665800030196 (i.s.), LVŽ, 665800030104, 665800030131, 665800030115, 665800030127, 665800030132, kerta rajoninės reikšmės kelio Nr. 3031 sklypą Nr. 665870010004, 665800030018, kerta upelį Vašuoka iki vidurio, upelio Vašuoka viduriu, kerta upelį Vašuoka, 665800020018.

3.18. lentelė. Jočiūnų kaimo ribų aprašymas

Gretimybė	*Ribos aprašymas*
1-1	661700060022, 661700060021, 661700060281, 661700060010, ribojasi su Panevėžio rajono savivaldybės teritorijos riba, 661700060263, 661700060083 (i.s.), 661700060193 (i.s.), LVŽ, 661700060272, LVŽ, 661700060268, kerta vietinės reikšmės kelią, 661700060169, 661700060174, 661700060159, 661700060112 (i.s.), 661700060270, LVŽ, 661700060022.

3.19. lentelė. Kaimiškio kaimo ribų aprašymas

Gretimybė	*Ribos aprašymas*
1-1	kerta geležinkelio sklypą Nr. 668280010001, LVŽ, 668200010082, 668200010076, 668200010080, 668200010448, 668200010132 (i.s.), LVŽ, 668200010130 (i.s.), 668270010003, kerta rajoninės reikšmės kelio Nr. 3006 sklypą Nr. 668270010003, 668200010393, LVŽ, upės Juosta viduriu, 668200010127 (i.s.), LVŽ, 661300070011 (i.s.), kerta upę Juosta, 661300070010 (i.s.), kerta rajoninės reikšmės kelio Nr. 3006 sklypą Nr. 668270010003, 668200010410 (i.s.), kerta geležinkelio sklypą Nr. 668280010001.

3.20. lentelė. Karšinaukos kaimo ribų aprašymas

Gretimybė	*Ribos aprašymas*
1-1	Kerta geležinkelio sklypą Nr. 668280010001, LVŽ, 668200010419, kerta vietinės reikšmės kelią, 668800010016, LVŽ, 668200010038, 668200010024, LVŽ, 668200010188 (i.s.), 668200010384 (i.s.), kerta rajoninės reikšmės kelią Nr. 3006, 668200010147 (i.s.), 668200010207, 668200010147 (i.s.), 668200010246 (i.s.), LVŽ, upelio Juosta viduriu, kerta upelį Juosta, 668200010260, kerta vietinės reikšmės kelią, 668200010446, 668200010213, 668200010161, 668200010066, 668200010236, 668200010386, 668200010236, 668200010238, 668200010237, 668200010154, 668200010111, 668200010238, 668200010032, 668200010012, 668200010088, 668200010458, 668200010383, 668200010467 (i.s.), 668200010333, 668200010257, kerta upę Juosta, 668200010257, kerta rajoninės reikšmės kelio Nr. 3006 sklypą Nr. 668270010003, 668200010435, kerta vietinės reikšmės kelią, 668200010436, 668200010215, 668200010364, 668200010027,

	668200010122, LVŽ, kerta geležinkelio sklypą Nr. 668280010001.

3.21. lentelė. Kavoliškio kaimo ribų aprašymas

Gretimybė	*Ribos aprašymas*
1-1	665800030010 (i.s.), LVŽ, kerta vietinės reikšmės kelią, 665800030116, 665800030019, 665800030183, 665800030083, 665800030002, 665800030014, kerta vietinės reikšmės kelią, 665800030099 (i.s.), LVŽ, 665800030284, 665800030284, 665800030182, kerta vietinės reikšmės kelią.

3.22. lentelė. Kerblonių kaimo ribų aprašymas

Gretimybė	*Ribos aprašymas*
1-1	Upės Nevėžis viduriu, 664000020001, 664000020018, 661700070169, 661700070016, 661700070183, 661700070051 (i.s.), 661700070184, LVŽ, 661700070067 (i.s.), kerta vietinės reikšmės kelią, 661700070096, 661700070067 (i.s.), 661700070031 (i.s.), 661700070105 (i.s.), 661700070017 (i.s.), 661700070010 (i.s.), 661700070176 (i.s.), 661700070010 (i.s.), 661700070201, kerta vietinės reikšmės kelią, kerta upę Nevėžis iki vidurio, upės Nevėžis viduriu, kerta upę Nevėžis, 661700070177, kerta krašto reikšmės kelią Nr. 121 (664070010002), 664070010002, 664070010002, kerta krašto reikšmės kelio Nr. 121 sklypą Nr. 664070010002, 664000020040, 664000020041, kerta upę Nevėžis iki vidurio.

3.23. lentelė. Kulbagalio kaimo ribų aprašymas

Gretimybė	*Ribos aprašymas*
1-1	668200030188, 668200030125, 668200030026, kerta rajoninės reikšmės kelią Nr. 3020 (668270010006), 668200030147, 668200030263, 668200030363, 668200030154, 668200030274, 668200030273, LVŽ, 668200030091 (i.s.), 668200030420 (i.s.), 668200030095 (i.s.), 668200030056, LVŽ, 668200030272 (i.s.), 668200030258 (i.s.), 668200030333 (i.s.), 668200030298 (i.s.), 668200030360 (i.s.), 668200030357 (i.s.), LVŽ, 668200030056, 668200030057, 668200030043 (i.s.), 668200030037 (i.s.), 668200030055, 668200030343 (i.s.), kerta vietinės reikšmės kelią, 668200030067, kerta vietinės reikšmės kelią, 668200030381 (i.s.), 668200030371 (i.s.), 668200030231 (i.s.), 668200030406 (i.s.), 668200030230 (i.s.), kerta vietinės reikšmės kelią, LVŽ, kerta upę Juosta, upės Juosta viduriu, kerta upę Juosta, 668200030010, 668200030045, 668200030404 (i.s.), 668200030082 (i.s.), 668200030404 (i.s.), 668200030224 (i.s.), 668200030007 (i.s.), 668200030283, (i.s.),LVŽ, 668200030289 (i.s.), 668200030178 (i.s.), 668200030423 (i.s.), 668200030106 (i.s.), 668200030437 (i.s.), kerta vietinės reikšmės kelią, 668200030436 (i.s.), 668270010006 (i.s.), kerta rajoninės reikšmės kelio Nr. 3020 sklypą Nr. 668270010006, 668200030247, 668200030063, LVŽ, 668200030311 (i.s.), 668200030314 (i.s.),668200030315 (i.s.), 668200020130 (i.s.), 668200030188.

3.24. lentelė. Kulbių kaimo ribų aprašymas

Gretimybė	*Ribos aprašymas*
1-1	668270010004 (i.s.), kerta rajoninės reikšmės kelio Nr. 3006 sklypą Nr. 668270010004, 668800020010 (i.s.), kerta rajoninės reikšmės kelio Nr. 3006 sklypą Nr. 668270010004, 668870010002, 668800020023 (i.s.), 668200040066, 668200040062 (i.s.), LVŽ, kerta geležinkelio sklypą Nr. 668280010002, LVŽ, kerta upelį Akmena, 668200040105, kerta vietinės reikšmės kelią, 668200040067 (i.s.), 668200040052(i.s.), 668200040053(i.s.), 668200040136 (i.s.), kerta vietinės reikšmės kelią, 668200040003, kerta vietinės reikšmės kelią, 668200040126 (i.s.),

	668200040148 (i.s.), 668200040164 (i.s.), kerta vietinės reikšmės kelią, 668200040091 (i.s.), 668200040175 (i.s.), 668200040114 (i.s.), 668200040168 (i.s.), 668200040122 (i.s.), 668200030422, upės Juosta viduriu, kerta upę Juosta, LVŽ, 668200030250, LVŽ, kerta geležinkelio sklypą Nr. 668270010004, kerta vietinės reikšmės kelią, 668200030060, 668200030027.

3.25. lentelė. Kunciagalio kaimo ribų aprašymas

Gretimybė	*Ribos aprašymas*
1-1	Upės Juosta viduriu, 664000020206, upės Juosta viduriu, 661700070028, 661700070029, 661700070030, 661700070182, 661700070031, 661700070067, kerta vietinės reikšmės kelią, 661700070067, LVŽ, 661700070184 (i.s.), 661700070051, 661700070052, 664000020073, 664000020005, 664000020003, kerta upę Nevėžis, upės Nevėžis viduriu, kerta upę Nevėžis, 664000020042 (i.s.), 664000020145, 664000020208, 664000020249, 664000020016, kerta vietinės reikšmės kelią, 664000020136, kerta vietinės reikšmės kelią, 664000020136, kerta upelį Ringužis, 664000020303 (i.s.), LVŽ, 664000020413, LVŽ, 664000020420 (i.s.), 664000020419 (i.s.), 664000020049 (i.s.), 664000020172, LVŽ, kerta upę Juosta.

3.26. lentelė. Kuzmiškio kaimo ribų aprašymas

Gretimybė	*Ribos aprašymas*
1-1	668800030010 (i.s.), 665800010078 (i.s.), 665880010001 (i.s.), 668280010002 (i.s), kerta geležinkelio sklypą Nr. 668280010002, 665800010079 (i.s.), 668200040019, LVŽ, griovio viduriu, 668200040178 (i.s.), LVŽ, griovio viduriu, 668200040074, 668200040028, 668200040057 (i.s.), 668200040072, kerta vietinės reikšmės kelią, 668200040158, 668200040146 (i.s.), 668200040063, 668200040087, kerta vietinės reikšmės kelią, 668200040069 (i.s.), kerta vietinės reikšmės kelią, 668200040092, 668200040021, kerta vietinės reikšmės kelią, 668200040021, 668200040155, 665800010026, LVŽ, kerta geležinkelį (668280010002), LVŽ, 668200040007, 668200040031, 668200040182, LVŽ, 668200040025, 668200040125 (i.s.), 668200040127 (i.s.), 668200040009 (i.s.).

3.27. lentelė. Limeikių kaimo ribų aprašymas

Gretimybė	*Ribos aprašymas*
1-1	661700040003, 661700040006, 661700040066, 661700040260, LVŽ, 661700040021, 661700040007, 661700040105, LVŽ, 661700040294, LVŽ, upelis Juostinas, LVŽ, 661700060041, 661700060113, kerta vietinės reikšmės kelią, 661700050007, kerta vietinės reikšmės kelią, 661700050113, 661700050131, 661700050045, 661700050017, 661700050029, kerta vietinės reikšmės kelią, 661700060286, 661700060007, 661700060049, 661700060115, 661700060127, 661700060124, kerta vietinės reikšmės kelią, 661700060268 (i.s.), upelis Juostinas, 661700060053 (i.s.), 661700060104, 661700060085, 661700060073, 661700060111, 661700060059, 661700060066, 661700060145, 661700060167, 661700060110, 661700060034, 661700060138, 661700060053 (i.s.), 661700060089, 661700060130, 661700060290, 661700060098, 661700060031, kerta vietinės reikšmės kelią, 661700060219 (i.s.), 661700060091, 661700060189, LVŽ, 661700060077, LVŽ, upelis Juostinas, 661700040147, 661700040004, kerta rajoninės reikšmės kelią Nr. 3030, 661700040082, kerta rajoninės reikšmės kelią Nr. 3030, 661700040306, 661700040063, kerta vietinės reikšmės kelią, 661700040001, 661700040307, 661700040003.

3.28.lentelė. Liudvinavos kaimo ribų aprašymas

Gretimybė	*Ribos aprašymas*
1-1	665800020058, kerta rajoninės reikšmės kelią Nr. 3006, 665870010002, 665800020089 (i.s.), LVŽ, 665800020113, LVŽ, 665800020115, 665800020020, 665800010060, 665800010062, 665800010038, 665800010025, 665800010005, 665800010001, 665800010064, kerta vietinės reikšmės kelią, 665800010032, 665800010010, 665800010009, 665800010032, 665800010039, 665800010032, 665800010076, 665800010064, 665800010042, 665800010043, 665800010044, 665800010011, 665800010008, 665800010022, 665800010008, 665800010061, 665800010067, kerta rajoninės reikšmės kelią Nr. 3006, 668800030095, 668800030059, 668800030042, 668800030049, 665800020140, 665800020009, 665800020054, 665800020078, 665800020058.

3.29. lentelė. Margučių kaimo ribų aprašymas

Gretimybė	*Ribos aprašymas*
1-1	Upės Juosta viduriu, LVŽ, 668200040175, 668200040114, 668200040168, 668200040122, 668200040168, 668200040114, 668200040175, 668200040091, LVŽ, 668200040164, 668200040148, 668200040126, kerta vietinės reikšmės kelią, 668200040003 (i.s.), kerta vietinės reikšmės kelią, 668200040136, 668200040133, 668200040171, 668200040075, 668200040075, 668200040092 (i.s.), 668200040143, 668200040174, kerta vietinės reikšmės kelią, 668200040173, LVŽ, kerta upę Juosta, upės Juosta viduriu, kerta vietinės reikšmės kelią, LVŽ, 668200030230, 668200030406, 668200030231, 668200030371, 668200030381, kerta vietinės reikšmės kelią, 668200030067 (i.s.), kerta vietinės reikšmės kelią, 668200030343, 668200030260, 668200030055 (i.s.), 668200030037, 668200030043, 668200030057 (i.s.), 668200030201 (i.s.), 668200030240 (i.s.), 668200030237 (i.s.), LVŽ, kerta vietinės reikšmės kelią, 668200030295, kerta upę Juosta iki vidurio.

3.30. lentelė. Marijamboro kaimo ribų aprašymas

Gretimybė	*Ribos aprašymas*
1-1	661700040033, 661700040133, 661700040088, 661700040088, 661700040094 (i.s.), LVŽ, 661700040101 (i.s.), 661700040065 (i.s.), 661700040328, 661700040065 (i.s.), 661700040049, 661700040127 (i.s.), LVŽ, 661700040129 (i.s.), kerta krašto reikšmės kelio Nr. 174 sklypą Nr. 661770010001, 661700020074, kerta upę Nevėžis, upės Nevėžis viduriu, 661700020038, 661700020128, 661700020050, 661700020117, 661700020114, 661700020106, 661700020096, 661700020127, 661700020099, 661700020060, 661700020064, 661700020100, 661700020061, 661700020121, 661700020113, 661700020108, 661700020118, 661700020088 (i.s.), 661700020090, 661700020053, 661700020116, LVŽ, 661700030112, 661700030101, 661700030148, 661700030310, 661700030367, 661700030155, LVŽ, 661700030044, 661700030239, 661700030227, 661700030289, 661700030372, 661700030188, 661700030252, 661700030351, 661700030412, 661700030154, kerta upę Nevėžis, upės Nevėžis viduriu, 661700030228, 661700030285, LVŽ, 661700030401, LVŽ, kerta krašto reikšmės kelio Nr. 174 sklypą Nr. 661770010001, 661700040110, LVŽ, 661700040033.

3.31. lentelė. Martyniškių kaimo ribų aprašymas

Gretimybė	*Ribos aprašymas*
1-1	Kerta upę Juosta, 668200040170, kerta vietinės reikšmės kelią, 668200040169, 668200040082, kerta upelį Akmena iki vidurio, 668200040082, upelio Akmena

	viduriu, 668200040092 (i.s.), kerta vietinės reikšmės kelią, 668200040069, kerta vietinės reikšmės kelią, kerta upelį Akmena iki vidurio, 668200040035 (i.s.), 668200040036 (i.s.), 668200040037 (i.s.), 668200040038 (i.s.), 668200040048 (i.s.), LVŽ, kerta upę Juosta iki vidurio, upės Juosta viduriu.

3.32. lentelė. Mieliškių viensėdžio ribų aprašymas

Gretimybė	*Ribos aprašymas*
1-1	668800020007, 668800020010 (i.s.), 668800020003, 668800020006, 668800020003, 668800020010 (i.s.), 668800020007.

3.33. lentelė. Miežiškių miestelio ribų aprašymas

Gretimybė	*Ribos aprašymas*
1-1	664000020403, 664000020446, kerta vietinės reikšmės kelią, 664000020047 (i.s.), LVŽ, 664000020349 (i.s.), 664000020356, 664000020210 (i.s.), 664000020051 (i.s.), kerta vietinės reikšmės kelią, 664000020401, 664000020161, upė Nevėžis, 664000020300, kerta vietinės reikšmės kelią, 664000020182, 664000020137, 664000020026 (i.s.), 664000020076 (i.s.), 664000020034 (i.s.), 664000020081 (i.s.), 664000020241 (i.s.), 664000020325 (i.s.), LVŽ, 664000020355 (i.s.), 664000020271 (i.s.), 664000020119 (i.s.), 664000020255, 664000020264, kerta vietinės reikšmės kelią, 664000020041 (i.s.), 664000020040 (i.s.), kerta krašto kelią Nr. 121, 664000030314, 664000030009, 664000030361, 664000030360, 664000030329, 664000030178, 661700030424 (i.s.), 664000030385, 664000030146, 664000030038 (i.s.), 664000030049, 664000030038 (i.s.), 664000030040, 664000030117, 664000030120 (i.s.), 664000030282, 664000030072, 664000030084, 664000030171, kerta vietinės reikšmės kelią, 664000040065, 664000040363, 664000040132, 664000040409, 664000040319, 664000040103, 664000040371, 664000040336, 664000040440, 664000040243, 664000040218, 664000040167 (i.s.), 664000040189 (i.s.), 664000040419, 664000040235, 664000040225 (i.s.), 664000040187 (i.s.), 664000040093, 664000040036, 664000040117, 664000040498, 664000040222, kerta vietinės reikšmės kelią, 664000030035 (i.s.), 664000030032 (i.s.), kerta vietinės reikšmės kelią, 664000040026 (i.s.), 664000040170 (i.s.), 664000040152 (i.s.), 664000040064 (i.s.), 664000040445, 664000040024 (i.s.), LVŽ, 664000040086, 664000040418, 664000040045, kerta vietinės reikšmės kelią, 664000040232, 664000040120, 664000040178, 664000040177, 664000040420, 664000040015, upelis Opstainė, 664000040392, upelis Opstainė, 664000040002, 664000040173, 664000040405, 664000040171 (i.s.), upė Nevėžis, LVŽ, 664000010071, kerta krašto kelią Nr. 121, 664000010161, 664000010056, 664000010162, kerta vietinės reikšmės kelią, 664000010030 (i.s.), kerta vietinės reikšmės kelią, 664000010196 (i.s.), 664000010042 (i.s.), 664000010245, 664000010041, 664000010182, 664000010080, 664000010028 (i.s.), 664000010083, 664000010127, 664000010074, kerta rajoninės reikšmės kelią Nr. 3020, 668200030064 (i.s.), 664000020403.

3.34. lentelė. Miškinių kaimo ribų aprašymas

Gretimybė	*Ribos aprašymas*
1-1	664000030117 (i.s.), 664000030036, 664000030115, 664000030038, 661700030424 (i.s.), 661700010030 (i.s.), 664000030022 (i.s.), 664000030138, 664000030019, 664000030202, 664000030037, 664000030241, 664000030240, 664000030118, 664000030120 (i.s.).

3.35. lentelė. Nainiškių kaimo ribų aprašymas

Gretimybė	*Ribos aprašymas*
1-1	664000020047 (i.s.), 664000020048 (i.s.), 664000020044 (i.s.), 664000020074 (i.s.), 664000020301 (i.s.), 664000020060 (i.s.), 664000020061 (i.s.), 664000020196 (i.s.), 664000020063 (i.s.), 664000020036 (i.s.), LVŽ, kerta upę

	Juosta iki vidurio, 668200040149 (i.s.), upės Juosta viduriu, kerta upę Juosta, 664000020441, 664000020049, 664000020419, 664000020420, LVŽ, 664000020413 (i.s.), 664000020303, kerta upelį Ringužis, 664000020136 (i.s.), kerta vietinės reikšmės kelią, 664000020226, 664000020016 (i.s.), 664000020025, 664000020042, kerta upę Nevėžis iki vidurio, upės Nevėžis viduriu, kerta upę Nevėžis, 664000020133, 664000020041 (i.s.), kerta vietinės reikšmės kelią, 664000020264 (i.s.), 664000020255 (i.s.), 664000020279, 664000020119, 664000020271, 664000020355, LVŽ, 664000020325, 664000020241, 664000020081, 664000020034, 664000020076, 664000020026, 664000020091, kerta vietinės reikšmės kelią, 664000020300 (i.s.), kerta upę Nevėžis iki vidurio, upės Nevėžis viduriu, kerta upę Nevėžis, 664000020105, 664000020203, kerta vietinės reikšmės kelią, 664000020051, 664000020210, 664000020051, 664000020275, 664000020242, 664000020349.

3.36. lentelė. Narbutų kaimo ribų aprašymas

Gretimybė	*Ribos aprašymas*
1-1	661700040065, 661700040127, 661700040003 (i.s.), 661700040297, 661700040115, 661700040112, 661700040003 (i.s.), 661700040342, 661700040003 (i.s.), 661700040318, 661700040336, 661700020095, kerta rajoninės reikšmės kelią Nr. 3030, 661700020091, 661700040084, 661700040310 (i.s.), 661700040214, 661700040215, kerta krašto reikšmės kelią Nr. 174, 661700020077, kerta upę Nevėžis, 661700020105, 661700020030, LVŽ, 661700020071, 661700020089, 661700020138 (i.s.), 661700020084, 661700020066, 661700020006, 661700020005, 661700020007, 661700020009, 661700020138 (i.s.), LVŽ, 661700020023 (i.s.), 661700020019 (i.s.), 661700020024 (i.s.), 661700020009, 661700020017, 661700020022, upė Nevėžis, 661700020074 (i.s.), kerta krašto reikšmės kelią Nr. 174, 661700040129, LVŽ, 661700040127, 661700040065.

3.37. lentelė. Naujosios Raguvėlės kaimo ribų aprašymas

Gretimybė	*Ribos aprašymas*
1-1	Ribojasi su Panevėžio rajono savivaldybės teritorijos riba, 665870010005, 665880010001, kerta geležinkelį (665880010001), 665800040069 (i.s.), 665870010006 (i.s.), kerta krašto reikšmės kelio Nr. 2414 sklypą Nr. 665870010006, 665800040066 (i.s.), kerta geležinkelio sklypą Nr. 665880010001, 665880010001, LVŽ, 665800040037 (i.s.), 665800030068 (i.s.), 665800030133 (i.s.).

3.38. lentelė. Nevėžio kaimo ribų aprašymas

Gretimybė	*Ribos aprašymas*
1-1	661700040273, 661700040042, 661700040149, 661700040285, 661700040313, 661700040339, 661700040338, 661700040061, 661700040242, 661700040028, 661700040041 (i.s.), 661700040240, 661700040041 (i.s.), 661700040210, 661700040164, 661700040097, 661700040216, 661700040106, 661700040253, 661700040195, 661700040235, 661700040123, 661700040044, 661700040161, 661700040150, 661700040266, 661700040300, 661700040314, 661700040221, 661700040200, 661700040204, 661700040192, 661700040333, 661700040184, 661700040246, 661700040130, 661700040140, 661700040181, 661700040249, 661700040169, 661700040174, 661700040037, 661700040139 (i.s.), 661700040134, 661700040158, 661700040202, 661700040247, 661700040176, 661700040226, LVŽ, 661700040225, 661700040177, 661700040248, kerta krašto reikšmės kelią Nr. 174, LVŽ, 661700030057, LVŽ, 661700030285 (i.s.),

	661700030228 (i.s.), LVŽ, upė Nevėžis, LVŽ, 661700030063, 661700030154 (i.s.), 661700030412 (i.s.), 661700030351 (i.s.), 661700030252 (i.s.), 661700030188 (i.s.), 661700030372 (i.s.), 661700030289 (i.s.), kerta vietinės reikšmės kelią, 661700030273, 661700030012 (i.s.), 661700030115 (i.s.), 661700030294, 661700030279 (i.s.), kerta vietinės reikšmės kelią, 661700030299 (i.s.), 661700030272 (i.s.), 661700030445, 661700030010 (i.s.), 661700030274, 661700030010 (i.s.), LVŽ, 661700030248 (i.s.), 661700030342 (i.s.), 661700030185, 661700030277, LVŽ, upė Nevėžis, LVŽ, kerta krašto kelią Nr. 174, 661700040271, LVŽ, 661700040273.

3.39. lentelė. Nibragalio kaimo ribų aprašymas

Gretimybė	*Ribos aprašymas*
1-1	Kerta vietinės reikšmės kelią, 665800050192, 665800050177 (i.s.), LVŽ, 665800050050, 665800050025, 665800050022, 665800050272, 665800050264, kerta vietinės reikšmės kelią, 665800050265, 665800050258, 665800050244, kerta vietinės reikšmės kelią, 665800050245, 665800050198, 665800050005, 665800050027, 665800050092, 665800050040, 665800040046, kerta vietinės reikšmės kelią, 665800040065 (i.s.), 665800040001, 665800040065 (i.s.), 665800040047, ribojasi su Panevėžio rajono savivaldybės teritorijos riba, 665800050141, ribojasi su Panevėžio rajono savivaldybės teritorijos riba, 665800050039, 665800050116, 665800050242, 665800050202, 665800050203, 665800050125, 665800050073, ribojasi su Panevėžio rajono savivaldybės teritorijos riba, kerta krašto reikšmės kelią Nr. 121, 661770010002, upė Juosta, LVŽ, 665800050235, 665800050110, 665800050036, 665800050035, 665800050174, 665800050099, 665800050148, 665800050247, 665800050029, 665800050131, 665800050279, 665800050022, 665800050025, 665800050226 (i.s.), 665800050046, 665800050004, 665800050191.

3.40. lentelė. Nikolajevkos kaimo ribų aprašymas

Gretimybė	*Ribos aprašymas*
1-1	668200030076, upė Juosta, 668200040149 (i.s.), LVŽ, 664000020036, 664000020063, LVŽ, 664000020135 (i.s.), 664000020228 (i.s.), 664000020332 (i.s.), LVŽ, 664000020269 (i.s.), 664000020197, 664000020152, 664000020196, 664000020061, 664000020060, 664000020301, 664000020074, 664000020044, 664000020048, 664000020047, kerta vietinės reikšmės kelią, 664000020446 (i.s.), 664000020346, 668200030141, 668200030126, 668200030003, 668200030132, 668200030164, 668200030329, 668200030328, 668200030329, 668200030089, 668200030088, 668200030128, 668200030127, 668200030129, 668200030130, 668200030167, 668200030166, 668200030404, 668200030224, 668200030404, 668200030082, 668200030404, kerta vietinės reikšmės kelią, 668200030265, 668200030223, 668200030059, 668200030259, 668200030076, kerta upę Juosta iki vidurio.

3.41. lentelė. Noriškių kaimo ribų aprašymas

Gretimybė	*Ribos aprašymas*
1-1	661700060002, 661700060016, 661700060051, 661700060274, 661700050144 (i.s.), 661700060230, 661700060019, 661700060239 (i.s.), LVŽ, 661700060022 (i.s.), 661700060126, 661700060060, 661700060058, 661700060019, LVŽ, 661700060270 (i.s.), 661700060269, 661700060112, 661700060135, 661700060283, 661700060277, 661700060211, 661700060102, 661700060014, 661700060286 (i.s.), kerta vietinės reikšmės kelią, 661700060002.

3.42. lentelė. Novogrudkos kaimo ribų aprašymas

Gretimybė	*Ribos aprašymas*
1-1	668200040062, LVŽ, kerta geležinkelį, LVŽ, 668200040061, kerta vietinės reikšmės kelią, 668200040061, 668200040079, 668200040115, 668200040084, 668200040067, 668200040052, 668200040053, 668200040052, 668200040067, kerta vietinės reikšmės kelią, 668200040068, LVŽ, kerta geležinkelį, LVŽ, 668200040062.

3.43. lentelė. Pagaidžiupių kaimo ribų aprašymas

Gretimybė	*Ribos aprašymas*
1-1	665800030071, 665800030070, 665800030071.

3.44. lentelė. Pagojo kaimo ribų aprašymas

Gretimybė	*Ribos aprašymas*
1-1	668800010015, 668800010028, 668200010078, 668800010019, 668800010025 (i.s.), LVŽ, 668800010012, LVŽ, 668280010001 (i.s.), LVŽ, 668200010002 (i.s.), 668200010094, 668200010093, 668200010310, kerta geležinkelį, 668280010003, 668880010002, kerta geležinkelį, 668800010015.

3.45. lentelė. Pajuosčio kaimo ribų aprašymas

Gretimybė	*Ribos aprašymas*
1-1	661700050117, kerta upę Juosta iki vidurio, upės Juosta viduriu, kerta upę Juosta, 661700050118, 661700050111 (i.s.), 661700050141 (i.s.), 661700050033, kerta vietinės reikšmės kelią, 661700050121 (i.s.), upelio Paspaudė viduriu, 661700050106 (i.s.), upelio Paspaudė viduriu, kerta vietinės reikšmės kelią, 661700050143, 661700050118, 661700050102, 661700050062, 661700050118, 661770010002 (i.s. iki upės Juosta vidurio), kerta krašto kelio Nr. 121 sklypą Nr. 661770010002, upės Juosta viduriu, 661770010002 (i.s.)

3.46. lentelė. Pakapės kaimo ribų aprašymas

Gretimybė	*Ribos aprašymas*
1-1	LVŽ, 665800030209, 665800030210,665800030108 (i.s.), kerta vietinės reikšmės kelią, 665800030003 (i.s.),LVŽ, 665800030298 (i.s.), kerta vietinės reikšmės kelią, 665800030090 (i.s.), 665800030032 (i.s.), 665800030297, 665800030146, 665800040048, 665800030146, 665800030260 (i.s.), 665800030022, 665800030209.

3.47. lentelė. Pakarpinės viensėdžio ribų aprašymas

Gretimybė	*Ribos aprašymas*
1-1	668800030094, 668800030097, LVŽ, 668800030097, LVŽ, 668800030097, LVŽ, 668800030097, LVŽ.

3.48. lentelė. Pakryžių kaimo ribų aprašymas

Gretimybė	*Ribos aprašymas*
1-1	665800030006 (i.s.), 665800030220, 665800030208, 665800030067, 665800030077, 665800030008, 665800040053, 665800040019, 665800040017, 665800040042, 665800040043, 665800040050, 665800040018, 665800040051, 665800040054, 665800030154, 665800040016 (i.s.), 665800010013 (i.s.), 665800030207, 665800030001, 665800030247, kerta vietinės reikšmės kelią.

3.49. lentelė. Pašilių kaimo ribų aprašymas

Gretimybė	*Ribos aprašymas*
1-1	665800030099, 665800030197, 665800030076, kerta vietinės reikšmės kelią, 665800030198 (i.s.), 665800030275 (i.s.), 665800030314, kerta vietinės reikšmės kelią, 665800030313, 665800030005, 665800030253, 665800030114, ribojasi su Panevėžio rajono savivaldybės teritorijos riba, 665800030219, 665800030007, 665800030052, 665800030053, 665800030052, ribojasi su Panevėžio rajono savivaldybės teritorijos riba, 665800030259 (i.s.), 665800030134 (i.s.), 665800030097, 665800030034, 665800030090, kerta vietinės reikšmės kelią, 665800030298, LVŽ, 665800030003, kerta vietinės reikšmės kelią, 665800030108, LVŽ, 665800030209 (i.s.), 665800030067 (i.s.), 665800030208 (i.s.), 665800030011 (i.s.), 665800030015, kerta vietinės reikšmės kelią, 665800030284 (i.s.), 665800030015, 665800030284 (i.s.), 665800030099.

3.50. lentelė. Patrakių kaimo ribų aprašymas

Gretimybė	*Ribos aprašymas*
1-1	661700070043, 661700070064, 661700070092, 661700070065, 661700070091, 661700070078, 661700070057 (i.s.), 661700070167 (i.s.), LVŽ, 661700070166 (i.s.), 661700070056 (i.s.), 661700070055 (i.s.), 661700070056 (i.s.), 661770010002 (i.s.), 661700070078, 661700070027, 661700070043

3.51. lentelė. Pavašuokių I kaimo ribų aprašymas

Gretimybė	*Ribos aprašymas*
1-1	665800040066 (i.s.), 665800040035, 665800040041, 665800040031, 665800050107, 665800050120, 665800050108, 665800050111, 665800050118, 665800050193, 665800050005 (i.s.), 665800050198 (i.s.), 665800050113, 665800050186, 665800050187, 665800050090, 665800050050 (i.s.), LVŽ, 665800050177, kerta vietinės reikšmės kelią, 665800050251 (i.s), kerta vietinės reikšmės kelią, 665800050177, 665800050135, 665800050112, 665800050119, 665800050138, 665800050093 (i.s.), 665800050009 (i.s.), kerta vietinės reikšmės kelią, 665800050105 (i.s.), 665800050081 (i.s.), 665800010027 (i.s.), LVŽ, 665880010001 (i.s.).

3.52. lentelė. Pavašuokių II kaimo ribų aprašymas

Gretimybė	*Ribos aprašymas*
1-1	665800020071, 665800020091, LVŽ, 665870010003, kerta rajoninės reikšmės kelią Nr. 3006, 665800020094, LVŽ, upelis Vašuoka, 665800020132, kerta rajoninės reikšmės kelią Nr. 3031, 665870010004, 665800030104 (i.s.), 665800030035, 665800030144, LVŽ, 665800030196, 665800030238, 665800030196, 665800030145 (i.s.), 665800030307; kerta vietinės reikšmės kelią, 665800030308 (i.s.), 665800030235, kerta vietinės reikšmės kelią, 665800030082, 665800030129, 665800030177, 665800030180, 665800030103, 665800030069, 665800030122, 665800030280, kerta vietinės reikšmės kelią, 665800030247 (i.s.), 665800030001 (i.s.), 665800030207 (i.s.), 665800010013, 665800040016, 665800040015, 665800040044, 665800040038, 665800040034, 665800040025, 665800040068 (i.s.), 665800040030, 665800040029, 665800040068 (i.s.), kerta geležinkelį, 665880010001, kerta geležinkelį, LVŽ, 665800010004, 665800010053, 665800010065, 665800010057, 665800010029 (i.s.), 665800010020 (i.s.), 665800010001 (i.s.), 665800010077, 665800010073, 665800010075, 665800010025 (i.s.), 665800010040, 665800010018, 665800010014, 665800010070, 665800010051, 665800010059, 665800020001, 665800020066, 665800020081, 665800020073, LVŽ, 665800020113 (i.s.), LVŽ,

	665800020089, 665800020088, 665800020089, 665800020133, kerta rajoninės reikšmės kelią Nr. 3006, 665800020109, 665800020107, 665800020106, 665800020125, 665800020075 (i.s.), 665800020035, 665800020076 (i.s.), 665800020062 (i.s.), 665800020038, 665800020029, 665800020127, 665800020032, 665800020071.

3.53. lentelė. Plakiškių viensėdžio ribų aprašymas

Gretimybė	*Ribos aprašymas*
1-1	668200040009, 668200040127, 668200040125, kerta vietinės reikšmės kelią, 668200040182 (i.s.), 668200040127, 668200040008, 668200040009, 668200040007 (i.s.), LVŽ, kerta geležinkelį, LVŽ, 668200040026, kerta vietinės reikšmės kelią, 668200040026, 668200040010, kerta vietinės reikšmės kelią, 668200040010, 668200040061 (i.s.), LVŽ, kerta geležinkelį, LVŽ, 668200040030, 668200040009.

3.54. lentelė. Pučekų kaimo ribų aprašymas

Gretimybė	*Ribos aprašymas*
1-1	668200030315, 668200030314, 668200030311, 668200030175 (i.s.), 668200030344, LVŽ, 668200030063 (i.s.), 668200030391, 668200030247 (i.s.), kerta rajoninės reikšmės kelią Nr. 3020 (668270010006), 668270010006, 668200030046, LVŽ, 668200030437, 668200030106, 668200030423, 668200030178, 668200030289, 668200030137 (i.s.), 668200030283, 668200030007, 668200030005, 668200030128 (i.s.), 668200030031, 668200030089 (i.s.), 668200030329 (i.s.), 668200030031, 668200030264, 668200030328 (i.s.), 668200030329 (i.s.), 668200030164 (i.s.), 668200030132 (i.s.), 668200030064, 668270010006, kerta rajoninės reikšmės kelią Nr. 3020 (668270010006), 668200030072, 668200030320, 668200030135, 668200030036, 664000010028, kerta vietinės reikšmės kelią, 664000010022, 664000010082 (i.s.), 664000010012, 664000010244, 668200030144, 668200030394, 668200030393, 668200030315.

3.55. lentelė. Purkonių kaimo ribų aprašymas

Gretimybė	*Ribos aprašymas*
1-1	665800030032, 665800030025, 665800030020, 665800030134, 665800030259, 665800030013, 665800030046, 665800030039, 665800030133, 665800030068, 665800040037, LVŽ, 665880010001 (i.s.), 665800040068 (i.s.), 665800040048 (i.s.), 665800040081, 665800030032.

3.56. lentelė. Raguvėlės kaimo ribų aprašymas

Gretimybė	*Ribos aprašymas*
1-1	661770010002 (i.s.), ribojasi su Panevėžio rajono savivaldybės teritorijos riba, 661700050071, 661700050019, ribojasi su Panevėžio rajono savivaldybės teritorijos riba, 661700050019, 661700050024, 661700050028, 661700050038, 661700050035, 661700050026, 661700050025, ribojasi su Panevėžio rajono savivaldybės teritorijos riba, 661700050005, 661700050072, 661700050005, kerta vietinės reikšmės kelią, 661700050110, 661700050141, 661700050111, 661700050094, 661700050061, 661700050013, 661700050014, 661700050011, 661700050130, 661700050015, LVŽ, kerta upę Juosta, 661700050073, 661700050158, 661700050073, 661770010002 (i.s.), ribojasi su Panevėžio rajono savivaldybės teritorijos riba.

3.57. lentelė. Simuliškio viensėdžio ribų aprašymas

Gretimybė	*Ribos aprašymas*
1-1	kerta vietinės reikšmės kelią, 661700020137 (i.s.), 661700020103, 661700020102, 661700020120, 663800020126 (i.s.), 661700020104, LVŽ, 663800020158 (i.s.), LVŽ, 661700010009, 661700010012, 661700010026, 661700010027, 661700010026, 661700010030 (i.s.).

3.58. lentelė. Steponiškio viensėdžio ribų aprašymas

Gretimybė	*Ribos aprašymas*
1-1	664000010061, 664000010142, upelis Aulamas, 664000010058, 664000010131, 664000010079, 664000010115, 664000010051, 664000010178, 664070010001, kerta krašto kelią Nr. 121, 664000010071 (i.s.), 664000010165, LVŽ, upė Nevėžis, 664000040171, 664000040058, 664000040002 (i.s.), 664000040069, LVŽ, upelis Opstainė, upė Nevėžis, 664000010180, kerta krašto kelią Nr. 121, 664000010021, kerta vietinės reikšmės kelią, 664000010077, 664000010088, 664000010061.

3.59. lentelė. Stipruolių kaimo ribų aprašymas

Gretimybė	*Ribos aprašymas*
1-1	661700030010, 661700030033 (i.s.), 661700030012, 661700030272, 661700030299, kerta vietinės reikšmės kelią, 661700030279, 661700030294 (i.s.), 661700030208, 661700030115, 661700030012, 661700030031, kerta vietinės reikšmės kelią, 661700030289 (i.s.), 661700030227 (i.s.), 661700030239 (i.s.), 661700030044 (i.s.), LVŽ, 661700030155 (i.s.), 661700030367 (i.s.), 661700030310 (i.s.), 661700030148 (i.s.), 661700030101 (i.s.), 661700030112 (i.s.), LVŽ, 661700020088, 661700020073, 661700020025, 661700020022 (i.s.), 661700020017 (i.s.), 661700020009(i.s.), 661700020024, LVŽ, 661700020028, 661700020134, 661700020129, 661700020043, 661700020119, kerta vietinės reikšmės kelią, 661700010021, 661700010030 (i.s.), 661700010002, 661700030010.

3.60. lentelė. Surviliškio kaimo ribų aprašymas

Gretimybė	*Ribos aprašymas*
1-1	Ribojasi su Panevėžio rajono savivaldybės teritorijos riba, 665800020124, upelis Vašuoka, upelio Vašuoka viduriu, upelis Vašuoka, 665800020124, 665800020100.

3.61. lentelė. Sutkūnų kaimo ribų aprašymas

Gretimybė	*Ribos aprašymas*
1-1	Upės Juosta viduriu, 668200030295 (i.s.), 668200030113 (i.s.), kerta vietinės reikšmės kelią, 668200030454, LVŽ, 668200030243 (i.s.), LVŽ, 668200030237, 668200030240, 668200030201, 668200030143, LVŽ, 668200030357, 668200030360, 668200030298, 668200030333, 668200030258, 668200030272, LVŽ, 668200030056 (i.s.), 668200030095, 668200030420, LVŽ, 668200030273 (i.s.), 668200030268, 668200030274 (i.s.), 668200030154 (i.s.), 668200030363 (i.s.), 668200030263 (i.s.), 668200030362, 668200030148, 668200030442, kerta vietinės reikšmės kelią Nr. 3020, 668200030445, 668200030123, 668200030071, 668200020022, upelis J-1, 668200020334, 668200020331, 668200020446, 668200020831, 68200020129 (i.s.), 668200020144 (i.s.), 668200020768, 668200020226, 668200020202, 668200020003, kerta upę Juosta iki vidurio.

3.62. lentelė. Šiurpių viensėdžio ribų aprašymas

Gretimybė	*Ribos aprašymas*
1-1	664000010039, 664000010052, 664000010010, 664000010075, 664000010195,

	kerta vietinės reikšmės kelią, 664000010038 (i.s.), 664000010092 (i.s.), 664000010042, 664000010196, kerta vietinės reikšmės kelią, 664000010030, kerta vietinės reikšmės kelią, 664000010136, 664000010039.

3.63. lentelė. Taruškų viensėdžio ribų aprašymas

Gretimybė	*Ribos aprašymas*
1-1	Kerta geležinkelio sklypą Nr. 668280010002, 668800010026 (i.s.), kerta vietinės reikšmės kelią, 668800010033, 668200030084, 668200030014, 668200030332, 668200030300, 668200030012, kerta rajoninės reikšmės kelio Nr. 3006 sklypą Nr. 668270010004, 668200030417, 668200030009, 668200030060 (i.s.), kerta vietinės reikšmės kelią, kerta geležinkelį, LVŽ, 668200030158, LVŽ, upė Juosta, upės Juosta viduriu, upė Juosta, 668200020487, 668200020303, 668200020157, 668200020105, 668200020377, 668200020440, 668200020798, kerta rajoninės reikšmės kelią Nr. 3006, 668200020659, 668200020614, 668200020477, 668200020488, 668200020546, 668200020362, 668200020225, 668200020369, 668200020305, 668200020036, 668200020185, 668200020501, 668200020649 (i.s.), LVŽ.

3.64. lentelė. Tatiškių kaimo ribų aprašymas

Gretimybė	*Ribos aprašymas*
1-1	665800030004, 665800030179, 665800030273, 665800030066, kerta vietinės reikšmės kelią, upelis Denis, 665800030182 (i.s.), 665800030284 (i.s.), kerta vietinės reikšmės kelią, 665800030281, 665800030011, 665800030006, kerta vietinės reikšmės kelią, 665800030092, 665800030206, 665800030101, 665800030295, 665800030180 (i.s.), 665800030320, 665800030177 (i.s.), 665800030129 (i.s.), 665800030082 (i.s.), kerta vietinės reikšmės kelią, 665800030308, kerta vietinės reikšmės kelią, 665800030004.

3.65. lentelė. Tekoriškio kaimo ribų aprašymas

Gretimybė	*Ribos aprašymas*
1-1	668800010003, 668800010002, 668800010024, 668800010023, 668200020020, 668200020402 (i.s.), 668200020796 (i.s.), 668200020156 (i.s.), 668200010375, kerta vietinės reikšmės kelią Nr. 3006, 668200010532, upelis Juosta, upelis Juosta, LVŽ, 668200010246, 668200010147, kerta rajoninės reikšmės kelią Nr. 3006, 668200010384, 668200010188, LVŽ, 668200010209, 668200010195, 668200010253, 668200010038 (i.s.), 668200010171, LVŽ, 668800010016 (i.s.), 668800010011, LVŽ, 668800010027 (i.s.), 668800010024, 668800010002, 668800010003.

3.66. lentelė. Trakininkų kaimo ribų aprašymas

Gretimybė	*Ribos aprašymas*
1-1	664000030120, 664000030118 (i.s.), 664000030240 (i.s.), 664000030241 (i.s.), 664000030037 (i.s.), 664000030022, 664000030017, 664000030013, 664000030012, LVŽ, 664000030026, 664000030116, 664000030035, 664000030032, 664000030035, kerta vietinės reikšmės kelią, 664000040102, 664000040183, 664000040187, 664000040225, 664000040189, 664000040167, 664000040218 (i.s.), 664000040448, 664000040325, 664000040476, 664000040207, 664000040133, 664000040228, 664000040103 (i.s.), 664000040456, 664000040151, 664000040326, 664000040319 (i.s.), 664000040412, 664000040272, 664000040219, 664000040411, 664000040163, 664000040409 (i.s.), 664000040252, 664000040268, 664000040131, 664000040208, 664000040227, 664000040065 (i.s.), 664000040366,

	664000040065 (i.s.), 664000040324, kerta vietinės reikšmės kelią, 664000030171 (i.s.), 664000030002, 664000030120.

3.67. lentelė. Trakiškio kaimo ribų aprašymas

Gretimybė	*Ribos aprašymas*
1-1	668800010004, 668800010007, 668800010005, 668800010010, 668200020103, 668200020043, 668200020100, 668200020441, 668200020166, 668200020328, 668200020612, 668200020244, 668200020340, 668200020354, 668200020519, 668200020457, 668200020486, 668200020286, 668200020107, 668200020076, 668200020160, 668800010009 (i.s.), 668200020160, 668800010009 (i.s.), 668200020162, 668800010009 (i.s.), 668200020302, 668200020141, 668200020206, 668800010009 (i.s.), LVŽ, 668280010002 (i.s.), LVŽ, upelis Taruškai, 668200020649, 668200020036 (i.s.), 668200020305 (i.s.), 668200020369 (i.s.), 668200020225 (i.s.), 668200020181, 668200020225 (i.s.), 668200020362 (i.s.), 668200020546 (i.s.), 668200020488 (i.s.), 668200020477 (i.s.), 668200020614 (i.s.), 668200020456, 668200020614 (i.s.), 668200020659 (i.s.), 668200020248, 668200020659 (i.s.), kerta vietinės reikšmės kelią Nr.3006, 668200020016, upė Juosta, 668200020583, 668200020424, kerta vietinės reikšmės kelią Nr. 3006, 668200020156, 668200020155, 668200020156, 668200020796, 668200020402, 668200020764, 668200020116, 668200020666, 668200020570, 668200020605, 668200020035, 668200020512, 668200020297, 668200020020 (i.s.), 668200020216, 668200020143, 668200020289, 668200020835, 668200020332, 668200020695, 668200020840, 668200020257, 668800010005, 668800010007, 668800010004.

3.68. lentelė. Trumpragio kaimo ribų aprašymas

Gretimybė	*Ribos aprašymas*
1-1	Ribojasi su Panevėžio rajono savivaldybės teritorijos riba, 661700050067, 661700050068, 661700050076, 661700050090, 661700050125, 661700050090, 661700050076, 661700050068, 661700050067, kerta valstybinės reikšmės miškų sklypą Nr. 661700050144, 661700050085, 661700050084, 661700050126, 661700050069 (i.s.), kerta vietinės reikšmės kelią, 661700050161, 661700050160, 661700050163, 661700050162, kerta vietinės reikšmės kelią, 661700050139, 661700050106, upė Juostinas, kerta vietinės reikšmės kelią, 661700050143, kerta vietinės reikšmės kelią, 661700050161, 661700050160, 661700050163, 661700050162, kerta vietinės reikšmės kelią, 661700050139, 661700050106, LVŽ, 661700050121, kerta vietinės reikšmės kelią, 661700050162, 661700050163, 661700050142, 661700050064, kerta vietinės reikšmės kelią, 661700050083, 661700050058, 661700050005 (i.s.).

3.69. lentelė. Tumagalio kaimo ribų aprašymas

Gretimybė	*Ribos aprašymas*
1-1	661700050069, 661700050051, 661700050136, 661700050032, 661700050053, 661700050088, 661700050008, 661700050021, kerta vietinės reikšmės kelią, 661700050020, 661700050020, 661700050145, 661700050030, kerta vietinės reikšmės kelią, 661700060113 (i.s.), 661700060041 (i.s.), LVŽ, upelis Juostinas, LVŽ, 661700040294 (i.s.), LVŽ, 661700040105 (i.s.), 661700040137, 661700040148, 661700040067, 661700040021 (i.s.), LVŽ, 661700040261, 661700040135, 661700040116, 661700040081, 661700040036, 661700040003 (i.s.), 661700040127 (i.s.), 661700040079, 661700040124, 661700040101, LVŽ, 661700040094, 661700040122, 661700040031, 661700040010 (i.s.), 661700040109, 661700040071, 661700050106 LVŽ, 661700050148, kerta

	vietinės reikšmės kelią, 661700050150, 661700050155, 661700050009, kerta vietinės reikšmės kelią, 661700050069.

3.70. lentelė. Užuprūdžių kaimo ribų aprašymas

Gretimybė	*Ribos aprašymas*
1-1	Upelis Juostinas, 661700060077 (i.s.), LVŽ, 661700060186, 661700060092, 661700060219, kerta vietinės reikšmės kelią, 661700060216, 661700060218, 661700060053, upelis Juostinas, kerta vietinės reikšmės kelią, upelis Juostinas, 661700060272 (i.s.), LVŽ, 661700060193, 661700060083, 666500020306 (i.s.), 661700060300, 666500020306 (i.s.), kerta vietinės reikšmės kelią, upelis Juostinas, 661700060116, 661700060114, 666500020280 (i.s.), 661700060231, 661700060173, 661700040178 (i.s.), upelis Juostinas, 661700060030, 661700060097, 661700060144, upelis Juostinas.

3.71. lentelė. Užusienių kaimo ribų aprašymas

Gretimybė	*Ribos aprašymas*
1-1	665800020010, 665800020003, ribojasi su Panevėžio rajono savivaldybės teritorijos riba, 665800020021, 665800020002, 665800020023, 665800020011, kerta rajoninės reikšmės kelią Nr. 3006, ribojasi su Panevėžio rajono savivaldybės teritorijos riba, 665800020045, 665800020048, 665800020045, kerta rajoninės reikšmės kelią Nr. 3006, 665800020046, LVŽ, 665800020091 (i.s.), 665800020071 (i.s.), 665800020098, 665800020065, 665800020010.

3.72. lentelė. Vaideginės kaimo ribų aprašymas

Gretimybė	*Ribos aprašymas*
1-1	661700070040, 661700070050 (i.s.), 661700070040, 661700070179, 661700070050 (i.s.), kerta krašto reikšmės kelią Nr. 121, 661700040165 (i.s.), 661700040239, 661700040156, 661700040279, upelis Vaideginė, 661700040146, 661700040186, 661700040213, 661700040056 (i.s.), 661700040130 (i.s.), 661700040246 (i.s.), 661700040184 (i.s.), 661700040333 (i.s.), 661700040192 (i.s.), 661700040204 (i.s.), 661700040200 (i.s.), 661700040186, 661700040146, 661700040161 (i.s.), 661700040279, 661700040156, 661700040072, 661700040164 (i.s.), 661700040041, 661700040024, 661700040273 (i.s.), kerta krašto reikšmės kelią Nr. 121, 661700070036, 661700070137, 661700070121, 661700070065 (i.s.), 661700070132, 661700070139, 661700070064 (i.s.), 661700070138, 661700070148, 661700070128, 661700070156, 661700070110, 661700070145, kerta vietinės reikšmės kelią, 661700070077, 661700070040.

3.73. lentelė. Vainiškio kaimo ribų aprašymas

Gretimybė	*Ribos aprašymas*
1-1	665800030283, kerta vietinės reikšmės kelią, 665800030275, 665800030198, kerta vietinės reikšmės kelią, 665800030076 (i.s.), 665800030197 (i.s.), 665800030099 (i.s.), 665800030311, 665800030099 (i.s.), kerta vietinės reikšmės kelią, 665800030283.

3.74. lentelė. Venslaviškių kaimo ribų aprašymas

Gretimybė	*Ribos aprašymas*
1-1	Kerta geležinkelio sklypą Nr. 668280010003 ,668200010173, 668200010172, 668200010053, 668200010002, LVŽ, 668280010001, kerta geležinkelį, 668200010410, LVŽ, 668200010410, LVŽ, 668200010410, 668270010003 (i.s.), kerta rajoninės reikšmės kelią Nr. 3006, kerta geležinkelį, 668270010001, kerta rajoninės reikšmės kelią Nr. 3006, 668200010044 (i.s.), 668200010004 (i.s.),

	668200010054, 668200010004 (i.s.), 668200010174 (i.s.), 668200010290, 668200010291, kerta rajoninės reikšmės kelią Nr. 3006, 668200010190, 668200010452, 668200010318, 661300070003 (i.s.), LVŽ, ribojasi su Panevėžio rajono savivaldybės teritorijos riba, 668200010314, 668270010002, kerta rajoninės reikšmės kelią Nr. 3006, ribojasi su Panevėžio miesto teritorijos riba, 668200010315, ribojasi su Panevėžio rajono savivaldybės teritorijos riba, 668200010045, 668200010018, ribojasi su Panevėžio miesto teritorijos riba, 668200010346, ribojasi su Panevėžio miesto teritorijos riba, 668200010054, ribojasi su Panevėžio miesto teritorijos riba, kerta geležinkelį, 668280010004, ribojasi su Panevėžio miesto teritorijos riba, 668280010001, ribojasi su Panevėžio miesto teritorijos riba, 668200010056, 668200010177, 668200010178, ribojasi su Panevėžio miesto teritorijos riba, 668200070003, 668200070011, 668200070004, ribojasi su Panevėžio miesto teritorijos riba, kerta geležinkelį, 668280010003.

3.75. lentelė. Žariškių kaimo ribų aprašymas

Gretimybė	*Ribos aprašymas*
1-1	665800020007, 665800020057, 665800020059, 665800020074, 665800020062, 665800020076, 665800020075 668800030036, 668800030033, 665800020057, 665800020044.

4. NAUJAMIESČIO SENIŪNIJOS GYVENAMŲJŲ VIETOVIŲ TERITORIJŲ RIBŲ APRAŠYMAS

4.1. lentelė. Algirdavos kaimo ribų aprašymas

Gretimybė	*Ribos aprašymas*
1-1	663100010047, 663100010071, 663100010156, kerta vietinės reikšmės kelią, 663100010182 (i.s.), LVŽ, kerta upę Guopys iki vidurio, 663100030203 (i.s.), 663100030088 (i.s.), upės Guopys viduriu, kerta vietinės reikšmės kelią, upės Guopys viduriu, 663100010065, upė Guobys, kerta vietinės reikšmės kelią, 663100010040 (i.s.), 663100010044 (i.s.), 663100010005 (i.s.), kerta vietinės reikšmės kelią.

4.2. lentelė. Algirdiškio kaimo ribų aprašymas

Gretimybė	*Ribos aprašymas*
1-1	666100040043, 666100040293, 666100040077, 666100040052, 666100040121, 666100040076, 661100030015 (i.s.), 666100040302, 666100040301, 666100040247, 666100040350, 666100040078, 661100030228 (i.s.), 666100040232, 661100030004 (i.s.), 666100040225, 661100030004 (i.s.), 666100040226, 661100030452 (i.s.), kerta geležinkelį 666170010002, kerta kelią Nr. A9/E272 666170010004, 664600010182 (i.s.), 664600010352 (i.s.), 666180010002, kerta geležinkelį, 666180010002, 666100040124, 666100040050, LVŽ, 666170010002, kerta magistralinį kelią Nr. A9/E272, 666100040019, kerta vietinės reikšmės kelią, 661100070055 (i.s.), 666100040105, kerta vietinės reikšmės kelią, 666100040105, 661100070056 (i.s.), 666100040091, 661100070056 (i.s.), 666100040010, 661100070056 (i.s.), 666100040043.

4.3. lentelė. Baibokėlių kaimo ribų aprašymas

Gretimybė	*Ribos aprašymas*
1-1	Kerta rajoninės reikšmės kelio Nr. 3048 sklypą Nr. 663170010005, 663100040086, 663100040024 (i.s.), 663100040210, kerta rajoninės reikšmės kelio Nr. 3007 sklypą Nr. 663170010001, 663100040020, 663100040153, 663100040149, 663100040233, 663100040067, 663100040093, kerta rajoninės reikšmės kelio Nr.

	3007 sklypą Nr. 663170010001, 663100040021, 663100040062, 663100040140 (i.s.), 663100040194 (i.s.), 663100040152 (i.s.), 663100040180 (i.s.), 663100040060 (i.s.), 663100040193 (i.s.), 663100040250 (i.s.), 663100040186 (i.s.), 663100040207 (i.s.), 663100040224 (i.s.), 663100040246 (i.s.), kerta rajoninės reikšmės kelio Nr. 3048 sklypą Nr. 663170010005, 663170010005.

4.4. lentelė. Berčiūnų kaimo ribų aprašymas

Gretimybė	*Ribos aprašymas*
1-1	Ribojasi su Panevėžio miesto teritorijos riba, upė Sanžilė, kerta magistralinį kelią Nr. A9/E272, 664600020288 (i.s.), 664600020382, 664600020383, 664600020288 (i.s.), 664670010001, kerta rajoninės reikšmės kelią Nr. 3002, 664670010001, kerta magistralinį kelią Nr. A9/E272, upelis Sudramala, 661180010003 (i.s.), 664600020314, 661180010003 (i.s.), 664600020368, 664600020228, 664600020088, 664600020250, 664600020071, 664600020326, 664600020354, 664600020424, 664600020422, 664600020042, 664600020112, 664600020425, 661180010003 (i.s.), 664600020294, 661180010003 (i.s.), 664600020318, 664600020317, 664600020065, 664600020054, 664600020262, 664600020087, 664600020262, 661180010003 (i.s.), kerta rajoninės reikšmės kelią Nr. 3013, 664670010004, 661180010003 (i.s.), 664600020175, 664600020435, 664600020445, 664600020458, 664600020128, 664600020304, 664600020370, 664600020058, 661180010003 (i.s.), 664600020225, 661180010003 (i.s.), kerta upę Sanžilė iki vidurio.

4.5. lentelė. Biručių kaimo ribų aprašymas

Gretimybė	*Ribos aprašymas*
1-1	663100040043, kerta rajoninės reikšmės kelio Nr. 3007 sklypą Nr. 663170010001, 663170010001, kerta rajoninės reikšmės kelio Nr. 3007 sklypą Nr. 663170010001, 663100040127 kerta vietinės reikšmės kelią, 663100040268, 663100040122, 663100040259, 663100040049 (i.s.), 663100040121 (i.s.), 663100040066 (i.s.), LVŽ, 663100040240 (i.s.).

4.6. lentelė. Bučių kaimo ribų aprašymas

Gretimybė	*Ribos aprašymas*
1-1	Upės Šuoja-Kurys viduriu, 665900030094 (i.s.), upė Šuoja-Kurys, 665900030060, 665900030062, 665900030061, 665900030001, kerta rajoninės reikšmės kelią Nr. 3042, 665970010004, upė Šuoja-Kurys, 665900020334, kerta vietinės reikšmės kelią, 665900020333, 665900020037, 665900020032 (i.s.), kerta vietinės reikšmės kelią, 665900020046 (i.s.), 665900020019 (i.s.), 665900020195, 665900020036, kerta vietinės reikšmės kelią, 665900020031, kerta rajoninės reikšmės kelio Nr. 3042 sklypą Nr. 665970010005, 665900020031, 665900020331, LVŽ, 665900020319 (i.s.), 665900020353, 665900020274, 665900020168 (i.s.), LVŽ, 665900020213 (i.s.), 665900020095, 665900020061, 665900020028, Pažibų tvenkinys, kerta vietinės reikšmės kelią, 665900020278, 665900020245 (i.s.), 665900020286, 665900020280, 665900020369 (i.s.), kerta upę Šuoja – Kurys.

4.7. lentelė. Dailidiškio kaimo ribų aprašymas

Gretimybė	*Ribos aprašymas*
1-1	664400030004, 664400030041, 664400030048, 664400030062, 664400030049, 664400030064, 664400030432, 664400030088, 664400030432, 664400030064, 664400030049, 664400030062, 664400030048, kerta vietinės reikšmės kelią, 664400030048, 664400030041, 664400030004, kerta vietinės reikšmės kelią, 664400030004.

4.8. lentelė. Degionių kaimo ribų aprašymas

Gretimybė	*Ribos aprašymas*
1-1	664600020025, 664670010001 (i.s.), 664600020192, 664600020031, 664600020002, 664600020008, 664600020009, 664600020220, 664600020020, 664600020220, 664670010001 (i.s.), 664600020372, 664600020060, 664600020301, 664600020098, 664600020325, 664670010001 (i.s.), 664600020379, 664600020412, 664600020401, 664600020407, 664600020400, 664670010012 kerta rajoninės reikšmės kelią Nr. 3002, 664600020288, upė Nevėžis, 664600020439, 664600020321, 664600020428, 664600020571, LVŽ, kerta geležinkelį, 664600020514, 664600020433, 664600020499, kerta rajoninį kelią Nr. 3002, 664670010023, 664600020570, 664600020564, 664600020562, 664670010023, 664600020568, kerta vietinės reikšmės kelią, 664600020565, 664600020523, 664680010002, kerta geležinkelį, 664600020500, 664600020025.

4.9. lentelė. Drąseikių kaimo ribų aprašymas

Gretimybė	*Ribos aprašymas*
1-1	663100030020, 663100030021, upelis Kiršinas, 663100030014 (i.s.), 663100030240, kerta vietinės reikšmės kelią, 663100040265 (i.s.), 663100040169, kerta vietinės reikšmės kelią, 663100040167, 663100040091, 663100040092, 663100040090, 663100040046, 663100040008, 663100040231, 663100040235 (i.s.), 663100040081, kerta vietinės reikšmės kelią, 663100040081, 663100060066, 663100060059, 663100060060, 663100060019, 663100060013, 663100060078, 663100060039, 663100060047, kerta vietinės reikšmės kelią, 663100060038, 663100060037, 663100060052, 663100060024, 663100060014, 663100060021, 663100040102, kerta vietinės reikšmės kelią, 663100030068, kerta vietinės reikšmės kelią, 663100030012, upė Kiršinas, 663100030011, kerta vietinės reikšmės kelią, 663100030139 (i.s.), LVŽ, 663100030024, LVŽ, 663100030139 (i.s.), 663100030041, 663100030013, 663100030125, 663100030041, 663100030140, 663100030096 (i.s.), 663100030099, 663100030020.

4.10. lentelė. Gustonių kaimo ribų aprašymas

Gretimybė	*Ribos aprašymas*
1-1	666170010002 (i.s.), LVŽ, 666100040050 (i.s.), 666100040124 (i.s.), LVŽ, 666180010002 (i.s.), 664600010182, 664670010001 (i.s.), kerta kelią Nr. AA9 (664670010001), 666180010002 (i.s.), LVŽ, 664670010001, kerta magistralinio kelio Nr. A9/E272 sklypą Nr. 664670010001, 664600010366, 664600010018 (i.s.), 664600010204, 664600010039 (i.s.), 664600010054, 664600010042, 664600010046, 664600010057, 664600010148, 664600010161, LVŽ, 664600010405, 664600010103, 664600010114, 664600010255, 664600010262, 664600010236, 664600010225, 664600010315, 664600010003 (i.s.), 664600010416, 664600010384, 664600010412, 664600010003 (i.s.), 664600010009, 664600010313, 664600010493, kerta vietinės reikšmės kelią, 664600010111, 664600010104, 664600010166, 664600010389, 664600010404 (i.s.), LVŽ, 664600010019, 664600010073, 664600010110, 664600010075 (i.s.), LVŽ, 664600010038 (i.s.), 664600010067, 664600010346, kerta rajoninės reikšmės kelio Nr. 3007 sklypą Nr. 665970010002, 665970010002, kerta geležinkelio sklypą Nr. 666180010002, 666170010005.

4.11. lentelė. Jaciniškio viensėdžio ribų aprašymas

Gretimybė	*Ribos aprašymas*
1-1	Upė Nevėžis, 660800020033, 660800010009, 660800030035, 660800020033,

	660800020057, 660800020054 (i.s.) upės Plienupis viduriu, upė Nevėžis, upės Nevėžis viduriu.

4.12. lentelė. Jutkonių kaimo ribų aprašymas

Gretimybė	*Ribos aprašymas*
1-1	663100030206, 663100030113, 663100030192, 663100030037, ribojasi su Panevėžio rajono savivaldybės teritorijos riba, 663100030238, ribojasi su Panevėžio rajono savivaldybės teritorijos riba, 663100030031, ribojasi su Panevėžio rajono savivaldybės teritorijos riba, upė Guopys, 663100030035, 663100030028, 663100030029, upė Guopys, 663100030131 (i.s.), 663100030036, kerta rajoninės reikšmės kelią Nr. 3415, 663100030139, LVŽ, 663100030024 (i.s.), LVŽ, 663100030139, kerta vietinės reikšmės kelią, 663100030082, 663100030011 (i.s.), 663100030253, 663100030011 (i.s.), upė Kiršinas, 663100030251, 663100030065, 663100030255, 663100030012 (i.s.), 663100030106, 663100030094, LVŽ, upė Kiršinas, LVŽ, 663100030079, LVŽ, 663100030083 (i.s.), 663170010002 (i.s.), 663100030169, 663100030167, kerta rajoninės reikšmės kelią Nr. 3415, 663100030174, LVŽ, 663100030033, LVŽ, 663100030192, 663100030113, 663100030206.

4.13. lentelė. Kalnelio kaimo ribų aprašymas

Gretimybė	*Ribos aprašymas*
1-1	upė Nevėžis, LVŽ, 664600070277 (i.s.), LVŽ, 664600070144 (i.s.), LVŽ, 664600070021 (i.s.), 664600070143 (i.s.), kerta vietinės reikšmės kelią, 660800010023 (i.s.), kerta upę Nevėžis iki vidurio, upės Nevėžis viduriu.

4.14. lentelė. Kiemėnų kaimo ribų aprašymas

Gretimybė	*Ribos aprašymas*
1-1	upė Nevėžis, upė Graužuoja, 664400030512 (i.s.), kerta vietinės reikšmės kelią, 664600070196, 664600070005, 664400030093 (i.s.), 664400030601 (i.s.), LVŽ, 664600070465, 664600070463, 664400030145 (i.s.), 664600070053 (i.s.), LVŽ, 664600070042 (i.s.), 664600070443, 664600070434, 664600070433, 664600070419, 664600070419, kerta vietinės reikšmės kelią, 664600070435, kerta upę Nevėžis iki vidurio, upės Nevėžis viduriu.

4.15. lentelė. Kurmėnų kaimo ribų aprašymas

Gretimybė	*Ribos aprašymas*
1-1	663100010044, 663100010040, kerta vietinės reikšmės kelią, 663100010211, 663100030234, 663100030118, 663100010065 (i.s.), upė Guopys, 663100030088, 663100030203, kerta rajoninės reikšmės kelią Nr. 3415, 663100030050 (i.s.), kerta vietinės reikšmės kelią, 663100030066, 663100030067, 663100030069, 663100030246, 663100030130 (i.s.), 663100030001 (i.s.), 663100030020 (i.s.), 663100030126, 663100030127, 663100030207, 663100030180, 663100030096, 663100030095, 663100030107, 663100030141, 663100030148, 663170010002, kerta rajoninės reikšmės kelią Nr. 3415, 663100030131, 663100010068, 663100010064, ribojasi su Panevėžio rajono savivaldybės teritorijos riba, 663100010112 (i.s.), 663100010018 (i.s.), 663100010045 (i.s.), 663100010044.

4.16. lentelė. Labininkų kaimo ribų aprašymas

Gretimybė	*Ribos aprašymas*
1-1	666100010468 (i.s.), kerta geležinkelį (666180010003), 666180010003 (i.s.), 665900010008, 665900010002, kerta vietinės reikšmės kelią, 665900010003, 665900020035, kerta vietinės reikšmės kelią, 665900020035, kerta vietinės

	reikšmės kelią, 665900010004 (i.s.), 665900010094, 665900010116, 665900010050 (i.s.), 665900010016, kerta vietinės reikšmės kelią, 665900020310 (i.s.), kerta vietinės reikšmės kelią, 665900010016, kerta upės Laba viduriu valstybinio miško sklypą Nr. 665900010016, 665900010016 (i.s.), 665900010022, 665900010054, 665900010014, ribojasi su Panevėžio rajono savivaldybės teritorijos riba.

4.17. lentelė. Lakštingalų kaimo ribų aprašymas

Gretimybė	*Ribos aprašymas*
1-1	664600020543, 664670010023 (i.s.), 664600020557, 664600020562 (i.s.), 664600020465, 664600020404, kerta rajoninės reikšmės kelią Nr. 3002, 664670010013, 664600020511, kerta geležinkelį, 664670010016, 664600020553, 664600020459, 664600020321 (i.s.), 664600020547, 664600020551, 664600020559, 664600020203, 664600020439 (i.s.), upė Nevėžis, 664600020147, 664600020032, 664600020540, kerta rajoninės reikšmės kelią Nr. 3002, 664600020386, kerta vietinės reikšmės kelią, 664600020385, 664600010016, kerta vietinės reikšmės kelią, 664600010016, 664600010015, 664600010008, 664600010005, 664600010063, 664600010388, 664600010063, 664600010045, 664600010063, 664600010006, 664600010008, 664600010043 (i.s.), kerta vietinės reikšmės kelią, 664600010487 (i.s.), 664600010496 (i.s.), LVŽ, 664600020030, 664600020052, kerta vietinės reikšmės kelią, 664600020284, 664600020152, 664600020145, 664600020543.

4.18. lentelė. Liberiškio kaimo ribų aprašymas

Gretimybė	*Ribos aprašymas*
1-1	663100010106, 665900020145 (i.s.), 663100010110, 663100010107, 665900020145 (i.s.), 663100010103, 663100010076, 663100010077, 663100010130, kerta vietinės reikšmės kelią, 665900020294 (i.s.), LVŽ, Liberiškio tvenkinys, LVŽ, 663100020335, upė Ižupis, 663100020214, kerta rajoninės reikšmės kelią Nr. 3027, upė Ižupis, 664600060083 (i.s.), 664600060106 (i.s.), upė Ižupis, 664600060096 (i.s.), 664600060145 (i.s.), 664600060162 (i.s.), 664600060187 (i.s.), 664600060188 (i.s.), 664600060174 (i.s.), 664600060073 (i.s.), 664600060197 (i.s.), 664600060306 (i.s.), 664600060151 (i.s.), 664600060061 (i.s.), 664600060213 (i.s.), 664600060194 (i.s.), upė Ižupis, 663100020294, 663100020293, 663100020206, 663100020291, 663100020061 (i.s.), 663100020082, 663100020254, 663100020242, LVŽ, 663100020062, 663100020094, 663100020140, 663100020277, LVŽ, upė Šuoja-Kurys, 663100020369, upė Guopys, 663100020368, 663100020066, 663100020148 (i.s.), LVŽ, 663100020210, LVŽ, 663100020211, 663100020134, 663100020371, kerta vietinės reikšmės kelią, 663100010091 (i.s.), LVŽ, 663100010057 (i.s.), LVŽ, 663100010058 (i.s.), 663100010050 (i.s.), 663100010051 (i.s.), 663100010082 (i.s.), 663100010182 (i.s.), kerta vietinės reikšmės kelią, 663100010206, 663100010197, LVŽ, 663100010034, 663100010199, 663100010019, 663100010015, 663100010181, kerta rajoninės reikšmės kelią Nr. 3027, 663170010004, 663100010035, 663100010141, 663100010013 (i.s.), 663100010113, 663100010121, 663100010106.

4.19. lentelė. Mariezų kaimo ribų aprašymas

Gretimybė	*Ribos aprašymas*
1-1	663100030053, 663100030002, 663100030040, 663100030039 (i.s.), 663100030016, 663100030008, upė Kiršinas, 663100030051 (i.s.), 663100030014 (i.s.), upė Kiršinas, 663100030054, 663100030053.

4.20. lentelė. Marusynės kaimo ribų aprašymas

Gretimybė	*Ribos aprašymas*
1-1	663100060065, 663100060064, 663100040235 (i.s.), 663100050130, 663100050107, 663100050142, 663100050056, 663100050060, 663100050185, 663100050003, 663100050009, 663100050012, 663100050006, 663100050007, 663100060050, 663100060063 (i.s.), 663100060055, 663100060033, kerta upę Svirnupis, 663100060033, 663100060058, 663100060071 (i.s.), ribojasi su Panevėžio rajono savivaldybės teritorijos riba, 663100060033, 663100060075, 663100060070, 663100060069, 663100060073, 663100060032, 663100060031, 663100060068, 663100060065.

4.21. lentelė. Mazgaigalio kaimo ribų aprašymas

Gretimybė	*Ribos aprašymas*
1-1	Upės Alkupis viduriu, 665900030096 (i.s.), 665900030141 (i.s.), 665900030138, kerta rajoninės reikšmės kelio Nr. 3007 sklypą Nr. 665970010001, 664600010574, 664600010573, 664600010657, 664600010111 (i.s.), kerta vietinės reikšmės kelią, 664600010575, 664600010094, 664600010003, 664600010096, 664600010102, 664600010406, 664600010007, 664600010438, 664600010370, 664600030048, 664600030034, 664600010051, kerta rajoninės reikšmės kelio Nr. 3007 sklypą Nr. 665970010001, 664600030394 (i.s.), 663100020335 (i.s.), LVŽ, Liberiškio tvenkinys, Liberiškio tvenkinys, upės Šuoja-Kurys viduriu, upės Šuoja-Kurys viduriu, 665970010004 (i.s), kerta rajoninės reikšmės kelio Nr. 3042 sklypą Nr. 665970010004, 665900030075, 665900030001 (i.s.), 665900030061 (i.s.), 665900030062 (i.s.), 665900030060 (i.s.).

4.22. lentelė. Mickiemės kaimo ribų aprašymas.

Gretimybė	*Ribos aprašymas*
1-1	663100030014, 663100030014, 663100030051, upė Kiršinas, 663100030108, 663100030004, 663100030044, 663100030237, 663100030236, 663100030235, 663100030170, kerta rajoninės reikšmės kelią Nr. 3048, 663100040246, 663100040224, 663100040207, 663100040186, 663100040250, 663100040193, 663100040060, 663100040180, 663100040152, 663100040194, 663100040140, 663100040062 (i.s.), 663100040016, 663100040240, LVŽ, 663100040239, 663100040066 (i.s.), 663100040003, 663100040040, kerta vietinės reikšmės kelią, 663100040041, 663100040245, 663100040291, 663100040007 (i.s.), 663100040161, 663100040123, 663100040128, 663100040027, 663100040025, 663100040033, 663100040029, 663100040031, 663100040030, 663100040028, 663100040235, 663100040117, 663100040283, 663100040120, 663100040097, 663100040091 (i.s.), 663100040034, 663100040098, 663100040064, 663100040055, 663100040182, 663100040137, 663100040167 (i.s.), kerta vietinės reikšmės kelią, 663100040169 (i.s.), 663100040265, kerta vietinės reikšmės kelią, 663100040264, 663100030149, 663100030014.

4.23. lentelė. Murmulių kaimo ribų aprašymas

Gretimybė	*Ribos aprašymas*
1-1	663100040183, 663100040099, 663100040171, LVŽ, 663100040257, 663100040269, LVŽ, kerta upę Nevėžis iki vidurio, upės Nevėžis viduriu, Upė Nevėžis, 663100040054 (i.s.), LVŽ, 663100040285, 663100040144, 663170010001 (i.s.).

4.24. lentelė. Narutiškio kaimo ribų aprašymas

Gretimybė	*Ribos aprašymas*

1-1	663100010182, 663100010082, 663100010051, 663100010050, 663100010058, LVŽ, 663100010057, LVŽ, 663100010091, kerta vietinės reikšmės kelią, 663100020371 (i.s.), 663100020134 (i.s.), 663100020211 (i.s.), LVŽ, 663100020210 (i.s.), LVŽ, upė Guopys, 663100030105 (i.s.), 663100030203 (i.s.), 663100010210 (i.s.), 663100010182.

4.25. lentelė. Naudvario kaimo ribų aprašymas

Gretimybė	*Ribos aprašymas*
1-1	665900010039, 665900010040, 665900010072, 665900010073, 665900010057, 665900010034, LVŽ, 665900010045, kerta vietinės reikšmės kelią, LVŽ, kerta vietinės reikšmės kelią, LVŽ, kerta vietinės reikšmės kelią, 665900010086, 665900020226 (i.s.), 665900010082, 665900010082, 665900010102, kerta vietinės reikšmės kelią, 665900010002 (i.s.), 665900010080, 665900010021, 665900010008 (i.s.), 666180010003 (i.s.).

4.26. lentelė. Naujamiesčio miestelio ribų aprašymas

Gretimybė	*Ribos aprašymas*
1-1	Upės Nevėžis viduriu, upė Nevėžis, LVŽ, 664600050268, LVŽ, 664600060257 (i.s.), LVŽ, 664600050124, 664600050076, 664600050172, 664600050193, 664600050280, 664670010003 (i.s.), kerta rajoninės reikšmės kelio Nr. 3007 sklypą Nr. 664670010003, 664600060299, 664600060224, 664600060102, kerta rajoninės reikšmės kelio Nr. 3415 sklypą Nr. 664670010006, 664670010006 (i.s.), 664600060129 (i.s.), 664600060148 (i.s.), 664600060157 (i.s.), 664600060068 (i.s.), 664600060087 (i.s.), 664600060105 (i.s.), 664600060160 (i.s.), 664600060127 (i.s.), 664600060114 (i.s.), 664600060219 (i.s.), 664600060287, 664600060094 (i.s.), 664600060194 (i.s.), 664600060213 (i.s.), 664600060061 (i.s.), 664600060151 (i.s.), 664600060305 (i.s.), 664600060196 (i.s.), 664600060073 (i.s.), 664600060174 (i.s.), 664600060188 (i.s.), 664600060082 (i.s.), LVŽ, 664600060162 (i.s.), 664600060146 (i.s.), 664600060095 (i.s.), 664600060217 (i.s.), 664600060106 (i.s.), 664600060081 (i.s.), 664600060245 (i.s.), kerta rajoninės reikšmės kelio Nr. 3027 sklypą Nr. 663170010004, 664600030129 (i.s.), kerta vietinės reikšmės kelią, 664600030037 (i.s.), kerta vietinės reikšmės kelią, 664600030350 (i.s.), 664600030414 (i.s.), 664600030281 (i.s.), LVŽ, 664600030435 (i.s.), 664600030409 (i.s.), 664600030388 (i.s.), kerta vietinės reikšmės kelią, 664600030109 (i.s.), 664600030453, 664600030109 (i.s.), kerta rajoninės reikšmės kelio Nr. 3002 sklypą Nr. 664670010013, 664600030134, 664600030085, LVŽ, 664600030041 (i.s.), LVŽ, kerta upę Nevėžis iki vidurio.

4.27. lentelė. Naujamiesčio miestelio ribų aprašymas

Gretimybė	*Ribos aprašymas*
1-1	Upė Nevėžis, 664600070138 (i.s.), kerta vietinės reikšmės kelią, 664600070138 (i.s.), 664600070025, 664600070121, 664600070159, 664600070017, 664600070456, 664600070431, 664600070421, 664600070415, 664600070414, 664600070161,kerta vietinės reikšmės kelią, 664600070255, 664600070148, kerta vietinės reikšmės kelią, 664600070163, 668500010039 (i.s.), 664600070376, 664600070198, 664600070127, 664600070177, 664600070058, 664600070048, 664600070424, 664600070375, 664600070424, 664600070048, 664600070058, 664600070179, 664600070117, 660800010006 (i.s.), LVŽ, kerta rajoninės reikšmės kelią Nr. 3008 (660870010001), 660800010024 (i.s.), 660800010023 (i.s.), kerta vietinės reikšmės kelią, 664600070143, 664600070021, kerta vietinės reikšmės kelią, 664600070144, LVŽ, 664600070277, upė Nevėžis, upės Nevėžis viduriu.

4.28. lentelė. Nevėžninkų kaimo ribų aprašymas

Gretimybė	*Ribos aprašymas*
1-1	Upė Nevėžis, 664400030608, LVŽ, 664400030604, 664400030069 (i.s.), 664400030603, kerta vietinės reikšmės kelią, 664400030602, 664400030600, 664400030040, 664400030600, kerta vietinės reikšmės kelią, 664400030057 (i.s.), 664400030495, 664400030513, 664400030072 (i.s.), 664400030025, 664400030036, 664400030474, 664400030147, 664400030144, 664400030077, kerta vietinės reikšmės kelią, 664400030037, 664400030420, 664400030112, 664400030145, 664600070465 (i.s.), LVŽ, 664400030601, 664400030093, 664400030511, kerta vietinės reikšmės kelią, 664400030512, upė Graužuoja viduriu, upė Nevėžis, upės Nevėžis viduriu.

4.29. lentelė. Nociagalos kaimo ribų aprašymas

Gretimybė	*Ribos aprašymas*
1-1	664600030016, 664600010405 (i.s.), LVŽ, 664600010161 (i.s.), 664600030003, 664600030407, 664600010161 (i.s.), 664600030189, 664600010148 (i.s.), 664600010057 (i.s.), 664600010064 (i.s.), 664600010063 (i.s.), 664600010005 (i.s.), 664600010008 (i.s.), 664600010015 (i.s.), 664600010016 (i.s.), kerta vietinės reikšmės kelią, 664600010016 (i.s.), 664600020385 (i.s.), kerta vietinės reikšmės kelią, 664600030268, 664600030117, kerta rajoninės reikšmės kelią Nr. 3002, 664600030432, 664600030021, 664600020147 (i.s.), 664600030162, 664600030079, 664600030074, 664600030460, upė Nevėžis, 664600030069 (i.s.), 664600030428, 664600030332 (i.s.), 664600030335 (i.s.), 664600030303 (i.s.), LVŽ, 664600030081, kerta rajoninės reikšmės kelią Nr. 3002, 664600030192 (i.s.), 664600030207 (i.s.), 664600030195 (i.s.), 664600030387 (i.s.), 664600030178 (i.s.), 664600030328 (i.s.), 664600030327 (i.s.), 664600030325 (i.s.), 664600030324 (i.s.), 664600030296 (i.s.), 664600030270 (i.s.), 664600030259 (i.s.), 664600030275 (i.s.), 664600030363 (i.s.), 664600030353 (i.s.), 664600030384 (i.s.), 664600030071, 664600030269, 664600030372, 664600030273, 664600030266, 664600030257, 664600030448 (i.s.), LVŽ, 664600030447 (i.s.), LVŽ, 664600030243, LVŽ, 664600030393 (i.s.), 664600030427, 664600030070, 664600030033, 664600030057, 664600030055, 664600030054, 664600010370 (i.s.), 664600030016.

4.30. lentelė. Paalkupio viensėdžio ribų aprašymas

Gretimybė	*Ribos aprašymas*
1-1	661180010003 (i.s.), 66118001000 (i.s.), 661180010003 (i.s.), upės Sudramala viduriu, kerta magistralinio kelio Nr. A9/E272 sklypą Nr. 664670010001, 664670010001 (i.s), 664600020025 (i.s.), 664600020500 (i.s.), 664680010002, kerta geležinkelio sklypą Nr. 664680010002, 664680010002 (i.s.), 664600020523 (i.s.), 664600020565 (i.s.), kerta vietinės reikšmės kelią, 664600020568 (i.s.), 664600010656, kerta vietinės reikšmės kelią, 664600010655, 664600010496, 664600010487, kerta vietinės reikšmės kelią, 664600010043, 664600010654, 664600010654, 664600010010, 664600010011, 664600010022, 664600010039, 664600010017, 664600010018, 664600010430, 664600010091, 664600010430, kerta magistralinio kelio Nr. A9/E272 sklypą Nr. 664670010001, 664670010001 (i.s.), LVŽ.

4.31. lentelė. Pakalniškių kaimo ribų aprašymas

Gretimybė	*Ribos aprašymas*
1-1	663100030105, upė Guopys, 663100020148, 663100020066 (i.s.), 663100020368 (i.s.), upė Guopys, 663100020369 (i.s.), upė Šuoja- Kurys, LVŽ, 663100020277

	(i.s.), 663100020140 (i.s.), 663100020094 (i.s.), 663100020062 (i.s.), LVŽ, 663100020061, 663100020365, 663100020079, 663100020043, 663100020072, kerta rajoninės reikšmės kelias Nr. 3415, LVŽ, 663100030049, 663100030005, LVŽ, 664600060031, upė Kiršinas, 663100030195, 663100030219, 663170010005 (i.s.), 663100030215, kerta vietinės reikšmės kelią, 663100030170 (i.s.), 663100030235 (i.s.), 663100030236 (i.s.), 663100030237 (i.s.), 663100030044 (i.s.), 663100030004 (i.s.), 663100030108 (i.s.), upė Kiršinas, LVŽ, 663100030008 (i.s.), 663100030070, 663100030160, 663100030064, kerta vietinės reikšmės kelią, 663100030039, 663100030202, kerta vietinės reikšmės kelią, 663100030001, 663100030130, kerta vietinės reikšmės kelią, 663100030050, kerta rajoninės reikšmės kelią Nr. 3415, 663100030105.

4.32. lentelė. Paliesės kaimo ribų aprašymas

Gretimybė	*Ribos aprašymas*
1-1	663100030239, 663100030206 (i.s.), 663100030113 (i.s.), 663100030192 (i.s.), LVŽ, 663100030163, LVŽ, 663100030174 (i.s.), kerta rajoninės reikšmės kelio Nr. 3415 sklypą Nr. 663170010002, 663170010002, 663100030083, LVŽ, 663100030079 (i.s.), upė Kiršinas, LVŽ, 663100030094 (i.s.), 663100030012 (i.s.), kerta vietinės reikšmės kelią, 663100030068 (i.s.), 663100060062, 663100030068 (i.s.), 663100060061, 663100060021 (i.s.), 663100060014 (i.s.), 663100060024 (i.s.), 663100060052 (i.s.), 663100060037 (i.s.), 663100060038 (i.s.), kerta per vietinės reikšmės kelią, 663100060076, 663100060062, ribojasi su Panevėžio rajono savivaldybės teritorijos riba.

4.33. lentelė. Pamargės viensėdžio ribų aprašymas

Gretimybė	*Ribos aprašymas*
1-1	664600030393, 664600030393, 664600030337, 664600030393, 664670010003, kerta rajoninės reikšmės kelio Nr. 3007 sklypą Nr. 664670010003, 664600030394, 665970010001, kerta rajoninės reikšmės kelio Nr. 3007 sklypą Nr. 665970010001, 664600030393.

4.34. lentelė. Pažibų kaimo ribų aprašymas

Gretimybė	*Ribos aprašymas*
1-1	Upė Šuoja-Kurys, LVŽ, 665900020245, kerta vietinės reikšmės kelią, kerta Pažibų tvenkinys, 665900020289, 665900020288, 665900020287, 665900020341, 665900020213, LVŽ, 665900020168, 665900020319, LVŽ, 665900020206, kerta rajoninės reikšmės kelią Nr. 3042, 665900020031 (i.s.), 665900020052, 665900020359 (i.s.), 665900020226, 665900020052, 665900020357, 665900020102, LVŽ, kerta vietinės reikšmės kelią, LVŽ, kerta vietinės reikšmės kelią, LVŽ, kerta vietinės reikšmės kelią, 665900010045 (i.s.), LVŽ, 665900010034 (i.s.), 665900010057 (i.s.), 665900010073 (i.s.), 665900010072 (i.s.), 665900010040 (i.s.), 665900010039 (i.s.), 666180010003 (i.s.), 665900020200, 665900020120, 666180010003 (i.s.), 665900020236, 665900020260, 665900020214, 665900020199, 665900020133, 665900020255, 665900020165, 665900020130, 665900020229, 666180010003 (i.s.), 665900020118, 665900020119, 665900020178, 665900020086, 665900020059, 665900020315, 665900020059, 665900020085, kerta upę Šuoja – Kurys iki vidurio.

4.35. lentelė. Povilauskų kaimo ribų aprašymas

Gretimybė	*Ribos aprašymas*
1-1	Upės Kiršinas viduriu, kerta upę Nevėžis iki vidurio, upės Nevėžis viduriu, LVŽ,

	663100040275, 663100040256, LVŽ, 663100040237, 663100040023, 663100040290, kerta rajoninės reikšmės kelio Nr. 3007 sklypą Nr. 663170010001, 663100040039, 663100040024, kerta rajoninės reikšmės kelio Nr. 3048 sklypą Nr. 663170010005, 663100030257, 663100030195 (i.s.), LVŽ, upė Kiršinas.

4.36. lentelė. Pranionių kaimo ribų aprašymas

Gretimybė	*Ribos aprašymas*
1-1	665900020265, 665900020023, kerta vietinės reikšmės kelią, 665900020312, Liberiškio tvenkinys, kerta vietinės reikšmės kelią, 665900020011, 665900020004, 665900020259, 665900020124, 665900020108, 665900020176, 665900020004, kerta vietinės reikšmės kelią, 665900020265.

4.37. lentelė. Prievačkos kaimo ribų aprašymas

Gretimybė	*Ribos aprašymas*
1-1	663100010185, kerta rajoninės reikšmės kelią Nr. 3027 (663170010004), 663100010184, 663100010014, 663100010011, 663100010022, 663100010003, 665900020009 (i.s.), 665900020012 (i.s.), 663100010006, 663100010007, 663100010004, 663100010013, 663100010216, kerta rajoninės reikšmės kelią Nr. 3027, 663100010038, 663100010049, 663100010015 (i.s.), 663100010019 (i.s.), 663100010199 (i.s.), 663100010034 (i.s.), LVŽ, 663100010197 (i.s.), kerta vietinės reikšmės kelią, 663100010005, 663100010004, 663100010045, 663100010018, 663100010112, ribojasi su Panevėžio rajono savivaldybės teritorijos riba.

4.38. lentelė. Puorių kaimo ribų aprašymas

Gretimybė	*Ribos aprašymas*
1-1	663100040066, 663100040121, 663100040049, 663100040110, 663100040052, 663100040084, 663100040103, 663100040268 (i.s.), kerta vietinės reikšmės kelią, 663100040279, 663100040075, kerta rajoninės reikšmės kelią Nr. 3007, 663170010001, kerta rajoninės reikšmės kelią Nr. 3007, 663100040104 (i.s.), upė Taurulis, 663100040281, 663100040075, 663100040279, 663100040261 (i.s.), LVŽ, 663100040260 (i.s.), 663100040274, 663100040260 (i.s.), 663100040107, 663100040236, 663100040273, kerta vietinės reikšmės kelią, 663100040249, 663100040069, 663100040238 (i.s.), 663100040173 (i.s.), 663100040300, 663100040280, 663100050178 (i.s.), 663100040025 (i.s.), 663100040080, 663100040027 (i.s.), 663100040128 (i.s.), 663100040123 (i.s.), 663100040068, 663100040050, 663100040007, 663100040252, kerta vietinės reikšmės kelią, 663100040255, 663100040066.

4.39. lentelė. Puškonių kaimo ribų aprašymas

Gretimybė	*Ribos aprašymas*
1-1	Upė Nevėžis, 664600070418, kerta vietinės reikšmės kelią, 664600070419 (i.s.), 664600070469, 664600070042, LVŽ, 664600070053, 664600070467, 664600070030, 664400030006 (i.s.), 664400030015 (i.s.), 664400030059 (i.s.), 664400030010 (i.s.), 664600070481, 664600070420, 664600070253, 664600070176, kerta vietinės reikšmės kelią, 664600070161 (i.s.), 664600070040, 664600070139, 664600070026, 664600070138, kerta vietinės reikšmės kelią, 664600070138, upė Nevėžis, upės Nevėžis viduriu.

4.40. lentelė. Ragainės kaimo ribų aprašymas

Gretimybė	*Ribos aprašymas*
1-1	664600030258, 664600030410, LVŽ, 664600030447, LVŽ, 664600030448,

	664600030321, 664600030323, 664600030318, 664600030384, 664600030353, 664600030363, 664600030275, 664600030259, 664600030270, 664600030296, 664600030324, 664600030325, 664600030327, 664600030328, 664600030178, 664600030387, 664600030195, 664600030207, 664600030192, kerta rajoninės reikšmės kelią Nr. 3002, 664670010013, 664600030081 (i.s.), 664600030303, 664600030335, 664600030332, 664600030262, 664600030069, upė Nevėžis, LVŽ, 664600030369, 664600030041, LVŽ, 664600030183, 664600030147, 664600030297, 664670010013, kerta rajoninės reikšmės kelią Nr. 3002, 664600030109, LVŽ, kerta vietinės reikšmės kelią, 664600030388, 664600030409, 664600030435, LVŽ, 664600030281, 664600030414, 664600030350, LVŽ, 664600030037, kerta vietinės reikšmės kelią, 664600030129, 664600030128, kerta rajoninės reikšmės kelią Nr. 3007, 664600040006 (i.s.), LVŽ, 664600030198, 664600030317, kerta rajoninės reikšmės kelią Nr. 3027, 663170010004, kerta rajoninės reikšmės kelią Nr. 3027, 664600030060, 664600030104, 664600030206, 663100020214 (i.s.), 664600030295, 663100020214 (i.s.), upė Ižupis, 663100020335 (i.s.), 664600030394 (i.s.), 664600030305, 664600030463, 664600030394 (i.s.), kerta rajoninės reikšmės kelią Nr. 3007, 664600030351, 664600030415, 664600030349, 664600030338, 664600030337 (i.s.), 664600030390, 664600030221, 664600030136, 664600030438, 664600030337 (i.s.), 664600030143, 664600030095, 664600030230, 664600030258.

4.41. lentelė. Sargėnų kaimo ribų aprašymas

Gretimybė	*Ribos aprašymas*
1-1	663170010004 (i.s.), 664600060245, 664600060081, 664600060106, 664600060217, 664600060095, 664600060146, 664600060162, LVŽ, 664600060188, 664600060082, 664600060174, 664600060073, 664600060196, 664600060305, 664600060151, 664600060061, 664600060213, 664600060194, 664600060094, 664600060287, 664600060219, 664600060114, 664600060127, 664600060160, 664600060105, 664600060087, 664600060068, 664600060157, 664600060148, 664600060129, 664670010006, kerta rajoninės reikšmės kelią Nr. 3415, 664600060098, 664600060102 (i.s.), 664600060224 (i.s.), 664600060299 (i.s.), kerta rajoninės reikšmės kelią Nr. 3007, 664670010003, 664600050172 (i.s.), 664600050076 (i.s.), 664600050124 (i.s.), LVŽ, 664600060257, kerta vietinės reikšmės kelią, 664600060256, LVŽ, upė Nevėžis, upė Kiršinas, 664600060184, 664600060251, 664600060293, 664600060031 (i.s.), 664600060049, 664600060002, LVŽ, 663100030005 (i.s.), 663100030049 (i.s.), LVŽ, kerta rajoninės reikšmės kelią Nr. 3415, 663100020072 (i.s.), 663100020043 (i.s.), 663100020079 (i.s.), 663100020365, 663100020061, 663100020291 (i.s.), 663100020206 (i.s.), 663100020293 (i.s.), 663100020294 (i.s.), 664600060247, 664600060172, 664600060179, 664600060178, 663100020294 (i.s.), 664600060088, 664600060105, 664600060160, 663100020294 (i.s.), upė Ižupis, 664600060194, 664600060213, 664600060061, 664600060151, 664600060306, 664600060197, 664600060073, 664600060174, 664600060188, 664600060187, 664600060162, 664600060145, 664600060096, upė Ižupis, 664600060106, 664600060083, upės Ižupis viduriu.

4.42. lentelė. Sidziūnų kaimo ribų aprašymas

Gretimybė	*Ribos aprašymas*
1-1	665900020310, 665900020003, 665900020050 (i.s.), 665900020143, 665900020043, 665900020072, 665900020005, 665900020051, kerta vietinės reikšmės kelią, 665900020060 (i.s.), 665900020109 (i.s.), 665900020265 (i.s.),

	kerta vietinės reikšmės kelią, 665900020004 (i.s.), 665900020176 (i.s.), 665900020108 (i.s.), 665900020124 (i.s.), 665900020259 (i.s.), 665900020311, 665900020002, 665900020001, 665900020078, 665900020183, 665900020210, 665900020088, kerta vietinės reikšmės kelią, upė Eglaitis, Liberiškio tvenkinys, 665900020294, kerta vietinės reikšmės kelią, 665900020308, 665900020193, 665900020309, 665900020145, 665900020078, 665900020001, 665900020002, 665900020010, 665900020012, 665900020009, 665900020080, 665900020027, 665900020081, 665900020187, 665900020316, 665900020014, 665900020039, LVŽ, 665900020285, 665900020186, 665900020192, 663100010184 (i.s.), 665900020182, 665900020181, 665900010005, 663100010184 (i.s.), kerta rajoninės reikšmės kelią Nr. 3027, 663100010185 (i.s.), ribojasi su Panevėžio rajono savivaldybės teritorijos riba, 665900010017, 665900010007, kerta valstybinio miško sklypą Nr. 665900010016, 665900010061, 665900010058, 665900010016 (i.s.), upė Laba, 665900010016 (i.s.), kerta vietinės reikšmės kelią, 665900020310.

4.43. lentelė. Strolionių kaimo ribų aprašymas

Gretimybė	*Ribos aprašymas*
1-1	665900020019, 665900020046, kerta vietinės reikšmės kelią, 665900020032, 665900020008, kerta vietinės reikšmės kelią, 665900020267, LVŽ, upė Šuoja-Kurys (Liberiškio tvenkinys), 665900020329, kerta vietinės reikšmės kelią, 665900020330, 665900020109, 665900020060, kerta vietinės reikšmės kelią, 665900020077, 665900020050, 665900020041, 665900020042, 665900020185, 665900020015, 665900020079, 665900020351, kerta vietinės reikšmės kelią, 665900010015, 665900010050, 665900010015, 665900010004, kerta vietinės reikšmės kelią, 665900010004, 665900020017, 665900020035 (i.s.), 665900020015, 665900020097.

4.44. lentelė. Trakiškių kaimo ribų aprašymas

Gretimybė	*Ribos aprašymas*
1-1	664400030545, 664400030532, 664400030559, kerta geležinkelį, 664400030557, 664400030090, kerta vietinės reikšmės kelią, 664400030090, 664400030008, 664400030518, 664400030484, 664400030465, 664400030433, 664400030032, kerta vietinės reikšmės kelią, 664400030032, 664400030104, 664400030097, 664400030077 (i.s.),664400030109, 664400030300, 664400030421, 664400030162, 664400030154, 664400030156, 664400030105, 664400030319, 664400030096, 664400030095, 664400030081, 664400030030, LVŽ, 664400030083, 664400030274, 664400030139, 664400030499, 664400030080, 664400030140, 664400030424, 664400030350, 664400030120, LVŽ, 664400030090, 664400030526, 664400030398, 664400030541, kerta geležinkelį, 664400030539 (i.s.), kerta vietinės reikšmės kelią, 664400030545.

4.45. lentelė. Ūdrų kaimo ribų aprašymas

Gretimybė	*Ribos aprašymas*
1-1	663100050161 (i.s.), 663100050162 (i.s.), kerta vietinės reikšmės kelią, 663100050167 (i.s.), LVŽ, 663100050172 (i.s.), LVŽ, 663100050159 (i.s.), LVŽ, 663100050158 (i.s.), 663100050156 (i.s.), kerta vietinės reikšmės kelią, 663100050044, 663100050190 (i.s.), kerta vietinės reikšmės kelią, 663100050213, 663100050017, 663100050188 (i.s.), 663100050031 (i.s.), kerta vietinės reikšmės kelią, 663100050118, 663100050189, 663100050037, kerta vietinės reikšmės kelią, 663100050005 (i.s.).

4.46. lentelė. Vadaktėlių kaimo ribų aprašymas

Gretimybė	*Ribos aprašymas*
1-1	663100040132, LVŽ, 663100040054, upė Nevėžis, upė Svirnupis, kerta rajoninės reikšmės kelią Nr. 3007, upė Svirnupis, 663100050002 (i.s.), 663100050154, 663100050063, 663100050071, 663100050070, 663100050165, 663100050044 (i.s.), kerta vietinės reikšmės kelią, 663100050156, 663100050158, LVŽ, 663100050159, LVŽ, 663100050172, LVŽ, 663100050167, kerta vietinės reikšmės kelią, 663100050162, 663100050161, 663100050005 (i.s.), 663100050212, 663100050058 (i.s.), LVŽ, 663100040278, kerta vietinės reikšmės kelią, 663100040085 (i.s.), kerta rajoninės reikšmės kelią Nr. 3007, 663170010001 (i.s.).

4.47. lentelė. Vaskonių kaimo ribų aprašymas

Gretimybė	*Ribos aprašymas*
1-1	663100050029, 663100050178 (i.s.), 663100050030, 663100050022, 663100050150, 663100050179 (i.s.), 663100050049, 663100050047, 663100050100 (i.s.), 663100050179 (i.s.), 663100050210 (i.s.), 663100050010 (i.s.), LVŽ, kerta vietinės reikšmės kelią, 663100050174 (i.s.), kerta vietinės reikšmės kelią, 663100040105, 663100040243, 663100040106, 663100040260, LVŽ, 663100040261, 663100040279 (i.s.), 663100040075 (i.s.), 663100040281 (i.s.), upė Taurulis, 663100040104, kerta rajoninės reikšmės kelią Nr. 3007, 663170010001, kerta rajoninės reikšmės kelią Nr. 3007, 663100040085, kerta vietinės reikšmės kelią, 663100040278 (i.s.), LVŽ, 663100050058, 663100050212 (i.s.), 663100050048, 663100050005, kerta vietinės reikšmės kelią, 663100050121, 663100050116, 663100050097, kerta vietinės reikšmės kelią, 663100050031, 663100050026, 663100050025, 663100050032, 663100050105, 663100050117, 663100050038 (i.s.), 663100050111, 663100050204, 663100050153, 663100050127, upė Svirnupis, 663100050180, 663100050028, 663100050133 (i.s.), 667900020044 (i.s.), kerta vietinės reikšmės kelią, 667900020007 (i.s.), kerta vietinės reikšmės kelią, 663100050083, 663100050082, 663100050061, 663100050098, 663100050029.

4.48. lentelė. Verpėjų kaimo ribų aprašymas

Gretimybė	*Ribos aprašymas*
1-1	663100050178, 663100050018, 663100040238, 663100040173, 663100040238, 663100040077, kerta vietinės reikšmės kelią, 663100040272, 663100040106 (i.s.), 663100040113, kerta vietinės reikšmės kelią, 663100050174, kerta vietinės reikšmės kelią, 663100050010, 663100050210, 663100050179, 663100050100, 663100050179, 663100050178.

4.49. lentelė. Vilkelių kaimo ribų aprašymas

Gretimybė	*Ribos aprašymas*
1-1	664400030037 (i.s.), kerta vietinės reikšmės kelią, 664400030077 (i.s.), 664400030452, kerta vietinės reikšmės kelią, 664400030453, 664400030451, 664400030149, 664400030160, 664400030034, 664400030038, 664400030003, kerta vietinės reikšmės kelią, 668500010018, 668500010049, kerta vietinės reikšmės kelią, 668500010160 (i.s.), 668500010159 (i.s.), 668500010049, 668500010028, 668500010051, 668500010014, 664600070424 (i.s.), 664600070048 (i.s.), 664600070057, 664600070178, 668500010014, 668500010017, 668500010016, 668500010097, 668500010050, 668500010038, 668500010039, 668500010068, 668500010096, 668500010053, 668500010127, 668500010135, 668500010134, 668500010020, kerta vietinės reikšmės kelią,

	664600070148 (i.s.), 664400030485, 664400030005, 664400030043, 664400030054, 664400030010, 664400030059, 664400030015, 664400030006, 664400030351.

5. PAĮSTRIO SENIŪNIJOS GYVENAMŲJŲ VIETOVIŲ TERITORIJŲ RIBŲ APRAŠYMAS

5.1. lentelė. Abukauskinės kaimo ribų aprašymas

Gretimybė	*Ribos aprašymas*
1-1	665400080084, 665400080391, 665400080306, 665400080092, 665400080307, upė Įstras, 665500030313 (i.s.), 665500030040, 665500030158, 665500030493, 665500030105, kerta vietinės reikšmės kelią, 665500030009, 665500030038, 665500030366, kerta vietinės reikšmės kelią, 665500030367, upė Įstras, 665400080084.

5.2. lentelė. Adolfavos kaimo ribų aprašymas

Gretimybė	*Ribos aprašymas*
1-1	665400080116, 665400080010, 665400080162, kerta vietinės reikšmės kelią, 665500030038 (i.s.), 665500030009 (i.s.), 665500030037 (i.s.), 665500030081 (i.s.), kerta vietinės reikšmės kelią, 665500030494 (i.s.), kerta vietinės reikšmės kelią, 665400080115, 665400080398, 665400080106 (i.s.), 665400080399, 665400080100, 665400080099, 665400080146, 665400080116.

5.3. lentelė. Adomavos kaimo ribų aprašymas

Gretimybė	*Ribos aprašymas*
1-1	666200010471, 666200010427, LVŽ, 666200010306 (i.s.), 666200010270, 666200010306 (i.s.), 666200010276 (i.s.), 666200010125, kerta rajoninės reikšmės kelią Nr. 3015, 666200010354 (i.s.), 666200010442 (i.s.), LVŽ, 666200010272 (i.s.), 666200010138, 666200010430 (i.s.), 666200010293, 666200010196 (i.s.), 666200010310, 666200010196 (i.s.), 666200010109 (i.s.), 666200010290, 666200010470, 666200010239, kerta vietinės reikšmės kelią, 666200010413, 666200010082, 666200010079, 666200010003, 666200020017, 666200020239, kerta vietinės reikšmės kelią, 666200020031, 666200010230, 666200010292, 666200010054, 666200010058, kerta vietinės reikšmės kelią, 666200010058, upė Lėvuo, 666200010008, LVŽ, 666200010178, 666200010177, kerta vietinės reikšmės kelią, 666200010179 (i.s.), 666200010080 (i.s.), 666200010303, 666200010153, 666200010252, 666200010080 (i.s.), 666200010471.

5.4. lentelė. Apidėmės kaimo ribų aprašymas

Gretimybė	*Ribos aprašymas*
1-1	665400080069, 665400080071, 665400080366, 665400080322, 665400080330, kerta vietinės reikšmės kelią, 665400080038 (i.s.), 665400080392, 665400080204, 665400080362 (i.s.), 665400080070, 665400080068, 665400080075, 665400080095, 665400080073, 665400080076, 665400080071, 665400080069.

5.5. lentelė. Aukštatrakio kaimo ribų aprašymas

Gretimybė	*Ribos aprašymas*
1-1	663900020002, kerta vietinės reikšmės kelią, LVŽ, 663900020236, LVŽ, 663900020154, upelis Valka, 663900020261, 663900020210, 663900020142, 663900020140, 663900020129, upelis Valka, 663900020148, 663900020209 (i.s.), kerta vietinės reikšmės kelią, 663900020259, kerta vietinės reikšmės kelią, 663900020258, 663900020260 (i.s.), 663900020247 (i.s.), LVŽ, 663900020114,

	663900020070, upė Paltis, 663900020200, 663900020194, 663900020220, 663900020002.

5.6. lentelė. Baroniškių kaimo ribų aprašymas

Gretimybė	*Ribos aprašymas*
1-1	666200050186, 666200050183, 666200050003, 666200050022, 666200050181, 666200050012, 666200050002, 666200050210, 666200050054 (i.s.), LVŽ, 666200050008, 666200050024, 666200050019, 666200050129, 666200050134, 666200050029, 666200050136, 666200050084, 666200050126, 666200050132, 666200050125, 666200050096, kerta vietinės reikšmės kelią, LVŽ, 666200050179, 666200050204, 666200050157, 666200050174, kerta rajoninį kelią Nr. 3014, 666200050177, kerta rajoninį kelią Nr. 3014, 666200050176, 666200050175, 666200050022, 666200050003, 666200050183, 666200050186.

5.7. lentelė. Birželių kaimo ribų aprašymas

Gretimybė	*Ribos aprašymas*
1-1	666200010044, 666200010037, kerta vietinės reikšmės kelią, 666200010037, 666200010038, 666200010216 (i.s.), 666200010217 (i.s.), 666200010220 (i.s.), 666200010227 (i.s.), 666200010228 (i.s.), LVŽ, kerta vietinės reikšmės kelią, 666200010194, 666200010080, 666200010179, kerta vietinės reikšmės kelią, 666200010282, 666200010451, LVŽ, 666200010077, upė Lėvuo, 666200010036, 666200010045, kerta vietinės reikšmės kelią, 666200010013, 666200010204, 666200010214, 666200010215, 666200010361, 666200010022 (i.s.), 666200010009, 666200010044.

5.8. lentelė. Daukniškių kaimo ribų aprašymas

Gretimybė	*Ribos aprašymas*
1-1	660400190006, 660400020333 (i.s.), 660400020089 (i.s.), 660400020276 (i.s.), 660400020305 (i.s.), kerta vietinės reikšmės kelią, 660400020306 (i.s.), 660400020281, 660400020304, 660400020126, upė Lėvuo, 660400180581, kerta vietinės reikšmės kelią, 660400180001, LVŽ, 660400180003, 660400180004, 660400180005, 660400180006, 660400180007, LVŽ, 660400180009, 660400180010, 660400180011, 660400180012, 660400180013, 660400180014, 660400180015, 660400180016, 660400180017, 660400180018, 660400180019, 660400180020, 660400180021, 660400180022, 660400180023, 660400180024, 660400180025, 660400180026, 660400180027, 660400180028, 660400180029, 660400180030, 660400180031, 660400180032, 660400180033, 660400180163, 660400180225, 660400180036, 660400180037, 660400180232, 660400180039, kerta vietinės reikšmės kelią, LVŽ, 660400020135, 660400020132, LVŽ, 660400020301 (i.s.), 660400020357 (i.s.), 660400020132, LVŽ, 660400020301 (i.s.), 660400020357 (i.s.), 660400020132, 660400020047, 660400020330 (i.s.), 660400020331 (i.s.), 660400190006.

5.9. lentelė. Dikonėlių kaimo ribų aprašymas

Gretimybė	*Ribos aprašymas*
1-1	663900020091, 663900020093, 663900020090, kerta vietinės reikšmės kelią, 663900020211 (i.s.), 663900020212 (i.s.), 663900020123, LVŽ, upė Lėvuo, 663900020110, kerta vietinės reikšmės kelią, 663900020031, 663900020055, 663900020221, kerta vietinės reikšmės kelią, 663900020223 (i.s.), 663900020147 (i.s.), 663900020165 (i.s.), 663900020182 (i.s.), 663900020030 (i.s.), 663900020174 (i.s.), 663900020063 (i.s.), 663900020189 (i.s.), upelis Valka, 663900020209 (i.s.), 663900020148 (i.s.), upelis Valka, 663900020129 (i.s.),

	663900020140 (i.s.), 663900020142 (i.s.), 663900020210 (i.s.), 663900020261 (i.s.), upelis Valka, 663900020113 (i.s.), 663900020085 (i.s.), kerta vietinės reikšmės kelią, 663900020091.

5.10. lentelė. Dikonių kaimo ribų aprašymas

Gretimybė	*Ribos aprašymas*
1-1	663900020161, 663900020143, 663900020010, ribojasi su Panevėžio rajono savivaldybės teritorijos riba, 663900020234, upė Lėvuo, 663900020212, 663900020211, kerta vietinės reikšmės kelią, 663900020037, 663900020094, kerta vietinės reikšmės kelią, 663900020085, 663900020113, kerta vietinės reikšmės kelią, 663900020154 (i.s.), LVŽ, 663900020236 (i.s.), kerta vietinės reikšmės kelią, 663900020002 (i.s.), 663900020155 (i.s.), 663900020075, 663900020047, 663900020194 (i.s.), kerta vietinės reikšmės kelią, 663900020054, 663900020008 (i.s.), 663900010028 (i.s.), 663900020050, 663900020039, 663900020004, 663900020160, 663900020134, 663900020138, 663900020001, 663900020003, 663900020058, 663900020017, 663900020042, 663900020177, ribojasi su Panevėžio rajono savivaldybės teritorijos riba, 663900020192, 663900020064, ribojasi su Panevėžio rajono savivaldybės teritorijos riba, 663900020232, 663900020143, 663900020161.

5.11. lentelė. Dūdorynės kaimo ribų aprašymas

Gretimybė	*Ribos aprašymas*
1-1	665500030037, 665500030067, 665500030313, 665500030067, LVŽ, 665500030134 (i.s.), LVŽ, 665500030343, 665500030339, 665500030225, LVŽ, 665500030318, 665500030222, LVŽ, 665500030065 (i.s.), upelis Įstras, 665500030011, kerta vietinės reikšmės kelią, 665500020016 (i.s.), 665500030023, kerta vietinės reikšmės kelią, 665500030011, 665500030013, 665500030012 (i.s.), kerta vietinės reikšmės kelią, 665500030494, kerta vietinės reikšmės kelią, 665500030106, 665500030081, 665500030037.

5.12. lentelė. Gailiūnų kaimo ribų aprašymas

Gretimybė	*Ribos aprašymas*
1-1	663900020209, upelis Valka, 663900020189, 663900020063, 663900020174, 663900020030, 663900020182, 663900020165, 663900020147, 663900020223, kerta vietinės reikšmės kelią, 663900020088, kerta vietinės reikšmės kelią, 663900030106 (i.s.), 663900030045 (i.s.), 663900030084 (i.s.), 663900030144 (i.s.), 663900030092 (i.s.), 663900030110 (i.s.), LVŽ, 663900030107 (i.s.), 663900030109 (i.s.), LVŽ, 663900020263, 663900020013, 663900030075, 663900030145, upė Lėvuo, 663900030004, 663900030042, kerta vietinės reikšmės kelią, upė Valka, 663900030085 (i.s.), 663900030028, 663900030079 (i.s.), 663900030170, kerta rajoninį kelią Nr. 3005, 663970010001, 663900030061, 663900030015, 663900030014, 663900030029, 663900030152, kerta rajoninį kelią Nr. 3013, 663970010003, 663900010103, 663900010095, 663900010050 (i.s.), 663900010009, 663900010130, 663900010050 (i.s.), kerta rajoninį kelią Nr. 3005, 663900010077, 663900010133, 663900010106, 663900010115, 663900010034 (i.s.), 663900010138, 663900010140, 663900010136, 663900010141, LVŽ, 663900020247, 663900020260, kerta vietinės reikšmės kelią, 663900020141, kerta vietinės reikšmės kelią, 663900020209.

5.13. lentelė. Gasparėlių kaimo ribų aprašymas

Gretimybė	*Ribos aprašymas*
1-1	660400020198, kerta vietinės reikšmės kelią, 660400020260, 660400020261,

	LVŽ, 660400020298 (i.s.), 660400020190 (i.s.), 660400020183 (i.s.), 660400020300 (i.s.), LVŽ, 660400020262, LVŽ, upė Lėvuo, LVŽ, 660400020274, 660400020278, 660400020272, 660400020323, 660400020198.

5.14. lentelė. Gasparų kaimo ribų aprašymas

Gretimybė	*Ribos aprašymas*
1-1	660400020148, 660400020149, 660400020147, 660400020310, 660400020136, 660400230023, 660400230024, 660400230025, 660400020313 (i.s.), upė Lėvuo, LVŽ, 660400020262 (i.s.), 660400020316, 660400020262 (i.s.), LVŽ, 660400020300, 660400020183, 660400020190, 660400020298, LVŽ, 660400020261 (i.s.), 660400020260 (i.s.), kerta vietinės reikšmės kelią, 660400020198 (i.s.), 660400020323 (i.s.), 660400020152, 660400020349, 660400020323 (i.s.), 660400020272 (i.s.), 660400020278 (i.s.), 660400020274 (i.s.), LVŽ, upė Lėvuo, LVŽ, 660400020391, 660400020390, kerta vietinės reikšmės kelią, 660400020074, 660400020159, 660400020151, 660400020367, 660400020257, 660400020148.

5.15. lentelė. Gegužinės kaimo ribų aprašymas

Gretimybė	*Ribos aprašymas*
1-1	666200020051, kerta vietinės reikšmės kelią, 666200020084, 666200020101, 666200020613, kerta magistralinį kelią A10/E67, 666200020003 (i.s.), LVŽ, 666200020003 (i.s.), 666200020121, 666200020130, 666200020140, 666200020120, 666200020069, kerta rajoninį kelią Nr. 3014, 666200020114, 666200020485, 666200020206, 666200020486, 666200020487, 666200020015, 666200020162, 666200020223 (i.s.), LVŽ, 666200020416, kerta vietinės reikšmės kelią, upelis Kryžių Ravas, 665400080336, 665400080081, 666200050179 (i.s.), kerta vietinės reikšmės kelią, 666200050096 (i.s.), 665400080318, 665400080136, 665400080148, 665400080267, 665400080266, 665400080297, 665400080036, 665400080346, 665400080317, 665400080281, 665400080129, 665400080206, 666200050058 (i.s.), 665400080295, 665400080334, 665400080341, 665400080131, 665400080112, 665400080138, 665400080128, 665400080178, 665400080233, 665400080130, 665400080161, 665400080351, 665400080305, 665400080340, 665400080094, 665400080225, 665400080134 (i.s.), 665400080226, LVŽ, kerta magistralinį kelią A10/E67, 665400020275, 665400020380, 665400020178, 665400020350, 665400020073, LVŽ, 665400020045, upė Įstras, 665400020251.

5.16. lentelė. Glazaniškių kaimo ribų aprašymas

Gretimybė	*Ribos aprašymas*
1-1	665400070005, 665400070412 (i.s.), 665400070349 (i.s.), 665400070330 (i.s.), 665400070022 (i.s.), 665400070457 (i.s.), 665400070462 (i.s.), 665400070456, 665400070124, 665400070005.

5.17. lentelė. Įstricos kaimo ribų aprašymas

Gretimybė	*Ribos aprašymas*
1-1	666200050111, 666200050159, 667200010114, 667200010115, LVŽ, 663600010085 (i.s.), 663600010076 (i.s.), 667200010002, 663600010022, 663600010021, 667200010052, kerta vietinės reikšmės kelią, 667200010092 (i.s.), 667200010048, 667200010065, 667200010067, kerta vietinės reikšmės kelią, 667200010028, 667200010111, 667200010038, 667200010023, 667200010046, 667200010023, 667200010004, 667200010092 (i.s.), 667200010004, 665400080039, 665400080046, 665400080102, 665400080058, LVŽ,

	665400080361, 665400080388, kerta vietinės reikšmės kelią, 665400080072 (i.s.), 665400080387, 665400080389, 665400080382, 665400080013, kerta vietinės reikšmės kelią, 665400080008, 665400080059, 666200050075, 666200050112, 666200050111.

5.18. lentelė. Janališkių kaimo ribų aprašymas

Gretimybė	*Ribos aprašymas*
1-1	660400150342, 660400010249 (i.s.), 660400010983 (i.s.), 660400011060, 660400010983 (i.s.), 660400011029 (i.s.), 660400020301 (i.s.), LVŽ, 660400020132 (i.s.), 660400020135 (i.s.), LVŽ, kerta vietinės reikšmės kelią, 660400170164, 660400170165, 660400170166, 660400170167, 660400170168, 660400170169, 660400170170, 660400170171, 660400170172, 660400170173, 660400170174, 660400170175, 660400170176, 660400170177, 660400170320, 660400170178, 660400170179, 660400170180, 660400170181, 660400170182, 660400170183, 660400170184, 660400170185, 660400170312, 660400170186, 660400170052, 660400170188, 660400180010 (i.s.), 660400170189, LVŽ, 660400180007 (i.s.), 660400170118, 660400170119, 660400170130, LVŽ, 660400180001 (i.s.), 660400170143, kerta vietinės reikšmės kelią, 660400170336, upė Lėvuo, 660400170336, 660400170035 (i.s.), 660400160003 (i.s.), upė Lėvuo, 660400150342.

5.19. lentelė. Juodlieknio kaimo ribų aprašymas

Gretimybė	*Ribos aprašymas*
1-1	665400010044, 665400010048, 665400010047, 665400010108, 665400010105 (i.s.), 665400010052 (i.s.), 665400030045, 665400010052 (i.s.), 665400030406, 665400030393, 665400030097, 665400010080 (i.s.), 665400030090, 665400010080 (i.s.), 665400010110 (i.s.), 665400030083, 665400030415, 665400010110 (i.s.), 665400010081 (i.s.), 665400030377, 665400010081 (i.s.), 665400030067, 665400030066, 665400030387, 665400030064, 665400030063, 665400030062, 665400030061, 665400030060, 665400030015, 665400030058, 665400030057, 665400030056, 665400030055, 665400030054, 665400010081 (i.s.), 665400030054, 665400030053, 665400030052, 665400030051, 665400030050, 665400030049, 665400030411, 665400030047, 665400030046, 665400030043, 665400030044, 665400030408, 665400010053 (i.s.), 665400030031, 665400010053 (i.s.), 665400030024, 665400010053 (i.s.), kerta vietinės reikšmės kelią, 665400010053 (i.s.), 665400030373, 665400030374, 665400030375, 665400030022, 665400010053 (i.s.), 660400020026 (i.s.), 660400020301 (i.s.), 660400020123, 660400020338, 660400020336, 660400020364, 660400020301 (i.s.), LVŽ, kerta vietinės reikšmės kelią, 665400010061, 665400010050, LVŽ, 665400010049, 665400010108, 665400010047, 665400010048, 665400010044.

5.20. lentelė. Jutiškių kaimo ribų aprašymas

Gretimybė	*Ribos aprašymas*
1-1	666200050007, 666200050226, 666200050225, 666200050007, 666200050113, 666200050206 (i.s.), 666200050061, 666200050062, 666200050057, 666200050206 (i.s.), 666200050101, 666200050206 (i.s.), 666200050215, 666200050206 (i.s.), 666200050214, 666200050152, 666200050196, 666200050195, 666200050131, 666200050163, 666200050030, 666200050046, 666200050047, 666200050050, 666200050049, 666200050042, 666200050051, 666200050127, 666200050051, 666200050042, 666200050049, 666200050050, 666200050048, 666200050046, 666200050041, 666200050030, 665400080057

	(i.s.), 665400080105 (i.s.), 666200050117, kerta vietinės reikšmės kelią, 666200050090, 665400080016 (i.s.), LVŽ, kerta vietinės reikšmės kelią, 666200050034, 666200050033, 666200050032, 666200050037, 666200050031, 666200050044, 666200050043, 666200050058, 666200050031, 666200050037, 666200050032, 666200050033, 666200050034, 666200050128, 666200050028, 666200050143, kerta vietinės reikšmės kelią, 666200050138, 666200050129 (i.s.), 666200050019 (i.s.), 666200050147, 666200050211, LVŽ, 666200050054, 666200050053, 666200050062, 666200050007.

5.21. lentelė. Kareiviškių kaimo ribų aprašymas

Gretimybė	*Ribos aprašymas*
1-1	665400080057, 665400080219, 665400080049, 665400080362, 665400080049, 665400080040, 665400080359, kerta vietinės reikšmės kelią, 665400080015 (i.s.), 665400080040, 665400080032, 665400080031, 665400080105, kerta vietinės reikšmės kelią, 665400080105, 665400080057.

5.22. lentelė. Kašiaburio kaimo ribų aprašymas

Gretimybė	*Ribos aprašymas*
1-1	665400080314, 665400080072, kerta vietinės reikšmės kelią, 665400080072, LVŽ, 665400080058 (i.s.), 665400080102 (i.s.), 665400080046 (i.s.), 665400080394, 665400080397, upė Įstras, 665400080353, kerta vietinės reikšmės kelią, 665500030366 (i.s.), kerta vietinės reikšmės kelią, 665400080327, 665400080044, 665400080395, 665400080025, 665400080360, 665400080314.

5.23. lentelė. Kaukiškių viensėdžio ribų aprašymas

Gretimybė	*Ribos aprašymas*
1-1	666200050194, 666200050192, 666200050059, 666200050192, 666200050191, 666200050194.

5.24. lentelė. Kerbušių kaimo ribų aprašymas

Gretimybė	*Ribos aprašymas*
1-1	666200030181, 666200030383, 666200030157, 666200030018, 666200050006, kerta vietinės reikšmės kelią, 666200050006, 666200050093, 666200050068, 666200050066, 666200050065, 666200050069, 666200050070, 666200050067, 663600010008, 663600010028, 666200050104, 666200050178, 666200050189, 666200050076, 666200050077, kerta rajoninį kelią Nr. 3014, 666200030089, 666200030089, 666200030097, 666200030167, kerta vietinės reikšmės kelią, 666200030035, 666200030014, 666200030182, kerta rajoninį kelią Nr. 3014, 666200030228 (i.s.), 666200030383, 666200030181.

5.25. lentelė. Kliuokmaniškio kaimo ribų aprašymas

Gretimybė	*Ribos aprašymas*
1-1	666200030050, ribojasi su Panevėžio rajono savivaldybės teritorijos riba, 666200030344, 666200030369, 666200030236, ribojasi su Panevėžio rajono savivaldybės teritorijos riba, 666200030029, 666200030011, 666200030050.

5.26. lentelė. Kriaučiūnų kaimo ribų aprašymas

Gretimybė	*Ribos aprašymas*
1-1	665400080246, 665400080015, kerta vietinės reikšmės kelią, 665400080335, 665400080065, 665400080038, kerta vietinės reikšmės kelią, 665400080038, 665400080375, 665400080322 (i.s.), 665400080366 (i.s.), kerta vietinės reikšmės kelią, 665400080365, 665400080376, 665400080038, 665400080079,

	665400080144, kerta vietinės reikšmės kelią, 665400080145, 665400080315, 665400080026 (i.s.), 665400080153, 665400080154, 665400080043, LVŽ, 665400080284, 665400080283, 665400080284, LVŽ, 665400080173, 665400080017 (i.s.), kerta vietinės reikšmės kelią, 665400080020 (i.s.), 665400080246.

5.27. lentelė. Kupstų kaimo ribų aprašymas

Gretimybė	*Ribos aprašymas*
1-1	660400160003, 660400170035, upė Lėvuo, 660400010638, kerta vietinės reikšmės kelią, 660400010281, 660400010282, 660400010195, 660400010005, kerta vietinės reikšmės kelią, 660400010733, upė Lėvuo, 660400160003.

5.28. lentelė. Kurapkynės kaimo ribų aprašymas

Gretimybė	*Ribos aprašymas*
1-1	665400070132, 665400070346, 665400070023 (i.s.), LVŽ, 665400070494, 665400070209, LVŽ, 665400070355, 665400070221, 665400070169, 665400070505, 665400070368, 665400070283, LVŽ, 665400070059, 665400070407, 665400070413, 665400070412, 665400070349, 665400070412, 665400070413, 665400070407, 665400070059, 665400070481, 665400070433, 665400070416, 665400070003, 665400070082, 665400070012, 665400070355, 665400070411 (i.s.), 665400070209, 665400070494, LVŽ, 665400070184 (i.s.), 665400070132.

5.29. lentelė. Lieknelio kaimo ribų aprašymas

Gretimybė	*Ribos aprašymas*
1-1	666200030003, 666200030070, 666200030062, 666200030189, 666200030044, 666200030088, 666200030303, 666200030001, 666200030402, 666200030403, 666200030404, kerta vietinės reikšmės kelią, 666200030085, 666200030001, 666200030355, 666200030044, 666200030045, 666200030062, 666200030070, 666200030003.

5.30. lentelė. Mantvydų kaimo ribų aprašymas

Gretimybė	*Ribos aprašymas*
1-1	661500020194, 661500020193, 660400010796, kerta vietinės reikšmės kelią, 660400010248 (i.s.), 660400010753 (i.s.), 660400010750 (i.s.), 660400010793, 660400010292, LVŽ, 660400010872, kerta geležinkelį, 660400010752 (i.s.), LVŽ, 660400010755 660400010887, 660400011020, kerta geležinkelį, 660400010228, 660400010758, 660400010170, 660400010003, 660400010035, 660400011038, kerta vietinės reikšmės kelią, 660400010740, 660400010882 (i.s.), 661500020053 (i.s.), 661500020079 (i.s.), 660400010217, 661500020121, 661500020198, 661500020194.

5.31. lentelė. Margių kaimo ribų aprašymas

Gretimybė	*Ribos aprašymas*
1-1	663600020008, upė Svalia, 663600010094, 663600010092, 663600010091, 663600010090, 663600010089, 663600010088, 663600010109, 663600010110, 663600010108, 663600010040 663600010006, 663600010004, ribojasi su Panevėžio rajono savivaldybės teritorijos riba, 663600010004, ribojasi su Panevėžio rajono savivaldybės teritorijos riba, 663600020006, ribojasi su Panevėžio rajono savivaldybės teritorijos riba, 663600020009, 663600020008.

5.32. lentelė. Medikonių kaimo ribų aprašymas

Gretimybė	*Ribos aprašymas*
1-1	663900010019, 663900010025, 663900010030, kerta geležinkelį, ribojasi su Panevėžio rajono savivaldybės teritorijos riba, kerta rajoninį kelią Nr. 3005, 663900010123, 663900010124, 663900010127, 663900010028, 663900020008, kerta vietinės reikšmės kelią, 663900020194 (i.s.), 663900020200 (i.s.), LVŽ, upelis Paltis, 663900020070 (i.s.), 663900010034, 663970010001, kerta rajoninį kelią Nr. 3005, 663900010083, kerta geležinkelį, 663900010148, 663900010137 (i.s.), 663900010023 (i.s.), LVŽ, 663900010122 (i.s.), LVŽ, 663900010085 (i.s.), 663900010011, 663900010033, 663900010011, 663900010012, 663900010016, 663900010066, ribojasi su Panevėžio rajono savivaldybės teritorijos riba, 663970010004, 663980010001, 663970010004, ribojasi su Panevėžio rajono savivaldybės teritorijos riba, 663900010019.

5.33. lentelė. Mickeliūnų kaimo ribų aprašymas

Gretimybė	*Ribos aprašymas*
1-1	666200020044, kerta vietinės reikšmės kelią, 666200030331 (i.s.), 666200020190, 666200030331 (i.s.), 666200030049, 666200030051, kerta vietinės reikšmės kelią, 666200030051, 666200020059, 666200020052, 666200020059, 666200020056, 666200020054, 666200020058, 666200020057, 666200020007, 666200020057, 666200020058, 666200020053, 666200020118, 666200020067, kerta vietinės reikšmės kelią, 666200020067, 666200020151, 666200020607, 666200020035, 666200020021, 666200020608, ribojasi su Panevėžio rajono savivaldybės teritorijos riba, 666200020010, 666200020044.

5.34. lentelė. Mileškūnų kaimo ribų aprašymas2

Gretimybė	*Ribos aprašymas*
1-1	666200020016, kerta vietinės reikšmės kelią, 666200020016, 666200020328, upė Įstras, 666200020328, upė Įstras, 666200020251, kerta vietinės reikšmės kelią, 666200020128, 666200020359, 666200020096, kerta vietinės reikšmės kelią, 666200020096, 666200020219, 666200020018, 666200020128, kerta vietinės reikšmės kelią, 666200020016.

5.35. lentelė. Mitabynės kaimo ribų aprašymas

Gretimybė	*Ribos aprašymas*
1-1	663600010014, 663600010119, 663600010118, 663600010051, 663600010026, 663600010095, 663600010098 (i.s.), 663600010055, 663600010036, 663600010031, 663600010005, 663600010032, 663600010047, 663600010081, 663600010083, 663600010098 (i.s.), 663600010084, 663600010086, 663600010098 (i.s.), 663600010078, 663600010066, 663600010015, 663600010016, 663600010015, 663600010053, 663600010107, 663600010027, 663600010076, 663600010085, LVŽ, 667200010115 (i.s.), 667200010114 (i.s.), 666200050159 (i.s.), 663600010027, 663600010074, 663600010070, 666200050056, 663600010072, 663600010071, 663600010010, 663600010018, 663600010037, 663600010020, 663600010014.

5.36. lentelė. Mitkų kaimo ribų aprašymas

Gretimybė	*Ribos aprašymas*
1-1	666200030356, 666200030077, ribojasi su Panevėžio rajono savivaldybės teritorijos riba, 666200030424, 666200030082, ribojasi su Panevėžio rajono savivaldybės teritorijos riba, 666200040134, ribojasi su Panevėžio rajono savivaldybės teritorijos riba, 666200040148, ribojasi su Panevėžio rajono

	savivaldybės teritorijos riba, 666200040276, ribojasi su Panevėžio rajono savivaldybės teritorijos riba, 666200050087, ribojasi su Panevėžio rajono savivaldybės teritorijos riba, 666200050093 (i.s.), 666200050086, 666200040158, 666200040287, 666200050006 (i.s.), 666200040153, 666200040150, 666200040149, 666200050006 (i.s.), 666200040098, kerta vietinės reikšmės kelią, 666200050006 (i.s.), 666200030072, 666200050006 (i.s.), 666200030302, 666200030009 (i.s.), 666200030280, 666200030365, kerta vietinės reikšmės kelią, 666200030029 (i.s.), 666200030112, ribojasi su Panevėžio rajono savivaldybės teritorijos riba, 666200030283, 666200030207 (i.s.), 666200030043, 666200030356.

5.37. lentelė. Naujalaukio viensėdžio ribų aprašymas

Gretimybė	*Ribos aprašymas*
1-1	665400010016, 665400010022, kerta vietinės reikšmės kelią, 665400010022, upė Lėvuo, 666200010058 (i.s.), kerta vietinės reikšmės kelią, 665400010022, 665400010016.

5.38. lentelė. Niurkonių kaimo ribų aprašymas

Gretimybė	*Ribos aprašymas*
1-1	666200010161, 666200010009 (i.s.), 666200010022, 666200010070, kerta vietinės reikšmės kelią, 666200010406, 666200010011, LVŽ, upė Lėvuo, ribojasi su Panevėžio rajono savivaldybės teritorijos riba, 666200010014, 666200010327, ribojasi su Panevėžio rajono savivaldybės teritorijos riba, 666200010028, 666200010226, ribojasi su Panevėžio rajono savivaldybės teritorijos riba, 666200010175 (i.s.), 666200010226, 666200010175 (i.s.), 666200010161.

5.39. lentelė. Pajstrio kaimo ribų aprašymas

Gretimybė	*Ribos aprašymas*
1-1	665400010052, 665400020346, 665400020316, 665400010105 (i.s.), 665400020394, 665400020166, 665400020469, 665400020295, 665400010105 (i.s.), 665400020056, 665400020314, 665400020069, 665400020308, 665400020325, 665400010084, 665400010105 (i.s.), 665400010107, 665400010112, 665400010111, 665400010096, 665400010085, 665400010105 (i.s.), upelis Įstras, 665400020241, 665400020045 (i.s.), 665400020467, LVŽ, 665400020073, 665400020067, 665400020127, 665400020118, 665400020110, 665400020321, kerta rajoninės reikšmės kelią Nr. 3021, 665400070087, 665470010003 (i.s.), upelis Įstras, 665400070142, kerta vietinės reikšmės kelią, 665400070056 (i.s.), kerta vietinės reikšmės kelią, 665400070309 (i.s.), 665400070023 (i.s.), 665400070191, 665400070077, 665400070192, 665400070189, 665400070048, 665400070153, 665400070045, 665400070184, LVŽ, 665400070411, 665400070361, 665400070088, 665400070082 (i.s.), 665400070485, 665400070388, 665400070483, 665400070253, 665400070372, 665400070484, 665400070342, 665400070462 (i.s.), 665400070302, kerta vietinės reikšmės kelią, 665400070437, 665400070160, 665400070136, 665400070392, 665400070159, 665400070004, 665400010053, kerta vietinės reikšmės kelią, 665400010053, kerta vietinės reikšmės kelią, 665400010053, 665400010081, 665400010110, 665400010080, 665400010079, 665400010052.

5.40. lentelė. Pakaušių kaimo ribų aprašymas

Gretimybė	*Ribos aprašymas*
1-1	666200020012, 666200020011, 666200020057 (i.s.), 666200020117, 666200020002, 666200020023, 666200020046, 666200020001, 666200020166,

	666200020003, LVŽ, 666200020003, kerta rajoninį kelią A10/E67, 666200020578, 666200020577, kerta vietinės reikšmės kelią, 666200020576, 666200020573, kerta upelį Įstras, 666200020125, 666200020005, 666200020137, 666200020579, kerta vietinės reikšmės kelią, 666200020251 (i.s.), upė Įstras, 666200020099, upė Įstras, 666200020249, 666200020261, 666200020144, upė Įstras, 666200020142, kerta rajoninį kelią A10/E67, 666200020460, 666200020461, 666200020012.

5.41. lentelė. Pakuodžiupėlių kaimo ribų aprašymas

Gretimybė	*Ribos aprašymas*
1-1	660400020305, 660400020179, 660400020070, 660400020267 (i.s.), kerta vietinės reikšmės kelią, 660400020065 (i.s.), LVŽ, 660400020032 (i.s.), 660400020004 (i.s.), 660400020287 (i.s.), 660400020122 (i.s.), 660400020201 (i.s.), 660400020199 (i.s.), 660400020175 (i.s.), 660400020176 (i.s.), 660400020182 (i.s.), 660400020193 (i.s.), 660400020285 (i.s.), LVŽ, 660400020288 (i.s.), 660400020289 (i.s.), 660400020317 (i.s.), 660400020233 (i.s.), 660400020235 (i.s.), 660400020234 (i.s.), 660400020219 (i.s.), 660400020180 (i.s.), 660400020181 (i.s.), 660400020217 (i.s.), LVŽ, 660400020253 (i.s.), 660400020241 (i.s.), 660400020257 (i.s.), 660400020367 (i.s.), 660400020151 (i.s.), 660400020159 (i.s.), 660400020074 (i.s.), kerta vietinės reikšmės kelią, 660400020322, 660400020304 (i.s.), 660400020281 (i.s.), kerta vietinės reikšmės kelią, 660400020306, kerta vietinės reikšmės kelią, 660400020305.

5.42. lentelė. Pakuodžiupių kaimo ribų aprašymas

Gretimybė	*Ribos aprašymas*
1-1	660400020008, 665400070159 (i.s.), 660400020302, 665400070488, 665400070487, 665400070143, 665400070028, kerta vietinės reikšmės kelią, 665400070028, 665400070008, 660400020165, 660400020043, 660400020001, 660400020045, 660400020086, 660400020137, 660400020054, kerta vietinės reikšmės kelią, 660400020016 (i.s.), 660400020081, 660400020312, 660400020314, 660400020016 (i.s.), upė Lėvuo, 660400020313, 660400020288, 660400020289, 660400020317, 660400020233, 660400020235, 660400020234, 660400020219, 660400020180, 660400020181, 660400020217, 660400020377, 660400020253, 660400020241, 660400020253, 660400020377, 660400020217, 660400020181, 660400020180, 660400020219, 660400020234, 660400020235, 660400020233, 660400020317, 660400020289, 660400020288, 660400020378, 660400020285, 660400020193, 660400020182, 660400020176, 660400020175, 660400020199, 660400020201, 660400020122, 660400020287, 660400020004, 660400020032, LVŽ, 660400020065, kerta vietinės reikšmės kelią, 660400020267, 660400020270, 660400020371, 660400020276, 660400020089, 660400020333, 660400020331, 660400020330, 660400020244, 660400020245, 660400020012, 660400020357, 660400020358, 660400020301 (i.s.), 660400020120, 660400020026, 665400010053 (i.s.), upelis Pišia, 660400020008.

5.43. lentelė. Palėvenio viensėdžio ribų aprašymas

Gretimybė	*Ribos aprašymas*
1-1	663900030064, upė Lėvuo, 663900030145 (i.s.), 663900030133, 663900030075 (i.s.), 663900020013 (i.s.), 663900020263 (i.s.), LVŽ, 663900030107, LVŽ, 663900030110, 663900030092, 663900030144, 663900030084, 663900030045, 663900030106, kerta vietinės reikšmės kelią, 663900020169, 663900020168, 663900020221 (i.s.), 663900020055 (i.s.), 663900020031 (i.s.), kerta vietinės

	reikšmės kelią, 663900020110 (i.s.), 663900030141, 663900030064.

5.44. lentelė. Paliukų kaimo ribų aprašymas

Gretimybė	*Ribos aprašymas*
1-1	666200010005, 666200020471, 666200020614, 666200020224 (i.s.), 666200020070, 666200020227, 666200020246, 666200020076, 666200020061, LVŽ, 666200020128 (i.s.), 666200020018 (i.s.), 666200020109, 666200020617, 666200020219 (i.s.), 666200020640, 666200020315, kerta vietinės reikšmės kelią, 666200020316, upė Įstras, 666200020593, 665400010105 (i.s.), 665400010062, 665400010017, 665400010058, 666200020212, 665400010044 (i.s.), LVŽ, 665400010100, 665400010099, 666200020570, 666200020550, 666200020479, 665400010001, 665400010039, 666200020031, kerta vietinės reikšmės kelią, 666200020138, 666200020644, 666200020109, 666200010067, 666200010005.

5.45. lentelė. Pamiškės kaimo ribų aprašymas

Gretimybė	*Ribos aprašymas*
1-1	663900030040, 663970010002 (i.s.), kerta geležinkelį, 663900030152 (i.s.), 663900030029 (i.s.), 663900030008, 663900030015 (i.s.), 663900030061 (i.s.), LVŽ, 663900030068 (i.s.), 663900030048 (i.s.), 663900030055 (i.s.), 663900030043 (i.s.), kerta geležinkelį, 663900030023 (i.s.), 663900030024 (i.s.), kerta upelį Paltis, 663900030024 (i.s.), LVŽ, 663900030036, 663900030077, 663900030057, 663900030056, 663900030167, 663900030058, 663900030065, 663900030038, 663900030040.

5.46. lentelė. Petrauskynės kaimo ribų aprašymas

Gretimybė	*Ribos aprašymas*
1-1	665400080107, 665400080106, 665400080380, kerta vietinės reikšmės kelią, 665400080381, kerta vietinės reikšmės kelią, 665500030106 (i.s.), kerta vietinės reikšmės kelią, 665500030494 (i.s.), kerta vietinės reikšmės kelią, 665500030012, 665500030011 (i.s.), kerta vietinės reikšmės kelią, 665400080022, 665400080074, kerta vietinės reikšmės kelią, 665400080074, 665500020016 (i.s.), 665400080050, upė Įstras, 665400080243, 665400080108, 665400080012, kerta vietinės reikšmės kelią, 665400080021, 665400080107, 665400080106.

5.47. lentelė. Petruliškio kaimo ribų aprašymas

Gretimybė	*Ribos aprašymas*
1-1	666200020077, 666200020072, kerta magistralinį kelią A10/E67, 666200010030, 666200010016 (i.s.), 666200010030, upelis Įstras, ribojasi su Panevėžio rajono savivaldybės teritorijos riba, 666200020077.

5.48. lentelė. Pragarėlės kaimo ribų aprašymas

Gretimybė	*Ribos aprašymas*
1-1	666200010163, 666200010321, 666270010003, kerta rajoninį kelią Nr. 3015, 666200010165, 666200010324, 666200010256, 666200010005 (i.s.), 666200010082 (i.s.), 666200010166, 666200010082 (i.s.), 666200010158, 666200010112, 666200010341, kerta vietinės reikšmės kelią, 666200010109, 666200010196, 666200010430, 666200010424, 666200010272, LVŽ, 666200010442, 666200010354, kerta rajoninį kelią Nr. 3015, 666200010125 (i.s.), 666200010074, 666200010136, 666200010276, 666200010306, LVŽ, 666200010330, 666200010194 (i.s.), 666200010305, 666200010278, 666200010277, kerta vietinės reikšmės kelią, LVŽ, 666200010228, 666200010227, 666200010220, 666200010217, 666200010216, 666200010217,

	666200010220, 666200010231, 666200010299, 666200010298, 666200010322, 666200010163.

5.49. lentelė. Preibių kaimo ribų aprašymas

Gretimybė	*Ribos aprašymas*
1-1	666200030039, 666200030333, 666200030066, 666200030295, 666200030161, 666200030422, 666200030005, 666200030023, 666200030053, 666200030398, upelis Laidė, 666200030121, 666200030299, 666200030410, 666200030412, kerta rajoninį kelią Nr. 3014, 666200030414, 666200030073, 666200030158, 666200030104 (i.s.), 666200030334, 666200030144, 666200030052, 666200030145, 666200030074, 666200030175, 666200030041, 666200030008, 666200030015 (i.s.), LVŽ, 666200030079, 666200020052 (i.s.), 666200030025, kerta vietinės reikšmės kelią, 666200030025, 666200030307, 666200030331, kerta vietinės reikšmės kelią, 666200020044 (i.s.), 666200030348, 666200020603, 666200020132, kerta rajoninį kelią Nr. 3014, 666200030030, 666200030038, 666200030110, ribojasi su Panevėžio rajono savivaldybės teritorijos riba, 666200030215, 666200030006, 666200030039.

5.50. lentelė. Pūkelių kaimo ribų aprašymas

Gretimybė	*Ribos aprašymas*
1-1	666200030015, kerta vietinės reikšmės kelią, 666200030015, 666200030034, 666200030371, kerta rajoninės reikšmės kelią Nr. 3014, 666270010004, kerta rajoninės reikšmės kelią Nr. 3014, 666200030190, 666200030200 (i.s.), LVŽ, 666200030019 (i.s.), LVŽ, 666200020050, 666200020055, 666200020048, 666200020055, 666200030026, 666200030090, LVŽ, 666200030015.

5.51. lentelė. Pūkių kaimo ribų aprašymas

Gretimybė	*Ribos aprašymas*
1-1	666200020278, 666200020050 (i.s.), LVŽ, 666200030019, LVŽ, 666200030200, kerta rajoninį kelią Nr. 3014, 666200050124, 666200050064, 666200050142, 666200050184, 666200050185, LVŽ, 666200050187 (i.s.), 666200050185, 666200050206 (i.s.), 666200050226 (i.s.), 666200050007 (i.s.), 666200050185, 666200050007 (i.s.), LVŽ, 666200050194 (i.s.), 666200050217, 666200050218, 666200050219, 666200050220, kerta rajoninį kelią Nr. 3014, 666200020502, 666200020029, 666200020180, 666200020299, 666200020141, 666200020620, 666200020621, 666200020622, 666200020623, 666200020624, 666200020599, 666200020601, 666200020278.

5.52. lentelė. Puodžiūnėlių kaimo ribų aprašymas

Gretimybė	*Ribos aprašymas*
1-1	666200030271, 666200030068, kerta rajoninį kelią Nr. 3014, 666270010004, 666200030067 (i.s.), kerta vietinės reikšmės kelią, 666200030188, 666200030156, 666200030224, 666200030219, 666200030022, 666200030227, 666200030222, 666200030228, kerta rajoninį kelią Nr. 3014, 666200030054, 666200030229, 666200030362, 666200030271.

5.53. lentelė. Puodžiūnų kaimo ribų aprašymas

Gretimybė	*Ribos aprašymas*
1-1	666200030180, 666200030390, 666200030083, 666200030388, 666200030361, 666200030166, 666200030240, 666200030392, 666200030235, 666200030360, 666200030351, 666200030357, 666200030226, 666200030131, 666200030155, 666200030328, 666200030205, 666200030316, 666200030342, 666200030084,

	666200030340, 666200030374, 666200030375, kerta vietinės reikšmės kelią, 666200030376, kerta vietinės reikšmės kelią, 666200030067, kerta rajoninį kelią Nr. 3014, 666200030107, 666200030074 (i.s.), 666200030107, 666200030138, 666200030145 (i.s.), 666200030286, 666200030262, 666200030382, 666200030037, 666200030279, 666200030208, 666200030104, 666200030103, 666200030092, 666200030060, kerta rajoninį kelią Nr. 3014, 666200030134, 666200030128, 666200030359, 666200030408, 666200030194, upelis Laidė, 666200030398 (i.s.), 666200030150, 666200030199, 666200030023 (i.s.), 666200030153, 666200030120, 666200030109, kerta vietinės reikšmės kelią, 666200030358, 666200030180.

5.54. lentelė. Sabonėlių kaimo ribų aprašymas

Gretimybė	*Ribos aprašymas*
1-1	666200030324, 666200030169, 666200030160, 666200030207, 666200030282, 666200030320, ribojasi su Panevėžio rajono savivaldybės teritorijos riba, 666200030013, ribojasi su Panevėžio rajono savivaldybės teritorijos riba, 666200030324.

5.55. lentelė. Senalaukio viensėdžio ribų aprašymas

Gretimybė	*Ribos aprašymas*
1-1	665400010036, 665400010037, 665400010034, 665400010023, 665400010025, 665400010038, 665400010024, kerta vietinės reikšmės kelią, 665400010024, upė Lėvuo, 665400010030, kerta vietinės reikšmės kelią, 665400010030, 665400010022 (i.s.), 665400010036.

5.56. lentelė. Sendvario viensėdžio ribų aprašymas

Gretimybė	*Ribos aprašymas*
1-1	665400070520, LVŽ, 665400070351, 665400070507, 665400070106, 665400070512, 665400070242, 665400070075, LVŽ, 665400070054, 665400070285, LVŽ, 665400070330 (i.s.), 665400070349 (i.s.), 665400070412 (i.s.), 665400070413 (i.s.), 665400070407 (i.s.), 665400070059 (i.s.), kerta vietinės reikšmės kelią, 665400070283 (i.s.), 665400070368 (i.s.), 665400070505 (i.s.), 665400070169 (i.s.), 665400070221 (i.s.), 665400070355 (i.s.), LVŽ, 665400070209 (i.s.), 665400070494 (i.s.), LVŽ, 665400070023 (i.s.), 665400070520.

5.57. lentelė. Senkeliškio kaimo ribų aprašymas

Gretimybė	*Ribos aprašymas*
1-1	666200030021, kerta vietinės reikšmės kelią, 666200030375 (i.s.), 666200030029 (i.s.), kerta vietinės reikšmės kelią, 666200030009, 666200030010, 666200030281, 666200030366, 666200030021.

5.58. lentelė. Sitenių viensėdžio ribų aprašymas

Gretimybė	*Ribos aprašymas*
1-1	666200020420, kerta rajoninį kelią Nr. 3014, 666200020421, 666200020079, 666200020421, kerta vietinės reikšmės kelią, 666200020416 (i.s.), kerta vietinės reikšmės kelią, 666200020223, 666200020287, 666270010004, kerta rajoninį kelią Nr. 3014, 666200020585, 666200020092, 666200020420.

5.59. lentelė. Skaistgirių kaimo ribų aprašymas

Gretimybė	*Ribos aprašymas*
1-1	663900030085, upė Valka, kerta vietinės reikšmės kelią, 663900030067,

	663900030004 (i.s.), upė Lėvuo, 660400010916, 660400010978, 660400010846, 660400010237, 660400011017, kerta vietinės reikšmės kelią, 660400010827, 660400010848, 660400010792, 660400010268, 660400010634, 660400010195 (i.s.), 660400010819, 660400010745, 660400010996, 660400011043, 660400010858, 660400010955, 660400010935, 660400010959, 660400010259, kerta rajoninį kelią Nr. 3005, 660400011045, 660400011065, 660400010887 (i.s.), 660400010755 (i.s.), LVŽ, 660400010752, kerta geležinkelį, 660400010872 (i.s.), LVŽ, 660400010292 (i.s.), 660400010793 (i.s.), 660400010750, 660400010753, 660400010248, kerta vietinės reikšmės kelią, 660400010899, 661500020139, 661500020133, 661500020037, 661500020249 (i.s.), 661500020237, 661500020238, 661500020196, 661500020249 (i.s.), 663900030129, 663900030081, 663900030078, 663900030010, 663900030036 (i.s.), LVŽ, 663900030024, kerta upelį Paltis, 663900030024, 663900030023, kerta geležinkelį, 663900030043, 663900030055, 663900030048, 663900030068, LVŽ, 663900030061 (i.s.), 663900030157, 663900030142, 663900030148, 663900030146, 663900030136, kerta rajoninį kelią Nr. 3005, 663900030079, 663900030085.

5.60. lentelė. Stalilioninės kaimo ribų aprašymas

Gretimybė	*Ribos aprašymas*
1-1	665500020016, kerta vietinės reikšmės kelią, 665500030011 (i.s.), upelis Įstras, kerta vietinės reikšmės kelią, 665500020013, 665500020073 (i.s.), 665500020157 (i.s.), 665500020137 (i.s.), 665500020343 (i.s.), LVŽ, 665500020344 (i.s.), LVŽ, 665500020345 (i.s.), 665500020216 (i.s.), griovys Į-1, 665500020070 (i.s.), kerta vietinės reikšmės kelią, 665500020126 (i.s.), 665500020020, 665400070009, 665400070152, 665500020018, 665500020016.

5.61. lentelė. Stanionių kaimo ribų aprašymas

Gretimybė	*Ribos aprašymas*
1-1	665400080016, 665400080003, 665400080020, kerta vietinės reikšmės kelią, 665400080017, 665400080093, LVŽ, 665400080043 (i.s.), 665400080026, kerta vietinės reikšmės kelią, 665400080026, kerta vietinės reikšmės kelią, 665400080026, 665400080021 (i.s.), kerta vietinės reikšmės kelią, 665400080026, 665400080108 (i.s.), 665500020016 (i.s.), 665400080369, 665400080372, 665400080319, kerta magistralinį kelia Nr. A10/E67, 665400070458, 665400070457, 665400070022, 665400070330, LVŽ, 665400070285 (i.s.), 665400070054 (i.s.), LVŽ, 665400070075 (i.s.), 665400070242 (i.s.), 665400070512 (i.s.), 665400070106 (i.s.), 665400070507 (i.s.), LVŽ, 665400070520 (i.s.), 665400070417, 665400070023, 665400070309, kerta vietinės reikšmės kelią, 665400070056, 665400070270, upelis Įstras, 665470010003, kerta magistralinį kelią A10/E67, LVŽ, 665400080134, 666200050044 (i.s.), 665400080242, 665400080227, 665400080211, 665400080016, kerta vietinės reikšmės kelią, LVŽ, 665400080016.

5.62. lentelė. Šakiškių kaimo ribų aprašymas

Gretimybė	*Ribos aprašymas*
1-1	666200010319, 666200010320, 666200010033, 666200010026, 666200010052, ribojasi su Panevėžio rajono savivaldybės teritorijos riba, 666200010052, 666200010025, kerta vietinės reikšmės kelią, 666200010466, 666200010444, ribojasi su Panevėžio rajono savivaldybės teritorijos riba, 666200010263, ribojasi su Panevėžio rajono savivaldybės teritorijos riba, 666200010235, 666270010006, ribojasi su Panevėžio rajono savivaldybės teritorijos riba, upelis Įstras,

	666200020580, kerta vietinės reikšmės kelią, 666200020224, 666200020126, kerta rajoninį kelią Nr. 3015, 666200010164, kerta vietinės reikšmės kelią, 666200010321 (i.s.), 666200010163 (i.s.), 666200010162 (i.s.), LVŽ, 666200010326, 666200010458 (i.s.), ribojasi su Panevėžio rajono savivaldybės teritorijos riba, 666200010319.

5.63. lentelė. Šerpliškių kaimo ribų aprašymas

Gretimybė	*Ribos aprašymas*
1-1	666200010175, 666200010042, ribojasi su Panevėžio rajono savivaldybės teritorijos riba, 666200010457, 666200010458, LVŽ, 666200010162, 666200010192, 666200010020, kerta vietinės reikšmės kelią, 666200010020, 666200010018, 666200010175.

5.64. lentelė. Šeškų kaimo ribų aprašymas

Gretimybė	*Ribos aprašymas*
1-1	660400020393, 660400020006, kerta magistralinį kelią A17/E67, 665400070469 (i.s.), kerta vietinės reikšmės kelią, 660400020007, 660400020003, 660400020146, 660400020399, 660400020348, kerta vietinės reikšmės kelią, 665500020349 (i.s.), 665500020350 (i.s.), 665500020353 (i.s.), 665500020021 (i.s.), 665500020007 (i.s.), kerta vietinės reikšmės kelią, 665500020335 (i.s.), 665500020299 (i.s.), LVŽ, kerta vietinės reikšmės kelią, 665500010237 (i.s.), LVŽ, upė Lėvuo, 660400020016, kerta vietinės reikšmės kelią, 660400020049, 660400020054 (i.s.), 660400020213, 660400020283, 660400020137 (i.s.), 665400070467, kerta vietinės reikšmės kelią, 665400070468, upė Pišia, upė Geležė, 660400020393.

5.65. lentelė. Šiaudinės kaimo ribų aprašymas

Gretimybė	*Ribos aprašymas*
1-1	660400010283, 660400011071, kerta vietinės reikšmės kelią, 660400010038, upė Lėvuo, 660400010985, LVŽ, 660400010174, kerta rajoninį kelią Nr. 3005, 660470010005 (i.s.), 660400010159 (i.s.), 660400010185 (i.s.), kerta geležinkelį, LVŽ, 660400010892 (i.s.), 660400010893 (i.s.), 660400010865 (i.s.), 660400010997 (i.s.), 660400010998 (i.s.), 660400010173 (i.s.), kerta geležinkelį, 660400011020 (i.s.), 660400010216, 660400010029, 660400010039, kerta rajoninį kelią Nr. 3005, 660400010283.

5.66. lentelė. Teberešiškių kaimo ribų aprašymas

Gretimybė	*Ribos aprašymas*
1-1	665400010077, LVŽ, 665400010076, 665400010045, 665400010009, 665400010116, 665400010078, kerta vietinės reikšmės kelią, 665400010098, 665400010104, upė Lėvuo, 665400010046, kerta vietinės reikšmės kelią, 665400010115, 665400010024 (i.s.), 665400010113, 665400010013, 665400010024 (i.s.), 665400010038 (i.s.), 665400010106 (i.s.), 665400010006, 665400010011, 665400010088, upelis Pišia, 665400010008, 665400010077.

5.67. lentelė. Vanagiškių kaimo ribų aprašymas

Gretimybė	*Ribos aprašymas*
1-1	666200020038, 666200020619, 666200020300, 666200020202, 666200020181, kerta magistralinį A10/E67, 666200020036, upelis Įstras, 666200010016, kerta magistralinį A10/E67, 666200020049, 666200020127, 666200020100, 666200020606, 666200020151 (i.s.), 666200020067 (i.s.), kerta vietinės reikšmės kelią, 666200020211, 666200020038.

5.68. lentelė. Varakiškių kaimo ribų aprašymas

Gretimybė	*Ribos aprašymas*
1-1	665400010057, 665400010010, 665400010042, kerta vietinės reikšmės kelią, 665400010042, 665400010043, 665400010028, kerta vietinės reikšmės kelią, 660400020102, 660400020303, 660400011029, 660400010983, 660400010249, upė Lėvuo, 665400010089, 665400010031, 665400010104 (i.s.), 665400010098 (i.s.), kerta vietinės reikšmės kelią, 665400010056, 665400010032, 665400010057.

5.69. lentelė. Voverinės kaimo ribų aprašymas

Gretimybė	*Ribos aprašymas*
1-1	663900010085, LVŽ, 663900010122, LVŽ, 663900010023, 663900010137, 663900010044, 663900010148 (i.s.), kerta geležinkelį, 663900010083, kerta rajoninį kelią Nr. 3005, 663970010001, kerta rajoninį kelią Nr. 3005, 663900010050, 663900010095(i.s.), 663900010103 (i.s.), 663970010003 (i.s.), kerta geležinkelį, 663970010002, kerta rajoninį kelią Nr. 3013, 663900010054, 663900010080, 663900010015 (i.s.), 663900010056, 663900010055, 663900010052, 663900010051, 663900010053, ribojasi su Panevėžio rajono savivaldybės teritorijos riba, 663900010033 (i.s.), 663900010131, 663900010145, 663900010107, 663900010088, 663900010085.

5.70. lentelė. Žaliapurvių kaimo ribų aprašymas

Gretimybė	*Ribos aprašymas*
1-1	661500020067, 661500020117, 661500020078, 661500020079, 661500020053, 660400010882, 660400010740 (i.s.), 660400011054, 660400010913, kerta vietinės reikšmės kelią, 660400011038 (i.s.), 660400010035 (i.s.), 660400010003 (i.s.), 660400010170 (i.s.), 660400010758 (i.s.), 660400010762, 660400010173, 660400010998, 660400010997, 660400010865, 660400010893, 660400010892, LVŽ, 660400010186, 660400010225, 660400010923, 660400011037, 660400010874, 660400010781, 660400010769, 660400010765, 660400010224, 660400010023, 660400010022, 660400011067, 660400011015 (i.s.), 660400010779, 660400010783, 660400010022, 660400010024, 660400010189, 660400010800, LVŽ, 660400010799, 661500020053, kerta vietinės reikšmės kelią, 661500020068, 661500020067.

6. PANEVĖŽIO SENIŪNIJOS GYVENAMŲJŲ VIETOVIŲ TERITORIJŲ RIBŲ APRAŠYMAS

6.1. lentelė. Alinavos kaimo ribų aprašymas

Gretimybė	*Ribos aprašymas*
1-1	661100030005, 661100030571, 661170010004, 661500020329, kerta geležinkelį, 661580010001, 661180010006, 661500020140 (i.s.), 661500020207 (i.s.), 661100010013 (i.s.), 661100030413, 661100030422, 661100030377, 661100030398, 661100030395, 661100030380, 661100030295, 661100010014 (i.s.), 661100010015 (i.s.), 661100010172 (i.s.), kerta vietinės reikšmės kelią, 661100030210, 661100030383, kerta geležinkelį, kerta kelio sklypą Nr. 661170010006, 661100030562, 661100070027, 661100070001, LVŽ, 661100070022 (i.s.), 661100070064, 661100070027, 661100070025, 661100070006, 661100070008, 661100070007, 661100070002, 661100070004, 661100030007, 661100030258, 661100030570, 661100030578, 661100030055, 661100030005.

6.2. lentelė. Auriliškių kaimo ribų aprašymas

Gretimybė	*Ribos aprašymas*
1-1	661100030157, 661100030117, 661100030491, kerta vietinės reikšmės kelią, 661100030515, 661100030126, 661100030269, kerta geležinkelį, 661180010003, kerta geležinkelį, 661100030452, 661100030004, 661100030159, 661100030182, 661100030299, 661100030228, 661100030152, 661100030153, 661100030075, 661100030015, 661100030327, 661100030141, kerta kelio sklypą Nr. 661170010006, kerta geležinkelį, kerta kelio sklypą Nr. 661170010005, 661100030564 (i.s.), LVŽ, 661100030157.

6.3. lentelė. Ažagų kaimo ribų aprašymas

Gretimybė	*Ribos aprašymas*
1-1	661500030049, 661500030046, 661500030040, kerta vietinės reikšmės kelią, 661500030009, 661500020030 (i.s.), 661500030003, 661500020100, 661500020251, kerta vietinės reikšmės kelią, 661500020250, kerta vietinės reikšmės kelią, 661500030035 (i.s.), 661500030103, 661500030102, LVŽ, 661500030100, 661500030021, 661500030071, 661500030066, 661500030110, 661500030109, 661500030107, 661500030108, 661500030034, 661500030051, 661500030056, 661500030055, 661500030058, 661500030022, 661500030041 (i.s.), kerta vietinės reikšmės kelią, 661500030022, 661500030099, 661500030060, 661500030098, LVŽ, 661500030104, 661500030105, 661500030054 (i.s.), kerta vietinės reikšmės kelią, 661500030095 (i.s.).

6.4. lentelė. Berčiūnų kaimo ribų aprašymas

Gretimybė	*Ribos aprašymas*
1-1	660400010731 (i.s.), 660400010163 (i.s.), 660400010161 (i.s.), 660400010162 (i.s.), LVŽ, 660400140642 (i.s.), 660400140643 (i.s.), 661100010197, 661100010126, upė Sanžilė, upės Sanžilė viduriu, 661100060061, 661100060079, 661100060074, 661100060088 (i.s.), kerta vietinės reikšmės kelią, 661100060003, 661100060072, 661100060082, 661100060081, 661100060086, 661100060087, 661100060005,661100060090, kerta geležinkelį (661180010003), LVŽ, ribojasi su Panevėžio miesto teritorijos riba, 661180010003, kerta geležinkelio sklypą Nr. 661180010003, 661100030116, 661100030162, 661100030183, 661100030221, 661100030220, kerta vietinės reikšmės kelią, 661100030260, 661100030013, 661100030150, LVŽ, 661100030564 (i.s.), LVŽ, 661100030097, 661100030098, 661100030096, 661100030154 (i.s.), 661100030230 (i.s.), 661100030501, kerta rajoninės reikšmės kelią Nr. 3013 (661170010001), 661170010001, 661100050047, 661100040062, 661100040180, 661100040001 (i.s.), 661100040022 (i.s.), 661100040010 (i.s.), 661100040252 (i.s.), 661100040008 (i.s.), kerta vietinės reikšmės kelią, 661100040202, 661100040277, 661100010187, 661100010153, 661100010134, 661100010116, 661100010204, 661100010083, 661100010047 (i.s.), 661100010053 (i.s.), 661100010085, 661100010053 (i.s.), 661100010118, 661100010067, 661100010069, 661100010169, 661100010073, 661100010052 (i.s.), 661100010025 (i.s.), 661100010077 (i.s.), 661100010214 (i.s.), LVŽ.

6.5. lentelė. Bernatonių kaimo ribų aprašymas

Gretimybė	*Ribos aprašymas*
1-1	660400010203, 660400010883, 660400010772, 660400010878, kerta geležinkelį, 660400010200 (i.s.), 660400010201 (i.s.), 660400010262, 660470010005, kerta rajoninės reikšmės kelią Nr. 3005, 660400010207, LVŽ, 660400010207, upė

	Lėvuo, 660400030193 (i.s.), 660400030269, 660400030193 (i.s.), 660400030012 (i.s.), 660400030191 (i.s.), kerta vietinės reikšmės kelią, 660400030320, 660400030045, 660400030667, 660400030303, 660400030216, 660400030419, 660400030417, 660400030411, 660400030390, LVŽ, 660400030101, 660400030129, 660400030131, 660400030354, 660400030337, kerta vietinės reikšmės kelią, 660470010003 (i.s.), kerta magistralinį kelią Nr. A17, 660400030096 (i.s.), 660400030162 (i.s.), 660400030487 (i.s.), 660400030009 (i.s.), kerta vietinės reikšmės kelią, 660400030293 (i.s.), 660400030657 (i.s.), 660400030680 (i.s.), 660400030475 (i.s.), LVŽ, kerta vietinės reikšmės kelią, 660400030155, 660400030319 (i.s.), 660400030213, 660400030210, 660400030319 (i.s.), 660400030333 (i.s.), 660400030345 (i.s.), 660400030344 (i.s.), 660400030327 (i.s.), kerta magistralinį kelią Nr. A17, 660400030273, 660400030289, 660400030220, 660400030274, 660400030481, 660400030437, kerta rajoninės reikšmės kelią Nr. 3005, 660400110367, 660400110087 (i.s.), kerta vietinės reikšmės kelią, 660400110366, 660400110092, 660400110260, 660400110167, 660400110255, 660400110405, kerta geležinkelį, 660400110225, 660400110072 (i.s.), 660400110095, 660400110163, kerta vietinės reikšmės kelią, 660400110190 (i.s.), 661100060088 (i.s.), 661100060079 (i.s.), 661100060061 (i.s.), upė Sanžilė, 661100010126 (i.s.), 660400140005, 661100010126 (i.s.), 660400141169, 661100010126 (i.s.), 660400141170, 660400141171, 661100010197 (i.s.), 660400141209, 660400140022, 660400140023, 660400140024, 660400141128, 660400140644, 660400140643, 660400140642, LVŽ, 660400010162, 660400010161, 660400010163, 660400010731, griovys, 661100010185 (i.s.), LVŽ, 661100010200 (i.s.), 661100010041 (i.s.), kerta vietinės reikšmės kelią, 660400011016 (i.s.), 660400010044, 660400010767, kerta vietinės reikšmės kelią, 660400011015 (i.s.), 660400010015, 660400010025, 660400011015 (i.s.), 660400011062, 660400011015 (i.s.), 660400010203.

6.6. lentelė. Berniūnų kaimo ribų aprašymas

Gretimybė	*Ribos aprašymas*
1-1	Upelis Molaina viduriu, kerta rajoninės reikšmės kelią Nr. 3032, upelis Molaina, 664400030254, 664400030509, 664400030502, 664400030506, 664400030253, 664400030329, 664400030153, 664400030148, 664400030340, 664400030528, kerta vietinės reikšmės kelią, 664400030539, kerta geležinkelį (664480010001), 664400030564, LVŽ, 664400030120 (i.s.), LVŽ, 664400030344 (i.s.), LVŽ, 664400030333 (i.s.), kerta vietinės reikšmės kelią, 664400030564, 664400030537, kerta geležinkelį (664480010001), 664400030539, 664400030492, 664400030168, 664400030552 (i.s.), 664400030457, 664400030456, 664400030118, 664400030173, LVŽ, 664400030567 (i.s.), kerta vietinės reikšmės kelią, 664400030196, 664400030182, 664400030315, 664400030150, kerta rajoninį kelią Nr. 3032 (664470010008), 664400010166 (i.s.), 664400010302 (i.s.), 664400010624, LVŽ, 664400010199 (i.s.), LVŽ, 664400010607, LVŽ, 664400010378, LVŽ, 664400010299 (i.s.), LVŽ, 664400010442 (i.s.), LVŽ, 664400010490 (i.s.), LVŽ, 664400010220 (i.s.), LVŽ, 664400010335 (i.s.), 664400010368 (i.s.), LVŽ, 664400010200 (i.s.), LVŽ, 664400010460, 664400010235 (i.s.), 664400010225 (i.s.), 664400010371 (i.s.), LVŽ, 664400010243, LVŽ, 664400010475, LVŽ, upelis Molaina.

6.7. lentelė. Bliūdžių kaimo ribų aprašymas

Gretimybė	*Ribos aprašymas*
1-1	660400030009 (i.s.), 660400030005 (i.s.), kerta vietinės reikšmės kelią, 660400030082 (i.s.), kerta vietinės reikšmės kelią, 660400030005, 660400030407,

	660400030104, 660400030043, kerta vietinės reikšmės kelią, 660400030712 (i.s.), 660400030065, 660400030066, LVŽ, 660400030066, LVŽ, 660400030438 (i.s.), ribojasi su Panevėžio miesto teritorijos riba, 660400110362, 660400110388 (i.s.), 660400110389 (i.s.), kerta vietinės reikšmės kelią, 660400110278, 660470010001 (i.s.), kerta magistralinį kelią Nr. A17 (660470010001), 660400110049, 660400110216, 660400110049, 660400110010 (i.s.), kerta vietinės reikšmės kelią, kerta geležinkelį, kerta vietinės reikšmės kelią, 660400110087, 660470010003, kerta magistralinį kelią Nr. A17 (660470010001), 660400030327, 660400030344, 660400030345, 660400030333, 660400030319, 660400030458, kerta vietinės reikšmės kelią, LVŽ, 660400030475, 660400030680, 660400030657, 660400030293, kerta vietinės reikšmės kelią.

6.8. lentelė. Bobkalnio kaimo ribų aprašymas

Gretimybė	*Ribos aprašymas*
1-1	665500050397, 665500050396, 665500050063, 665500050064, LVŽ, 665500100016, 665500050217, kerta vietinės reikšmės kelią, 665500100039 (i.s.), 665500100028, 665500100039 (i.s.), 665500100029, 665500100031, 665500100030, 665500100039 (i.s.), 665500100031, kerta vietinės reikšmės kelią, 665500100027, 665500100036, 665500100039 (i.s.), 665500100004, 665500100025, 665500100011, 665500100013, 665500100015, 665500100012, 665500100003, 665500100026, 665500100020, 665500100014, 665500090502 (i.s.), 665500100015, 665500100013, 665500100011, 665500100025, 665500090392 (i.s.), 665500090699 (i.s.), 665500090700 (i.s.), kerta vietinės reikšmės kelią, 665500050004, 665500050505, 665500050004, 665500050006, LVŽ, 665500050397.

6.9. lentelė. Daukniūnų kaimo ribų aprašymas

Gretimybė	*Ribos aprašymas*
1-1	661100010018, kerta vietinės reikšmės kelią, 661100010041, 661100010138, 661100010048 (i.s.), 661100010146 (i.s.), 661100010174 (i.s.), 661100010065 (i.s.), 661100010023 (i.s.), 661100010127 (i.s.), 661100010006, 661100010016, 661100010059, kerta vietinės reikšmės kelią, 661100040275, 661100040293, 661100040111, 661100040182, LVŽ, 661100040316, LVŽ, 661100040302, 661100040121, 661100040099, 661100040200, 661100040214, 661100040227, kerta vietinės reikšmės kelią, 661100040060 (i.s.), 661100040195, 661100040060 (i.s.), 661100040291, 661100040299, 661100040060 (i.s.), 661100040008 (i.s.), 661100040147, 661100040012, 661100040220, 661100040260, 661100040010 (i.s.), 661100040155 (i.s.), 661100040075, 661100050117, 661100050303, 661100050302, 661100050201, 661100050037, 661100040155 (i.s.), 661100050047 (i.s.), 661100050037, kerta rajoninės reikšmės kelią Nr. 3013, 661100030230, 661100030154, 661100030096 (i.s.), 661100030233, 661100030098 (i.s.), 661100030012 (i.s.), 661100030027 (i.s.), upelis Liekupis, 661100030168 (i.s.), 661100030261, 661100030059 (i.s.), upelis Liekupis, 661100030196, 661100030194, 661100030064, 661100030069, 661100030072, 661100030523 (i.s.), LVŽ, 661100030362 (i.s.), 661100030338 (i.s.), 661100030074, 661100030025 (i.s.), kerta vietinės reikšmės kelią, 661100030025 (i.s.), 661100030071 (i.s.), kerta vietinės reikšmės kelią, 661100010082 (i.s.), 661100010061 (i.s.), 661100010003, 661100010211, 661100010011, 661100010004, kerta rajoninės reikšmės kelią Nr. 3013, kerta vietinės reikšmės kelią, 661100010018.

6.10. lentelė. Dragonių kaimo ribų aprašymas

Gretimybė	*Ribos aprašymas*
1-1	661500010007, kerta rajoninės reikšmės kelią Nr. 3013, 661570010001, 661500010067, 661500010203, kerta geležinkelį, kerta kelio sklypą Nr. 661570010008, 661500010226, 661500010224, 661500010221, kerta vietinės reikšmės kelią, 661500020365, 661500020362, 661500020367, 661500020373, 661500020361, 661500020350, 661500020336, 661500020341, 661500020323, LVŽ, 661500020359, 661500020326, 661500020321, 661500020308, kerta geležinkelį, kerta rajoninės reikšmės kelią Nr. 3013, 661570010010, 661500020368, 661500020038, 661500020093, 661500020091, 661500020154, 661500020260, 661500020176, 661500020165, 661500020246 (i.s.), 661500020091, LVŽ, 661500020091, 661500020111, kerta vietinės reikšmės kelią, 661500020030, 661500020077, 661500020255, 661500020096, kerta vietinės reikšmės kelią, 661500010041, 661500010212, 661500010065, 661500010066, 661500010076, 661500010157, 661500010047, 661500010044, 661500010068, 661500010158, 661500010046, 661500010110, 661500010090, 661500010088, 661500030046 (i.s.), 661500010091, 661500010056, 661500010052, 661500010131, 661500010118, 661500010057, 661500010082, 661500010092, 661500010058, 661500010049, 661500010055, 661500010081, 661500010089, 661500010119, 661500010135, 661500030095 (i.s.), 661500010072, 661500010087, 661500010083, 661500010027, 661500010007.

6.11. lentelė. Eimuliškio kaimo ribų aprašymas

Gretimybė	*Ribos aprašymas*
1-1	661500030036, 661500030036, 661500030089, 661500030078, 661500030030, 661500030077, LVŽ, 667400040181, 667400040055, ribojasi su Panevėžio rajono savivaldybės teritorijos riba.

6.12. lentelė. Girelės kaimo ribų aprašymas

Gretimybė	*Ribos aprašymas*
1-1	kerta magistralinį kelią Nr. E67/A10 (665570010002), 665500070152, 665500070088 (i.s.), LVŽ, 665500070086 (i.s.), 665500070188, 665500070189, 665500070007, ribojasi su Panevėžio miesto teritorijos riba, kerta magistralinį kelio Nr. E67/A10 sklypą Nr. 665570010002.

6.13. lentelė. Grikpėdžių kaimo ribų aprašymas

Gretimybė	*Ribos aprašymas*
1-1	667400040055 (i.s.), 667400040181 (i.s.), LVŽ, 661500030077 (i.s.), 661500030030 (i.s.), 661500030078 (i.s.), 661500030089 (i.s.), 661500030036 (i.s.), kerta vietinės reikšmės kelią, 661500030053, 661500030062, 661500030028, 661500030007, 661500030074, 661500030113, 661500030005, LVŽ, 661500030111, LVŽ, 661500030097, 661500030091 (i.s.), 661500030015, 661500030106, kerta vietinės reikšmės kelią, 661500030094 (i.s.), 667400040059, 667400040008, 667400040009, kerta vietinės reikšmės kelią.

6.14. lentelė. Kapinės kaimo ribų aprašymas

Gretimybė	*Ribos aprašymas*
1-1	661100010200, LVŽ, 661100010185, LVŽ – griovys, 661100010214, 661100010077, 661100010025, 661100010052, 661100010053, 661100010047, 661100040009, 661100040006, 661100040003, 661100040007, 661100040061, 661100010187 (i.s.), 661100040202 (i.s.), kerta vietinės reikšmės kelią, 661100040008, 661100040252, 661100040010, 661100040022, 661100040001,

	661100040155, 661100040010, 661100040008, 661100040060, kerta vietinės reikšmės kelią, 661100040300, 661100040227 (i.s.), 661100040214 (i.s.), 661100040200 (i.s.), 661100040099 (i.s.), 661100040121 (i.s.), 661100040302 (i.s.), LVŽ, 661100040316 (i.s.), LVŽ, 661100040182 (i.s.), 661100040111 (i.s.), 661100040293 (i.s.), 661100040275 (i.s.), kerta vietinės reikšmės kelią, 661100010027, 661100010127, 661100010023, 661100010065, 661100010174, 661100010146, 661100010048, 661100010210, 661100010201, 661100010200.

6.15. lentelė. Katkų kaimo ribų aprašymas

Gretimybė	*Ribos aprašymas*
1-1	660400030089, 660400030091, 660400030015, 660400030168, 660400030166, 660400030002, 660400030037, 660400030187, 660400030037, 660400030010, 660400030032, 660400030064, 660400030063, 660400030006, 660400030513, kerta vietinės reikšmės kelią, 660400030514, 660400030042, 660400030024, 660400030489, 660400030011, kerta vietinės reikšmės kelią, 660400030082, kerta vietinės reikšmės kelią, 660400030005 (i.s.), 660400030487, 660400030009, 660400030487, 660400030162, 660400030017, 660400030412, kerta vietinės reikšmės kelią, 660400030089.

6.16. lentelė. Katininės kaimo ribų aprašymas

Gretimybė	*Ribos aprašymas*
1-1	665500100039 (i.s.), LVŽ, 665500100038 (i.s.), 668880010002 (i.s.), 668280010003 (i.s.), 665500100010 (i.s.).

6.17. lentelė. Kiūčių kaimo ribų aprašymas

Gretimybė	*Ribos aprašymas*
1-1	Kerta geležinkelį, 660400010185, 660400010159, 660470010005, kerta rajoninės reikšmės kelio Nr. 3005 sklypą Nr. 660470010005, 660400010174 (i.s.), LVŽ, 660400010985 (i.s.), kerta upę Lėvuo iki vidurio, upės Lėvuo viduriu, kerta upę Lėvuo, 660400010774, LVŽ, 660400010009, kerta rajoninės reikšmės kelio Nr. 3005 sklypą Nr. 660470010005, 660470010005 (i.s.), 660400010201, 660400010200, kerta geležinkelį, 660400010158, 660400010160, 660400011074, 660400010203 (i.s), 660400011015 (i.s), 660400010225 (i.s.), 660400010186 (i.s.).

6.18. lentelė. Klevečkinės kaimo ribų aprašymas

Gretimybė	*Ribos aprašymas*
1-1	661100060088, 660400110190, kerta vietinės reikšmės kelią, 660400110268, 660400110264, 660400110265, 660400110266, 660400110267, 660400110192, 660400110016, 660400110249, 660400110261, 660400110210, 660400110155, 660400110133, 660400110108, 660400110072, 660400110060, 660400110064, 660400110243, kerta geležinkelį, 660400110405 (i.s.), 660400110255 (i.s.), 660400110167 (i.s.), 660400110260 (i.s.), 660400110092 (i.s.), 660400110366 (i.s.), kerta geležinkelį, kerta vietinės reikšmės kelią, 660400110010, 660400110186, 660400110049 (i.s.), kerta krašto reikšmės kelią Nr. A17, 660470010001, 660400110203, LVŽ, 660400110389, 660400110388, 660400110126, ribojasi su Panevėžio rajono savivaldybės teritorijos riba, 660400110128, ribojasi su Panevėžio rajono savivaldybės teritorijos riba, 660400110128, kerta vietinės reikšmės kelią, 660400110126, 660400110400, kerta krašto kelią Nr. A17, 660400110125, 660400110227, 660400110130, 660400110024, 660400110048, kerta vietinės reikšmės kelią, 660400110048, 661100060004, 660400110048, 661100060090 (i.s.), 661100060065,

	661100060066, 661100060069, 661100060073, 661100060070, 661100060062, 661100060071, 661100060080, 660400110378, 660400110009, 660400110340, 661100060089, kerta vietinės reikšmės kelią, 661100060088.

6.19. lentelė. Lepšių kaimo ribų aprašymas

Gretimybė	*Ribos aprašymas*
1-1	667700040092, 667700040090, 667700040088, 667700040087, 667700040050, 667700040020, 667700040050, 667700040394, 667700040393, 667700040392, kerta vietinės reikšmės kelią, 667700040023, 667700040054, 667700040059, 667700040051, 667700040014, 667700040101, LVŽ, 667700040163, 667700040159, 667700040075, 667700040391, 667700040325, 667700040419, 667700040172, kerta vietinės reikšmės kelią, 667700040208, 667700040207, 667700040310, 667700040226, 667700040263, 667700040024, 667700040089, 667700040085, 667700040092.

6.20. lentelė. Liepinių kaimo ribų aprašymas

Gretimybė	*Ribos aprašymas*
1-1	661500010100 (i.s.), 661500010123 (i.s.) kerta vietinės reikšmės kelią, 661500010007 (i.s.), ribojasi su Panevėžio rajono savivaldybės teritorijos riba.

6.21. lentelė. Linonių kaimo ribų aprašymas

Gretimybė	*Ribos aprašymas*
1-1	661500020252 (i.s.), 660400011015 (i.s.), kerta vietinės reikšmės kelią, 660400011016 (i.s.), 661100010188 (i.s.), 660400011016 (i.s.), 660400010018 (i.s.), 661100010166, 661100010165, 661100010164, 661100010163, 661100010036, 661100010228, kerta vietinės reikšmės kelią, 661100010225.

6.22. lentelė. Maksvytiškių kaimo ribų aprašymas

Gretimybė	*Ribos aprašymas*
1-1	Kerta vietinės reikšmės kelią, upelis Įstras, 665500030065, LVŽ, 665500030222 (i.s.), 665500030318 (i.s.), LVŽ, 665500030225 (i.s.), 665500030339 (i.s.), 665500030343 (i.s.), LVŽ, 665500030134, LVŽ, 665500030067 (i.s.), 665500030061, 665500030057, 665500030067 (i.s.), 665500030039, 665500030004, 665500030002, 665500030004, 665500030113 (i.s.), LVŽ, 665500030058, 665500030065, 665500030496, 665500030059, 665500030314, 665500030113, 665500030088, 665500030075, 665500030132, 665500030075, 665500030030, 665500030035, 665500030036, 665500030162, LVŽ, 665500030160, kerta rajoninės reikšmės kelią Nr. 3028, 665570010007, 665500030459, 665500030481, 665500030372, LVŽ, upė Lėvuo, kerta magistralinį kelią Nr. E67/A10, 665570010003, kerta magistralinį kelią Nr. E67/A10, 665500030155, 665500020057, 665500020090, 665500020091, 665500020131 (i.s.), 665500020035, 665500020203, kerta vietinės reikšmės kelią, 665500020012 (i.s.), 665500020232 (i.s.), 665500020231 (i.s.), 665500020043 (i.s.), 665500020082, kerta vietinės reikšmės kelią, 665500020088 (i.s.), 665500020345 (i.s.), LVŽ, 665500020060, 665500020111, 665500020156, 665500020137, 665500020157, 665500020073, kerta vietinės reikšmės kelią.

6.23. lentelė. Maletiškio viensėdžio ribų aprašymas

Gretimybė	*Ribos aprašymas*
1-1	Upė Nevėžis, 664400010055, kerta magistralinį kelią Nr. A9/E272 (664470010005), 664470010005, kerta rajoninės reikšmės kelią Nr. 3032 (664470010009), 664400010446, upelis Molaina, upelio Molaina viduriu, ribojasi

	su Panevėžio miesto teritorijos riba.

6.24. lentelė. Molainių kaimo ribų aprašymas

Gretimybė	*Ribos aprašymas*
1-1	Ribojasi su Panevėžio miesto teritorijos riba, 667700070147, 667700070011, 667700040004, kerta vietinės reikšmės kelią, 667700040014 (i.s.), 667700040051 (i.s.), 667700040059 (i.s.), 667700040043 (i.s.), kerta vietinės reikšmės kelią, 667700040021, 667700040328 (i.s.), 667700040029 (i.s.), 667700040099, kerta magistralinį kelio Nr. A17 sklypą Nr. 667770010008, upelis Molaina, 667700050046, 667700050032, 667700050027, 667700050073, 667700050425 (i.s.), 667700050122, 667770010014, kerta magistralinį kelią Nr. A17 (667770010014), 667700050024, kerta vietinės reikšmės kelią, 667700050105, 667700050100, 667700050093 (i.s.), 667700050084, 667700050106, 667700050093 (i.s.), 667700050067, 667700050060, 667700050068, 667700050055, 667700050052, 667700050053, 667700050355 (i.s.), 667700050002, 667700050085, 667700050072, 667700050043, 667700050385 (i.s.), 667700050038, 667700050010, 667700050065, 667700050156, 667700050200, 667700050135, 667700050200, kerta krašto kelią Nr. 195, 667700060040, 667700060041, 667700060040, kerta vietinės reikšmės kelią, 664400020508, 664400020316, 664400020249, upelis Gardinas, 664400020442, 664400020250 (i.s.), 664400020422, 664400020290, upelis Molaina, 664400020808, 664400020809, 664400020810, 664400020811, 664400020812, 664400020814, 664400020815, 664400020817, kerta vietinės reikšmės kelią, 664400020366, LVŽ.

6.25. lentelė. Nausodės kaimo ribų aprašymas

Gretimybė	*Ribos aprašymas*
1-1	Ribojasi su Panevėžio miesto teritorijos riba, 664400020663, 664400020209, 664400020436, 664400020535 (i.s.), 664400021030, 664400021032, 664400021031, kerta vietinės reikšmės kelią, 664400021050, 664400020850, 664400020530 (i.s.), 664400020437 (i.s.), 664470010004, kerta krašto reikšmės kelio Nr. A17 sklypą Nr. 664470010004, 664400010188, 664400010057, kerta rajoninės reikšmės kelio Nr. 3032 sklypą Nr. 664470010009, kerta rajoninės reikšmės kelio Nr. 3032 sklypą Nr. 664470010009, kerta magistralinį kelio Nr. A9/E272 sklypą Nr. 664470010005, 664400010055.

6.26. lentelė. Navaršonių kaimo ribų aprašymas

Gretimybė	*Ribos aprašymas*
1-1	Upė Nevėžis, 664400010011, 664470010007 (i.s.), 664400010581, kerta vietinės reikšmės kelią, 664400010077, kerta vietinės reikšmės kelią, 664400010077, upelis Molaina, LVŽ, 664400010602, 664400010342, 664400010586 (i.s.), 664400010587 (i.s.), 664400010438, 664400010318, 664400010252, 664400010447, Kerta vietinės reikšmės kelią, 664400010126, 664400010268, 664400010180, 664400010622, 664400010621, 664400010620, 664400010619, 664400010618, kerta vietinės reikšmės kelią, 664400010032, LVŽ, 664400010461, 664400010384, 664400010259, 664400010307, 664400010221, 664400010331, LVŽ, 664400010479, kerta vietinės reikšmės kelią, LVŽ, upė Nevėžis, upės Nevėžis viduriu.

6.27. lentelė. Paežerio I kaimo ribų aprašymas

Gretimybė	*Ribos aprašymas*
1-1	665500040011 (i.s.), 665500040268 (i.s.), 665500050109 (i.s.), 665500050069

	(i.s.), 665500050109 (i.s.), kerta krašto reikšmės kelią Nr. 122, 665570010006, 665500050004 (i.s.), 665500050505 (i.s.), 665500050004 (i.s.), kerta vietinės reikšmės kelią, 665500090700, 665500090699, 665500090392, 665500090354, 665500090352, 665500090369, 665500090391, 665500090063, 665500090502, 665500090407, 665500090480, 665500090599, 665500100014 (i.s.), 665500090016, 665500090228, 665500090001, 665500090243, LVŽ, 665500090485, LVŽ, 665500090688, 665500090554, 665500090690, 665500090691, kerta vietinės reikšmės kelią, 665500090556, 665500090148, 665500090322, 665500090003, 665500090664, 665500090667, 665500090659, 665500090482, 665500090483, 665500090193, 665500090309, 665500090310, 665500090429, 668280010003 (i.s.), 665500090339 (i.s.), 665500090489 (i.s.), 665500090333 (i.s.), 665500090488 (i.s.), 665500090284 (i.s.), 665500090227, 665500090182, 665500090107, 665500090627 (i.s.), LVŽ, 665500090112 (i.s.), 665500090562 (i.s.), LVŽ, 665500090112 (i.s.), LVŽ, 665500090231 (i.s.), 665500090109, 665500090705, 665500090231 (i.s.), kerta vietinės reikšmės kelią, 665500090338, kerta vietinės reikšmės kelią, 665500090337, 665500090549, 665500090565, 665500090077, 665500090631, 665500090630, 665500090629, 665500090253, 665500090582, 665500090286, 665500090138, 665500090273, 665500090102, 665500090288, 665570010006 (i.s.), 665500090573, 665500090505, kerta krašto reikšmės kelią Nr. 122, 665500040267, 665500040265, kerta vietinės reikšmės kelią.

6.28. lentelė. Pamolainių kaimo ribų aprašymas

Gretimybė	*Ribos aprašymas*
1-1	667770010008 (i.s.), 667770010008 (i.s.), 667700030094, kerta vietinės reikšmės kelią, 667700030165 (i.s.), 667700030065, 668500060025, 667700030067 (i.s.), 668500060054, 668500060031, 668500060094, 668500060010, 668500060035, 668500060134, 668500060080, 668500060081, 668500060019, 667700030112 (i.s.), 668500060045, 668500060136, 668500060189, 668500060228, kerta upelį Molaina, 668500060229, 668500060219, 668500060091, 668500060095, 668500060071, 668500060077, 668500060075, 668500060087, 668500060028, 668500060027, 668500060084, 668500060079, 668500060143, 668500060142, 668500060168, 668500060106, 668500060110, 668500060088, 667700050046 (i.s.), upelis Molaina.

6.29. lentelė. Papušių kaimo ribų aprašymas

Gretimybė	*Ribos aprašymas*
1-1	Upė Nevėžis, 664480010001, 664470010012, 664400010642, 664470010012, 664400030544, 664400030395, kerta vietinės reikšmės kelią, 664400030567, LVŽ, 664400030173 (i.s.), 664400030118 (i.s.), 664400030552, 664400030556, 664480010001, kerta geležinkelio sklypą Nr. 664480010001, 664400030548, 664400030570, 664400030464, kerta vietinės reikšmės kelią, 664400030333, LVŽ, 664400030344, LVŽ, 664400030120 (i.s.), 664400030172, 664400030120 (i.s.), 664400030350 (i.s.), 664400030424 (i.s.), 664400030140 (i.s.), 664400030053, 664400030499 (i.s.), 664400030111, 664400030114, 664400030072, 664400030114, 664400030111, 664400030053, 664400030414, 664400030495 (i.s.), 664400030057, kerta vietinės reikšmės kelią, 664400030600 (i.s.), 664400030020, 664400030600 (i.s.), 664400030602 (i.s.), 664400030067, kerta vietinės reikšmės kelią, 664400030069, 664400030069, LVŽ, 664400030608 (i.s.), upės Nevėžis viduriu.

6.30. lentelė. Paviešečių kaimo ribų aprašymas

Gretimybė	*Ribos aprašymas*
1-1	Ribojasi su Panevėžio miesto teritorijos riba, LVŽ, 664400020366 (i.s.), kerta vietinės reikšmės kelią, 664400020817 (i.s.), 664400020218, LVŽ, upelis Molaina, 664400020290 (i.s.), 664400020492, 664400020250, 664400020442 (i.s.), LVŽ, 664400020640, 664400020638, 664400020639, 664400020347, 664400020383, kerta vietinės reikšmės kelią, 667700060040 (i.s.), 667700060041 (i.s.), kerta vietinės reikšmės kelią, 664400020382, 664400020759, kerta vietinės reikšmės kelią, 664400020761, 664400020762, kerta magistralinį kelio Nr. A17 sklypą Nr. 664470010003, 664400030024, 664400030026, 664400030584, 664470010011, 667700060329 (i.s.), kerta geležinkelio sklypą Nr. 664480010001, 664470010010, 667700060372 (i.s.), 664400030090 (i.s.), kerta vietinės reikšmės kelią, 664400030400, 664400030530, kerta geležinkelio sklypą Nr. 664480010001, 664400030534, 664400030056, 664400030413, 664400030412, 664400030253 (i.s.), 664400030409, 664400030303, 664400030301, 664400030369, 664400030478, upelis Molaina, LVŽ, 664400010458 (i.s.), 664470010009, kerta rajoninės reikšmės kelio Nr. 3032 sklypą Nr. 664470010009, 664400010498, kerta magistralinį kelio Nr. A17 sklypą Nr. 664470010004, 664470010004 (i.s.), 664400020437, 664400020530, 664400020531, 664400020530, 664400020437, 664400040045, 664400020436 (i.s.), 664400020209 (i.s.), 664400020663 (i.s.).

6.31. lentelė. Pazūkų kaimo ribų aprašymas

Gretimybė	*Ribos aprašymas*
1-1	663900010015, 661500010165, 661500010093, kerta rajoninės reikšmės kelią Nr. 3013, 663970010002 (i.s.), 661500010133, kerta vietinės reikšmės kelią, 661500010095, 661500010134, 663900030038 (i.s.), 661500010214, 661500010021, 661500010024, 661500010085, 661500010094, 661500010084, LVŽ, 661500010084, 661500010117, 661500010115 (i.s.), 661500010097 (i.s.), LVŽ, 661500010038 (i.s.), 661500010096, kerta vietinės reikšmės kelią, 661500010025, LVŽ, 661500010228, LVŽ, kerta geležinkelį, 661500010209, 661500010050, kerta rajoninės reikšmės kelią Nr. 3013, 661570010001, 661500010123, 661500010100, 661500010113, ribojasi su Panevėžio rajono savivaldybės teritorijos riba, 661500010161, 661500010108, 661500010163, ribojasi su Panevėžio rajono savivaldybės teritorijos riba, 661500010207, 661580010002, 661570010002, 661500010232, 663900010015.

6.32. lentelė. Pažagienių kaimo ribų aprašymas

Gretimybė	*Ribos aprašymas*
1-1	667700011080, 667700011111, 667700010549, 667700010647, 667700010195, 667700010208, 667700010194, 667700011077, 669000070039 (i.s.), 669000070177 (i.s.), 669000070250 (i.s.), upelis Deksčius, 667700010863, 667700010203, 667700010137, 667700010072, 669000050197 (i.s.), 667700010017, 667700010008, kerta vietinės reikšmės kelią, 667700010009 (i.s.), 667700010145 (i.s.), 667700010289 (i.s.), upelis Žagienis, 667700010726, upelis Žagienis, 667700010976, LVŽ, 667700010977, 667700010804, 667700010803, kerta vietinės reikšmės kelią, 667700010952, kerta magistralinį kelio A2 sklypą Nr. 667770010002, 667770010002, kerta magistralinį kelią A2, ribojasi su Panevėžio miesto teritorijos riba.

6.33. lentelė. Pažalvaičių kaimo ribų aprašymas

Gretimybė	*Ribos aprašymas*

1-1	Kerta vietinės reikšmės kelią, 660400110128 (i.s.), ribojasi su Panevėžio miesto teritorijos riba, kerta geležinkelio sklypą Nr. 660480010001, 660400090003, kerta vietinės reikšmės kelią.

6.34. lentelė. Piniavos kaimo ribų aprašymas

Gretimybė	*Ribos aprašymas*
1-1	Upės Lėvuo viduriu, 665500010237, LVŽ, kerta vietinės reikšmės kelią, LVŽ, 665500020123 (i.s.), 665500020225 (i.s.), 665500020136 (i.s.), 665500020124 (i.s.), 665500020099 (i.s.), 665500020038 (i.s.), 665500020253 (i.s.), 665500020226 (i.s.), 665500020229 (i.s.), 665500020228 (i.s.), 665500020324 (i.s.), 665500020323 (i.s.), LVŽ, 665500020172 (i.s.), 665500020059 (i.s.), 665570010003 (i.s.), 665500010215, kerta upę Lėvuo iki vidurio, kerta upę Lėvuo, 665570010002 (i.s.), 660400040174, 660400040136 (i.s.), 660400030474 (i.s.), kerta vietinės reikšmės kelią, 660400030429, 660400030496, 660400030540, 660400030432, 660400030544, 660400030652, 660400030013 (i.s.), upė Lėvuo.

6.35. lentelė. Plukių kaimo ribų aprašymas

Gretimybė	*Ribos aprašymas*
1-1	660400030436 (i.s.), 660400320038, 660400320048, 660400030167 (i.s.), 660400320049, 660400320051, 660400320052, 660400030112, LVŽ, 660400030112, kerta vietinės reikšmės kelią, 660400030113, 660400030158, 660400030153, 660400030075, ribojasi su Panevėžio miesto teritorijos riba, 660400050003, 660400050005, 660400050004, ribojasi su Panevėžio miesto teritorijos riba, 660400030438, LVŽ, 660400030474 (i.s.), 660400030439, 660400030111, 660400030474 (i.s.), 660400320008, 660400030474 (i.s.), 660400320009, 660400030474 (i.s.), 660400320029, 660400320053, 660400320054, 660400030474 (i.s.), 660400320030, 660400320031, 660400320032, 660400320033, 660400320034, 660400320035, 660400320036, 660400030474 (i.s.).

6.36. lentelė. Rėklių kaimo ribų aprašymas

Gretimybė	*Ribos aprašymas*
1-1	Upė Lėvuo, 660400030013, 660400030033, 660400030432 (i.s.), 660400030540 (i.s.), 660400030496 (i.s.), 660400030429 (i.s.), kerta vietinės reikšmės kelią, 660400030474 (i.s.), 660400030403, 660400030093, 660400030092, 660400030125, 660400030089 (i.s.), kerta vietinės reikšmės kelią, 660400030404, 660400030027, 660400030001, 660400030096, kerta magistralinį kelią Nr. A17, 660470010003, LVŽ, 660400030337 (i.s.), 660400030354 (i.s.), 660400030131 (i.s.), 660400030129 (i.s.), 660400030101 (i.s.), LVŽ, 660400030390 (i.s.), 660400030411 (i.s.), 660400030417 (i.s.), 660400030419 (i.s.), 660400030216 (i.s.), 660400030303 (i.s.), 660400030667 (i.s.), 660400030045 (i.s.), 660400030320 (i.s.), kerta vietinės reikšmės kelią, 660400030191, 660400030012, 660400030193, 660400030018, upė Agionė, upė Lėvuo, upės Lėvuo viduriu.

6.37. lentelė. Rudikėlių viensėdžio ribų aprašymas

Gretimybė	*Ribos aprašymas*
1-1	661100030027, 661100030012, 661100030104, 661100030022, 661100030469, 661100030098 (i.s.), 661100030357, LVŽ, 661100030564, kerta kelio sklypą Nr. 661170010005, kerta geležinkelį, kerta kelio sklypą Nr. 661170010006, 661100030518 (i.s.), 661100030141 (i.s.), 661100030327 (i.s.), 661100030356, 661100030002, 661100030001, 661100030024, 661100030253, 666100040043 (i.s.), 661100070056 (i.s.), 661100070074 (i.s.), 661100030076, 661100030566,

	kerta kelio sklypą Nr. 661170010006, kerta geležinkelį, kerta kelio sklypą Nr. 661170010005, 661100030356, 661100030012, 661100030027.

6.38. lentelė. Rudikių viensėdžio ribų aprašymas

Gretimybė	*Ribos aprašymas*
1-1	661100070022, 661100030049, 661100030500, kerta kelio sklypą Nr. 661170010006, kerta geležinkelį, 661180010006, 661170010005, 661100030475, 661100030498, 661100030523, 661100030521, 661100030215, 661100030114, 661100030358, 661100030344, 661100030349, 661100030178, 661100030064 (i.s.), 661100030352, 661100030196 (i.s.), upelis Liekupis, 661100030059, 661100030168, upelis Liekupis, 661100030027 (i.s.), 661100030339, 661100030341, 661100030027 (i.s.), 661100030510, kerta kelio sklypą Nr. 661170010005, kerta geležinkelį, kerta kelio sklypą Nr. 661170010006, 661100070074, 661100070061, 661100070060, 661100070016, 661100070033, 661100070056 (i.s.), 661100070051, 661100070052, 661100070041, 661100070038, 661100070044, 661100070046, 661100070026, 661100070056 (i.s.), 661100070024, 661100070043, 661100070021, 661100070022.

6.39. lentelė. Samanynės kaimo ribų aprašymas

Gretimybė	*Ribos aprašymas*
1-1	665500090014, 665500090431, 665500090117, kerta vietinės reikšmės kelią, 665500100039 (i.s.), 665500090027, 665500100002, 665500090007, 665500100001, 665500100006, kerta vietinės reikšmės kelią, 665500100006, 665500100010, 665500090643, 668280010003 (i.s.), 665500090128, 665500090127, 665500090147, 665500090712, 665500090711, 665500090189, 665500090122, 665500090123, 665500090194, kerta vietinės reikšmės kelią, 665500090604, 665500090600, 665500090603, 665500090544, 665500090546, 665500090688 (i.s.), LVŽ, 665500090485 (i.s.), LVŽ, 665500090243, 665500090014.

6.40. lentelė. Senamiesčio kaimo ribų aprašymas

Gretimybė	*Ribos aprašymas*
1-1	660400030436, 660400030663, 660400030304, 660400040025 (i.s.), 660400040090, 660400040091, 660470010004, 660400040233, 660400040232, 660400040231, ribojasi su Panevėžio miesto teritorijos riba, 660400030113 (i.s.), kerta vietinės reikšmės kelią, 660400030112 (i.s.), 660400040065, 660400030035, 660400030189, LVŽ, 660400030169, 660400030167, 660400030436.

6.41. lentelė. Skynimų kaimo ribų aprašymas

Gretimybė	*Ribos aprašymas*
1-1	660400030474, 660400030136, 660400040134, 660400040248, 660400040168, 660400040182, 660400040041, 660400040040, 660400040041, 660400040025, 660400040025, 660400030474.

6.42. lentelė. Smiltynės viensėdžio ribų aprašymas

Gretimybė	*Ribos aprašymas*
1-1	Upė Nevėžis, upė Molaina, 664470010007, upė Nevėžis.

6.43. lentelė. Spirakių kaimo ribų aprašymas

Gretimybė	*Ribos aprašymas*
1-1	661500020218, 661500020217, 661500020261, 661500020265, 661500020080, 661500020074, 661500020070, 661500020209, 661500020208, 661100010063

	(i.s.), 661100010084 (i.s.), 661100010150 (i.s.), 661100010125 (i.s.), 661100010095 (i.s.), 661100010092 (i.s.), 661100010091 (i.s.), 661100010225 (i.s.), kerta vietinės reikšmės kelią, 661100010232, 661170010001, kerta rajoninės reikšmės kelią Nr. 3013, 661100010004 (i.s.), 661100010011 (i.s.), 661100010211 (i.s.), 661100010003 (i.s.), 661100010061, 661100010082, kerta vietinės reikšmės kelią, 661100010172, 661100010015, 661100010014, 661100010008, 661100010009, 661100010022, 661100010005, 661100010032, 661100010220, 661100010160, 661100010136, 661100030413 (i.s.), 661100010013, 661500020207, 661500020140, 661500020279, 661500020320, 661500020281, 661500020356, 661500020354, 661500020358, 661500020294, kerta rajoninės reikšmės kelią Nr. 3013, 661500020218.

6.44. lentelė. Stačiūnų kaimo ribų aprašymas

Gretimybė	*Ribos aprašymas*
1-1	661500010228 (i.s.), LVŽ, 661500010025 (i.s.), kerta vietinės reikšmės kelią, 661500010038, LVŽ, 661500010097, 661500010115, 661500020249 (i.s.), 661500010013, 661500010004, 661500020249 (i.s.), 661500020026, 661500020039, 661500020043, 661500020050, 661500020046, 661500020044, 661500020040, 661500020042, 661500020134, 661500020089, 661500020032, 661500020023, 661500020049, 661500020249 (i.s.), 661500020004, 661500020009, 661500020257, 661500020221, 661500020011, 661500020076, 661500020241, 661500020254, kerta vietinės reikšmės kelią, 661500020071, LVŽ, 661500020252 (i.s.), 661500020058, 661500020186, 661500020252 (i.s.), 661500020228, 661500020122, 661500020252 (i.s.), 661500020084, 661500020199, 661500020027, 661500020082, 661500020061, 661500020146, 661500020031, kerta vietinės reikšmės kelią, 661500020359 (i.s.), LVŽ, 661500020323 (i.s.), 661500020341 (i.s.), 661500020336 (i.s.), 661500020350 (i.s.), 661500020361 (i.s.), 661500020271, 661500020373 (i.s.), 661500020367 (i.s.), 661500020362 (i.s.), 661500020365 (i.s.), kerta vietinės reikšmės kelią, 661500010221 (i.s.), 661500010224 (i.s.), 661500010013, 661500010026, 661500010033, 661500010040, 661500010226 (i.s.).

6.45. lentelė. Stetiškių kaimo ribų aprašymas

Gretimybė	*Ribos aprašymas*
1-1	Ribojasi su Panevėžio miesto teritorijos riba, 667700040024 (i.s.), 667700040263 (i.s.), 667700040226 (i.s.), 667700040310 (i.s.), 667700040207 (i.s.), 667700040208 (i.s.), kerta vietinės reikšmės kelią, 667700040172 (i.s.), 667700040419 (i.s.), 667700040325 (i.s.), 667700040391 (i.s.), 667700040075 (i.s.), 667700040159 (i.s.), 667700040163 (i.s.), LVŽ, 667700040101 (i.s.), 667700040014 (i.s.), kerta vietinės reikšmės kelią, 667700040004 (i.s.), 667700070011 (i.s.), 667700070147 (i.s.).

6.46. lentelė. Šauklių kaimo ribų aprašymas

Gretimybė	*Ribos aprašymas*
1-1	Kerta vietinės reikšmės kelią, 661500020157, 661500020031 (i.s.), 661500020146 (i.s.), 661500020061 (i.s.), 661500020082 (i.s.), 661500020055, kerta rajoninės reikšmės kelią Nr. 3013, 661500020303, kerta geležinkelį, 661570010003, 661500020375, 661580010001, kerta rajoninės reikšmės kelią Nr. 3013, 661570010001, 661500020308 (i.s.), 661500020321 (i.s.), 661500020326 (i.s.), 661500020359 (i.s.).

6.47. lentelė. Šilagalio kaimo ribų aprašymas

Gretimybė	*Ribos aprašymas*
1-1	667770010002 (i.s.), kerta magistralinį kelią A2 (667770010002), 667700010550, kerta vietinės reikšmės kelią, 667700010605, 667700010422, LVŽ, 667700010976 (i.s.), upelis Žagienis, 667700010726 (i.s.), upelis Žagienis, 667700010289, 667700010145, 667700010009, kerta vietinės reikšmės kelią, 667700010008 (i.s.), 667700010017 (i.s.), 667700011143, 669000050196 (i.s.), upelis Deksčius, 667700010242, 667700010245, 667700010085, 667700010172, 669000050482 (i.s.), 667700010271 (i.s.), kerta magistralinį kelią A2/E272, 662700010091 (i.s.), 662700010089 (i.s.), 668400020481 (i.s.), 668400020089 (i.s.), 668400020428 (i.s.), 668400020393 (i.s.), 668400020311 (i.s.), 668400020140 (i.s.), 667770010009, kerta magistralinį kelio A8/E67 sklypą Nr. 667770010009, 668400010100 (i.s.), 668400010052 (i.s.), 668400010033 (i.s.), 668400010275 (i.s.), 668400010293 (i.s.), kerta vietinės reikšmės kelią, 668400010292 (i.s.), 668400010107 (i.s.), 668400010036 (i.s.), 668400010023 (i.s.), 668400010036 (i.s.), upelis Molaina, 667700030141, 667700030142, kerta vietinės reikšmės kelią, 668500060102, 668500060254, kerta geležinkelį (668580010001), 668500060252, 668500060263 (i.s.) kerta geležinkelį (668580010001), 668500060254, 668500060238 (i.s.), 668500060241 (i.s.), 667700030018, 667700030152, 667700030112, 667700030153, 667700030230, 667700030031, 667700030213, 668500060035 (i.s.), 668500060010 (i.s.), 668500060094 (i.s.), 668500060031 (i.s.), 667700030052, 667700030204, 667700030067, 667700030053, 667700030165, kerta vietinės reikšmės kelią, 667700030262, 667770010008, kerta geležinkelio sklypą Nr. 667770010008, 667700040029, 667700040328, kerta vietinės reikšmės kelią, 667700040043, 667700040059 (i.s.), 667700040054 (i.s.), 667700040023 (i.s.), kerta vietinės reikšmės kelią, 667700040050 (i.s.).

6.48. lentelė. Tartališkio viensėdžio ribų aprašymas

Gretimybė	*Ribos aprašymas*
1-1	661100010063, 661100010084, 661100010150, 661100010125, 661100010095, 661100010092, 661100010091, 661100010092, 661100010095, 661100010125, 661100010150, 661100010084, 661100010063, 661500020070 (i.s.), 661500020074 (i.s.), 661500020080 (i.s.).

6.49. lentelė. Tičkūnų kaimo ribų aprašymas

Gretimybė	*Ribos aprašymas*
1-1	Upės Lėvuo viduriu, upė Lėvuo, 665500040588 (i.s.), 665500070034, ribojasi su Panevėžio miesto teritorijos riba, 665500070007 (i.s.), 665500070189 (i.s.), 665500070086, LVŽ, 665500070088, 665500070054, 665500070155, 665500070164, kerta magistralinį kelio Nr. A10 sklypą Nr. 665570010002, upė Lėvuo.

6.50. lentelė. Ūtos kaimo ribų aprašymas

Gretimybė	*Ribos aprašymas*
1-1	665400070001, 665500020126, kerta vietinės reikšmės kelią, 665500020070, griovys Į-1, 665500020216, 665500020345, LVŽ, 665500020344, LVŽ, 665500020343, 665500020071, 665500020214, 665500020218, 665500020060 (i.s.), 665500020217, LVŽ, 665500020345, 665500020088, kerta vietinės reikšmės kelią, 665500020043, 665500020231, 665500020232, 665500020012, kerta vietinės reikšmės kelią, 665500020203 (i.s.), 665500020135, 665500020134, 665500020131, 665500020005, 665500020159, 665500020105, 665500020040,

	kerta magistralinį kelią Nr. E67/A10, 665500020080, 665570010003 (i.s.), 665500020182, 665500020242, 665500020059, 665500020172, LVŽ, 665500020323, 665500020324, 665500020228, 665500020229, 665500020226, 665500020253, 665500020038, 665500020099, 665500020124, 665500020136, 665500020225, 665500020123, LVŽ, 665500020299, 665500020335, kerta vietinės reikšmės kelią, 665500020007, 665500020021, 665500020353, 665500020350, 665500020349, kerta vietinės reikšmės kelią, 660400020348 (i.s.), 660400020399 (i.s.), 660400020146 (i.s.), 660400020003 (i.s.), 660400020007 (i.s.), kerta vietinės reikšmės kelią, 665400070469, 665470010001, 660400020006 (i.s.), 665400070099, 665400070463 (i.s.), 665400070099, 665470010001, 665500020046, 665500020116, 665500020183, 665400070463 (i.s.), 665500020129, 665500020117, 665500020084, 665500020092, 665500020167, 665500020019, 665500020019, 665470010002, kerta magistralinį kelią Nr. A10/E67, 665400070010.

6.51. lentelė. Vabalų kaimo ribų aprašymas

Gretimybė	*Ribos aprašymas*
1-1	Upė Lėvuo, 665500040168, LVŽ, 665500040168, kerta vietinės reikšmės kelią, 665500040012, 665500040454, 665500040589, LVŽ, 665500070034 (i.s.), LVŽ, 665500040588, upė Lėvuo.

6.52. lentelė. Vaivadų kaimo ribų aprašymas

Gretimybė	*Ribos aprašymas*
1-1	665500040589 (i.s.), 665500040454 (i.s.), 665500040012 (i.s.), 665500040014, upelis Vilktupis, 665500040267 (i.s.), kerta krašto kelią Nr. 122 (665570010006), 665570010006, 665500090286 (i.s.), 665500090582 (i.s.), 665500090253 (i.s.), 665500090629 (i.s.), 665500090630 (i.s.), 665500090631 (i.s.), 665500090077 (i.s.), 665500090565 (i.s.), 665500090549 (i.s.), 665500090337 (i.s.), kerta vietinės reikšmės kelią, 665500090338 (i.s.), kerta vietinės reikšmės kelią, 665500090231, LVŽ, 665500090112, LVŽ, 665500090562, 665500090627, 665500090626, 665500090628, 665500090071, 665500090281, 665500090284, 665500090488, 665500090333, 665500090489, 665500090339, 668280010003 (i.s.), ribojasi su Panevėžio rajono savivaldybės teritorijos riba, 665500070032, 665500040209, 665500040272, 665500040391, 665500070034 (i.s.), kerta vietinės reikšmės kelią.

6.53. lentelė. Varpučių kaimo ribų aprašymas

Gretimybė	*Ribos aprašymas*
1-1	664470010009, 664400010475 (i.s.), kerta vietinės reikšmės kelią, 664400010243 (i.s.), 664400010267, kerta vietinės reikšmės kelią, 664400010371, 664400010225, 664400010235, LVŽ, 664400010200, LVŽ, 664400010368, 664400010335, kerta vietinės reikšmės kelią, 664400010220, LVŽ, 664400010490, LVŽ, 664400010442, LVŽ, 664400010299, LVŽ, 664400010378 (i.s.), LVŽ, 664400010608, LVŽ, 664400010199, LVŽ, 664400010459 vakarinis kampas, LVŽ, 664400010302, 664400010166, kerta rajoninės reikšmės kelio Nr. 3032 sklypą Nr. 664470010008, 664400030150 (i.s.), 664400030315 (i.s.), 664400030182 (i.s.), 664400030196 (i.s.), kerta vietinės reikšmės kelią, 664400030567 (i.s.), kerta vietinės reikšmės kelią, 664400030395 (i.s.), 664400030544 (i.s.), 664470010012 (i.s.), 664400010642 (i.s.), 664470010012 (i.s.), kerta vietinės reikšmės kelią, 664400010632, LVŽ, upė Nevėžis, upės Nevėžis viduriu, upė Nevėžis, LVŽ, kerta vietinės reikšmės kelią, 664400010143, LVŽ, 664400010301, 664400010560, 664400010307 (i.s.), 664400010259 (i.s.), 664400010384 (i.s.), 664400010461 (i.s.), LVŽ, 664400010032 (i.s.), kerta

	vietinės reikšmės kelią, 664400010618 (i.s.), 664400010619 (i.s.), 664400010620 (i.s.), 664400010621 (i.s.), 664400010622 (i.s.), 664400010239, 664400010005, 664400010126 (i.s.), kerta vietinės reikšmės kelią, 664400010447 (i.s.), 664400010253, 664400010436, 664400010588, 664400010318 (i.s.), 664400010588, 664400010587, 664400010586, upelis Molaina, 664400010446 (i.s.), kerta vietinės reikšmės kelią, 664400010168, 664400010255, 664400010458, LVŽ, upelis Molaina, 664400010446 (i.s.).

6.54. lentelė. Vilkiškio kaimo ribų aprašymas

Gretimybė	*Ribos aprašymas*
1-1	661100010172 (i.s.), kerta vietinės reikšmės kelią, 661100030071, 661100030025, kerta vietinės reikšmės kelią, 661100030025, 661100030338, 661100030262, 661100030523 (i.s.), 661100030498 (i.s.), 661100030477, 661170010005 (i.s.), 661180010006 (i.s.), kerta geležinkelį (661180010006), kerta kelio sklypą Nr. 661170010006, 661100030560, LVŽ, 661100070001 (i.s.), 661100070027 (i.s.), 661100030562 (i.s.), kerta kelio sklypą Nr. 661170010006, kerta geležinkelio sklypą Nr. 661180010006, 661100030383 (i.s.), 661100030210 (i.s.), kerta vietinės reikšmės kelią.

6.55. lentelė. Vynupės kaimo ribų aprašymas

Gretimybė	*Ribos aprašymas*
1-1	660400110004 (i.s.), 660400110048 (i.s.), kerta vietinės reikšmės kelią, 660400110048 (i.s.), 660400110024 (i.s.), 660400110022, 660400110227 (i.s.), 660400110125 (i.s.), kerta magistralinį kelio Nr. A17 sklypą Nr. 660470010001, 660470010001, 660400110126 (i.s.), kerta vietinės reikšmės kelią, 660400090001, kerta geležinkelio sklypą Nr. 660480010001, 660480010001 (i.s.), ribojasi su Panevėžio rajono savivaldybės teritorijos riba, LVŽ, kerta geležinkelio sklypą Nr. 661180010003, 661100060090 (i.s.).

7. RAGUVOS SENIŪNIJOS GYVENAMŲJŲ VIETOVIŲ TERITORIJŲ RIBŲ APRAŠYMAS

7.1. lentelė. Bauriškio kaimo ribų aprašymas

Gretimybė	*Ribos aprašymas*
1-1	667800010163, 667800010077 (i.s.), 667870010006 (i.s.), 667800010105 (i.s), 667800010548 (i.s.), 667800010547 (i.s.), 667870010002 (i.s.).

7.2. lentelė. Briežvalkio kaimo ribų aprašymas

Gretimybė	*Ribos aprašymas*
1-1	667800020013, 667800020033 (i.s.), 667800020013, 667800020022, 667800020029, 667800020016 (i.s.), 667800020014, 667800020015, 667800020075 (i.s.), 667800020091, 667800020104, 667800020091, 667800020085, 667800020106, 667800020024, 667800020051, 667800020102, 667800030173, ribojasi su Panevėžio rajono savivaldybės teritorijos riba, 667800030288, 667800030254 (i.s.), 667800030275, 667800030176, 667800030078, 667800030261 (i.s.), LVŽ, 667800030078, 667800030016, 667800030133, 667800030300, 667800030085, 667800030058, 667800030194, 667800030111, 667800030041, 667800030241, kerta vietinės reikšmės kelią, 667800030083, kerta vietinės reikšmės kelią, 667800020013.

7.3. lentelė. Dūdelėnų kaimo ribų aprašymas

Gretimybė	*Ribos aprašymas*

1-1	666500060053, 666500060031, 667800010169, 667800010135, 667800010200, 667800010342, kerta rajoninį kelią Nr. 3011, 667800010223, 667800010335, kerta rajoninį kelią Nr. 3011, 667800010431, 667800010077, 667800010144, 667800010163 (i.s.), 667800010552, 667800010189, 667800010187, 667800010414, 667800010237, 666500060114 (i.s.), 667800010131, 667800010375, kerta upelį Bikilys, 667800010076, 667800010132, LVŽ, 666500060054, 666500060053.

7.4. lentelė. Fermos kaimo ribų aprašymas

Gretimybė	*Ribos aprašymas*
1-1	Kerta vietinės reikšmės kelią, 666500020349, kerta krašto kelio Nr. 174 sklypą Nr. 666570010001, 666500020323, 666500020298, 666500020318, 666500020319, LVŽ, 666500020143, 666500020214, 666500020254, 666500020333, 666500020223, 666500020102, 666500020216, 666500020106 (i.s.), 666500020078 (i.s.), 666500020336, 666500020354, LVŽ, 666500020353, 666500020148, kerta krašto kelio Nr. 174 sklypą Nr. 666570010001, 666570010001 (i.s.), 666500050452 (i.s.), 666500050380 (i.s.), LVŽ, 666500050465 (i.s.), LVŽ, 666500050452 (i.s.), 666500050448 (i.s.), 666500050324 (i.s.), 666500050513, upė Nevėžis, upės Nevėžis viduriu, upė Nevėžis, 666500010240 (i.s.), 666500010206 (i.s.), 666500010005 (i.s.), 666500010038 (i.s.), 666500010156 (i.s.), 666500010150 (i.s.), 666500010198 (i.s.), 666500010195 (i.s.), 666500010042 (i.s.), 666500010226 (i.s.), 666500010015 (i.s.), 666500010164 (i.s.), 666500010011 (i.s.), 666500010010 (i.s.), 666500010011 (i.s.), 666500010254 (i.s.), 666500010205 (i.s.), 666500010236 (i.s.), 666500020329 (i.s.), 666500020267 (i.s.), 666500020347 (i.s.), 666500010237 (i.s.), 666500010234 (i.s.), 666500010225 (i.s.), 666500010233 (i.s.), 666500010192 (i.s.), 666500010180 (i.s.), 666500010181 (i.s.).

7.5. lentelė. Justinavos kaimo ribų aprašymas

Gretimybė	*Ribos aprašymas*
1-1	667800030081.

7.6. lentelė. Kartanų kaimo ribų aprašymas

Gretimybė	*Ribos aprašymas*
1-1	667800040071, 667800040078, 667800040014, 667800040010, 667800040145, 667800040156, 667800040155, 667800040096 (i.s.), LVŽ, 667800040013 (i.s.), 667800040129 (i.s.), LVŽ, 667800040134, 667800040094 (i.s.), 667800040097, 667800040058, 667800040001 (i.s.), 667800040005 (i.s.), 667800040100 (i.s.), LVŽ, 667800030018, kerta vietinės reikšmės kelią, 667800020002 (i.s.), 667800020089 (i.s.), 667800020077 (i.s), kerta vietinės reikšmės kelią, 667800030267, 667800030268, 667800030234 (i.s.), LVŽ, 667800030266, 667800030075, 667800030191 (i.s.), LVŽ, 667800030013 (i.s.), 667800030154 (i.s.), 667800030015 (i.s.), kerta vietinės reikšmės kelią, 667800020003 (i.s.), 667800020032 (i.s.), 667800020067 (i.s.), 667800020046 (i.s.), 667800020013 (i.s.), kerta vietinės reikšmės kelią, 667800030083 (i.s.), kerta vietinės reikšmės kelią, 667800030283, 667800030241 (i.s.), 667800030156, 667800030231, 667800030157, 667800030208, 667800030215, 667800030020, 667800030111 (i.s.), 667800030073, 667800030277, 667800030085 (i.s.), 667800030201, 667800030198, 667800030277, 667800030255, LVŽ, 667800030261, 667800030260, 667800030141, 667800030166, 667800030061, ribojasi su Panevėžio rajono savivaldybės teritorijos riba, 667800030246, 667800030193,

	667800030097 (i.s.), 667800030240, 667800030192, 667800030204, 667800030168, kerta vietinės reikšmės kelią, 667800030100, 667800030102, 667800030190, 667800030184, 667800030140, 667800030092, 667800030135, 667800030129, 667800030223, 667800030235, 667800030187, 667800030081 (i.s.), 667800030295, 667800030081 (i.s.), LVŽ, 667800030298, 667870010008 (i.s.).

7.7. lentelė. Kieliugalos kaimo ribų aprašymas

Gretimybė	*Ribos aprašymas*
1-1	667800010501 (i.s.), kerta rajoninio kelio Nr. 3011 sklyp1 Nr. 667870010009, 667800010338, 667800010149, 667800010390, 667800010351, 667800010453, upės Bikilys viduriu, kerta magistralinį kelią A2/E272, 667800010384, 667800010158, 667800010215, kerta rajoninės reikšmės kelio Nr. 3011 sklypą Nr. 667870010008, 667800010380, 667800010499 (i.s.), 667800010340 (i.s.), 667800010498 (i.s.), kerta magistralinio kelio A2/E272 sklypą Nr. 667870010002.

7.8. lentelė. Kritižio kaimo ribų aprašymas

Gretimybė	*Ribos aprašymas*
1-1	Ribojasi su Panevėžio rajono savivaldybės teritorijos riba, 666500040122 (i.s.), 666500040181, LVŽ, 666500040190, 666500040167 (i.s.), 666500040191 (i.s.), 666500040193 (i.s.), 666500040179, 666500040029, 666500040037, 666500040195, kerta vietinės reikšmės kelią, 666500040081 (i.s.), 666500040160 (i.s.), 666500040117 (i.s.), 666500040126 (i.s.), 666500040158 (i.s.), 666500040135 (i.s.), 666500040014 (i.s.), 666500040083 (i.s.), 666500040042, 666500040138 (i.s.), LVŽ, 666500040142 (i.s.), 666500040113 (i.s.), 666500040131 (i.s.), 666500040058 (i.s.), 666500040035 (i.s.), kerta krašto kelio Nr. 174 sklypą Nr. 666570010001, 666500020272, 666500020353 (i.s.), LVŽ, 666500020354 (i.s.), 666500020224, 666500020262, 666500020256, 666500020107, 666500020354 (i.s.), 666500020005, 666500020359, 666500020151, 666500020360, 666570010005, 666500020078, 666500020106, 666500020339, LVŽ, 666500020338, kerta rajoninio kelio Nr. 1213 sklypą Nr. 665570010005.

7.9. lentelė. Kučkų kaimo ribų aprašymas

Gretimybė	*Ribos aprašymas*
1-1	Upė Nevėžis, LVŽ, 666500010030, 666500010176, 666500010177, LVŽ, 666500010140 (i.s.), 666500010176, kerta krašto kelią Nr. 174, 666500020089, 666500020051 (i.s.), 666500020193, 666500020308, 666500020185, 666500020126, 666500020138, 666500020252, 666500020136, kerta rajoninį kelią Nr. 1213, 666570010005, kerta rajoninį kelią Nr. 1213, 666500020338 (i.s.), 666500020331, 666500020300, 666500020057, 666500020058, 666500020072, kerta krašto kelią Nr. 174, 666500020008, kerta vietinės reikšmės kelią, 666500010249, LVŽ, upė Nevėžis.

7.10. lentelė. Kunigiškių kaimo ribų aprašymas

Gretimybė	*Ribos aprašymas*
1-1	Upė Alanta, 667800040037, 667800040041, 667800040042, 667800040144 (i.s.), 667800040126 (i.s.), 667800040079, 667800040017, kerta rajoninį kelią Nr. 3011, 667870010008, kerta vietinės reikšmės kelią, 667800030298 (i.s.), LVŽ, 667800030081 (i.s.), 667800030034, 667870010004, 667800030186, 667800030071, 667800030171, 667800030043, 667800030274, 667800030140 (i.s.), 667800030273, 667800030253, 667800030100 (i.s.), kerta vietinės reikšmės

	kelią, 667800030168 (i.s.), 667800030279, 667800030097, 667800030196, 667600020108, 667600020074, ribojasi su Panevėžio rajono savivaldybės teritorijos riba, 667600020056, ribojasi su Panevėžio rajono savivaldybės teritorijos riba, 667600020070, 667600020075, ribojasi su Panevėžio rajono savivaldybės teritorijos riba, 667600020157 (i.s.), 667800030289, 667800030096, 667800030082, 667800030162, 667600020046, 667600020144, 667800030244, 667800030292, 667800030269, 667800030292, 667800030094 (i.s.), 667800030132, 667800030134, 667800030055, 667800030147, 667800030145, kerta vietinės reikšmės kelią, 667800030188, 667800030076, kerta rajoninį kelią Nr. 3011, 667800040049 (i.s.), 667800040199, upė Alanta, 667800040057, 667800040037, upė Alanta.

7.11. lentelė. Laukagalėlių kaimo ribų aprašymas

Gretimybė	*Ribos aprašymas*
1-1	667800010289, 667800010337, 667800010292, 667800010502, 667800010410, 667800010471, 667800010511, 667800010447, kerta vietinės reikšmės kelią, 667800010479, 667800010386, 667800010364, 667800010346, LVŽ, 667800010087 (i.s.), 667800010253 (i.s.), 667800010444 (i.s.), 667800010438 (i.s.), 667800010247 (i.s.), LVŽ, kerta vietinės reikšmės kelią, 667800010507, 667800010040 (i.s.), LVŽ, 667800010494 (i.s.), 667800010039, 667800010017, 667800010475, kerta vietinės reikšmės kelią, 667800040059, 667800040109, 667800040045, 667800040116, 667800040119 (i.s.), 667800040061 (i.s.), 667800040192 (i.s.), 667800040122 (i.s.), kerta vietinės reikšmės kelią, 667800010360, 667800010292, 667800010337, 667800010289.

7.12. lentelė. Laužavietės kaimo ribų aprašymas

Gretimybė	*Ribos aprašymas*
1-1	667800040053, 667800010148, 667800010182, kerta vietinės reikšmės kelią, 667800040122, 667800040192, 667800040061, 667800040119, 667800040046, 667800040028, 667800040047, upė Alanta, 667800040051, 667800040095, kerta vietinės reikšmės kelią, 667800040053.

7.13. lentelė. Lukščių viensėdžio ribų aprašymas

Gretimybė	*Ribos aprašymas*
1-1	667800010345, 667800010392, ribojasi su Panevėžio rajono savivaldybės teritorijos riba, 667800010344, 667800010454, 667800010497, 667800010283, ribojasi su Panevėžio rajono savivaldybės teritorijos riba, 667800010349, 667800010281, ribojasi su Panevėžio rajono savivaldybės teritorijos riba, 667800010172, 667800010171, 667800010173, ribojasi su Panevėžio rajono savivaldybės teritorijos riba, 667800010353, 667800010078, 667800010353, 667800010192, 667800010136, 667800010186, 667800010282, 667800010349, 667800010391, 667800010389, 667800010396, 667800010428, 667800010463, 667800010392, 667800010345.

7.14. lentelė. Padambės kaimo ribų aprašymas.

Gretimybė	*Ribos aprašymas*
1-1	666500040199, 666500040152, 666500040153, 666500040169, 666500040026 (i.s.), 666500040036, 666500040187 (i.s.), 666500040038 (i.s.), 666500040177 (i.s.), 666500040033, 666500040031 (i.s.), 666500040032, 666500040203 (i.s.), LVŽ, 666500040202, 666500040197, 666500040049 (i.s.), 666500040047 (i.s.), LVŽ, kerta vietinės reikšmės kelią, 666500040191, 666500040167, 666500040121, LVŽ, 666500040122, 666500040199.

7.15. lentelė. Pakritižio kaimo ribų aprašymas

Gretimybė	*Ribos aprašymas*
1-1	666500050452, 666500050378, kerta krašto kelią Nr. 174, 666500040035, 666500040058, 666500040131, 666500040113, 666500040142, LVŽ, 666500040138, 666500040083, 666500040014, 666500040135, 666500040158, 666500040126, 666500040117, 666500040160, 666500040081, kerta vietinės reikšmės kelią, 666500040111, 666500040037 (i.s.), 666500040130, 666500040128, 666500040164, 666500040139, 666500040029 (i.s.), 666500040193, 666500040191 (i.s.), LVŽ, upelis Dubė, 666500040098 (i.s.), 666500040058, 666500040012, 666500040098 (i.s.), kerta krašto kelią Nr. 174, 666500050540, 666500050302, 666500050204, 666500050351, 666500050323, 666500050533, 666500050448, 666500050452, LVŽ, 666500050465, LVŽ, 666500050380, 666500050452.

7.16. lentelė. Paliepių kaimo ribų aprašymas

Gretimybė	*Ribos aprašymas*
1-1	666500050324, 666500050352, 666500050204 (i.s.), 666500050302 (i.s.), 666500050026, 666500050352, upė Nevėžis, LVŽ, 666500050324.

7.17. lentelė. Pramislavos kaimo ribų aprašymas

Gretimybė	*Ribos aprašymas*
1-1	667870010002, 667800010547, 667800010548, 667870010002, kerta magistralinį kelią A2/E272, 667800010498, 667800010340, 667800010499, 667800010504, 667800010206, 667800010537, 667800010538, LVŽ, 667800010346 (i.s.), 667800010364 (i.s.), 667800010279, 667800010206, 667800010073, 667800010074, 667800010386 (i.s.), 667800010479 (i.s.), LVŽ, 667800010447 (i.s.), 667800010511 (i.s.), 667800010143, 667800010151, 667800010561, 667800010284, 667800010160, 667800010576, 667800010549 (i.s.), 667800010577, 667800010549 (i.s.), 667800010413, kerta magistralinį kelią A2/E272.

7.18. lentelė. Praščiūnų kaimo ribų aprašymas

Gretimybė	*Ribos aprašymas*
1-1	666500060147, 666500060097, kerta rajoninį kelią Nr. 3011, 666500050333 (i.s.), 666500050160, 666500050125 (i.s.), LVŽ, 666500050528, 666500050527, kerta vietinės reikšmės kelią, 666500050529, 666500050294, 666500050555, LVŽ, 666500050556, 666500050177, 666500050420 (i.s.), upė Nevėžis, ribojasi su Panevėžio rajono savivaldybės teritorijos riba, 666500040080, 666500040017, 666500040189, 666500050535, 666500050331, 666500050561, 666500050353, Panevėžio rajono savivaldybės riba, 666500050316, 666500050170, 666500050205, 666500050211, 666500050171, 666500050422, 666500050427, ribojasi su Panevėžio rajono savivaldybės teritorijos riba, 666500050474, 666500050393, 666500050482, 666500050474, 666500050162, 666500050171, kerta vietinės reikšmės kelią, 666500050185, 666500050269, 666570010004, kerta rajoninį kelią Nr. 3011, 666500060065, 666500060151, 666500060155, 666500060157, 666500060053 (i.s.), 666500060054 (i.s.), LVŽ, 667800010132 (i.s.), 666500060005, kerta upę Bikilys, 666500060112, 666500060114, 666500060116, 666500060117, 666500060161, 666500060140, 666500060133, 666500060137, 666500060136, 666500060132, 666500060134, 666500060131, 666500060142, 666500060135, 666500060138, 666500060125, 666500060115, 666500060081, 666500060067, 666500060128 (i.s.), upė Bikilys, 666500060118,

	666500060127, 666500060130, LVŽ, 666500060084, 666500060105, 666500060102, 666500060147.

7.19. lentelė. Pupeliškių kaimo ribų aprašymas

Gretimybė	*Ribos aprašymas*
1-1	667800020044 (i.s.), 667800020060 (i.s.), 667800020061 (i.s.), 667800020003 (i.s.), kerta vietinės reikšmės kelią, 667800030015, 667800030154, 667800030013, LVŽ, 667800030191, LVŽ, 667800030234, 667800030267 (i.s.), 667800030206 (i.s.), kerta vietinės reikšmės kelią.

7.20. lentelė. Putiliškių kaimo ribų aprašymas

Gretimybė	*Ribos aprašymas*
1-1	661700060231 (i.s.), 666500020280, 666500020235, 661700060114 (i.s.), 661700060116 (i.s.), upė Juostinas, 666500020306, 666500020060, 666500020086, 666500020358, 666500020069, 666500020002, 666500020115, 666500020116, 666500020042, 666500020062, 666500020048, 666500020171, 666500020172, 666500020079, 666500020189, ribojasi su Panevėžio rajono savivaldybės teritorijos riba, 666500020307, 666500020117, 666500020118, 666500020252 (i.s.), 666500020090, 666500020252 (i.s.), 666500020157, 666500020119, 666500020051, 666500020089 (i.s.), 666500020022, kerta krašto kelią Nr. 174, 666500010140, LVŽ, 666500010040, 666500010252, upė Nevėžis, upės Nevėžis viduriu, upė Nevėžis, 661700020072 (i.s.), 666500010270, LVŽ, 661770010001, kerta krašto kelio Nr. 174 sklypą Nr. 661770010001, 666500020365, LVŽ, 666500020366, LVŽ, 666500020367, 666500020176, 661700040281 (i.s.), 661700040178 (i.s.).

7.21. lentelė. Ragelkos kaimo ribų aprašymas

Gretimybė	*Ribos aprašymas*
1-1	667800030254, LVŽ, ribojasi su Panevėžio rajono savivaldybės teritorijos riba, 667800030061 (i.s.), 667800030254, 667800030061 (i.s.), 667800030294, 667800030061 (i.s.), 667800030166 (i.s.), 667800030254.

7.22. lentelė. Raguvos miestelio ribų aprašymas

Gretimybė	*Ribos aprašymas*
1-1	Upės Nevėžis viduriu, upė Nevėžis, 666500050243 (i.s.), 666500050043 (i.s.), 666500030010, 666500050108 (i.s.), 666500050065 (i.s.), 666500050008 (i.s.), LVŽ griovys, 666500050411, LVŽ, 666500050419, LVŽ, kerta rajoninį kelią Nr. 3011, 666500030026, 666570010002 (i.s.), 666500030149, kerta vietinės reikšmės kelią, 666500080179 (i.s.), LVŽ griovys, LVŽ tvenkinio krantas, 666500080171 (i.s.), 666500080134 (i.s.), 666500080085, 666500080257, kerta vietinės reikšmės kelią, 666500080185 (i.s.), kerta vietinės reikšmės kelią, 666500080307 (i.s.), 666500080231 (i.s.), 666500080040 (i.s.), 666500080115 (i.s.), 666500080002 (i.s.), 666500080010 (i.s.), 666500080158 (i.s.), 666500080006 (i.s.), 666500080023 (i.s.), 666500080204 (i.s.), 666500080126 (i.s.), 666500080230 (i.s.), 666500080190 (i.s.), 666500080039 (i.s.), 666500080035 (i.s.), 666500080012 (i.s.), 666500080207 (i.s.), 666500080096, 666500080207 (i.s.), 666500080232, kerta vietinės reikšmės kelią, 666500010259, 666500010256, LVŽ, 666500010258, 666500010193, 666500010175, upė Nevėžis.

7.23. lentelė. Raguvos viensėdžio ribų aprašymas

Gretimybė	*Ribos aprašymas*
1-1	Upės Nevėžis viduriu, upė Nevėžis, 666500010180, 666500010181,

	666500010180, 666500010192, 666500010233, 666500010225, 666500010234, 666500010237, 666500020347, 666500020267, 666500020329, 666500010236, 666500010205, 666500010254, 666500010011, 666500010010, 666500010011, 666500010164, 666500010015, 666500010226, 666500010042, 666500010195, 666500010198, 666500010150, 666500010156, 666500010038, 666500010005, 666500010206, 666500010240, upė Nevėžis, 666500010175 (i.s.), 666500010193 (i.s.), 666500010182, 666500010183, 666500010193 (i.s.), 666500010258 (i.s.), LVŽ, 666500010256 (i.s.), 666500010259 (i.s.), kerta vietinės reikšmės kelią, 666500080061, 666500080149, 666500080232 (i.s.), 666500080207, 666500080012, 666500080035, 666500080039, 666500080190, 666500080230, 666500080126, 666500080204, 666500080023, 666500080006, 666500080158, 666500080010, 666500080002, 666500080115, 666500080040, 666500080231, 666500080307, kerta vietinės reikšmės kelią, 666500080185, kerta vietinės reikšmės kelią, 666500080082, 666500080134, 666500080284 (i.s.), 666500080250, 666500080181, 666500080220, 666500080117, 666500080086, 666500080251, 666500080017, 666500080022, 666500080094, 666500080116, 666500080043, 666500080193, 666500080180, 666500080299, 666500080065, 666500080083 (i.s.), 666500080051 (i.s.), 666500080057, 666500080007, kerta vietinės reikšmės kelią, LVŽ, 666500080110 (i.s.), 666500080315, 666500080156, 666500080122, 666500080310, 666500080259, 666500080304, 666500080309, kerta vietinės reikšmės kelią, 666500010025, 666500010026, 666500010034, 666500010253 (i.s.), 666500010017, 666500010135, 666500010028, 666500010153, 666500010036, 666500010152, 666500010151, 666500010171, 666500010253 (i.s.), 666500010170, 666500010261, 666500010021, 666500010172, upė Nevėžis.

7.24. lentelė. Sodeliškių kaimo ribų aprašymas

Gretimybė	*Ribos aprašymas*
1-1	667800010349 (i.s.), 667800010137, 667800010079, 667800010349 (i.s.), 667800010176, 667800010372, 667800010290, 667800010543, 667800010178, 667800010353 (i.s.), 667800010078 (i.s.), 667800010183, 667800010411, ribojasi su Panevėžio rajono savivaldybės teritorijos riba, 667800010348, 667800010133, 667800010379, ribojasi su Panevėžio rajono savivaldybės teritorijos riba, kerta magistralinį kelią A2/E272, 667800020087, 667800020041, 667800020098 (i.s.), 667800020081, kerta vietinės reikšmės kelią, 667800020082, 667800020009, LVŽ, 667800020088, 667800020098 (i.s.), 667800020100 (i.s.), 667800020076, 667800020064, ribojasi su Panevėžio rajono savivaldybės teritorijos riba, 667800020088, 667800020104 (i.s.), 667800020091 (i.s.), 667800020075, 667800020016, 667800020033, 667800020019, 667800020046, 667800020067, 667800020032, 667800020003, 667800020061, 667800020060, 667800020044, 667800020077, 667800020089, 667800020002, kerta vietinės reikšmės kelią, 667870010007, kerta rajoninės reikšmės kelią Nr. 3049, 667800010272, 667800010102, 667800010175, 667800010571, LVŽ, 667800010043, 667800010219, 667800010023, kerta vietinės reikšmės kelią, 667800010139, 667800010343, 667800010371, kerta magistralinį kelią A2/E272, upė Bikilys, 667800010453 (i.s.), kerta vietinės reikšmės kelią, 667800010395 (i.s.).

7.25. lentelė. Šiekštinių viensėdžio ribų aprašymas

Gretimybė	*Ribos aprašymas*
1-1	667800020100, 667800020098, 667800020036, 667800020088 (i.s.), LVŽ, 667800020009 (i.s.), 667800020082 (i.s.), kerta vietinės reikšmės kelią, 667800020098, 667800020041 (i.s.), 667800020087 (i.s.), 667800020098,

	667800020100.

7.26. lentelė. Šilagalio kaimo ribų aprašymas

Gretimybė	*Ribos aprašymas*
1-1	667870010006, kerta rajoninį kelią Nr. 3011, 667800010198, 667800010541, 667800010146, 667800010542, 667800010394, 667800010395, 667800010339, 667800010385, kerta rajoninį kelią Nr. 3011, 667800010501, 667800010436, 667800010106, 667800010105, 667870010009, kerta upę Bikilys, 667800010077 (i.s.).

7.27. lentelė. Šilų miestelio ribų aprašymas

Gretimybė	*Ribos aprašymas*
1-1	LVŽ, 667800010538 (i.s.), 667800010537 (i.s.), 667800010206 (i.s.), 667800010504 (i.s.), 667800010499 (i.s.), 667800010380 (i.s.), 667800010518, 667800010062, 667800010245, 667800010251, 667800010214, kerta rajoninės reikšmės kelią Nr. 3011, 667800010535, 667800010041, 667800010158 (i.s.), 667800010384 (i.s.), 667800010139 (i.s.), kerta vietinės reikšmės kelią, 667800010443, 667800010023 (i.s.), 667800010219 (i.s.), 667800010043 (i.s.), LVŽ, 667800010302, 667800010015, 667800010304, 667800010493, kerta rajoninės reikšmės kelią Nr. 3049, 667800040099, 667800040073, 667800040103, 667800040005, 667800040100, 667870010007 (i.s.), LVŽ, 667800040100, 667800040005, 667800040001, 667800040094, 667800040093, 667800040074, 667800040023, 667800040026, 667800040102, LVŽ, 667800040129, 667800040013, LVŽ, 667800040096, 667800040156 (i.s.), 667800040013, 667800040184, 667800040111, 667800040185, 667800040131, 667800040162, kerta rajoninį kelią Nr. 3011, 667870010008, 667800040126, 667800040144, 667800040041 (i.s.), 667800040081, kerta vietinės reikšmės kelią, 667800040081, 667800040002, 667800040139, 667800040186, 667800040028 (i.s.), 667800040046 (i.s.), 667800040120, 667800040043, 667800040059 (i.s.), kerta vietinės reikšmės kelią, 667800010044, 667800010475 (i.s.), 667800010017 (i.s.), 667800010039 (i.s.), 667800010494, LVŽ, 667800010040, 667800010507 (i.s.), LVŽ, 667800010418, LVŽ, 667800010247, 667800010438, 667800010444, 667800010253, 667800010087, griovio viduriu.

7.28. lentelė. Taurinės kaimo ribų aprašymas

Gretimybė	*Ribos aprašymas*
1-1	666500080214, 663800020092, 663800020035, 663800020145 (i.s.), 663800020060, 663800020145 (i.s.), 666500080297 (i.s.), 666500080143, 666500080137, 666500080102, 666500080112, 666500080104, 666500080105, 666500080110, 666500080316, 666500080297 (i.s.), 666500080077, 666500080103, 666500080315 (i.s.), 666500080110, LVŽ, kerta vietinės reikšmės kelią, 666500080007 (i.s.), 666500080057 (i.s.), upė Bikilys, kerta vietinės reikšmės kelią, 666500070134, 666500070073, 666500070266, 666500070265, 666500070162, 666500070210, 666500070176, 666500070094, 666500070208, kerta rajoninį kelią Nr. 3010, 666500080294, LVŽ, 666500080159, 666500080215, upelis Bikilys, 666500080214.

7.29. lentelė. Užubalių kaimo ribų aprašymas

Gretimybė	*Ribos aprašymas*
1-1	667800040095 (i.s.), 66780004051 (i.s.), upė Alanta viduriu, 667800040036, upės Alanta viduriu, 667800040199, 667800040049, 667870010005, kerta rajoninį kelią Nr. 3011, 667800030076 (i.s.), 667800030188 (i.s.), kerta vietinės reikšmės kelią,

	667800030165, 667800030053, 667800030121, 667800030161, 667800030094, 667800030180, 667800030094, 667800030095, 667800030292 (i.s.), 667800030233, 667800030159, 664200030032 (i.s.), upelis A-2, 667800030120, kerta rajoninį kelią Nr. 3011, 667800040086, 667800040189, 667800040163, upelis A-3, 664200020014 (i.s.), 667800040033, 667800040169, 667800040170, 667800040200, upelis A-3, LVŽ, 667800040200, 667800040033, 667800040054, 667800040083, upė Alanta.

7.30. lentelė. Užunevėžių kaimo ribų aprašymas

Gretimybė	*Ribos aprašymas*
1-1	666500080089, 666500080214 (i.s.), upė Bikilys, 666500080311, LVŽ, 666500080294 (i.s.), 666500080078, 666500080138, 666500080294 (i.s.), 666500080218, 666500080178, 666500080294 (i.s.), 666500080067, 666570010002, kerta rajoninės reikšmės kelią Nr. 3010, 666500070280, 666500070214, 666500070174, 666500070280, 666500070177, 666500070179, kerta vietinės reikšmės kelią, upė Bikilys, kerta vietinės reikšmės kelią, 666500080154, 666500080046, 666500080057 (i.s.), 666500080051, 666500080083, 666500080140, 666500080285, 666500080201, 666500080044, 666500080045, 666500080029, 666500080052, 666500070068, 666500080113, 666500080284, 666500080053, 666500080134 (i.s.), 666500080171, LVŽ, 666500080179, 666570010002, kerta rajoninį kelią Nr. 3011, LVŽ, 666500050419 (i.s.), LVŽ, 666500050411 (i.s.), LVŽ, 666500050008, 666500050065, 666500050108, 666500050043, 666500050243, LVŽ, upė Nevėžis, 666500050476, 666500050209 (i.s.), LVŽ, 666500050061, LVŽ, 666500050022, 666500050309 (i.s.), kerta vietinės reikšmės kelią, 666500050298 (i.s.), 666500050470 (i.s.), 666500050153 (i.s.), 666500050469 (i.s.), 666500050297, 666500050523 (i.s.), 666500050228, 666500050096 (i.s.), 666500050071 (i.s.), 666500050150 (i.s.), 666500050466 (i.s.), 666500050239 (i.s.), 666500050082 (i.s.), kerta rajoninį kelią Nr. 3011, 666500060017, 666500060042, 666500060072, kerta vietinės reikšmės kelią, 666500060071 (i.s.), 666500060123 (i.s.), 666500060094, 666500060023, 666500060147 (i.s.), 666500060102 (i.s.), 666500060105 (i.s.), 666500060084 (i.s.), LVŽ, 666500060130 (i.s.), 666500060127 (i.s.), 666500060118 (i.s.), 666500060075, 666500060118 (i.s.), upė Bikilys, 666500060128, 666500060143, 666500060095, 666500060011, 666500060085, 666500060086, kerta vietinės reikšmės kelią, 666500070286 (i.s.), 666500070172, 666500070127, 666500070218, 666500070219, 666500070286 (i.s.), 666500070126, 666500070252, 666500070227, 666500070077, 666500070078, 666500070079, 666500070080, 666500070074, 666500070076, 662470010006, kerta rajoninį kelią Nr. 3010, LVŽ, 663800020113 (i.s.), 663800020144, 663800020052, 663800020030, 663800020061, 663800020009, 663800020134, 663800020135, kerta valstybinės reikšmės miškų sklypus Nr. 663800020144, Nr. 663800020051 ir Nr. 663800020050, kerta vietinės reikšmės kelią, kerta valstybinės reikšmės sklypą Nr. 663800020146, 666500080088, 666500080069, 666500080025, 666500080058, 666500080087, 666500080089.

7.31. lentelė. Vėjeliškių kaimo ribų aprašymas

Gretimybė	*Ribos aprašymas*
1-1	666500060044, 666500060096, 666500060004, kerta rajoninį kelią Nr. 3011, 666500050366, 666500050190, kerta vietinės reikšmės kelią, 666500050171 (i.s.), 666500050162 (i.s.), 666500050474 (i.s.), 666500050482 (i.s.), 666500050426, 666500050545, 666500050484, 666500050356, 666500050174, 666500050202, ribojasi su Panevėžio rajono savivaldybės teritorijos riba, 666500050166, ribojasi

	su Panevėžio rajono savivaldybės teritorijos riba, 666500050483, 667800010452, 666500050317, 666500050505, kerta rajoninį kelią Nr. 3011, 666500050570, 666500060033, 666500060035, 666500060037, 667800010135 (i.s.), 666500060158, 667800010169 (i.s.), 666500060031 (i.s.), 666500060044.

7.32. lentelė. Vėžiškių kaimo ribų aprašymas

Gretimybė	*Ribos aprašymas*
1-1	Upė Nevėžis, upelis Dubė, 666500050352 (i.s.), 666500050026 (i.s.), 666500050540 (i.s.), kerta krašto kelią Nr. 174, 666500040098, upelis Dubė, 666500040047, 666500040049, 666500040202, kerta vietinės reikšmės kelią, 666500040203, 666500040031, 666500040177, 666500040038, 666500040187, 666500040026, 666500040048, 666500040060, kerta krašto kelią Nr. 174, 666500040079, upės Nevėžis viduriu.

7.33. lentelė. Vilkonių kaimo ribų aprašymas

Gretimybė	*Ribos aprašymas*
1-1	666500050309, LVŽ (melioracijos griovys), 666500050061 (i.s.), LVŽ (melioracijos griovys), 666500050209, 666500050476 (i.s.), upė Nevėžis, 666500050420, 666500050556 (i.s.), LVŽ, 666500050555 (i.s.), 666500050294 (i.s.), 666500050529 (i.s.), kerta vietinės reikšmės kelią, 666500050527 (i.s.), 666500050528 (i.s.), LVŽ, 666500050125, 666500050333, kerta rajoninį kelią Nr. 3011, 666570010004, kerta rajoninės reikšmės kelią Nr. 3011, 666500050082, 666500050239, 666500050466, 666500050150, 666500050071, 666500050096, 666500050074, 666500050523, 666500050266, 666500050025, 666500050469, 666500050153, 666500050470, 666500050298, kerta vietinės reikšmės kelią, 666500050309.

8. RAMYGALOS SENIŪNIJOS GYVENAMŲJŲ VIETOVIŲ TERITORIJŲ RIBŲ APRAŠYMAS

8.1. lentelė. Apušoto viensėdžio ribų aprašymas

Gretimybė	*Ribos aprašymas*
1-1	660100030035, 660100030398, LVŽ, 660100030108, 660100030042, 660100030039, 660100030135, 660100030039, 660100030038, 660100030077, 660100030080, 660100030060, 660100030142, 660100030043, LVŽ, 660100030131, 660100030389, 660100030390, 660100030166, 660100030158, 660100030046, 660100030032, 660100030413, 660100030397, 660100030035.

8.2. lentelė. Aukštadvario kaimo ribų aprašymas

Gretimybė	*Ribos aprašymas*
1-1	666770010004, kerta kelią Nr. 3003/Krekenavos g., 660100030111, 660100030057, kerta vietinės reikšmės kelią, LVŽ, 666700030163 (i.s.), 666700030018 (i.s.), 666700030124 (i.s.), 666700030016 (i.s.), LVŽ, 666700030002, LVŽ, 666700030197 (i.s.), LVŽ, 666700030005 (i.s.), 666700030020 (i.s.), 666700030008 (i.s.), 666700030006 (i.s.), 666700030017 (i.s.), 666700030007 (i.s.), 666700030035 (i.s.), 666700030025 (i.s.), 666700030024 (i.s.), LVŽ, 666700030161 (i.s.), 666700030162 (i.s.), LVŽ, 666700030027 (i.s.), 666700030056 (i.s.), 666700030089 (i.s.), 666700030131 (i.s.), 666700030186 (i.s.), kerta vietinės reikšmės kelią, 660100030227, 666700030118, LVŽ, 666700030119 (i.s.), 666700030121 (i.s.), 666700030120 (i.s.), LVŽ, 666700030142 (i.s.), kerta vietinės reikšmės kelią, 660100030321, 660100030054, kerta magistralinį kelią A8/E67, 660100050177, kerta rajoninės

	reikšmės kelią Nr. 3022, 666700030153 (i.s.), 660100050232, LVŽ, upė Upytė, upės Upytė viduriu, upelis Upytė, kanalas U-7, kerta rajoninės reikšmės kelią Nr. 3022, 662100020038 (i.s.), 660100050144, 660100050147, 660100050142, 660100050140, 662100020038 (i.s.), 660100050141, 662100020038 (i.s.), 662100020068 (i.s.), 662100020095 (i.s.), 660100050108, 660100050292, 660100050264, kanalas U-7, 660100050021 (i.s.), 660100050076 (i.s.), 660100050135, 660100050021 (i.s.), kerta vietinės reikšmės kelią, kanalas U-7, 660100050179 (i.s.), 660100050346, 660100050133, 660100050419, 660100050374, 660100050161, 660100050121, 660100050035, 660100050224, 660100050331, 660100050204, 660100050054, 660100050116 (i.s.), LVŽ, 660100050002 (i.s.), 660100050185 (i.s.), 660100050186 (i.s.), 660100050261 (i.s.), 660100050408 (i.s.), 660100050001 (i.s.), 660100050475 (i.s.), 660100050046, 660100050060 (i.s.), kerta vietinės reikšmės kelią, 660100050327 (i.s.), 660170010001 (i.s.), 660100050328, 660170010001 (i.s.), kerta magistralinės reikšmės kelią Nr. A8/E67, 660100040183, 660100040147, 660100040144, 660100040134, 660100040139, kerta vietinės reikšmės kelią, 660100040132, 660100040035, 660100040199, 660100040050 (i.s.), 660100040011 (i.s.), kerta vietinės reikšmės kelią, 660100040095 (i.s.), 660100040032 (i.s.), 660100040059, kerta vietinės reikšmės kelią, 660100040329 (i.s.), 660100040098, 660100040099, 660100040198, 660100040136, kerta vietinės reikšmės kelią, 660100030043 (i.s.), 660100030142 (i.s.), 660100030045, 660100030007, 660100030002, 660100030394, 660100030396, 660100030030 (i.s.), 660100030174 (i.s.), 660100030058 (i.s.), 660170010005 (i.s.), 660100030196, 660170010005 (i.s.), kerta rajoninės reikšmės kelią Nr. 3003, 660170010002.

8.3. lentelė. Aukštadvario viensėdžio ribų aprašymas

Gretimybė	*Ribos aprašymas*
1-1	Ribojasi su Panevėžio rajono savivaldybės teritorijos riba, 660100050460,660100050404, 660100050247, 660100050457, 660100050247, 660100050250 (i.s.), 660100050249 (i.s.), 660100050181 (i.s.), kerta vietinės reikšmės kelią, 660100050455, 660100050153, 660100050111 (i.s.).

8.4. lentelė. Barklainių I kaimo ribų aprašymas

Gretimybė	*Ribos aprašymas*
1-1	LVŽ, 660300010076 (i.s.), 660300010054 (i.s.), 660300010053, 660300010054 (i.s.), kanalas M-4, 660300010078, 660300010047, 660300010062, 660300010088, 660300010072, 660300010207, 660300010075, 660300010012, 660300010191, 660300010310 (i.s.), kerta vietinės reikšmės kelią, 660300010308 (i.s.), 660370010005, kerta magistralinės reikšmės kelią Nr. A8/E67, 660300020652, 660300020526 (i.s.), kerta vietinės reikšmės kelią, 660300020736 (i.s.), kerta kelio sklypą Nr. 660370010011, kerta geležinkelį, kerta kelio sklypą Nr. 660370010013, 660300020745, 660300020733 (i.s.), 660300020496, 660300020255, 660300020444, 660300020479, 660300020766 (i.s.), kerta vietinės reikšmės kelią, 660300020107 (i.s.), 660300020375 (i.s.), 660300020373 (i.s.), 660300020375 (i.s.), kerta vietinės reikšmės kelią, 660300020049 (i.s.), 660300020293 (i.s.), 660300020219 (i.s.), 660300020770 (i.s.), 660300020772, kerta Rail Baltica infrastruktūrai suformuoto vietinės reikšmės kelio sklypą Nr. 660370010020, kerta geležinkelį, kerta kelio sklypą Nr. 660370010010, 660300020774, 660300020198, 660300020166, 660300020214, 660300020775, 660300020244, 660300020238, 660300020307, 660300020398, 660300020726 (i.s.), 660300020481, 660300020505, 660300020702 (i.s.), 660300020698 (i.s.),

	660300020706 (i.s.), 660300020026 (i.s.), 660300020058, LVŽ, 660300020445, 660300020408, 660300020142, 660300020646 (i.s.), 660300020777 (i.s.), LVŽ, 660300020418, LVŽ, 660300020149 (i.s.), 660300020786 (i.s.), 660300020190, LVŽ, 660300020149 (i.s.), 660300020019 (i.s.), 660300020073 (i.s.), LVŽ, 660300020037 (i.s.), 660300020160, 660300020037 (i.s.), 660300020065 (i.s.), 660300020402, kerta magistralinės reikšmės kelią Nr. A8/E67, 660370010005, 660300010173, 660300010175, LVŽ, 660300010052, 660300010117, 660300010200 (i.s.), 660300010039 (i.s.), LVŽ, 660300010117, 660300010131, 660300010190, 660300010206, 660300010146, 660300010216, 660300010064, 660300010195, 660300010061 (i.s.).

8.5. lentelė. Barklainių II kaimo ribų aprašymas

Gretimybė	*Ribos aprašymas*
1-1	Upelis Molaina, 668400010011, 668400010009, 668400010218, 668400010013, 668400010416, 668400010061 (i.s.), 668400010417, 668400010057, 668400010146, 668400010147, 668400010016, 668400010068, 668400010017, 668400010299, kerta magistralinės reikšmės kelią Nr. A8/E67, 668400020121, kerta vietinės reikšmės kelią, 668400020421 (i.s.), 668400020467 (i.s.), 668400020523 (i.s.), 668400020467 (i.s.), LVŽ, 668400020366 (i.s.), 668400020136 (i.s.), 668400020163 (i.s.), 668400020319 (i.s.), 668400020536 (i.s.), 668400020527 (i.s.), 668400020204 (i.s.), 668400020177 (i.s.), 668400020249 (i.s.), LVŽ, 668400020429 (i.s.), 668400020094 (i.s.), 668400020070 (i.s.), 668470010001, kerta magistralinės reikšmės kelią Nr. A8/E67, 668400010165, kerta upelį Šakinė, 668400010183 (i.s.), 668400010231, 668400010183 (i.s.), 668400010189, 668400010280 (i.s.), 668400010048, 668400010122, 668400010118, 668400010040, 668400010362, kerta geležinkelį, 668470010004, 668400010383, upelis Molaina, upelio Molaina viduriu, LVŽ, 668400010387, 668400010402, 668400010398, 668400010400, kerta Rail Baltica infrastruktūrai suformuoto vietinės reikšmės kelio sklypą Nr. 668470010004, kerta geležinkelį, 668400010342, upelio Molaina viduriu.

8.6. lentelė. Bartkūnų kaimo ribų aprašymas

Gretimybė	*Ribos aprašymas*
1-1	661000020068, 661000020015 (i.s.), 661000020016 (i.s.), 661000020256, 661000020072, kerta vietinės reikšmės kelią, 661000020072, 661000020391, 661000020291, 661000020320, 661000020087, 661000010134, 661000010133, 661000010593, LVŽ, 661000010404 (i.s.), 661000010402, 661000010593, 661000010544 (i.s.), 661000010200, 661000010254, 661000010200, upelis Kuršelė, 661000010468 (i.s.), LVŽ, 661000020389, 661000020282, kerta vietinės reikšmės kelią, 661000020054, 661000020074, 661000020068.

8.7. lentelė. Butkiškių kaimo ribų aprašymas

Gretimybė	*Ribos aprašymas*
1-1	LVŽ, 660100040263 (i.s.), 660100040177 (i.s.), 660100040172, 660100040051 (i.s.), 660100040172, 660100040340, LVŽ, 660100040341, 660100040351, 660100040239, 660100040090, 660100040004 (i.s.), 660100040003 (i.s.), 660100040387, 660100040382, kerta magistralinės reikšmės kelią Nr. A8/E67, 660170010001, kerta magistralinės reikšmės kelią Nr. A8/E67, 660100040233 (i.s.), 660100040234 (i.s.), 660100040233 (i.s.), 660100040228 (i.s.), 660100040238 (i.s.), LVŽ, 660100040389, 660100040244, 660100040245, 660100040301, 660100040245, 660100040244, 660100040094, 660100040026, 660100040354 (i.s.), 660100040240, 660100040182, 660100040240,

	660100040287, 660100040129 (i.s.).

8.8. lentelė. Černiauskynės viensėdžio ribų aprašymas

Gretimybė	*Ribos aprašymas*
1-1	660300010200, LVŽ, 660300010175 (i.s.), 660300010173 (i.s.), 660300010171, 660300010155, 660300010157, 660300010150, kerta magistralinės reikšmės kelią Nr. A8/E67, 660300020065, 660300020037, LVŽ, 660300020073, 660300020019, 660300020149, LVŽ, 660300020190 (i.s.), 660300020786, 660300020149, kerta vietinės reikšmės kelią, 660300020056 (i.s.), 660300020136 (i.s.), 660300020041 (i.s.), kerta vietinės reikšmės kelią, 660300020174 (i.s.), kerta vietinės reikšmės kelią, 660300020313 (i.s.), kerta vietinės reikšmės kelią, 660300020065, kerta magistralinės reikšmės kelią Nr. A8/E67, 660300010156, 660300010016, 660300010157, 660300010155, 660300010200.

8.9. lentelė. Daniūnų kaimo ribų aprašymas

Gretimybė	*Ribos aprašymas*
1-1	Kerta rajoninės reikšmės kelio Nr. 3022 sklypą Nr. 661070010005, 661000010131, 661000010075, LVŽ, 661000010568, 661000010209, 661000010573, 661000010061, 661000010225, 661000010288, 661000010883 (i.s.), 661000010829 (i.s.), 661000010879 (i.s.), 661000010828 (i.s.), kerta vietinės reikšmės kelią, 661070010008, kerta kelio sklypą Nr. 661070010008, kerta geležinkelį, 661070010014 (i.s.), 661000010496 (i.s.), 661000010278 (i.s.), 661000010584 (i.s.), 661000010503 (i.s.), 661000010040 (i.s.), 661000010617, 66100010583 (i.s.), 661000010004 (i.s.), 661000010259 (i.s.), 6610000010361 (i.s.), 6610000010161, 6610000010272 (i.s.), 662100020092 (i.s.), 661000010162, 661000010246, 661000010267, 661000010136, 661000010129, 662100020007 (i.s.), 661000020144, kerta rajoninės reikšmės kelią Nr. 3022, 661000020362, 661000020060, 661000020340, 661000020341, 661000020214, 661000020081, 661000020082, 661000020068 (i.s.), 661000020074 (i.s.), 661000020054 (i.s.), kerta vietinės reikšmės kelią, 661000020141, 661000020046, LVŽ, 661000010468, upelis Kuršelė, 661000010200 (i.s.), 661000010254 (i.s.), 661000010401 (i.s.), kanalas, 661000010235, kanalas, 661000010651 (i.s.), kerta vietinės reikšmės kelią, 661000010687 (i.s.), 661000010858, kerta geležinkelį, kerta Rail Baltica infrastruktūrai suformuoto vietinės reikšmės kelio sklypą Nr. 661070010009, 661000010844, LVŽ, 661000010031, 661000010743, LVŽ, 661000010821 (i.s.), 661000010122 (i.s.), 661000010411 (i.s.), 661000010249 (i.s.), 661000010434 (i.s.), 661000010086 (i.s.), 661000010243 (i.s.), 661000010744, 661000010154, 661000010444, 661000010416, 661000010224, 661000010072, 661000010079, 661070010005.

8.10. lentelė. Daubarų kaimo ribų aprašymas

Gretimybė	*Ribos aprašymas*
1-1	662100020063, 662100020334, 662100020072 (i.s.), 662100020335, 662100020069, 662100020324, upelis Upytė, 662100020324, 662100020158, 662100020014, 662100020017, upelis Upytė, 662100020055 (i.s.), LVŽ, 662100020017, 662100020147, 662100020058, 662100020064, 662100020079, 662100020063.

8.11. lentelė. Daukšynės kaimo ribų aprašymas

Gretimybė	*Ribos aprašymas*
1-1	660100040354, 660100040389, LVŽ, 660100040238, 660100040228, 660100040233, 660100040234, 660100040233, kerta magistralinį kelią Nr.

	A8/E67, 660100050411, 660100050178, 660100050411, 660100050018 (i.s.), 660100050479 (i.s.), 660100050335, 660100050285, 660100050286, 660100050219, 660100050479 (i.s.), 660100050027 (i.s.), 660100050219, 660100050008, 660100050406, ribojasi su Panevėžio rajono savivaldybės teritorijos riba, 660100040358, 660100040125, 660100040354.

8.12. lentelė. Debikonių kaimo ribų aprašymas

Gretimybė	*Ribos aprašymas*
1-1	661000020161, 661000020238, 661000020010 (i.s.), 661000020196, 661000020233, 661000020066, 661000020097, 661000020036, 661000020107, 661000020344 (i.s.), kerta vietinės reikšmės kelią, 661000020345 (i.s.), 661000020301 (i.s.), 661000020058, 661000020168, 661000020327, 661000020277 (i.s.), 661000020217, 661000020225, 661070010001, kerta rajoninės reikšmės kelią Nr. 3017, 661000020093, 661000020091, 661000020388, 661000020316 (i.s.), 661000020027 (i.s.), 661000020326, 661000020385, 661000020317 (i.s.), 661000020256 (i.s.), 661000020386, 661000020089, 661000020013, 661000020016, 661000020015, 661000020014, LVŽ, 661000020101, kerta rajoninės reikšmės kelią Nr. 3017, 661070010001, 661000020116, 661000020119, 661000020161.

8.13. lentelė. Dūdonių kaimo ribų aprašymas

Gretimybė	*Ribos aprašymas*
1-1	668470010001 (i.s.), kerta magistralinį kelią Nr. A8/E67, 668400030199, 668400030230, 668400030090, LVŽ, 668400030096, 668400030090, 668400030258, 668400030128, 668400030159, 668400030104, 668400030091, 668400030211 (i.s.), 668400030119 (i.s.), 668400030123, 668400030122, 668400030123, kerta magistralinį kelią Nr. A8/E67, 668470010001 (i.s), 668400010034, 668400010195, 668400010252, 668400010225, 668400010204, 668400010192, 668400010098 (i.s.), LVŽ, 660300010141, 660300010264, kerta geležinkelį, kerta kelio sklypą Nr. 660370010016, 660300010300 (i.s.), 660300010320, 660300010082, upelis Molaina, upelio Molaina viduriu, upelis Molaina, LVŽ, 668400010105, LVŽ, 668400010379, kerta kelio sklypą Nr. 668470010005, kerta geležinkelį, 668470010006, 668400010382, 668400010377, 668400010192, 668400010246, LVŽ, 668400010086, 668400010419, 668400010154, kerta vietinės reikšmės kelią, 668400010154, kerta vietinės reikšmės kelią, 668400010154, 668400010297, 668400010250, 668470010001 (i.s.).

8.14. lentelė. Dumlaukių kaimo ribų aprašymas

Gretimybė	*Ribos aprašymas*
1-1	Upelis Molaina, 668400010339, 668400010383 (i.s.), 668470010004 (i.s.), kerta geležinkelį, 668400010362 (i.s.), 668400010336, 668400010024, 668400010055, 668400010047, 668400010019, 668400010113, 668400010280, 668400010183, kerta upelį Šakinė, 668400010247, kerta magistralinį kelią Nr. A8/E67, 668470010001, kerta magistralinį kelią Nr. A8/E67, 668400010250 (i.s.), 668400010297 (i.s.), 668400010154 (i.s.), kerta vietinės reikšmės kelią, 668400010125, 668400010281, 668400010123, kerta vietinės reikšmės kelią, 668400010154 (i.s.), 668400010019, LVŽ, 668400010246 (i.s.), 668400010192 (i.s.), 668400010377 (i.s.), 668400010382 (i.s.), 668470010006 (i.s.), kerta geležinkelį, kerta kelio sklypą Nr. 668470010005, 668400010379 (i.s.), LVŽ, 668400010105 (i.s.), 668400010285, LVŽ, upelis Molaina.

8.15. lentelė. Džiugailių kaimo ribų aprašymas

Gretimybė	*Ribos aprašymas*
1-1	662100020149, 662100020067, 662100020114 (i.s.), 668700040101 (i.s.), 662100020328 (i.s.), 662100020105, 662100020094, 668700040062, 662100020094, upelis Obelis, 662100020127, 662100020007, 662100020031, 662100020075, 662100020266, 662100020087, 661000010162 (i.s.), 662100020092, 661000010037 (i.s.), 661000010381 (i.s.), 661000010232 (i.s.), 661000010497 (i.s.), 661000010484 (i.s.), 661000010040 (i.s.), 661000010503 (i.s.), 661000010584 (i.s.), 661000010124 (i.s.), 661000010847 (i.s.), 662100020447, 662170010013, kerta geležinkelį, 662170010014, 662100020428, 662100020047, 662100020042, kerta rajoninės reikšmės kelią Nr. 3022, 661000010130 (i.s.), 661000010132 (i.s.), 661000010139 (i.s.), 662100020326, 662100020089, 662100020288, 662100020273, kerta rajoninės reikšmės kelią Nr. 3022, 662170010003, 662100020225, 662100020152, 662100020155, 662100020157, 662100020439, kerta Rail Baltica infrastruktūrai suformuoto vietinės reikšmės kelio sklypą Nr. 662170010012, kerta geležinkelį, kerta Rail Baltica infrastruktūrai suformuoto vietinės reikšmės kelio sklypą Nr. 662170010013, 662100020456, 662100020149.

8.16. lentelė. Gabulų kaimo ribų aprašymas

Gretimybė	*Ribos aprašymas*
1-1	660100050001, 660100050075, 660100050475, kerta vietinės reikšmės kelią, 660100050474 (i.s.), 660100050387 (i.s.), 660100050319 (i.s.), 660100050327 (i.s.), kerta vietinės reikšmės kelią, 660100050060, 660100050475, 660100050001.

8.17. lentelė. Garuckų kaimo ribų aprašymas

Gretimybė	*Ribos aprašymas*
1-1	Kerta magistralinį kelia Nr. A8/E67, 662170010004, kerta rajoninės reikšmės kelią Nr. 3023, 662100010500, 662100010307, 662100010168, 662100010150, 662100010416, 662100010201, 662100010169, 662100010511, 662100010202, 662100010407, LVŽ, 662100010410 (i.s.), 662100010053 (i.s.), LVŽ, 662100010301 (i.s.), 662100010082 (i.s.), 662100010021, 662100010005, 662100010167, 662100010170, 662100010328, LVŽ, 662100010091, 662100010087, 662100010384, 662100010387, 662100010348, 662100010018, 662100010001, 662100010341, 662100010038, 662100010057, 662100010381, 662100010027, kerta rajoninės reikšmės kelią Nr. 1204, 662170010006, 662100020051 (i.s.), LVŽ, 662100020340, 662100020132, 662100020088 (i.s.), 662100020076 (i.s.), 662100020084 (i.s.), kerta vietinės reikšmės kelią, 662100020203, 662100020206, 662100020183 (i.s.), 662100020305 (i.s.), 662100020179, LVŽ, 662100020195, LVŽ, 662100020270, LVŽ, upelis Upytė, LŽV, 662100020281, LVŽ, 662100020175, kerta vietinės reikšmės kelią, 662100020246, 666700030126 (i.s.), 666700030127 (i.s.), LVŽ, 666770010006, kerta rajoninės reikšmės kelią Nr. 1204, LVŽ, 666700020044 (i.s.), kerta vietinės reikšmės kelią, 666700020058 (i.s.), LVŽ, 666700020022 (i.s.), LVŽ, 662100010143 (i.s.), LVŽ, kerta magistralinį kelia Nr. A8/E67, 662170010001, kerta magistralinį kelia Nr. A8/E67, 662170010004, kerta rajoninės reikšmės kelią Nr. 3023, 662100010500.

8.18. lentelė. Giedraitinės kaimo ribų aprašymas

Gretimybė	*Ribos aprašymas*
1-1	661000020244, kanalas J-2, 661000020149, 661000020301, 661000020345, LVŽ,

	661000020344, 661000020066 (i.s.), 661000020233 (i.s.), 661000020010, 661000020238 (i.s.), 661000020161 (i.s.), 668700030016 (i.s.), 661000020222, 661000020185, 661000020109, 661000020137, 661000020258, 661000020244.

8.19. lentelė. Gintautų kaimo ribų aprašymas

Gretimybė	*Ribos aprašymas*
1-1	662100020095, 662100020113, 662100020125, 662100020184, 662100020071 (i.s.), 662100020024, kerta vietinės reikšmės kelią, 662100020143, 660100050061, 660100050077, kerta vietinės reikšmės kelią, 660100050021, 660100050076, 660100050021, LVŽ, 660100050264 (i.s.), 660100050292 (i.s.), 660100050108 (i.s.), 662100020095.

8.20. lentelė. Girelės viensėdžio ribų aprašymas

Gretimybė	*Ribos aprašymas*
1-1	665200010083, 665200010093, 665200010043, 665200010019, 665270010001, kerta valstybinio miško sklypą Nr. 665200010100, 665200010037, 665200010068, kerta rajoninės reikšmės kelią Nr. 3003, 665200020017, 665200020025, 665200020058 (i.s.), 665200020032, 665200020034, 665200020038, LVŽ, 665200020058 (i.s.), kerta vietinės reikšmės kelią, 665200020059 (i.s.), 665200020004, 665200020059 (i.s.), 665200020055, 665200020054, 665200020059 (i.s.), 665200020065, 665200020059 (i.s.), 665200020049 (i.s.), 665200020006 (i.s.), 665200020008, kerta vietinės reikšmės kelią, 665200020060 (i.s.), kerta vietinės reikšmės kelią, 665200020004, 665200020051, 666400010088 (i.s.), 666400010328 (i.s.), 665200020026, 665200020019, LVŽ, 665200020066, 665200020010, LVŽ, 665200020001, 665200020056, 665200020010, 665200020066, 665200020018, 665200020022, kerta rajoninės reikšmės kelią Nr. 3003, 665200010022, 665200010020, 665200010083.

8.21. lentelė. Girsteikių viensėdžio ribų aprašymas

Gretimybė	*Ribos aprašymas*
1-1	660300020100, 660300020207, 660300020064, 660300020119, 660300020085, 660300020207, 660300020100.

8.22. lentelė. Glebauskų kaimo ribų aprašymas

Gretimybė	*Ribos aprašymas*
1-1	660100040183 (i.s.), kerta magistralinį kelią Nr. A8/E67, 660170010001, 660100050327, 660100050319, 660100050387, 660100050474, kerta vietinės reikšmės kelią, 660100050120, 660100050070, 660100050428, 660100050326, 660100050004, 660100050017, 660100050407 (i.s.), 660100050436 (i.s.), 660100050069 (i.s.), 660100050437, 660100050069 (i.s.), 662100020023 (i.s.), 661000010525 (i.s.), 661000010171, 661000010374, LVŽ, 660100050459, 660100050017, 660100050429, 660100050120, kerta vietinės reikšmės kelią, 660100050120, 660100050294, 660100050005, 660100050010, 660100050015, 660100050072 (i.s.), 660170010001 (i.s.), kerta magistralinį kelia Nr. A8/E67, 660100040119, 660100040049, 660100040033 (i.s.).

8.23. lentelė. Gruzdiškio kaimo ribų aprašymas

Gretimybė	*Ribos aprašymas*
1-1	662100010356, 662100010321, 662100010354, 662100010321, 662100010356.

8.24. lentelė. Gudelių I kaimo ribų aprašymas

Gretimybė	*Ribos aprašymas*

1-1	660100030012, 660100030047, 660100030400, 660100030049, kerta rajoninės reikšmės kelią Nr. 3025, 660170010005, 660100030050, 660100030005, 660100030123, 660100030109, 660100030159, upelis Liaušė, kerta rajoninės reikšmės kelią Nr. 3025, 660100040231, 660100040230, 665200020060 (i.s.), 660100030125, 660100030004, 665200020060 (i.s.), 660100030430, 660100030012.

8.25. lentelė. Gudelių II kaimo ribų aprašymas

Gretimybė	*Ribos aprašymas*
1-1	665000020120, LVŽ, 665000020110, LVŽ, 667600010084 (i.s.), 667600010068, upelis Lėnupis, 667600010067, LVŽ, 667600010098 (i.s.), 667600010032, ribojasi su Panevėžio rajono savivaldybės teritorijos riba, 667600010048, ribojasi su Panevėžio rajono savivaldybės teritorijos riba, 665000020203, ribojasi su Panevėžio rajono savivaldybės teritorijos riba, 665000020107, 665000020016, 665000020017, 665000020107, 665000020042, 665000020115, 665000020004, 665000020166, ribojasi su Panevėžio rajono savivaldybės teritorijos riba, 665000020179, 665000020058, 665000020055, 665000020035, 665000020047, kerta vietinės reikšmės kelią, 665000020067, 665000020193 (i.s.), 665000020145, 665000020071, 665000020077, 665000020045 (i.s.), 665000020070 (i.s.), kerta vietinės reikšmės kelią, 665000020153, 665000020120.

8.26. lentelė. Gudeliukų kaimo ribų aprašymas

Gretimybė	*Ribos aprašymas*
1-1	665200020049, 665200020046, 665200020027, 665200020029, 665200020024, 665200020035, 665200020030, 660100010153, 660100010026 (i.s.), 660100010108, 660100010109, 660100010031 (i.s.), 660100010006 (i.s.), 660100010162, kerta vietinės reikšmės kelią, 660100010075, 660100010019, 660100010011, 660100010013, 660100010003, 660100010016 (i.s.), 660100010106, 660100010053, 660100010106, 660100010074, 660100010115, 660100010079, 660100010152, 660100010017, 660100010110, 660100010153, 665200020050, LVŽ, 665200020048, LVŽ, 665200020063, 665200020064, LVŽ, 665200020008 (i.s.), 665200020007, 665200020047, 665200020028, 665200020009, 665200020016, 665200020039, 665200020006, 665200020049.

8.27. lentelė. Išlaužų kaimo ribų aprašymas

Gretimybė	*Ribos aprašymas*
1-1	661000020317, 661000020090, 661000020201, 661000020299, 661000020326 (i.s.), 661000020071, 661000020326 (i.s.), 661000020298, 661000020027, 661000020316, 661000020083, 661000020210, 661000020208, 661000020266, 661000020208, 661000020210, 661000020143, kerta vietinės reikšmės kelią, 661000020314, 665000010015, 665000010039, 665000010013, 665000010012, 665000010006, 665000010139 (i.s.), 665000010154, LVŽ, 665000010018 (i.s.), 665000010017 (i.s.), kerta vietinės reikšmės kelią, 665000010049, 665000010048, 665000010144, 665000010042, 665000010165 (i.s.), 665000010054, 665000010046, 665000010022, 665000010016, 665000010021, 665000010053, upelis Kuršelė, 665000010143, 665000010115, LVŽ, 665000010116, 665000010061, 661000020206, 661000020380, 661000020193, 661000010507, 661000020193, 661000020381, kerta valstybinio miško sklypą Nr. 661000010559, 661000010506 (i.s.), 661000010274 (i.s.), 661000010505, 661000010133 (i.s.), 661000010134 (i.s.), 661000020321, 661000020053, 661000020376, kerta vietinės reikšmės kelią, 661000020317.

8.28. lentelė. Joskildų kaimo ribų aprašymas

Gretimybė	*Ribos aprašymas*
1-1	660300010267, 668400010098 (i.s.), 660300010185, 660300010167, 660300010057, 660300010081, 660300010142, 660300010212, 660300010213, 660300010083, 668400010018 (i.s.), 668400010093 (i.s.), 668400010197, 668400010093 (i.s.), 668400010193 (i.s.), 668400010294, kerta magistralinį kelią Nr. A8/E67, 668400030050, kerta vietinės reikšmės kelią, 668400030046, 668400030296, 668400030005, 668400030022, kerta vietinės reikšmės kelią, 660300020018 (i.s.), 660300020107 (i.s.), kerta vietinės reikšmės kelią, 660300020766, 660300020733, 660300020766, kerta kelio sklypą Nr. 660370010013, kerta geležinkelį, kerta kelio sklypą Nr. 660370010011, 660300020736, kerta vietinės reikšmės kelią, 660300020526, kerta magistralinį kelią Nr. A8/E67, 660300010322, 660300010308, kerta vietinės reikšmės kelią, 660300010310, 660300010313, 660300010293, 660300010051, 660300010073, 660300010209, 660300010067, 660300010063, 660300010049, 660300010078 (i.s.), kanalas M-4, 660300010054, 660300010076, LVŽ, 660300010178 (i.s.), 660300010130 (i.s.), 660300010100, LVŽ, kanalas M-4, upelis Molaina, LVŽ, 660300010163, 660300010300, kerta kelio sklypą Nr. 660370010016, kerta geležinkelį, 660300010267.

8.29. lentelė. Jovaišų kaimo ribų aprašymas

Gretimybė	*Ribos aprašymas*
1-1	660100050179, 660100050016, 660100050423, 662100020015 (i.s.), 660100050013, 662100020023, 660100050069, 660100050436, 660100050407, 660100050436, 660100050069, 660100050013, 660100050091, 660100050408, 660100050261, 660100050186, 660100050185, 660100050002, LVŽ, 660100050116, 660100050179.

8.30. lentelė. Juodžių kaimo ribų aprašymas

Gretimybė	*Ribos aprašymas*
1-1	661000010561, 661000010148, 661000010149 (i.s.), kerta vietinės reikšmės kelią, 661000010398, 661000010523, 661000010488, 661000010096 (i.s.), 661000010523, 661000010013, 661000010520, 661000010112, 661000010377 (i.s.), 661000010689 (i.s.), 661000010439, 661000010414, 661000010412, 661000010515, 661000010413, 661000010414, 661000010439, 661000010473, 661000010470, 661000010045, 661000010027, 661000010095, 661000010034, 661000010014, kerta vietinės reikšmės kelią, 661000010092, 661000010025, 661000010024, 661000010019, 661000010585, kerta upelį Linkava, 661000010586, 661000010525 (i.s.), 661000010588, 661000010016, 661000010438, 661000010561.

8.31. lentelė. Juodikonių kaimo ribų aprašymas

Gretimybė	*Ribos aprašymas*
1-1	660100010048, 660100010113, 660100010082, 661900050023 (i.s.), 660100010081, kerta rajoninės reikšmės kelią Nr. 3050, 660100020122, 660100020130, 660100020129 (i.s.), 660100020091 (i.s.), 660100020120, 660100020118, 660100020117, 660100020091 (i.s.), 660100020102, 660100020116, 660100020091 (i.s.), 660100020063, 660100020184, 660100020191, 660100020072, kerta rajoninės reikšmės kelią Nr. 3003, 660100010076, 660100010009 (i.s.), LVŽ, 660100010122, 660100010134, 660100010111, 660100010026 (i.s.), 660100010051, 660100010065, 660100010107, 660100010064, 660100010008, 660100010035, rajoninės

	reikšmės kelią Nr. 3003, 660100010090, 660100010005, 665200010099 (i.s.), 660100010030, 660100010154, 660100010060, 660100010048.

8.32. lentelė. Juškaičių kaimo ribų aprašymas

Gretimybė	*Ribos aprašymas*
1-1	Upelio Upytė viduriu, LŽV, 660100020151, 660100020150, LVŽ, 660100020023 (i.s.), kerta upelį Upytę, 660100020027, 660100020036, 660100020100, 660100020203, LVŽ, 660100020205, LVŽ, 660100020204 (i.s.), 660100020194 (i.s.), 660100020041 (i.s.), 660100020018 (i.s.), kerta vietinės reikšmės kelią, 660100020091, 660100020092, 660100020091, 660100020129, 660100020060, 660100020122 (i.s.), 660100020077, 660100020171, LVŽ, upelis Upytė.

8.33. lentelė. Jutkiškio kaimo ribų aprašymas

Gretimybė	*Ribos aprašymas*
1-1	660100050072, 660100050063, 660100050401, 660100050294 (i.s.), 660100050120 (i.s.), kerta vietinės reikšmės kelią, 660100050084, 660100050430, 660100050086, 660100050101, 660100050066, 660100050101, 660100050017 (i.s.), 660100050097, 660100050461, 660100050017 (i.s.), 660100050461, upelis Linkava, 660100050104 (i.s.), 660100050458, 660100050131, kerta vietinės reikšmės kelią, 660100050131, 660100050087 (i.s.), 660100050011, 660100050018, 660100050117, 660100050096, 660100050095, 660100050063, 660100050072.

8.34. lentelė. Kalnelių kaimo ribų aprašymas

Gretimybė	*Ribos aprašymas*
1-1	668470010002, kerta rajoninės reikšmės kelią Nr. 3032, 668400030246 (i.s.), 668400030151 (i.s.), 668400030045 (i.s.), 668400030188, 668400030232 (i.s.), LVŽ, 668400030290, 668400030288, 668400030231, 668400030169, 668400030162, 668400030162, 668400030169, 668400030231, 668400030214, 668400030096 (i.s.), LVŽ, 668400030240, 668400030199 (i.s.), kerta magistralinį kelią Nr. A8/E67, 668470010001, kerta magistralinį kelią Nr. A8/E67, 668400030139, 668400030140, 668470010001 (i.s.), kerta rajoninės reikšmės kelią Nr. 3032.

8.35. lentelė. Karvelių kaimo ribų aprašymas

Gretimybė	*Ribos aprašymas*
1-1	Kanalas, 660300010130, 660300010178, 660300010061, 660300010017, 660300010007, 660300010024, 660300010029, 660300010003, 660300010131 (i.s.), 660300010117 (i.s.), LVŽ, 660300010039, 660300010134, 660300010001, 660300010108, 660300010009, kerta magistralinį kelią Nr. A8/E67, 660370010005, kerta magistralinį kelią Nr. A8/E67, 660370010002, kerta rajoninės reikšmės kelią Nr. 3024, 660300010004, 660300010080 (i.s.), 660300010165, 660300010166, 660300010023, 660300010198, 660300010007, 660300010061, 660300010046, 660300010106, 660300010199, 661900020151 (i.s.), kanalas.

8.36. lentelė. Kraujelių kaimo ribų aprašymas

Gretimybė	*Ribos aprašymas*
1-1	660100040129, 660100040287 (i.s.), 660100040250, 660100040022, 660100040021, 660100040109, 660100040014, 660100040353, ribojasi su Panevėžio rajono savivaldybės teritorijos riba, 660100040017 (i.s.), 660100040322 (i.s.), 660100040123, 660100040353, 660100040021, 660100040109,

	660100040014, 660100040037, 660100040338, kerta vietinės reikšmės kelią, 660100040339, 660100040128, 660100040129.

8.37. lentelė. Kučių kaimo ribų aprašymas

Gretimybė	*Ribos aprašymas*
1-1	668400020044, 668400020003 (i.s.), 668400020243, kerta vietinės reikšmės kelią, 668400020045, LVŽ, 668400020287, 668400020212, 668400020133, 668400020087, 668400020017, 668400020394, 668400020431, 668400030247, 668400030106, 668400030247, 668400030218, 668400030036, 668400030019, 668400030079, 668400030078, 668400030054, 668400030228, 668400030265, 668400030145, 668400030049, 668400030266, 668400030296 (i.s.), 668400030046 (i.s.), 668400030255 (i.s.), 668400030257, 668400030196, kerta vietinės reikšmės kelią, 668400030219, 668400030072 (i.s.), 668400030082 (i.s.), 668400030263 (i.s.), LVŽ, 668400030020, 668400030081, 668400030002, 668400030212, 668400030088, 668400030074, 668400030237, LVŽ, 668400030193, 668400030027, kerta vietinės reikšmės kelią, 668400020257, LVŽ, 668400020097, LVŽ, 668400020114, kerta vietinės reikšmės kelią, 668400020107, 668400020108, 668400020044.

8.38. lentelė. Kunigiškių kaimo ribų aprašymas

Gretimybė	*Ribos aprašymas*
1-1	662100010109, 662170010006, kerta rajoninės reikšmės kelią Nr. 1204, 662100020247, LVŽ, 662100020193, LVŽ, kerta vietinės reikšmės kelią, 662100020100, 662100020013, 662100020123, 662100020330, 662100020005, 662100020257, 662100020005, 662100020330, 662100020207, kerta vietinės reikšmės kelią, 662100020404, 662100020323, 662100020039, 662100020072, 662100020128, 662100020051, 662170010006 (i.s.), 662100020025, kerta rajoninės reikšmės kelią Nr. 1204, 662100010109.

8.39. lentelė. Kuršių kaimo ribų aprašymas

Gretimybė	*Ribos aprašymas*
1-1	661000010512, 662100020428 (i.s.), 661000010872, 661070010010, kerta geležinkelį, 661070010014, 661000010847, 661000010124, 661000010584, 661000010503, 661000010040, 661000010484, 661000010497, 661000010232, 661000010381, 661000010037, 661000010178, 661000010272, 661000010062, 661000010361, 661000010362, 661000010361, 661000010259, 661000010004, 661000010583, 661000010617 (i.s.), kerta vietinės reikšmės kelią, 661000010040, 661000010503, 661000010584, 661000010278, 661000010496, 661070010014, kerta geležinkelį, kerta kelio sklypą Nr. 661070010008, kerta vietinės reikšmės kelią, 661000010828, 661000010879, 661000010829, 661000010883, 661000010870, 661000010225 (i.s.), 661000010061 (i.s.), 661000010573 (i.s.), 661000010209 (i.s.), 661000010568 (i.s.), LVŽ, 661000010075 (i.s.), LVŽ, 661000010131 (i.s.), 661000010512.

8.40. lentelė. Lapkalnio kaimo ribų aprašymas

Gretimybė	*Ribos aprašymas*
1-1	660300020722, kerta Rail Baltica infrastruktūrai suformuoto vietinės reikšmės kelio sklypą Nr. 660370010020, kerta geležinkelį, kerta Rail Baltica infrastruktūrai suformuoto vietinės reikšmės kelio sklypą Nr. 660370010021, kerta geležinkelį, kerta Rail Baltica infrastruktūrai suformuoto vietinės reikšmės kelio sklypą Nr.660370010020, 660300020722.

8.41. lentelė. Linažiedžių kaimo ribų aprašymas

Gretimybė	*Ribos aprašymas*
1-1	661000010139, 661000010132, 661000010130, 661000010132, 661070010005 (i.s.), 661000010150, 661000010245, 661070010005 (i.s.), 661000010151, 661000010166, 661000010197, 661070010005 (i.s.), 661000010198, 661000010059, 661000010581, 661000010159, 661000010144, 661000010243, 661000010086, 661000010434, 661000010249, 661000010411, 661000010410, 661000010411, kerta vietinės reikšmės kelią, 661000010513 (i.s.), 661000010464, 661000010522, 661000010383, 661000010386, 661000010268, 661000010266, 661000010158, 661000010525 (i.s.), 661000010176, 661000010177, 661000010179, 661000010388, 661000010387, 661000010525 (i.s.), 661000010196, 661000010163, 661000010525 (i.s.), 661000010731, 661000010127, 661000010139.

8.42. lentelė. Liubartų kaimo ribų aprašymas

Gretimybė	*Ribos aprašymas*
1-1	660300020026, 660300020750, kerta sklypą Rail Baltica infrastruktūrai suformuoto vietinės reikšmės kelio sklypą Nr. 660370010021, kerta geležinkelį, 660380010003, kerta geležinkelį, kerta Rail Baltica infrastruktūrai suformuoto vietinės reikšmės kelio sklypą Nr. 660370010021, 660300020684, 660300020112, 660300020002, 660300020272, 660300020784, 660300020778, 660300020087 (i.s.), 660300020779, 660300020042, 660300020776, 660300020056, kerta vietinės reikšmės kelią, 660300020477, 660300020005, 660300020081, 660300020174, 660300020090, 660300020017, 660300020277, 660300020275, 660300020090, 660300020647, 660300020313, kerta vietinės reikšmės kelią, 660300020174, kerta vietinės reikšmės kelią, 660300020041, 660300020136, 660300020056, kerta vietinės reikšmės kelią, 660300020149 (i.s.), LVŽ, 660300020783, LVŽ, 660300020777, 660300020646, 660300020142 (i.s.), 660300020408 (i.s.), 660300020445 (i.s.), LVŽ, 660300020058 (i.s.), 660300020650, 660300020026.

8.43. lentelė. Masiokų kaimo ribų aprašymas

Gretimybė	*Ribos aprašymas*
1-1	660100020034, 661900060141 (i.s.), upelis Obelinė, 660100020005, 660100020006, 660100020078, 660100020042, 660100020050, 660100020002, 660100020069, 660100020070, 660100020052, 660100020051, 660100020061, 660100020075, 660100020026, 660100020024, 660100020182, 660100020181, 660100020154, 660100020145, 660100020144, kerta magistralinį kelią A8/E67, 662100010298, 662100010074, 662100010099, 662100010048, 662170010001, kerta magistralinį kelią A8/E67, 666700020078 (i.s.), LVŽ, kerta vietinės reikšmės kelią, 666700020081 (i.s.), 660100020090, 666700020081 (i.s.), LVŽ, upelis Upytė, 660100020023, LVŽ, 660100020150 (i.s.), 660100020151 (i.s.), upelis Upytė, upelis Obelinė, 661900060021 (i.s.).

8.44. lentelė. Mėtytinių viensėdžio ribų aprašymas

Gretimybė	*Ribos aprašymas*
1-1	662100010083, 662100010485 (i.s.), 662170010017 (i.s.), 662180010001, kerta geležinkelį, 662100010440 (i.s.), kerta vietinės reikšmės kelią, 662100010486, 662100010489, 662100010026 (i.s.), 662100010319, 662100010023, 662100010042, 662100010106, 662100010044, 668700050135 (i.s.), LVŽ, 668700050137 (i.s.), kerta rajoninės reikšmės kelią Nr. 1204, 662170010007, 662100020264, 662100020135, 662100020322, LVŽ, 668700040204 (i.s.),

	662100020223, 662100020136, 662100020146, 662100020145, 662100020182, 662100020114 (i.s.), 662100020149 (i.s.), 662100020140, 662100020149 (i.s.), 662100020097, 662100020032, 662100020199, 662100020106, 662100020074, 662100020465, kerta Rail Baltica infrastruktūrai suformuoto vietinės reikšmės kelio sklypą Nr. 662170010013, kerta geležinkelį, kerta Rail Baltica infrastruktūrai suformuoto vietinės reikšmės kelio sklypą Nr.662170010012, 662100020459, 662100020006, 662100020003, 662100020129, 662100020124, 662100020107, 662100020487, 662100020013, kerta vietinės reikšmės kelią, LVŽ, 662100020193, LVŽ, 662100020247, kerta rajoninės reikšmės kelią Nr. 1204, 662170010006, 662180010001, 662100010473, 662170010009 (i.s.), 662100010505 (i.s.), 662100010043, 662100010084, 662100010083.

8.45. lentelė. Miškinių viensėdžio ribų aprašymas

Gretimybė	*Ribos aprašymas*
1-1	Upelis Upytė, 662100020044, upelis Upytė, 662100020491, kerta rajoninės reikšmės kelią Nr. 3022, 662170010003, 662100020086, 662170010003, 662100020269, 662100020137, 662100020035, 662100020313, 662100020408, kerta vietinės reikšmės kelią, 662100020066, 662100020415, 662100020186, 662100020018, 662100020043, kerta rajoninės reikšmės kelią Nr. 3022, 662100020055, upelis Upytė.

8.46. lentelė. Naujadvario kaimo ribų aprašymas

Gretimybė	*Ribos aprašymas*
1-1	662100020051 (i.s.), 662100020336, 662100020337, 662100020336, 662100020088, 662100020174, 662100020033, kerta upelį Upytę, 662100020055 (i.s.), 662100020011, kerta rajoninės reikšmės kelią Nr. 3022, 662100020011, 662100020314, 662100020290, 662100020018 (i.s.), 662100020012, kerta vietinės reikšmės kelią, 662100020237, 662100020235, 662100020068, 662100020038, kerta rajoninės reikšmės kelią Nr. 3022, LVŽ, upelis Upytė, 662100020270 (i.s.), LVŽ, 662100020034, LVŽ, 662100020179 (i.s.), 662100020305, 662100020183, kerta vietinės reikšmės kelią, 662100020084, 662100020076, 662100020088, 662100020132 (i.s.), 662100020340 (i.s.), 662100020021, LVŽ.

8.47. lentelė. Naujasodės kaimo ribų aprašymas

Gretimybė	*Ribos aprašymas*
1-1	660100040098 (i.s.), 660100040329, kerta vietinės reikšmės kelią, 660100040059, 660100040032, 660100040095, kerta vietinės reikšmės kelią, 660100040011, 660100040050, 660100040050, 660100040012, 660100040132 (i.s.), kerta vietinės reikšmės kelią, 660100040095, 660100040032, 660100040058, 660100040201, 660100040202, 660100040033, 660100040005, 660100040003, 660100040004, 660100040349, 660100040239 (i.s.), 660100040348, 660100040325, 660100040341 (i.s.), LVŽ, 660100040397, 660100040010, 660100040051, 660100040177, LVŽ, 660100040107 (i.s.), 660100040102 (i.s.).

8.48. lentelė. Nendrytės viensėdžio ribų aprašymas

Gretimybė	*Ribos aprašymas*
1-1	662100010505, 662170010009, 662100010505, 662100010357, 662100010505.

8.49. lentelė. Padembių kaimo ribų aprašymas

Gretimybė	*Ribos aprašymas*
1-1	Kerta vietinės reikšmės kelią, 665000020174, 665000020178, 665000020025,

	665000020178, ribojasi su Panevėžio rajono savivaldybės teritorijos riba, 665000020178, 665000020160, LVŽ, 665000020146, LVŽ, 665000020063, upelis Rudekšna, 665000020119, 665000020122, kerta vietinės reikšmės kelią, 665000020129 (i.s.), 665000020184 (i.s.), 665000020019, 665000020024, 665000020024, 665000020023, 665000020161 (i.s.), 665000020002 (i.s.), 665000020014, 665000020011 (i.s.).

8.50. lentelė. Paežerio viensėdžio ribų aprašymas

Gretimybė	*Ribos aprašymas*
1-1	665200030084, 665200030103, 665200030031, 665200030090, 665200030061 (i.s.), 665200020061 (i.s.), 665200020033, kerta vietinės reikšmės kelią, 665200020060 (i.s.), 665200020003, 665200030089 (i.s.), kerta valstybinio miško sklypą Nr. 665200030089, upelis Josvainis, 665200030075, 665200030076, 665200030078, 665200030077, kerta vietinės reikšmės kelią, kerta valstybinio miško sklypą 665200030090, 665200030041, LVŽ, 665200030014, 665200030102, 665200030027 (i.s.), LVŽ, 665200030057, 665200030087, 665200030009 (i.s.), 665200030090, 665200030080, 665200030062 (i.s.), 665200030068 (i.s.), 665200030098 (i.s.), 665200030050 (i.s.), 665200030038, 665200030083, 665200030081, 665200030036, 665200030032, 665200030099, 665200030084.

8.51. lentelė. Pakščių kaimo ribų aprašymas

Gretimybė	*Ribos aprašymas*
1-1	Kanalas J-2, ežeras Pilvinas, 661000020278, 661000020057, 661000020057, 667600010024, 667600010070, 667600010035, LVŽ, 667600010095, 667600010094, 667600010029, 667600010026, 667600010058, 667600010085 (i.s.), 667600010059, 667600010009 (i.s.), 667600010058, 667600010100, 667600010093, kanalas, 665000020059 (i.s.), 665000020181 (i.s.), 665000020112 (i.s.), 665000020199, 665000020114, kerta rajoninės reikšmės kelią Nr. 3017, 665000010047, 665070010001 (i.s.), 665000010001 (i.s.), LVŽ, 665000010130, LVŽ, 665000010018 (i.s.), LVŽ, 665000010130, 665000010139, kerta vietinės reikšmės kelią, 661000020143 (i.s.), 661000020210 (i.s.), 661000020208 (i.s.), 665000010161, 661000020266 (i.s.), 661000020315, kerta rajoninės reikšmės kelią Nr. 3017, 661000020142, 661000020277, 661000020202, 661000020058 (i.s.), 661000020301 (i.s.), 661000020149 (i.s.), kanalas J-2.

8.52. lentelė. Pamiškių kaimo ribų aprašymas

Gretimybė	*Ribos aprašymas*
1-1	662100010037, 668700050025 (i.s.), 668700050024 (i.s.), 662100010395, 662100010466, 662100010297, 662100010032, 662100010023 (i.s.), 662100010445, 662100010033, 662100010026, 662100010092, 662100010440, kerta geležinkelį, 662170010017, 662100010485, 662100010137, 662100010349, 662100010095, 662100010503, 662170010017, kerta kelio sklypą Nr. 662170010017, kerta geležinkelį, 662100010445, 662100010094, kerta vietinės reikšmės kelią, 662100010153, 662100010467 (i.s.), LVŽ, 662100010037.

8.53. lentelė. Pamplių kaimo ribų aprašymas

Gretimybė	*Ribos aprašymas*
1-1	660300020018, 660300020107, 660300020024, 660300020452, 660300020453, 660300020022, LVŽ, 660300020461, 660300020419, 660300020276, 660300020419, 660300020696, kerta Rail Baltica infrastruktūrai suformuoto vietinės reikšmės kelio sklypą Nr. 660370010020, kerta geležinkelį, kerta Rail

	Baltica infrastruktūrai suformuoto vietinės reikšmės kelio sklypą Nr. 660370010021, 660300020706, 660300020698, 660300020702, 660300020726, 660300020756, 660300020754, kerta Rail Baltica infrastruktūrai suformuoto vietinės reikšmės kelio sklypą Nr. 660370010010, kerta geležinkelį, kerta Rail Baltica infrastruktūrai suformuoto vietinės reikšmės kelio sklypą Nr. 660370010020, 660300020770, 660300020219, 660300020293, 660300020049, kerta vietinės reikšmės kelią, 660300020375, 660300020373, 660300020375, 660300020107, 660300020018.

8.54. lentelė. Papojo kaimo ribų aprašymas

Gretimybė	*Ribos aprašymas*
1-1	668500060252 (i.s.), 668500060246, 668500060242, kerta geležinkelį, 668570010005, 668500060265, 668500060261, kerta vietinės reikšmės kelią, 667700030142 (i.s.), 667700030045, upelis Molaina, LVŽ, 668400010328, kerta geležinkelį, kerta Rail Baltica infrastruktūrai suformuoto vietinės reikšmės kelio sklypą Nr. 668470010004, 668400010408, 668500060146, upelis Molaina, 668500060001, 668500060191, 668500060145 (i.s.), 668500060221, 668500060096, 668500060147, 668400010014, 668400010200, 668500060188 (i.s.), 668500060175, 668500060058, 668500060017, 668500060263 (i.s.), 668570010007 (i.s.).

8.55. lentelė. Pašilių I kaimo ribų aprašymas

Gretimybė	*Ribos aprašymas*
1-1	668400020001, 668400020531, 668400020088 (i.s.), 668400020173, kerta vietinės reikšmės kelią, 668400020183, kerta magistralinį kelią Nr. A8/E67, 668470010001, 668400010268, 668400010266, 668400010169, 668400010166, 668400010101, 668400010146 (i.s.), 668400010136, 668400010012, 668400010156, 668400010167, 668400010061, 668400010012, 668400010102, 668400010168, LVŽ, upelis Molaina, LVŽ, 668400010036, 668400010023, 668400010036, 668400010107, 668400010292, kerta vietinės reikšmės kelią, 668400010293, 668400010275, 668400010033, 668400010052, 668400010100, kerta magistralinį kelią Nr. A8/E67, 668400020532, 667770010009 (i.s.), 668400020251 (i.s.), 668400020001.

8.56. lentelė. Pašilių II kaimo ribų aprašymas

Gretimybė	*Ribos aprašymas*
1-1	660100030232, 660100030162, 660100030370, 660100030237, 660100030393, 660100030157, 660100030368, 660100030390 (i.s.), 660100030389 (i.s.), 660100030131 (i.s.), LVŽ, 660100030043 (i.s.), kerta vietinės reikšmės kelią, 660100040101, 660100040174, 660100040198 (i.s.), 660100040099 (i.s.), 660100040102, 660100040107, LVŽ, 660100040263, LVŽ, 660100040129 (i.s.), 660100040368, 660100040163, 660100040024, 660100040150, kerta vietinės reikšmės kelią, 660100040318, 660100040018, 660100040108, 660100040322, 660100040017, 660100040152, ribojasi su Panevėžio rajono savivaldybės teritorijos riba, 660100040140, 660100040352, 660100040317, ribojasi su Panevėžio rajono savivaldybės teritorijos riba, 660100040373, 660100040241, 660100040197, 660100040054, 665200030017, 665200030003, 660100040044, 660100040309, kerta vietinės reikšmės kelią, 660100040040, 665200030089 (i.s.), 660100040027, 660100040030, 660100040258, 660100040149, 665200020013, 660100040148, 660100040047, 660100040031, 660100040103, 660100040231 (i.s.), 660100040061, 660100040231 (i.s.), 660170010005, kerta rajoninės reikšmės kelią Nr. 3025, upelis Liaušė, 660100030159 (i.s.), 660100030109 (i.s.),

	660100030232.

8.57. lentelė. Pociūnų kaimo ribų aprašymas

Gretimybė	*Ribos aprašymas*
1-1	661000010097, 661000010149, kerta vietinės reikšmės kelią, 661000010577, 661000010122, 661000010821, LVŽ, 661000010354, LVŽ, 661000010835, kerta Rail Baltica infrastruktūrai suformuoto vietinės reikšmės kelio sklypą Nr. 661070010009, kerta geležinkelį, 661000010687, kerta vietinės reikšmės kelią, 661000010651, LVŽ, 661000010235, LVŽ, 661000010401, 661000010544, 661000010402 (i.s.), 661000010165, 661000010404, LVŽ, 661000010199, 661000010274, 661000010506, 661000010559 (i.s.), 661000010404, 661000010165, 661000010751 (i.s.), 661070010017 (i.s.), kerta geležinkelį, 661000010629 (i.s.), 661000010515 (i.s.), 661000010699, 661000010412 (i.s.), 661000010385, 661000010689, 661000010377, 661000010376, 661000010792, 661000010096, 661000010488 (i.s.), 661000010122, 661000010556, kerta vietinės reikšmės kelią, 661000010149, 661000010097.

8.58. lentelė. Povilonių kaimo ribų aprašymas

Gretimybė	*Ribos aprašymas*
1-1	665000020022, LVŽ, 665000020182, 665000020053, 665000020061, ribojasi su Panevėžio rajono savivaldybės teritorijos riba, 665000020036 (i.s.), 665000020050, 665000020052, 665000020190, 665000020022.

8.59. lentelė. Praperšos kaimo ribų aprašymas

Gretimybė	*Ribos aprašymas*
1-1	660300020068, 660300020080, 660300020097, 660300020133, kerta vietinės reikšmės kelią, 660300020133, 660300020093, 660300020364, 660300020078, 660300020296, 660300020119 (i.s.), 660300020124, 660300020282, 660300020299, 662100010120 (i.s.), 662100010122 (i.s.), 662100010155 (i.s.), 662100010356 (i.s.), 660300020466, 660300020040, 660300020298, 660300020281, 660300020280, 660300020482, kerta vietinės reikšmės kelią, 660300020484, 660300020233, 660300020144, 660300020262, 660300020329 (i.s.), 660300020328 (i.s.), kerta vietinės reikšmės kelią, 660300020145, 660300020068, 660300020057, 660300020068.

8.60. lentelė. Rainaičių kaimo ribų aprašymas

Gretimybė	*Ribos aprašymas*
1-1	665000020012, 665000020052 (i.s.), 665000020191, 665000020052 (i.s.), 665000020085, 665000020138, 665000020139, 665000020136, 665000020050 (i.s.), 665000020036, ribojasi su Panevėžio rajono savivaldybės teritorijos riba, 665000020076, 665000020135, kerta rajoninės reikšmės kelią Nr. 3017, 665000010057, 665000010051, 665000010079, kerta rajoninės reikšmės kelią Nr. 3017, 665070010001, 665000020102, 665000020012.

8.61. lentelė. Raukštonių kaimo ribų aprašymas

Gretimybė	*Ribos aprašymas*
1-1	660100020091 (i.s.), kerta vietinės reikšmės kelią, 660100020018, 660100020041, 660100020194, 660100020204, LVŽ, 660100020205 (i.s.), LVŽ, 660100020203 (i.s.), 660100020198, 660100020206, 660100020153, LVŽ, upelis Upytė, LVŽ, 660100020099, 660100020106, 660100020193, upelis Oželiškė, 660100020119, 660100020084, 660100020133, 660100020134, 660100020135, 660100020136, 660100020124, 666700010119 (i.s.), 666700010104 (i.s.), 660170010002 (i.s.),

	660100020195, 660100010120, 660100010026, 660100010122 (i.s.), LVŽ, 660100010009, kerta rajoninės reikšmės kelią Nr. 3003, 660100020072 (i.s.).

8.62. Ramygalos miesto ribų aprašymas

Gretimybė	*Ribos aprašymas*
1-1	Upelis Upytė, 666700020081, kerta vietinės reikšmės kelią, LVŽ, 666700020078, 662170010001 (i.s.), kerta magistralinį kelią Nr. A8/E67 (666770010001), 662170010001 (i.s.), LVŽ, 662100010143 (i.s.), LVŽ, 666700020022, LVŽ, 666700020058, kerta vietinės reikšmės kelią, 666700020044, LVŽ, kerta rajoninės reikšmės kelią Nr. 1204, 666770010006 (i.s.), LVŽ, 666700030127, 666700030126, 662100020246 (i.s.), kerta vietinės reikšmės kelią, 662100020175 (i.s.), LVŽ, 662100020281 (i.s.), upelis Upytė, upelis Upytė, LVŽ, 666700030153, kerta rajoninės reikšmės kelią Nr. 3022, 666700030129, 660100050177 (i.s.), kerta magistralinį kelią Nr. A8/E67, 666700030094, 660100030054 (i.s.), 660100030321 (i.s.), kerta vietinės reikšmės kelią, 666700030142, LVŽ, 666700030120, 666700030121, 666700030119, LVŽ, 666700030118 (i.s.), 660100030227 (i.s.), kerta vietinės reikšmės kelią, 666700030186, 666700030131, 666700030089, 666700030056, 666700030027, LVŽ, 666700030162, 666700030161, LVŽ, 666700030024, 666700030025, 666700030035, 666700030007, 666700030017, 666700030006, 666700030008, 666700030020, 666700030005, LVŽ, 666700030197, LVŽ, 666700030002, LVŽ, 666700030016, 666700030124, 666700030018, 666700030163, LVŽ, kerta vietinės reikšmės kelią, 660100030057 (i.s.) 660100030111 (i.s.), LVŽ, 666770010004 (i.s.), kerta rajoninės reikšmės kelią Nr. 3003, 666770010004 (i.s.), 666700010104, 666700010119, 660100020124 (i.s.), 660100020136 (i.s.), 660100020135 (i.s.), 660100020134 (i.s.), 660100020133 (i.s.), 660100020084 (i.s.), 660100020119 (i.s.), LVŽ, 660100020193 (i.s.), 660100020106 (i.s.), 660100020099 (i.s.), LVŽ.

8.63. lentelė. Rimaisų kaimo ribų aprašymas

Gretimybė	*Ribos aprašymas*
1-1	660300030009, 660300030043 (i.s.), 660300030027 (i.s.), 660300030107 (i.s.), LVŽ, 660300030012 (i.s.), 660300030050, 660300030087, 660300030080, 660300030023 (i.s.), 660300030070, 660300030115, 660300030061 (i.s.), kerta vietinės reikšmės kelią, 660300030114, 660300030033 (i.s.), 660300030112, 660300030056, 660300030105, 660300030085 (i.s.), kerta magistralinį kelią Nr. A8/E67, 660300020071, 660300020066, 660300020431, 660300020354, 660300020035 (i.s.), 660300020425, 660300020068 (i.s.), 660300020057 (i.s.), 660300020285, 660300020290, 660300020068 (i.s.), 660300020263, 660300020330, kerta vietinės reikšmės kelią, 660300020328, 660300020329, 660300020311, 660300020449, 660300020009, 660300020281 (i.s.), 660300020015, 660300020183, 660300020016, kerta magistralinį kelią Nr. A8/E67, 660100020144 (i.s.), 660300030008, 660300030006, 660300030044, 660300030090, 660300030041, 660100020051 (i.s.), 660300030082, 660300030026, 660100020002 (i.s.), 660100020199, 660100020020, 660300030049, 660100020005 (i.s.), LVŽ, 661900060141, 661900060021 (i.s.), 661900060006 (i.s.), LVŽ, 661900060139, 660300030035, 660300030014, 660300030051, 661900060030 (i.s.), 661900060013 (i.s.), 661900060037 (i.s.), 660300030109, 660300030110, 660300030108, 660300030097, 660300030009.

8.64. lentelė. Sokelių kaimo ribų aprašymas

Gretimybė	*Ribos aprašymas*
1-1	662100010140, 660300020564 (i.s.), 660380010002 (i.s.), kerta geležinkelio

	infrastruktūros sklypą Nr. 662480010003, 662470010021 (i.s.), 662400050588 (i.s.), 662470010014 (i.s.), 662100010498, 662100010352, kerta rajoninės reikšmės kelią Nr. 3023, 662100010350, kerta vietinės reikšmės kelią, 662100010493, LVŽ, kerta geležinkelį, LVŽ, 662100010013 (i.s.), 662100010452, kerta vietinės reikšmės kelią, 662100010450, kerta geležinkelį, 662180010001, LVŽ, 662100010472, 662100010016, 662100010513, 662100010128, 662100010205, LVŽ, 662100010328 (i.s.), 662100010170 (i.s.), 662100010167 (i.s.), 662100010272, 662100010082, 662100010301, LVŽ, 662100010286, 662100010053, 662100010410, LVŽ, 662100010407 (i.s.), 662100010202 (i.s.), 662100010511 (i.s.), 662100010169 (i.s.), 662100010201 (i.s.), 662100010416 (i.s.), 662100010150 (i.s.), 662100010168 (i.s.), 662100010307 (i.s.), 662100010500 (i.s.), kerta rajoninės reikšmės kelią Nr. 3023, 662100010051, 662100010245, 662100010108, kerta magistralinį kelią Nr. A8/E67, 662170010001, kerta magistralinį kelią Nr. A8/E67, 662100010426, 662170010001 (i.s.), 662100010048 (i.s.), 662100010245, 662100010048 (i.s.), 662100010051, 662100010048 (i.s.), 662100010078, 662100010127, 662100010068, 662100010329, 662100010036, 662100010003, 662100010036, 662100010034, 662100010354 (i.s.), 662100010315, 662100010354 (i.s.), 662100010054, 662100010372, 662100010102, 662100010155, 662100010122, 662100010120, 662100010121, 662100010046, 662100010050, 662100010119, 660300020207 (i.s.), 662100010262, 662100010117, 662100010113, 660300020100 (i.s.), 662100010040, 662100010140.

8.65. lentelė. Stebėkių II kaimo ribų aprašymas

Gretimybė	*Ribos aprašymas*
1-1	661000020069, kerta rajoninės reikšmės kelią Nr. 3017, 661000020136, 661000020179, 661000020111, 661000020182, 661000020139, 661000020184, 661000020006, kerta vietinės reikšmės kelią, 661000020187, 661000020319, 668700030034 (i.s.), 668700030231, upelis Obelis, 668700030149 (i.s.), 661000020133, 661000020220, 661000020207, 661000020100, 661000020004, 661000020129, 661000020108, kerta rajoninės reikšmės kelią Nr. 3017, 661000020011, 661000020101 (i.s.), LVŽ, 661000020356, 661000020203, 661000020331, 661000020063, 661000020329, 661000020280, 661000020264, 661000020260, 661000020154, 661000020197, 661000020114, 661000020152, 661000020079, kerta rajoninės reikšmės kelią Nr. 3022, 661000020144 (i.s.), 661000020070, 661000020069.

8.66. lentelė. Šambalioniškio viensėdžio ribų aprašymas

Gretimybė	*Ribos aprašymas*
1-1	kerta vietinės reikšmės kelią, 662100020141, 662100020138, 662100020243, 662100020298, 662100020338, 662100020450, kerta Rail Baltica infrastruktūrai suformuoto vietinės reikšmės kelio sklypą Nr. 662170010012, kerta geležinkelį, kerta Rail Baltica infrastruktūrai suformuoto vietinės reikšmės kelio sklypą Nr. 662170010013, 662100020449, 662100020463, 662100020463, kerta Rail Baltica infrastruktūrai suformuoto vietinės reikšmės kelio sklypą Nr. 662170010013, kerta geležinkelį, kerta Rail Baltica infrastruktūrai suformuoto vietinės reikšmės kelio sklypą Nr. 662170010012, 662100020461, 662100020053, upelis Upytė, 662100020157 (i.s.), 662100020155 (i.s.), 662100020152 (i.s.), 662100020225 (i.s.), kerta vietinės reikšmės kelią, 662100020491 (i.s.), kerta upelį Upytė, 662100020324 (i.s.).

8.67. lentelė. Šatrėnų kaimo ribų aprašymas

Gretimybė	*Ribos aprašymas*
1-1	LVŽ, 668400010098, 668400010097, 668400010132, 668400010082, 668400010085, 668470010001, kerta magistralinės reikšmės kelią Nr. A8/E67, 668400030006, 668400030077, 668400030119, 668400030211, 668400030121, 668400030104 (i.s.), 668400030160, 668400030261, 668400030268, kerta vietinės reikšmės kelią, 668400030195 (i.s.), kerta vietinės reikšmės kelią, 668400030237 (i.s.), 668400030074 (i.s.), 668400030088 (i.s.), 668400030212 (i.s.), 668400030030, 668400030269, 668400030013, 668400030020 (i.s.), LVŽ, 668400030263, 668400030082, 668400030072, 668400030182, 668400030219 (i.s.), kerta vietinės reikšmės kelią, 668400030133, 668400030255, kerta vietinės reikšmės kelią, 668400030254, 668400030254, 668470010001, kerta magistralinės reikšmės kelią Nr. A8/E67, 668470010001, 668400010193, 668400010093, 668400010018, 660300010213 (i.s.), 660300010212 (i.s.), 668400010194, 660300010081 (i.s.), 668400010262, 668400010097, 668400010098, 660300010267 (i.s.).

8.68. lentelė. Šilaičių kaimo ribų aprašymas

Gretimybė	*Ribos aprašymas*
1-1	668400020428, 668400020048, 668400020255, 668400020068 (i.s.), 668400020031 (i.s.), 668400020521, 668400020369, 668400020522, 668400020251, 667770010009 (i.s.), 668400020572, 668400020140, 668400020311, 668400020393, 668400020428.

8.69. lentelė. Šlekių kaimo ribų aprašymas

Gretimybė	*Ribos aprašymas*
1-1	662100020001, 662100020189, 662100020098, 662100020099, 661000010139 (i.s.), 661000010127 (i.s.), 661000010731 (i.s.), LVŽ, 662100020496, 662100020253, 661000010525 (i.s.), 662100020133, 662100020346, 662100020015, 662100020016, 662100020318, 662100020169, 662100020172, 662100020077, 662100020143 (i.s.), kerta vietinės reikšmės kelią, 662100020071, 662100020148, 662100020248, 662100020020, 662100020066 (i.s.), kerta vietinės reikšmės kelią, 662100020408 (i.s.), 662100020001.

8.70. lentelė. Uliūnų kaimo ribų aprašymas

Gretimybė	*Ribos aprašymas*
1-1	668400020089, 668400020090, 668400020091, 668400020109, 668400020031, 668400020088, 668400020032, 668400020145, 668400020008, 668400020526, 668400020196, kerta vietinės reikšmės kelią, 668400020195, 668400020482 (i.s.), 668400020525, kerta vietinės reikšmės kelią, 668400020465, 662770010004 (i.s.), 668400020019, 668400020024, 668400020014, 668400020029, 668400020169, 668400020029, 668400020328, 668400020078, 668400020071, 668400020072, 668400020081, 668400020099, 668400020138, 668400020022, 668400020020, kerta vietinės reikšmės kelią, 668400020114 (i.s.), LVŽ, 668400020097 (i.s.), LVŽ, 668400020257 (i.s.), kerta vietinės reikšmės kelią, 668400030027 (i.s.), 668400030193 (i.s.), LVŽ, 668400030237 (i.s.), kerta vietinės reikšmės kelią, 668400030195, kerta vietinės reikšmės kelią, 668400030062, 668400030127, 668400030278, 668400030292, 668400030290 (i.s.), 668400030232, 668400030171, 668400030045, 668400030151, 668400030246, kerta rajoninės reikšmės kelią Nr. 3038, 668400020334, 668400020462, 668400020461, 668400020334, 668400020427, 668400020439, 668400020229, 668400020167, 668400020426, 668400020313, 668400020337, 668400020262, 668400020495,

	668400020322, 668470010001 (i.s.), 668400020300, 668470010001 (i.s.), 668400020293, 668400020291, 668400020247, 668400020070, 668400020094, 668400020429, LVŽ, 668400020249, 668400020177, 668400020204, 668400020527, 668400020536, 668400020319, 668400020163, 668400020136, 668400020366, LVŽ, 668400020467, 668400020523, 668400020467, 668400020421, 668400020039, 668400020043, 668400020088, 668400020031, 668400020068, 668400020089.

8.71. lentelė. Užkalnių kaimo ribų aprašymas

Gretimybė	*Ribos aprašymas*
1-1	660300010201, 660300010273, 660300010061 (i.s.), 660300010007 (i.s.), 660300010198 (i.s.), 660300010023 (i.s.), 660300010069, 660300010099, 660300010160, 660300010197, 660300010080, kerta rajoninės reikšmės kelią Nr. 3024, 660300030012, 660300030079, 660300030078, kerta vietinės reikšmės kelią, 660300030100, 660370010002 (i.s.), 660300030099, 660300030116, 660300030034, 660300030022, 660370010002 (i.s.), kerta magistralinį kelią Nr. A8/E67, 660370010005, kerta magistralinį kelią Nr. A8/E67, 660300030085, 660300030016, 660300030033, 660300030061, kerta vietinės reikšmės kelią, 660300030061, 660300030023, 660300030012, LVŽ, 660300030107, 660300030027, 660300030043, 660300030011, 660300030031, 661900060145 (i.s.), kerta rajoninės reikšmės kelią Nr. 3024, 660300010036, 660300010102, 660300010103, 660300010005, 660300010020, 660300010021, 660300010201.

8.72. lentelė. Užuraisčių kaimo ribų aprašymas

Gretimybė	*Ribos aprašymas*
1-1	667600010009, 667600010013, 667600010025, 667600010062, 667600010012, 667600010030, 667600010019, 667600010021, 667600010027, 667600010036, 667600010007, 667600010031, 667600010040, 667600010084 (i.s.), 667600010054, 667600010071, LVŽ, 665000020164, 665000020044, 665000020152, kerta vietinės reikšmės kelią, 665000020070, 665000020045, 665000020193, 665000020170, 665000020056, 665000020096, kerta vietinės reikšmės kelią, 665000020074, 665000020073, 665000020040, 665000020128, 665000020059, LVŽ, 667600010093 (i.s.), 667600010100 (i.s.), 665000020130, 667600010058 (i.s.), 667600010009.

8.73. lentelė. Vaidilų kaimo ribų aprašymas

Gretimybė	*Ribos aprašymas*
1-1	660100050104, upelis Linkava, 661000010536, ribojasi su Panevėžio rajono savivaldybės teritorijos riba, 660100050111, 660100050153, kerta vietinės reikšmės kelią, 660100050181, 660100050249, 660100050250, 660100050405, 660100050067, 660100050027, 660100050479, 660100050093, 660100050087, 660100050182, kerta vietinės reikšmės kelią, 660100050182, 660100050104.

8.74. lentelė. Žižmelių kaimo ribų aprašymas

Gretimybė	*Ribos aprašymas*
1-1	665000010127, 665000010003 (i.s.), 665000010023, 665000010024, 665000010125 (i.s.), 665000010169, 665000010125 (i.s.), kerta rajoninės reikšmės kelią Nr. 3017, 665070010001, 665000010121, 665000010126, 665000010040, ribojasi su Panevėžio rajono savivaldybės teritorijos riba, 665000010127.

8.75. lentelė. Žižmintų kaimo ribų aprašymas

Gretimybė	*Ribos aprašymas*

1-1	665000010001, 665000010081, 665000010001.

8.76. lentelė. Žižmių kaimo ribų aprašymas

Gretimybė	*Ribos aprašymas*
1-1	665000020181, 665000020112, 665000020132, kerta vietinės reikšmės kelią, 665000020096 (i.s.), 665000020007, 665000020003, 665000020001, 665000020011, 665000020002, 665000020161, 665000020169, 665000020123, 665000020086, 665000020118, 665000020028, 665000020089, 665000020032, 665000020205, 665000020030, 665000020121, 665000020184, 665000020129, kerta vietinės reikšmės kelią, 665000020122 (i.s.), 665000020119 (i.s.), 665000020188, upelis Rudekšna, 665000020063 (i.s), LVŽ, 665000020146 (i.s.), 665000020188, 665000020125, 665000020022 (i.s.), 665000020190 (i.s.), 665000020012 (i.s.), 665000020102 (i.s.), kerta vietinės reikšmės kelią, kerta rajoninės reikšmės kelią Nr. 3017, 665000010084, 665000010095, 665000010125, 665000010159, kerta rajoninės reikšmės kelią Nr. 3017, 665070010001, kerta rajoninės reikšmės kelią Nr. 3017, 665000010125, 665000010131, 665000010003, 665000010041, 665000010164, 665000010112, 665000010063, 665000010162, ribojasi su Panevėžio rajono savivaldybės teritorijos riba, 665000010113, 665000010059, 665000010008, 665000010060, ribojasi su Panevėžio rajono savivaldybės teritorijos riba, 665000010110, ribojasi su Panevėžio rajono savivaldybės teritorijos riba, 665000010165 (i.s.), 665000010142, 665000010007, 665000010147, kerta vietinės reikšmės kelią, 665000010017, 665000010018, LVŽ, 665000010002, LVŽ, 665000010018, LVŽ, 665000010009, LVŽ, 665000010018, 665000010153, 665070010001, kerta rajoninės reikšmės kelią Nr. 3017, 665000020013, 665000020199 (i.s.), 665000020198, 665000020112, 665000020181.

8.77. lentelė. Žudžių kaimo ribų aprašymas

Gretimybė	*Ribos aprašymas*
1-1	660300020014, 662400010163 (i.s.), 660300020464, 660300020500, 662400010006 (i.s.), LVŽ, 662400010164 (i.s.), 662400010197 (i.s.), 660370010009, 660380010003, 660370010014, 660300020710, 660300020556, kerta geležinkelį, 660300020557, 662470010013 (i.s.), 662480010001 (i.s.), 660380010001 kerta geležinkelį, 660300020561, 662400050586 (i.s.), 662480010003, kerta geležinkelį, 660300020564, 660380010002, 660300020564, 660300020559, 660300020167, 660300020424, kerta vietinės reikšmės kelią, 660300020421, 660300020039, 660300020051, 660300020353, LVŽ, 660300020748, 660300020035, 660300020038, 660300020035, 660300020007, 660300020084, 660370010005 (i.s.), 660300020277 (i.s.), 660300020017 (i.s.), 660300020013, 660300020091, 660300020174 (i.s.), 660300020081 (i.s.), 660300020091, kerta vietinės reikšmės kelią, 660300020056 (i.s.), 660300020422, 660300020087, 660300020008, 660300020004, 660300020082, 660300020782, 660300020716, 660300020678, 660300020677, kerta Rail Baltica infrastruktūrai suformuoto vietinės reikšmės kelio sklypą Nr. 660370010021, kerta geležinkelį, kerta Rail Baltica infrastruktūrai suformuoto vietinės reikšmės kelio sklypą Nr. 660370010020, 660300020722 (i.s.).

8.78. lentelė. Žumbrickių kaimo ribų aprašymas

Gretimybė	*Ribos aprašymas*
1-1	668400030010, 662700050081 (i.s.), 668400030098, 668400030014, 662700050081 (i.s.), 660300020419 (i.s.), 660300020461 (i.s.), LVŽ, 660300020022 (i.s.), 660300020453 (i.s.), 660300020452 (i.s.), 660300020024

	(i.s.), 660300020107 (i.s.), 660300020018 (i.s.), kerta vietinės reikšmės kelią, 668400030083, 668400030203, 668400030099, 668400030227, 668400030098, 668400030010.

9. SMILGIŲ SENIŪNIJOS GYVENAMŲJŲ VIETOVIŲ TERITORIJŲ RIBŲ APRAŠYMAS

9.1. lentelė. Aukštakiškio kaimo ribų aprašymas

Gretimybė	*Ribos aprašymas*
1-1	667400010099, 667400010002, kerta vietinės reikšmės kelią, LVŽ, 667400020042 (i.s.), LVŽ, 667400020039, LVŽ, 667400010124, 667400010046, 667400010235 (i.s.), 667400010046, 667400010085, 667400010124, 667400010055, 667400010056, 667400010057, 667400010099.

9.2. lentelė. Davongalio kaimo ribų aprašymas

Gretimybė	*Ribos aprašymas*
1-1	666100010032, upė Šuoja-Kurys, 666100010147, 666100010531, kerta vietinės reikšmės kelią, 666100010532, 666100010229, 666100010221, 666100010230, 666100010246, 666100010249, 666100010468 (i.s.), 666100010200, 666100010178, 666100010177, 666100010175, 666100010176, 666100010174, 666100010222, 666100010247, 666100010224, 666100010179, 666100010187, 666100010182, 666100010186, 666100010181, 666100010183, 666100010184, 666100010150, 666100010468 (į.s), 666100010044, 666100010234, 666100010531, 666100010147, 666100010032.

9.3. lentelė. Gilbonių kaimo ribų aprašymas

Gretimybė	*Ribos aprašymas*
1-1	667400030018, upė Šuoja-Kurys, 667400030018, 667400040003, kerta vietinės reikšmės kelią, 667400040003, kerta upę Šuoja, 667400040003, 667470010001, kerta rajoninį kelią Nr. 3009, 667400040012, 667400040010, 667400040006, 667400040002, 667470010001, kerta rajoninį kelią Nr. 3009, 667400040005 (i.s.), LVŽ, upė Šuoja-Kurys, LVŽ, 666100020058, 666100020098, 666100020066 (i.s.), upė Šuoja-Kurys, 666100020019, upė Šuoja-Kurys, 666100020009, 666100020008, kerta vietinės reikšmės kelią, 666100020024, 666100020022, 666100020021, kerta vietinės reikšmės kelią, 666100020153, LVŽ, 666100020072 (i.s.), 666100020026 (i.s.), 666100020094 (i.s.), 666100020171, 666100020094 (i.s.), 666100020023 (į.s), 666100020192, upė Šuoja-Kurys, kerta vietinės reikšmės kelią, 667400030002, 667400030015, 667400030129, 667400030128, 667400030133, 667400030230, 667400030337, 667400030083, 667400030340, 667400030339, 667400030079 (i.s.), 667400030338, 667400030124, 667400030023, 667400030125, 667400030175, 667400030018.

9.4. lentelė. Giniūnų kaimo ribų aprašymas

Gretimybė	*Ribos aprašymas*
1-1	666100010190, 666100010161, 666100010191, kerta vietinės reikšmės kelią, 666100010233 (i.s.), 666100010430, upė Šuoja-Kurys, 666100010040 (i.s.), 666100010155, 666100010273, 666100010288, 666100010042 (i.s.), upė Šuoja-Kurys, 666100010017, 666100010468 (i.s.), 666100010167, 666100010504, 666100010037, 666100010208, 666100010211, 666100010532 (i.s.), kerta vietinės reikšmės kelią, 666100010531 (i.s.), 666100010147 (i.s.), 666100010514, upė Šuoja-Kurys, 666100010499, ribojasi su Panevėžio rajono savivaldybės teritorijos riba, 666100010498, 666100010496, ribojasi su Panevėžio rajono savivaldybės teritorijos riba, 666900030050 (i.s.), 666100010170 (i.s.),

	666100010496, kerta vietinės reikšmės kelią, 666100010162, 666100010190,

9.5. lentelė. Kairių kaimo ribų aprašymas

Gretimybė	*Ribos aprašymas*
1-1	666100040098, 666100040298, 666100040165, 661100070054 (i.s.), 666100040025, 666100040085, 666100040026, 666100040016, 666100040099, 666100040270, 666100040318, kerta rajoninį kelią Nr. 3009, 666100040202 (i.s.), 666100040249 (i.s.), 666100040203 (i.s.), 666100040257 (i.s.), 666100040336, LVŽ, upė Šuoja-Kurys, LVŽ, 666100020167 (i.s.), LVŽ, 666100020092, kerta vietinės reikšmės kelią, 666100020092, 666100020187, 666100020188, kerta vietinės reikšmės kelią, 666100020076, kerta vietinės reikšmės kelią, 666100020076, 666100020081, upė Šuoja-Kurys, 666100020019 (i.s.), 666100040292, upė Šuoja-Kurys, 666100040291 (i.s.), kerta rajoninės reikšmės kelią Nr. 3009, 666100040023, 666100040197, 666100040194, 666100040033, 666100040098.

9.6. lentelė. Kiaužerių kaimo ribų aprašymas

Gretimybė	*Ribos aprašymas*
1-1	666900010080, 666900010394, LVŽ, 666900010024 (i.s.), 666900010174, 666900010136, 666900010119, kerta vietinės reikšmės kelią, 666900010307, 666900010309, 666900010403, 666900010018 (i.s.), 666900010182 (i.s.), 666900010055, 666900010038 (i.s.), 666900010008, 666900010034 (i.s.), 666900010030 (i.s.), 666900010038 (i.s.), kerta vietinės reikšmės kelią, 666900010005 (i.s.), 666900010058 (i.s.), 666900010009 (i.s.), 666900010010 (i.s.), 666900010072, 666900010029 (i.s.), 666900010367, 666900010191, 666900010173, 666900010132, 666900010134, 666900010144, 666900010076, 666900010071, 666900010020, 666900010339, 666900010019 (i.s.), kerta vietinės reikšmės kelią, 666900040211, 666900040010, 666900040209, 666900040202, 666900040019 (i.s.), 666900040018 (i.s.), kerta vietinės reikšmės kelią, 666900040034, 666900040067, 666900040011, 666900040075, 666900040068, 666900040075, 666900040026, 666900040011, 666900040035, 666900040034, 666900040007 666900040045, ribojasi su Panevėžio rajono savivaldybės teritorijos riba, 666900010096, ribojasi su Panevėžio rajono savivaldybės teritorijos riba, 666900010399, 666900010185, 666900010184, 666900010394, 666900010080.

9.7. lentelė. Kurio kaimo ribų aprašymas

Gretimybė	*Ribos aprašymas*
1-1	666100010156, 666100010233, 666100010189, upė Šuoja-Kurys, 666100010490, 666100010284, 666100010283, 666100010282, 666170010001, 666100010526, 666100010465, 666100010026, 666100010171, kerta vietinį kelią, 666100010408 (i.s.), kerta vietinės reikšmės kelią, 666100010195 (i.s.), 666100010171, 666100010196 (i.s.), kerta magistralinį kelią A9/E272, 666170010001, LVŽ, 666100010197 (i.s.), 666100010048 (i.s.), 666100010041 (i.s.), 666100010165 (i.s.), 666100010164 (i.s.), 666100010468 (i.s.), 666100010017 (i.s.), upė Šuoja-Kurys, 666100010042, 666100010040, upė Šuoja-Kurys, 666100010233, kerta vietinės reikšmės kelią, 666100010156.

9.8. lentelė. Ledakupio kaimo ribų aprašymas

Gretimybė	*Ribos aprašymas*
1-1	667400010038 (i.s.), 667400010094, 667400010239, 667400010189, 667400010180, 667400010208, 667400010240, 667400010183, 667400010209,

	667400010195, 667400010241, kerta rajoninį kelią Nr. 2918, 667400010029, 667400010227, 667400010022, 667400010102, 667400010100, 667400010102, 667400010115, kerta rajoninį kelią Nr. 2918, 667400010024, 667400010013, 667400010094, ribojasi su Panevėžio rajono savivaldybės teritorijos riba.

9.9. lentelė. Matarakų kaimo ribų aprašymas

Gretimybė	*Ribos aprašymas*
1-1	666900010074, 666900010284, LVŽ, 666900010075, 666900010181, 666900010176, 666970010003 kerta krašto kelią Nr. 149, 666900010086, 666900010137, 666900010193, 666900010333, kerta vietinės reikšmės kelią, 666900040024, 666900040199, 666900040239, 666900040229, 666900040231, 666900040232, 666900040065, 666900040083, 666900040066, 666900040107, 666900040122, 666900040213, 666900040135, 666900040194, 666900040151, 666900040154, 666900040125, 666900040161, 666900040175, 666900040150, 666900040137, 666900040117, 666900040181, 666900040087 (i.s.), 666900040224, 666900040223, 666900040219, 666900040221, 666900040198, 666900040114, 666900040242, 666900040114, 666900040198, 666900040221, 666900040219, 666900040223, 666900040224, 666900040012 (i.s.), 666900040181, 666900040117, 666900040137, 666900040150, 666900040175, 666900040161, 666900040125, 666900040154, 666900040151, 666900040194, 666900040135, 666900040213, 666900040122, 666900040107, 666900040066, 666900040083, 666900040065, 666900040233, 666900040230, 666900040228, 666900040240, 666900040029, 666900040003, 666900040243, kerta vietinės reikšmės kelią, 666900040075 (i.s.), 666900040011 (i.s.), 666900040003, kerta vietinės reikšmės kelią, 666900040018, 666900040019, 666900040041, kerta vietinės reikšmės kelią, 666900010019, 666900010137, 666900010070, 666900010069, 666900010082, 666900010278, 666900010140, 666900010029, 666900010010, 666970010003 kerta krašto kelią Nr.149, 666900010190, 666900010074.

9.10. lentelė. Meldiškių viensėdžio ribų aprašymas

Gretimybė	*Ribos aprašymas*
1-1	Kerta rajoninį kelią (666170010007), 666100040147, kerta magistralinį kelią A9/E272, 666170010002, 666100040059, kerta geležinkelį, 666180010002, upė Šuoja-Kurys, 666100040063, 666170010007.

9.11. lentelė. Naurašilių kaimo ribų aprašymas

Gretimybė	*Ribos aprašymas*
1-1	667400010050, 667400010049, 667400020002, 667400020045, kerta vietinės reikšmės kelią, 667400020045, 667400020044, 667400020001, 667400020112, 667400020025, 667400020130 (i.s.), 667400020012, LVŽ, 667400020046, 667400020073, 667400020046, 667400020113, 667400020128, 667400020109, 667400020107, 667400020103, 667400020079, 667400020113, 667400020129, kerta rajoninį kelią Nr. 3009, 667470010001, 667400020120, 667400020092, 667400020053, 667400020030, 667400020041, 667400020116, 667400010084, 667400010012, 667400010117, 667400010020, kerta rajoninį kelią Nr. 3009, 667400010016 (i.s.), 667400010015 (i.s.), 667400010070, 667400010050.

9.12. lentelė. Niaukonių kaimo ribų aprašymas

Gretimybė	*Ribos aprašymas*
1-1	666100010173 (i.s.), 666100010339 (i.s.), 666100010169 (i.s.), LVŽ, 666100010264, LVŽ, 666100010260, kerta vietinės reikšmės kelią,

	666100030068, 666100030069, 666100030047, 666100030079, 666100030076, 666100030185, 666100030126, 666100030121, 666100030148, kerta vietinės reikšmės kelią, 666100030204, kerta vietinės reikšmės kelią, 666100030039, 666100030057 (i.s.), 666100030195 (i.s.), 666100030128 (i.s.), 666100030231 (i.s.), LVŽ, 666100030102 (i.s.), 666100030191 (i.s.), 666100030272, kerta vietinės reikšmės kelią, 666100030271, kerta vietinės reikšmės kelią, 666100030054, kerta vietinės reikšmės kelią, 666100030189, 666170010001 (i.s.), 666100030249, 666100030045, 666100030263, 666100030110, 666170010001 (i.s.), kerta vietinės reikšmės kelią, 666170010001 (i.s.), upė Šuoja-Kurys, 666180010003, kerta geležinkelį, 666100030261, 666100030025, 666100030003, 666100030064, 666100030065, 666100030047, 666100010468, kerta valstybinio miško sklypą Nr. 666100010468, 666100010468, kerta valstybinio miško sklypą Nr. 666100010468, 666100010033, 666100010346, 666100010345, 666100010292, 666100010468 (i.s.), 666100010383, 666100010374, 666100010468 (i.s.).

9.13. lentelė. Paskirtinio viensėdžio ribų aprašymas

Gretimybė	*Ribos aprašymas*
1-1	666900040004, kerta vietinės reikšmės kelią, 666900040004, 666900040044, 666900040036, 666900040214, kerta magistralinį kelią A9/E272, 666970010002, kerta magistralinį kelią A9/E272, ribojasi su Panevėžio rajono savivaldybės teritorijos riba, 666900040004.

9.14. lentelė. Pavinkšnių viensėdžio ribų aprašymas

Gretimybė	*Ribos aprašymas*
1-1	Ribojasi su Panevėžio rajono savivaldybės teritorijos riba, 667400040156, kerta vietinės reikšmės kelią, 667400040157, 667400040059 (i.s.), 667400040166, 661500030094, 667400040166, 661100070054 (i.s.), 666100040033 (i.s.), 666100040194 (i.s.), 666170010007, kerta rajoninės reikšmės kelią Nr. 3009, 666100040291, upė Šuoja-Kurys, upės Šuoja-Kurys viduriu, 666100020066, upės Šuoja-Kurys viduriu, 667400040005, kerta rajoninės reikšmės kelią Nr. 3009 (667470010001), 667470010001 (i.s.), 667400040014, 667400040166, 667400040018 (i.s.), 667400040157, kerta vietinės reikšmės kelią, 667400040156.

9.15. lentelė. Pažvėrinių kaimo ribų aprašymas

Gretimybė	*Ribos aprašymas*
1-1	667400010092, kerta rajoninės reikšmės kelią Nr. 3009, 667400010027, 667400010080, kerta vietinės reikšmės kelią, LVŽ, 667400010093 (i.s.), 667400010247, 667400010083, 667400010093 (i.s.), 667400010081, 667400010082, 667400010011 (i.s.), kerta vietinės reikšmės kelią, 667400010082, kerta rajoninės reikšmės kelią Nr. 2918, 667400010079, 667400010006, 667400010004, 667400010042, 667400010038, 667400010041, 667400010037, 667400010040, 667400010051, 667400010052, 667400010074, ribojasi su Panevėžio rajono savivaldybės teritorijos riba, 667400010129, 667400010063, 667400010062, 667400010008, 667400010039, 667400010170, 667400010169, 667400010248, ribojasi su Panevėžio rajono savivaldybės teritorijos riba, kerta rajoninės reikšmės kelią Nr. 2918 667470010002, 667400010092.

9.16. lentelė. Pelenės kaimo ribų aprašymas

Gretimybė	*Ribos aprašymas*
1-1	666900030107, 666100010027, kerta vietinės reikšmės kelią, 666100010152, 666100010190 (i.s.), 666100010162 (i.s.), 666100010170, 666900030050,

	666900030001, 666900030051, 666900030107.

9.17. lentelė. Perekšlių kaimo ribų aprašymas

Gretimybė	*Ribos aprašymas*
1-1	Upė Šuoja-Kurys, 666100010043, 666100020033, kerta vietinės reikšmės kelią, 666100020033, 666100020005, 666100020004, 666100010216, 666100010516, 666100010216, 666100020129 (i.s.), 666100020160 (i.s.), kerta vietinės reikšmės kelią, 666100030140, 666100030164 (i.s.), 666100030168 (i.s.), 666100030163, 666100030165, 666100030179, 666100030038 (i.s.), 666100030035 (i.s.), 666100030184, 666100030176, 666100030035 (i.s.), LVŽ, kerta magistralinį kelią A9/E272 666170010001, 666100030191, 666100030102, LVŽ, 666100030231, 666100030128, 666100030195, 666100030057, 666100030053, 666100030089, 666100030087, LVŽ kerta vietinės reikšmės kelią, 666100030256, kerta vietinės reikšmės kelią, 666100030148 (i.s.), 666100030134, 666100030148 (i.s.), 666100030121 (i.s.), 666100030126 (i.s.), 666100030185 (i.s.), 666100030076 (i.s.), 666100030079 (i.s.), 666100030047 (i.s.), 666100030106, 666100030093, 666100030085, 666100030162, 666100030143, 666100030084, 666100030081, 666100030082, 666100030207, 666100030153, 666100030232, 666100030138, 666100030068 (i.s.), kerta vietinės reikšmės kelią, 666100010007, LVŽ, 666100010264 (i.s.), 666100010400, LVŽ, 666100010169, 666100010339, 666100010173, 666100010164, 666100010165, 666100010041, 666100010048, 666100010197, LVŽ, 666170010001, kerta magistralinį kelią A9/E272, 666100010196, 666100010171 (i.s.), 666100010195, kerta vietinės reikšmės kelią, 666100010408, kerta vietinės reikšmės kelią, 666100010153, 666100010024, upė Šuoja-Kurys, 666100010043, 666100020033, kerta vietinės reikšmės kelią, 666100020033, 666100020005, upė Šuoja- Kurys.

9.18. lentelė. Puziniškio kaimo ribų aprašymas

Gretimybė	*Ribos aprašymas*
1-1	667400020038, 667400020069, 667400020070, 667400020071, 667400020072, 667400020035, 667400020034, 667400020033, 667400020032, 667400020042, LVŽ, 667400020101, LVŽ, 667400020042, 667400020038.

9.19. lentelė. Rimiškių kaimo ribų aprašymas

Gretimybė	*Ribos aprašymas*
1-1	667400010093, 667400010081 (i.s.), 667400010093, 667400010043, 667400010047, 667400010089, 667400010098, 667400010035, 667400010031, kerta vietinės reikšmės kelią, upelis Liulys, 667400030137, LVŽ, 667400030138, kerta rajoninės reikšmės kelią Nr. 3029, 667400030139, 667400030229 (i.s.), 667400030091 (i.s.), 667400030180 (i.s.), 667400030018 (i.s.), 667400030076, 667400030125 (i.s.), 667400030076, 667400030077, 667400030079, 667400030070, 667400030035, 667400030066, 667400030068, 667400030184, 667400030024 (i.s.), LVŽ, 667400030067, 667400030136, 667400030135, 667400030005, kerta upelį Liulys, 667400030032, 667400030010, kerta rajoninės reikšmės kelią Nr. 3029, 667400030143, 667400030142, 667400010044, 667400010010, 667400010030, 667400010139, 667400010134, 667400010137, 667400010140, 667400010073, 667400010072, 667400010095, kerta vietinės reikšmės kelią, 667400010011, 667400010093.

9.20. lentelė. Samališkių viensėdžio ribų aprašymas

Gretimybė	*Ribos aprašymas*
1-1	661500030041, 661500030073, 661100070047, 661100070045, 661100070020,

	661100070067, 661100070070, 661100070054 (i.s.), 661100070037, 661100070036, 661100070045, 661100070057, 661100070054 (i.s.), 661500030073, 661500030041.

9.21. lentelė. Savitiškio viensėdžio ribų aprašymas

Gretimybė	*Ribos aprašymas*
1-1	kerta vietinės reikšmės kelią, 666900040012, kerta vietinės reikšmės kelią, 666900040012.

9.22. lentelė. Sinkonių kaimo ribų aprašymas

Gretimybė	*Ribos aprašymas*
1-1	667400010017, 667400010231, 667400010244, 667400010085 (i.s.), 667400010235 (i.s.), 667400010086, 667400010061, 667400010174, 667400010015, 667400010016, kerta rajoninės reikšmės kelią Nr. 3009, 667400010001, 667400010114, 667400010103, 667400010217, 667400010093 (i.s.), LVŽ, 667400010080 (i.s.), 667400010027 (i.s.), 667400010224, 667400010104, 667400010027 (i.s.), kerta rajoninės reikšmės kelią Nr. 3009, 667400010092 (i.s.), 667400010128, 667400010172, 667400010087, 667400010230, 667400010017.

9.23. lentelė. Skiedrynės kaimo ribų aprašymas

Gretimybė	*Ribos aprašymas*
1-1	661100070054, 661100070012, 661100070040, 661100070012, 661100070013, 661100070011, LVŽ, kerta vietinės reikšmės kelią, 666100040026 (i.s.), kerta vietinės reikšmės kelią, 661100070054.

9.24. lentelė. Smilgių miestelio ribų aprašymas

Gretimybė	*Ribos aprašymas*
1-1	666900010404, 666900010126, 666900010128, 666900010406, 666900010353, 666900010347, LVŽ, 666900010347, kerta rajoninės reikšmės kelią Nr. 3029, LVŽ, kerta vietinės reikšmės kelią, 666900020167, 666900020153, 666900020284, 666900020150, 666900020144, 666900020132, 666900020154, 666900020270, 666900020237, 666900020185, 666900020215, 666900020180, 666900020178, 666900020277, 666900020141, 666900020277, 666900020198, 666900020234, 666900020143, 666900020208, 666970010002 (i.s.), kerta rajoninės reikšmės kelią Nr. 2918, 666970010002 (i.s.), 666970010003 (i.s.), 666900020137, kerta vietinės reikšmės kelią, 666900020177, 666900020187, 666900020139, 666900020223, 666900020147, 666900020221, 666900020211, 666900020160, 666900020209, 666900020192, 666900020210, LVŽ, kerta rajoninės reikšmės kelią Nr. 2918, 666970010004 (i.s.), 666900010405, 666900010404.

9.25. lentelė. Smilgių viensėdžio ribų aprašymas

Gretimybė	*Ribos aprašymas*
1-1	667400010023, 667400010088, 666900010334, 666900010135, 666900010311, 666900010203, 666900010300, 666900010151, 666900010233, 666900010235, 666900010202, 666900010329, 666900010330, 666900010391, 666900010124, 666900010402, kerta vietinės reikšmės kelią, 666900010264, 666900010263, 666900010122, 666900010315, 666900010252, 666900010327, 666900010312, 666900010251, 666900010299, 666900010337, 666900010292, 666900010357, 666900010048, kerta vietinės reikšmės kelią, 666900010347 (i.s.), LVŽ, 666900010347 (i.s.), kerta vietinės reikšmės kelią, 666900010353 (i.s.),

	666900010406 (i.s.), 666900010128 (i.s.), 666900010126 (i.s.), 666900010404 (i.s.), 666970010004, kerta rajoninės reikšmės kelią Nr. 2918, LVŽ, 666900020210 (i.s.), 666900020192 (i.s.), 666900020209 (i.s.), 666900020160 (i.s.), 666900020211 (i.s.), 666900020221 (i.s.), 666900020147 (i.s.), 666900020223 (i.s.), 666900020139 (i.s.), 666900020187 (i.s.), 666900020177 (i.s.), kerta vietinės reikšmės kelią, 666900020137 (i.s.), 666970010003, 666970010002, kerta magistralinį kelia Nr. E272/A9, 666900030205 (i.s.), 666900030044 (i.s.), 666900030042 (i.s.), kerta vietinės reikšmės kelią, 666900030049, 666900030114, 666900030053, 666900030102, kerta vietinės reikšmės kelią, ribojasi su Panevėžio rajono savivaldybės teritorijos riba, 666900040146, 666900040027, 666900040008, ribojasi su Panevėžio rajono savivaldybės teritorijos riba, 666900040103, 666970010002 (i.s.), 666900040059, 666900040062, 666900040061, 666900040205, 666900040206, 666900040021, 666900040185, 666900040099, 666900040094, 666900040095, 666900040207, 666900040177, 666900040201, 666900040134, 666900040113, 666900040006 (i.s.), 666900040162, 666900040156, 666900040164, 666900040171, 666900040054, 666900040032 (i.s.), 666900040042, 666970010002, kerta magistralinį kelia Nr. E272/A9, 666900040203, 666900040084, 666900040138, 666900040187, 666900040197, 666900040087, 666900040093, 666900040076, 666900040191, 666900040235, 666900040144, 666900040218, 666900040182, 666900040184, 666900040165, 666900040237, 666900040080, 666900040127, 666900040152, 666900040189, 666900040055, 666900040188, 666900040090, 666900040088, 666900040121, 666900040126, 666900040220, 666900040128, 666900040196, 666900040085, 666900040086, 666900040096, 666900040060, 666900040166, 666900040160, 666900040082, 666900040195, 666900040069, 666900040108, 666900040078, 666900040226, 666900040081, 666900040079, 666900040077, 666900040123, 666900040124, 666900040074, 666900040217, 666900040147, 666900040153, 666900040119, 666900040091, kerta vietinės reikšmės kelią, 666900010344, 666900010410, 666900010382, 666900010194, 666900010283, 666900010152, 666900010305, 666900010120, 666900010316, 666900010249, 666900010325, 666900010163, 666900010189, 666900010343, 666900010351, 666900010385, 666900010321, kerta krašto kelią Nr. 149, 666900010176 (i.s.), 666900010028, 666900010026, 666900010039, 666900010037, 666900010022, 666900010053, 666900010075 (i.s.), LVŽ, 666900010053, 666900010052, 666900010054, 666900010065, 666900010025, 666900010051, kerta rajoninės reikšmės kelią Nr. 2918, 667470010002, 667400010100 (i.s.), 667400010102 (i.s.), 667400010022 (i.s.), 667400010023.

9.26. lentelė. Sujetų kaimo ribų aprašymas

Gretimybė	*Ribos aprašymas*
1-1	667400020074, 667400020075, 667400020004, 667400020011, 667400020064, 667400020095, 667400020096, 667400020091, 667400020094, 667400020093, 667400020097, 667400040156 (i.s.), LVŽ, 667400020005, 667400020090, 667400020121, 667400020062, 667400040073, kerta vietinės reikšmės kelią, 667400040100, 667400040157 (i.s.), 667400040107, 667400040115, 667400040128, 667400040022, 667400040157 (i.s.), 667400040183, 667400040168, 667400040086, 667400040144, 667400040027, 667400040111, 667400040157 (i.s.), 667400040018, 667400040015, 667400040135, 667400040014 (i.s.), 667400040006 (i.s.), 667400040135, 667400040041, 667400040150, 667400040023, 667400040010 (i.s.), 667400040121, 667400040122, 667400040012 (i.s.), 667400040019, 667400040130, kerta rajoninės reikšmės kelią Nr. 3009, 667400040096, kerta upę Šuoja-Kurys,

	667400030232, kerta vietinės reikšmės kelią, 667400030189, 667400030156, 667400030009, upė Šuoja-Kurys, 667400030286, 667400030333, 667400030305, 667400030287, 667400030127, 667400030271, 667400030185, 667400030275, 667400030121, 667400030116, 667400030181, 667400030180, 667400030091, 667400030229, 667400030139 (i.s.), kerta rajoninės reikšmės kelią Nr. 3029, 667400030183, LVŽ, 667400030182, upelis Liūlys, kerta vietinės reikšmės kelią, 667400010031, 667400020065, 667400010120, 667400010064, 667400010119, 667400010107, 667400010012 (i.s.), 667400010084 (i.s.), 667400020127, 667400020125, 667400020029, 667400020027, 667400020066, kerta rajoninės reikšmės kelią Nr. 3009, 667400020023, 667400020067, 667400020078, 667400020057, 667400020098, 667400020007, 667400020014, 667400020016, 667400020018, 667400020017, 667400020015, 667400020074.

9.27. lentelė. Šarkinės viensėdžio ribų aprašymas

Gretimybė	*Ribos aprašymas*
1-1	666900040215, 666900040032, 666900040006, 666900040023, 666900040037, 666900040186, 666970010002 (i.s.), 666900040222, 666900040215.

9.28. lentelė. Švaininkų kaimo ribų aprašymas

Gretimybė	*Ribos aprašymas*
1-1	666100020181, kerta vietinės reikšmės kelią, 666100020003, 666100020080, kerta vietinės reikšmės kelią, 666100020076 (i.s.), kerta vietinės reikšmės kelią, 666100020080, 666100020032, kerta vietinės reikšmės kelią, 666100020188 (i.s.), 666100020187 (i.s.), 666100020092 (i.s.), kerta vietinės reikšmės kelią, 666100020092 (i.s.), LVŽ, 666100020167, LVŽ, upė Šuoja-Kurys, Švaininkų tvenkinys, 666100040161, 666100040255, upė Šuoja-Kurys, kerta magistralinį kelią A9/E272, 666170010001, kerta magistralinį kelią A9/E272, 666100030035, 666100030038, 666100030240, 666100030137, 666100030241, 666100030211, 666100030168, 666100030164, 666100030190, kerta vietinės reikšmės kelią, 666100020160, 666100020129, 666100020128, 666100020107, 666100020039, 666100020041, 666100020005 (i.s.), 666100020191, 666100020104, 666100020001, 666100020016, 666100020059, 666100020096, 666100020002, 666100020181.

9.29. lentelė. Utėnų kaimo ribų aprašymas

Gretimybė	*Ribos aprašymas*
1-1	667400030143 (i.s.), kerta rajoninės reikšmės kelią Nr. 3029, 667400030010 (i.s.), 667400030032 (i.s.), kerta upelį Liūlys, 667400030005 (i.s.), 667400030135 (i.s.), 667400030136 (i.s.), 667400030067 (i.s.), LVŽ, kerta vietinės reikšmės kelią, 666900030022, 666900030149 (i.s.), 666900030017 (i.s.), 666900030005, 666900030021, 666900030023, 666900030012, 666900030012, 666100020042 (i.s.), 666100020067 (i.s.), 666100020060 (i.s.), upė Šuoja-Kurys, kerta magistralinį kelią Nr. A9/E272, 666970010001, 666900030013, 666900030038, kerta vietinės reikšmės kelią, 666900030038, 666900030040, 666100010027 (i.s.), 666900030107 (i.s.), 666900030219, 666900030107 (i.s.), ribojasi su Panevėžio rajono savivaldybės teritorijos riba, 666900030114 (i.s.), 666900030219, 666900030042, kerta vietinės reikšmės kelią, 666900030042, 666900030044, 666900030205, kerta magistralinį kelią Nr. A9/E272, 666970010002, 666900020141, 666900020277 (i.s.), 666900020178 (i.s.), 666900020180 (i.s.), 666900020215 (i.s.), 666900020185 (i.s.), 666900020237 (i.s.), 666900020270 (i.s.), 666900020154 (i.s.), 666900020132 (i.s.), 666900020144 (i.s.), 666900020150 (i.s.), 666900020284 (i.s.), 666900020153 (i.s.), 666900020167

	(i.s.), LVŽ, kerta rajoninės reikšmės kelią Nr. 3029, 666970010005.

9.30. lentelė. Valiliškių kaimo ribų aprašymas

Gretimybė	*Ribos aprašymas*
1-1	667400030092, 667400030081, 667400030006, kerta vietinės reikšmės kelią, upė Šuoja-Kurys, 666100020034, 666100020023, 666100020094, 666100020026, 666100020072, LVŽ, 666100020153 (i.s.), 666100020014, 666100020079, 666100020085, 666100020031, 666100020159, 666100020037, 666100020043, 666100020075, 666100020061, 666100020036, kerta vietinės reikšmės kelią, 666100020060, 666100020067, 666100020042, 666100020030, 666900030012 (i.s.), 666900030037, 666900030148, 666900030152, 666900030017, 666900030018, 666900030149, kerta vietinės reikšmės kelią, 667400030024, 667400030140, 667400030033, 667400030141, 667400030035 (i.s.), 667400030070 (i.s.), 667400030092.

9.31. lentelė. Vanaginės kaimo ribų aprašymas

Gretimybė	*Ribos aprašymas*
1-1	661100070058, 661100070059, 661100070032, 661100070042, 661100070030, 661100070055 (i.s.), 666100040054, 666100040073, 666100040061, 666100040146, 666100040195, 666100040138, 666100040243, 661100070055 (i.s.), 666100040058, 666100040056, 666100040103, 666100040075, 666100040074, 666100040042, 666100040038, 661100070055 (i.s.), 666100040049, 666100040072, 661100070055 (i.s.), 666100040104, 666100040057, 666100040327, 666100040055, 666100040107, 666100040196, 666100040060, 661100070055 (i.s.), 661100070063, 661100070055 (i.s.), 666100040139, kerta vietinės reikšmės kelią, 666100040064, 666100040012, 666100040008, 666100040037, kerta magistralinį kelią Nr. A9/E272, 666170010002, kerta magistralinį kelią Nr. A9/E272, 666100040051, kerta vietinės reikšmės kelią, 666100040011, 666100040147 (i.s.), 666100040140, 666100040147 (i.s.), 666100040262, 666100040130, kerta rajoninį kelią Nr. 3009 666170010007, 666100040129, Švaininkų tvenkinys, upė Šuoja-Kurys, 666100040003 (i.s.), kerta rajoninės reikšmės kelią Nr. 3009, 666100040164, 666100040319 (i.s.), 666100040294 (i.s.), 666100040283, 666100040322, 666100040294 (i.s.), kerta vietinės reikšmės kelią, 666100040244, 666100040167, 666100040166, 666100040074, 666100040082 (i.s.), LVŽ, 666100040103, 666100040056, 666100040058, 666100040242, 666100040138, 666100040195, 666100040146, 666100040061, 666100040032 (i.s.), 666100040017 (i.s.), 666100040054, 661100070031, 661100070030, 661100070012 (i.s.), 661100070032, 661100070059, 661100070058.

9.32. lentelė. Viburių kaimo ribų aprašymas

Gretimybė	*Ribos aprašymas*
1-1	Kerta vietinės reikšmės kelią, LVŽ, 661100070011 (i.s.), 666100040017, 666100040032, 666100040348, 666100040097, 666100040241, 666100040113, 666100040112, 666100040021, LVŽ, 666100040082, 666100040182, 666100040108, 666100040109, 666100040183, kerta vietinės reikšmės kelią, 666100040294, LVŽ, 666100040319, 666170010007, kerta rajoninės reikšmės kelią Nr. 3009, 666100040003, upė Šuoja-Kurys, 666100040336, 666100040257, 666100040203, 666100040249, 666100040202, kerta rajoninės reikšmės kelią Nr. 3009, 666100040318 (i.s.), 666100040134, 666100040181, 666100040096, 666100040035, 666100040331, 666100040026 (i.s.), 666100040031.

9.33. lentelė. Žardelio kaimo ribų aprašymas

Gretimybė	*Ribos aprašymas*
1-1	661100070055, kerta vietinės reikšmės kelią, 661100070056, kerta vietinės reikšmės kelią, 661100070055.

9.34. lentelė. Žvalgų kaimo ribų aprašymas

Gretimybė	*Ribos aprašymas*
1-1	667400010013 (i.s.), 667400010024 (i.s.), kerta vietinės reikšmės kelią, 666900010036, 666900010227, 666900010214, 666900010036, 666900010049, 666900010014, 666970010003, kerta krašto kelią Nr. 149, 666900010009, 666900010058, 666900010005, kerta vietinės reikšmės kelią, 666900010038, 666900010030, 666900010034, 666900010038, 666900010389, 666900010055 (i.s.), 666900010182, 666900010018, 666900010081, 666900010024, ribojasi su Panevėžio rajono savivaldybės teritorijos riba.

10. UPYTĖS SENIŪNIJOS GYVENAMŲJŲ VIETOVIŲ TERITORIJŲ RIBŲ APRAŠYMAS

10.1. lentelė. Augustavos kaimo ribų aprašymas

Gretimybė	*Ribos aprašymas*
1-1	LVŽ, 668500020043, 668500020011, 668500020015, 668500020080, LVŽ, 668500020066, 668500020038, 668500020055, 668500020046, 668500020098, 668500020197, 668500020098, 668500020067, LVŽ, 668500020052, kerta vietinės reikšmės kelią, 668500060059, 668500060130, 668500060167, 668500060177, 668500060194, 668500060190, 668500060194, 668500060112, 668500060127, 668500050152, 668500050271, LVŽ, 668500050070 (i.s.), 668500050033 (i.s.), 668500050219, LVŽ, 668500050264, 668500050293, 668500050325, 668500050359, 668500050394, 668500050195, 668500050148, 668500050269, kerta vietinės reikšmės kelią, 668500050270, 668500050150, 668500050212, 668500050079, kerta vietinės reikšmės kelią, 668500020040, LVŽ, 668500020049 (i.s.), 668500020174 (i.s.), 668500020021 (i.s.), 668500020048 (i.s.), LVŽ, 668500020137, 668500020139 (i.s.), 668500020141 (i.s.), LVŽ, 668500020107 (i.s.), 668500020168 (i.s.), LVŽ, 668500020109 (i.s.), LVŽ, 668500020188, LVŽ, 668500020102, LVŽ, 668500020183, 668500020042, 668500020079, 668500020025 (i.s.), 668500020019 (i.s.), 668500020087 (i.s.).

10.2. lentelė. Beržytės kaimo ribų aprašymas

Gretimybė	*Ribos aprašymas*
1-1	668500050003, kerta vietinės reikšmės kelią, 668500050283 (i.s.), 668500050002, 668500050367 (i.s.), 668500050003.

10.3. lentelė. Ėriškėlių kaimo ribų aprašymas

Gretimybė	*Ribos aprašymas*
1-1	661900020252, 661900020096, 661900020095, 661900020179, 661900020146, 661900020063, 661900020087, 661900020086, 661900020315, 661900020306, 661900020300, 661900020040, 661900020024, 661900020032, LVŽ, 661900020050, 661900020133, 661900020134, 661900020252.

10.4. lentelė. Ėriškių kaimo ribų aprašymas

Gretimybė	*Ribos aprašymas*
1-1	661900010121, 668500050371 (i.s.), LVŽ, 668500050083 (i.s.), 661900010092, 661900010116, 661900010084, 661900010083, 661900010039, 661900010066, LVŽ, 668500050036 (i.s.), 661970010003, kerta rajoninės reikšmės kelią Nr. 3050,

	668500060006, 661900020090, 661900020039, kerta vietinės reikšmės kelią, 661900020061 (i.s.), 661900020089, 661900020064, 661900020081, 661900020141, LVŽ, 661900020018, 661900020019, 661900020015, 661900020234, 661900020027, kerta vietinės reikšmės kelią, 661900020027, 661900020025, 661900020043, 661900020042, 661900020044, 661900020080, 661900020145, 661900020330, 661900020014, 661900020068, 661900020251, upelis M-4, 661900020151, 661900020187, 661900020194, 661900020291, 661900020350, 661900020349, 660300010021 (i.s.), 661900020255, 661900020253, 661900020133 (i.s.), 661900020050 (i.s.), 661900020079, 661900020124, 661900020057, 661900020059, 661900020097, 661900020177, 661900020050 (i.s.), LVŽ, 661900020032 (i.s.), 661970010002, 661900020021, 661970010002, kerta rajoninės reikšmės kelią Nr. 3024, 661900060145, 661900060146, 660300030097 (i.s.), 661900060112, 661900060140, 661900060007, 661900060077, 661900060036, 661900060037, 661900060013, 661900060030, 661900060011, 661900060015, 661900060028, LVŽ, 661900060006, 661900060021, upelis Upytė, 661900060138, 661900060103, 661900060034, kerta rajoninės reikšmės kelią Nr. 3050, 661900050023, 661900050015, 661900050009, 661900050005, 661900050003, 660100010082 (i.s.), 661900050272, 661900050273, 661900050275, 661900050032, 661900050034, 665200010055, 665200010023, 665200010001, 665200010054, 665200010087, 665200010016, 661900050025, 661900050027, 661900050026, 661900040038, 661900040056, 661900040078, 661900040071, 661900040090, 661900040070, 661900040088, 661900040069, 661900040035, upelis Liaušė, 661900040059, upelis Liaušė, 661900040011, upelis Upytė, 664800010019 (i.s.), 664800010106 (i.s.), upelis Upytė, 661900010048, upelis Upytė, 661900010107, 661900010030, 661900010064, 661900010121.

10.5. lentelė. Gėlainių kaimo ribų aprašymas

Gretimybė	*Ribos aprašymas*
1-1	Upelis Molaina, 661900020094 (i.s.), LVŽ, 661900020046 (i.s.), 668500060224, 668500060187, 668500060149, 668500060026, 661900020017 (i.s.), 668500060196, 661900020248, 661900020017 (i.s.), 661900020249, 661900020028, 661900020351, 661900020269, 661900020062, 661900020060 (i.s.), 661900020342, 661900020329, 661900020250, upelis Dubulė, 661900020062, 661900020317, 661900020027 (i.s.), kerta vietinės reikšmės kelią, 661900020027 (i.s.), 661900020234 (i.s.), 661900020015 (i.s.), 661900020019 (i.s.), 661900020018 (i.s.), LVŽ, 661900020318, 661900020051, 661900020061, kerta vietinės reikšmės kelią, 668500060213, 668500060186, 668500060180, 668500060181, 668500060178, 668500060171, 668500060018, 668500060022, 668500060092, 668500060032, 668500060092, 668500060072, 668500060210, 668500060231, 668500060196, 668500060145, 668500060103, upelis Molaina.

10.6. lentelė. Kibiškio kaimo ribų aprašymas

Gretimybė	*Ribos aprašymas*
1-1	LVŽ, 667700060168 (i.s.), LVŽ, kerta vietinės reikšmės kelią, 667700060297, 667700060166, 667700060266, 667700060294, LVŽ, 667700060311 (i.s.), LVŽ, 667700060018 (i.s.), 667700060002 (i.s.), 667700060295, 667700060265, 667700060002 (i.s.), 667700060248, 667700060250, 667700060252, 667700060034 (i.s.), 667700060251, 667700060012 (i.s.), LVŽ, 668500010018 (i.s.), 667700060251, 667700060249, 667700060247, 667700060006, LVŽ.

10.7. lentelė. Kupetinės kaimo ribų aprašymas

Gretimybė	*Ribos aprašymas*
1-1	Kanalo M-4 viduriu, kanalas M-4, 661900020331, 661900020055, 661900020056, 661900020357, 661900020272, 661900020231, 661900020060, 661900020029, 661900020231, 661900020245, 661900020017, 668500060026 (i.s.), 661900020046, LVŽ, 661900020094, kanalas M-4.

10.8. lentelė. Levaniškio I kaimo ribų aprašymas

Gretimybė	*Ribos aprašymas*
1-1	Upė Upytė, 661900010048 (i.s.), kerta vietinės reikšmės kelią, LVŽ, 664800010272 (i.s.), kerta krašto reikšmės kelią Nr. 195, 668500040183, kerta krašto reikšmės kelią Nr. 195, 668500040187, upė Upytė.

10.9. lentelė. Levaniškio II kaimo ribų aprašymas

Gretimybė	*Ribos aprašymas*
1-1	668500040189, 668570010001 (i.s.), 668500040157 (i.s.), 668500040189, upė Upytė, 668500040189, 668570010001, kerta krašto reikšmės kelią Nr. 195, 668500040183 (i.s.), 664800010117 (i.s.), kerta vietinės reikšmės kelią, 668500040184, 660800030040, 668500040185 (i.s.), kerta krašto reikšmės kelią Nr. 195, 668500040189.

10.10. lentelė. Levaniškio III kaimo ribų aprašymas

Gretimybė	*Ribos aprašymas*
1-1	668500040185, 660800030039, 660800030045, 668500040076, LVŽ, 668500040185, kerta krašto reikšmės kelią Nr. 195, 668570010001, krašto reikšmės kelią Nr. 195.

10.11. lentelė. Marimpolio kaimo ribų aprašymas

Gretimybė	*Ribos aprašymas*
1-1	668500060009, 668500060184, 668500060126, 668500060215, 668500060024, 668500060021, 668500060169, 668500020089, 668500020193, kerta vietinės reikšmės kelią, 668500020192 (i.s.), 668500020190, 668500020192 (i.s.), 668500020152, 668500020193, 668500020195, 668500020075, 668500060192, 668500060185, 668500060184, 668500060009.

10.12. lentelė. Memenčių kaimo ribų aprašymas

Gretimybė	*Ribos aprašymas*
1-1	668500010159, 668500010160, kerta vietinės reikšmės kelią, 668500010049 (i.s.), 668500010149, 668500010049 (i.s.), 668500010157, 668500010083, 668500010074, 668500010082, 668500010157, upelis Uostrautas, 668500010042, 668500010118, upelis Uostrautas, 668500010048 (i.s.), kerta vietinės reikšmės kelią, 668500010006, 668500010111, 668500010117, 668500010158 (i.s.), 668500010133, 668500010129, 668500010138, 668500010158 (i.s.), 668500010160, 668500010159.

10.13. lentelė. Pliūrių kaimo ribų aprašymas

Gretimybė	*Ribos aprašymas*
1-1	668500060101, 668500060188, 668500060179, 668500060015, 668500060039, 668500060051, 668500060225, 668500060144, 668500060225, 668500060145 (i.s.), 668500060196 (i.s.), 668500060230, 668500060139, 668500060263 (i.s.), 668500060129, 668500060226, 668500060212, 668500060100, 668500060200, 668500060198, 668500060199, 668500060101.

10.14. lentelė. Ragaudžių kaimo ribų aprašymas

Gretimybė	*Ribos aprašymas*
1-1	667700050440, 667700050419, 667700050027 (i.s.), 667700050404, 667700050411, 668500060168 (i.s.), 667700050412, 667700050367, 668500060087 (i.s.), 668500060075 (i.s.), 668500060241 (i.s.), 668500060166, 668500060255, kerta geležinkelį, 667700050369, 667700050406, 667700050007, 667700050035, 668500060192 (i.s.), 668500020075 (i.s.), 667700050219, 667700050006, 667700050154, 667700050033, 667700050315, kerta krašto kelią Nr. 195, 667700060312, 667700060047, 667700060313, 667700060046, 667700060009, 667700060034, 667700060001, 668500010018 (i.s.), LVŽ, 667700060012, 667700060034, 667700060002, kerta krašto kelią Nr. 195, 667700050028, 667700050069, 667700050285, 667700050064 (i.s.), 667700050220, 667700050284, 667700050086, 667700050305, 667700050134, 667700050318, LVŽ, 667700050442, kerta Rail Baltica infrastruktūrai suformuoto vietinės reikšmės kelio sklypą Nr. 667770010020, kerta geležinkelį, kerta Rail Baltica infrastruktūrai suformuoto vietinės reikšmės kelio sklypą Nr. 667770010024, 667700050440.

10.15. lentelė. Stultiškių kaimo ribų aprašymas

Gretimybė	*Ribos aprašymas*
1-1	668500050366, 668500050253, 668500050350, kerta rajoninės reikšmės kelią Nr. 3050, 668570010002, upelis Deičiupis, 668500050014, 668500050105, upelis Deičiupis, 668500050387, upelis Deičiupis, 668500060057, 668500060176, 668500060121, 668500060263 (i.s.), 668500060122, 668500060133, 668500060093, 668500060047, 668500060049, kerta rajoninės reikšmės kelio Nr. 3050 sklypą Nr. 668570010002, 668500050036, kerta vietinės reikšmės kelią, 661900010066 (i.s.), 668500050006, 668500050013, 668500050058, 668500050086, 668500050084, 668500050094, 668500050085, 668500050066, 668500050083, LVŽ, 668500050371, 668500050396, 668500050367, 668500050002 (i.s.), 668500050366.

10.16. lentelė. Tarnagalos kaimo ribų aprašymas

Gretimybė	*Ribos aprašymas*
1-1	668500010158, 668500010006 (i.s.), kerta vietinės reikšmės kelią, 668500010048, 668500010107, 668500010082 (i.s.), 668500010056, 668500010031 (i.s.), 668500010113, 668500010098, 668500010123, 668500010115 (i.s.), 668500010106 (i.s.), 668500010079 (i.s.), 668500010101, 668500010079 (i.s.), kerta krašto reikšmės kelią Nr. 195, 668570010001, 668570010002, kerta rajoninės reikšmės kelią Nr. 3050, 668500040100, 668500040063, 668500040009, 668500040004, 668500040080, 668500040003, 668500040043, 668500050097 (i.s.), 668500050164 (i.s.), 668500050222 (i.s.), 668500040167, 668500040147, 668500040102, 668500040048, kerta krašto reikšmės kelią Nr. 195, 668500040006, 668500040015 (i.s.), 668500040166 (i.s.), 668500040186 (i.s.), LVŽ, 660800030069 (i.s.), 660800030070 (i.s.), 660800030071 (i.s.), kerta rajoninės reikšmės kelią Nr. 3008, 660800010006, 668500010003, 668500010004, 668500010005, 668500010002, 668500010001, 668500010158.

10.17. lentelė. Upytės kaimo ribų aprašymas

Gretimybė	*Ribos aprašymas*
1-1	668500010112, 668500010019, 668570010001, kerta krašto kelią Nr. 195, 668500020017, 668500020023, 668500020041, 668500020039, 668500020016, 668500020087, 668500020019, 668500020025, LVŽ, 668500020079 (i.s.),

	668500020042 (i.s.), 668500020183 (i.s.), LVŽ, 668500020102 (i.s.), LVŽ, 668500020188 (i.s.), LVŽ, 668500020109, LVŽ, 668500020168, 668500020107, LVŽ, 668500020141, 668500020139, 668500020013, 668500020138, LVŽ, 668500020048, 668500020021, 668500020174, 668500020049, LVŽ, 668500020040 (i.s.), kerta vietinės reikšmės kelią, 668500050079 (i.s.), 668500050212 (i.s.), 668500050150 (i.s.), 668500050270 (i.s.), LVŽ, 668500050269 (i.s.), 668500050148 (i.s.), 668500050195 (i.s.), 668500050394 (i.s.), 668500050359 (i.s.), 668500050325 (i.s.), 668500050293 (i.s.), 668500050264 (i.s.), LVŽ, 668500050219 (i.s.), 668500050381, 668500050157 (i.s.), 668500050100 (i.s.), 668500050032 (i.s.), 668500050031 (i.s.), 668500050244 (i.s.), 668500050282 (i.s.), 668570010002 (i.s.), 668500050365, kerta rajoninės reikšmės kelią Nr. 3050, 668500050043, 668500050170, 668500050155, 668500050022, 668500050253 (i.s.), 668500050366 (i.s.), 668500050047, 668500050283, kerta vietinės reikšmės kelią, 668500050003 (i.s.), 668500040147 (i.s.), 668500050034, 668500050276, 668500040167 (i.s.), 668500050275, 668500050222, 668500050164, 668500050097, 668500050008, 668500050102, 668500050180, 668500050061, 668500050209, 668500050028, 668500050074, 668500050136, 668500050137, 668500030102, 668500030036, 668500030101, 668500030127, kerta rajoninės reikšmės kelią Nr. 3050, 668500010167, kerta krašto reikšmės kelią Nr. 195, 668500010079, 668500010106, 668500010115, 668500010100, 668500010094, 668500010088, 668500010023, 668500010031, 668500010093, 668500010124, 668500010072, 668500010112.

10.18. lentelė. Vaišvilčių I kaimo ribų aprašymas

Gretimybė	*Ribos aprašymas*
1-1	667700060372, 667770010019, kerta geležinkelį, 667700060329, 667770010022, 664400030584 (i.s.), 667700060004, 667700060366, 664400030024 (i.s.), 667700060316, 667770010012 (kerta magistralinį kelią A17), 664400020762 (i.s.), 664400020761 (i.s.), kerta vietinės reikšmės kelią, 664400020759 (i.s.), 664400020382 (i.s.), kerta vietinės reikšmės kelią, 667700060185, 667700060276, 667700060277, kerta krašto kelią Nr.195, 667770010016, 667700050103, 667700050385, 667700050346, 667700050355, 667700050029, 667700050093, kerta vietinės reikšmės kelią, 667700050024 (i.s.), 667770010014, kerta magistralinį kelią A17, 667700050231, 667700050425, 667700050421, kerta Rail Baltica infrastruktūrai suformuoto vietinės reikšmės kelio sklypą Nr. 667770010024, kerta geležinkelį, kerta Rail Baltica infrastruktūrai suformuoto vietinės reikšmės kelio sklypą Nr. 667770010020, 667700050444, LVŽ, 667700050109, 667700050064, 667700050323, 667770010018, kerta krašto kelią Nr.195, 667770010011, 667700060002 (i.s.), 667700060018, LVŽ, 667700060311 (i.s.), LVŽ, 667700060294 (i.s.), 667700060266 (i.s.), 667700060166 (i.s.), 667700060297 (i.s.), kerta Dvaro gatvę, LVŽ, 667700060168, LVŽ, 664400030003 (i.s.), 667700060318, 667700060267, 664400030003 (i.s.), 667700060208, 667700060227, 667700060258, 667700060145, 667700060085, 667700060090, 664400030088 (i.s.), 667700060069, 667700060182, 667700060164, 667700060050, 667700060140, 667700060218, 667700060273, 667700060194, 667700060187, 667700060255, 667700060151, 667700060117, 664400030049 (i.s.), 667700060219, 667700060293, 667700060229, 664400030049 (i.s.), 664400030062 (i.s.), 667700060084, 667700060089, 667700060070, 667700060165, 667700060228, 667700060137, 667700060134, 667700060274, 667700060195, 667700060186, 667700060094, 667700060123, 667700060107, 667700060062, 667700060159, 667700060130, 667700060113,

	667700060109, 667700060100, 664400030041 (i.s.), 667700060135, 664400030041 (i.s.), 667700060112, 667700060149, 664400030004 (i.s.), 667700060008, 667700060042, 667700060203, 667700060372.

10.19. lentelė. Vaišvilčių II kaimo ribų aprašymas

Gretimybė	*Ribos aprašymas*
1-1	668500010008, 668500010044, kerta krašto kelią Nr. 195, 668500020001, 668500020192, kerta vietinės reikšmės kelią, 668500020061, 668500020006, 668500060055, 668500060263 (i.s.), 668500060183, 668500060197, 668500020163, 668500060263 (i.s.), 668500060063, 668500060263 (i.s.), 668500020201, 668500020064, LVŽ, kerta vietinės reikšmės kelią, 668500020197 (i.s.), 668500020098 (i.s.), 668500020046 (i.s.), 668500020055 (i.s.), 668500020038 (i.s.), 668500020066 (i.s.), LVŽ, 668500020080 (i.s.), 668500020015 (i.s.), 668500020011 (i.s.), 668500020043 (i.s.), LVŽ, 668500020087 (i.s.), 668500020016 (i.s.), 668500020039 (i.s.), 668500020041 (i.s.), 668500020023 (i.s.), 668500020017 (i.s.), kerta krašto kelią Nr. 195, 668500010043, 668500010076, 668500010075, 668500010065, 668500010030, 668500010063, 668500010095, 668500010157 (i.s.), 668500010008.

10.20. lentelė. Varupio kaimo ribų aprašymas

Gretimybė	*Ribos aprašymas*
1-1	668500060263 (i.s.), 668500060205, LVŽ, 668500060216, 668500060068, 668500060069, 668500060097, 668500060097, 668500060263 (i.s.), 668500060163, 668500060182, 668500060176 (i.s.), 668500060057 (i.s.), upelis Delčiupis, 668500050387 (i.s.), upelis Delčiupis, 668500050105 (i.s.), 668500050014 (i.s.), upelis Delčiupis, kerta vietinės reikšmės kelią, 668500050224, 668500050353, 668570010002 (i.s.), 668500050317, 668500050011, 668570010002 (i.s.), 668500050282, 668500050244, 668500050031, 668500050032, 668500050100, 668500050157, 668500050068, 668500050381 (i.s.), 668500050202, 668500050111, 668500050033, 668500050070, LVŽ, 668500050271 (i.s.), 668500050152 (i.s.), 668500060127 (i.s.), 668500050098, 668500060127 (i.s.), 668500060112 (i.s.), 668500060194 (i.s.), 668500060190 (i.s.).

10.21. lentelė. Vinkšnėnų kaimo ribų aprašymas

Gretimybė	*Ribos aprašymas*
1-1	668500040186, 668500040166, 668500040015, 668570010001, kerta krašto reikšmės kelią Nr. 195, 668500040025, 668500040202, 668500040146, 668500040139, 668500040201, 668500040099, 668500040118, 668500040129, 668500040204, 668500040136, 668500040128, 668500040082, 668500040085, 668500040083, 668500040089, 668500040123, 661900010121 (i.s.), 668500040156, 668500040161, 668500040157, 668570010001, kerta krašto reikšmės kelią Nr. 195, 668500040185 (i.s.), LVŽ, 668500040076 (i.s.), 668500040067, 668500040041, 660800030039 (i.s.), 668500040114, 668500040162, 668500040069, 660800030012, 660800030023, 660800030029, 660800030069 (i.s.), 660800030013, 668500040186.

11. VADOKLIŲ SENIŪNIJOS GYVENAMŲJŲ VIETOVIŲ TERITORIJŲ RIBŲ APRAŠYMAS

11.1. lentelė. Alančių kaimo ribų aprašymas

Gretimybė	*Ribos aprašymas*

1-1	662470010001, kerta magistralinį kelią A2/E272, 662400060077, 664200020047, 664200020076, 664200020110, 664200020083, 664200020094, 664200020051, 664200020033, 664200020264, 664200020115, 664270010006, kerta rajoninį kelią Nr. 3026, 664200020269, 664200020130 (i.s.), kerta magistralinį kelią A2/E272, 666500070194 (i.s.), 666500070285 (i.s.), 664270010002, 664200020241, 666500070285 (i.s.), 664200020237, 664200020235, 666500070285 (i.s.), kerta vietinės reikšmės kelią, 664200020236, kerta vietinės reikšmės kelią, 666500060152 (i.s.), kerta vietinės reikšmės kelią, kerta magistralinį kelią A2/E272, kerta vietinės reikšmės kelią, 667800010226, 667800010355, 667800010336, upė Alanta, 664200020273, 667800040173 (i.s.), 664200020263, 667800040173 (i.s.), 664200020155, 664200020058, 664200020023, 664200020111, 664200020199, 664200020275, 664200020231, 664200020054, 667800040033 (i.s.), 667800040200 (i.s.), upelis A-3, 664200020133 (i.s.), 664200020292, kerta rajoninės reikšmės kelią Nr. 3026, 664200010089, 664200010113 (i.s.), 664200010471 (i.s.), 664200010076, LVŽ, 664200010089, 664200010063, LVŽ, 664200010489 (i.s.), 664200010069, 664200010006, 664200010026, 664200010013, 664200010003, 664200010012, 664200010011, 664200010238, 664200010531, 664200010530, upelis A-1, 664200010079 (i.s.), 664200010122 (i.s.), 664200010315 (i.s.), 664200010121 (i.s.), 664200010180, 664200010008 (i.s.), 664200010028 (i.s.), kerta vietinės reikšmės kelią, 664200010177, 664200010114, 664200010127, LVŽ, 664200010323, LVŽ, 664200010279, 664200010103, 662400060161, 662400060411, 662400060410, kerta vietinės reikšmės kelią, 662400060412, 662400060010, 662400060077, LVŽ, kerta magistralinį kelią A2/E272.

11.2. lentelė. Alantos viensėdžio ribų aprašymas

Gretimybė	*Ribos aprašymas*
1-1	662400060033, upė Alanta, 662400060033.

11.3. lentelė. Anitavos kaimo ribų aprašymas

Gretimybė	*Ribos aprašymas*
1-1	668700010308, 668700010146, 668700010128, 668700010058 (i.s.), LVŽ, 668700010212, kerta vietinės reikšmės kelią, 668700010165, LVŽ, 668700010288, 668700010200, kerta Anitavos g., upė Juoda, 668700020047, 668700020692, 668700020222, 668700020025, 668700020273, 668700020024 (i.s.), kerta vietinės reikšmės kelią, 668700020024 (i.s.), LVŽ, 668700020645, 668700020304, kerta vietinės reikšmės kelią, 668700010207 (i.s.), LVŽ, 668700010250, 668700010090, 668700010093 (i.s.), 668700010194 (i.s.), upė Juoda, 668700010030 (i.s.).

11.4. lentelė. Antanavos kaimo ribų aprašymas

Gretimybė	*Ribos aprašymas*
1-1	668700040171 (i.s.), 668700040178 (i.s.), kerta rajoninį kelią Nr. 1204, 668770010005, 668700020275, 668700020645 (i.s.), LVŽ, 668700020024, kerta vietinės reikšmės kelią, 668700020224, 668700020025 (i.s.), 668700020024, 668700020224, 668700020223, 668700020692 (i.s.), 668700020047 (i.s.), 668700020590, upė Juoda, kerta rajoninės reikšmės kelią Nr. 1204, 668770010005, 668700030057 (i.s.), 668700030178 (i.s.), 668700030106 (i.s.), kerta vietinės reikšmės kelią, 668700040137, 668700040103, 668700040117, 668700040083, 668700040183 (i.s.), 668700040184 (i.s.), LVŽ, 668700040121 (i.s.), 668700040251 (i.s.), LVŽ, 668700040173, kerta vietinės reikšmės kelią.

11.5. lentelė. Atgailos kaimo ribų aprašymas

Gretimybė	*Ribos aprašymas*
1-1	664200030028.

11.6. lentelė. Bedrių viensėdžio ribų aprašymas

Gretimybė	*Ribos aprašymas*
1-1	662400060422, 662400060335, 662400060422, 662400060106, 662400060018, upė Bikilys, 662400060420, 662400060015, kerta rajoninės reikšmės kelią Nr. 3010, 662400060203, upė Alanta, kerta magistralinį kelią A2/E272, 662470010002, kerta magistralinį kelią A2/E272, 662400060066, 662400060049, 662400060271, 662400060268, 662400060269, upė Alanta, 662400060061, 662470010006, kerta rajoninį kelią Nr. 3010, 662400060060, 662400060062, 663800030168 (i.s.), 663800030194 (i.s.), 662400060336, 662400060334, 662400060339, 662400060422.

11.7. lentelė. Butėnų viensėdžio ribų aprašymas

Gretimybė	*Ribos aprašymas*
1-1	Upė Obelis, 668700040086, 668700040156, 668700040166, 668700040146, 668700040051, kerta rajoninės reikšmės kelią Nr. 3017, 668700040070, 668700040196, 668700040175, 668700040118, 668700040177, 668700040169, 668700040172, 668700040167, 668700040171 (i.s.), kerta vietinės reikšmės kelią, 668700040132, 668700040173 (i.s.), LVŽ, 668700040251, 668700040121, LVŽ, 668700040184, 668700040183, 668700040050, 668700040092, 668770010002, kerta rajoninės reikšmės kelią Nr. 3017, 668700040024, upė Obelis, 668700040234, upė Obelis.

11.8. lentelė. Čelkių kaimo ribų aprašymas

Gretimybė	*Ribos aprašymas*
1-1	668700040113, 668700040036, 668700040080, 668700040072, 668700040034, 668700040221, 668700040071, 668700040028, 668700040211, 668700040046, 668770010002 (i.s.), 668700040084, 668700040031, kerta rajoninės reikšmės kelią Nr. 3017, 668700040066 (i.s.), upė Obelis, 668700040152, 668700040151, 668700040078, LVŽ, 668700040234 (i.s.), 668700040151, upė Obelis, 668700040179, kerta rajoninės reikšmės kelią Nr. 3017, 668700040213, 668700040212, 668700040180, 668700040092 (i.s.), 668700040210, 668700040019, 668700040113.

11.9. lentelė. Datūniškio viensėdžio ribų aprašymas

Gretimybė	*Ribos aprašymas*
1-1	664200040100 (i.s.), LVŽ, 664200040316, 664200040006, 664200040131, LVŽ, 664200040006, 664200040045, 664200040318, 664200040045, 664200040094, 664200040259, 664200040248, LVŽ, upė Juoda, LVŽ, 664200040232, 664200040278 (i.s.), 664200040320 (i.s.).

11.10. lentelė. Degenių viensėdžio ribų aprašymas

Gretimybė	*Ribos aprašymas*
1-1	Upė Juoda, LVŽ, 668700030068 (i.s.), 668700030158 (i.s.), 668700030136 (i.s.), 668700030089 (i.s.), 668700030065 (i.s.), 668700030119 (i.s.), 668700030111 (i.s.), 668700030133 (i.s.), 668700030094 (i.s.), 668700030205 (i.s.), 668700030104, upė Juoda, 668700030104, kerta vietinės reikšmės kelią, 668700030104, 668700030002, 668700030181, 668700030106, 668700030178, 668700030057, LVŽ, 668700030160, 668700030105, 668700030096,

	668770010005 (i.s.), LVŽ.

11.11. lentelė. Dementonių kaimo ribų aprašymas

Gretimybė	*Ribos aprašymas*
1-1	664200010166, 668700020187, 668700020399, 668700020347, 668700020342, 668700020207, 668700020184, 668700020348, 668700020121, 668700020097, 668700020108, 668700020419, 668700020091, 668700020505, 668700020402, 668700020328, 668700020353, 668700020124, 664200010020 (i.s.), 668700020029, LVŽ, 668700020509, 668700020564, 668700020515, 668700020459, 668700020041, kerta vietinės reikšmės kelią, 668700020518, 668700020569, 668700020514, 668700020409, 668700020389, 668700020438, 668700020526, 668700020414, 668700020210, 668700020282, 668700020230, 668700020218, 668700020065 (i.s.), 668700020068 (i.s.), 668700020397 (i.s.), 668700020517 (i.s.), 668700020288 (i.s.), 668700020309, 668700020204, 668700020221, 668700020204, 668700020309, 668700020378, 668700020287, 668700020333, 668700020280, 668700020442, 668700020218, 668700020230, 668700020282, 668700020210, 668700020620, 668700020578, 668700020310, 668700020465, LVŽ, 668700020293 (i.s.), 668700020443, 668700020026, 668700020135, 668700020166, LVŽ, 668700020329, 668700020187, 664200010166.

11.12. lentelė. Geležių kaimo ribų aprašymas

Gretimybė	*Ribos aprašymas*
1-1	662400030042, upė Apteka, LVŽ, 664200010316, 664200010317, 664200010155, 662400030286 (i.s.), 664200010103 (i.s.), 664200010279 (i.s.), LVŽ, 664200010323 (i.s.), LVŽ, 664200010127 (i.s.), 664200010099, 664200010077, 664200010436, 664200010124, 664200010406, LVŽ, 664200010126 (i.s.), LVŽ, 664200010125, upė Apteka, kerta vietinės reikšmės kelią, 664200010023, 664200010053, 664200010052, 664200010057, 664200010052, 668700010012, kerta vietinės reikšmės kelią, 668700010016, 668700010023, 668700010002, 668700010008, 668700010003, 668700010240, kerta vietinės reikšmės kelią, 668700010149, 668700010313, LVŽ, 668700010202 (i.s.), upė Virsnė, 668700010313, LVŽ, 668700010019, 668700010006, 668700010248, 668700010249, 668700010309, 668700010243, 668700010029, 662400030105, 662400030104, 662400030103, 662400030102, 662400030042.

11.13. lentelė. Genėtinių kaimo ribų aprašymas

Gretimybė	*Ribos aprašymas*
1-1	663800020100, 663800020099, 663800020017, 662400060053, 663800020143 (i.s.), 662400060118 (i.s.), LVŽ, 662400060418, 662400060367 (i.s.), upė Bikilys, 662400060034, 662400060072, 662400060063 (i.s.), 662400060399, 662400060108, upė Dubija, 662400060154, LVŽ, 662400060305, kerta vietinės reikšmės kelią, 662400060142 (i.s.), kerta vietinės reikšmės kelią, 662400060142 (i.s.), 662400060125, 662400060020, 662400060160, 662400060007, kerta vietinės reikšmės kelią, 662400060029, 662400060433 (i.s.), 662400060017, 662400060057, 662400060433 (i.s.), 662400060432 (i.s.), 662400060342, 662400060406, 662400060221 (i.s.), LVŽ, 662400060163 (i.s.), 662400060297, 663800020107, 663800020042, 662400060006, kerta rajoninį kelią Nr. 3010, 662470010006, 662400060083, 662400060047, kerta magistralinį kelią A2/E272, 662400060077 (i.s.), 662400060010 (i.s.), 662400060095, 662400060027, 662400060054, 662400060027, 662400060039, upė Alanta, 662400030177, 662400030219, 662400030179 (i.s.), 662400030080 (i.s.), 662400030063,

	662400030100, kerta vietinės reikšmės kelią, 662400020057, upė Alanta, LVŽ, 662400060207, 662470010006, kerta rajoninį kelią Nr. 3010, 662400060100, 662400060108, 662400060015 (i.s.), 662400060109, LVŽ, 662400060090 (i.s.), 662400060198 (i.s.), upė Bikilys, 662400060003, 663800030062, 663800030142, 663800030108, 663800020100.

11.14. lentelė. Girelės viensėdžio ribų aprašymas

Gretimybė	*Ribos aprašymas*
1-1	667600020058, 667600020030, 667600020169, 667600020030, 667600020157 (i.s.), 667670010001, kerta rajoninį kelią Nr.1204, 667600020031, 667600020116, 667600020031, kerta rajoninį kelią Nr.1204, 667600020030, 667600020058.

11.15. lentelė. Grigalių kaimo ribų aprašymas

Gretimybė	*Ribos aprašymas*
1-1	662400030042 (i.s.), 662400030102 (i.s.), 662400030103 (i.s.), LVŽ, 662400030237, 662400030236, 662400030234, 662400030235, 662400030218, 662400030168, 662400030057, 662400030114, 662400030068 (i.s.), 662400030282, 662400030068 (i.s.), LVŽ, 662400030121 (i.s.), 662400030133 (i.s.), 662400030281 (i.s.), 662400030283 (i.s.), LVŽ, 662400030231 (i.s.), 662400030196 (i.s.), LVŽ, 662400030278 (i.s.), LVŽ, 662400030228 (i.s.), LVŽ, 662400030233 (i.s.), LVŽ, 662400030211 (i.s.), LVŽ, 662400030154 (i.s.), LVŽ, 662400030215 (i.s.), 662400030008, 662400030020, 662400030088, 662400030038, 662400030101, 662400030018, 662400030087, 662400030031, 662400030099, 662400030097, upė Virsnė, Jotainių tvenkinys, LVŽ, kerta vietinės reikšmės kelią, 662400030299 (i.s.), 662400030142 (i.s.), LVŽ, 662400030141 (i.s.), 662400030160 (i.s.), 662400030204 (i.s.), 662400030079, 662400030022, 662400030029, 662400030028, 662400030295, LVŽ, 662400030229 (i.s.), 662400030296 (i.s.), 662400030170 (i.s.), LVŽ, upė Apteka, 662400030053, upė Apteka, 662400030019 (i.s.), 662400030205 (i.s.), 662400030021 (i.s.), 662400030049 (i.s.), upė Apteka.

11.16. lentelė. Griniūnų kaimo ribų aprašymas

Gretimybė	*Ribos aprašymas*
1-1	662400010030, 662400010017, 662400010016, 662400010155, 662400010002, kerta vietinės reikšmės kelią, upė Juoda, 662400010314, LVŽ, 662400010064 (i.s.), 662400010023, 662400010064 (i.s.), kerta vietinės reikšmės kelią, 662400010310, 662400010062, 662400010306, 662400010269 (i.s.), 662400010029, 662400010269 (i.s.), 662400010304, 662400010246, 662400010348, 662400010369 (i.s.), LVŽ, 662400010351, 662400010237, 662400010230, LVŽ, 662400010206, 662400010250, 662400010247, LVŽ, 662400010312, 662400010252, kerta vietinės reikšmės kelią, 662400050234, 662400050236, 662400050240, LVŽ, 662400050441, 662400050189, 662400050184, 662400050138 (i.s.), kerta vietinės reikšmės kelią, 662400050089, 662400050187, 662400050100, 662400050533 (i.s.), 662400050601 (i.s.), 662400050470 (i.s.), 662400050514, LVŽ, 662400050513, 662400050431, 662400050005, 662400050214 (i.s.), LVŽ, 662400050366 (i.s.), 662400050215 (i.s.), LVŽ, upė Juoda, 662400050166, 662400050014, 662400050586 (i.s.), 660300020561 (i.s.), 662400050014, 662400050578, 662480010001 kerta geležinkelį, 662470010013, 662480010001, kerta geležinkelį, 662400050012, 660300020556 (i.s.), 662400050300, 662400050174, 660300020556 (i.s.), 660300020710 (i.s.), 662470010017, 662480010002, 662470010017, 662400010197, 662400010164, LVŽ, 662400010006, 660300020464 (i.s.), LVŽ,

	662400010163, 662400010032, 662400010031, 662400010030.

11.17. lentelė. Janapolio kaimo ribų aprašymas

Gretimybė	*Ribos aprašymas*
1-1	662400040085 (i.s.), 662400040059, 662400040060, LVŽ, 662400040081 (i.s.), LVŽ, 662400040006, 662400040068, 662400040043, 662400040025, LVŽ, 662400040063, 662400040062, 662400040004, 668700050079 (i.s.), 662400050037, 662400050008 (i.s.), upė Obelis.

11.18. lentelė. Janionių kaimo ribų aprašymas

Gretimybė	*Ribos aprašymas*
1-1	662400010299, 662400010298, kerta upę Juoda, 662400010357, 662400010142, 662400010281, 662400010353, 662400010254, 662400010275, 662400010226, 662400010361, 662400010263, 662400010134, 662400010338, 662400010291, 662400010240, 662400010022, kerta vietinės reikšmės kelią, 662400010026, 662400010021, 662400010196, 662400010269 (i.s.), 662400010310 (i.s.), LVŽ, 662400010064, LVŽ, 662400010350, upė Juoda, kerta vietinės reikšmės kelią, 662400010065, 662400010016 (i.s.), 662400010034, 662400010017 (i.s.), 662400010030 (i.s.), 660300020419 (i.s.), 662400010202, 660300020419 (i.s.), 662400010137, 660300020419 (i.s.), 660300020276 (i.s.), 662400010299.

11.19. lentelė. Jotainėlių kaimo ribų aprašymas

Gretimybė	*Ribos aprašymas*
1-1	668700050079, 668700050052, 668700050100, 668700050096, kerta rajoninį kelią Nr. 3017, 668700050087, Jotainių tvenkinys, upė Juoda, LVŽ, 668700010155, 668700010118, 668700010337, upelis Geležis, 668700010338, 668700010268, 668700010267, LVŽ, upė Juoda, LVŽ, 668700010270, LVŽ, 668700050038, 668700010020, 668700010082, 668700010081, 668700050031, 668700050026, 668700050027, 668700050156, 668700050011, 668700050127 (i.s.), 668700050011, 668700050156, 668700050027, kerta rajoninį kelią Nr. 3017, 668700050167, LVŽ, 668700050057, 668700050049, 668700050107, 668700050114, 668700050117, 668700050133, 668700050125, 668700050122, 668700050123, 668700050128, 668700050143, kerta upelį Obelis, 668700050005, 668700050003, kerta vietinės reikšmės kelią, 668700050004, 668700050090, 668700050115, 668700050112, 668700050142, 662100010037 (i.s.), LVŽ, 662100010467 (i.s.), 668700050006, 668700050012, 668700050054, 668700050048, 668700050042, 662400050037 (i.s.), 668700050078, 668700050079.

11.20. lentelė. Jotainių kaimo ribų aprašymas

Gretimybė	*Ribos aprašymas*
1-1	662400060101, 662400060338, kerta magistralinį kelią A2/E272, 662400020037, 662400020046, 662470010002 (i.s.), 662400020220, upė Alanta, 662400020220, 662400020057 (i.s.), 662400020218, 662400020054, kerta vietinės reikšmės kelią, 662400030275, kerta vietinės reikšmės kelią, 662400030279, upė Apteka, 662400030021, 662400030205, 662400030019, upė Apteka, 662400030053, upė Apteka, 662400030170, 662400030296, 662400030229, LVŽ, 662400030225, 662400030293, 662400030132, 662400030265, 662400030022 (i.s.), 662400030079 (i.s.), 662400030095, 662400030204, 662400030160, 662400030141, LVŽ, 662400030142, 662400030299, kerta vietinės reikšmės kelią, LVŽ, Jotainių tvenkinys, upė Juoda, 662400030165, kerta rajoninį kelią Nr. 3017, 662400040005, 662400040067, 662400040079 (i.s.), LVŽ, 662400040080,

	662400040078, LVŽ, 662400040066, LVŽ, 662400040073 (i.s.), LVŽ, 662400040024, LVŽ, 662400040081, LVŽ, 662400040006 (i.s.), LVŽ, 662400040081, LVŽ, 662400040060 (i.s.), 662400040085, LVŽ, upė Juoda, LVŽ, 662400050279, LVŽ, 662400050361 (i.s.), LVŽ, 662400050391 (i.s.), 662400050462 (i.s.), 662400050257 (i.s.), 662400050071 (i.s.), 662400050061, 662400050170 (i.s.), 662400050326 (i.s.), kerta rajoninį kelią Nr. 3032, kerta vietinės reikšmės kelią, 662470010008, 662400050163, 662400050078 (i.s.), 662400050164, 662400050078 (i.s.), 662400050310 (i.s.), 662400050138 (i.s.), 662400050189 (i.s.), 662400050441 (i.s.), LVŽ, 662400050240 (i.s.), 662400050236 (i.s.), 662400050234 (i.s.), 662400050121, kerta vietinės reikšmės kelią, 662400010252 (i.s.), 662400010312 (i.s.), LVŽ, 662400010247 (i.s.), 662400010250 (i.s.), 662400010206 (i.s.), LVŽ, 662400010230 (i.s.), 662400010237 (i.s.), 662400010351 (i.s.), LVŽ, 662400010369, 662400010304 (i.s.), 662400010269, 662400010132, 662400010222, 662400010179, 662400010190, 662400010174, 662400010201, 662400010242, 662400010021 (i.s.), 662400010194, 662400010165, 662400010025, 662400010024, 662400010171, 662400010036, kerta vietinės reikšmės kelią, 662400010022 (i.s.), 662470010005, kerta rajoninį kelią Nr. 3017, 662400010264, 662400010041, 662400010001 (i.s.), 662400020115, 662400020222 (i.s.), 662400020181 (i.s.), 662400020182 (i.s.), LVŽ, 662400020019 (i.s.), 662400020092, 662400020187 (i.s.), 662400020217, 662400020235, 662400020091, 662400020103, 662400020194, 662400020223, 662400020219, 662400020025 (i.s.), LVŽ, 662400020219, 662400020205, 662400020206, 662400020048, 662400020093 (i.s.), 662400020087 (i.s.), 662400020175, 662400020029, kerta magistralinį kelią A2/E272, 662400060101.

11.21. lentelė. Karalių kaimo ribų aprašymas

Gretimybė	*Ribos aprašymas*
1-1	Upelis A-1, 664200040072, 664200040095, 664200040093, 664200040047, 664200040218, 664200040210, 664200040201, LVŽ, kerta vietinės reikšmės kelią, 664200040021 (i.s.), 664200040022 (i.s.), 664200040320 (i.s.), 664200040136 (i.s.), 664200040059, 668700020071, 668700020297, 668700020597 (i.s.), 668700020543 (i.s.), 668700020297, 664200010143, 664200010360, kerta vietinės reikšmės kelią, 664200010464 (i.s.), kerta vietinės reikšmės kelią, 664200040135 (i.s.), 664200040196 (i.s.), 664200040319, 664200040076, 664200040049, 664200040042, 664200040090, upelis A-1, 664200010433 (i.s.), upelis A-1.

11.22. lentelė. Karvedžių kaimo ribų aprašymas

Gretimybė	*Ribos aprašymas*
1-1	668700010202, LVŽ, 668700010313 (i.s.), 668700010005, kerta vietinės reikšmės kelią, 668700010240 (i.s.), 668700010003 (i.s.), 668700010005, 668700010178, 668700010290, 668700010104, 668700010102, 668700010156, 668700010030 (i.s.), LVŽ, upė Juoda, LVŽ, 668700010244, 668700010245, 668700010141, 668700010087, 668700010186, 668700010187, 668700010198 (i.s.), LVŽ, 668700010045 (i.s.), 668700010080, 668700010320, 668700010151, 668700010209, 668700010132 (i.s.), 668700010090 (i.s.), 668700010250 (i.s.), LVŽ, 668700010207, 668700010140, 668700010174, kerta rajoninės reikšmės kelią Nr. 1204, 668700040178, 668700040171, 668700040143, kerta rajoninės reikšmės kelią Nr. 1204, 668700010101, 668700010119, 668700010120, 668700010127, 668700010168, 668700010144, 668700010221, 668700010235, 668700010142, 668700010022, 668700010021, 668700010306, 668700010270

	(i.s.), upė Juoda, LVŽ, 668700010294, 668700010268 (i.s.), 668700010338 (i.s.), kerta vietinės reikšmės kelią, 668700010337 (i.s.), 668700010053, 668700010054, 668700010017, 668700010042, 668700010319, 668700010118 (i.s.), 668700010094, 668700010321, 668700010318, LVŽ, 668700010041, 668700010013, 668700010011, 662400030041, 668700010301, 668700010269, 668700010015, 668700010202.

11.23. lentelė. Kazimieravos kaimo ribų aprašymas

Gretimybė	*Ribos aprašymas*
1-1	662400060098, 662400060099, 662400060285, 666500070274, 662400060346 (i.s.), 666500070287, 666500070257, kerta vietinės reikšmės kelią, 666500070275, 662400060078, 666500070223, 664200020066, 664200020042, kerta magistralinį kelią A2/E272 ir rajoninį kelią Nr. 3026, 664200020046, 662400060071, kerta magistralinį kelią A2/E272, 662400060067, 662400060009, 662470010001 (i.s.), 662400060076, 662400060096, 662400060030, 662400060019, kerta rajoninį kelią Nr. 3026 662470010007, 662470010006 (i.s.), 662400060055, 662400060266, 662400060152, 662400060150, 662400060151, 662400060149, 662400060290, kerta vietinės reikšmės kelią, 662400060082, 662400060098.

11.24. lentelė. Kerbelių kaimo ribų aprašymas

Gretimybė	*Ribos aprašymas*
1-1	664200030168, 664200030133, 664200030082, 664200030137, upė Apteka, 664200030041, kerta rajoninį kelią Nr. 1204, 664200040024, 664200040052, kerta vietinės reikšmės kelią, 664200010102, kertą rajoninį kelią Nr. 1204, 664200030046, kerta upę Apteka, 664200030094 (i.s.), 664200030054, 664200030094 (i.s.), 664270010008 (i.s.), 664200030083, 664200030039, 664270010008 (i.s.), 664200030169, 664200030168.

11.25. lentelė. Klebonų kaimo ribų aprašymas

Gretimybė	*Ribos aprašymas*
1-1	668700050032, kerta vietinės reikšmės kelią, 668700050003 (i.s.), 668700050005 (i.s.), kerta upę Obelis, 668700050143 (i.s.), 668700050128 (i.s.), 668700050123 (i.s.), 668700050122 (i.s.), 668700050125 (i.s.), 668700050133 (i.s.), 668700050117 (i.s.), 668700050114 (i.s.), 668700050107 (i.s.), 668700050049 (i.s.), 668700050057 (i.s.), LVŽ, 668700050167 (i.s.), kerta rajoninį kelią Nr. 3017, 668770010001, 668700050127, 668700010282, 668700050011 (i.s.), 668700010171, 668700010177, 668700010176, 668700010018, 668700050031 (i.s.), 668700010081 (i.s.), 668700010302, 668700010130, 668700010018, 668700010329, 668700010083, 668700010213, 668700010208, 668700010217, 668770010005, kerta rajoninį kelią Nr. 1204, 668700040057, 668700040106, 668700040162, 668700040175 (i.s.), 668700040196 (i.s.), 668700040070 (i.s.), 668700040220, 668700040136, 668700040070 (i.s.), kerta rajoninį kelią Nr. 3017, 668700040010, 668700040069, 668700040086 (i.s.), kerta upę Obelis, kerta upę Obelis, 668700040030, 668700040022, 668700040042, 668700040110 (i.s.), 668700040047, kerta valstybinio miško sklypą Nr. 668700040248, 68700040100, 662100020223 (i.s.), 668700040204, LVŽ, 662100020322 (i.s.), 662100020135 (i.s.), 662100020264 (i.s.) 662170010007 (i.s.), kerta rajoninį kelią Nr. 1204, 668700050137, LVŽ, 668700050135, 668700050008, 668700050007, 668700050017, 668700050009, 668700050024, 668700050025, 662100010037 (i.s.).

11.26. lentelė. Kutronių kaimo ribų aprašymas

Gretimybė	*Ribos aprašymas*
1-1	668700010055, 668700010096 (i.s.), 668700010098, 668700010103, kerta vietinės reikšmės kelią, 668700020403, 668700020200, 668700020646, 668700020081, 668700020078, 668700020290, 668700020293, LVŽ, 668700020465 (i.s.), 668700020310 (i.s.), 668700020578 (i.s.), 668700020620 (i.s.), 668700020210 (i.s.), 668700020415, 668700020016, kerta vietinės reikšmės kelią, 668700010165 (i.s.), kerta vietinės reikšmės kelią, 668700010212 (i.s.), LVŽ, 668700010058, 668700010050, 668700010055.

11.27. lentelė. Laukagalių kaimo ribų aprašymas

Gretimybė	*Ribos aprašymas*
1-1	upė Apteka, 664200030165, 664200030099, 664200030102, 664200030100, 664200030098, 664200030059, 664200030060, 664200030163, 664200030119, 664200030068, 664200030164, 664200030114, 664200030138, 664200030110, 664200030086, 664200030074, 664200030071, 664200030061, 664200030062, 664200030071, 664200030074, 664200030086, 664200030110, 664200030138, 664200030114, 664200030164, 664200030068, 664200030119, 664200030163, 664200030060, 664200030059, 664200030098, 664200030100, 664200030102, 664200030099, 664200030096, 664200030097, 664200030123, 664200030122, LVŽ, upė Klampoji, 664200030036 (i.s.), upė Klampoji, 664200030058, 664200030108, LVŽ, 664200030141 (i.s.), LVŽ, 664200030002, 664200030004, 664200030049, 664200030148, 664200030025 (i.s.), 664200030118 (i.s.), LVŽ, 664200030025 (i.s.), 664200030045 (i.s.), 664200030147, 664200030045 (i.s.), upelis A-2, 664200030032, 667800030159 (i.s.), 664200030011, 664200030024, 664200030027, 667800030244 (i.s.), 664200030013, 667800030244 (i.s.), 667600020157 (i.s.), 664200030121, 664200030015, 664200030091, 664200030089, 664200030030, 664200030019, kerta rajoninį kelią Nr. 1204, 664200040014, 667600020031 (i.s.), 664200040050, 667600020040, 667600020077 (i.s.), 664200040281, 664200040011, 664200040060, 664200040293, upė Apteka, LVŽ, 664200040028 (i.s.), 664200040012, 664200040034, 664200040142, 664200040119, 664200040091, 664200040174, 664200040202, 664200040198, 664200040182, 664200040057 (i.s.), 664200040018 (i.s.), 664200040036, 664200040208, 664200040209, 664200040170, 664200040169, 664200040168, 664200040167, 664200040039, kerta rajoninį kelią Nr. 1204, 664200030044, upė Apteka.

11.28. lentelė. Laukiškių kaimo ribų aprašymas

Gretimybė	*Ribos aprašymas*
1-1	666500070193, 666500070197, 666500070194, kerta magistralinį kelią A2/E272, 664200020130, kerta rajoninį kelią Nr. 3026, 664200020129, 664200020094 (i.s.), 664200020025, 664200020128, kerta magistralinį kelią A2/E272, 664200020126, 666500070193.

11.29. lentelė. Meškių kaimo ribų aprašymas

Gretimybė	*Ribos aprašymas*
1-1	664200040036 (i.s.), 664200040018, 664200040057, 664200040034 (i.s.), 664200040012 (i.s.), 664200040133, 664200040145, 664200040004, 664200040003, 664200040028, upė Apteka, 664200040028, 664200040299, 664200040020, 664200040060 (i.s.), 664200040011 (i.s.), 664200040282, 667600020083, 667600020077, 667600020107, 667600020137, 667600020158 (i.s.), LVŽ, 667600020136, 667600020081, 667600020123, 667600020129,

	667600020051, 667600020121, 667600020062, 667600020010, 667600020014, 664200040323 (i.s.), LVŽ, 667600020136, 667600020020, 664200040055, 664200040070, 664200040197, 664200040020, 664200040030, 664200040031, 664200040030, 664200040138 (i.s.), kerta vietinės reikšmės kelią, 664200040285 (i.s.), 664200040254 (i.s.), 664200040234 (i.s.), 664200040214 (i.s.), 664200040235 (i.s.), 664200040235 (i.s.), 664200040221 (i.s.), 664200040243 (i.s.), LVŽ, 664200040104 (i.s.), 664200040172 (i.s.), 664200040229 (i.s.), kerta vietinės reikšmės kelią.

11.30. lentelė. Mikališkio kaimo ribų aprašymas

Gretimybė	*Ribos aprašymas*
1-1	668700010026, LVŽ, 668700010313 (i.s.), upelis Virsnė, 668700010026.

11.31. lentelė. Mikėnų kaimo ribų aprašymas

Gretimybė	*Ribos aprašymas*
1-1	664200010074, 664200010071, 664200010495, 664200010500, 664200010501, 664200010006 (i.s.), 664200010489, LVŽ, 664200010063 (i.s.), 664200010089 (i.s.), LVŽ, 664200010076 (i.s.), 664200010203 (i.s.) LVŽ, 664200010495, LVŽ, 664200010496, 664200010417, 664200010499, 664200010101, 664200010209, 664200010217, 664200010377, 664200010047 (i.s.), kerta rajoninį kelią Nr. 3011, 664270010008, 664200030094, kerta upę Apteka, 664200030033, kerta rajoninės reikšmės kelią Nr. 1204, 664200010356, 664200010465, 664200010361, 664200010357, 664200010456, 664200010148, 664200010466, 664200010535, 664200010218, 664200010347, kerta vietinės reikšmės kelią, 664200040052 (i.s.), 664200040166 (i.s.), 664200040327 (i.s.), LVŽ, 664200040083 (i.s.), LVŽ, 664200010433, 664200040090 (i.s.), 664200040042 (i.s.), 664200010129, 664200040042 (i.s.), 664200040049 (i.s.), 664200040076 (i.s.), 664200040207, 664200040255, 664200040187, 664200040076, 664200040195, 664200040217, 664200040126, 664200040249, 664200040196, 664200040135, kerta vietinės reikšmės kelią, 664200010464, kerta vietinės reikšmės kelią, 664200010245, 668700020543, 668700020597, kerta vietinės reikšmės kelią, 668700020587, 668700020682, 668700020364, 668700020472, 668700020271, 668700020541, 668700020573 (i.s.), 668700020302, 668700020575, 668700020538, 668700020633, 668700020270, kerta rajoninį kelią Nr. 1204, LVŽ, 668700020326, 668700020307, 668700020110, 668700020459 (i.s.), 668700020139, 668700020675, 668700020695, 668700020690, LVŽ, 668700020066, 664200010170, 664200010260, 664200010273, 664200010461, 664200010358, 664200010337, 664200010477, 664200010313, 664200010169, 664200010020, 664200010523, 668700020187 (i.s.), 664200010524, 664200010166 (i.s.), 664200010523, 664200010166 (i.s.), 664200010444, 664200010443, kerta vietinės reikšmės kelią ir upę Apteka, 664200010061, 664200010067, 664200010074.

11.32. lentelė. Miliešiškių kaimo ribų aprašymas

Gretimybė	*Ribos aprašymas*
1-1	664200010203, 664200010471, 664200010113, kerta rajoninį kelią Nr. 3026, 664200020003, 664200020133, upelis A-3, 667800040200 (i.s.), 667800040170 (i.s.), 667800040169 (i.s.), 667800040033 (i.s.), 664200020014, upelis A-3, 664200020152, 667800040163 (i.s.), 667800040189 (i.s.), 664200020064, 667800040086 (i.s.), kerta rajoninį kelią Nr. 3011, 667800030120 (i.s.), upelis A-2, 664200030045, 664200030025, upelis A-2, 664200030118, 664200030025, 664200030007, 664200030143, 664200030049 (i.s.), 664200030004 (i.s.),

	664200030026, 664200030002 (i.s.), 664200030105, 664200030051, 664200030055, 664200030101, 664200030151, 664200030002 (i.s.), LVŽ, 664200030141, LVŽ, 664200030108 (i.s.), 664200030058 (i.s.), upė Klampoji, 664200030036, upė Klampoji, LVŽ, 664200030122 (i.s.), 664200030123 (i.s.), 664200030097 (i.s.), 664200030096 (i.s.), 664200030099 (i.s.), 664200030102 (i.s.), 664200030100 (i.s.), 664200030098 (i.s.), 664200030059 (i.s.), 664200030060 (i.s.), 664200030163 (i.s.), 664200030119 (i.s.), 664200030068 (i.s.), 664200030164 (i.s.), 664200030114 (i.s.), 664200030138 (i.s.), 664200030110 (i.s.), 664200030086 (i.s.), 664200030074 (i.s.), 664200030071 (i.s.), 664200030062 (i.s.), 664200030061 (i.s.), 664200030106, 664200030158, 664200030061 (i.s.), 664200030035, 664200030034, 664200030166, 664200030110 (i.s.), 664200030138 (i.s.), 664200030114 (i.s.), 664200030164 (i.s.), 664200030068 (i.s.), 664200030119 (i.s.), 664200030163 (i.s.), 664200030060 (i.s.), 664200030059 (i.s.), 664200030098 (i.s.), 664200030100 (i.s.), 664200030102 (i.s.), 664200030099 (i.s.), 664200030165 (i.s.), upė Apteka, 664200030137 (i.s.), 664200030082 (i.s.), 664200030133 (i.s.), 664200030079, 664200030168 (i.s.), 664270010008 (i.s.), 664200030124, 664200030079, 664200030103, 664270010008 (i.s.), 664200030076, 664270010008 (i.s.), 664200030129, 664200030153, 664270010008 (i.s.), 664200030035, kerta rajoninį kelią Nr. 3011, 664200010047, 664200010278, 664200010377 (i.s.), 664200010217 (i.s.), 664200010209 (i.s.), kerta vietinės reikšmės kelią, 664200010197, 664200010051, 664200010050, 664200010059, 664200010496 (i.s.), LVŽ, 664200010495 (i.s.), LVŽ, 664200010203.

11.33. lentelė. Moceikų kaimo ribų aprašymas

Gretimybė	*Ribos aprašymas*
1-1	668700010036, 668700020650, 668700020542, 668700020576, 668700020445, 668700020437, 668700020358, 668700020253, 668700020132, 668700020113, kerta vietinės reikšmės kelią, 668700020706, 668700020285, 668700020187 (i.s.), 668700020382, 668700020354, 668700020197, LVŽ, 668700020166 (i.s.), 668700020519, 668700020135 (i.s.), 668700020530, 668700020122, 668700020423, 668700020120, 668700020159, 668700020403 (i.s.), kerta vietinės reikšmės kelią, 668700010038, 668700010183, 668700010184, 668700010039, 668700010100, 668700010085, 668700010096, 668700010030, LVŽ, upė Juoda, LVŽ, 668700010030, 668700010096, 668700010002 (i.s.), 668700010023 (i.s.), 668700010316, 668700010034, 668700010016 (i.s.), kerta vietinės reikšmės kelią, 668700010056, 668700010091, 668700010025, 668700010089, 668700010036.

11.34.lentelė. Naujasodės kaimo ribų aprašymas

Gretimybė	*Ribos aprašymas*
1-1	662400030285, 662400030040, 668700010026 (i.s.), LVŽ, 668700010313 (i.s.), upės Virsnė viduriu, 668700010202 (i.s.), 662400030013, 668700010301 (i.s.), 662400030123, 662400030017, 662400030292, 662400030041 (i.s.), 668700010011 (i.s.), 668700010013 (i.s.), 668700010041 (i.s.), LVŽ, 668700010318 (i.s.), 662400030222, 662400030094, LVŽ, upė Juoda, 662400030050, kerta rajoninį kelią Nr. 3017, 668700050096 (i.s.), 662400040090, 662400040072, 662400040003, 662400040044, 662400040063 (i.s.), LVŽ, 662400040025 (i.s.), 662400040043 (i.s.), 662400040068 (i.s.), 662400040006 (i.s.), LVŽ, 662400040081 (i.s.), LVŽ, 662400040024 (i.s.), LVŽ, 662400040073, LVŽ, 662400040066 (i.s.), LVŽ, 662400040078 (i.s.), 662400040080 (i.s.), LVŽ, 662400040079, 662400040005 (i.s.), kerta rajoninį kelią Nr. 3017, 662400030184,

	upė Juoda, Jotainių tvenkinys, Jotainių tvenkinys, upė Virsnė, 662400030143, 662400030083, 662400030031 (i.s.), 662400030048, 662400030257, 662400030087 (i.s.), 662400030018 (i.s.), 662400030101 (i.s.), 662400030038 (i.s.), 662400030117, 662400030070, 662400030085, 662400030088 (i.s.), 662400030255, 662400030088 (i.s.), 662400030121, 662400030133, 662400030280, 662400030284, 662400030088 (i.s.), 662400030231, 662400030196, 662400030020 (i.s.), 662400030278, 662400030020 (i.s.), 662400030228, 662400030020 (i.s.), 662400030233, 662400030020 (i.s.), 662400030008 (i.s.), 662400030211, 662400030008 (i.s.), 662400030154, 662400030008 (i.s.), 662400030215, LVŽ, 662400030154, LVŽ, 662400030211, LVŽ, 662400030233, LVŽ, 662400030228, LVŽ, 662400030278, LVŽ, 662400030196, 662400030231, LVŽ, 662400030283, 662400030281, 662400030133, 662400030121, LVŽ, 662400030068, 662400030023, 662400030024, 662400030027, 662400030032, 662400030025, 662400030285.

11.35. lentelė. Paaptekio kaimo ribų aprašymas

Gretimybė	*Ribos aprašymas*
1-1	664200010127 (i.s.), 664200010114 (i.s.), 664200010177 (i.s.), kerta vietinės reikšmės kelią, 664200010028, 664200010008, 664200010024, 664200010121, 664200010315, 664200010122, 664200010079, upelis A-1, 664200010257, 664200010530 (i.s.), 664200010256, 664200010253, 664200010259, 664200010078, kerta upę Apteka ir vietinės reikšmės kelią, 664200010443 (i.s.), 664200010166 (i.s.), kerta vietinės reikšmės kelią, 668700020113 (i.s.), 668700020132 (i.s.), 668700020253 (i.s.), 668700020358 (i.s.), 668700020437 (i.s.), 668700020445 (i.s.), 668700020576 (i.s.), 668700020542 (i.s.), 664200010405, 664200010064, 664200010057 (i.s.), 664200010120, 664200010024, kerta vietinės reikšmės kelią, upė Apteka, 664200010125 (i.s.), LVŽ, 664200010126, LVŽ, 664200010406 (i.s.), 664200010124 (i.s.), 664200010436 (i.s.), 664200010077 (i.s.).

11.36. lentelė. Paežerio kaimo ribų aprašymas

Gretimybė	*Ribos aprašymas*
1-1	Upės Juoda viduriu, 664200040062, 664200040063, 664200040179, 664200040191, 664200040098, 664200040097, 664200040178, 664200040222, 664200040307, 664200040115, 664200040152, 664200040094 (i.s.) 664200040045 (i.s.), 664200040318 (i.s.), 664200040045 (i.s.), 664200040006 (i.s.), LVŽ, 664200040131 (i.s.), 664200040006 (i.s.), kerta vietinės reikšmės kelią, 664200040231, upelis A-1, LVŽ, 664200040234, 664200040254, 664200040285, kerta vietinės reikšmės kelią, 664200040138, 664200040025, 664200040185, 664200040055 (i.s.), 667600020020 (i.s.), 667600020136 (i.s.), LVŽ, 664200040323, 664200040303, 667600020023 (i.s.), 667600020153 (i.s.), 667600020155 (i.s.), LVŽ, kerta upę Lėnupis, 664200040291, 664200040311, 667600010072, 667600010064, 667600010081, 667600010080, 667600010023, 667600010038, 667600010010, 667600010052, LVŽ, 667600010075, 667600010017, LVŽ, 661000020313, 661000020104, 661000020094, LVŽ, 661000020092, LVŽ, 661000020098, 661000020138, LVŽ, 661000020302, 661000020134, LVŽ, 667600010063, 667600010041, 667600010061, 668700030192, 668700030017 (i.s.), 668700030193, LVŽ, 668700030024 (i.s.), 668700030189, kerta vietinės reikšmės kelią, 668700030191, 668700030204, 668700030131, 668700030023 (i.s.), 668700030027 (i.s.), 668700030213, 668700030122, LVŽ, upė Juoda.

11.37. lentelė. Paištakių kaimo ribų aprašymas

Gretimybė	*Ribos aprašymas*
1-1	664200020268, 664200020104, 664200020181, kerta upę Alanta, 664200020285, upė Alanta, LVŽ, 664200020268.

11.38. lentelė. Plačkelio kaimo ribų aprašymas

Gretimybė	*Ribos aprašymas*
1-1	664200040151, upelis A-1, 664200040163, kerta vietinės reikšmės kelią, 664200040006 (i.s.), 664200040316 (i.s.), 664200040101, 664200040239, 664200040081, LVŽ, 664200040100, 664200040021, 664200040022, 664200040021, kerta vietinės reikšmės kelią, LVŽ, 664200040201 (i.s.), 664200040210 (i.s.), 664200040218 (i.s.), 664200040047 (i.s.), 664200040093 (i.s.), 664200040095 (i.s.), 664200040072 (i.s.), 664200040151,

11.39. lentelė. Retynės viensėdžio ribų aprašymas

Gretimybė	*Ribos aprašymas*
1-1	662400030080, kerta vietinės reikšmės kelią, 662400030276, 662400030080, 662400030179, 662400030219 (i.s.), 662400030177 (i.s.), 662400030286, upė Alanta, 662400060421, 662400060027 (i.s.), 662400060054 (i.s.), 662400060161 (i.s.), 664200010103 (i.s.), 662400030286, 662400030189, upė Apteka, LVŽ, 662400030060, 662400030108, 662400030080.

11.40. lentelė. Skatikų kaimo ribų aprašymas

Gretimybė	*Ribos aprašymas*
1-1	664200020092.

11.41. lentelė. Stebėkių I kaimo ribų aprašymas

Gretimybė	*Ribos aprašymas*
1-1	668700040005, upė Obelis, 668700040066, kertą rajoninį kelią Nr. 3017, 668770010002, 668700040217, 668700040027, 668700040145, 668700040014, 668700040016, 668700030025 (i.s.), 668700030037, 668700030042, 668700030100 (i.s.), 668700030168 (i.s.), 668700030115 (i.s.), 668700030214, 668700030034, 668700030099 (i.s.), kerta vietinės reikšmės kelią, 668700030034, kerta vietinės reikšmės kelią, 668700030034, 668700030229, 668700030088, 668700030152, 668700030042, kerta rajoninį kelią Nr. 3017, 668700040116, 662100020127 (i.s.), upė Obelis, 662100020094 (i.s.), 668700040020, 668700040095, 662100020111, 662100020328, 668700040101, 662100020114, 668700040101, LVŽ, 668700040005.

11.42. lentelė. Stetiškių viensėdžio ribų aprašymas

Gretimybė	*Ribos aprašymas*
1-1	663800020113, LVŽ, kerta rajoninį kelią Nr. 3010, 662400060016, 662470010006 (i.s.), 666500070076 (i.s.), 666500070074 (i.s.), 666500070080 (i.s.), 666500070079 (i.s.), 666500070078 (i.s.), 666500070287 (i.s.), 662400060311, 662400060346, 662400060285 (i.s.), 662400060424, 662400060321, 662400060043, 662400060172, 662400060182, 662400060175, 662470010006 (i.s.), 662400060241, kerta rajoninį kelią Nr. 3010, 662400060006 (i.s.), 663800020113.

11.43. lentelė. Stieprų kaimo ribų aprašymas

Gretimybė	*Ribos aprašymas*
1-1	667600020029, ribojasi su Panevėžio rajono savivaldybės teritorijos riba,

	667600020179, 667600020174, ribojasi su Panevėžio rajono savivaldybės teritorijos riba, 667600020003, 667600020017, ribojasi su Panevėžio rajono savivaldybės teritorijos riba, 667600020002, 667600020057, 667600020092, 667600020142, ribojasi su Panevėžio rajono savivaldybės teritorijos riba, 667600010087 (i.s.), 667600020142, 667600020143, 667600020039, 667600020091, 667600020090, 667600020171, 667600020027, 667600020025, 667600020087, 667600020135, 667600020099, 667600020135, 667600020087, 667600020086, 667600020085, 667600020084, 667600020159 (i.s.), 667600020146 (i.s.), 667600020172, 667600020186, 667600020184 (i.s.), 667600020054, 667600020042, 667600020029.

11.44. lentelė. Stumbrių kaimo ribų aprašymas

Gretimybė	*Ribos aprašymas*
1-1	Upė Juoda, LVŽ, 668700010194, 668700010093, 668700010108, 668700010132, 668700010112, 668700010045, LVŽ, 668700010198, 668700010099, 668700010087 (i.s.), 668700010141 (i.s.), 668700010245 (i.s.), 668700010244 (i.s.), LVŽ, upė Juoda.

11.45. lentelė. Suodžių kaimo ribų aprašymas

Gretimybė	*Ribos aprašymas*
1-1	668700040129, 668700040064, 668700040035, 668700040255, 668700040056, kerta vietinės reikšmės kelią, 668700030106 (i.s.), 668700030181 (i.s.), 668700030175, 668700030202, 668700030004, 668700030031, 668700030030, 668700030032, 668700030029, kerta vietinės reikšmės kelią, 668700030155, 668700030036, 668700030035, 668700030196, 668700030039 (i.s.), 668700030021, 668700030018, 668700030028, 668700030208, 668700030025, 668700040138, 668700040064, 668700040129.

11.46. lentelė. Šambališkių kaimo ribų aprašymas

Gretimybė	*Ribos aprašymas*
1-1	667800030244 (i.s.), 667600020157, ribojasi su Panevėžio rajono savivaldybės teritorijos riba, 667600020158, 667600020180, 667600020146, 667600020159 (i.s.), 667600020145, 667600020106, 667600020149, 667600020098, 667600020149, 667600020138, 667600020182, 667600020115, 667600020117, 667600020096, 667600020102, 667600020119, 667600020120, 667600020093, 667600020094, 667600020133, 667600020159 (i.s.), LVŽ, 667600010005, upė Lėnupis, 667600020175, 667600020134, 667600020114, 667600020113, 667600020112, 667600020101, 667600020149, 667600020155 (i.s.), 667600020007, 667600020150, 667600020162, 667600020063, 667600020153, 667600020023, 667600020173, 667600020158, kerta upę Apteka, 667600020156, 667600020031 (i.s.), kerta rajoninį kelią Nr. 1204, 667600020157, 667600020019, 667600020157.

11.47. lentelė. Ustronės kaimo ribų aprašymas

Gretimybė	*Ribos aprašymas*
1-1	662400060118, kerta upę Bikilys, 662400060119, 662400060313, 662400060162, 662400060105, 662400060163, 663800020084, 662400060163, LVŽ, 662400060221, 662400060432, 662400060433, 662400060052, 662400060051, kerta vietinės reikšmės kelią, 662400060007 (i.s.), 662400060142, kerta vietinės reikšmės kelią, LVŽ, 662400060305 (i.s.), LVŽ, 662400060154 (i.s.), upė Dubija, 662400060063, 662400060103, 662400060142, 662400060050, LVŽ, upė Bikilys, LVŽ, 662400060367, LVŽ, 662400060118.

11.48. lentelė. Užbutėnio viensėdžio ribų aprašymas

Gretimybė	*Ribos aprašymas*
1-1	668700040112, kerta valstybinio miško sklypą Nr. 668700040248, 668700040110, 668700040096, 668700040091, 668700040030 (i.s.), 668700040114, upė Obelis, 668700040231, 668700040234 (i.s.), LVŽ, 668700040165, 668700040043, LVŽ, 668700040101 (i.s.), 662100020114 (i.s.), 662100020182 (i.s.), 662100020145 (i.s.), 662100020146 (i.s.), 668700040112.

11.49. lentelė. Užugojų kaimo ribų aprašymas

Gretimybė	*Ribos aprašymas*
1-1	Upė Juoda, LVŽ, 668700030138, 668700030097, 668700030197, 668700030051, 668700030213 (i.s.), 668700030027, 668700030023, 668700030204 (i.s.), 668700030191 (i.s.), kerta vietinės reikšmės kelią, 668700030013, 668700030172, 668700030024, LVŽ, 668700030017, 668700030017, 668700030061, 668700030016, 668700030149, upė Obelis, 668700030150, 668700030099, kerta vietinės reikšmės kelią, 668700030099, 668700030026, 668700030039, 668700030157, 668700030115, 668700030168, 668700030100, 668700030042 (i.s.), 668700030037 (i.s.), 668700030028 (i.s.), 668700030018 (i.s.), 668700030039, 668700030006, 668700030144, 668700030112, 668700030124, 668700030087, 668700030082, 668700030081, kerta vietinės reikšmės kelią, 668700030081, 668700030029 (i.s.), 668700030203, 668700030185, 668700030211, 668700030187, 668700030184, 668700030195, 668700030126, 668700030125, 668700030121, 668700030159, 668700030182, kerta vietinės reikšmės kelią, 668700030104 (i.s.), 668700030163, 668700030194, 668700030104 (i.s.), 668700030200, LVŽ, upė Juoda.

11.50. lentelė. Vadoklių kaimo ribų aprašymas

Gretimybė	*Ribos aprašymas*
1-1	Upė Juoda, LVŽ, 668700020710, 668700020555, 668700020186, 668700020448, LVŽ, 668700020228 (i.s.), 668700020617 (i.s.), LVŽ, 668700020151 (i.s.), 668700020625 (i.s.), 668700020332 (i.s.), 668700020126 (i.s.), 668700020488 (i.s.), 668700020171 (i.s.), 668700020558 (i.s.), 668700020248 (i.s.), 668700020322 (i.s.), 668700020532 (i.s.), 668700020370 (i.s.), 668700020384 (i.s.), 668700020083 (i.s.), 668700020475 (i.s.), 668700020249 (i.s.), 668700020371 (i.s.), kerta vietinės reikšmės kelią, 668700020349, 668700020566, 668700020536, 668700020613, LVŽ, 668700020242, 668700020152, 668700020379, LVŽ, 668700020232, LVŽ, 668700020311, 668700020301, 668700020573, 668700020301, 668700020311, 668700020199, 668700020611, 668700020271 (i.s.), 668700020075, 668700020642, 668700020327, 668700020213, 668700020052, 668700020493, 668700020682 (i.s.), 668700020587 (i.s.), kerta vietinės reikšmės kelią, 668700020597 (i.s.), 668700020297 (i.s.), 668700020247, 668700020297 (i.s.), 668700020183, 668700020206, 668700020252, 668700020272, 668700020643, 668700020071 (i.s.), 664200040136, 664200040320, 664200040278, upė Juoda, 668700030186, 668700030205, 668700030094, 668700030133, 668700030111, 668700030119, 668700030065, 668700030089, 668700030136, 668700030158, 668700030068, LVŽ, upė Juoda.

11.51. lentelė. Vadoklių miestelio ribų aprašymas

Gretimybė	*Ribos aprašymas*
1-1	kerta vietinės reikšmės kelią, 668700020103, 668700020016 (i.s.), 668700020221 (i.s.), 668700020220, 668700020203, 668700020308, 668700020288,

	668700020517, 668700020397, 668700020068, 668700020065, 668700020064, 668700020281, 668700020281, 668700020282 (i.s.), 668700020210 (i.s.), 668700020414 (i.s.), 668700020526 (i.s.), 668700020438 (i.s.), 668700020389 (i.s.), 668700020409 (i.s.), 668700020514 (i.s.), 668700020569 (i.s.), LVŽ, 668700020418, 668700020520, kerta vietinės reikšmės kelią, upė Kapėsė, 668700020321, 668700020041 (i.s.), 668700020096, 668700020182, 668700020229, 668700020190, 668700020341, 668700020422, 668700020330, 668700020326 (i.s.), LVŽ, kerta rajoninį kelią Nr. 1204, 668700020270 (i.s.), 668700020375, 668700020019, 668700020374, 668700020191, 668700020300, 668700020302 (i.s.), 668700020573 (i.s.), 668700020301 (i.s.), kerta vietinės reikšmės kelią, 668700020232 (i.s.), kerta vietinės reikšmės kelią, 668700020379 (i.s.), 668700020144, 668700020379 (i.s.), 668700020152 (i.s.), 668700020152 (i.s.), LVŽ, 668700020613 (i.s.), 668700020536 (i.s.), 668700020566 (i.s.), 668700020349 (i.s.), 668700020371, 668700020249, 668700020475, 668700020083, 668700020384, 668700020370, 668700020532, 668700020322, 668700020248, 668700020558, 668700020171, 668700020488, 668700020126, 668700020332, 668700020625, 668700020151, LVŽ, 668700020617, 668700020228, LVŽ, 668700020448 (i.s.), 668700020446, 668700020492, 668700020527, 668700020186 (i.s.), 668700020555 (i.s.), 668700020710 (i.s.), LVŽ, upė Juoda, 668700020590 (i.s.), 668700020047 (i.s.), upė Juoda, 668700010200 (i.s.), 668700010288 (i.s.), LVŽ, 668700010165 (i.s.).

11.52. lentelė. Vainorių kaimo ribų aprašymas

Gretimybė	*Ribos aprašymas*
1-1	662400050138, 662400050310, 662400050078, kerta vietinės reikšmės kelią, 662400050325, kerta rajoninį kelią Nr. 3023, 662400050326, 662400050170, 662400050071, 662400050257, 662400050462, 662400050391, LVŽ, 662400050361, 662400050279 (i.s.), LVŽ, upė Juoda, LVŽ, 662400050065, kerta rajoninį kelią Nr. 3023, 662400050097, 662400050522, 662400050513 (i.s.), LVŽ, 662400050084, 662400050470, 662400050601, 662400050533, 662400050172, kerta vietinės reikšmės kelią.

11.53. lentelė. Vakagalių kaimo ribų aprašymas

Gretimybė	*Ribos aprašymas*
1-1	662400060008, upė Alanta, 662400060269 (i.s.), 662400060059, 662400060268 (i.s.), 662400060117, 662400060349, 662400060409, 662400060102, 662400060101 (i.s.), 662400060111, 662400060088, 662400060101 (i.s.), 662400060405, 662400060101 (i.s.), 662400060113, 662400060377, 662400060344, 662400060332, kerta magistralinį kelią A2/E272, 662400020087, 662400020093, 662400020221, LVŽ, 662400020025, 662400020064, 662400020223 (i.s.), 662400020194 (i.s.), 662400020064, 662400020187, 662400020092 (i.s.), 662400020193, 662400020019, LVŽ, 662400020182, 662400020181, 662400020222, 662400020097, 662400010001, kerta rajoninį kelią Nr. 3017, 662470010005, kerta rajoninį kelią Nr. 3017, 662400020157, 662400020171, 662400020159, 662400020189, 662400020169, 662400020199, 662400020173, 662700040404 (i.s.), 662400020001, 662400020113, 662700040043 (i.s.), 662400020161, 662400020179, 662400020204, 662400020007, 662400020002, 662400020003, 662400020089, 662400020017, 662700040350 (i.s.), 662400020146, 662400020232, 662400020144, 662400020233, 662400020056, 662400020006, 662400020028, 662400020062, kerta magistralinį kelią A2/E272, 662400060046, 662400060332, 662400060344, 662400060377, 662400060113, 662400060405, LVŽ, 662400060088,

	662400060111, LVŽ, 662400060102, 662400060310, 662400060345, LVŽ, 662400060117, LVŽ, 662700030124 (i.s.), 662400060008, kerta upę Alanta, 662400060008.

11.54. lentelė. Veliapolio kaimo ribų aprašymas

Gretimybė	*Ribos aprašymas*
1-1	664200040166, 664200040327, 664200040167 (i.s.), 664200040168 (i.s.), 664200040169 (i.s.), 664200040170 (i.s.), 664200040209 (i.s.), 664200040208 (i.s.), 664200040036 (i.s.), kerta vietinės reikšmės kelią, 664200040229, 664200040172, 664200040104, LVŽ, 664200040243, 664200040221, 664200040107, 664200040235, 664200040214, LVŽ, upelis A-1, LVŽ, 664200040327, 664200040166.

11.55. lentelė. Žvalgaičių kaimo ribų aprašymas

Gretimybė	*Ribos aprašymas*
1-1	662400050535, kerta rajoninį kelią Nr. 3023, 662470010008, 662400050540, 662400050065 (i.s.), 662400050003, LVŽ, upė Juoda, upė Obelis, 662400050008, upė Obelis, 662400050008, 662400050037 (i.s.), 662400050399, 662400050037 (i.s.), 662400050367, 662400050191, 662400050182, 662400050403, 662400050037 (i.s.), 662400050447, 662400050494, 662400050256, 662400050479, 662400050271, 662400050274, 662400050302, 662400050293, 662400050037 (i.s.), 662400050057, 662400050037 (i.s.), 668700050042 (i.s.), 668700050048 (i.s.), 668700050054 (i.s.), 662400050625, 662400050168, 662400050177, 662100010467, kerta vietinės reikšmės kelią, 662100010094 (i.s.), 662100010445 (i.s.), 662100010450 (i.s.), kerta vietinės reikšmės kelią, 662100010013, LVŽ, kerta geležinkelį, LVŽ, 662100010493 (i.s.), 662400050603, 662470010020, kerta rajoninį kelią Nr. 3023, 662470010014, 662400050588, 662470010021, kerta geležinkelio infrastruktūros sklypą Nr. 662480010003, 662400050586, 662400050014 (i.s.), 662400050166 (i.s.), upė Juoda, LVŽ, 662400050215, 662400050366, LVŽ, 662400050214, 662400050005 (i.s.), 662400050212, 662400050272, 662400050535.

12. VELŽIO SENIŪNIJOS GYVENAMŲJŲ VIETOVIŲ *TERITORIJŲ RIBŲ APRAŠYMAS*

12.1. lentelė. Aleksandravos kaimo ribų aprašymas

Gretimybė	*Ribos aprašymas*
1-1	663800010012, 663800020105, 663800020104, 663800020106, 663800020138, 663800020158 (i.s.), kerta vietinės reikšmės kelią, 663800020055 (i.s.), 663800020155, 661700020044, 661700020001, 661700020002, 663800020103, 663800020157, 663800020010, 663800020004, 663800020005, 663800020027, kerta vietinės reikšmės kelią, 663800020149, LVŽ, 663800020065, 663800020136, LVŽ, 663800020007, 663800020117, 663800020118, kerta vietinės reikšmės kelią, 663800010295, 663800010013, 663800010012.

12.2. lentelė. Apynojų kaimo ribų aprašymas

Gretimybė	*Ribos aprašymas*
1-1	663800020102, 663800020014, 663800030413 (i.s.), kerta vietinės reikšmės kelią, 663800030016, 663800030211 (i.s.), 663800030249 (i.s.), 663800030305 (i.s.), 663800030308 (i.s.), LVŽ, 663800030076, 663800030079, 663800030372, kerta vietinės reikšmės kelią, 663800030023 (i.s.), 663800020177, 663800020026, 663800020133, 663800020128, 663800020111, LVŽ, 663800020102.

12.3. lentelė. Bajoriūniškio viensėdžio ribų aprašymas

Gretimybė	*Ribos aprašymas*
1-1	664000030047, 664000030127, 661700010030 (i.s.), 664000030141, 664000030121, 663800010057, 661700010030 (i.s.), 663800010116, 661700010030 (i.s.), 663800010257 (i.s.), LVŽ, 663800010038 (i.s.), 663800010087, 663800010008 (i.s.), 663800010024 (i.s.), 663800010025 (i.s.), 663800010022 (i.s.), 663800010109, 663800010116, LVŽ, 663800010057, 663800010079, 663800010246 (i.s.), 663800010253 (i.s.), 663800010068 (i.s.), 664000030046, 664000030172, 664000030047.

12.4. lentelė. Bauriškio viensėdžio ribų aprašymas

Gretimybė	*Ribos aprašymas*
1-1	663800020137, 663800020143 (i.s.), 663800020151, 663800020162, 663800020143 (i.s.), upė Opstainė, 663800020064 (i.s.), 663800020162, 663800020064 (i.s.), 663800030007 (i.s.), 663800020174 (i.s.), LVŽ, 6638000201, 663800020151, LVŽ, 663800020137.

12.5. lentelė. Beržytės viensėdžio ribų aprašymas

Gretimybė	*Ribos aprašymas*
1-1	663800030099, 663800030364, 663800030031 (i.s.), 663800030015, 663800030040, 663800030176, 663800030364, 663800030099.

12.6. lentelė. Butkūnų kaimo ribų aprašymas

Gretimybė	*Ribos aprašymas*
1-1	662700030047, 662700030034 (i.s.), 662700030053, 662700030015, 662700030116, upė Alanta, 663800030028 (i.s.), upė Alanta, 662700030015, LVŽ, 663800030036, 663800030042, 663800030006, 663800030177 (i.s.), 663800030055, 663800030056, 663800030020, kerta rajoninės reikšmės kelią Nr. 3010, 663800030017, 663800030067, 663800030064, 663800030172, 663800030182, kerta rajoninės reikšmės kelią Nr. 3010, 663870010001, 663800030008, 663800030034, 663800030395, kerta vietinės reikšmės kelią, 663800030396, 663870010002 (i.s.), upė Alanta, 662700030026, 662700030016, 662700030032, 662700030038, 662700030030, 662700030009, 662700030049, kerta magistralinį kelią A2/E272, 662770010002, kerta magistralinį kelią A2/E272, 662700030031, 662700030005, 662700030018, kerta rajoninės reikšmės kelią Nr. 3035, 662700030061 (i.s.), 662700030083 (i.s.), 662700030037 (i.s.), 662700030093, 662700030092, 662700030085, 662700030055, 662700030004, 662700030065, 662700030011, 662700030088 (i.s.), 662700030028 (i.s.), 662700030047.

12.7. lentelė. Čyplių kaimo ribų aprašymas

Gretimybė	*Ribos aprašymas*
1-1	662700050133, kerta rajoninės reikšmės kelią Nr. 3017, 662700040047, 662700040368, 662700040229 (i.s.), 662700040177 (i.s.), kerta vietinės reikšmės kelią, 662700040232, 662700040294 (i.s.), LVŽ, 662700040424 (i.s.), LVŽ, 662700040060 (i.s.), 662700040430 (i.s.), 662700040204 (i.s.), 662700040441 (i.s.), LVŽ, 662700040238, 662700040357, kerta vietinės reikšmės kelią, 662700040356, 662700040129, 662700040209, LVŽ, 662700040271 (i.s.), 662700040049, kerta rajoninės reikšmės kelią Nr. 3017, 662700050133.

12.8. lentelė. Daumėnų kaimo ribų aprašymas

Gretimybė	*Ribos aprašymas*

1-1	669000090637 (i.s.), 669000080009, 669000090637 (i.s.), 669000090639 (i.s.), kerta vietinės reikšmės kelią, 669000090640 (i.s.), 669000010021 (i.s.), 669000010058 (i.s.), 669000010078 (i.s.), kerta vietinės reikšmės kelią, 669000070194 (i.s.), 669000070262 (i.s.), 669000070193 (i.s.), 669000070215 (i.s.), 669000070198 (i.s.), 669000070021 (i.s.), 669000080027, 669000070021 (i.s.), 669000070223, 669000070016, ribojasi su Panevėžio miesto teritorijos riba.

12.9. lentelė. Dembavos kaimo ribų aprašymas

Gretimybė	*Ribos aprašymas*
1-1	661300020083, ribojasi su Panevėžio miesto teritorijos riba, 661300020197, 661300020477, 661300020476, 661300020213, 661300020212, 661300020211, 661300020283, 661300020288, kerta vietinės reikšmės kelią, 661300020250, 661300020249, 661300020248, 661300020247, 661300020298, 661300020299, 661300020270, 661300020275, ribojasi su Panevėžio miesto teritorijos riba, 661300020275, 661300020252, 661300020253, 661300020272, 661300020268, 661300020258, 661300020257, 661300020269, 661300020271, 661300020437, 661300020398, 661300020399, 661300020402, 661300020405, 661300020408, ribojasi su Panevėžio miesto teritorijos riba, 661300020421, 661300020016, 661300020002, 661300020478, 661300020280, ribojasi su Panevėžio miesto teritorijos riba, 661300020021, 661300020303, 661300020365, 661300020007, 661300020296, ribojasi su Panevėžio miesto teritorijos riba, 661300020464, 661370010002, 661300070005, ribojasi su Panevėžio miesto teritorijos riba, upė Nevėžis, „Ekrano“ gamyklos tvenkinys, 661300030853 (i.s.), 661300030941, 661300030942, kerta vietinės reikšmės kelią, 661300030158, 661300030039, 661300030939, 661300031102, 661300030906, 661300030979 (i.s.), 661300030011 (i.s.), 661300030003 (i.s.), kerta vietinės reikšmės kelią, 661300030834, 661300030624, 661300030434, 661300030431, 661300030435, 661300030423, 661300030424, 661300030529, 661300030527, 661300030566, 661300030565, 661300030161 (i.s.), kerta vietinės reikšmės kelią, 661300030163 (i.s.), 661300030128 (i.s.), kerta vietinės reikšmės kelią, 661300030128 (i.s.), 661300030481, 661300030273, 661300030129, kerta vietinės reikšmės kelią, 661300030128 (i.s.), 661300030016 (i.s.), kerta vietinės reikšmės kelią, 661300030183, 661300030655, 661300030175, LVŽ, 661300030482, LVŽ, 661300030223 (i.s.), 661300010621, 661300060033 (i.s.), 661300010739, 661300060033 (i.s.), 661300010421, 661300010200, 661300060033 (i.s.), 661300010466, 661300010280, 661300010309, 661300010285, 661300060033 (i.s.), 661300010225, 661300010368, 661300060033 (i.s.), 661300010005, 661300010418, 661300060033 (i.s.), ribojasi su Panevėžio miesto teritorijos riba, 661300010152, 661300010153, kerta Pajuosčio plentą, 661370010002, 661300010534, 661300010535, 661300010537, 661300010240, 661300010239, ribojasi su Panevėžio miesto teritorijos riba, 661300010641, 661300010639, 661300010642, 661300010403, 661300010291, 661300010396, 661300010749, ribojasi su Panevėžio miesto teritorijos riba, 661300020383, 661300020384, 661300020330, 661300020331, 661300020172, 661300020129, 661300020097, 661300020178, 661300020100, 661300020082, 661300020076, 661300020061, 661300020083.

12.10. lentelė. Domažiškio viensėdžio ribų aprašymas

Gretimybė	*Ribos aprašymas*
1-1	663800020027 (i.s.), 663800020005 (i.s.), 663800020004 (i.s.), 663800020010 (i.s.), 663800020157 (i.s.), 663800020022, kerta vietinės reikšmės kelią, 663800020022, 661700020029, 663800020018, 663800020019, kerta vietinės

	reikšmės kelią, 663800020019, 663800020038, 663800020037, 663800020115, 663800020059, 663800020057, 663800020153, 663800020143 (i.s.), 663800020048, 663800020056, kerta vietinės reikšmės kelią.

12.11. lentelė. Dubų kaimo ribų aprašymas

Gretimybė	*Ribos aprašymas*
1-1	669000050035, 669000050034, 662700010174, 662700010107, LVŽ, 662700010272, 662700010295, 662700010288, 662700010292, 662700010063, 662700010069, 662700010097, melioracinis kanalas, 662700010054 (i.s.), 662700010015 (i.s.), 662700010183, 662700010015 (i.s.), 662700010004, kerta magistralinį kelią A2/E272, 662770010004, 662700010042, 662700010092, 662700010108, 662700010091, 662700010089, 662700010091, kerta magistralinį kelią A2/E272, 662770010004, 662700010309, 662700010071, 662700010031, 669000050004, 662700010056, 669000050035.

12.12. lentelė. Gustiškio viensėdžio ribų aprašymas

Gretimybė	*Ribos aprašymas*
1-1	663800030059 (i.s.), 663800030009, LVŽ, 663800030308 (i.s.), 663800030280 (i.s.), 663800030241 (i.s.), 663800030232 (i.s.), LVŽ, 663800030309 (i.s.), 663800030227, 663800030226.

12.13. lentelė. Joniškio kaimo ribų aprašymas

Gretimybė	*Ribos aprašymas*
1-1	663800010213, 663800010215, 663800010029 (i.s.), 663800010043 (i.s.), kerta vietinės reikšmės kelią, 663800010072, 663800010332, 663800010279, 663800010045, kerta vietinės reikšmės kelią, 663800010033 (i.s.), 663800010102 (i.s.), 663800010213.

12.14. lentelė. Kabelių kaimo ribų aprašymas

Gretimybė	*Ribos aprašymas*
1-1	Upė Juoda, LVŽ, 662700020073 (i.s.), 662770010005, kerta rajoninės reikšmės kelią Nr. 3017, 662700020074, 669070010004 (i.s.), 662700020108, 662700020107, 662700020262, 669070010004 (i.s.), 662700020263, 662700020082, kerta rajoninės reikšmės kelią Nr. 3010, 669000040255, 669000040054, 669000040142, 669000040101, 669000040275, 669000040121, LVŽ, 669000040055, 669000040046, 669000040119, 669000040124, kerta rajoninės reikšmės kelią Nr. 3010, 669070010004, 662700020260 (i.s.), 662700020005, 662700020099, 662700020101, 662700020076, 662700020076, 662700020085, 662700020071, 662700020060, kerta rajoninį kelią Nr.3017, 662700020034, upė Juoda.

12.15. lentelė. Kairių kaimo ribų aprašymas

Gretimybė	*Ribos aprašymas*
1-1	Upė Alanta, 663800010136, 663800010140, kerta rajoninės reikšmės kelią Nr. 3010, 663870010001, 663800010073, 663800010059 (i.s.), 663800010075, 663800010014, 663800010102, 663800010100, 663800010102, 663800010033, kerta vietinės reikšmės kelią, 663800010344, 663800010312, 663800010061, 663800010126, kerta vietinės reikšmės kelią, 663800010043, 663800010085, 663800010039, 663800010301, 663800010077, kerta vietinės reikšmės kelią, 663800030023, kerta vietinės reikšmės kelią, 663800030023, 663800030085, 663800030002, 663800030059, 663800010060, 663800030012 (i.s.), 663800010041 (i.s.), 663800010319, 663800010061, 663800010007,

	663800010313, 663800010011, 663800010174, 663800010159, 663800010237, kerta rajoninės reikšmės kelią Nr. 3010, 663800010164, 663800010052, LVŽ, 663800010221, 663800010271, 663800010205, 663800010037, 663800010177, 663800010178, LVŽ, upė Alanta.

12.16. lentelė. Kalnuotės viensėdžio ribų aprašymas

Gretimybė	*Ribos aprašymas*
1-1	663800010068, 663800010253, LVŽ, 663800010248, 663800010252, 663800010306, 663800010112, 663800010070, LVŽ, 663800010028 (i.s.), 663800010030 (i.s.), 663800010317, kerta vietinės reikšmės kelią, 664000040149, 664000040037, 664000040038, kerta vietinės reikšmės kelią, 664000030185 (i.s.), 664000030135 (i.s.), 663800010069, 663800010068.

12.17. lentelė. Karužiškių kaimo ribų aprašymas

Gretimybė	*Ribos aprašymas*
1-1	661300040335, 661300040065, 661300040063, 661300040387, 661300040067, 661300040273, 661300040030, 661300040007, 661300040265, LVŽ, 661300040264, 661300040263, 661300050015, 661300050166, 661300050021, 661300050020, 661300050021, 661300040038, 661300040357, kerta vietinės reikšmės kelią, 661300040152 (i.s.), kerta vietinės reikšmės kelią, 661300040358 (i.s.), 661300040044 (i.s.), 661300040218 (i.s.), 661300040346 (i.s.), kerta vietinės reikšmės kelią, 661300040345, LVŽ, upė Nevėžis, upelis Aulamas, 661300040035, 661300040155, 661300070001 (i.s.), 661300040378, 661300040242, 661300040075, 661300040289, 661300040281, 661300040183, 661300040207, 661300040064, 661300040403, 661300070001 (i.s.), 661300040024, 661300040023, 661300040046, 661300040065, 661300040335,

12.18. lentelė. Katinų kaimo ribų aprašymas

Gretimybė	*Ribos aprašymas*
1-1	662700030119, 662700030051, 662700030037, 662700030083, 662700030061, kerta rajoninės reikšmės kelią Nr. 3035, 662770010008, kerta magistralinį kelią A2/E272, 662770010007, 662700040019, 662700040065, 662700040370, LVŽ, 662700040432, 662700040139, 662700040109, LVŽ, 662700040388, LVŽ, 662700040156, kerta vietinės reikšmės kelią, 662700040430, 662700040060, LVŽ, 662700040294, kerta vietinės reikšmės kelią, 662700040177, 662700040229, 662700040177, 662700040228, 662700040224, 662700040123, 662700040140, 662700040291, 662770010006, kerta rajoninės reikšmės kelią Nr. 3017, 662700050115, LVŽ, 662700050026 (i.s.), 662700050022 (i.s.), 662700050021 (i.s.), 662700050025 (i.s.), kerta vietinės reikšmės kelią, 662700050025 (i.s.), 662700050082 (i.s.), 662700050064 (i.s.), 662700050019 (i.s.), 662700050144, 662700050019 (i.s.), 662770010006, kerta rajoninės reikšmės kelią Nr. 3017, 662700040022 (i.s.), 662700040197, 662700040170, 662700040018, kerta rajoninės reikšmės kelią Nr. 3035, 662770010007, 662700040011, 662700040012, 662700040013, 662770010002, kerta magistralinį kelią A2/E272, 662770010002, 662700030119.

12.19. lentelė. Keravos kaimo ribų aprašymas

Gretimybė	*Ribos aprašymas*
1-1	669000040123, 669000040191, 669000040309, 669000040114, 669000040194, 669000040410, 669000040235, 669000040088, 669000040489, 669000040394, kerta rajoninės reikšmės kelią Nr. 3017, 669000050227, 669000050228, 669000050260, 669000050323, LVŽ, upė Juoda, Staniūnų tvenkinys, upė Juoda,

	669000070241 (i.s.), upė Juoda, upė Nevėžis, LVŽ, 669000040155 (i.s.), 669000040215 (i.s.), 669000040420 (i.s.), 669000040317 (i.s.), 669000040156 (i.s.), LVŽ, 669000040385 (i.s.), 669000040326 (i.s.), 669000040126 (i.s.), 669000040276 (i.s.), 669000040132 (i.s.), 669000040277 (i.s.), LVŽ, 669000040418 (i.s.), 669000040339 (i.s.), 669000040382 (i.s.), 669000040455 (i.s.), LVŽ, 669000040510 (i.s.), kerta vietinės reikšmės kelią, 669000040180, 669000040193, kerta vietinės reikšmės kelią, 669000040123.

12.20. lentelė. Kirdeikių kaimo ribų aprašymas

Gretimybė	*Ribos aprašymas*
1-1	662700010186, 662700010060, 662700010186.

12.21. lentelė. Kirkūnų kaimo ribų aprašymas

Gretimybė	*Ribos aprašymas*
1-1	669000070021, 669000070198, 669000070215, 669000070193, 669000070262, 669000070194, kerta vietinės reikšmės kelią, 669000010078, 669000010058, 669000010021 (i.s.), 669000010055 (i.s.), 669000010052, 669000010045, 669000010122, 669000010121, 669000010065, kerta vietinės reikšmės kelią, 669000070178, 669000070172, 669000070068, 669000070069, 669000070057, 669000070167, 669000070136, 669000070240, 669000070138, 669000070135, 669000070183, 669000070145, 669000070173, 669000070168, 669000070164, 669000070141, 669000050142 (i.s.), 669000070146, 669000070188, 669000070058, 669000070179, 669000070162, 669000070059, 669000070053, 669000070161, 669000070120, 669000070213, 669000070269, 669000070042, 669000070001, 669000050014 (i.s.), 669000070156, 669000070076, 669000070147, 669000070051, 669000070029, 669000070033, 669000070028, 669000070184, 669000070250, 669000070177, 669000070039, 669000070040, 669000070073, 669000070016 (i.s.), 669000070021.

12.22. lentelė. Klepšių kaimo ribų aprašymas

Gretimybė	*Ribos aprašymas*
1-1	663800010028, 663800010130, 663800010195, 663800010194, 663800010088, 663800010193, 663800010118, 663800010029, 663800010100 (i.s.), 663800010254, 663800010305, 663800010100 (i.s.), 663800010304, 663800010059, kerta rajoninės reikšmės kelią Nr. 3010, 663800010058, 663800010086, upė Alanta, 663800010021, 663870010001 (i.s.), 663800010320, kerta rajoninės reikšmės kelią Nr. 3010, 663800010131, 663800010080, 663800010030, 663800010028.

12.23. lentelė. Kuodžių kaimo ribų aprašymas

Gretimybė	*Ribos aprašymas*
1-1	662700030034, 662700030047 (i.s.), 662700030027, 662700030024, kerta vietinės reikšmės kelią, 662700020036, 662700020089, 662700020125 (i.s.), 662700020093, 662700020002, 662700020094, 662700020089, 662700020126, kerta vietinės reikšmės kelią, 662700020076 (i.s.), kerta vietinės reikšmės kelią, 662700020112 (i.s.), 662700020020 (i.s.), 662700020178 (i.s.), 662700020241, upė Alanta, LVŽ, 662700030017, 662700030090, 662700030116 (i.s.), 662700030034.

12.24. lentelė. Kutiškių kaimo ribų aprašymas

Gretimybė	*Ribos aprašymas*
1-1	662700050054, 662700050125, upė Juoda, LVŽ, 662700050133 (i.s.),

	662700050065, kerta rajoninės reikšmės kelią Nr. 3017, 662770010006, 662700040271, LVŽ, 662700040209 (i.s.), 662700040129 (i.s.), 662700040356 (i.s.), 662700040090, kerta vietinės reikšmės kelią, 662700040286, 662700040265, LVŽ, 662700040161 (i.s.), 662700040091, 662700040115, 662700040186, 662700040187, 662700040393, 662700040345 (i.s.), LVŽ, 662700040119 (i.s.), 662700040448, 662700040071, kerta vietinės reikšmės kelią, 662700040119 (i.s.), 662700040071, LVŽ, 662700040026, 662700040405, 662700040349, 662700040347, 662700040305, 662700040317, 662700040305, 662700040347, 662700040349, kerta magistralinį kelią A2/E272, 662700030049 (i.s.), 662700030118, 662700030078, 662700030077, 662700030071, 662700030038 (i.s.), 662700030032 (i.s.), 662700030016 (i.s.), 662700030026 (i.s.), 662700030020, 662700030120, 662700030026 (i.s.), upė Alanta, 662700030124, LVŽ, 662400060117 (i.s.), LVŽ, 662400060345 (i.s.), 662400060310 (i.s.), 662400060102 (i.s.), LVŽ, 662400060111 (i.s.), 662400060088 (i.s.), LVŽ, 662400060405 (i.s.), 662400060113 (i.s.), 662400060377 (i.s.), 662400060344 (i.s.), 662400060332 (i.s.), 662400060046 (i.s.), kerta magistralinį kelią A2/E272, 662700040242, 662700040351, 662700040112, 662700040350, 662400020017 (i.s.), 662700040320, 662700040391, 662700040032, 662700040093, 662700040043, 662700040407, 662700040244, 662700040404, kerta rajoninės reikšmės kelią Nr. 3017, 662700050077, 662700050078, 662700050079, upė Juoda, 662700050081, 662700050054.

12.25. lentelė. Kvederiškių kaimo ribų aprašymas

Gretimybė	*Ribos aprašymas*
1-1	663800010016, kerta vietinės reikšmės kelią, 663800010010 (i.s.), 663800010009 (i.s.), 663800010315 (i.s.), LVŽ, 663800010177 (i.s.), 663800010037 (i.s.), 663800010205 (i.s.), 663800010310 (i.s.), 663800010146 (i.s.), LVŽ, 663800010286 (i.s.), 663800010287 (i.s.), 663870010001 (i.s.), 663800010016.

12.26. lentelė. Liūdynės kaimo ribų aprašymas

Gretimybė	*Ribos aprašymas*
1-1	661300050114, 661300050069, 661300050117, 661300050118, 661300050157, 661300050039, 661300050145, 661300050138, 661300050092, 661300050091, kerta vietinės reikšmės kelią, 664000010021 (i.s.), kerta krašto kelią Nr. 121, 661300050197, 661300050113, upė Nevėžis, 661370010001, 661300050418, 661300050171, 661300050170, 661300050177 (i.s.), 661300050362, kerta vietinės reikšmės kelią, 661300040324 (i.s.), 661300040325 (i.s.), 661300040152 (i.s.), kerta vietinės reikšmės kelią, 661300040357 (i.s.), 661300040038 (i.s.), 661300050021 (i.s.), 661300050020 (i.s.), 661300050021 (i.s.), 661300050166 (i.s.), 661300050015 (i.s.), 661300040263 (i.s.), 661300040264 (i.s.), LVŽ, 661300040265 (i.s.), 661300040007 (i.s.), 661300040001 (i.s.), kerta vietinės reikšmės kelią, 661300040027, 661300040129, LVŽ, 661300040102, 661300050122, kerta vietinės reikšmės kelią, 661300050114.

12.27. lentelė. Marijonavos viensėdžio ribų aprašymas

Gretimybė	*Ribos aprašymas*
1-1	662700010226, LVŽ, 662700010165 (i.s.), 662700010166 (i.s.), 662700010273, 662700010137, 662700010234, 662700010303, 662700010126, 662700010123, 662700010117, 662700010143, 662700010250, kerta rajoninės reikšmės kelią Nr. 3047, 662770010009, 662700010249 (i.s.), kerta vietinės reikšmės kelią, 662700010120, LVŽ, upė Juoda, LVŽ, 662700010298, 662700010065 (i.s.),

	662700010311, 662700010241, 662700010232, 662700010142, LVŽ, 662700010227, 662700010226.

12.28. lentelė. Maženių kaimo ribų aprašymas

Gretimybė	*Ribos aprašymas*
1-1	663800030225, 663800030309, LVŽ, 663800030232, 663800030241, 663800030280, 663800030308, 663800030305, 663800030249, 663800030211, 663800030414, kerta vietinės reikšmės kelią, 663800020014 (i.s.), 663800020110, 663800020181, kerta vietinės reikšmės kelią, 663800010015 (i.s.), kerta vietinės reikšmės kelią, 663800020182, 663800020020, 663800020023, 663800020003, 663800020024, 663800020078 (i.s.), 663800020025, 663800020161, 663800020180, 663800020179, 663800020178, 663800020091, 663800020062, 663800020063, 663800020091, 663800020143 (i.s.), 663800020093, 663800020122, 663800020127, LVŽ, 663800020151 (i.s.), LVŽ, 663800020174, 663800030007, 663800030317, 663800030306, LVŽ, 663800030335 (i.s.), 663800030216, 663800030075, 663800030081, 663800030070, 663800030107, 663800030332 (i.s.), 663800030038 (i.s.), 663800030040 (i.s.), 663800030151, 663800030011, 663800030031, 663800030392, 663800030289, 663800030063, 663870010001, kerta rajoninės reikšmės kelią Nr. 3010, 663800030347, 663800030274, 663800030177, 663800030183, 663800030367, 663800030042 (i.s.), 663800030121, 663800030027, 663800030045, 663800030028, 663800030030, LVŽ, 662700030015 (i.s.), upė Alanta, 663800030028, upė Alanta, LVŽ, 663800010291, 663800010177 (i.s.), LVŽ, 663800010315, 663800010009, 663800010010, 663800010328, kerta vietinės reikšmės kelią, 663800010016 (i.s.), 663800010107, 663800010149, 663800010148, 663800010210, 663800010200, 663870010001, 663800010287, 663800010286, LVŽ, 663800010146, 663800010310, 663800010221 (i.s.), kerta vietinės reikšmės kelią, 663800010276, 663870010001, kerta rajoninės reikšmės kelią Nr. 3010, 663800010283, 663800010159 (i.s.), 663800010174 (i.s.), 663800010330, 663800010188, 663800010145, 663800010138, 663800010313 (i.s.), 663800010007 (i.s.), 663800010318, 663800030221, 663800030223, 663800010176, 663800010041, 663800030012, 663800030225.

12.29. lentelė. Midžiūnų kaimo ribų aprašymas

Gretimybė	*Ribos aprašymas*
1-1	662700050006, 662700050012, 662700050014, 662700050062, 662700050041, 662700050043, 662700050126 (i.s.), kerta upę Juoda, 662700050086 (i.s.), kerta vietinės reikšmės kelią, 662700050058 (i.s.), 662700050030, 662700050157, 662700050153, 662700050011, 662700050063, 662700050064, 662700050082, 662700050025, kerta vietinės reikšmės kelią, 662700050025, 662700050021, 662700050022, 662700050026, upė Juoda, 662700050143, 662700050142, 662700050066, 662700050098, 668400030106 (i.s.), 662700050146, 662700050110, 662700050073, 662700050070, 662700050069, 662700050067, 662700050151, 662700050068, 668400030247 (i.s.), 662700050104, 662700050096, 662700050147, 668400030247 (i.s.), 662700050027, 662700050017, 662700050083, 668400020431 (i.s.), 668400020394 (i.s.), 662700050145, 662700050029, 662700050035, 662700050042, 662700050124, LVŽ, 662700050007, kerta vietinės reikšmės kelią, 662700050013 (i.s.), 662700050006.

12.30. lentelė. Nakrošių kaimo ribų aprašymas

Gretimybė	*Ribos aprašymas*

1-1	662700010210, 662700010224, 662700010134, kerta vietinės reikšmės kelią, 662700010001, kerta vietinės reikšmės kelią, 662700010249, kerta vietinės reikšmės kelią, 662700010247 (i.s.), 662700010263 (i.s.), 662700010248, upė Juoda, 662700010248, kerta vietinės reikšmės kelią, 662700010249, kerta rajoninės reikšmės kelią Nr. 3047, 662700010115, 662700010044, 662700010166, 662700010165, LVŽ, 662700010164, 662700010054, 662700010055, 662700010054, LVŽ, 662700010113 (i.s.), 662700010054, melioracinis kanalas, 662700010097 (i.s.), 662700010086 (i.s.), 662700010259, 662700010252, 662700010219, 662700010151, 662700010133, 662700010233, 662700010210.

12.31. lentelė. Navapolio viensėdžio ribų aprašymas

Gretimybė	*Ribos aprašymas*
1-1	663800020049, 663800020008, 663800020169, 666500010173, 666500010253 (i.s.), kerta vietinės reikšmės kelią, 663800020147, 663800020171, 663800020109, 663800020029, 663800020108, 663800020028, 663800020032, 663800020036, 663800020143 (i.s.), 663800020037 (i.s.), 663800020038 (i.s.), 663800020040, 663800020163, kerta vietinės reikšmės kelią, 663800020049.

12.32. lentelė. Oželių kaimo ribų aprašymas

Gretimybė	*Ribos aprašymas*
1-1	661300030144, 661300030128, 661300030034 (i.s.), 661300030128, kerta vietinės reikšmės kelią, 661300030128, kerta vietinės reikšmės kelią, 661300030128, 661300030163, kerta vietinės reikšmės kelią, 661300030161, 661300030544, 661300031075, 661300030019, 661300031078, 661300030019, 661300031080, 661300030019, 661300031083, 661300030019, 661300031085, 661300030019, 661300031087, 661300030019, 661300031089, 661300030019, 661300031091, 661300030019, 661300031077, 661300031076, kerta vietinės reikšmės kelią, 661300030003, 661300030011, 661300030979, 661300030987, 661300030851, 661300030853, LVŽ, „Ekrano“ gamyklos tvenkinys, upė Nevėžis, LVŽ, 661300030144.

12.33. lentelė. Paalantės viensėdžio ribų aprašymas

Gretimybė	*Ribos aprašymas*
1-1	669000040082, upė Alanta, 669000040173, 669000040210, 669000040161, 669000040086, 669000040082.

12.34. lentelė. Pabalių kaimo ribų aprašymas

Gretimybė	*Ribos aprašymas*
1-1	662700040335, 662700040130, kerta magistralinį kelią A2/E272, 662700030062, 662700030001, 662700030062, 662700030063, 662700030060, 662700030043, kerta magistralinį kelią A2/E272, 662700040034, 662700030082, 662700030067, 662700030081, 662700030074, 662700040036, 662700040026 (i.s.), LVŽ, 662700040438, 662700040119, kerta vietinės reikšmės kelią, 662700040119, LVŽ, 662700040345, 662700040440, 662700040144, 662700040393 (i.s.), 662700040444, 662700040068, 662700040161, LVŽ, 662700040265 (i.s.), 662700040286 (i.s.), 662700040357 (i.s.), 662700040238 (i.s.), LVŽ, 662700040441 (i.s.), 662700040204 (i.s.), 662700040430 (i.s.), kerta vietinės reikšmės kelią, 662700040104, LVŽ, 662700040388 (i.s.), LVŽ, 662700040109 (i.s.), 662700040139 (i.s.), 662700040432 (i.s.), 662700040274, 662700040273, LVŽ, 662700040370 (i.s.), 662700040065 (i.s.), 662700040017, 662700040130, 662700040335.

12.35. lentelė. Paberžio kaimo ribų aprašymas

Gretimybė	*Ribos aprašymas*
1-1	662700030084, kerta rajoninės reikšmės kelią Nr. 3017, 662700030072, 662700030064, 662700030113, LVŽ, 662700030059 (i.s.), 662700030004 (i.s.), 662700030055 (i.s.), 662700030008, kerta magistralinį kelią A2/E272, 662700040054, 662700040331, 662700040012 (i.s.), 662700040011 (i.s.), 662700040312, kerta rajoninės reikšmės kelią Nr. 3035, 662700040387, 662700040338, 662700040387, 662700040018 (i.s.), 662700040425, 662700040412, 662700040069, 662700040022, kerta rajoninės reikšmės kelią Nr. 3017, 662700050019, 662700050011 (i.s.), 662700050153 (i.s.), 662700050157 (i.s.), 662700050002, 662700050058, kerta vietinės reikšmės kelią, 662700050086, kerta upę Juoda, 662700050126, 662700050111, 662700010005 (i.s.), 662700050075, upė Juoda, 662700030075, 662700030084.

12.36. lentelė. Padubės viensėdžio ribų aprašymas

Gretimybė	*Ribos aprašymas*
1-1	662700010084.

12.37. lentelė. Pagirių viensėdžio ribų aprašymas

Gretimybė	*Ribos aprašymas*
1-1	663800010257, 663800010243, 663800010233, 663800010196, 663800010209, 663800010001, 663800010185, 663800010012 (i.s.), 663800010015, kerta vietinės reikšmės kelią, 663800020102 (i.s.), LVŽ, 663800020111 (i.s.), kerta vietinės reikšmės kelią, 663800010044, 663800010077 (i.s.), 663800010064, 663800010034, 663800010077 (i.s.), 663800010081, 663800010082, 663800010081, 663800010083, 663800010038 (i.s.), LVŽ, 663800010257.

12.38. lentelė. Pajuodžių kaimo ribų aprašymas

Gretimybė	*Ribos aprašymas*
1-1	669000040534, LVŽ, upė Alanta, 669000040014, 669000040163, 669000040146, 669000040052, 669000040021, 669000040061, 669000040372, kerta vietinės reikšmės kelią, 669000040529, 669000040027, 669000040143, 669000040330, upelis Moliupis, 669000040493 (i.s.), 669000040246, 669000040302 (i.s.), 669000040249 (i.s.), 669000040152, 669000040206, 669000040311, 669000040366 (i.s.), 669000040313 (i.s.), 669000040230, 669000040329, 669000040521 (i.s.), 669000040437, 669000040207, kerta rajoninės reikšmės kelią Nr. 3010, 669070010004, 662700020258, kerta rajoninės reikšmės kelią Nr. 3017, 662700020073, upė Juoda, 669000050234, kerta vietinės reikšmės kelią, 669000050414, 669000050237, 669000050299, LVŽ, 662700010194 (i.s.), 662700010191 (i.s.), 662700010102 (i.s.), 662700010203 (i.s.), 662700010242 (i.s.), 662700010204 (i.s.), 662700010225 (i.s.), 662700010202 (i.s.), 662700010305 (i.s.), LVŽ, 669000050050 (i.s), 669000050388, 669000050050 (i.s), 669000050321, 669000050156, 669000050158, 669000050278, 669000050103, 669000050270, 669000050436, 669000050298, 669000050266, 669000050267, 669000050246, 669000050245 (i.s.), 669000050286 (i.s.), 669000050287 (i.s.), 669000050303 (i.s.), 669000050259 (i.s.), LVŽ, 669000050416, LVŽ, 669000050263, 669000050267, kerta vietinės reikšmės kelią, 669000050485, LVŽ, upė Juoda, LVŽ, 669000050373, 669070010002, kerta rajoninės reikšmės kelią Nr. 3017, 669000040150, 669000040095, 669000040096, 669000040123 (i.s.), kerta vietinės reikšmės kelią, 669000040105, 669000040533, 669000040532, 669000040531, 669000040534.

12.39. lentelė. Pajuodžiukų kaimo ribų aprašymas

Gretimybė	*Ribos aprašymas*
1-1	662700010068, 662700010186 (i.s.), 662700010187, 662700010306, 662700010277, 662700010307, LVŽ, 662700010107 (i.s.), 662700010251, 662700010174 (i.s.), 669000050034 (i.s.), 669000050035 (i.s.), 669000050050 (i.s.), 662700010305, 662700010202, 662700010225, 662700010204, 662700010242, 662700010203, 662700010102, 662700010191, 662700010194, LVŽ, 669000050299 (i.s.), 669000050237 (i.s.), 669000050414 (i.s.), kerta vietinės reikšmės kelią, 669000050234 (i.s.), LVŽ, upė Juoda, LVŽ, 662700010283, kerta vietinės reikšmės kelią, LVŽ, 662700010180, 662700010067, 662700010068.

12.40. lentelė. Pajuosčio kaimo ribų aprašymas

Gretimybė	*Ribos aprašymas*
1-1	668200010004, 668200010044, kerta rajoninės reikšmės kelią Nr. 3006, 661300070001, LVŽ, 668200010088 (i.s.), 668200010012 (i.s.), 668200010032 (i.s.), 668200010238 (i.s.), 668200010111 (i.s.), 668200010154 (i.s.), 661300070007, 661300070004, 661300070006, 661300040385, 661300070001, upė Nevėžis, ribojasi su Panevėžio rajono savivaldybės teritorijos riba, LVŽ, 661300070003, kerta rajoninės reikšmės kelią Nr. 3006, 668200010174, 668200010004.

12.41. lentelė. Pakalnių kaimo ribų aprašymas

Gretimybė	*Ribos aprašymas*
1-1	668200020451, 668200020306 (i.s.), 668200020130 (i.s.), 668200020800, 668200020133, 668200020130 (i.s.), 668200020138, 661300040076, kerta vietinės reikšmės kelią, 661300040001, 661300040311, 661300040100, 661300040380, 661300040330, 661300040351, 661300040353, 661300040020, 661300040015, 661300040058, 661300040010, 661300040420, 661300040388, 661300040063 (i.s.), 661300040065 (i.s.), 661300040329, 661300070001 (i.s.), 661300040382, 661300040074, 661300070001 (i.s.), 661300040386, 661300040074, 668200020137, 668200020452, 668200020451.

12.42. lentelė. Pakojų kaimo ribų aprašymas

Gretimybė	*Ribos aprašymas*
1-1	662700010065, LVŽ, upė Juoda, 662700010005, 662770010004, kerta magistralinį kelią A2/E272, 662700010037, 662700010104, 662700010157, 662700010156, 662700010162, 662700010207, 662700010062 (i.s.), 662700010113 (i.s.), LVŽ, 662700010054 (i.s.), 662700010112, 662700010260, LVŽ, 662700010267, 662700010065.

12.43. lentelė. Papartynės viensėdžio ribų aprašymas

Gretimybė	*Ribos aprašymas*
1-1	662700010015, 662700010054 (i.s.), 662700010114, LVŽ, 662700010113, 662700010062, 662700010034, 662700010009, kerta magistralinį kelią A2/E272, 662700050036, 662770010004 (i.s.), 662700050148, 662700050116, 662700050114, 662700050076, 662700050014, 662700050036, 662700050040, 662700050121, 662700050154, 662700050013, 668400020243 (i.s.), 668400020003, 668400020004, 662700050020, 662700050016, 668400020235, 668400020036, 668400020018, 662700050047, 662700050045, 662700050039, 662700050107, 668400020029 (i.s.), 668400020014 (i.s.), 668400020024 (i.s.), 662770010004, kerta magistralinį kelią A2/E272, 662700010206, 662700010025,

	662700010015.

12.44. lentelė. Preidžių kaimo ribų aprašymas

Gretimybė	*Ribos aprašymas*
1-1	669000040285, LVŽ, upė Alanta, 669000040483, 669000040082 (i.s.), 669000040055 (i.s.), LVŽ, 669000040084, 669000040085, 669000040077, 669000040131, 669000040186, kerta rajoninės reikšmės kelią Nr. 3010, 669070010004, kerta rajoninės reikšmės kelią Nr. 3010, 669000040207 (i.s.), 669000040437 (i.s.), 669000040521, 669000040313, 669000040366, 669000040249, 669000040302, 669000040493, upelis Moliupis, 669000040330 (i.s.), 669000040229, 669000040375, 669000040299, 669000040298, 669000040027 (i.s.), 669000040529 (i.s.), kerta vietinės reikšmės kelią, 669000040029, 669000040115, 669000040172, 669000040024, 669000040204, 669000040223, 669000040285.

12.45. lentelė. Raguvės kaimo ribų aprašymas

Gretimybė	*Ribos aprašymas*
1-1	663800020055, kerta vietinės reikšmės kelią, 663800020158, 661700010030 (i.s.), 663800020158, 661700010030 (i.s.), 661700010012 (i.s.), 661700010009 (i.s.), LVŽ, 663800020158, LVŽ, 661700020104 (i.s.), 663800020126, 663800020055.

12.46. lentelė. Skaistakalnio kaimo ribų aprašymas

Gretimybė	*Ribos aprašymas*
1-1	663800020141, 663800020143 (i.s.), 663800020141, 663800020143 (i.s.), 663800020141, 663800020143 (i.s.), 663800020039, 663800020141.

12.47. lentelė. Skurdenių kaimo ribų aprašymas

Gretimybė	*Ribos aprašymas*
1-1	663800030120, 663800030152, 663800030054, 663800030365, 663800030041, 663800030013, 663800030374, kerta rajoninės reikšmės kelią Nr. 3010, 662400060033 (i.s.), upė Alanta, kerta rajoninės reikšmės kelią Nr. 3035, 663870010002, 663800030399, kerta vietinės reikšmės kelią, 663800030400, 663800030051, 663800030018, 663800030052, kerta rajoninės reikšmės kelią Nr. 3010, 663800030120.

12.48. lentelė. Sodeliškių kaimo ribų aprašymas

Gretimybė	*Ribos aprašymas*
1-1	662700020230, 662700020173, 662700020085 (i.s.), 662700020076 (i.s.), kerta vietinės reikšmės kelią, 662700020126 (i.s.), 662700020035, 662700020119, 662700020122, 662700020125, 662700020155, 662700020118, 662700020120, kerta vietinės reikšmės kelią, 662700030024 (i.s.), 662700030028, 662700030088, 662700030087, 662700030011 (i.s.), 662700030069, 662700030059, LVŽ, 662700030094, 662700030044, 662700030046, kerta rajoninės reikšmės kelią Nr. 3017, 662770010005, 662700020087, upė Juoda, LVŽ, 662700020229, kerta rajoninės reikšmės kelią Nr. 3017, 662700020069, 662700020068, 662700020230.

12.49. lentelė. Staniūnų kaimo ribų aprašymas

Gretimybė	*Ribos aprašymas*
1-1	669000090434, kerta vietinės reikšmės kelią, 669000090472, 669000090474, 669000090468, 669000090478, 669000090455, 669000090214, 669000090215, 669000090225, ribojasi su Panevėžio miesto teritorijos riba, 669000090582, 669000090583, 669000090576, 669000090569, 669000090570, 669000090130,

12.53. lentelė. Uoksų viensėdžio ribų aprašymas

Gretimybė	*Ribos aprašymas*
1-1	663800010246, 663800010057 (i.s.), LVŽ, 663800010116 (i.s.), 663800010152, 663800010022, 663800010025, 663800010024, 663800010008, 663800010038, 663800010046, 663800010038, 663800010031, 663800010008, 663800010024, 663800010025, 663800010022, 663800010151, 663800010298, 663800010245, LVŽ, 663800010253 (i.s.), 663800010246.

12.54. lentelė. Varčių viensėdžio ribų aprašymas

Gretimybė	*Ribos aprašymas*
1-1	663800030114, 663800020064, upė Opstainė, 663800020143 (i.s.), 663800020067, 663800020184, 663800020033, 663800020031, 663800020139, 663800020143 (i.s.), 663800020096, 663800030119, 663800030126, 663800030083, 663800030366, 663800030090, 663800030103, 663800030102, 663800030351, 663800030335 (i.s.), LVŽ, 663800030306 (i.s.), 663800030317 (i.s.), 663800030402, 663800030317 (i.s.), 663800030113, 663800030114.

12.55. lentelė. Varšaukos viensėdžio ribų aprašymas

Gretimybė	*Ribos aprašymas*
1-1	663800030332, 663800030330, 663800030403, 663800030216 (i.s.), 663800030335, 663800030352, 663800030106, 663800030153, 663800030167, 663800030370, 663800030169, 663800030154, 663800030189, 663800030191, 663800030190, 663800030192, 663800030193, 663800030194, 663800030168, 663800030170, 663800030173, 663800030178, 663800030101, 663800030098, 663800030095, kerta magistralinį kelią Nr. 3010, 662470010006, kerta magistralinį kelią Nr. 3010, 663800030021, 663800030132, 663800030150, 663800030149, 663800030160, 663800030171, 663800030035, 663800030005, 663800030097, 663800030096, 663800030093, 663800030060, 663800030038, 663800030332.

12.56. lentelė. Velykių kaimo ribų aprašymas

Gretimybė	*Ribos aprašymas*
1-1	669000040118, 669000040009, upė Alanta, 662700020178, 662700020020, 662700020112, kerta vietinės reikšmės kelią, 662700020111, 662700020020, 662700020235, 662700020040, 662700020043, 662700020055, 662700020037, 669000040177, 662700020012, 669070010004, 662700020099 (i.s.), 662700020199, 662700020123, 662700020007, 662700020260, 662700020007, 662700020123, kerta magistralinį kelią Nr. 3010, 669000040118.

12.57. lentelė. Velželio kaimo ribų aprašymas

Gretimybė	*Ribos aprašymas*
1-1	661300040152, 661300040325, 661300040324, kerta vietinės reikšmės kelią, 661300050362 (i.s.), 661300050177, 661300050170 (i.s.), 661300050171 (i.s.), 661300050330, 661300050247, 661300050327, 661300050436, 661300050142, 661370010001 (i.s.), 661300050323, 661300050242, 661300050245, 661300050321, 661300050102, kerta vietinės reikšmės kelią, 661300040196, kerta vietinės reikšmės kelią, 661300040308, 661370010001, LVŽ, upė Nevėžis, 661300040345 (i.s.), LVŽ, 661300040346, 661300040218, 661300040044, 661300040358, LVŽ, 661300040152.

12.58. lentelė. Velžio kaimo ribų aprašymas

Gretimybė	*Ribos aprašymas*

1-1	661300030277, LVŽ, upė Nevėžis, 669000070241, upė Juoda, Staniūnų tvenkinys, LVŽ, 669000050485 (i.s.), kerta vietinės reikšmės kelią, 669000050267 (i.s.), 669000050263 (i.s.), LVŽ, 669000050416 (i.s.), LVŽ, 669000050259, 669000050303, 669000050287, 669000050286, 669000050245, 669000050015, 669000050337, 669000050351, 669000050003, 669000050148, 669000050050, 669000050046, 669000050118, 669000050117, 669000050063, 669000050051, 669000050040, 669000050041, 669000050044, 669000050052, 669000050029, 669000050201, 669000050188, 669000050042, 669000050031, 667700010085 (i.s.), 669000050195, 669000050038, 669000050200, 667700010085 (i.s.), 669000050183, 669000050007, 669000050012, 669000050001, 667700010245 (i.s.), 669000050036, 669000050030, 669000050043, 667700010242 (i.s.), LVŽ, 669000050196, 669000050011, 669000050197, 669000050014, 669000050045, 669000050141, 669000050143, 669000050162, 669000050142, 669000050008, 669000050434, 669000070141 (i.s.), 669000070164 (i.s.), 669000070168 (i.s.), 669000070173 (i.s.), 669000070145 (i.s.), 669000070183 (i.s.), 669000070135 (i.s.), 669000070138 (i.s.), 669000070240 (i.s.), 669000070136 (i.s.), 669000070167 (i.s.), 669000070057 (i.s.), 669000070069 (i.s.), 669000070068 (i.s.), 669000070172 (i.s.), 669000070178 (i.s.), kerta vietinės reikšmės kelią, 669000010027, 669000010050, 669000010049, 669000010023, 669000010055, 669000010021, 669000090640, kerta vietinės reikšmės kelią, 669000090639, 669000090637, kerta vietinės reikšmės kelią, 669000090641, 669000010018, 669000010069, upelis Raupis, 669000090285 (i.s.), 669000090373 (i.s.), upelis Raupis, 669000090369 (i.s.), upelis Raupis, 669000090408 (i.s.), 669000090507, 669000090415, 669000090560 (i.s.), 669000090333, 669000090325, 669070010001, kerta krašto kelią Nr.121, 661300030321 (i.s.), 661300030328, 661300030277.

12.59. lentelė. Vilkiškio viensėdžio ribų aprašymas

Gretimybė	*Ribos aprašymas*
1-1	663800020152, 663800020131, 663800020143 (i.s.), 663800020148, 663800020143 (i.s.), 663800020152, 663800020086, 663800020143 (i.s.), 663800020098, 663800020090, 663800020087, 663800020089, 663800020150, 663800020152.

12.60. lentelė. Vyčių kaimo ribų aprašymas

Gretimybė	*Ribos aprašymas*
1-1	661300030223, LVŽ, 661300030482 (i.s.), LVŽ, 661300030175 (i.s.), 661300030655 (i.s.), 661300030183 (i.s.), 661300030513, kerta vietinės reikšmės kelią, 661300030016, 661300030034, 661300030075, 661300030074, 661300030031, 661300030144 (i.s.), „Ekrano“ gamyklos tvenkinys, upė Nevėžis, LVŽ, 661300030277 (i.s.), 661300030321, kerta krašto kelią Nr.121, 669000090595, 669000090560, 669000090368, 669000090408, upelis Raupis, 669000090369, upelis Raupis, 669000090373, 669000090285, upelis Raupis, 669000010069 (i.s.), 669000090372, 669000010069 (i.s.), 669000010018 (i.s.), 669000090641 (i.s.), kerta vietinės reikšmės kelią, 669000090318, 669000090264, 669000090371, 669000090406, 669000090360, 669000090282, 669000090403, 669000090372, 669000090416, 669000090285, 669000090373, 669000090409, ribojasi su Panevėžio miesto teritorijos riba, 669000090435, ribojasi su Panevėžio miesto teritorijos riba, 669000090142, 669000090613, 669000090380, 669070010001, kerta krašto kelią Nr.121, ribojasi su Panevėžio miesto teritorijos riba, 661300060033, 661300060003, 661300060002, 661300060039, 661300060038, 661300060006, 661300060005, 661300060033, 661300060012,

	661300060033, 661300030223.

II SKYRIUS
GYVENAMŲJŲ VIETOVIŲ TERITORIJŲ RIBŲ IR PAVADINIMŲ TVARKYMO PLANAI (GRAFINĖ DALIS)

13. PANEVĖŽIO RAJONO SAVIVALDYBĖS GYVENAMŲJŲ VIETOVIŲ TERITORIJŲ RIBŲ IR PAVADINIMŲ TVARKYMO PLANAI

13.1. Panevėžio rajono savivaldybės gyvenamųjų vietovių teritorijų ribų nustatymo ir keitimo planas. Karsakiškio seniūnija M 1:10 000, 8 lapai:

PANEVĖŽIO RAJONO SAVIVALDYBĖS GYVENAMŲJŲ VIETOVIŲ TERITORIJOS RIBŲ NUSTATYMO IR KEITIMO PLANAS
KARSAKIŠKIO SENIŪNIJA M1:10 000, 1 LAPAS

Lapų išdėstymo schema

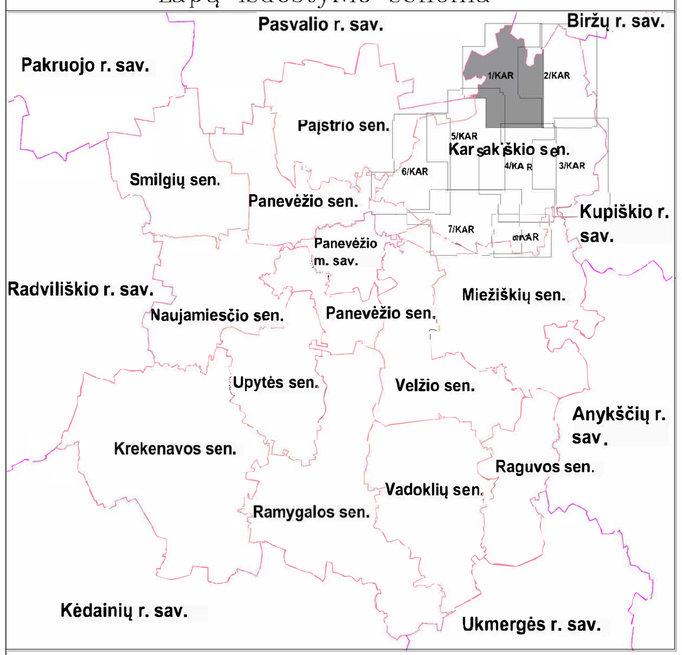

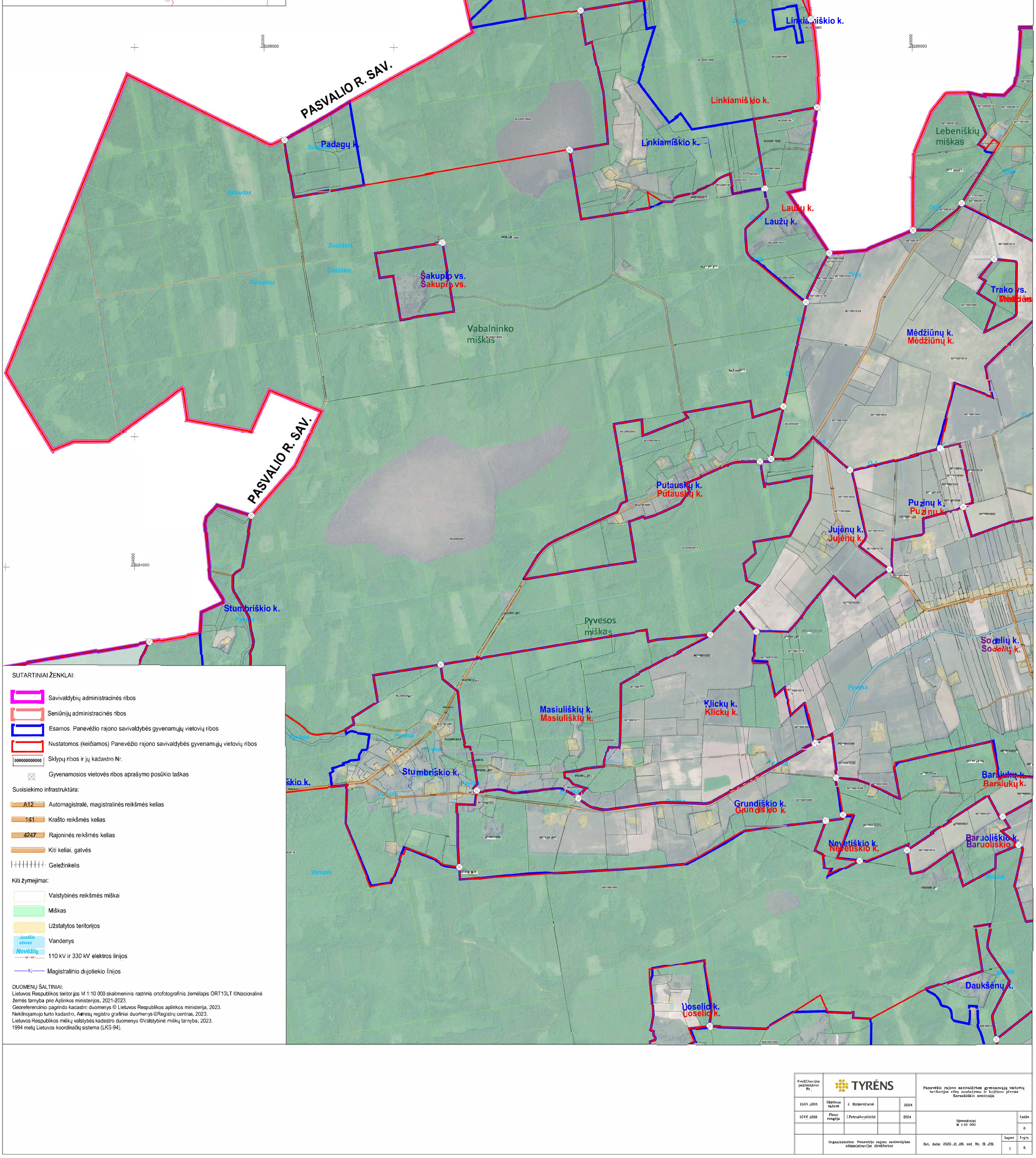
BIRŽŲ R. SAV.
PASVALIO R. SAV.
PASVALIO R. SAV.
Stumbriškio k.
Padagų k.
Padagų k.
Padagų k.
Padagų k.
Linkiamiškio k.
Linkiamiškio k.
Linkiamiškio k.
Laužų k.
Laužų k.
Šakupio vs.
Šakupio vs.
Vabalninko miškas
Lebeniškių miškas
Trako vs.
Trako vs.
Mėdžiūnų k.
Mėdžiūnų k.
Putauskų k.
Putauskų k.
Pyvesos miškas
Jujėnų k.
Jujėnų k.
Pužinų k.
Pužinų k.
Sodelių k.
Sodelių k.
Masiuliškių k.
Masiuliškių k.
Klickų k.
Klickų k.
Barsiukų k.
Barsiukų k.
Grundiškio k.
Grundiškio k.
Nevetiškio k.
Nevetiškio k.
Baruoliškio k.
Baruoliškio k.
Uoselio k.
Uoselio k.
Daukšėnų k.
Svališkis
Giraudas
Pyvėsa
Varupis
Musėlė
Orlja
Ežeras
Kanalas
6632000 10067
6632000 10068
6632000 10060
6632000 10069
6632000 10075
6632000 10021
6632000 10045
6632000 10015
6632000 10035
6632000 10049
6632000 20011
6632000 20023
6632000 20020
6632000 20073
6632000 20074
6632000 20001
6632700 10001
6632700 10027
6632700 10028
6632700 10083
6632700 10085
6632700 10086
6632700 10087
6632700 10088
6632700 10089
6632700 10090
6632700 10091
6632700 10092
6632700 10093
6632700 10094
6632700 10095
6632700 10096
6632700 10097
6632700 10098
6632700 10099
6632700 10100
6632700 10101
6632700 10102
6632700 10103
6632700 10104
6632700

PANEVĖŽIO RAJONO SAVIVALDYBĖS GYVENAMŲJŲ VIETOVIŲ TERITORIJOS RIBŲ NUSTATYMO IR KEITIMO PLANAS
KARSAKIŠKIO SENIŪNIJA M1:10 000 , 2 LAPAS

Lapų išdėstymo schema

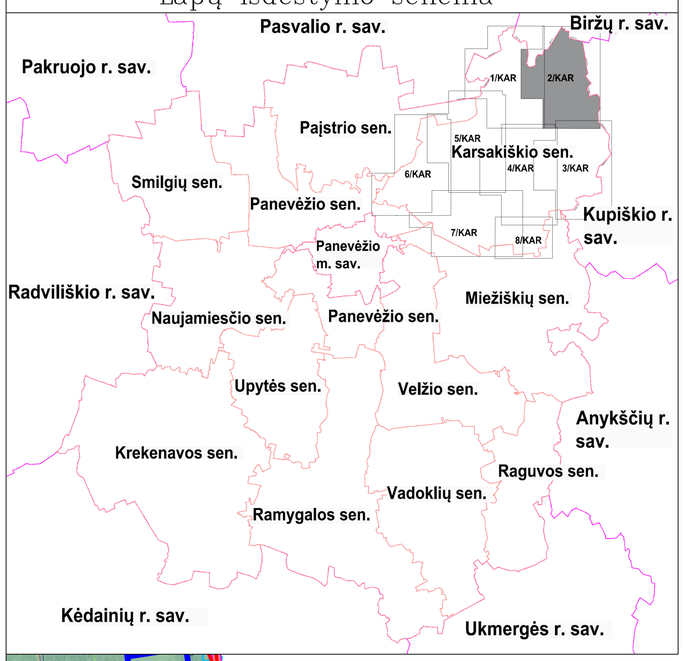

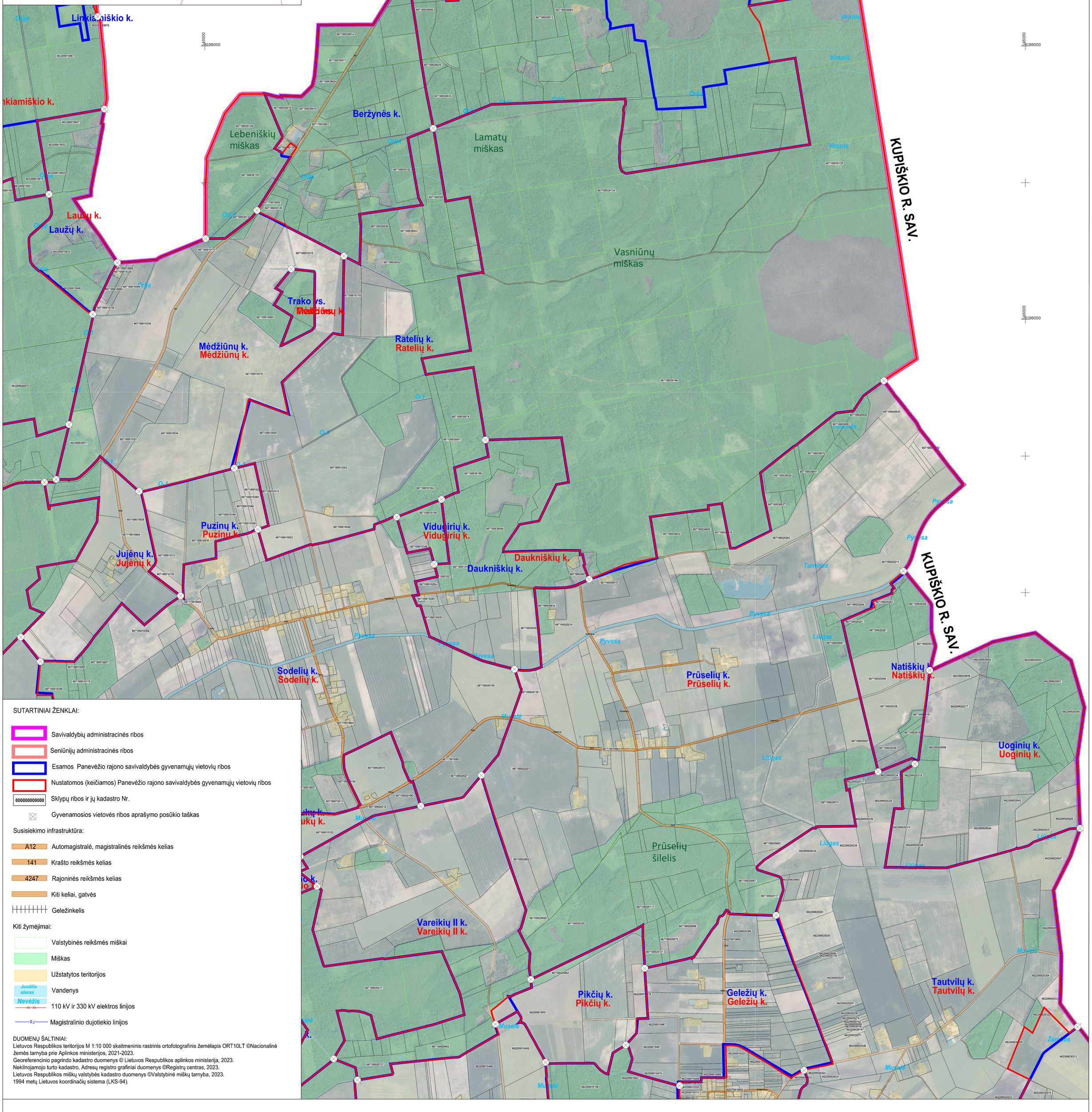
BIRŽŲ R. SAV.
KUPIŠKIO R. SAV.
Lamatų vs
Beržynės k.
Lamatų vs.
Lamatų vs.
Beržynės k.
Gruzdynės miškas
Virsnis
Virsnis
Virsnis
Virsnis
Orija
Orija
Orija

PANEVĖŽIO RAJONO SAVIVALDYBĖS GYVENAMŲJŲ VIETOVIŲ TERITORIJOS RIBŲ NUSTATYMO IR KEITIMO PLANAS
KARSAKIŠKIO SENIŪNIJA M1:10 000, 3 LAPAS

Lapų išdėstymo schema

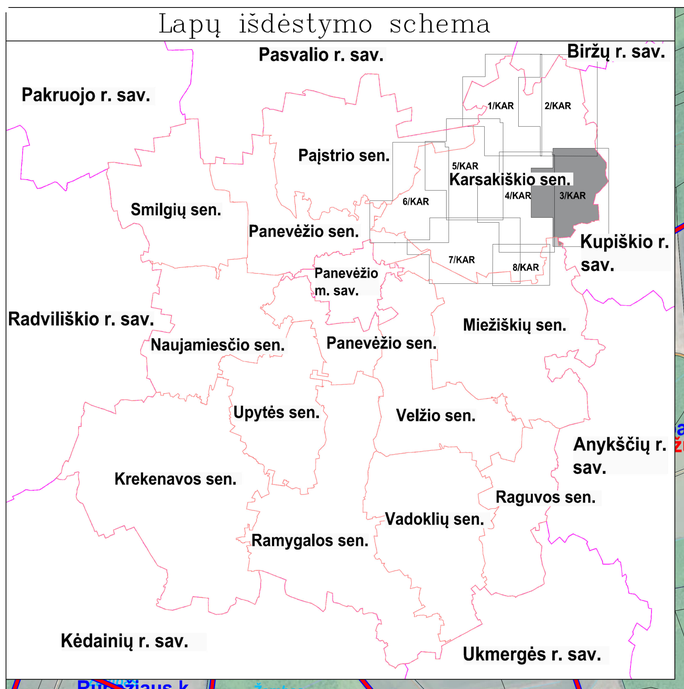

SUTARTINIAI ŽENKLAI:

- Savivaldybių administracinės ribos
- Seniūnijų administracinės ribos
- Esamos Panevėžio rajono savivaldybės gyvenamųjų vietovių ribos
- Nustatomos (keičiamos) Panevėžio rajono savivaldybės gyvenamųjų vietovių ribos
- 000000000000 Sklypų ribos ir jų kadastro Nr.
- Gyvenamosios vietovės ribos aprašymo posūkio taškas

Susisiekimo infrastruktūra:

- A12 Automagistralė, magistralinės reikšmės kelias
- 141 Krašto reikšmės kelias
- 4247 Rajoninės reikšmės kelias
- Kiti keliai, gatvės
- Geležinkelis

Kiti žymėjimai:

- Valstybinės reikšmės miškai
- Miškas
- Užstatytos teritorijos
- Juodžio ežeras / Nevėžis Vandenys
- 110 kV ir 330 kV elektros linijos
- DJ Magistralinio dujotiekio linijos

DUOMENŲ ŠALTINIAI:
Lietuvos Respublikos teritorijos M 1:10 000 skaitmeninis rastrinis ortofotografinis žemėlapis ORT10LT ©Nacionalinė žemės tarnyba prie Aplinkos ministerijos, 2021-2023.
Georeferencinio pagrindo kadastro duomenys © Lietuvos Respublikos aplinkos ministerija, 2023.
Nekilnojamojo turto kadastro, Adresų registro grafiniai duomenys ©Registrų centras, 2023.
Lietuvos Respublikos miškų valstybės kadastro duomenys ©Valstybinė miškų tarnyba, 2023.
1994 metų Lietuvos koordinačių sistema (LKS-94).

Kvalifikacijos pažymėjimo Nr.	TYRĖNS				Panevėžio rajono savivaldybės gyvenamųjų vietovių teritorijos ribų nustatymo ir keitimo planas Karsakiškio seniūnija
1GKV-1015	Skyriaus vadovė	J. Rinkevičienė		2024	
1GKV-1018	Plano rengėja	I.Petruškevičiūtė		2024	Sprendiniai M 1:10 000 — Laida 0
					Lapas 3 / Lapų 6
	Organizatorius: Panevėžio rajono savivaldybės administracijos direktorius				Sut. data: 2023-11-06, sut. Nr. SI-281

PANEVĖŽIO RAJONO SAVIVALDYBĖS GYVENAMŲJŲ VIETOVIŲ TERITORIJOS RIBŲ NUSTATYMO IR KEITIMO PLANAS
KARSAKIŠKIO SENIŪNIJA M1:10 000 , 4 LAPAS

Lapų išdėstymo schema

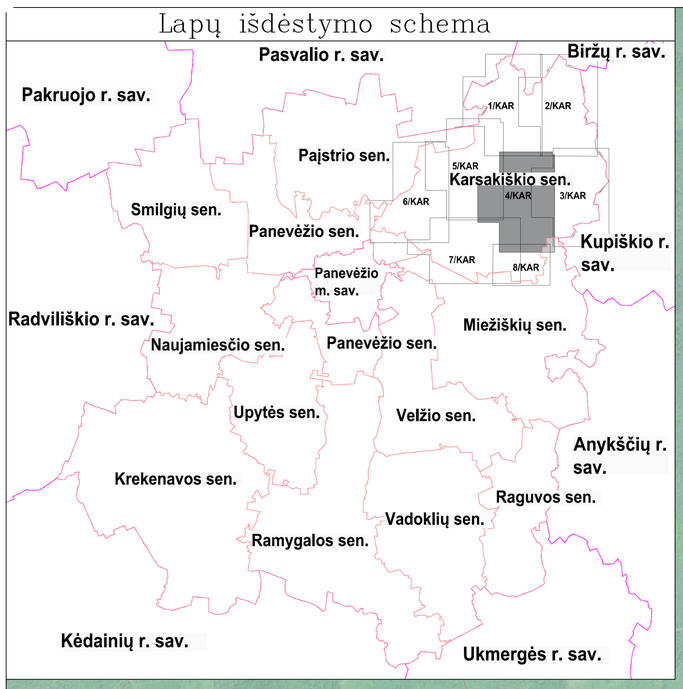

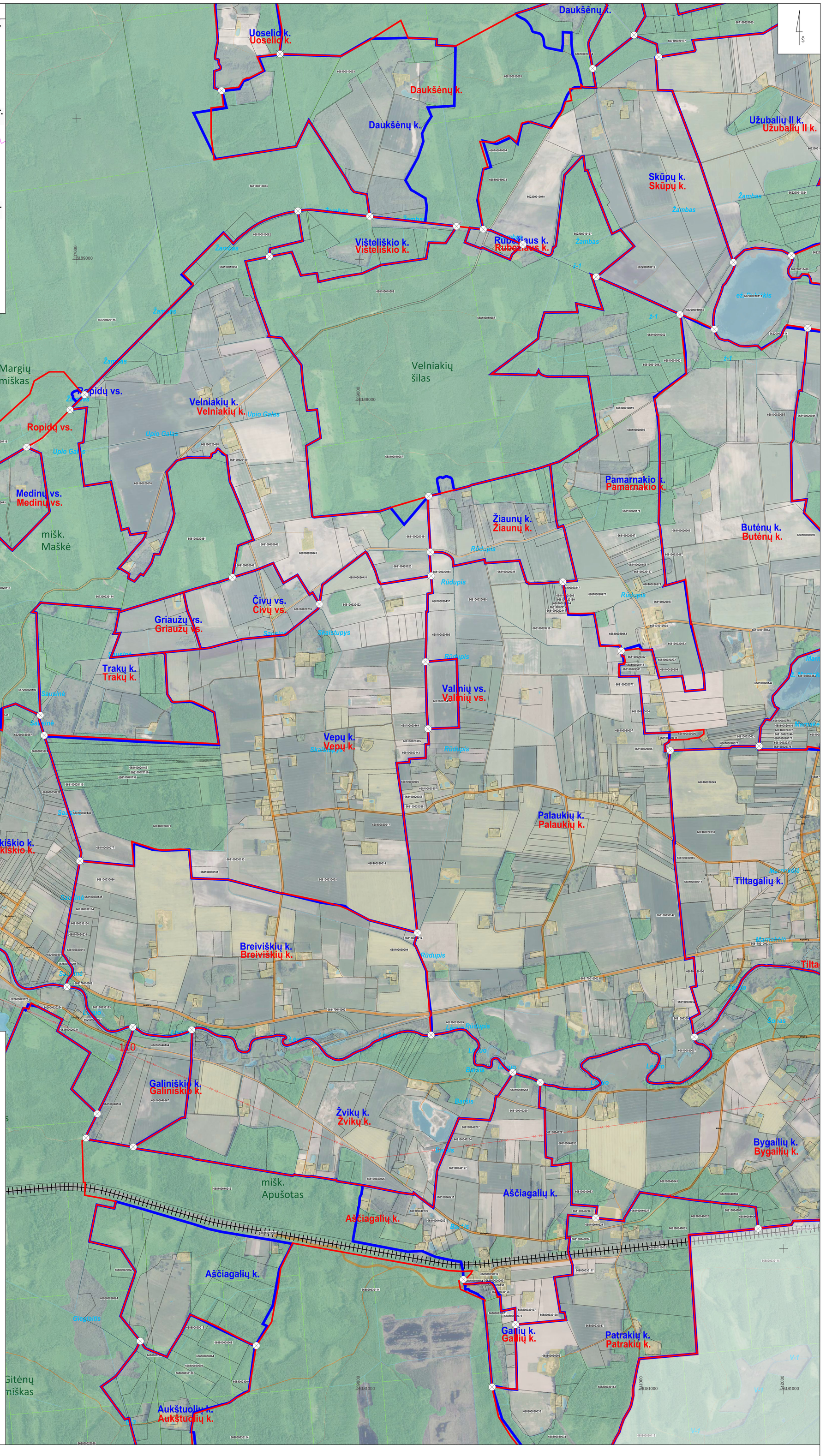

SUTARTINIAI ŽENKLAI:

- Savivaldybių administracinės ribos
- Seniūnijų administracinės ribos
- Esamos Panevėžio rajono savivaldybės gyvenamųjų vietovių ribos
- Nustatomos (keičiamos) Panevėžio rajono savivaldybės gyvenamųjų vietovių ribos
- 000000000000 Sklypų ribos ir jų kadastro Nr.
- Gyvenamosios vietovės ribos aprašymo posūkio taškas

Susisiekimo infrastruktūra:

- A12 Automagistralė, magistralinės reikšmės kelias
- 141 Krašto reikšmės kelias
- 4247 Rajoninės reikšmės kelias
- Kiti keliai, gatvės
- Geležinkelis

Kiti žymėjimai:

- Valstybinės reikšmės miškai
- Miškas
- Užstatytos teritorijos
- Juodžio ežeras Vandenys
- Nevėžis
- 110 kV ir 330 kV elektros linijos
- DJ Magistralinio dujotiekio linijos

DUOMENŲ ŠALTINIAI:
Lietuvos Respublikos teritorijos M 1:10 000 skaitmeninis rastrinis ortofotografinis žemėlapis ORT10LT ©Nacionalinė žemės tarnyba prie Aplinkos ministerijos, 2021-2023.
Georeferencinio pagrindo kadastro duomenys © Lietuvos Respublikos aplinkos ministerija, 2023.
Nekilnojamojo turto kadastro, Adresų registro grafiniai duomenys ©Registrų centras, 2023.
Lietuvos Respublikos miškų valstybės kadastro duomenys ©Valstybinė miškų tarnyba, 2023.
1994 metų Lietuvos koordinačių sistema (LKS-94).

Kvalifikacijos pažymėjimo Nr.	TYRĖNS				Panevėžio rajono savivaldybės gyvenamųjų vietovių teritorijos ribų nustatymo ir keitimo planas Karsakiškio seniūnija
1GKV-1015	Skyriaus vadovė	J. Rinkevičienė		2024	
1GKV-1018	Plano rengėja	I.Petruškevičiūtė		2024	Sprendiniai M 1:10 000 — Laida 0
	Organizatorius: Panevėžio rajono savivaldybės administracijos direktorius				Sut. data: 2023-11-06, sut. Nr. S1-281 — Lapas 4 — Lapų 8

PANEVĖŽIO RAJONO SAVIVALDYBĖS GYVENAMŲJŲ VIETOVIŲ TERITORIJOS RIBŲ NUSTATYMO IR KEITIMO PLANAS
KARSAKIŠKIO SENIŪNIJA M1:10 000, 5 LAPAS

Lapų išdėstymo schema

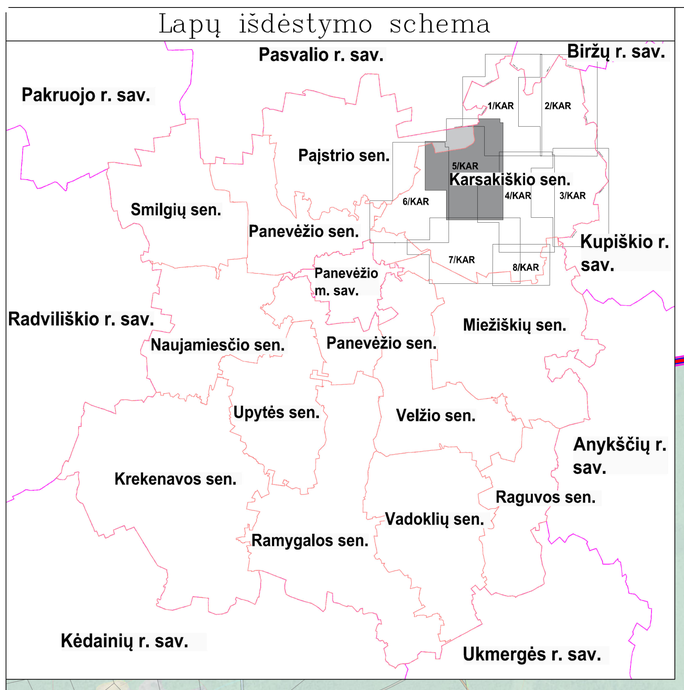

PASVALIO R. SAV.
Stumbriškio k.
Stumbriškio k.
Stumbriškio k.
Stumbriškio k.
Margių k.
Margių k.
Žalioji giria
Varupis
Varupis
Svalia
Svalia
Svalia
Svalia
Svalia
Ratas
S-3
Margių miškas
Ropidų vs.
Ropidų vs.
Medinių vs.
Medinių vs.
mišk. Maškė
Žambo k.
Žambo k.
Žambas
Pelėdiškio k.
Pelėdiškio k.
Sukniškio k.
Sukniškio k.
Pažarnės vs.
Pažarnės vs.
Karsakiškio k.
Karsakiškio k.
Daniliškio vs.
Daniliškio vs.
Kakūnų k.
Kakūnų k.
Pupis
Pupis
Pupis

PANEVĖŽIO RAJONO SAVIVALDYBĖS GYVENAMŲJŲ VIETOVIŲ TERITORIJOS RIBŲ NUSTATYMO IR KEITIMO PLANAS
KARSAKIŠKIO SENIŪNIJA M1:10 000, 6 LAPAS

Lapų išdėstymo schema

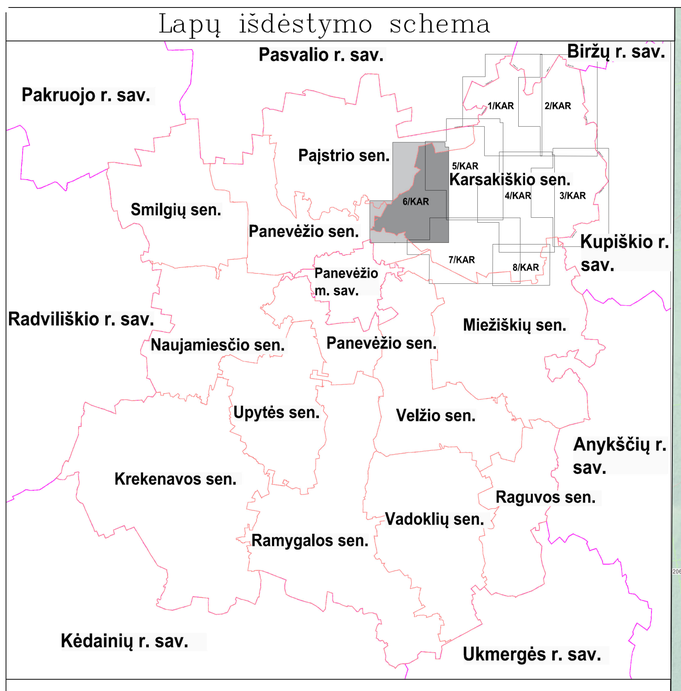

SUTARTINIAI ŽENKLAI:

- Savivaldybių administracinės ribos
- Seniūnijų administracinės ribos
- Esamos Panevėžio rajono savivaldybės gyvenamųjų vietovių ribos
- Nustatomos (keičiamos) Panevėžio rajono savivaldybės gyvenamųjų vietovių ribos
- 000000000000 — Sklypų ribos ir jų kadastro Nr.
- Gyvenamosios vietovės ribos aprašymo posūkio taškas

Susisiekimo infrastruktūra:

- A12 — Automagistralė, magistralinės reikšmės kelias
- 141 — Krašto reikšmės kelias
- 4247 — Rajoninės reikšmės kelias
- Kiti keliai, gatvės
- Geležinkelis

Kiti žymėjimai:

- Valstybinės reikšmės miškai
- Miškas
- Užstatytos teritorijos
- Juodžio ežeras — Vandenys
- Nevėžis
- 110 kV ir 330 kV elektros linijos
- DJ — Magistralinio dujotiekio linijos

DUOMENŲ ŠALTINIAI:
Lietuvos Respublikos teritorijos M 1:10 000 skaitmeninis rastrinis ortofotografinis žemėlapis ORT10LT ©Nacionalinė žemės tarnyba prie Aplinkos ministerijos, 2021-2023.
Georeferencinio pagrindo kadastro duomenys © Lietuvos Respublikos aplinkos ministerija, 2023.
Nekilnojamojo turto kadastro, Adresų registro grafiniai duomenys ©Registrų centras, 2023.
Lietuvos Respublikos miškų valstybės kadastro duomenys ©Valstybinė miškų tarnyba, 2023.
1994 metų Lietuvos koordinačių sistema (LKS-94).

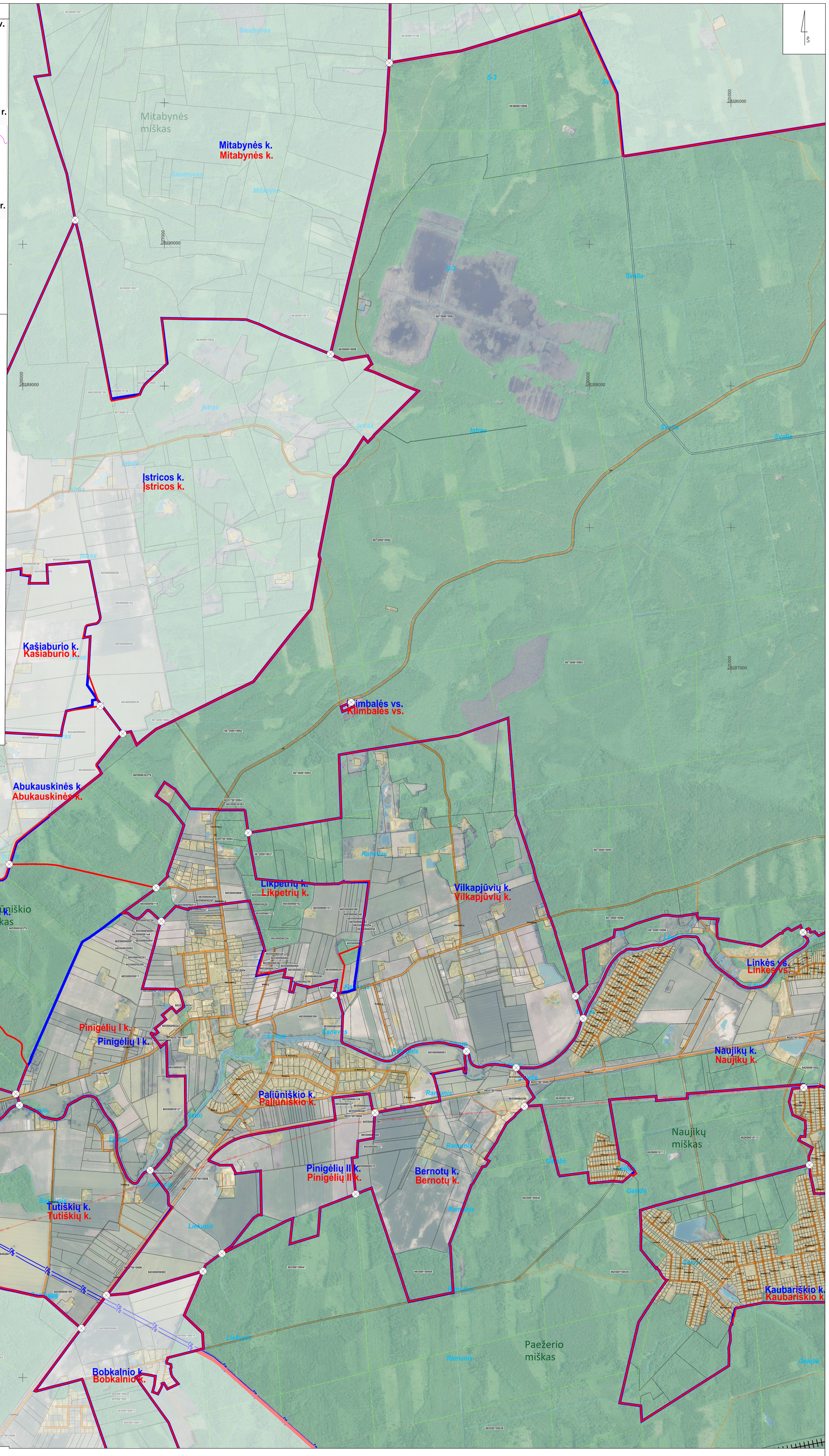

Kvalifikacijos pažymėjimo Nr.	TYRĖNS				Panevėžio rajono savivaldybės gyvenamųjų vietovių teritorijos ribų nustatymo ir keitimo planas Karsakiškio seniūnija
1GKV-1015	Skyriaus vadovė	J. Rinkevičienė		2024	
1GKV-1018	Plano rengėja	I.Petruškevičiūtė		2024	Sprendiniai M 1:10 000 — Laida 0
					Lapas 6 — Lapų 8
	Organizatorius: Panevėžio rajono savivaldybės administracijos direktorius				Sut. data: 2023-11-06, sut. Nr. S1-281

PANEVĖŽIO RAJONO SAVIVALDYBĖS GYVENAMŲJŲ VIETOVIŲ TERITORIJOS RIBŲ NUSTATYMO IR KEITIMO PLANAS
KARSAKIŠKIO SENIŪNIJA M1:10 000 , 7 LAPAS

Lapų išdėstymo schema

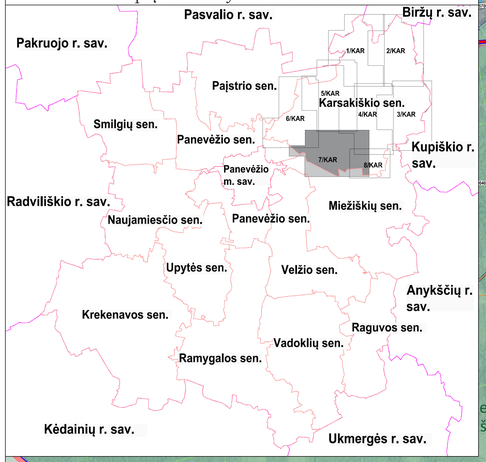

SUTARTINIAI ŽENKLAI:

- Savivaldybių administracinės ribos
- Seniūnijų administracinės ribos
- Esamos Panevėžio rajono savivaldybės gyvenamųjų vietovių ribos
- Nustatomos (keičiamos) Panevėžio rajono savivaldybės gyvenamųjų vietovių ribos
- 000000000000 — Sklypų ribos ir jų kadastro Nr.
- Gyvenamosios vietovės ribos aprašymo posūkio taškas

Susisiekimo infrastruktūra:

- A12 — Automagistralė, magistralinės reikšmės kelias
- 141 — Krašto reikšmės kelias
- 4247 — Rajoninės reikšmės kelias
- Kiti keliai, gatvės
- Geležinkelis

Kiti žymėjimai:

- Valstybinės reikšmės miškai
- Miškas
- Užstatytos teritorijos
- Juodžio ežeras — Vandenys
- Nevėžis — Vandenys
- 110 kV ir 330 kV elektros linijos
- Magistralinio dujotiekio linijos

DUOMENŲ ŠALTINIAI:
Lietuvos Respublikos teritorijos M 1:10 000 skaitmeninis rastrinis ortofotografinis žemėlapis ORT10LT ©Nacionalinė žemės tarnyba prie Aplinkos ministerijos, 2021-2023.
Georeferencinio pagrindo kadastro duomenys © Lietuvos Respublikos aplinkos ministerija, 2023.
Nekilnojamojo turto kadastro, Adresų registro grafiniai duomenys ©Registrų centras, 2023.
Lietuvos Respublikos miškų valstybės kadastro duomenys ©Valstybinė miškų tarnyba, 2023.
1994 metų Lietuvos koordinačių sistema (LKS-94).

Kvalifikacijos pažymėjimo Nr.	TYRĖNS				Panevėžio rajono savivaldybės gyvenamųjų vietovių teritorijos ribų nustatymo ir keitimo planas Karsakiškio seniūnija
1GKV-1015	Skyriaus vedėjas	J. Rinkevičienė		2024	
1GKV-1018	Plano rengėja	I.Petrauskevičiūtė		2024	Sprendiniai M 1:10 000 — Lakšis 0
	Organizatorius: Panevėžio rajono savivaldybės administracijos direktorius				Sut. data: 2023-11-06, sut. Nr. S1-281 — Lapas 7 — Lapų 8

PANEVĖŽIO RAJONO SAVIVALDYBĖS GYVENAMŲJŲ VIETOVIŲ TERITORIJOS RIBŲ NUSTATYMO IR KEITIMO PLANAS
KARSAKIŠKIO SENIŪNIJA M1:10 000 , 8 LAPAS

Lapų išdėstymo schema

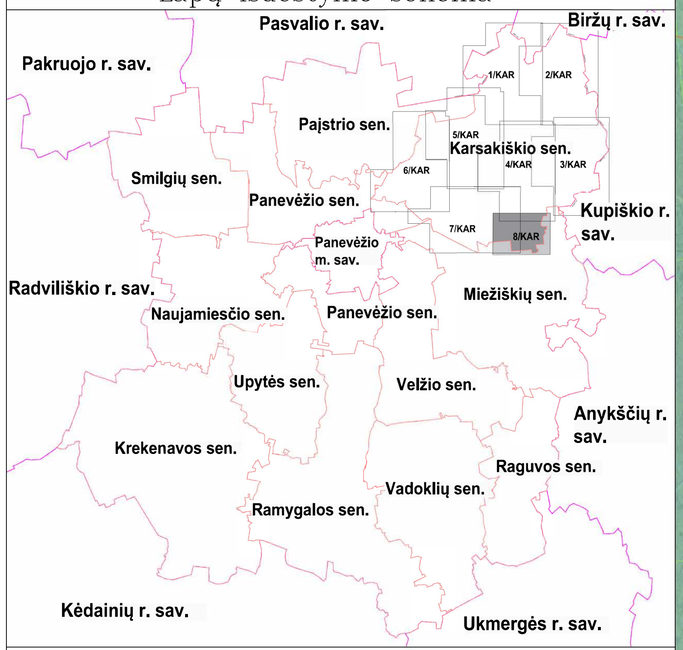

SUTARTINIAI ŽENKLAI:

- Savivaldybių administracinės ribos
- Seniūnijų administracinės ribos
- Esamos Panevėžio rajono savivaldybės gyvenamųjų vietovių ribos
- Nustatomos (keičiamos) Panevėžio rajono savivaldybės gyvenamųjų vietovių ribos
- 000000000000 Sklypų ribos ir jų kadastro Nr.
- Gyvenamosios vietovės ribos aprašymo posūkio taškas

Susisiekimo infrastruktūra:

- A12 Automagistralė, magistralinės reikšmės kelias
- 141 Krašto reikšmės kelias
- 4247 Rajoninės reikšmės kelias
- Kiti keliai, gatvės
- Geležinkelis

Kiti žymėjimai:

- Valstybinės reikšmės miškai
- Miškas
- Užstatytos teritorijos
- Juodžio ežeras Vandenys
- Nevėžis
- 110 kV ir 330 kV elektros linijos
- DJ Magistralinio dujotiekio linijos

DUOMENŲ ŠALTINIAI:
Lietuvos Respublikos teritorijos M 1:10 000 skaitmeninis rastrinis ortofotografinis žemėlapis ORT10LT ©Nacionalinė žemės tarnyba prie Aplinkos ministerijos, 2021-2023.
Georeferencinio pagrindo kadastro duomenys © Lietuvos Respublikos aplinkos ministerija, 2023.
Nekilnojamojo turto kadastro, Adresų registro grafiniai duomenys ©Registrų centras, 2023.
Lietuvos Respublikos miškų valstybės kadastro duomenys ©Valstybinė miškų tarnyba, 2023.
1994 metų Lietuvos koordinačių sistema (LKS-94).

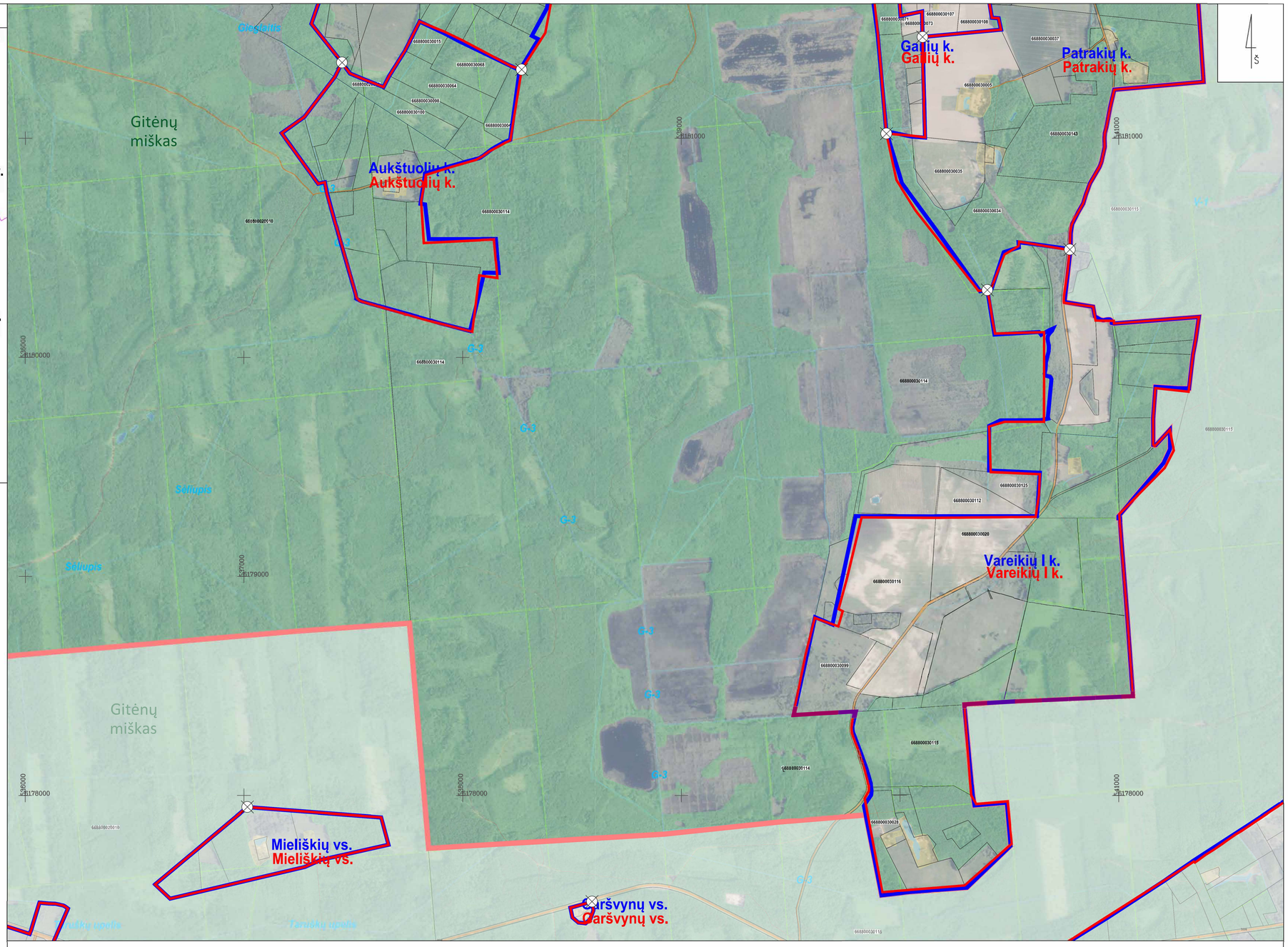

Kvalifikacijos pažymėjimo Nr.	TYRĖNS				Panevėžio rajono savivaldybės gyvenamųjų vietovių teritorijos ribų nustatymo ir keitimo planas Karsakiškio seniūnija
1GKV–1015	Skyriaus vadovė	J. Rinkevičienė		2024	
1GKV–1018	Plano rengėja	I.Petruškevičiūtė		2024	Sprendiniai M 1:10 000 — Laida 0
	Organizatorius: Panevėžio rajono savivaldybės administracijos direktorius				Sut. data: 2023-11-06, sut. Nr. S1-281 — Lapas 8 — Lapų 8

13.2. Panevėžio rajono savivaldybės gyvenamųjų vietovių teritorijų ribų nustatymo ir keitimo planas. Krekenavos seniūnija M 1:10 000, 8 lapai:

PANEVĖŽIO RAJONO SAVIVALDYBĖS GYVENAMŲJŲ VIETOVIŲ TERITORIJOS RIBŲ NUSTATYMO IR KEITIMO PLANAS
KREKENAVOS SENIŪNIJA M1:10 000, 1 LAPAS

Lapų išdėstymo schema

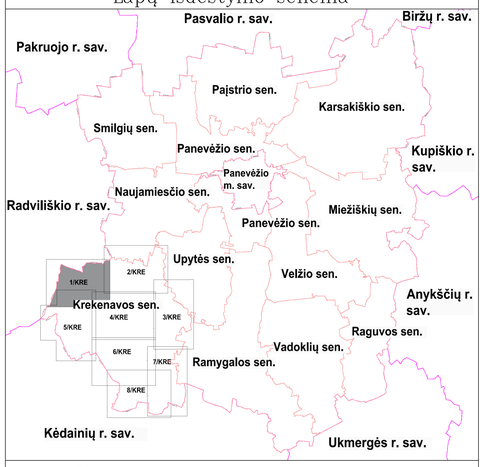

SUTARTINIAI ŽENKLAI:

- Savivaldybių administracinės ribos
- Seniūnijų administracinės ribos
- Esamos Panevėžio rajono savivaldybės gyvenamųjų vietovių ribos
- Nustatomos (keičiamos) Panevėžio rajono savivaldybės gyvenamųjų vietovių ribos
- 000000000000 — Sklypų ribos ir jų kadastro Nr.
- Gyvenamosios vietovės ribos aprašymo posūkio taškas

Susisiekimo infrastruktūra:

- A12 — Automagistralė, magistralinės reikšmės kelias
- 141 — Krašto reikšmės kelias
- 4247 — Rajoninės reikšmės kelias
- Kiti keliai, gatvės
- Geležinkelis

Kiti žymėjimai:

- Valstybinės reikšmės miškai
- Miškas
- Užstatytos teritorijos
- Juodio ežeras — Vandenys
- Nevėžis — Vandenys
- 110 kV ir 330 kV elektros linijos
- DJ — Magistralinio dujotiekio linijos

DUOMENŲ ŠALTINIAI:
Lietuvos Respublikos teritorijos M 1:10 000 skaitmeninis rastrinis ortofotografinis žemėlapis ORT10LT ©Nacionalinė žemės tarnyba prie Aplinkos ministerijos, 2021-2023.
Georeferencinio pagrindo kadastro duomenys © Lietuvos Respublikos aplinkos ministerija, 2023.
Nekilnojamojo turto kadastro, Adresų registro grafiniai duomenys ©Registrų centras, 2023.
Lietuvos Respublikos miškų valstybės kadastro duomenys ©Valstybinė miškų tarnyba, 2023.
1994 metų Lietuvos koordinačių sistema (LKS-94).

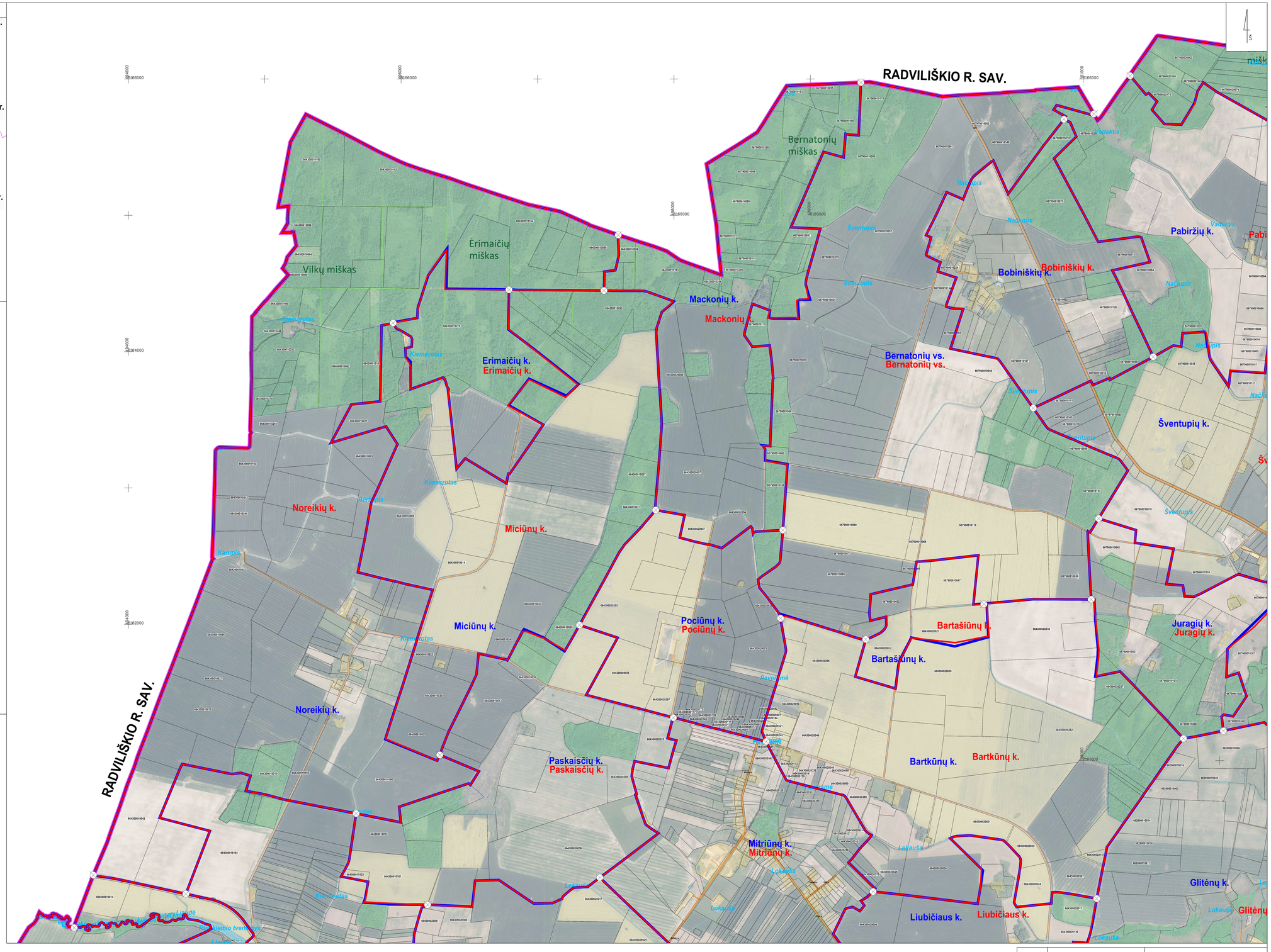

Kvalifikacijos pažymėjimo Nr.	TYRĖNS				Panevėžio rajono savivaldybės gyvenamųjų vietovių teritorijos ribų nustatymo ir keitimo planas Krekenavos seniūnija
1GKV-1015	Skyriaus vadovė	J. Rinkevičienė		2024	
1GKV-1018	Plano rengėja	I.Petrulkevičiūtė		2024	Sprendiniai M 1:10 000 — Lapas 0
	Organizatorius: Panevėžio rajono savivaldybės administracijos direktorius				Sut. data: 2023-11-06, sut. Nr. S1-281 — Lapas 1 / Lapų 8

PANEVĖŽIO RAJONO SAVIVALDYBĖS GYVENAMŲJŲ VIETOVIŲ TERITORIJOS RIBŲ NUSTATYMO IR KEITIMO PLANAS
KREKENAVOS SENIŪNIJA M1:10 000 , 2 LAPAS

Lapų išdėstymo schema

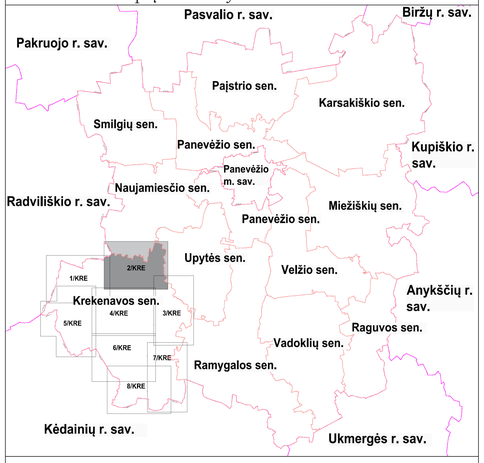

SUTARTINIAI ŽENKLAI:

- Savivaldybių administracinės ribos
- Seniūnijų administracinės ribos
- Esamos Panevėžio rajono savivaldybės gyvenamųjų vietovių ribos
- Nustatomos (keičiamos) Panevėžio rajono savivaldybės gyvenamųjų vietovių ribos
- 000000000000 — Sklypų ribos ir jų kadastro Nr.
- Gyvenamosios vietovės ribos aprašymo posūkio taškas

Susisiekimo infrastruktūra:

- A12 — Automagistralė, magistralinės reikšmės kelias
- 141 — Krašto reikšmės kelias
- 4247 — Rajoninės reikšmės kelias
- Kiti keliai, gatvės
- Geležinkelis

Kiti žymėjimai:

- Valstybinės reikšmės miškai
- Miškas
- Užstatytos teritorijos
- Juodžio ežeras / Nevėžis — Vandenys
- 110 kV ir 330 kV elektros linijos
- DJ — Magistralinio dujotiekio linijos

DUOMENŲ ŠALTINIAI:
Lietuvos Respublikos teritorijos M 1:10 000 skaitmeninis rastrinis ortofotografinis žemėlapis ORT10LT ©Nacionalinė žemės tarnyba prie Aplinkos ministerijos, 2021-2023.
Georeferencinio pagrindo kadastro duomenys © Lietuvos Respublikos aplinkos ministerija, 2023.
Nekilnojamojo turto kadastro, Adresų registro grafiniai duomenys ©Registrų centras, 2023.
Lietuvos Respublikos miškų valstybės kadastro duomenys ©Valstybinė miškų tarnyba, 2023.
1994 metų Lietuvos koordinačių sistema (LKS-94).

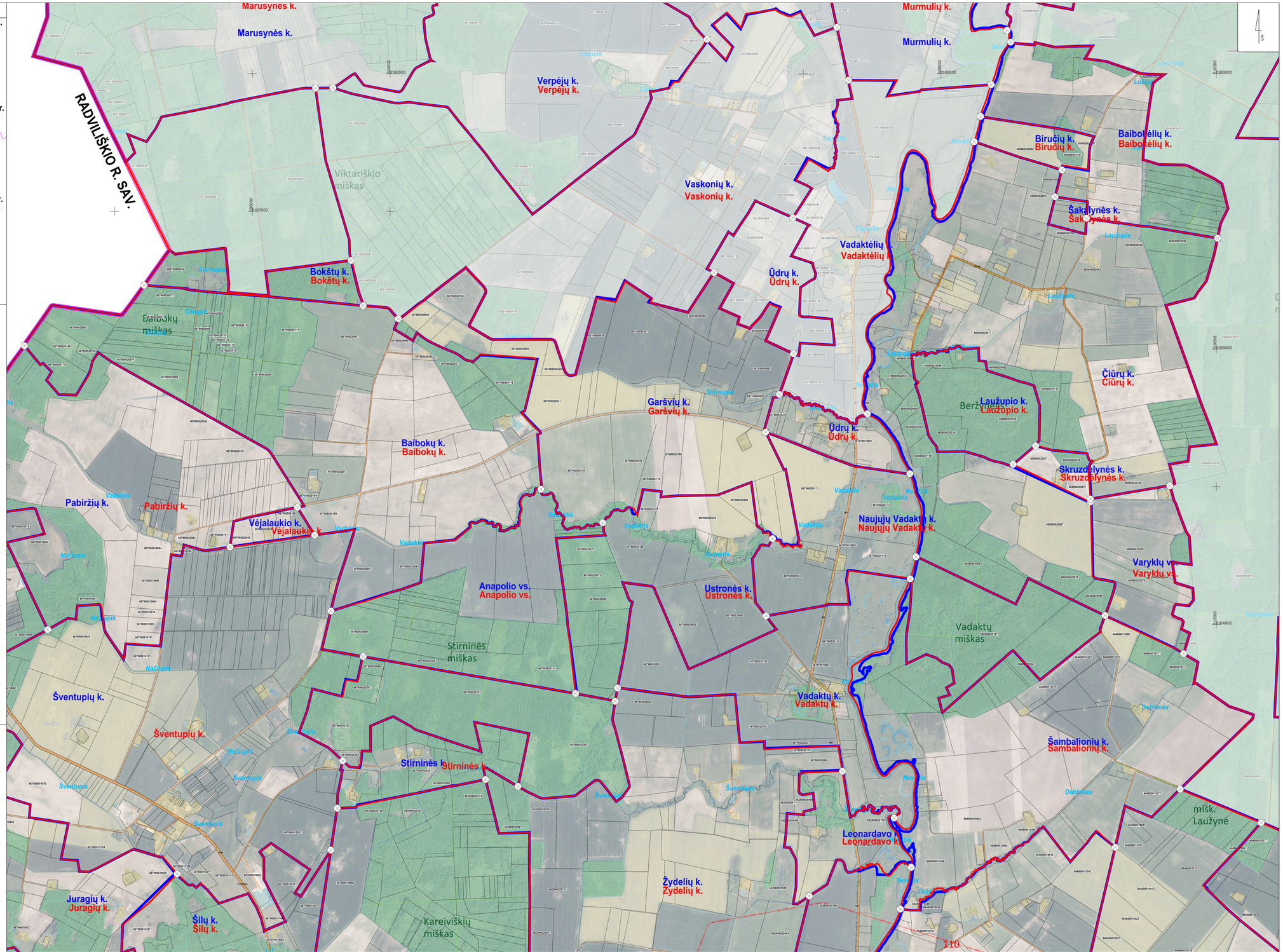

Kvalifikacijos pažymėjimo Nr.	TYRĖNS				Panevėžio rajono savivaldybės gyvenamųjų vietovių teritorijos ribų nustatymo ir keitimo planas Krekenavos seniūnija
1GKV-1015	Skyriaus vedėjė	J. Rinkevičienė		2024	
1GKV-1018	Plano rengėja	I.Petrulkevičiūtė		2024	Sprendiniai M 1:10 000 — Laida 0
	Organizatorius: Panevėžio rajono savivaldybės administracijos direktorius				Sul. data: 2023-11-06, sul. Nr. S1-281 — Lapas 2 / Lapų 8

PANEVĖŽIO RAJONO SAVIVALDYBĖS GYVENAMŲJŲ VIETOVIŲ TERITORIJOS RIBŲ NUSTATYMO IR KEITIMO PLANAS
KREKENAVOS SENIŪNIJA M1:10 000 , 3 LAPAS

Lapų išdėstymo schema

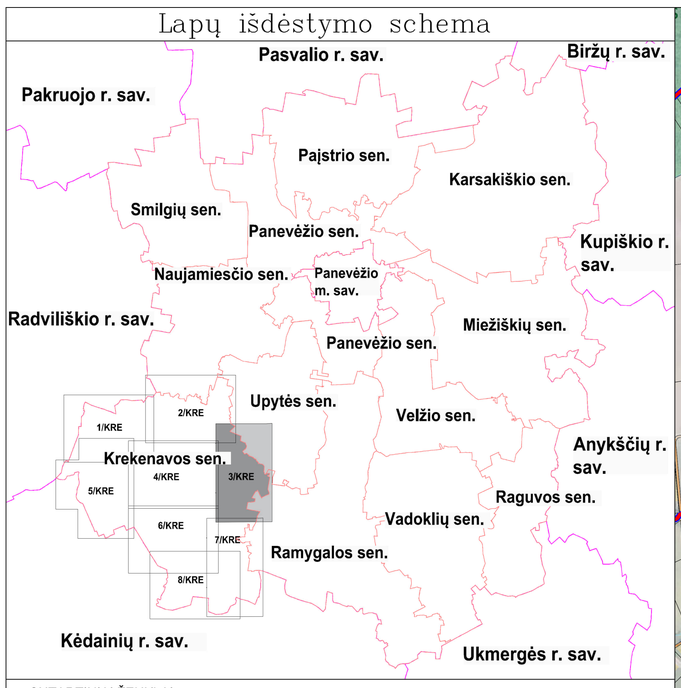

SUTARTINIAI ŽENKLAI:

- Savivaldybių administracinės ribos
- Seniūnijų administracinės ribos
- Esamos Panevėžio rajono savivaldybės gyvenamųjų vietovių ribos
- Nustatomos (keičiamos) Panevėžio rajono savivaldybės gyvenamųjų vietovių ribos
- 000000000000 — Sklypų ribos ir jų kadastro Nr.
- Gyvenamosios vietovės ribos aprašymo posūkio taškas

Susisiekimo infrastruktūra:

- A12 — Automagistralė, magistralinės reikšmės kelias
- 141 — Krašto reikšmės kelias
- 4247 — Rajoninės reikšmės kelias
- Kiti keliai, gatvės
- Geležinkelis

Kiti žymėjimai:

- Valstybinės reikšmės miškai
- Miškas
- Užstatytos teritorijos
- Juodžio ežeras — Vandenys
- Nevėžis — Vandenys
- 110 kV ir 330 kV elektros linijos
- DJ — Magistralinio dujotiekio linijos

DUOMENŲ ŠALTINIAI:
Lietuvos Respublikos teritorijos M 1:10 000 skaitmeninis rastrinis ortofotografinis žemėlapis ORT10LT ©Nacionalinė žemės tarnyba prie Aplinkos ministerijos, 2021-2023.
Georeferencinio pagrindo kadastro duomenys © Lietuvos Respublikos aplinkos ministerija, 2023.
Nekilnojamojo turto kadastro, Adresų registro grafiniai duomenys ©Registrų centras, 2023.
Lietuvos Respublikos miškų valstybės kadastro duomenys ©Valstybinė miškų tarnyba, 2023.
1994 metų Lietuvos koordinačių sistema (LKS-94).

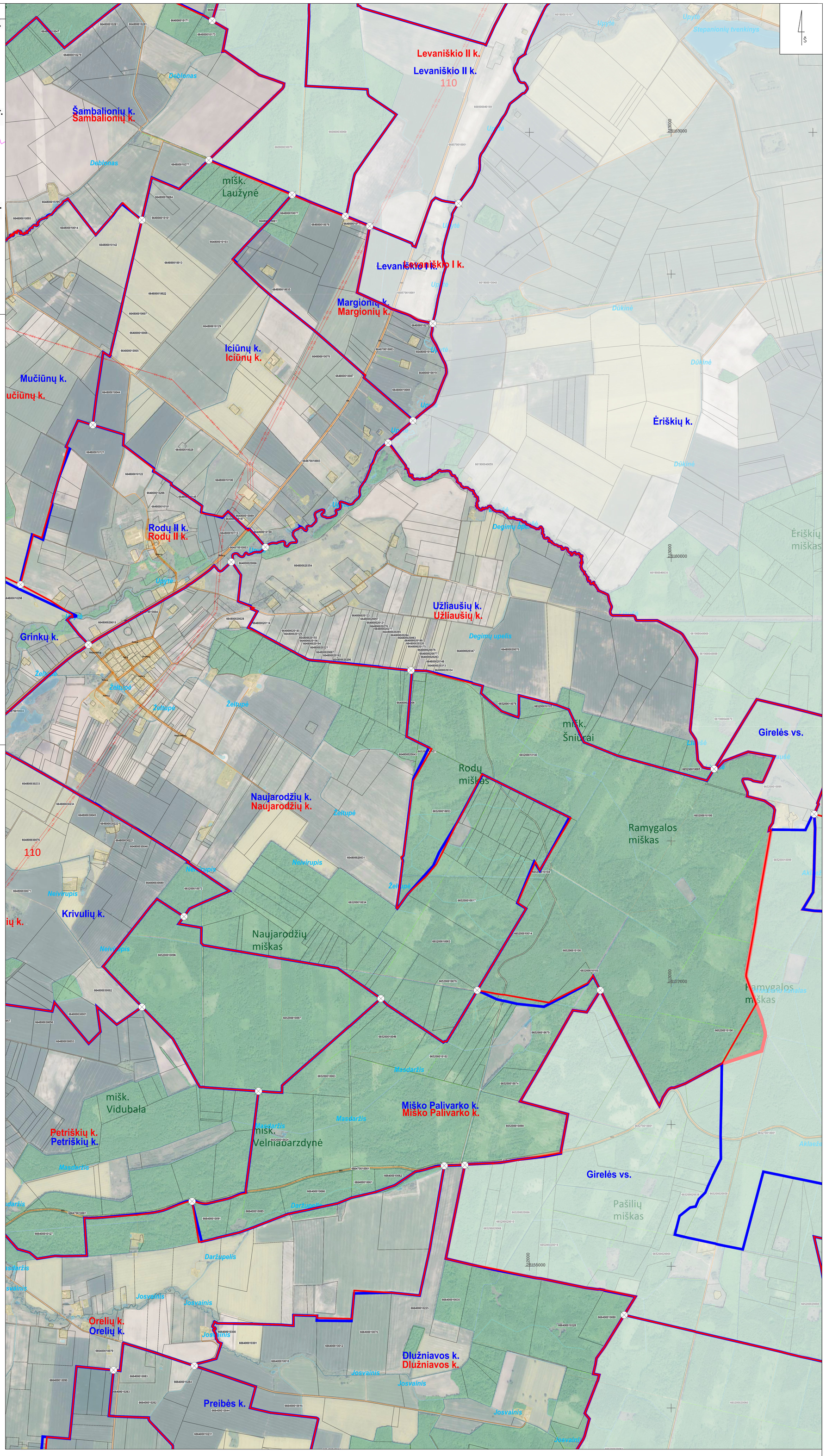

Kvalifikacijos pažymėjimo Nr.	TYRĖNS				Panevėžio rajono savivaldybės gyvenamųjų vietovių teritorijos ribų nustatymo ir keitimo planas Krekenavos seniūnija
1GKV–1015	Skyriaus vadovė	J. Rinkevičienė		2024	
1GKV–1018	Plano rengėja	I.Petruškevičiūtė		2024	Sprendiniai M 1:10 000 — Laida 0
	Organizatorius: Panevėžio rajono savivaldybės administracijos direktorius				Sut. data: 2023–11–06, sut. Nr. SI–281 — Lapas 3 / Lapų 8

PANEVĖŽIO RAJONO SAVIVALDYBĖS GYVENAMŲJŲ VIETOVIŲ TERITORIJOS RIBŲ NUSTATYMO IR KEITIMO PLANAS
KREKENAVOS SENIŪNIJA M1:10 000, 4 LAPAS

Lapų išdėstymo schema

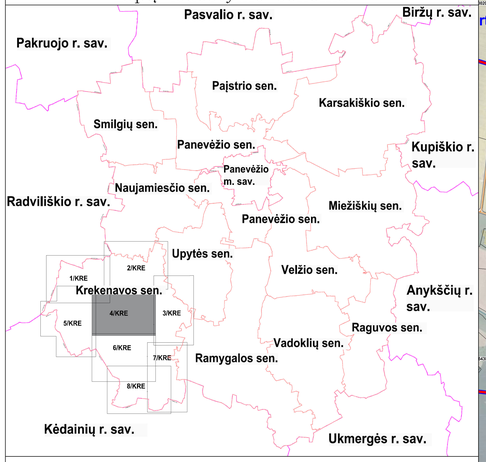

SUTARTINIAI ŽENKLAI:

- Savivaldybių administracinės ribos
- Seniūnijų administracinės ribos
- Esamos Panevėžio rajono savivaldybės gyvenamųjų vietovių ribos
- Nustatomos (keičiamos) Panevėžio rajono savivaldybės gyvenamųjų vietovių ribos
- 000000000000 Sklypų ribos ir jų kadastro Nr.
- Gyvenamosios vietovės ribos aprašymo posūkio taškas

Susisiekimo infrastruktūra:

- A12 Automagistralė, magistralinės reikšmės kelias
- 141 Krašto reikšmės kelias
- 4247 Rajoninės reikšmės kelias
- Kiti keliai, gatvės
- Geležinkelis

Kiti žymėjimai:

- Valstybinės reikšmės miškai
- Miškas
- Užstatytos teritorijos
- Juodžio eteras / Nevėžis Vandenys
- 110 kV ir 330 kV elektros linijos
- Dujotiekio linijos

DUOMENŲ ŠALTINIAI:
Lietuvos Respublikos teritorijos M 1:10 000 skaitmeninis rastrinis ortofotografinis žemėlapis ORT10LT ©Nacionalinė žemės tarnyba prie Aplinkos ministerijos, 2021-2023.
Georeferencinio pagrindo kadastro duomenys © Lietuvos Respublikos aplinkos ministerija, 2023.
Nekilnojamojo turto kadastro, Adresų registro grafiniai duomenys ©Registrų centras, 2023.
Lietuvos Respublikos miškų valstybės kadastro duomenys ©Valstybinė miškų tarnyba, 2023.
1994 metų Lietuvos koordinačių sistema (LKS-94).

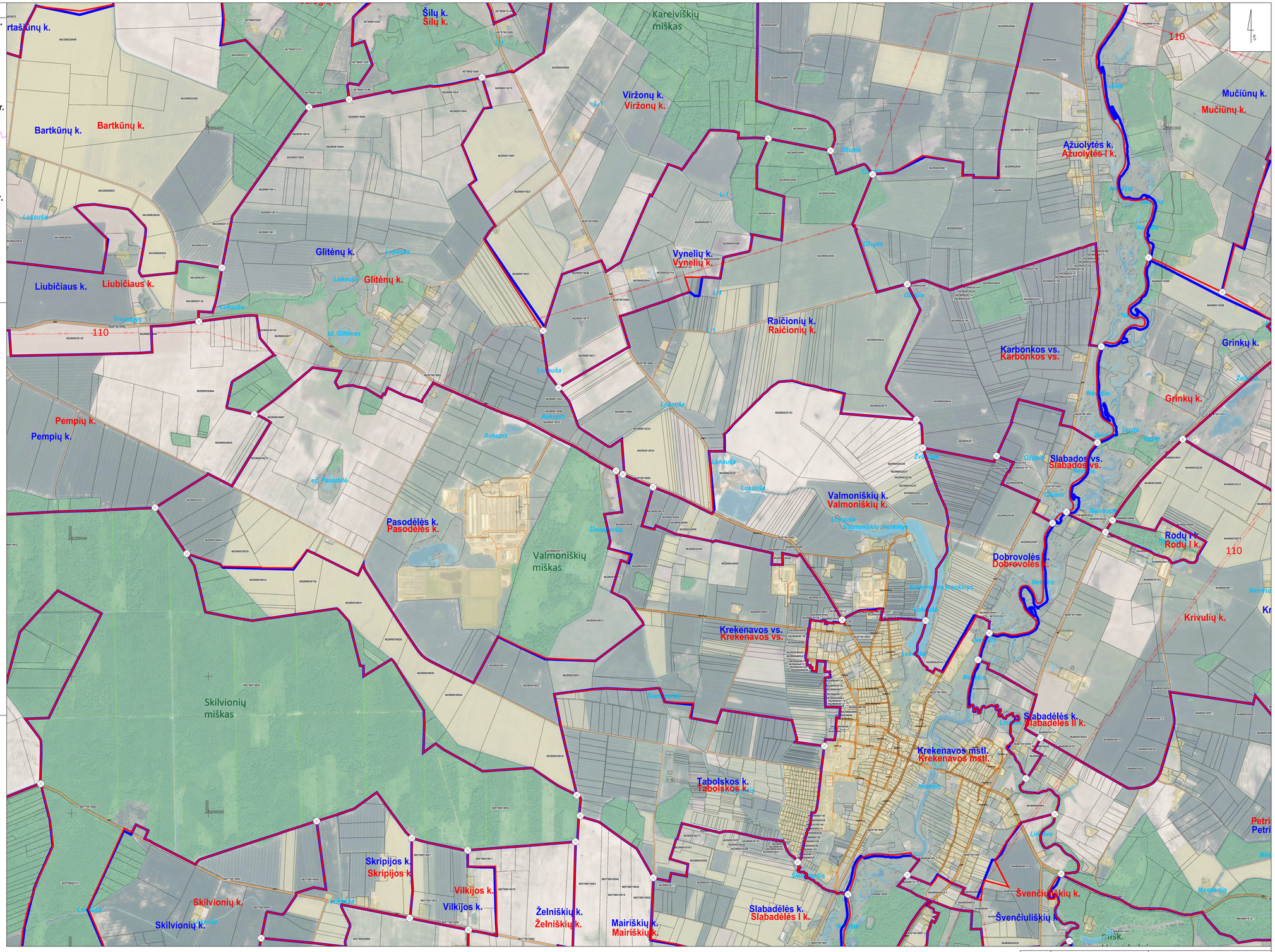
Šilų k.
Šilų k.
Karališkių miškas
Bartkūnų k.
Bartkūnų k.
Viržonų k.
Viržonų k.
Mučiūnų k.
Mučiūnų k.
Ažuolytės k.
Ažuolytės I k.
Glitėnų k.
Glitėnų k.
Vynelių k.
Vynelių k.
Liubičiaus k.
Liubičiaus k.
Raičionių k.
Raičionių k.
Karbonkos vs.
Karbonkos vs.
Grinkų k.
Grinkų k.
Pempių k.
Pempių k.
Aukupis
Pasodėlės k.
Pasodėlės k.
Valmoniškių miškas
Valmoniškių k.
Valmoniškių k.
Dobrovolės k.
Dobrovolės k.
Rodų I k.
Rodų I k.
Krekenavos vs.
Krekenavos vs.
Krivulių k.
Slabadėlės k.
Slabadėlės II k.
Skilvionių miškas
Tabolskos k.
Tabolskos k.
Krekenavos mstl.
Krekenavos mstl.
Skripijos k.
Skripijos k.
Vilkijos k.
Vilkijos k.
Želniškių k.
Želniškių k.
Mairiškių k.
Mairiškių k.
Slabadėlės k.
Slabadėlės I k.
Švenčiuliškių k.
Švenčiuliškių k.
Skilvionių k.
Skilvionių k.
Petri
Petri
110
110
Lokauša
Ožupis
Nevėžis
Šventoji
Juodžio eteras
Upytė
Masiulis
Laukupis
Žvirgždė
Naujasis
Liepkalnis
Šlamančius
Lokaušos tvenkinys
Valmoniškių tvenkinys
Masiulio tvenkinys
ež. Glitėnas
ež. Pasodėlė
Trepedys
Lokauša
Ožupis
Nevėžis
Šventoji
Upytė
Masiulis
Laukupis
Žvirgždė
Naujasis
Liepkalnis
Šlamančius
Lokaušos tvenkinys
Valmoniškių tvenkinys
Masiulio tvenkinys
Liepkalnis
Masiulis
Naujasis
Šventoji
Upytė
Nevėžis
Masiulis
Naujasis
Liepkalnis
Šlamančius
Masiulis
Naujasis
Liepkalnis
Šlamančius
Masiulis
Naujasis
Liepkalnis
Šlamančius

PANEVĖŽIO RAJONO SAVIVALDYBĖS GYVENAMŲJŲ VIETOVIŲ TERITORIJOS RIBŲ NUSTATYMO IR KEITIMO PLANAS
KREKENAVOS SENIŪNIJA M1:10 000 , 5 LAPAS

Lapų išdėstymo schema

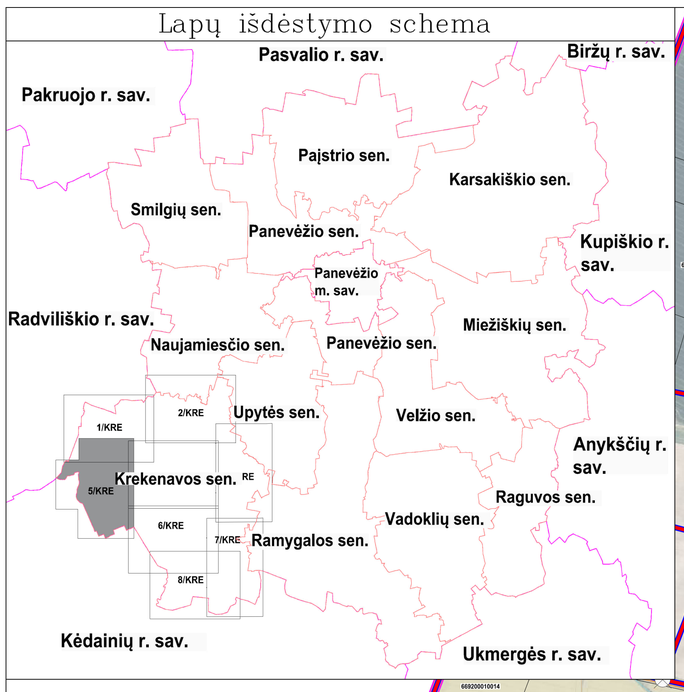

SUTARTINIAI ŽENKLAI:

- Savivaldybių administracinės ribos
- Seniūnijų administracinės ribos
- Esamos Panevėžio rajono savivaldybės gyvenamųjų vietovių ribos
- Nustatomos (keičiamos) Panevėžio rajono savivaldybės gyvenamųjų vietovių ribos
- 000000000000 Sklypų ribos ir jų kadastro Nr.
- Gyvenamosios vietovės ribos aprašymo posūkio taškas

Susisiekimo infrastruktūra:

- A12 Automagistralė, magistralinės reikšmės kelias
- 141 Krašto reikšmės kelias
- 4247 Rajoninės reikšmės kelias
- Kiti keliai, gatvės
- Geležinkelis

Kiti žymėjimai:

- Valstybinės reikšmės miškai
- Miškas
- Užstatytos teritorijos
- Juodžio ežeras — Vandenys
- Nevėžis — Vandenys
- 110 kV ir 330 kV elektros linijos
- DJ Magistralinio dujotiekio linijos

DUOMENŲ ŠALTINIAI:
Lietuvos Respublikos teritorijos M 1:10 000 skaitmeninis rastrinis ortofotografinis žemėlapis ORT10LT ©Nacionalinė žemės tarnyba prie Aplinkos ministerijos, 2021-2023.
Georeferencinio pagrindo kadastro duomenys © Lietuvos Respublikos aplinkos ministerija, 2023.
Nekilnojamojo turto kadastro, Adresų registro grafiniai duomenys ©Registrų centras, 2023.
Lietuvos Respublikos miškų valstybės kadastro duomenys ©Valstybinė miškų tarnyba, 2023.
1994 metų Lietuvos koordinačių sistema (LKS-94).

Kvalifikacijos pažymėjimo Nr.	TYRĖNS				Panevėžio rajono savivaldybės gyvenamųjų vietovių teritorijos ribų nustatymo ir keitimo planas Krekenavos seniūnija
1GKV–1015	Skyriaus vadovė	J. Rinkevičienė		2024	
1GKV–1018	Plano rengėja	I.Petruškevičiūtė		2024	Sprendiniai M 1:10 000 — Laida 0
	Organizatorius: Panevėžio rajono savivaldybės administracijos direktorius				Sut. data: 2023–11–06, sut. Nr. SI–281 — Lapas 5 / Lapų 8

PANEVĖŽIO RAJONO SAVIVALDYBĖS GYVENAMŲJŲ VIETOVIŲ TERITORIJOS RIBŲ NUSTATYMO IR KEITIMO PLANAS
KREKENAVOS SENIŪNIJA M1:10 000, 6 LAPAS

Lapų išdėstymo schema

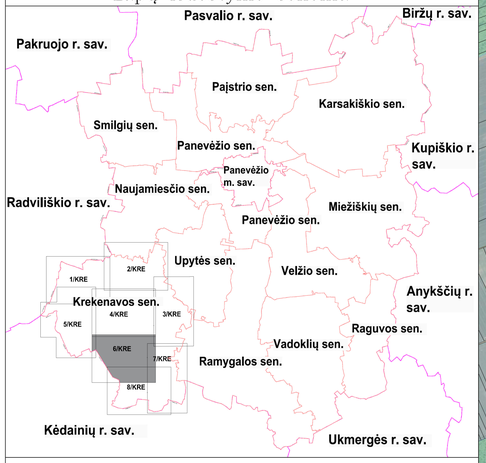

SUTARTINIAI ŽENKLAI:

- Savivaldybių administracinės ribos
- Seniūnijų administracinės ribos
- Esamos Panevėžio rajono savivaldybės gyvenamųjų vietovių ribos
- Nustatomos (keičiamos) Panevėžio rajono savivaldybės gyvenamųjų vietovių ribos
- 000000000000 Sklypų ribos ir jų kadastro Nr.
- Gyvenamosios vietovės ribos aprašymo posūkio taškas

Susisiekimo infrastruktūra:

- A12 Automagistralė, magistralinės reikšmės kelias
- 141 Krašto reikšmės kelias
- 4247 Rajoninės reikšmės kelias
- Kiti keliai, gatvės
- Geležinkelis

Kiti žymėjimai:

- Valstybinės reikšmės miškai
- Miškas
- Užstatytos teritorijos
- Juodžio ekeras Vandenys
- Nevėžis
- 110 kV ir 330 kV elektros linijos
- DJ Magistralinio dujotiekio linijos

DUOMENŲ ŠALTINIAI:
Lietuvos Respublikos teritorijos M 1:10 000 skaitmeninis rastrinis ortofotografinis žemėlapis ORT10LT ©Nacionalinė žemės tarnyba prie Aplinkos ministerijos, 2021-2023.
Georeferencinio pagrindo kadastro duomenys © Lietuvos Respublikos aplinkos ministerija, 2023.
Nekilnojamojo turto kadastro, Adresų registro grafiniai duomenys ©Registrų centras, 2023.
Lietuvos Respublikos miškų valstybės kadastro duomenys ©Valstybinė miškų tarnyba, 2023.
1994 metų Lietuvos koordinačių sistema (LKS-94).

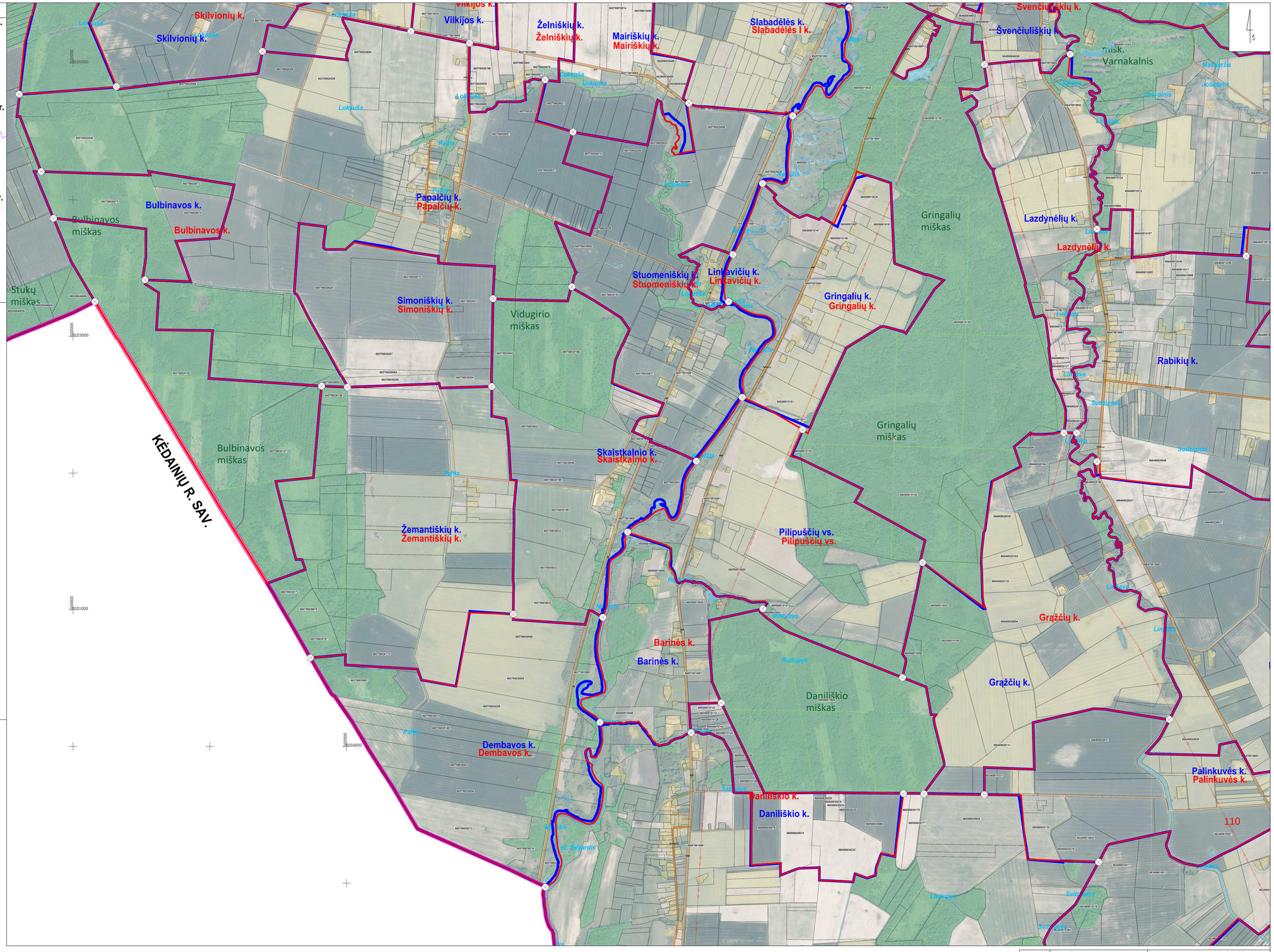
Skilvionių k.
Vilkijos k.
Želniškių k.
Mairiškių k.
Slabadėlės k.
Slabadėlės I k.
Švenčiuliškių k.
Varnakalnis
Bulbinavos k.
Papalčių k.
Simoniškių k.
Vidugirio miškas
Gringalių miškas
Stuomeniškių k.
Linkavičių k.
Gringalių k.
Lazdynėlių k.
Rabikių k.
Skaistkalnio k.
Bulbinavos miškas
Stukų miškas
KĖDAINIŲ R. SAV.
Žemantiškių k.
Pilipuščių vs.
Barinės k.
Daniliškio miškas
Grąžčių k.
Dembavos k.
Daniliškio k.
Palinkuvės k.
110
Lokauša
Nevėžis
Juodžio ekeras
Sudzinpas
Mazvarzis
Lingupys
Sviriukas
Ruliupys
Kelias
Laukas
Miškas
Upelis
Griovys
Tekis
Linava
Šaltinis
Rėkis
Parkas
Kapinės
Pelkė
Durpynas
Sodyba
Kaimas
Miestelis
Gyvenvietė
Pramonės objektas
Kultūros paminklas
Bažnyčia
Koplyta
Kryžius
Paminklas
Vandens telkinys
Vandens kelias
Hidrotechnikos statinys
Kelio ženklas
Kelio posūkis
Kelio sankryža
Kelio atkarpa
Tiltas
Viaduktas
Pralaida
Geležinkelio stotis
Geležinkelio atkarpa
Elektros linija
Dujotiekis
Ryšių linija
Ryšių stotis
Ryšių bokštas
Ryšių antenos
Ryšių kabel

PANEVĖŽIO RAJONO SAVIVALDYBĖS GYVENAMŲJŲ VIETOVIŲ TERITORIJOS RIBŲ NUSTATYMO IR KEITIMO PLANAS
KREKENAVOS SENIŪNIJA M1:10 000 , 7 LAPAS

Lapų išdėstymo schema



SUTARTINIAI ŽENKLAI:

- Savivaldybių administracinės ribos
- Seniūnijų administracinės ribos
- Esamos Panevėžio rajono savivaldybės gyvenamųjų vietovių ribos
- Nustatomos (keičiamos) Panevėžio rajono savivaldybės gyvenamųjų vietovių ribos
- 000000000000 Sklypų ribos ir jų kadastro Nr.
- Gyvenamosios vietovės ribos aprašymo posūkio taškas

Susisiekimo infrastruktūra:

- A12 Automagistralė, magistralinės reikšmės kelias
- 141 Krašto reikšmės kelias
- 4247 Rajoninės reikšmės kelias
- Kiti keliai, gatvės
- Geležinkelis

Kiti žymėjimai:

- Valstybinės reikšmės miškai
- Miškas
- Užstatytos teritorijos
- Juodžio ežeras
- Nevėžis
- 110 kV ir 330 kV elektros linijos
- DJ Magistralinio dujotiekio linijos

DUOMENŲ ŠALTINIAI:
Lietuvos Respublikos teritorijos M 1:10 000 skaitmeninis rastrinis ortofotografinis žemėlapis ORT10LT ©Nacionalinė žemės tarnyba prie Aplinkos ministerijos, 2021-2023.
Georeferencinio pagrindo kadastro duomenys © Lietuvos Respublikos aplinkos ministerija, 2023.
Nekilnojamojo turto kadastro, Adresų registro grafiniai duomenys ©Registrų centras, 2023.
Lietuvos Respublikos miškų valstybės kadastro duomenys ©Valstybinė miškų tarnyba, 2023.
1994 metų Lietuvos koordinačių sistema (LKS-94).

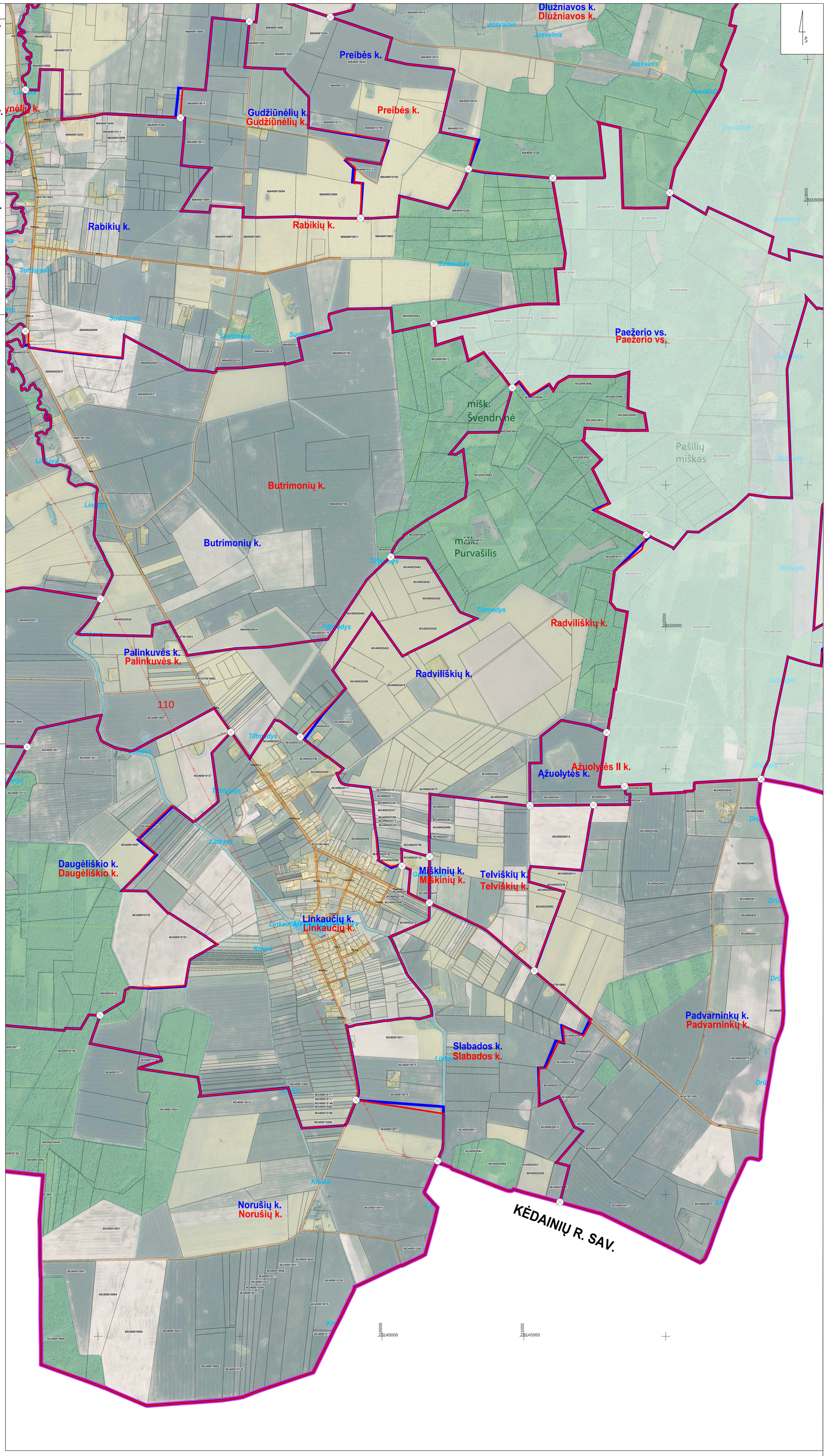

Kvalifikacijos pažymėjimo Nr.	TYRĖNS				Panevėžio rajono savivaldybės gyvenamųjų vietovių teritorijos ribų nustatymo ir keitimo planas Krekenavos seniūnija
1GKV-1015	Skyriaus vadovė	J. Rinkevičienė		2024	
1GKV-1018	Plano rengėja	I.Petruškevičiūtė		2024	Sprendiniai M 1:10 000 — Laida 0
					Lapas 7 — Lapų 8
	Organizatorius: Panevėžio rajono savivaldybės administracijos direktorius				Sut. data: 2023-11-06, sut. Nr. SI-281

PANEVĖŽIO RAJONO SAVIVALDYBĖS GYVENAMŲJŲ VIETOVIŲ TERITORIJOS RIBŲ NUSTATYMO IR KEITIMO PLANAS
KREKENAVOS SENIŪNIJA M1:10 000, 8 LAPAS

Lapų išdėstymo schema

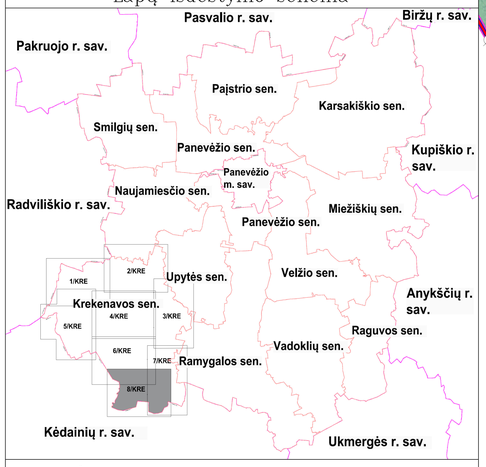

SUTARTINIAI ŽENKLAI:

- Savivaldybių administracinės ribos
- Seniūnijų administracinės ribos
- Esamos Panevėžio rajono savivaldybės gyvenamųjų vietovių ribos
- Nustatomos (keičiamos) Panevėžio rajono savivaldybės gyvenamųjų vietovių ribos
- 000000000000 — Sklypų ribos ir jų kadastro Nr.
- Gyvenamosios vietovės ribos aprašymo posūkio taškas

Susisiekimo infrastruktūra:

- A12 — Automagistralė, magistralinės reikšmės kelias
- 141 — Krašto reikšmės kelias
- 4247 — Rajoninės reikšmės kelias
- Kiti keliai, gatvės
- Geležinkelis

Kiti žymėjimai:

- Valstybinės reikšmės miškai
- Miškas
- Užstatytos teritorijos
- Juodžio atvaras — Vandenys
- Nevėžis — 110 kV ir 330 kV elektros linijos
- DJ — Magistralinio dujotiekio linijos

DUOMENŲ ŠALTINIAI:
Lietuvos Respublikos teritorijos M 1:10 000 skaitmeninis rastrinis ortofotografinis žemėlapis ORT10LT ©Nacionalinė žemės tarnyba prie Aplinkos ministerijos, 2021-2023.
Georeferencinio pagrindo kadastro duomenys © Lietuvos Respublikos aplinkos ministerija, 2023.
Nekilnojamojo turto kadastro, Adresų registro grafiniai duomenys ©Registrų centras, 2023.
Lietuvos Respublikos miškų valstybės kadastro duomenys ©Valstybinė miškų tarnyba, 2023.
1994 metų Lietuvos koordinačių sistema (LKS-94).

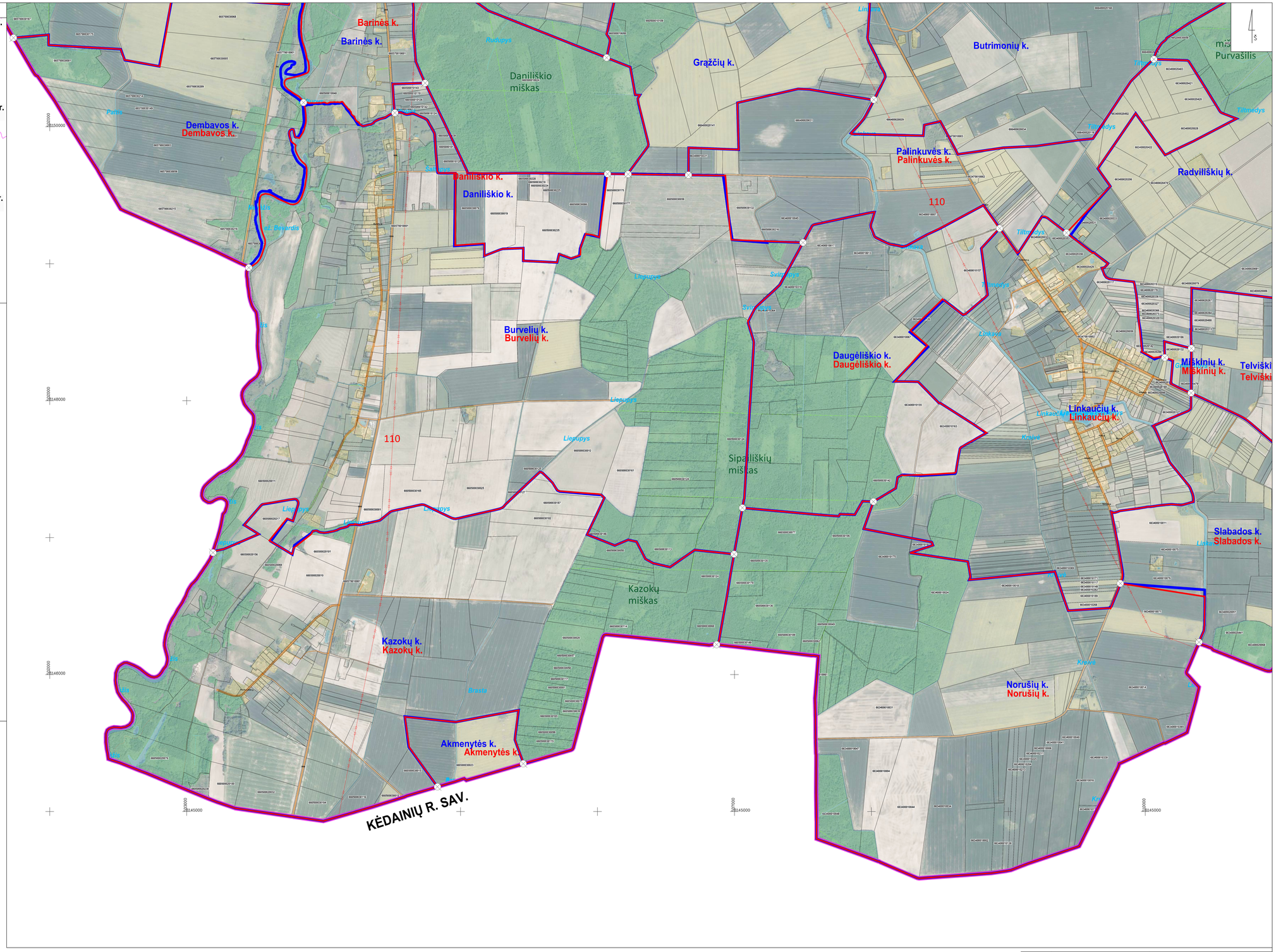

Kvalifikacijos pažymėjimo Nr.	TYRĖNS				Panevėžio rajono savivaldybės gyvenamųjų vietovių teritorijos ribų nustatymo ir keitimo planas Krekenavos seniūnija
1GKV-1015	Skyriaus vadovė	J. Rinkevičienė		2024	
1GKV-1018	Plano rengėja	I.Petrulkevičiūtė		2024	Sprendiniai M 1:10 000 — Lapas 0
	Organizatorius: Panevėžio rajono savivaldybės administracijos direktorius				Sut. data: 2023-11-06, sut. Nr. 31-281 — Lapas 8 / Lapų 8

PANEVĖŽIO RAJONO SAVIVALDYBĖS GYVENAMŲJŲ VIETOVIŲ TERITORIJOS RIBŲ NUSTATYMO IR KEITIMO PLANAS
MIEŽIŠKIŲ SENIŪNIJA M1:10 000 , 1 LAPAS

Lapų išdėstymo schema

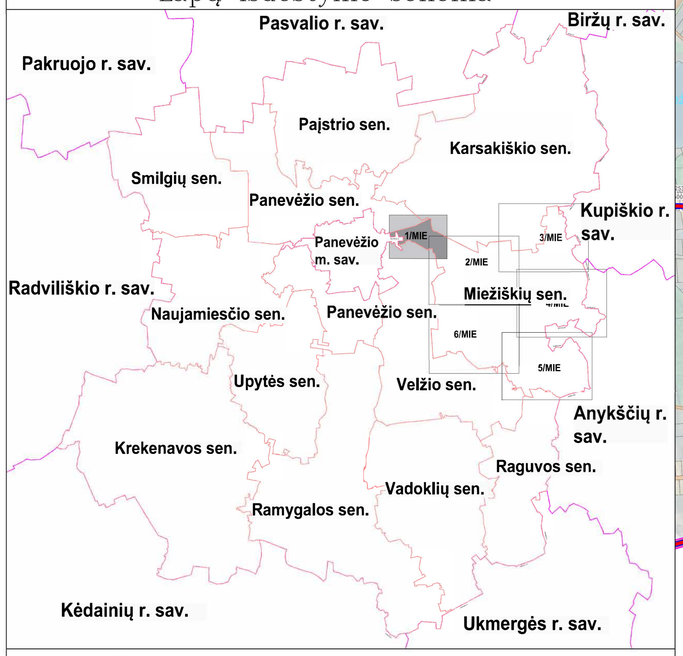

SUTARTINIAI ŽENKLAI:

- Savivaldybių administracinės ribos
- Seniūnijų administracinės ribos
- Esamos Panevėžio rajono savivaldybės gyvenamųjų vietovių ribos
- Nustatomos (keičiamos) Panevėžio rajono savivaldybės gyvenamųjų vietovių ribos
- 000000000000 — Sklypų ribos ir jų kadastro Nr.
- Gyvenamosios vietovės ribos aprašymo posūkio taškas

Susisiekimo infrastruktūra:

- A12 — Automagistralė, magistralinės reikšmės kelias
- 141 — Krašto reikšmės kelias
- 4247 — Rajoninės reikšmės kelias
- Kiti keliai, gatvės
- Geležinkelis

Kiti žymėjimai:

- Valstybinės reikšmės miškai
- Miškas
- Užstatytos teritorijos
- Juodžio ežeras / Nevėžis — Vandenys
- 110 kV ir 330 kV elektros linijos
- DJ — Magistralinio dujotiekio linijos

DUOMENŲ ŠALTINIAI:
Lietuvos Respublikos teritorijos M 1:10 000 skaitmeninis rastrinis ortofotografinis žemėlapis ORT10LT ©Nacionalinė žemės tarnyba prie Aplinkos ministerijos, 2021-2023.
Georeferencinio pagrindo kadastro duomenys © Lietuvos Respublikos aplinkos ministerija, 2023.
Nekilnojamojo turto kadastro, Adresų registro grafiniai duomenys ©Registrų centras, 2023.
Lietuvos Respublikos miškų valstybės kadastro duomenys ©Valstybinė miškų tarnyba, 2023.
1994 metų Lietuvos koordinačių sistema (LKS-94).

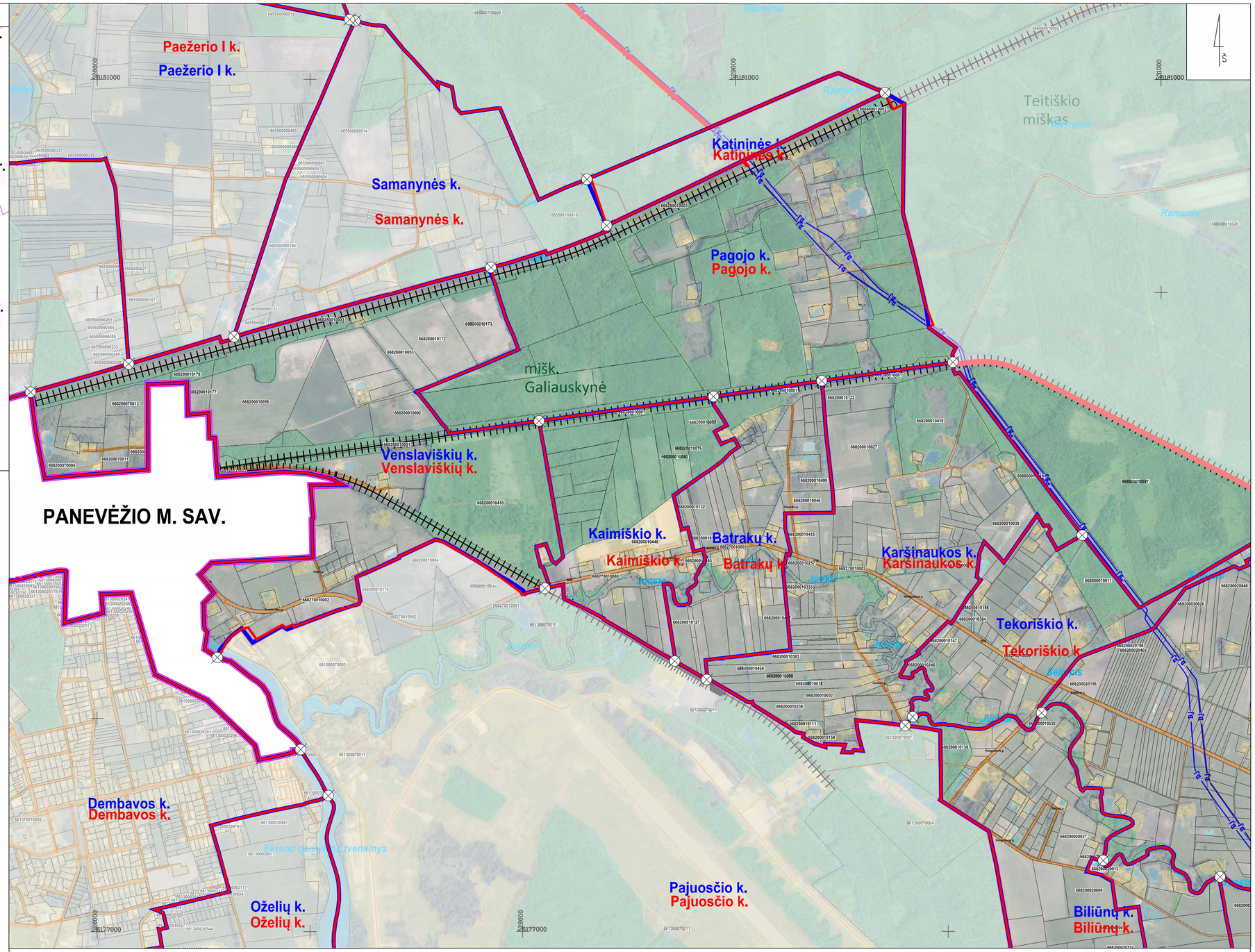

Kvalifikacijos pažymėjimo Nr.	TYRĖNS				Panevėžio rajono savivaldybės gyvenamųjų vietovių teritorijos ribų nustatymo ir keitimo planas Miežiškių seniūnija
1GKV–1015	Skyriaus vadovė	J. Rinkevičienė		2024	
1GKV–1018	Plano rengėja	I.Petruškevičiūtė		2024	Sprendiniai M 1:10 000 — Laida 0
	Organizatorius: Panevėžio rajono savivaldybės administracijos direktorius				Sut. data: 2023-11-06, sut. Nr. S1-281 — Lapas 1 / Lapų 6

PANEVĖŽIO RAJONO SAVIVALDYBĖS GYVENAMŲJŲ VIETOVIŲ TERITORIJOS RIBŲ NUSTATYMO IR KEITIMO PLANAS
MIEŽIŠKIŲ SENIŪNIJA M1:10 000, 2 LAPAS

Lapų išdėstymo schema

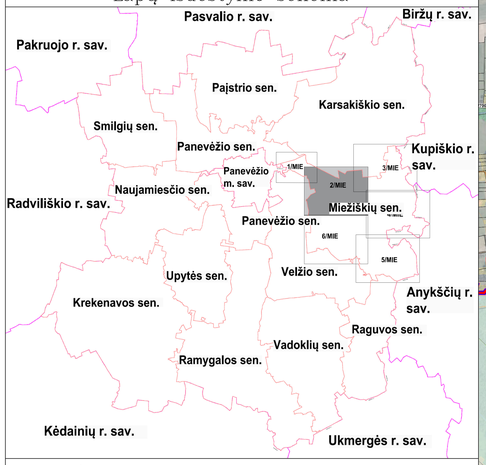

SUTARTINIAI ŽENKLAI:

- Savivaldybių administracinės ribos
- Seniūnijų administracinės ribos
- Esamos Panevėžio rajono savivaldybės gyvenamųjų vietovių ribos
- Nustatomos (keičiamos) Panevėžio rajono savivaldybės gyvenamųjų vietovių ribos
- 000000000000 — Sklypų ribos ir jų kadastro Nr.
- Gyvenamosios vietovės ribos aprašymo posūkio taškas

Susisiekimo infrastruktūra:

- A12 — Automagistralė, magistralinės reikšmės kelias
- 141 — Krašto reikšmės kelias
- 4247 — Rajoninės reikšmės kelias
- Kiti keliai, gatvės
- Geležinkelis

Kiti žymėjimai:

- Valstybinės reikšmės miškai
- Miškas
- Užstatytos teritorijos
- Juodžio ežeras / Nevėžis — Vandenys
- 110 kV ir 330 kV elektros linijos
- Magistralinio dujotiekio linijos

DUOMENŲ ŠALTINIAI:
Lietuvos Respublikos teritorijos M 1:10 000 skaitmeninis rastrinis ortofotografinis žemėlapis ORT10LT ©Nacionalinė žemės tarnyba prie Aplinkos ministerijos, 2021-2023.
Georeferencinio pagrindo kadastro duomenys © Lietuvos Respublikos aplinkos ministerija, 2023.
Nekilnojamojo turto kadastro, Adresų registro grafiniai duomenys ©Registrų centras, 2023.
Lietuvos Respublikos miškų valstybės kadastro duomenys ©Valstybinė miškų tarnyba, 2023.
1994 metų Lietuvos koordinačių sistema (LKS-94).

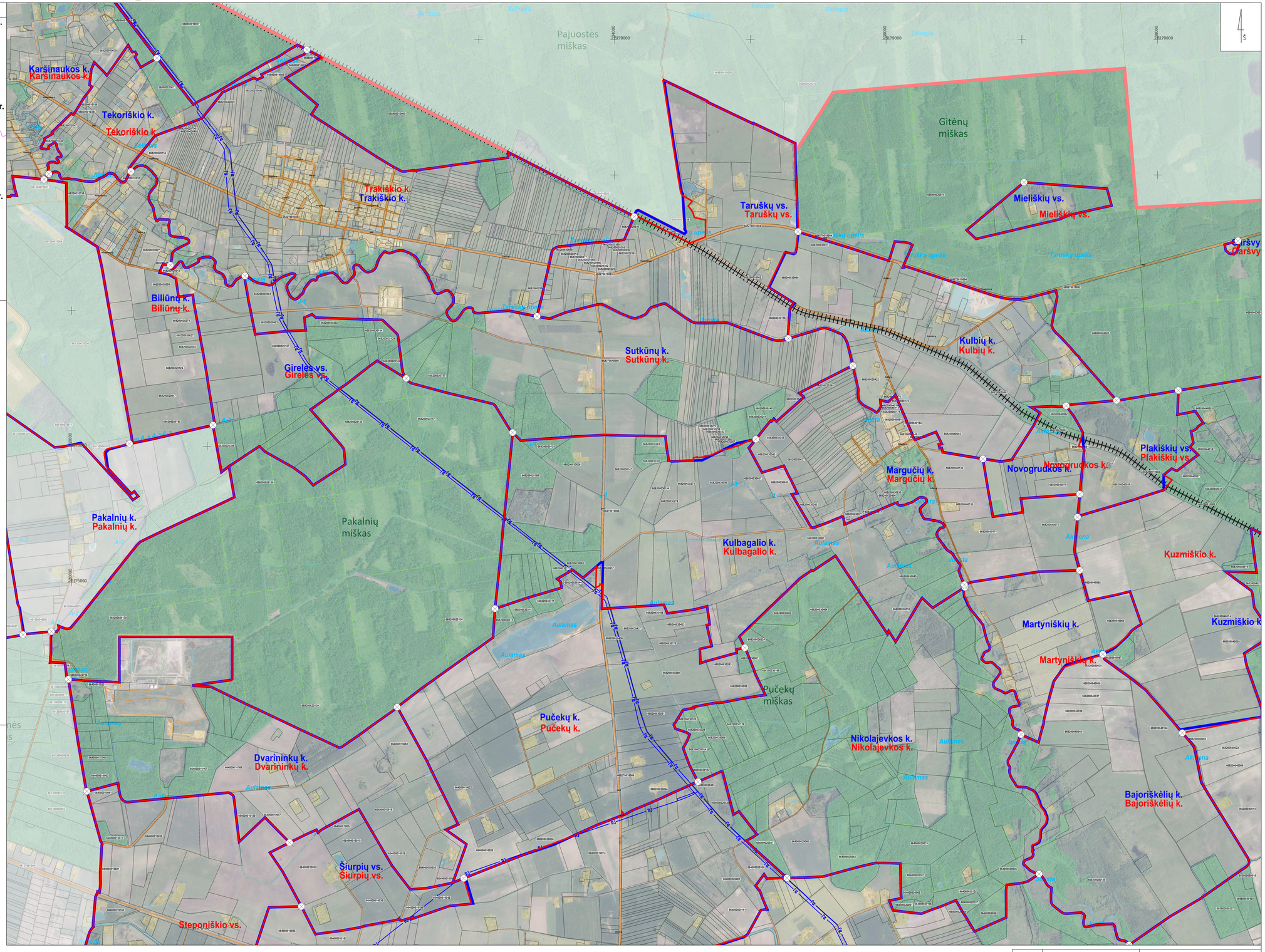

Kvalifikacijos pažymėjimo Nr.	TYRĖNS				Panevėžio rajono savivaldybės gyvenamųjų vietovių teritorijos ribų nustatymo ir keitimo planas Miežiškių seniūnija	
1GKV-1015	Ekspertuse vadovė	J. Rinkevičienė		2024		
1GKV-1018	Plano rengėja	I.Petrulkevičiūtė		2024	Sprendiniai M 1:10 000	Laida 0
	Organizatorius: Panevėžio rajono savivaldybės administracijos direktorius				Sut. data: 2023-11-06, sut. Nr. S1-281	Lapas 2 / Lapų 6

PANEVĖŽIO RAJONO SAVIVALDYBĖS GYVENAMŲJŲ VIETOVIŲ TERITORIJOS RIBŲ NUSTATYMO IR KEITIMO PLANAS
MIEŽIŠKIŲ SENIŪNIJA M1:10 000 , 3 LAPAS

Lapų išdėstymo schema

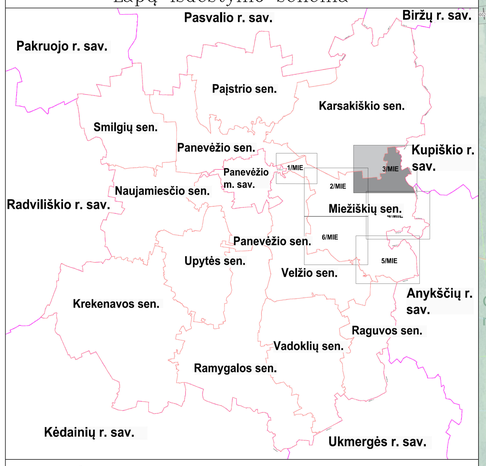

SUTARTINIAI ŽENKLAI:

- Savivaldybių administracinės ribos
- Seniūnijų administracinės ribos
- Esamos Panevėžio rajono savivaldybės gyvenamųjų vietovių ribos
- Nustatomos (keičiamos) Panevėžio rajono savivaldybės gyvenamųjų vietovių ribos
- 000000000000 Sklypų ribos ir jų kadastro Nr.
- Gyvenamosios vietovės ribos aprašymo posūkio taškas

Susisiekimo infrastruktūra:

- A12 Automagistralė, magistralinės reikšmės kelias
- 141 Krašto reikšmės kelias
- 4247 Rajoninės reikšmės kelias
- Kiti keliai, gatvės
- Geležinkelis

Kiti žymėjimai:

- Valstybinės reikšmės miškai
- Miškas
- Užstatytos teritorijos
- Juodio ežeras — Vandenys
- Nevėžis — 110 kV ir 330 kV elektros linijos
- DJ — Magistralinio dujotiekio linijos

DUOMENŲ ŠALTINIAI:
Lietuvos Respublikos teritorijos M 1:10 000 skaitmeninis rastrinis ortofotografinis žemėlapis ORT10LT ©Nacionalinė žemės tarnyba prie Aplinkos ministerijos, 2021-2023.
Georeferencinio pagrindo kadastro duomenys © Lietuvos Respublikos aplinkos ministerija, 2023.
Nekilnojamojo turto kadastro, Adresų registro grafiniai duomenys ©Registrų centras, 2023.
Lietuvos Respublikos miškų valstybės kadastro duomenys ©Valstybinė miškų tarnyba, 2023.
1994 metų Lietuvos koordinačių sistema (LKS-94).

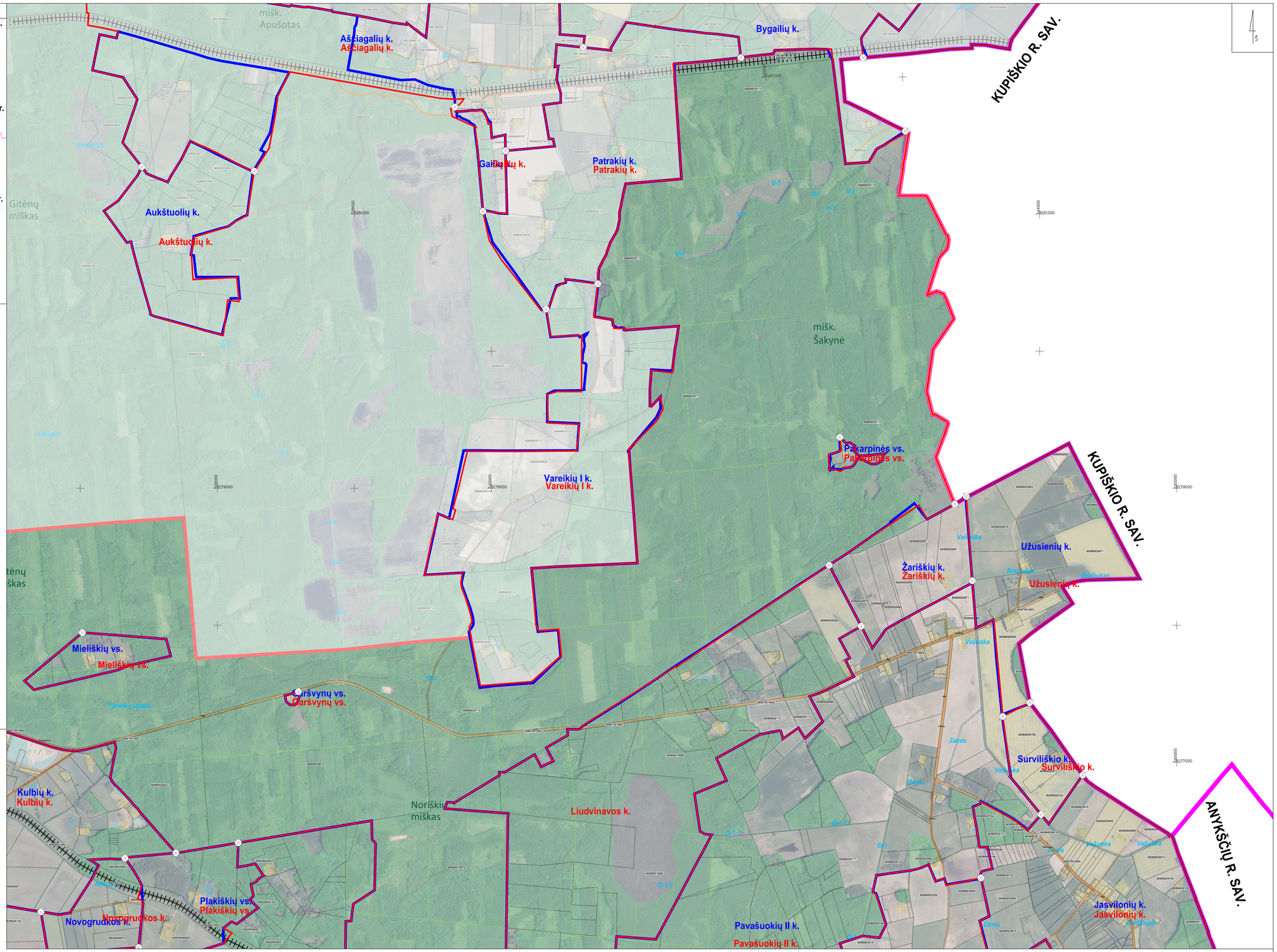

Kvalifikacijos pažymėjimo Nr.	TYRĖNS				Panevėžio rajono savivaldybės gyvenamųjų vietovių teritorijos ribų nustatymo ir keitimo planas Miežiškių seniūnija
1GKV-1015	Skyriaus vadovė	J. Rinkevičienė		2024	
1GKV-1018	Plano rengėja	I.Petrulkevičiūtė		2024	Sprendiniai M 1:10 000 — Laida 0
	Organizatorius: Panevėžio rajono savivaldybės administracijos direktorius				Sut. data: 2023-11-06, sut. Nr. S1-281 — Lapas 3 / Lapų 6

PANEVĖŽIO RAJONO SAVIVALDYBĖS GYVENAMŲJŲ VIETOVIŲ TERITORIJOS RIBŲ NUSTATYMO IR KEITIMO PLANAS
MIEŽIŠKIŲ SENIŪNIJA M1:10 000, 4 LAPAS

Lapų išdėstymo schema

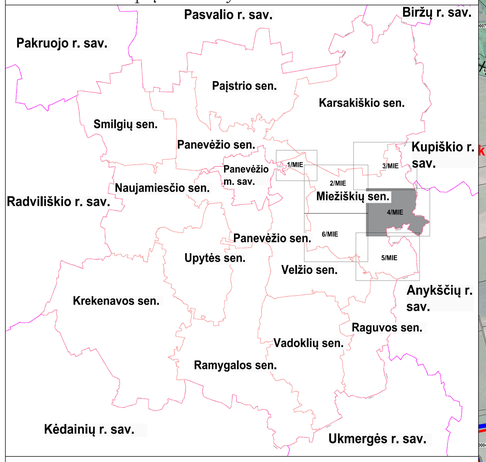

SUTARTINIAI ŽENKLAI:

- Savivaldybių administracinės ribos
- Seniūnijų administracinės ribos
- Esamos Panevėžio rajono savivaldybės gyvenamųjų vietovių ribos
- Nustatomos (keičiamos) Panevėžio rajono savivaldybės gyvenamųjų vietovių ribos
- 000000000000 — Sklypų ribos ir jų kadastro Nr.
- Gyvenamosios vietovės ribos aprašymo posūkio taškas

Susisiekimo infrastruktūra:

- A12 — Automagistralė, magistralinės reikšmės kelias
- 141 — Krašto reikšmės kelias
- 4247 — Rajoninės reikšmės kelias
- Kiti keliai, gatvės
- Geležinkelis

Kiti žymėjimai:

- Valstybinės reikšmės miškai
- Miškas
- Užstatytos teritorijos
- Juodžio ežeras / Nevėžis — Vandenys
- 110 kV ir 330 kV elektros linijos
- Magistralinio dujotiekio linijos

DUOMENŲ ŠALTINIAI:
Lietuvos Respublikos teritorijos M 1:10 000 skaitmeninis rastrinis ortofotografinis žemėlapis ORT10LT ©Nacionalinė Žemės tarnyba prie Aplinkos ministerijos, 2021-2023.
Georeferencinio pagrindo kadastro duomenys © Lietuvos Respublikos aplinkos ministerija, 2023.
Nekilnojamojo turto kadastro, Adresų registro grafiniai duomenys ©Registrų centras, 2023.
Lietuvos Respublikos miškų valstybės kadastro duomenys ©Valstybinė miškų tarnyba, 2023.
1994 metų Lietuvos koordinačių sistema (LKS-94).

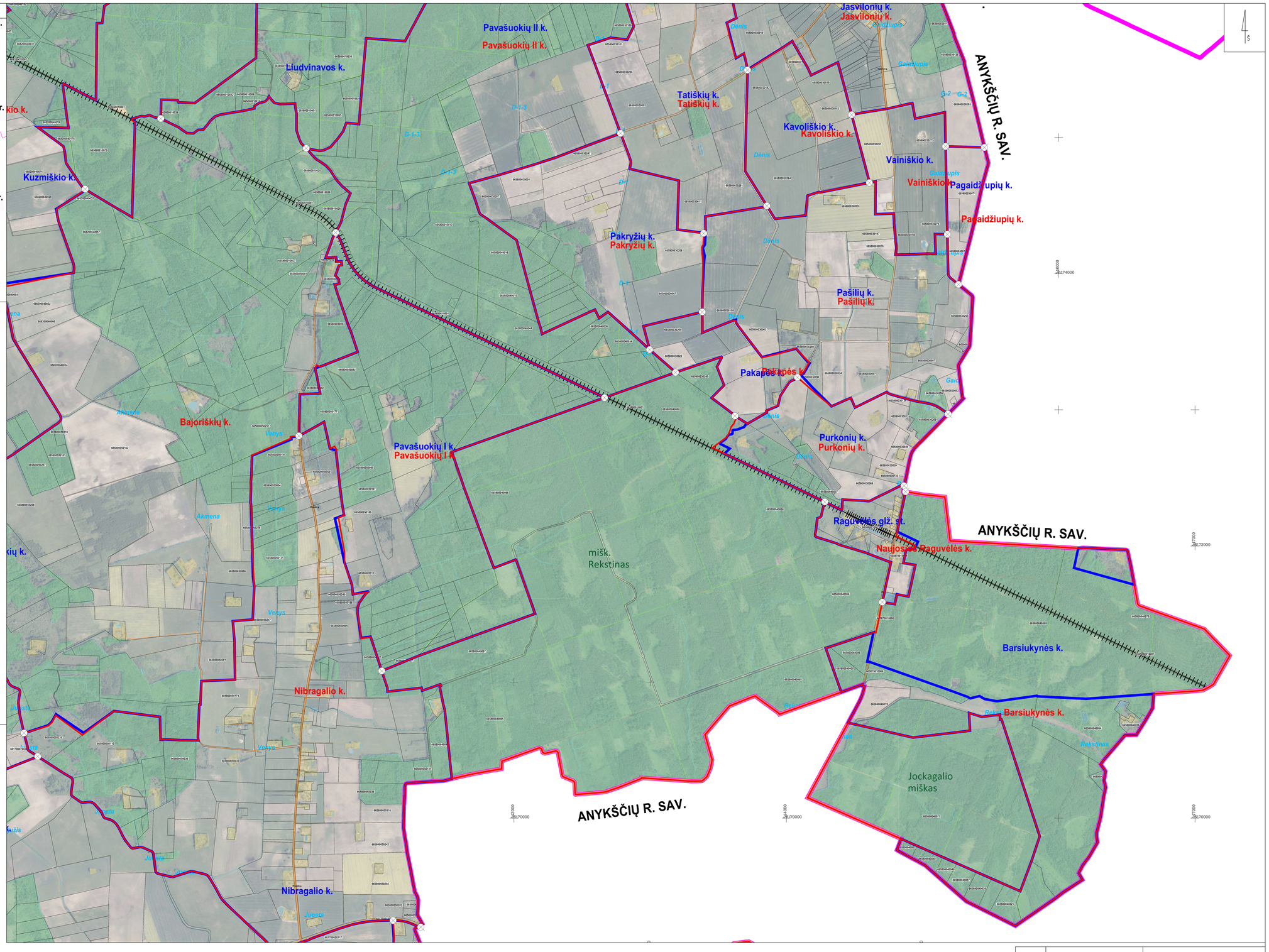

Kvalifikacijos pažymėjimo Nr.	TYRĖNS				Panevėžio rajono savivaldybės gyvenamųjų vietovių teritorijos ribų nustatymo ir keitimo planas Miežiškių seniūnija
1GKV-1015	Ekspertuse vadovė	J. Rinkevičienė		2024	
1GKV-1018	Plano rengėja	I.Petrauskevičiūtė		2024	Sprendiniai M 1:10 000 — Laida 0
	Organizatorius: Panevėžio rajono savivaldybės administracijos direktorius				Sut. data: 2023-11-06, sut. Nr. S1-281 — Lapas 4 / Lapų 6

PANEVĖŽIO RAJONO SAVIVALDYBĖS GYVENAMŲJŲ VIETOVIŲ TERITORIJOS RIBŲ NUSTATYMO IR KEITIMO PLANAS
MIEŽIŠKIŲ SENIŪNIJA M1:10 000, 5 LAPAS

Lapų išdėstymo schema

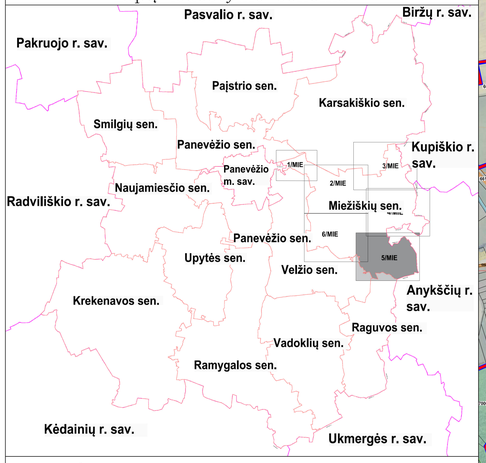

SUTARTINIAI ŽENKLAI:

- Savivaldybių administracinės ribos
- Seniūnijų administracinės ribos
- Esamos Panevėžio rajono savivaldybės gyvenamųjų vietovių ribos
- Nustatomos (keičiamos) Panevėžio rajono savivaldybės gyvenamųjų vietovių ribos
- 000000000000 — Sklypų ribos ir jų kadastro Nr.
- Gyvenamosios vietovės ribos aprašymo posūkio taškas

Susisiekimo infrastruktūra:

- A12 — Automagistralė, magistralinės reikšmės kelias
- 141 — Krašto reikšmės kelias
- 4247 — Rajoninės reikšmės kelias
- Kiti keliai, gatvės
- Geležinkelis

Kiti žymėjimai:

- Valstybinės reikšmės miškai
- Miškas
- Užstatytos teritorijos
- Juodio eleras — Vandenys
- Nevėžis — Vandenys
- 110 kV ir 330 kV elektros linijos
- DJ — Magistralinio dujotiekio linijos

DUOMENŲ ŠALTINIAI:
Lietuvos Respublikos teritorijos M 1:10 000 skaitmeninis rastrinis ortofotografinis žemėlapis ORT10LT ©Nacionalinė žemės tarnyba prie Aplinkos ministerijos, 2021-2023.
Georeferencinio pagrindo kadastro duomenys © Lietuvos Respublikos aplinkos ministerija, 2023.
Nekilnojamojo turto kadastro, Adresų registro grafiniai duomenys ©Registrų centras, 2023.
Lietuvos Respublikos miškų valstybės kadastro duomenys ©Valstybinė miškų tarnyba, 2023.
1994 metų Lietuvos koordinačių sistema (LKS-94).

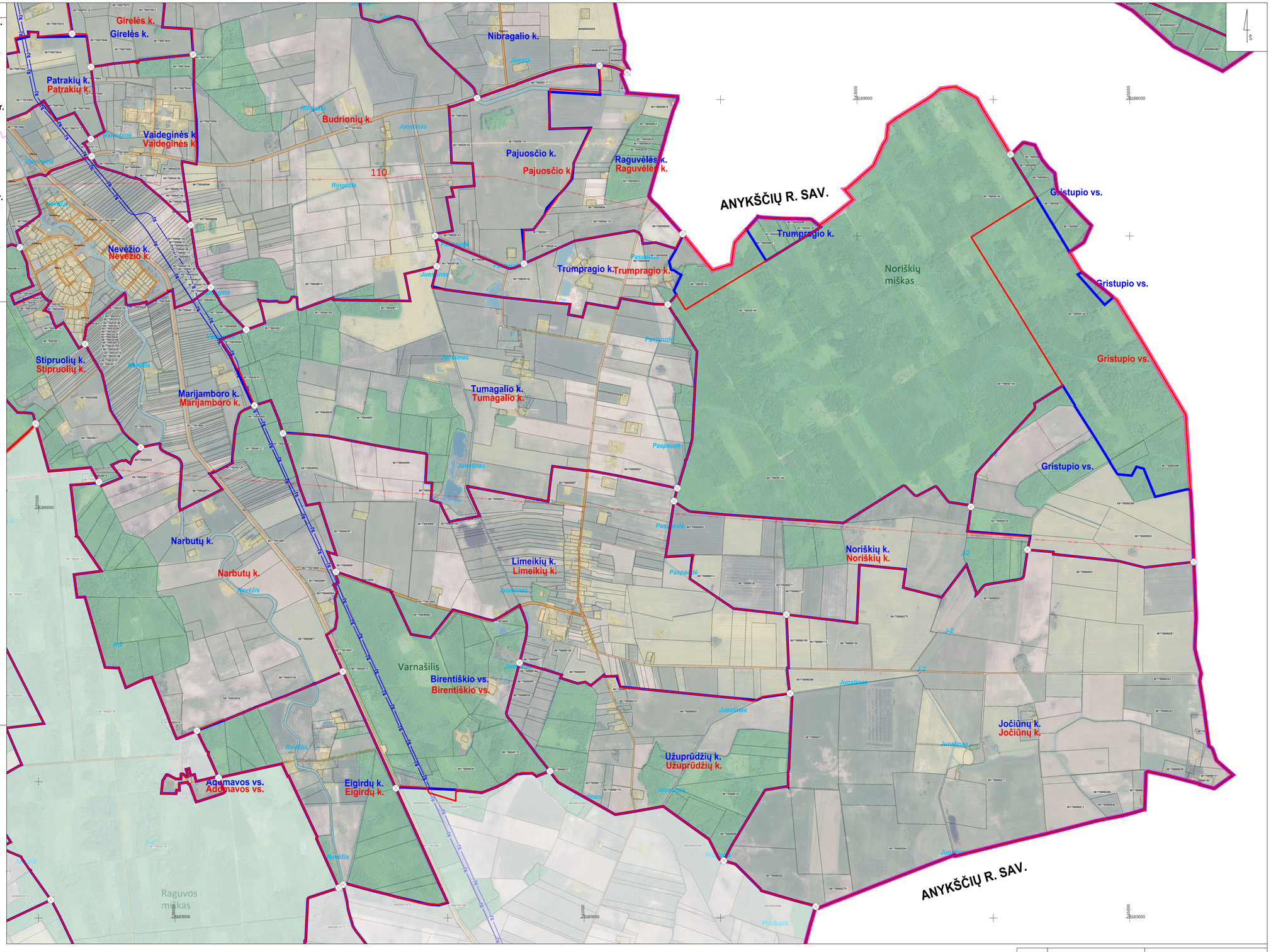

PANEVĖŽIO RAJONO SAVIVALDYBĖS GYVENAMŲJŲ VIETOVIŲ TERITORIJOS RIBŲ NUSTATYMO IR KEITIMO PLANAS
MIEŽIŠKIŲ SENIŪNIJA M1:10 000, 6 LAPAS

Lapų išdėstymo schema

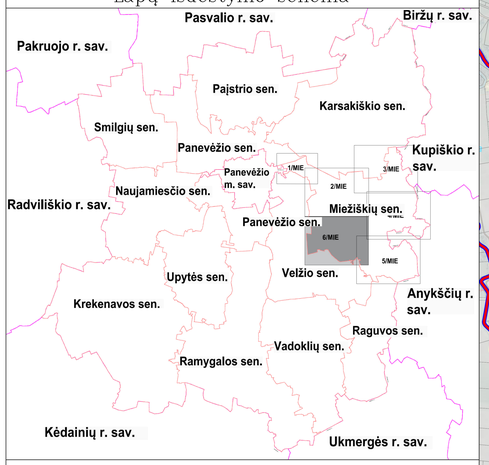

SUTARTINIAI ŽENKLAI:

- Savivaldybių administracinės ribos
- Seniūnijų administracinės ribos
- Esamos Panevėžio rajono savivaldybės gyvenamųjų vietovių ribos
- Nustatomos (keičiamos) Panevėžio rajono savivaldybės gyvenamųjų vietovių ribos
- 000000000000 — Sklypų ribos ir jų kadastro Nr.
- Gyvenamosios vietovės ribos aprašymo posūkio taškas

Susisiekimo infrastruktūra:

- A12 — Automagistralė, magistralinės reikšmės kelias
- 141 — Krašto reikšmės kelias
- 4247 — Rajoninės reikšmės kelias
- Kiti keliai, gatvės
- Geležinkelis

Kiti žymėjimai:

- Valstybinės reikšmės miškai
- Miškas
- Užstatytos teritorijos
- Juodžio ežeras — Vandenys
- Nevėžis
- 110 kV ir 330 kV elektros linijos
- Magistralinio dujotiekio linijos

DUOMENŲ ŠALTINIAI:
Lietuvos Respublikos teritorijos M 1:10 000 skaitmeninis rastrinis ortofotografinis žemėlapis ORT10LT ©Nacionalinė žemės tarnyba prie Aplinkos ministerijos, 2021-2023.
Georeferencinio pagrindo kadastro duomenys © Lietuvos Respublikos aplinkos ministerija, 2023.
Nekilnojamojo turto kadastro, Adresų registro grafiniai duomenys ©Registrų centras, 2023.
Lietuvos Respublikos miškų valstybės kadastro duomenys ©Valstybinė miškų tarnyba, 2023.
1994 metų Lietuvos koordinačių sistema (LKS-94).

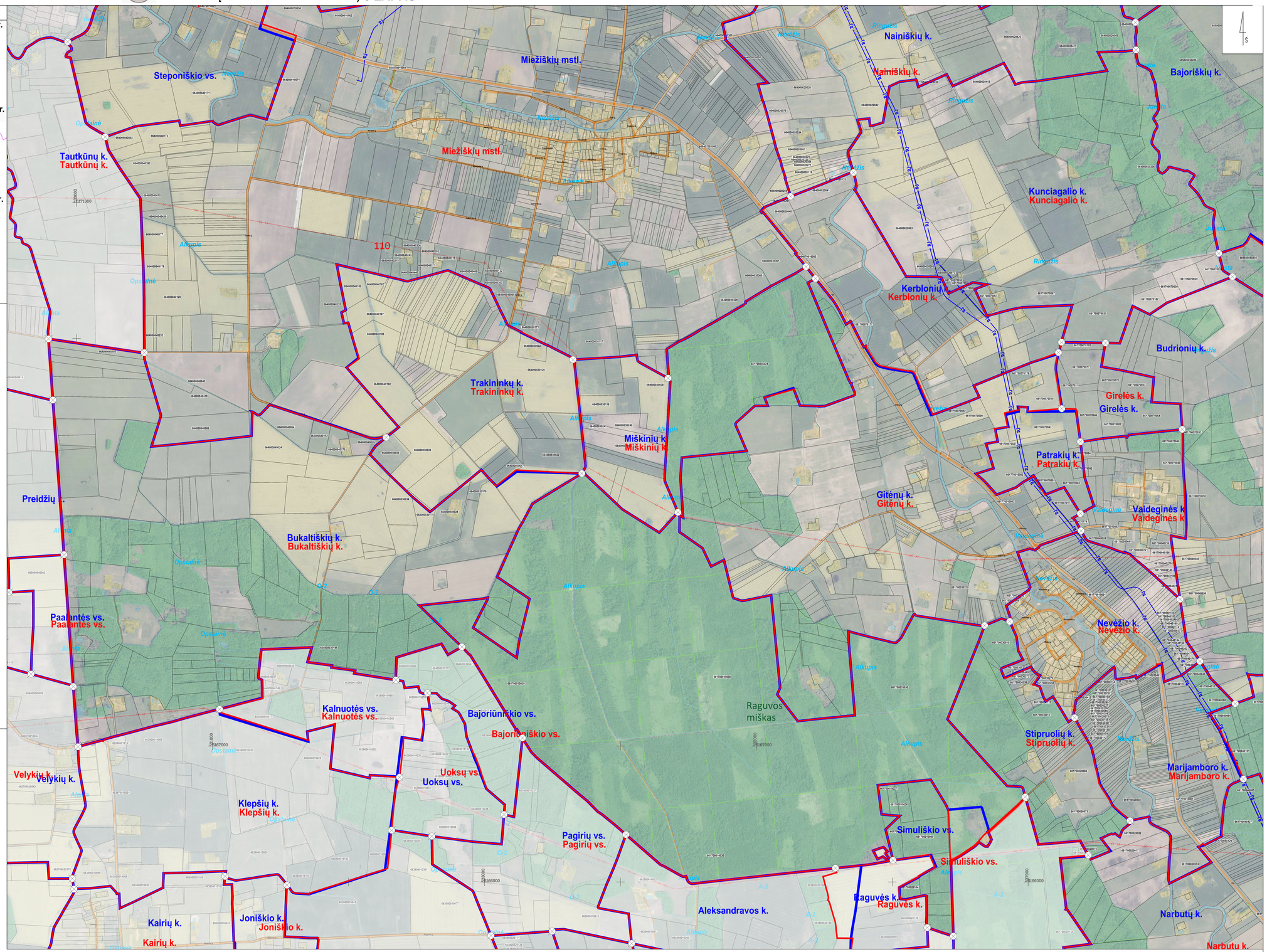
Miežiškių mstl.
Steponiškio vs.
Naujasis
Naujasis
Naujasis

PANEVĖŽIO RAJONO SAVIVALDYBĖS GYVENAMŲJŲ VIETOVIŲ TERITORIJOS RIBŲ NUSTATYMO IR KEITIMO PLANAS
NAUJAMIESČIO SENIŪNIJA M1:10 000, 1 LAPAS

Lapų išdėstymo schema

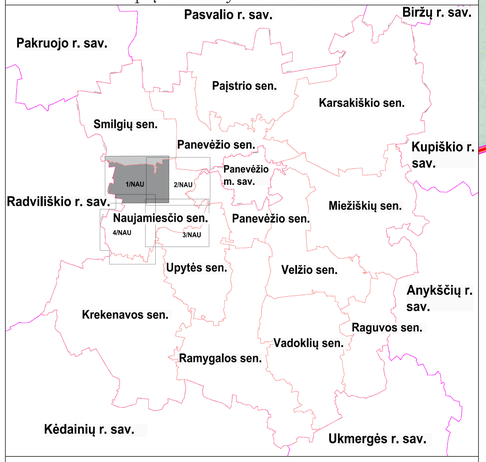

SUTARTINIAI ŽENKLAI:

- Savivaldybių administracinės ribos
- Seniūnijų administracinės ribos
- Esamos Panevėžio rajono savivaldybės gyvenamųjų vietovių ribos
- Nustatomos (keičiamos) Panevėžio rajono savivaldybės gyvenamųjų vietovių ribos
- 000000000000 — Sklypų ribos ir jų kadastro Nr.
- Gyvenamosios vietovės ribos aprašymo posūkio taškas

Susisiekimo infrastruktūra:

- A12 — Automagistralė, magistralinės reikšmės kelias
- 141 — Krašto reikšmės kelias
- 4247 — Rajoninės reikšmės kelias
- Kiti keliai, gatvės
- Geležinkelis

Kiti žymėjimai:

- Valstybinės reikšmės miškai
- Miškas
- Užstatytos teritorijos
- Juodžio ežeras — Vandenys
- Nevėžis — Vandenys
- 110 kV ir 330 kV elektros linijos
- DJ — Magistralinio dujotiekio linijos

DUOMENŲ ŠALTINIAI:
Lietuvos Respublikos teritorijos M 1:10 000 skaitmeninis rastrinis ortofotografinis žemėlapis ORT10LT ©Nacionalinė žemės tarnyba prie Aplinkos ministerijos, 2021-2023.
Georeferencinio pagrindo kadastro duomenys © Lietuvos Respublikos aplinkos ministerija, 2023.
Nekilnojamojo turto kadastro, Adresų registro grafiniai duomenys ©Registrų centras, 2023.
Lietuvos Respublikos miškų valstybės kadastro duomenys ©Valstybinė miškų tarnyba, 2023.
1994 metų Lietuvos koordinačių sistema (LKS-94).

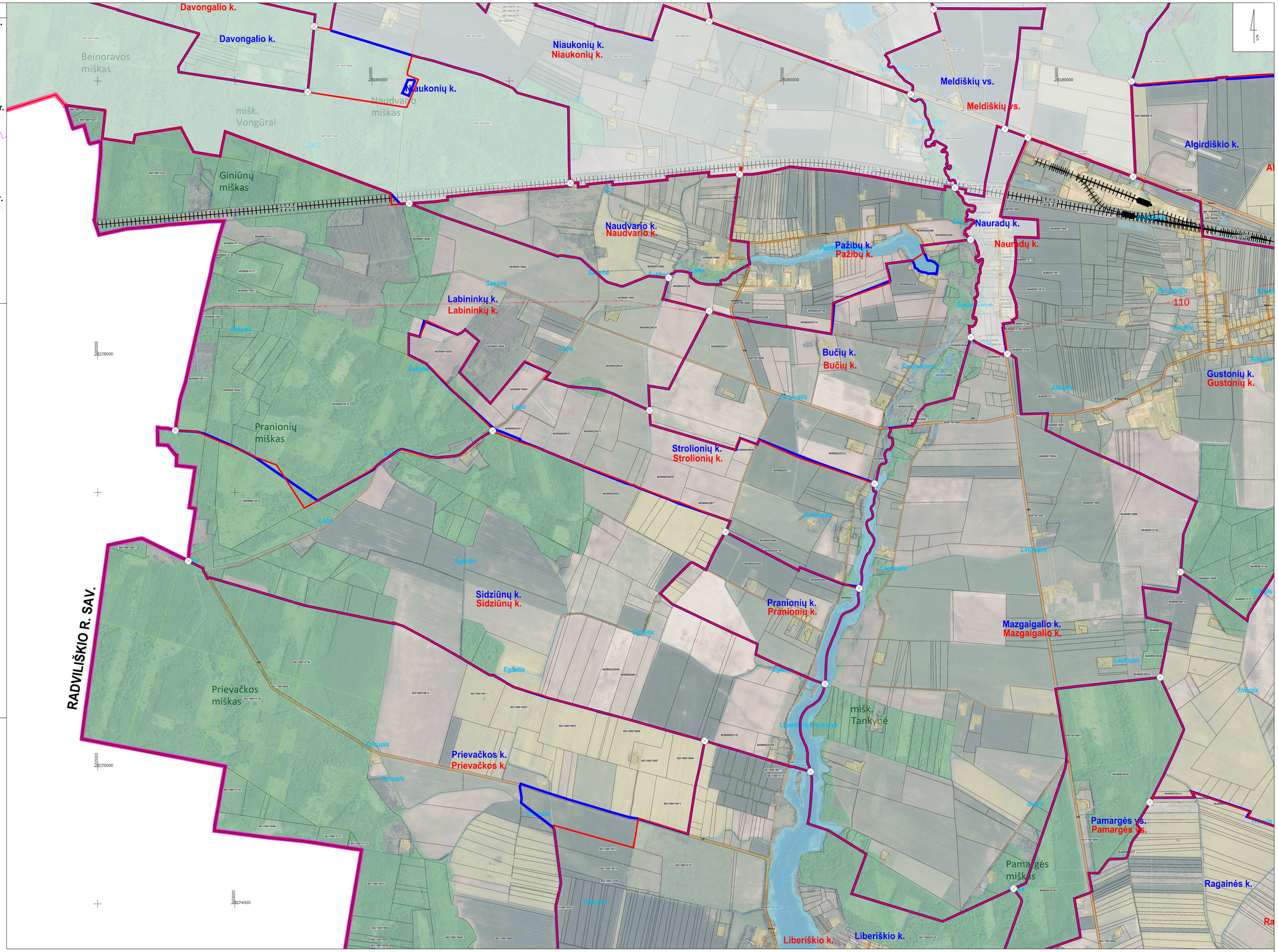

Kvalifikacijos pažymėjimo Nr.	TYRĖNS				Panevėžio rajono savivaldybės gyvenamųjų vietovių teritorijos ribų nustatymo ir keitimo planas Naujamiesčio seniūnija
1GKV-1015	Skyriaus vedėjė	J. Rinkevičienė		2024	
1GKV-1018	Plano rengėja	I.Petrulkevičiūtė		2024	Sprendiniai M 1:10 000 — Lakštas 0
	Organizatorius: Panevėžio rajono savivaldybės administracijos direktorius				Sul. data: 2023-11-06, sul. Nr. S1-281 — Lapas 1 / Lapų 4

PANEVĖŽIO RAJONO SAVIVALDYBĖS GYVENAMŲJŲ VIETOVIŲ TERITORIJOS RIBŲ NUSTATYMO IR KEITIMO PLANAS
NAUJAMIESČIO SENIŪNIJA M1:10 000, 2 LAPAS

Lapų išdėstymo schema

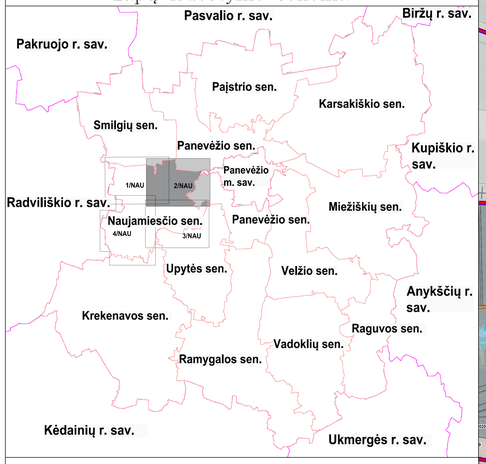

SUTARTINIAI ŽENKLAI:

- Savivaldybių administracinės ribos
- Seniūnijų administracinės ribos
- Esamos Panevėžio rajono savivaldybės gyvenamųjų vietovių ribos
- Nustatomos (keičiamos) Panevėžio rajono savivaldybės gyvenamųjų vietovių ribos
- 000000000000 — Sklypų ribos ir jų kadastro Nr.
- Gyvenamosios vietovės ribos aprašymo posūkio taškas

Susisiekimo infrastruktūra:

- A12 — Automagistralė, magistralinės reikšmės kelias
- 141 — Krašto reikšmės kelias
- 4247 — Rajoninės reikšmės kelias
- Kiti keliai, gatvės
- Geležinkelis

Kiti žymėjimai:

- Valstybinės reikšmės miškai
- Miškas
- Užstatytos teritorijos
- Juodžio ežeras — Vandenys
- Nevėžis — 110 kV ir 330 kV elektros linijos
- DJ — Magistralinio dujotiekio linijos

DUOMENŲ ŠALTINIAI:
Lietuvos Respublikos teritorijos M 1:10 000 skaitmeninis rastrinis ortofotografinis žemėlapis ORT10LT ©Nacionalinė žemės tarnyba prie Aplinkos ministerijos, 2021-2023.
Georeferencinio pagrindo kadastro duomenys © Lietuvos Respublikos aplinkos ministerija, 2023.
Nekilnojamojo turto kadastro, Adresų registro grafiniai duomenys ©Registrų centras, 2023.
Lietuvos Respublikos miškų valstybės kadastro duomenys ©Valstybinė miškų tarnyba, 2023.
1994 metų Lietuvos koordinačių sistema (LKS-94).

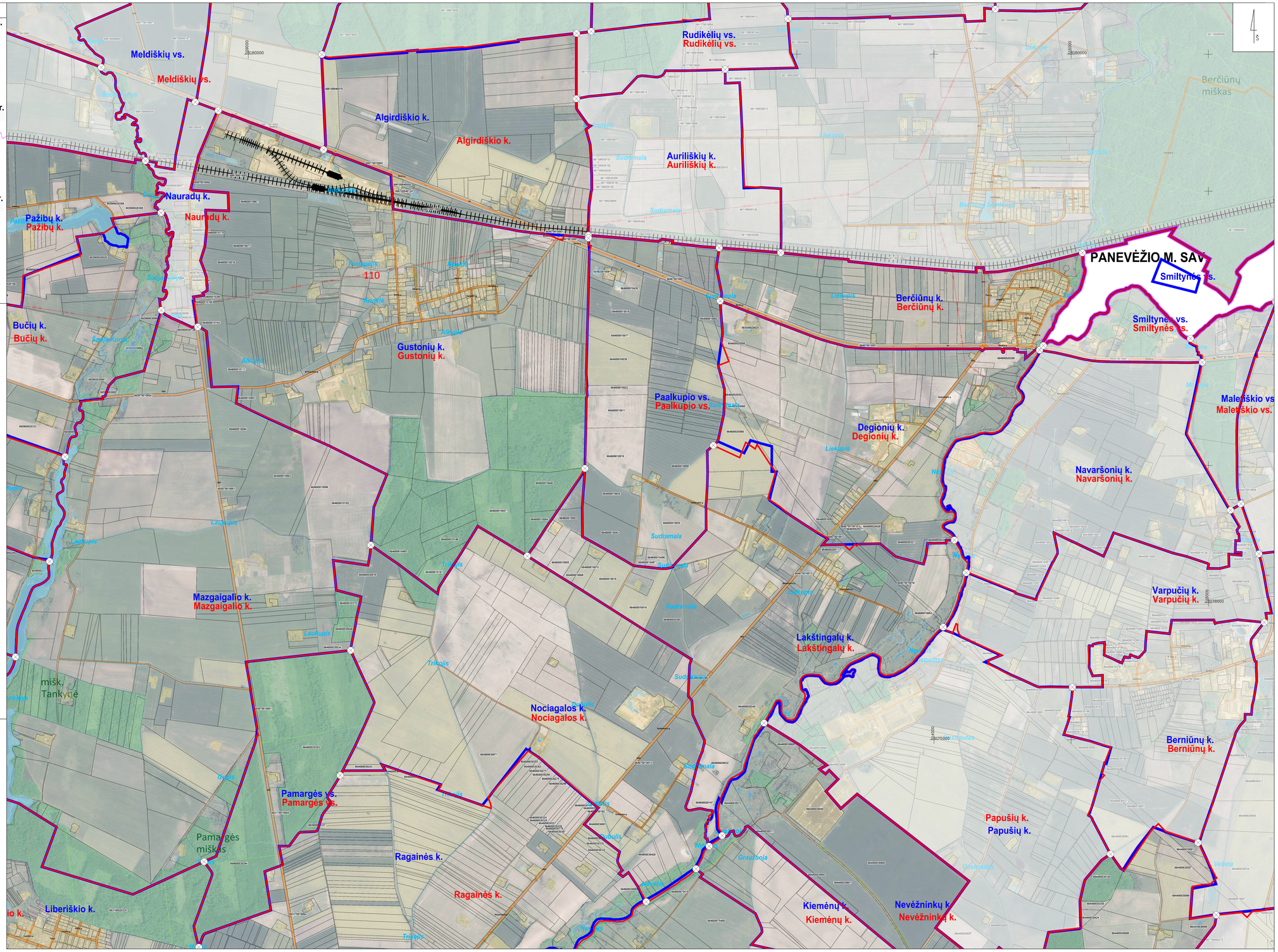

Kvalifikacijos pažymėjimo Nr.	TYRĖNS				Panevėžio rajono savivaldybės gyvenamųjų vietovių teritorijos ribų nustatymo ir keitimo planas Naujamiesčio seniūnija
1GKV-1015	Skyriaus vadovė	J. Rinkevičienė		2024	
1GKV-1018	Plano rengėja	I.Petrulkevičiūtė		2024	Sprendiniai M 1:10 000 — Laida 0
	Organizatorius: Panevėžio rajono savivaldybės administracijos direktorius				Sut. data: 2023-11-06, sut. Nr. S1-281 — Lapas 2 / Lapų 4

PANEVĖŽIO RAJONO SAVIVALDYBĖS GYVENAMŲJŲ VIETOVIŲ TERITORIJOS RIBŲ NUSTATYMO IR KEITIMO PLANAS
NAUJAMIESČIO SENIŪNIJA M1:10 000, 3 LAPAS

Lapų išdėstymo schema

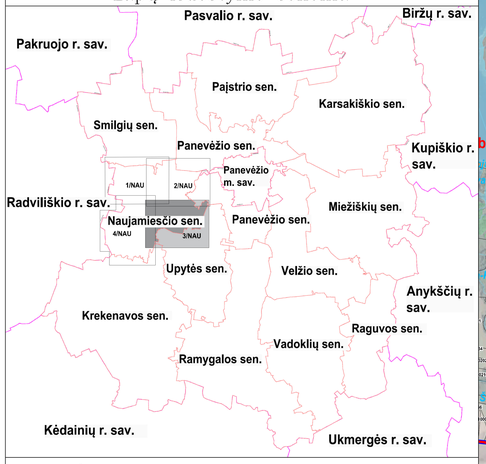

SUTARTINIAI ŽENKLAI:

- Savivaldybių administracinės ribos
- Seniūnijų administracinės ribos
- Esamos Panevėžio rajono savivaldybės gyvenamųjų vietovių ribos
- Nustatomos (keičiamos) Panevėžio rajono savivaldybės gyvenamųjų vietovių ribos
- 000000000000 — Sklypų ribos ir jų kadastro Nr.
- Gyvenamosios vietovės ribos aprašymo posūkio taškas

Susisiekimo infrastruktūra:

- A12 — Automagistralė, magistralinės reikšmės kelias
- 141 — Krašto reikšmės kelias
- 4247 — Rajoninės reikšmės kelias
- Kiti keliai, gatvės
- Geležinkelis

Kiti žymėjimai:

- Valstybinės reikšmės miškai
- Miškas
- Užstatytos teritorijos
- Juodšo ežeras — Vandenys
- Nevėžis — 110 kV ir 330 kV elektros linijos
- Magistralinio dujotiekio linijos

DUOMENŲ ŠALTINIAI:
Lietuvos Respublikos teritorijos M 1:10 000 skaitmeninis rastrinis ortofotografinis žemėlapis ORT10LT ©Nacionalinė žemės tarnyba prie Aplinkos ministerijos, 2021-2023.
Georeferencinio pagrindo kadastro duomenys © Lietuvos Respublikos aplinkos ministerija, 2023.
Nekilnojamojo turto kadastro, Adresų registro grafiniai duomenys ©Registrų centras, 2023.
Lietuvos Respublikos miškų valstybės kadastro duomenys ©Valstybinė miškų tarnyba, 2023.
1994 metų Lietuvos koordinačių sistema (LKS-94).

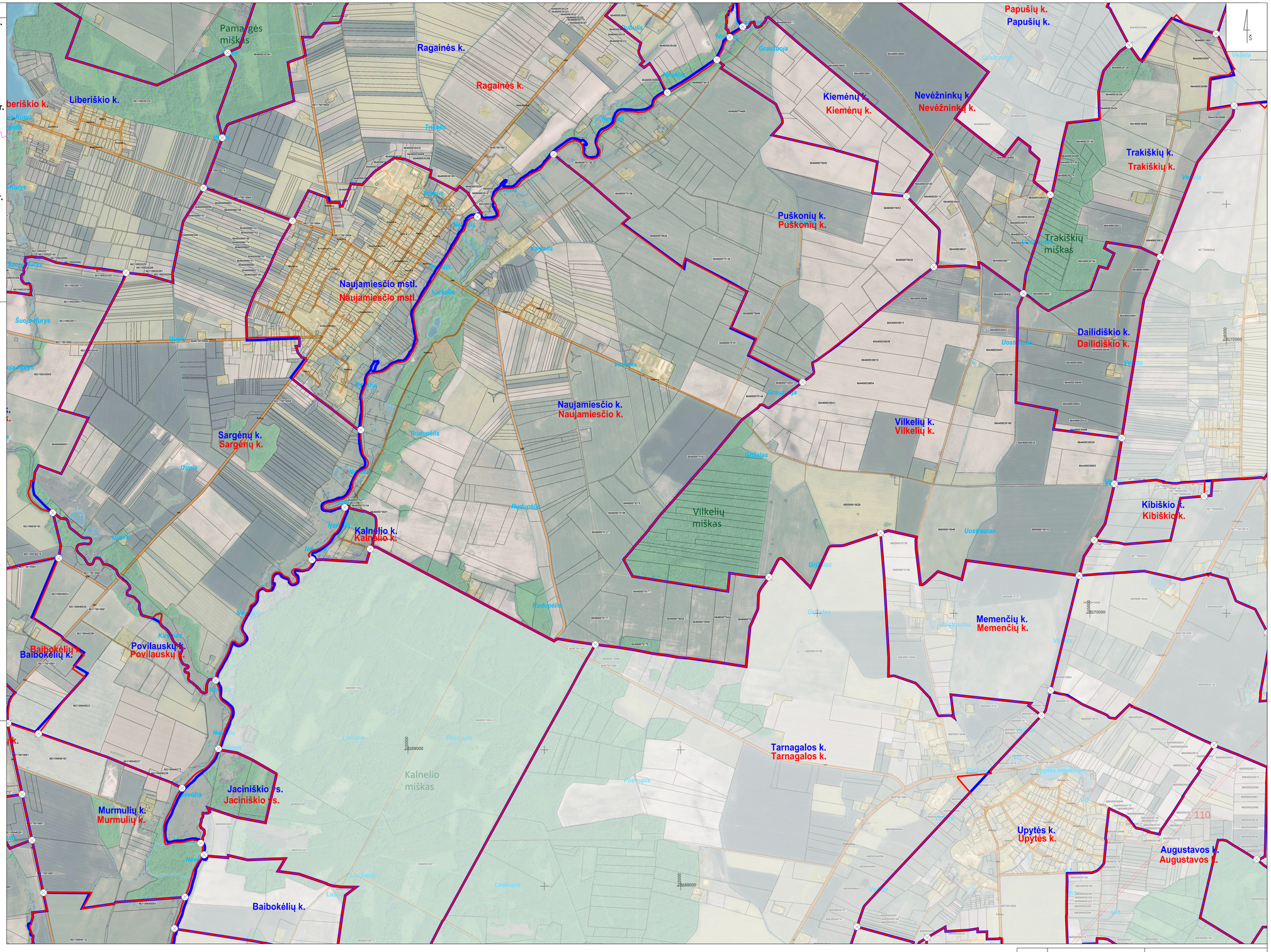

Kvalifikacijos pažymėjimo Nr.	TYRĖNS				Panevėžio rajono savivaldybės gyvenamųjų vietovių teritorijos ribų nustatymo ir keitimo planas Naujamiesčio seniūnija
1GKV-1015	Skyriaus vadovė	J. Rinkevičienė		2024	
1GKV-1018	Plano rengėjė	I.Petrulkevičiūtė		2024	Sprendiniai M 1:10 000 — Laida 0
	Organizatorius: Panevėžio rajono savivaldybės administracijos direktorius				Sut. data: 2023-11-06, sut. Nr. S1-281 — Lapas 3 / Lapų 4

PANEVĖŽIO RAJONO SAVIVALDYBĖS GYVENAMŲJŲ VIETOVIŲ TERITORIJOS RIBŲ NUSTATYMO IR KEITIMO PLANAS
NAUJAMIESČIO SENIŪNIJA M1:10 000, 4 LAPAS

Lapų išdėstymo schema

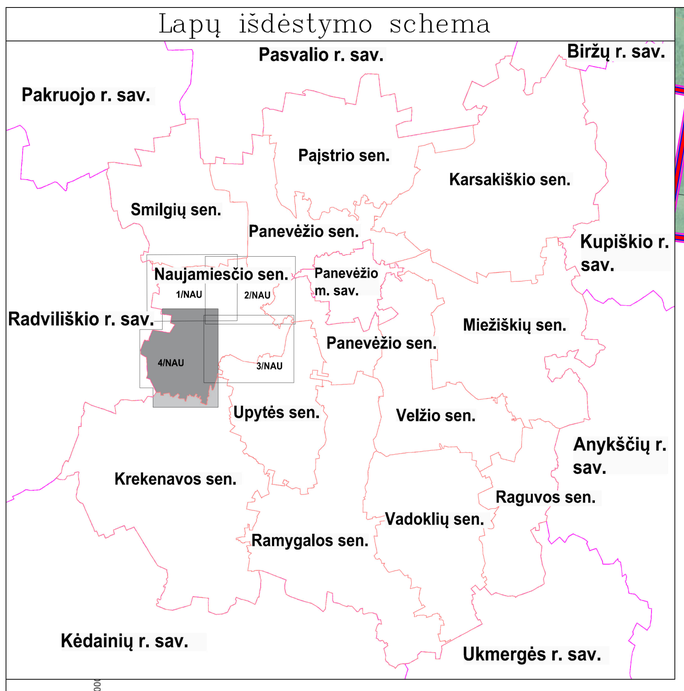

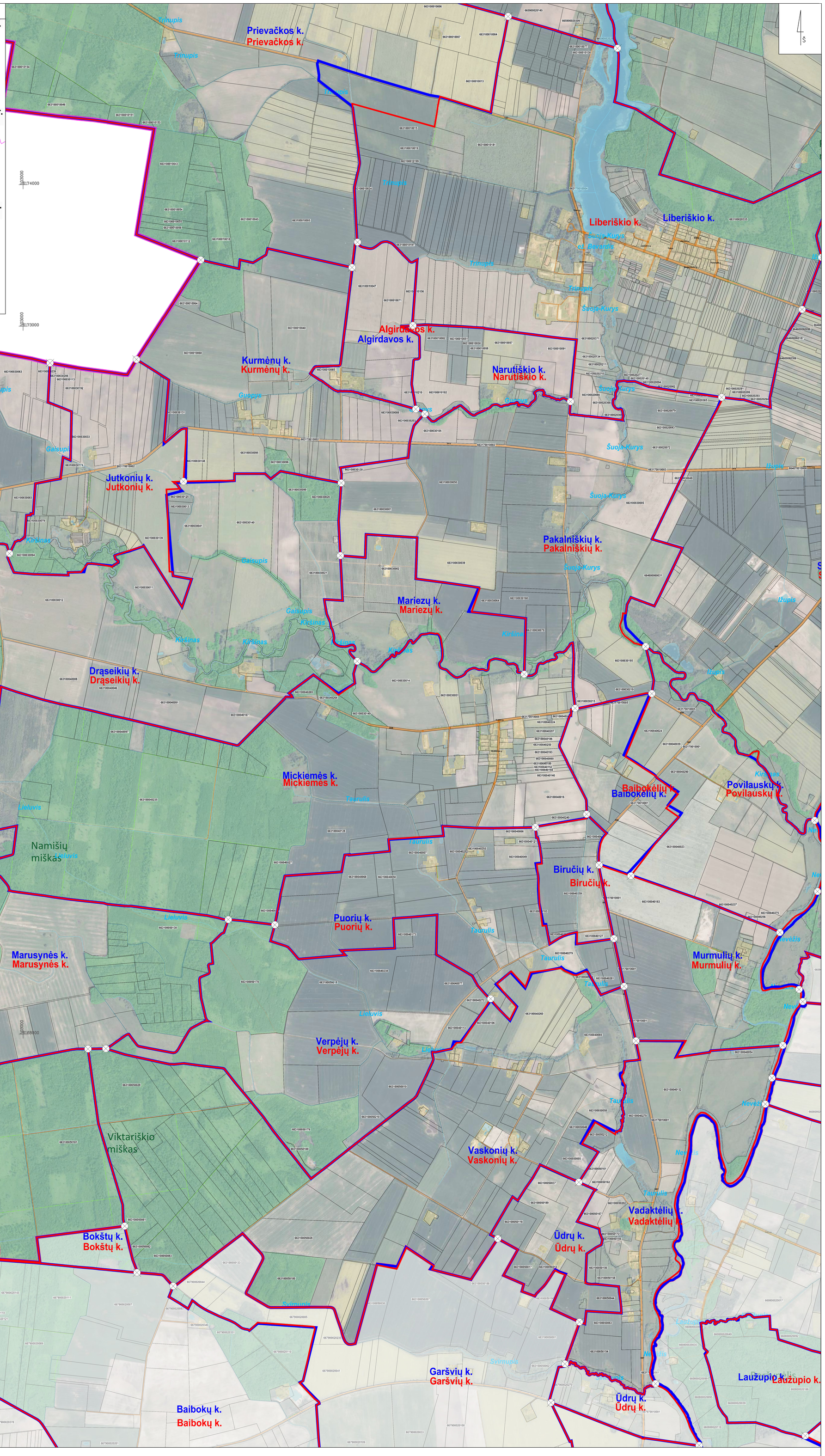

SUTARTINIAI ŽENKLAI:

- Savivaldybių administracinės ribos
- Seniūnijų administracinės ribos
- Esamos Panevėžio rajono savivaldybės gyvenamųjų vietovių ribos
- Nustatomos (keičiamos) Panevėžio rajono savivaldybės gyvenamųjų vietovių ribos
- 000000000000 Sklypų ribos ir jų kadastro Nr.
- Gyvenamosios vietovės ribos aprašymo posūkio taškas

Susisiekimo infrastruktūra:

- A12 Automagistralė, magistralinės reikšmės kelias
- 141 Krašto reikšmės kelias
- 4247 Rajoninės reikšmės kelias
- Kiti keliai, gatvės
- Geležinkelis

Kiti žymėjimai:

- Valstybinės reikšmės miškai
- Miškas
- Užstatytos teritorijos
- Juodžio ežeras / Nevėžis Vandenys
- 110 kV ir 330 kV elektros linijos
- D.J. Magistralinio dujotiekio linijos

DUOMENŲ ŠALTINIAI:
Lietuvos Respublikos teritorijos M 1:10 000 skaitmeninis rastrinis ortofotografinis žemėlapis ORT10LT ©Nacionalinė žemės tarnyba prie Aplinkos ministerijos, 2021-2023.
Georeferencinio pagrindo kadastro duomenys © Lietuvos Respublikos aplinkos ministerija, 2023.
Nekilnojamojo turto kadastro, Adresų registro grafiniai duomenys ©Registrų centras, 2023.
Lietuvos Respublikos miškų valstybės kadastro duomenys ©Valstybinė miškų tarnyba, 2023.
1994 metų Lietuvos koordinačių sistema (LKS-94).

Kvalifikacijos pažymėjimo Nr.	TYRĖNS				Panevėžio rajono savivaldybės gyvenamųjų vietovių teritorijos ribų nustatymo ir keitimo planas Naujamiesčio seniūnija
1GKV–1015	Skyriaus vadovė	J. Rinkevičienė		2024	
1GKV–1018	Plano rengėja	I.Petruškevičiūtė		2024	Sprendiniai M 1:10 000 — Laida 0
	Organizatorius: Panevėžio rajono savivaldybės administracijos direktorius				Sut. data: 2023-11-06, sut. Nr. SI-281 — Lapas 4 / Lapų 4

13.5. Panevėžio rajono savivaldybės gyvenamųjų vietovių teritorijų ribų nustatymo ir keitimo planas. Pajstrio seniūnija M 1:10 000, 6 lapai:

PANEVĖŽIO RAJONO SAVIVALDYBĖS GYVENAMŲJŲ VIETOVIŲ TERITORIJOS RIBŲ NUSTATYMO IR KEITIMO PLANAS
PAJSTRIO SENIŪNIJA M1:10 000 , 1 LAPAS

Lapų išdėstymo schema

Pasvalio r. sav.
Biržų r. sav.
Pakruojo r. sav.
2/PAĮ
1/PAĮ
3/PAĮ
Pajstrio sen.
Karsakiškio sen.
5/PAĮ
4/PAĮ
6/PAĮ
Smilgių sen.
Panevėžio sen.
Kupiškio r. sav.
Panevėžio m. sav.
Radviliškio r. sav.
Miežiškių sen.
Naujamiesčio sen.
Panevėžio sen.
Upytės sen.
Velžio sen.
Anykščių r. sav.
Krekenavos sen.
Raguvos sen.
Vadoklių sen.
Ramygalos sen.
Kėdainių r. sav.
Ukmergės r. sav.

PASVALIO R. SAV.

Dikonių k.
Dikonių k.
Medikonių k.
Medikonių k.
Aukštatrakio k.
Aukštatrakio k.
Dikonėlių k.
Dikonėlių k.
Niurkonių k.
Niurkonių k.
Šerpliškių k.
Šerpliškių k.
Birželių k.
Birželių k.
Pragarėlės k.
Pragarėlės k.
Adomavos k.
Adomavos k.
Naujalaukio vs.
Naujalaukio vs.
Voverinės k.
Voverinės k.
Gailiūnų k.
Gailiūnų k.
Palėvenio vs.
Palėvenio vs.
Paliukų k.
Paliukų k.
Senalaukio vs
Senalaukio vs
Pazūkų k.
Pazūkų k.
Pamiškės k.
Pamiškės k.
Teberešiškių k.
Teberešiškių k.
Juodlieknio k.
Juodlieknio k.
Skaistgirių k.
Skaistgirių k.
Varakiškių k.
Varakiškių k.
Kupstų k.
Kupstų k.
Janališkių k.
Janališkių k.
Mantvydų k.

mišk. Pakalnė
Pišios miškas

Amata
Juodvalkis
Paltis
Valka
Lėvuo
Svirnupis
Pišia
Gaspat
Ažagėlė
Vabalupė
Nevėzis

S-1
S-2
330

SUTARTINIAI ŽENKLAI:

- Savivaldybių administracinės ribos
- Seniūnijų administracinės ribos
- Esamos Panevėžio rajono savivaldybės gyvenamųjų vietovių ribos
- Nustatomos (keičiamos) Panevėžio rajono savivaldybės gyvenamųjų vietovių ribos
- 000000000000 Sklypų ribos ir jų kadastro Nr.
- Gyvenamosios vietovės ribos aprašymo posūkio taškas

Susisiekimo infrastruktūra:

- A12 Automagistralė, magistralinės reikšmės kelias
- 141 Krašto reikšmės kelias
- 4247 Rajoninės reikšmės kelias
- Kiti keliai, gatvės
- Geležinkelis

Kiti žymėjimai:

- Valstybinės reikšmės miškai
- Miškas
- Užstatytos teritorijos
- Juodžio ežeras / Nevėzis Vandenys
- 110 kV ir 330 kV elektros linijos
- DJ Magistralinio dujotiekio linijos

DUOMENŲ ŠALTINIAI:
Lietuvos Respublikos teritorijos M 1:10 000 skaitmeninis rastrinis ortofotografinis žemėlapis ORT10LT ©Nacionalinė žemės tarnyba prie Aplinkos ministerijos, 2021-2023.
Georeferencinio pagrindo kadastro duomenys © Lietuvos Respublikos aplinkos ministerija, 2023.
Nekilnojamojo turto kadastro, Adresų registro grafiniai duomenys ©Registrų centras, 2023.
Lietuvos Respublikos miškų valstybės kadastro duomenys ©Valstybinė miškų tarnyba, 2023.
1994 metų Lietuvos koordinačių sistema (LKS-94).

Kvalifikacijos pažymėjimo Nr.	TYRĖNS				Panevėžio rajono savivaldybės gyvenamųjų vietovių teritorijos ribų nustatymo ir keitimo planas Pajstrio seniūnija
1GKV–1015	Skyriaus vadovė	J. Rinkevičienė		2024	
1GKV–1018	Plano rengėja	I.Petruškevičiūtė		2024	Sprendiniai M 1:10 000 — Laida 0
	Organizatorius: Panevėžio rajono savivaldybės administracijos direktorius				Sut. data: 2023-11-06, sut. Nr. SI-281 — Lapas 1 — Lapų 6

PANEVĖŽIO RAJONO SAVIVALDYBĖS GYVENAMŲJŲ VIETOVIŲ TERITORIJOS RIBŲ NUSTATYMO IR KEITIMO PLANAS
PAJSTRIO SENIŪNIJA M1:10 000, 2 LAPAS

Lapų išdėstymo schema

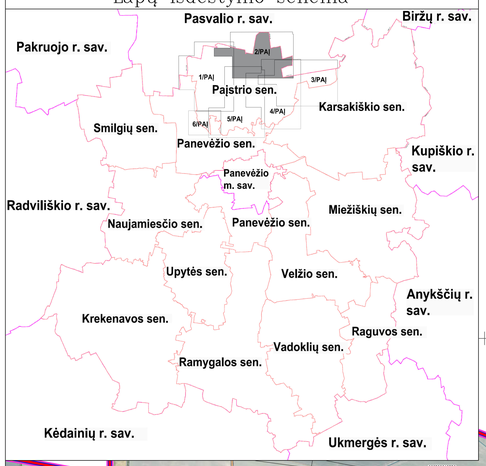

SUTARTINIAI ŽENKLAI:

- Savivaldybių administracinės ribos
- Seniūnijų administracinės ribos
- Esamos Panevėžio rajono savivaldybės gyvenamųjų vietovių ribos
- Nustatomos (keičiamos) Panevėžio rajono savivaldybės gyvenamųjų vietovių ribos
- 000000000000 Sklypų ribos ir jų kadastro Nr.
- Gyvenamosios vietovės ribos aprašymo posūkio taškas

Susisiekimo infrastruktūra:

- A12 Automagistralė, magistralinės reikšmės kelias
- 141 Krašto reikšmės kelias
- 4247 Rajoninės reikšmės kelias
- Kiti keliai, gatvės
- Geležinkelis

Kiti žymėjimai:

- Valstybinės reikšmės miškai
- Miškas
- Užstatytos teritorijos
- Juodžio ežeras / Nevėžis Vandenys
- 110 kV ir 330 kV elektros linijos
- Magistralinio dujotiekio linijos

DUOMENŲ ŠALTINIAI:
Lietuvos Respublikos teritorijos M 1:10 000 skaitmeninis rastrinis ortofotografinis žemėlapis ORT10LT ©Nacionalinė žemės tarnyba prie Aplinkos ministerijos, 2021-2023.
Georeferencinio pagrindo kadastro duomenys © Lietuvos Respublikos aplinkos ministerija, 2023.
Nekilnojamojo turto kadastro, Adresų registro grafiniai duomenys ©Registrų centras, 2023.
Lietuvos Respublikos miškų valstybės kadastro duomenys ©Valstybinė miškų tarnyba, 2023.
1994 metų Lietuvos koordinačių sistema (LKS-94).

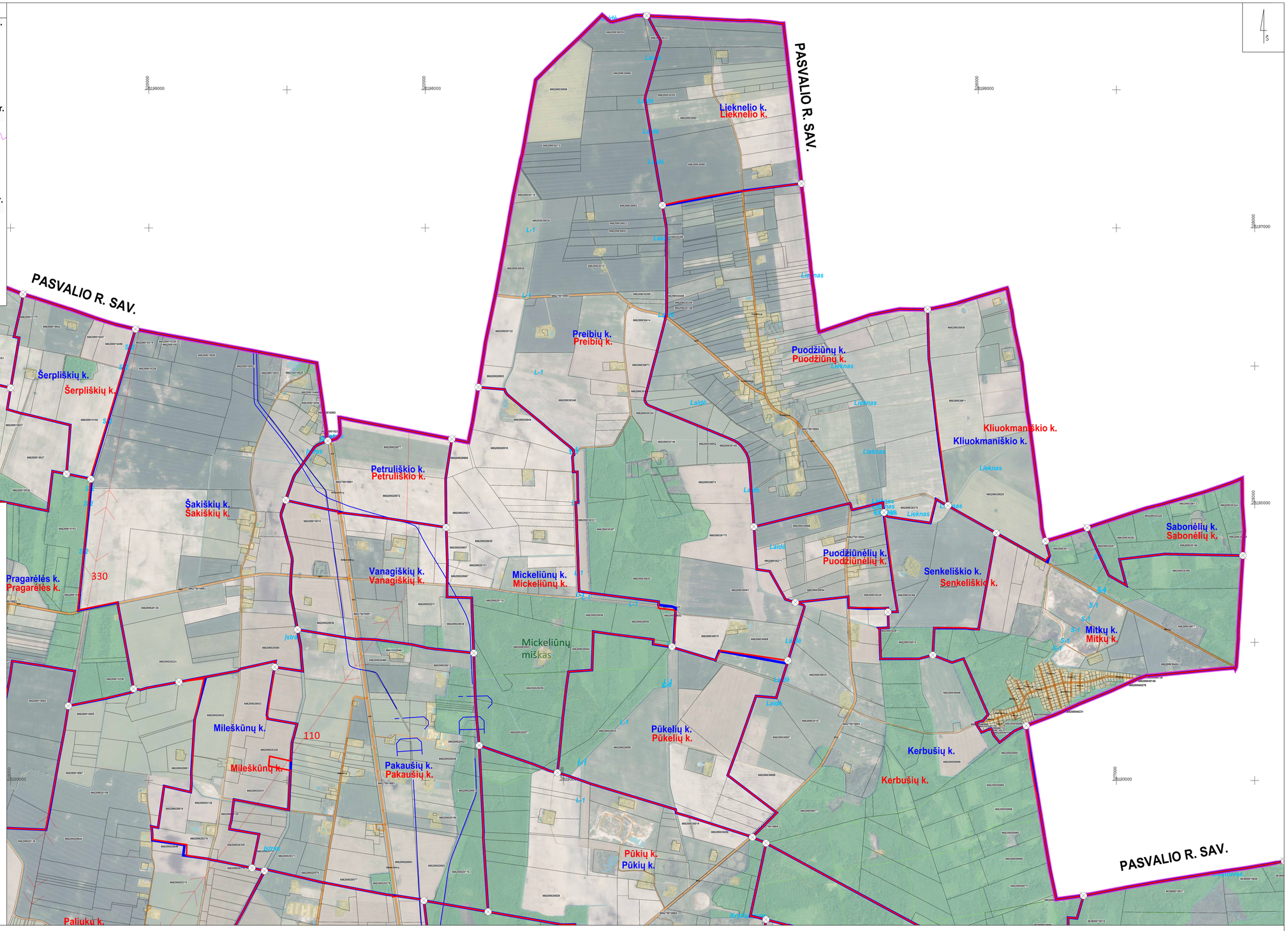

Kvalifikacijos pažymėjimo Nr.	TYRĖNS				Panevėžio rajono savivaldybės gyvenamųjų vietovių teritorijos ribų nustatymo ir keitimo planas Pajstrio seniūnija	
1GKV-1015	Ekspertas vedovė	J. Rinkevičienė		2024		
1GKV-1018	Plano rengėja	I.Petrulkevičiūtė		2024	Sprendiniai M 1:10 000	Laida 0
	Organizatorius: Panevėžio rajono savivaldybės administracijos direktorius				Sul. data: 2023-11-06, sul. Nr. S1-281	Lapas 2 / Lapų 6

PANEVĖŽIO RAJONO SAVIVALDYBĖS GYVENAMŲJŲ VIETOVIŲ TERITORIJOS RIBŲ NUSTATYMO IR KEITIMO PLANAS
PAĮSTRIO SENIŪNIJA M1:10 000 , 3 LAPAS



SUTARTINIAI ŽENKLAI:

- Savivaldybių administracinės ribos
- Seniūnijų administracinės ribos
- Esamos Panevėžio rajono savivaldybės gyvenamųjų vietovių ribos
- Nustatomos (keičiamos) Panevėžio rajono savivaldybės gyvenamųjų vietovių ribos
- 000000000000 — Sklypų ribos ir jų kadastro Nr.
- Gyvenamosios vietovės ribos aprašymo posūkio taškas

Susisiekimo infrastruktūra:

- A12 — Automagistralė, magistralinės reikšmės kelias
- 141 — Krašto reikšmės kelias
- 4247 — Rajoninės reikšmės kelias
- Kiti keliai, gatvės
- Geležinkelis

Kiti žymėjimai:

- Valstybinės reikšmės miškai
- Miškas
- Užstatytos teritorijos
- Juodžio ežeras / Nevėžis — Vandenys
- 110 kV ir 330 kV elektros linijos
- Magistralinio dujotiekio linijos

DUOMENŲ ŠALTINIAI:
Lietuvos Respublikos teritorijos M 1:10 000 skaitmeninis rastrinis ortofotografinis žemėlapis ORT10LT ©Nacionalinė žemės tarnyba prie Aplinkos ministerijos, 2021-2023.
Georeferencinio pagrindo kadastro duomenys © Lietuvos Respublikos aplinkos ministerija, 2023.
Nekilnojamojo turto kadastro, Adresų registro grafiniai duomenys ©Registrų centras, 2023.
Lietuvos Respublikos miškų valstybės kadastro duomenys ©Valstybinė miškų tarnyba, 2023.
1994 metų Lietuvos koordinačių sistema (LKS-94).

Kvalifikacijos pažymėjimo Nr.	TYRĖNS				Panevėžio rajono savivaldybės gyvenamųjų vietovių teritorijos ribų nustatymo ir keitimo planas Paįstrio seniūnija
1GKV-1015	Skyriaus vedėjas	J. Sinkevičienė		2024	
1GKV-1018	Plano rengėja	I.Petrauskevičiūtė		2024	Sprendiniai M 1:10 000 — Lapas 0
	Organizatorius: Panevėžio rajono savivaldybės administracijos direktorius				Sut. data: 2023-11-06, sut. Nr. S1-281 — Lapas 3 / Lapų 6

PANEVĖŽIO RAJONO SAVIVALDYBĖS GYVENAMŲJŲ VIETOVIŲ TERITORIJOS RIBŲ NUSTATYMO IR KEITIMO PLANAS
PAĮSTRIO SENIŪNIJA M1:10 000 , 4 LAPAS

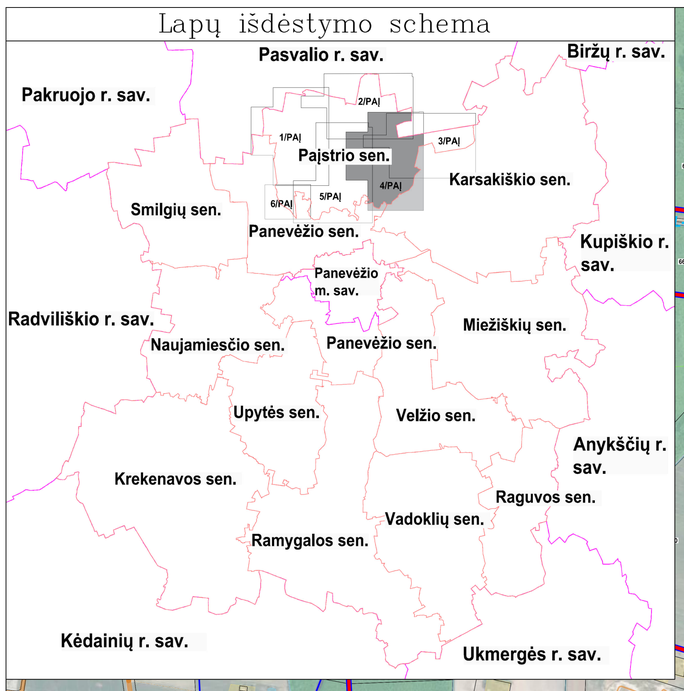

SUTARTINIAI ŽENKLAI:

- Savivaldybių administracinės ribos
- Seniūnijų administracinės ribos
- Esamos Panevėžio rajono savivaldybės gyvenamųjų vietovių ribos
- Nustatomos (keičiamos) Panevėžio rajono savivaldybės gyvenamųjų vietovių ribos
- 000000000000 Sklypų ribos ir jų kadastro Nr.
- Gyvenamosios vietovės ribos aprašymo posūkio taškas

Susisiekimo infrastruktūra:

- A12 Automagistralė, magistralinės reikšmės kelias
- 141 Krašto reikšmės kelias
- 4247 Rajoninės reikšmės kelias
- Kiti keliai, gatvės
- Geležinkelis

Kiti žymėjimai:

- Valstybinės reikšmės miškai
- Miškas
- Užstatytos teritorijos
- Juodžio ežeras — Vandenys
- Nevėžis — Vandenys
- 110 kV ir 330 kV elektros linijos
- DJ Magistralinio dujotiekio linijos

DUOMENŲ ŠALTINIAI:
Lietuvos Respublikos teritorijos M 1:10 000 skaitmeninis rastrinis ortofotografinis žemėlapis ORT10LT ©Nacionalinė žemės tarnyba prie Aplinkos ministerijos, 2021-2023.
Georeferencinio pagrindo kadastro duomenys © Lietuvos Respublikos aplinkos ministerija, 2023.
Nekilnojamojo turto kadastro, Adresų registro grafiniai duomenys ©Registrų centras, 2023.
Lietuvos Respublikos miškų valstybės kadastro duomenys ©Valstybinė miškų tarnyba, 2023.
1994 metų Lietuvos koordinačių sistema (LKS-94).

Kvalifikacijos pažymėjimo Nr.	TYRĖNS				Panevėžio rajono savivaldybės gyvenamųjų vietovių teritorijos ribų nustatymo ir keitimo planas Pajstrio seniūnija
1GKV-1015	Skyriaus vadovė	J. Rinkevičienė		2023	
1GKV-1018	Plano rengėja	I.Petruškevičiūtė		2023	Sprendiniai M 1:10 000 — Laida 0
	Organizatorius: Panevėžio rajono savivaldybės administracijos direktorius				Sut. data: 2023-11-06, sut. Nr. S1-281 — Lapas 4 — Lapų 6

PANEVĖŽIO RAJONO SAVIVALDYBĖS GYVENAMŲJŲ VIETOVIŲ TERITORIJOS RIBŲ NUSTATYMO IR KEITIMO PLANAS
PAĮSTRIO SENIŪNIJA M1:10 000, 5 LAPAS

Lapų išdėstymo schema

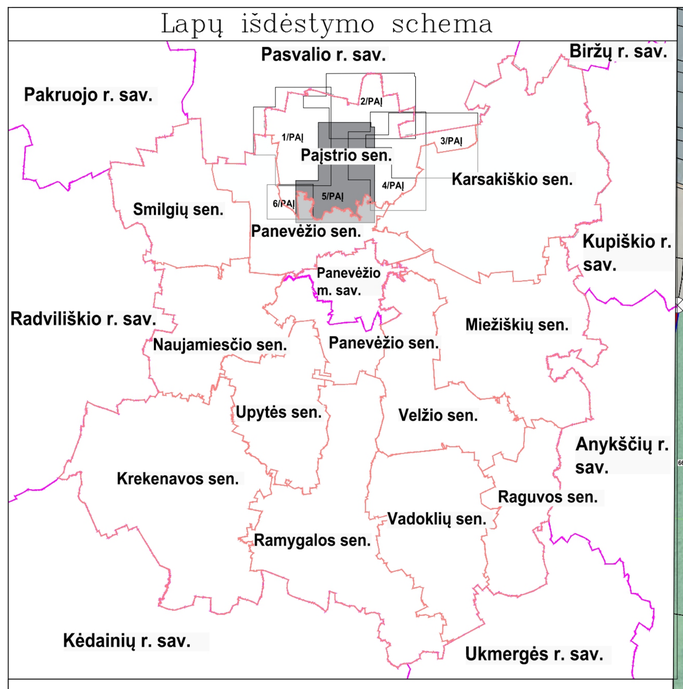

SUTARTINIAI ŽENKLAI:

- Savivaldybių administracinės ribos
- Seniūnijų administracinės ribos
- Esamos Panevėžio rajono savivaldybės gyvenamųjų vietovių ribos
- Nustatomos (keičiamos) Panevėžio rajono savivaldybės gyvenamųjų vietovių ribos
- 000000000000 — Sklypų ribos ir jų kadastro Nr.
- Gyvenamosios vietovės ribos aprašymo posūkio taškas

Susisiekimo infrastruktūra:

- A12 — Automagistralė, magistralinės reikšmės kelias
- 141 — Krašto reikšmės kelias
- 4247 — Rajoninės reikšmės kelias
- Kiti keliai, gatvės
- Geležinkelis

Kiti žymėjimai:

- Valstybinės reikšmės miškai
- Miškas
- Užstatytos teritorijos
- Juodžio ežeras — Vandenys
- Nevėžis — Vandenys
- 110 kV ir 330 kV elektros linijos
- Magistralinio dujotiekio linijos

DUOMENŲ ŠALTINIAI:

Lietuvos Respublikos teritorijos M 1:10 000 skaitmeninis rastrinis ortofotografinis žemėlapis ©ORT10LT Nacionalinė žemės tarnyba prie Aplinkos ministerijos, 2021-2023 m.

Lietuvos Respublikos teritorijos M 1:10 000 georeferencinių erdvinių duomenų rinkinys ©GRPK Nacionalinė žemės tarnyba prie Aplinkos ministerijos, 2023 m.

Nekilnojamojo turto kadastro, Adresų registro grafiniai duomenys ©Registrų centras, 2023 m.

Lietuvos Respublikos miškų valstybės kadastro duomenys ©Valstybinė miškų tarnyba. 2023 m.
1994 metų Lietuvos koordinačių sistema (LKS-94).

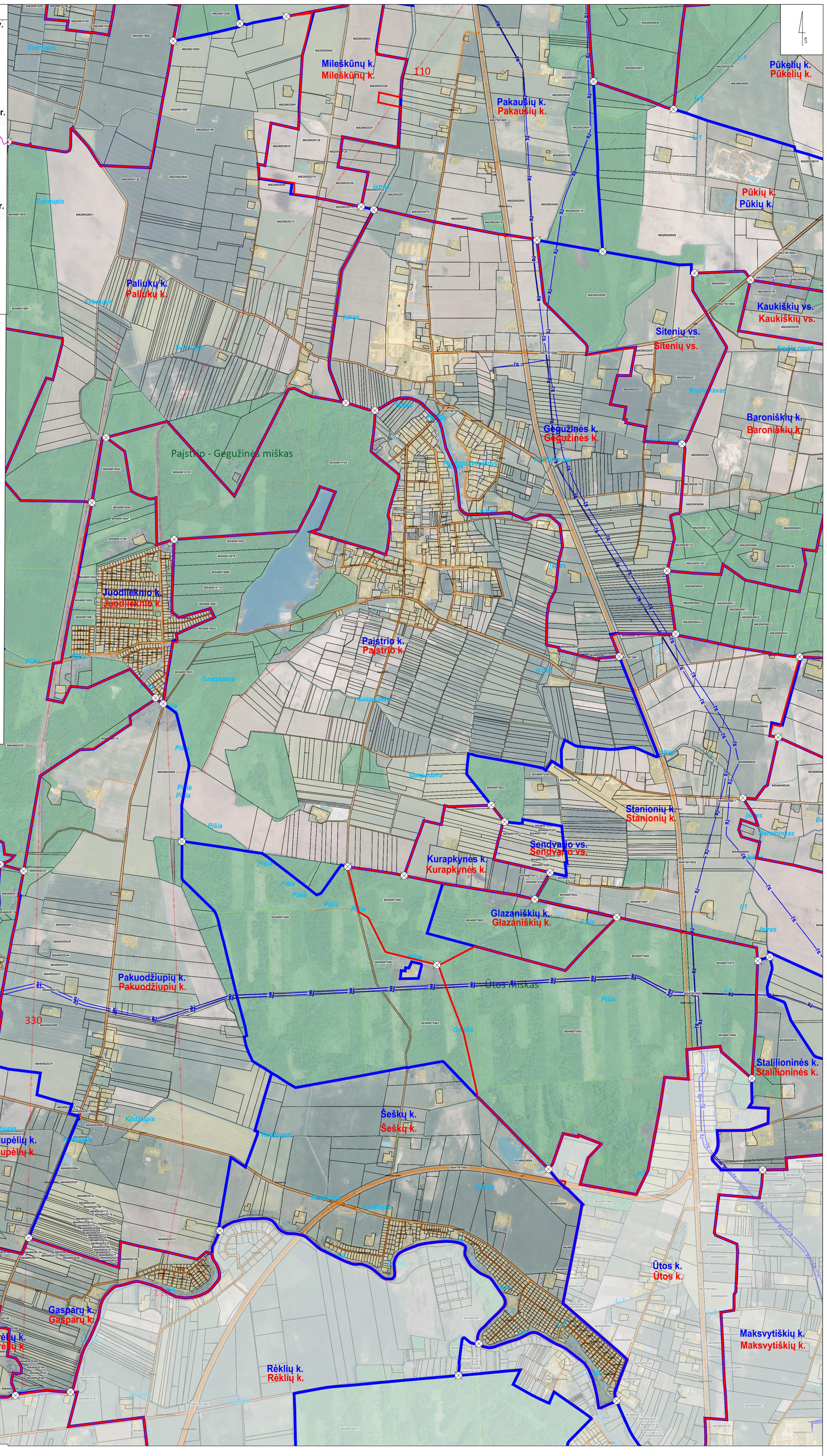
Mileškūnų k.
Mileškūnų k.
110
Pakaušių k.
Pakaušių k.
Pūkelių k.
Pūkelių k.
Pūkių k.
Pūkių k.
Kaukiškių vs.
Kaukiškių vs.
Sitenių vs.
Sitenių vs.
Baroniškių k.
Baroniškių k.
Gegužinės k.
Gegužinės k.
Paliukų k.
Paliukų k.
Juodlieknio k.
Juodlieknio k.
Paįstrio k.
Paįstrio k.
Pajstrio - Gegužinės miškas
Kupstų k.
Kupstų k.
Janališkių k.
Janališkių k.
Šiaudinės k.
Šiaudinės k.
Daukniškių k.
Daukniškių k.
Kiūčių k.
Kiūčių k.
Pakuodžiupelių k.
Pakuodžiupelių k.
Pakuodžiupių k.
Pakuodžiupių k.
Gasparų k.
Gasparų k.
Gasparėlių k.
Gasparėlių k.
Bernatonių k.
Bernatonių k.
Ūtos miškas
Šeškų k.
Šeškų k.
Kurapkynės k.
Kurapkynės k.
Sendvario vs.
Sendvario vs.
Glazaniškių k.
Glazaniškių k.
Stanionių k.
Stanionių k.
Stalilioninės k.
Stalilioninės k.
Ūtos k.
Ūtos k.
Maksvytiškių k.
Maksvytiškių k.
Réklių k.
Réklių k.
330
Svirnupis
Ištakis
Ištakis
Ištak

PANEVĖŽIO RAJONO SAVIVALDYBĖS GYVENAMŲJŲ VIETOVIŲ TERITORIJOS RIBŲ NUSTATYMO IR KEITIMO PLANAS
PAĮSTRIO SENIŪNIJA M1:10 000 , 6 LAPAS

Lapų išdėstymo schema

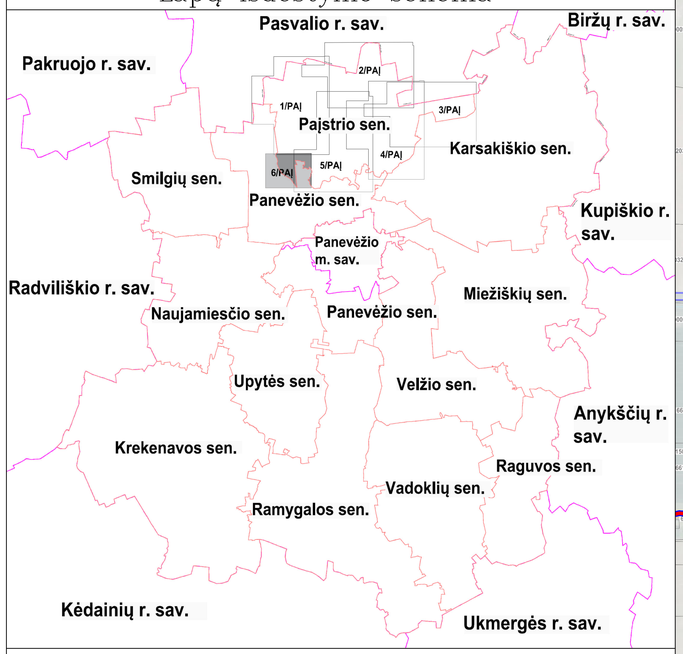

SUTARTINIAI ŽENKLAI:

- Savivaldybių administracinės ribos
- Seniūnijų administracinės ribos
- Esamos Panevėžio rajono savivaldybės gyvenamųjų vietovių ribos
- Nustatomos (keičiamos) Panevėžio rajono savivaldybės gyvenamųjų vietovių ribos
- 000000000000 — Sklypų ribos ir jų kadastro Nr.
- Gyvenamosios vietovės ribos aprašymo posūkio taškas

Susisiekimo infrastruktūra:

- A12 — Automagistralė, magistralinės reikšmės kelias
- 141 — Krašto reikšmės kelias
- 4247 — Rajoninės reikšmės kelias
- Kiti keliai, gatvės
- Geležinkelis

Kiti žymėjimai:

- Valstybinės reikšmės miškai
- Miškas
- Užstatytos teritorijos
- Juodžio ežeras / Nevėžis — Vandenys
- 110 kV ir 330 kV elektros linijos
- DJ — Magistralinio dujotiekio linijos

DUOMENŲ ŠALTINIAI:
Lietuvos Respublikos teritorijos M 1:10 000 skaitmeninis rastrinis ortofotografinis žemėlapis ORT10LT ©Nacionalinė žemės tarnyba prie Aplinkos ministerijos, 2021-2023.
Georeferencinio pagrindo kadastro duomenys © Lietuvos Respublikos aplinkos ministerija, 2023.
Nekilnojamojo turto kadastro, Adresų registro grafiniai duomenys ©Registrų centras, 2023.
Lietuvos Respublikos miškų valstybės kadastro duomenys ©Valstybinė miškų tarnyba, 2023.
1994 metų Lietuvos koordinačių sistema (LKS-94).

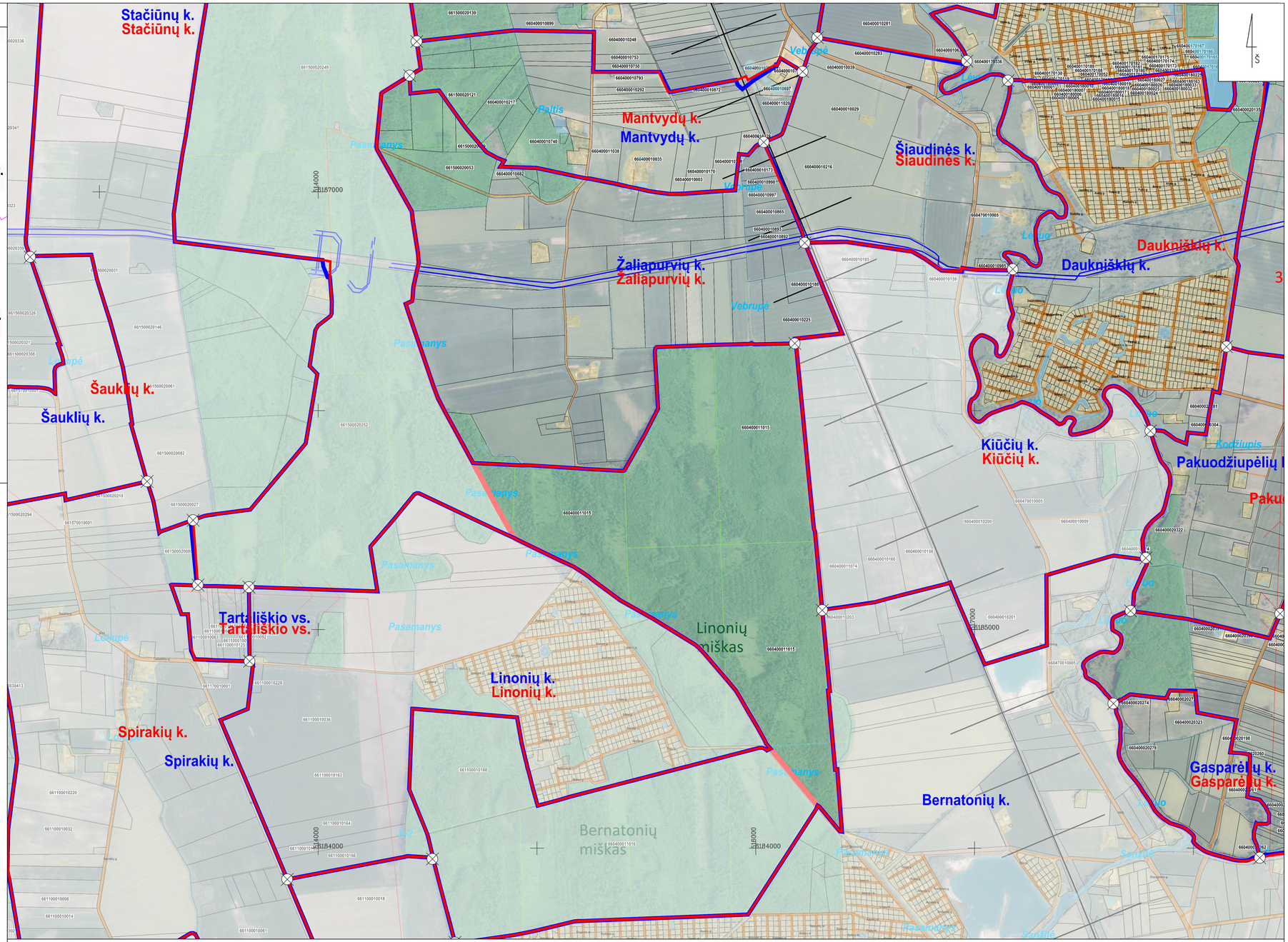

Kvalifikacijos pažymėjimo Nr.	TYRĖNS				Panevėžio rajono savivaldybės gyvenamųjų vietovių teritorijos ribų nustatymo ir keitimo planas Pajstrio seniūnija
1GKV–1015	Skyriaus vadovė	J. Rinkevičienė		2024	
1GKV–1018	Plano rengėja	I.Petruškevičiūtė		2024	Sprendinių M 1:10 000 — Laida 0
	Organizatorius: Panevėžio rajono savivaldybės administracijos direktorius				Sut. data: 2023–11–06, sut. Nr. S1–281 — Lapas 6 / Lapų 6

13.6. Panevėžio rajono savivaldybės gyvenamųjų vietovių teritorijų ribų nustatymo ir keitimo planas. Panevėžio seniūnija M 1:10 000, 6 lapai:

PANEVĖŽIO RAJONO SAVIVALDYBĖS GYVENAMŲJŲ VIETOVIŲ TERITORIJOS RIBŲ NUSTATYMO IR KEITIMO PLANAS
PANEVĖŽIO SENIŪNIJA M1:10 000 , 1 LAPAS



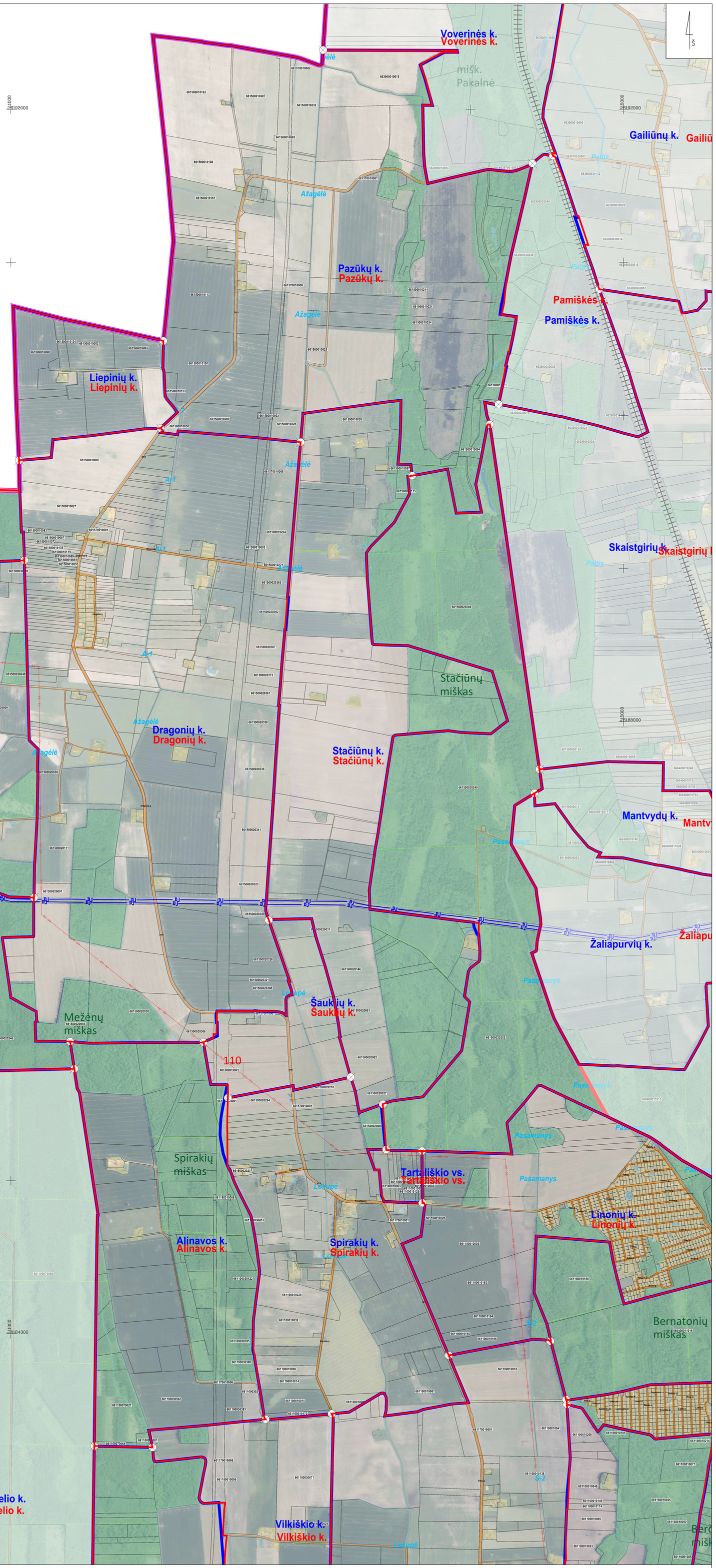

SUTARTINIAI ŽENKLAI:

- Savivaldybių administracinės ribos
- Seniūnijų administracinės ribos
- Esamos Panevėžio rajono savivaldybės gyvenamųjų vietovių ribos
- Nustatomos (keičiamos) Panevėžio rajono savivaldybės gyvenamųjų vietovių ribos
- 000000000000 — Sklypų ribos ir jų kadastro Nr.
- Gyvenamosios vietovės ribos aprašymo posūkio taškas

Susisiekimo infrastruktūra:

- A12 — Automagistralė, magistralinės reikšmės kelias
- 141 — Krašto reikšmės kelias
- 4247 — Rajoninės reikšmės kelias
- Kiti keliai, gatvės
- Geležinkelis

Kiti žymėjimai:

- Valstybinės reikšmės miškai
- Miškas
- Užstatytos teritorijos
- Juodžio ežeras / Nevėžis — Vandenys
- 110 kV ir 330 kV elektros linijos
- DJ — Magistralinio dujotiekio linijos

DUOMENŲ ŠALTINIAI:
Lietuvos Respublikos teritorijos M 1:10 000 skaitmeninis rastrinis ortofotografinis žemėlapis ORT10LT ©Nacionalinė žemės tarnyba prie Aplinkos ministerijos, 2021-2023.
Georeferencinio pagrindo kadastro duomenys © Lietuvos Respublikos aplinkos ministerija, 2023.
Nekilnojamojo turto kadastro, Adresų registro grafiniai duomenys ©Registrų centras, 2023.
Lietuvos Respublikos miškų valstybės kadastro duomenys ©Valstybinė miškų tarnyba, 2023.
1994 metų Lietuvos koordinačių sistema (LKS-94).

Kvalifikacijos pažymėjimo Nr.	TYRĖNS				Panevėžio rajono savivaldybės gyvenamųjų vietovių teritorijos ribų nustatymo ir keitimo planas Panevėžio seniūnija
1GKV–1015	Skyriaus vadovė	J. Rinkevičienė		2024	
1GKV–1018	Plano rengėja	I.Petruškevičiūtė		2024	Sprendiniai M 1:10 000 — Laida 0
	Organizatorius: Panevėžio rajono savivaldybės administracijos direktorius				Sut. data: 2023-11-06, sut. Nr. S1-281 — Lapas 1 / Lapų 6

PANEVĖŽIO RAJONO SAVIVALDYBĖS GYVENAMŲJŲ VIETOVIŲ TERITORIJOS RIBŲ NUSTATYMO IR KEITIMO PLANAS
PANEVĖŽIO SENIŪNIJA M1:10 000 , 2 LAPAS

Lapų išdėstymo schema

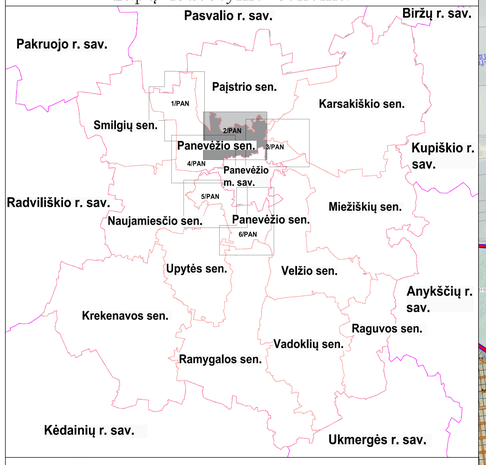

SUTARTINIAI ŽENKLAI:

- Savivaldybių administracinės ribos
- Seniūnijų administracinės ribos
- Esamos Panevėžio rajono savivaldybės gyvenamųjų vietovių ribos
- Nustatomos (keičiamos) Panevėžio rajono savivaldybės gyvenamųjų vietovių ribos
- 000000000000 — Sklypų ribos ir jų kadastro Nr.
- Gyvenamosios vietovės ribos aprašymo posūkio taškas

Susisiekimo infrastruktūra:

- A12 — Automagistralė, magistralinės reikšmės kelias
- 141 — Krašto reikšmės kelias
- 4247 — Rajoninės reikšmės kelias
- Kiti keliai, gatvės
- Geležinkelis

Kiti žymėjimai:

- Valstybinės reikšmės miškai
- Miškas
- Užstatytos teritorijos
- Juodžio ekeras — Vandenys
- Nevėžis — Vandenys
- 110 kV ir 330 kV elektros linijos
- Magistralinio dujotiekio linijos

DUOMENŲ ŠALTINIAI:
Lietuvos Respublikos teritorijos M 1:10 000 skaitmeninis rastrinis ortofotografinis žemėlapis ORT10LT ©Nacionalinė žemės tarnyba prie Aplinkos ministerijos, 2021-2023.
Georeferencinio pagrindo kadastro duomenys © Lietuvos Respublikos aplinkos ministerija, 2023.
Nekilnojamojo turto kadastro, Adresų registro grafiniai duomenys ©Registrų centras, 2023.
Lietuvos Respublikos miškų valstybės kadastro duomenys ©Valstybinė miškų tarnyba, 2023.
1994 metų Lietuvos koordinačių sistema (LKS-94).

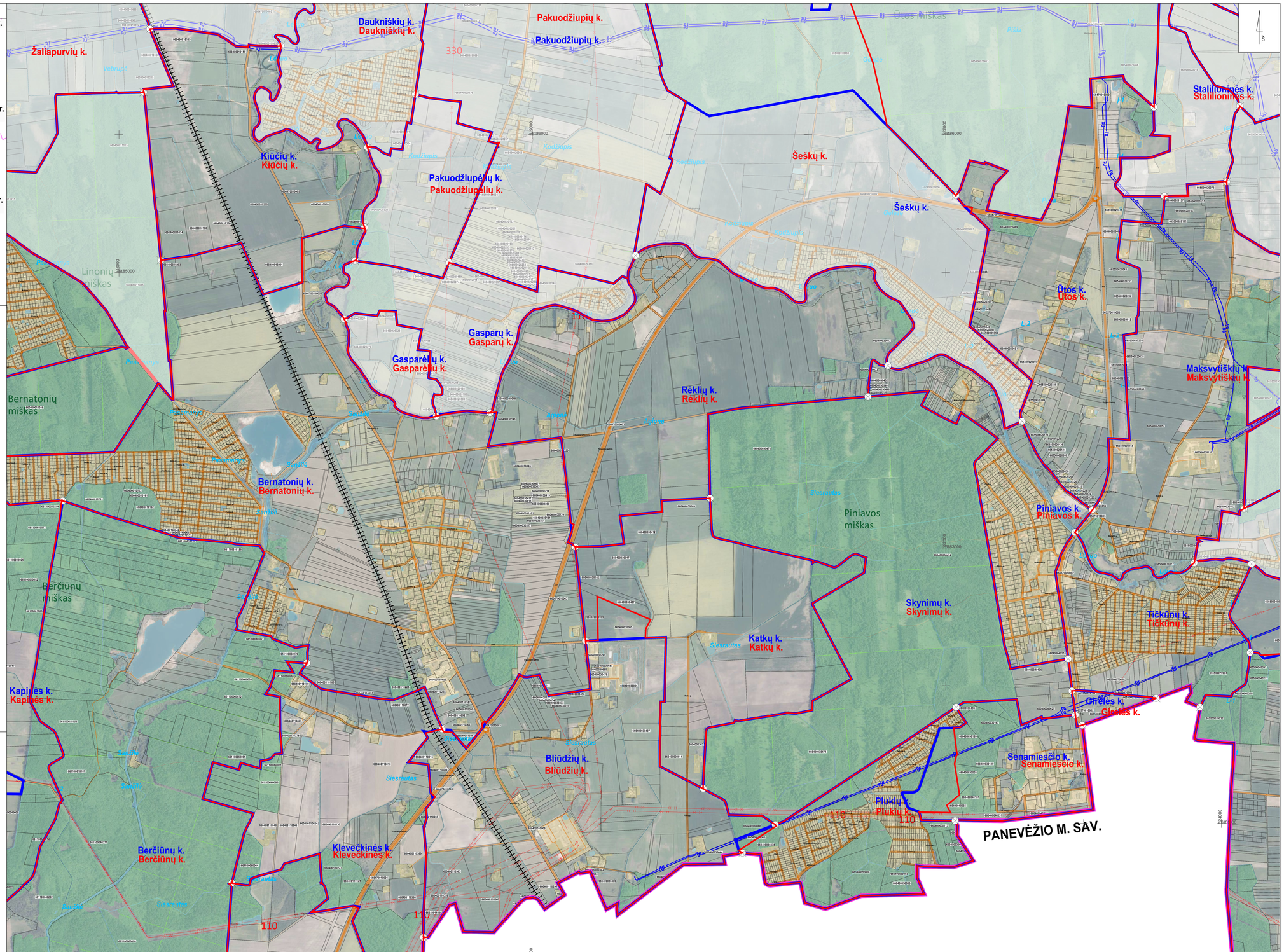

Kvalifikacijos pažymėjimo Nr.	TYRĖNS				Panevėžio rajono savivaldybės gyvenamųjų vietovių teritorijos ribų nustatymo ir keitimo planas Panevėžio seniūnija
1GKV-1015	Skyriaus vedėjė	J. Rinkevičienė		2024	
1GKV-1018	Plano rengėja	I.Petruškevičiūtė		2024	Sprendiniai M 1:10 000 — Laida 0
	Organizatorius: Panevėžio rajono savivaldybės administracijos direktorius				Sut. data: 2023-11-06, sut. Nr. SI-281 — Lapas 2 / Lapų 6

PANEVĖŽIO RAJONO SAVIVALDYBĖS GYVENAMŲJŲ VIETOVIŲ TERITORIJOS RIBŲ NUSTATYMO IR KEITIMO PLANAS
PANEVĖŽIO SENIŪNIJA M1:10 000 , 3 LAPAS

Lapų išdėstymo schema

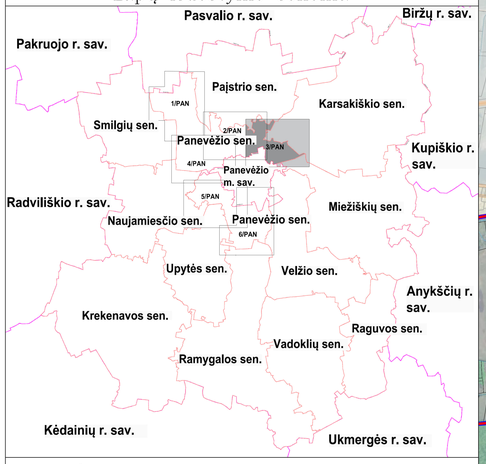

SUTARTINIAI ŽENKLAI:

- Savivaldybių administracinės ribos
- Seniūnijų administracinės ribos
- Esamos Panevėžio rajono savivaldybės gyvenamųjų vietovių ribos
- Nustatomos (keičiamos) Panevėžio rajono savivaldybės gyvenamųjų vietovių ribos
- 000000000000 — Sklypų ribos ir jų kadastro Nr.
- Gyvenamosios vietovės ribos aprašymo posūkio taškas

Susisiekimo infrastruktūra:

- A12 — Automagistralė, magistralinės reikšmės kelias
- 141 — Krašto reikšmės kelias
- 4247 — Rajoninės reikšmės kelias
- Kiti keliai, gatvės
- Geležinkelis

Kiti žymėjimai:

- Valstybinės reikšmės miškai
- Miškas
- Užstatytos teritorijos
- Juodžio ekvas — Vandenys
- Nevėžis — Vandenys
- 110 kV ir 330 kV elektros linijos
- DJ — Magistralinio dujotiekio linijos

DUOMENŲ ŠALTINIAI:
Lietuvos Respublikos teritorijos M 1:10 000 skaitmeninis rastrinis ortofotografinis žemėlapis ORT10LT ©Nacionalinė žemės tarnyba prie Aplinkos ministerijos, 2021-2023.
Georeferencinio pagrindo kadastro duomenys © Lietuvos Respublikos aplinkos ministerija, 2023.
Nekilnojamojo turto kadastro, Adresų registro grafiniai duomenys ©Registrų centras, 2023.
Lietuvos Respublikos miškų valstybės kadastro duomenys ©Valstybinė miškų tarnyba, 2023.
1994 metų Lietuvos koordinačių sistema (LKS-94).

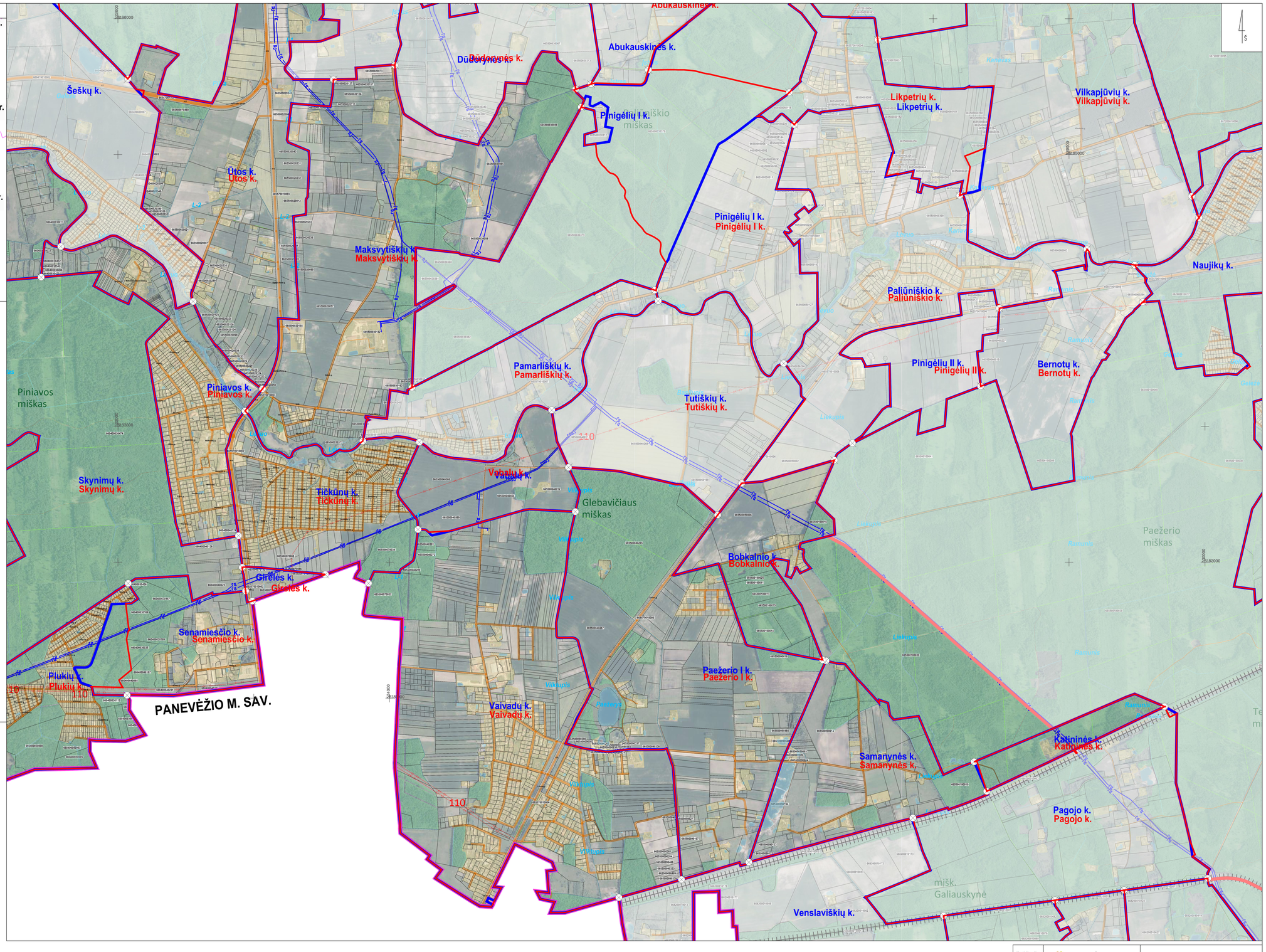

Kvalifikacijos pažymėjimo Nr.	TYRĖNS				Panevėžio rajono savivaldybės gyvenamųjų vietovių teritorijos ribų nustatymo ir keitimo planas Panevėžio seniūnija
1GKV-1015	Skyriaus vedėjė	Z. Rinkevičienė		2024	
1GKV-1018	Plano rengėja	I.Petruškevičiūtė		2024	Sprendiniai M 1:10 000 — Lapas 0
	Organizatorius: Panevėžio rajono savivaldybės administracijos direktorius				Sut. data: 2023-11-06, sut. Nr. S1-281 — Lapas 3 / Lapų 6

PANEVĖŽIO RAJONO SAVIVALDYBĖS GYVENAMŲJŲ VIETOVIŲ TERITORIJOS RIBŲ NUSTATYMO IR KEITIMO PLANAS
PANEVĖŽIO SENIŪNIJA M1:10 000 , 4 LAPAS

Lapų išdėstymo schema

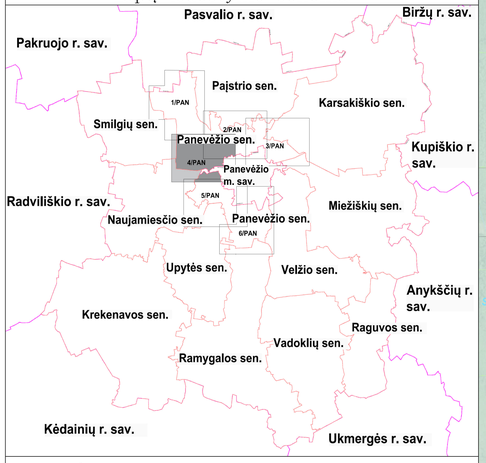

SUTARTINIAI ŽENKLAI:

- Savivaldybių administracinės ribos
- Seniūnijų administracinės ribos
- Esamos Panevėžio rajono savivaldybės gyvenamųjų vietovių ribos
- Nustatomos (keičiamos) Panevėžio rajono savivaldybės gyvenamųjų vietovių ribos
- 000000000000 Sklypų ribos ir jų kadastro Nr.
- Gyvenamosios vietovės ribos aprašymo posūkio taškas

Susisiekimo infrastruktūra:

- A12 Automagistralė, magistralinės reikšmės kelias
- 141 Krašto reikšmės kelias
- 4247 Rajoninės reikšmės kelias
- Kiti keliai, gatvės
- Geležinkelis

Kiti žymėjimai:

- Valstybinės reikšmės miškai
- Miškas
- Užstatytos teritorijos
- Juodžio ežeras / Nevėžis Vandenys
- 110 kV ir 330 kV elektros linijos
- Magistralinio dujotiekio linijos

DUOMENŲ ŠALTINIAI:
Lietuvos Respublikos teritorijos M 1:10 000 skaitmeninis rastrinis ortofotografinis žemėlapis ORT10LT ©Nacionalinė žemės tarnyba prie Aplinkos ministerijos, 2021-2023.
Georeferencinio pagrindo kadastro duomenys © Lietuvos Respublikos aplinkos ministerija, 2023.
Nekilnojamojo turto kadastro, Adresų registro grafiniai duomenys ©Registrų centras, 2023.
Lietuvos Respublikos miškų valstybės kadastro duomenys ©Valstybinė miškų tarnyba, 2023.
1994 metų Lietuvos koordinačių sistema (LKS-94).

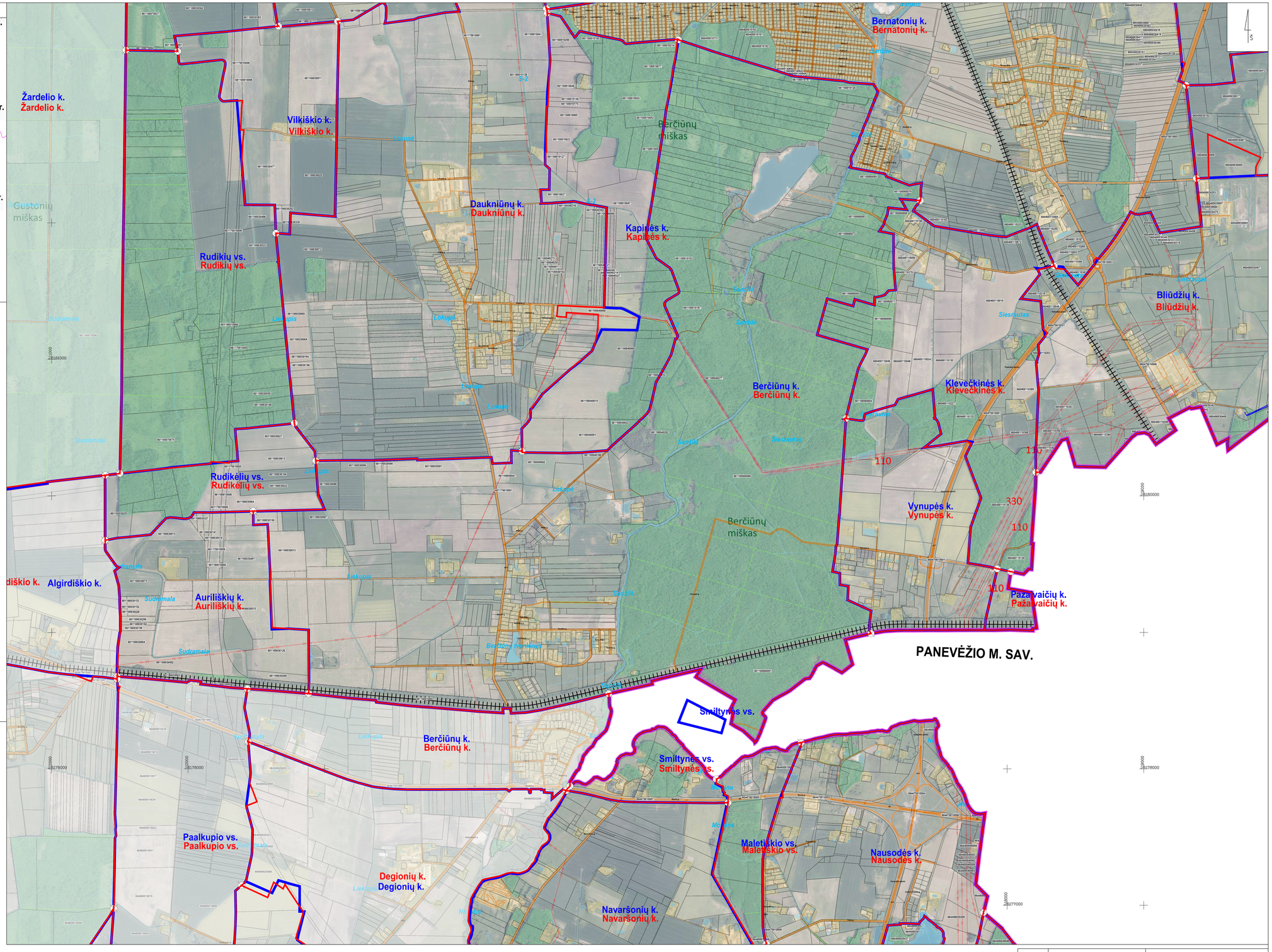

Kvalifikacijos pažymėjimo Nr.	TYRĖNS				Panevėžio rajono savivaldybės gyvenamųjų vietovių teritorijos ribų nustatymo ir keitimo planas Panevėžio seniūnija	
1GKV-1015	Skyriaus vedėjė	J. Rinkevičienė		2024		
1GKV-1018	Plano rengėja	I.Petrulkevičiūtė		2024		
					Sprendiniai M 1:10 000	Laida 0
	Organizatorius: Panevėžio rajono savivaldybės administracijos direktorius				Sut. data: 2023-11-06, sut. Nr. S1-281	Lapas 4 / Lapų 6

PANEVĖŽIO RAJONO SAVIVALDYBĖS GYVENAMŲJŲ VIETOVIŲ TERITORIJOS RIBŲ NUSTATYMO IR KEITIMO PLANAS
PANEVĖŽIO SENIŪNIJA M1:10 000 , 5 LAPAS

Lapų išdėstymo schema

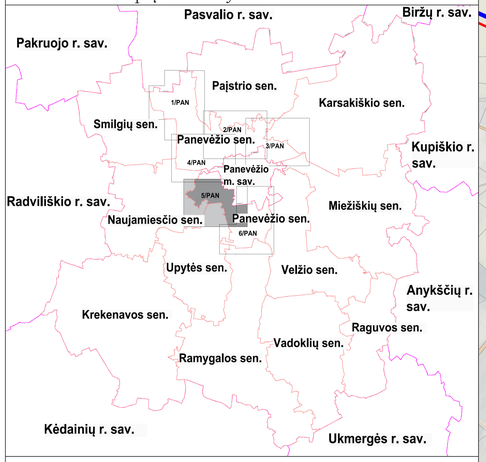

SUTARTINIAI ŽENKLAI:

- Savivaldybių administracinės ribos
- Seniūnijų administracinės ribos
- Esamos Panevėžio rajono savivaldybės gyvenamųjų vietovių ribos
- Nustatomos (keičiamos) Panevėžio rajono savivaldybės gyvenamųjų vietovių ribos
- 000000000000 — Sklypų ribos ir jų kadastro Nr.
- Gyvenamosios vietovės ribos aprašymo posūkio taškas

Susisiekimo infrastruktūra:

- A12 — Automagistralė, magistralinės reikšmės kelias
- 141 — Krašto reikšmės kelias
- 4247 — Rajoninės reikšmės kelias
- Kiti keliai, gatvės
- Geležinkelis

Kiti žymėjimai:

- Valstybinės reikšmės miškai
- Miškas
- Užstatytos teritorijos
- Juodžio ežeras / Nevėžis — Vandenys
- kV 35 — 110 kV ir 330 kV elektros linijos
- DJ — Magistralinio dujotiekio linijos

DUOMENŲ ŠALTINIAI:
Lietuvos Respublikos teritorijos M 1:10 000 skaitmeninis rastrinis ortofotografinis žemėlapis ORT10LT ©Nacionalinė žemės tarnyba prie Aplinkos ministerijos, 2021-2023.
Georeferencinio pagrindo kadastro duomenys © Lietuvos Respublikos aplinkos ministerija, 2023.
Nekilnojamojo turto kadastro, Adresų registro grafiniai duomenys ©Registrų centras, 2023.
Lietuvos Respublikos miškų valstybės kadastro duomenys ©Valstybinė miškų tarnyba, 2023.
1994 metų Lietuvos koordinačių sistema (LKS-94).

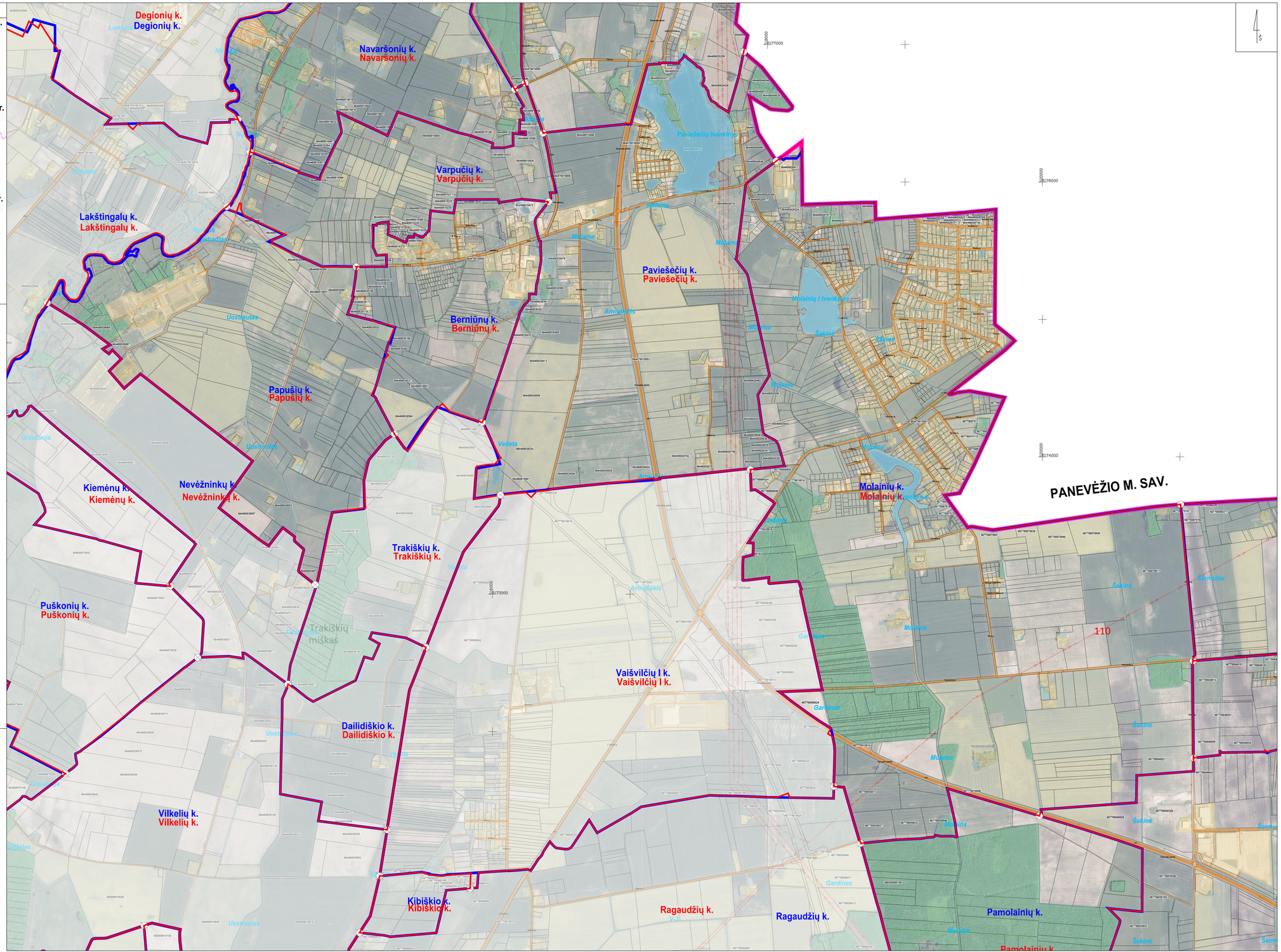
Degionių k.
Degionių k.
Navaršonių k.
Navaršonių k.
Varpučių k.
Varpučių k.
Lakštingalų k.
Lakštingalų k.
Paviešečių k.
Paviešečių k.
Berniūnų k.
Berniūnų k.
Papušių k.
Papušių k.
Kiemėnų k.
Kiemėnų k.
Nevėžninkų k.
Nevėžninkų k.
Trakiškių k.
Trakiškių k.
Puškonių k.
Puškonių k.
Vaišvilčių I k.
Vaišvilčių I k.
Dailidiškio k.
Dailidiškio k.
Vilkelių k.
Vilkelių k.
Kibiškio k.
Kibiškio k.
Ragaudžių k.
Ragaudžių k.
Molainių k.
Molainių k.
Pamolainių k.
PANEVĖŽIO M. SAV.
110
Trakiškių miškas
Liekupis
Nevėžis
Lakštingalų
Nevėžis
Ustratas
Ustrautas
Paviešečių tvenkinys
Molaina
Molainių I tvenkinys
Armuliškis
Veseta
Graužbojа
Gardinas
Šakinė
Šarnutas
Dirbalas
Ustrautas
Vaitas
Grudinė
6447000
6446000
6445000
6444000
6443000
6442000
6441000
6440000
6439000
6438000
6437000
6436000
6435000
6434000
6433000
6432000
6431000
6430000
6429000
6428000
6427000
6426000
6425000
6424000
6423000
6422000
6421000
6420000
6419000
6418000
6417000
6416000
6415000
6414000
6413000
6412000
6411000
6410000
6409000
6408000

PANEVĖŽIO RAJONO SAVIVALDYBĖS GYVENAMŲJŲ VIETOVIŲ TERITORIJOS RIBŲ NUSTATYMO IR KEITIMO PLANAS
PANEVĖŽIO SENIŪNIJA M1:10 000, 6 LAPAS

Lapų išdėstymo schema



SUTARTINIAI ŽENKLAI:

- Savivaldybių administracinės ribos
- Seniūnijų administracinės ribos
- Esamos Panevėžio rajono savivaldybės gyvenamųjų vietovių ribos
- Nustatomos (keičiamos) Panevėžio rajono savivaldybės gyvenamųjų vietovių ribos
- 000000000000 Sklypų ribos ir jų kadastro Nr.
- Gyvenamosios vietovės ribos aprašymo posūkio taškas

Susisiekimo infrastruktūra:

- A12 Automagistralė, magistralinės reikšmės kelias
- 141 Krašto reikšmės kelias
- 4247 Rajoninės reikšmės kelias
- Kiti keliai, gatvės
- Geležinkelis

Kiti žymėjimai:

- Valstybinės reikšmės miškai
- Miškas
- Užstatytos teritorijos
- Juodžio ežeras
- Nevėžis
- 110 kV ir 330 kV elektros linijos
- Magistralinio dujotiekio linijos

DUOMENŲ ŠALTINIAI:
Lietuvos Respublikos teritorijos M 1:10 000 skaitmeninis rastrinis ortofotografinis žemėlapis ORT10LT ©Nacionalinė žemės tarnyba prie Aplinkos ministerijos, 2021-2023.
Georeferencinio pagrindo kadastro duomenys © Lietuvos Respublikos aplinkos ministerija, 2023.
Nekilnojamojo turto kadastro, Adresų registro grafiniai duomenys ©Registrų centras, 2023.
Lietuvos Respublikos miškų valstybės kadastro duomenys ©Valstybinė miškų tarnyba, 2023.
1994 metų Lietuvos koordinačių sistema (LKS-94).

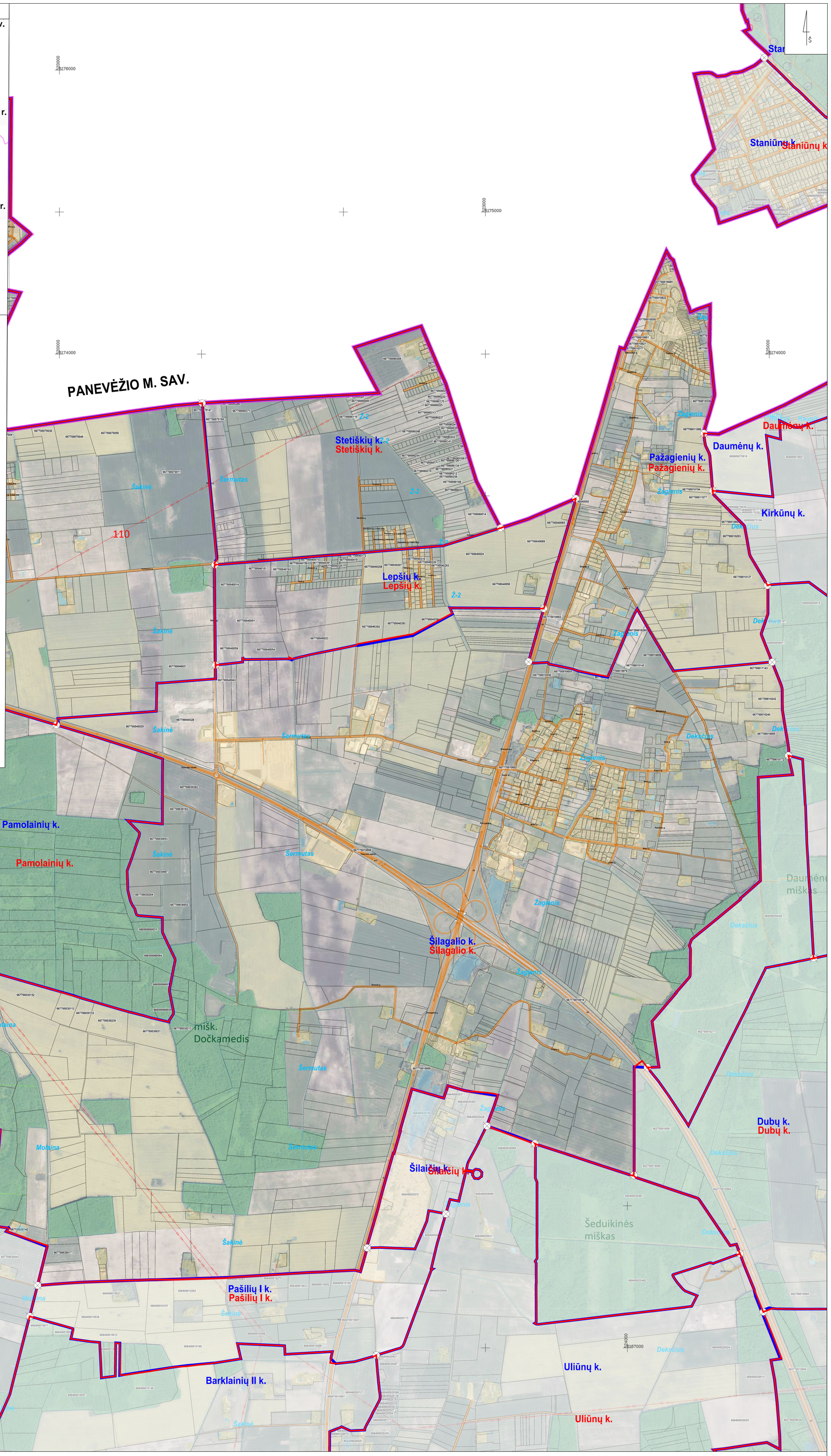

Kvalifikacijos pažymėjimo Nr.	TYRĖNS				Panevėžio rajono savivaldybės gyvenamųjų vietovių teritorijos ribų nustatymo ir keitimo planas Panevėžio seniūnija
1GKV–1015	Skyriaus vadovė	J. Rinkevičienė		2024	
1GKV–1018	Plano rengėja	I.Petruškevičiūtė		2024	Sprendiniai M 1:10 000 — Laida 0
	Organizatorius: Panevėžio rajono savivaldybės administracijos direktorius				Sut. data: 2023-11-06, sut. Nr. S1-281 — Lapas 6 / Lapų 6

13.7. Panevėžio rajono savivaldybės gyvenamųjų vietovių teritorijų ribų nustatymo ir keitimo planas. Raguvos seniūnija M 1:10 000, 3 lapai:

PANEVĖŽIO RAJONO SAVIVALDYBĖS GYVENAMŲJŲ VIETOVIŲ TERITORIJOS RIBŲ NUSTATYMO IR KEITIMO PLANAS
RAGUVOS SENIŪNIJA M1:10 000, 1 LAPAS

Lapų išdėstymo schema

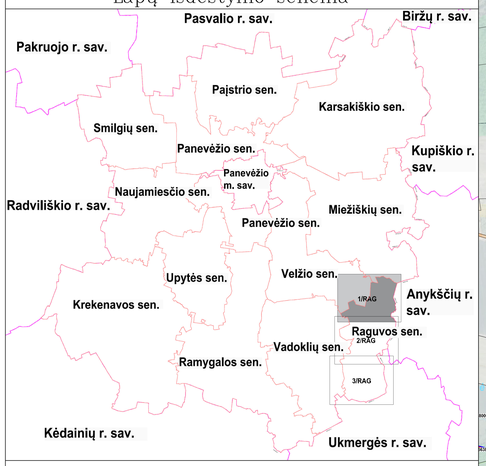

SUTARTINIAI ŽENKLAI:

- Savivaldybių administracinės ribos
- Seniūnijų administracinės ribos
- Esamos Panevėžio rajono savivaldybės gyvenamųjų vietovių ribos
- Nustatomos (keičiamos) Panevėžio rajono savivaldybės gyvenamųjų vietovių ribos
- 000000000000 Sklypų ribos ir jų kadastro Nr.
- Gyvenamosios vietovės ribos aprašymo posūkio taškas

Susisiekimo infrastruktūra:

- A12 Automagistralė, magistralinės reikšmės kelias
- 141 Krašto reikšmės kelias
- 4247 Rajoninės reikšmės kelias
- Kiti keliai, gatvės
- Geležinkelis

Kiti žymėjimai:

- Valstybinės reikšmės miškai
- Miškas
- Užstatytos teritorijos
- Juodžio eteras / Nevėžis — Vandenys
- 110 kV ir 330 kV elektros linijos
- DJ — Magistralinio dujotiekio linijos

DUOMENŲ ŠALTINIAI:
Lietuvos Respublikos teritorijos M 1:10 000 skaitmeninis rastrinis ortofotografinis žemėlapis ORT10LT ©Nacionalinė žemės tarnyba prie Aplinkos ministerijos, 2021-2023.
Georeferencinio pagrindo kadastro duomenys © Lietuvos Respublikos aplinkos ministerija, 2023.
Nekilnojamojo turto kadastro, Adresų registro grafiniai duomenys ©Registrų centras, 2023.
Lietuvos Respublikos miškų valstybės kadastro duomenys ©Valstybinė miškų tarnyba, 2023.
1994 metų Lietuvos koordinačių sistema (LKS-94).

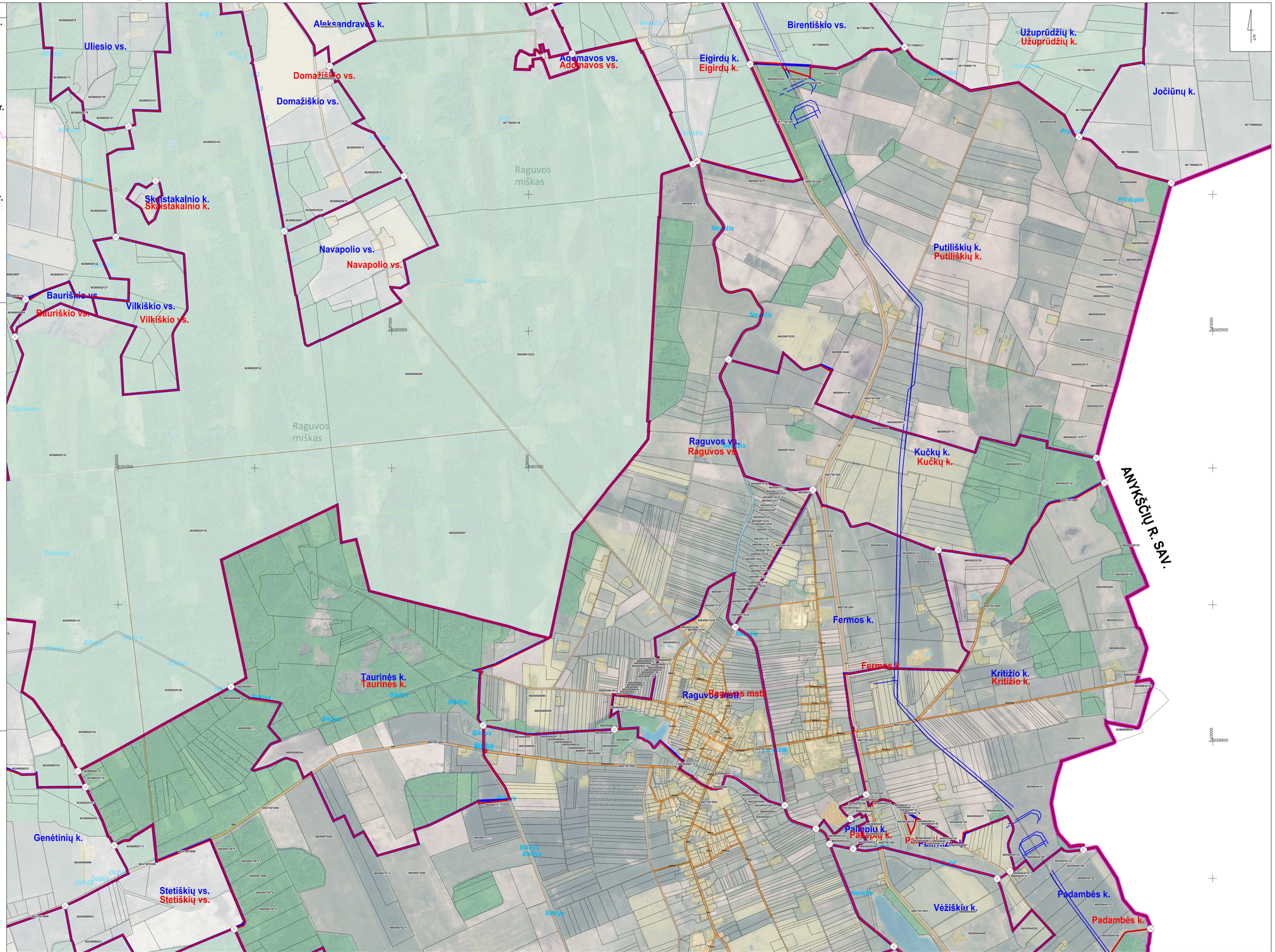

Kvalifikacijos pažymėjimo Nr.	TYRĖNS				Panevėžio rajono savivaldybės gyvenamųjų vietovių teritorijos ribų nustatymo ir keitimo planas Raguvos seniūnija
1GKV-1015	Skyriaus vedėjė	J. Rinkevičienė		2024	
1GKV-1018	Plano rengėja	I.Petrulkevičiūtė		2024	Spręndiniai M 1:10 000 — Laida 0
	Organizatorius: Panevėžio rajono savivaldybės administracijos direktorius				Sut. data: 2023-11-06, sut. Nr. SI-281 — Lapas 1 / Lapų 3

PANEVĖŽIO RAJONO SAVIVALDYBĖS GYVENAMŲJŲ VIETOVIŲ TERITORIJOS RIBŲ NUSTATYMO IR KEITIMO PLANAS
RAGUVOS SENIŪNIJA M1:10 000, 2 LAPAS

Lapų išdėstymo schema

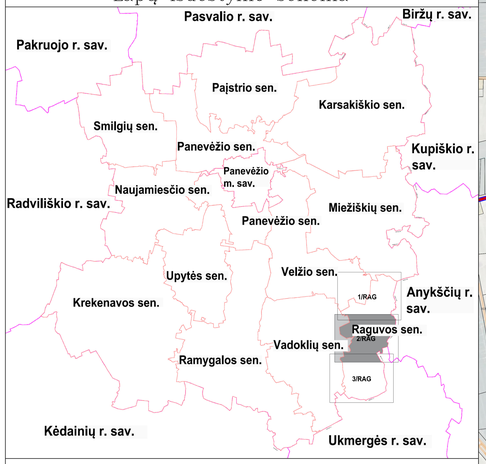

SUTARTINIAI ŽENKLAI:

- Savivaldybių administracinės ribos
- Seniūnijų administracinės ribos
- Esamos Panevėžio rajono savivaldybės gyvenamųjų vietovių ribos
- Nustatomos (keičiamos) Panevėžio rajono savivaldybės gyvenamųjų vietovių ribos
- 000000000000 — Sklypų ribos ir jų kadastro Nr.
- Gyvenamosios vietovės ribos aprašymo posūkio taškas

Susisiekimo infrastruktūra:

- A12 — Automagistralė, magistralinės reikšmės kelias
- 141 — Krašto reikšmės kelias
- 4247 — Rajoninės reikšmės kelias
- Kiti keliai, gatvės
- Geležinkelis

Kiti žymėjimai:

- Valstybinės reikšmės miškai
- Miškas
- Užstatytos teritorijos
- Juodžio ekvas — Vandenys
- Nevėžis — 110 kV ir 330 kV elektros linijos
- DJ — Magistralinio dujotiekio linijos

DUOMENŲ ŠALTINIAI:
Lietuvos Respublikos teritorijos M 1:10 000 skaitmeninis rastrinis ortofotografinis žemėlapis ORT10LT ©Nacionalinė žemės tarnyba prie Aplinkos ministerijos, 2021-2023.
Georeferencinio pagrindo kadastro duomenys © Lietuvos Respublikos aplinkos ministerija, 2023.
Nekilnojamojo turto kadastro, Adresų registro grafiniai duomenys ©Registrų centras, 2023.
Lietuvos Respublikos miškų valstybės kadastro duomenys ©Valstybinė miškų tarnyba, 2023.
1994 metų Lietuvos koordinačių sistema (LKS-94).

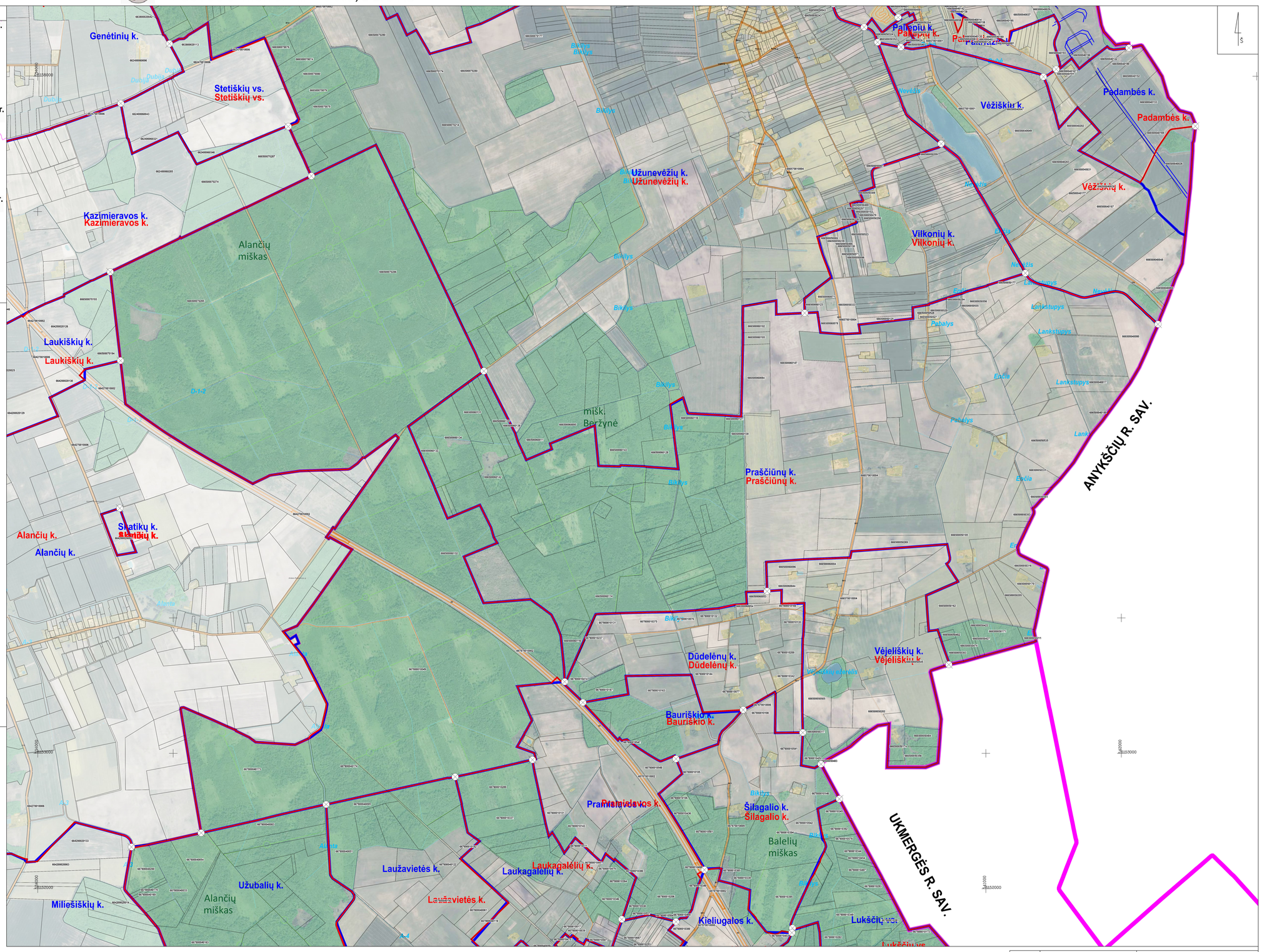

Kvalifikacijos pažymėjimo Nr.	TYRĖNS				Panevėžio rajono savivaldybės gyvenamųjų vietovių teritorijos ribų nustatymo ir keitimo planas Raguvos seniūnija	
1GKV-1015	Skyriaus vedėjė	J. Rinkevičienė		2024		
1GKV-1018	Plano rengėja	I.Petruškevičiūtė		2024	Sprendiniai M 1:10 000	Laida 0
	Organizatorius: Panevėžio rajono savivaldybės administracijos direktorius				Sut. data: 2023-11-06, sut. Nr. SI-281	Lapas 2 / Lapų 3

PANEVĖŽIO RAJONO SAVIVALDYBĖS GYVENAMŲJŲ VIETOVIŲ TERITORIJOS RIBŲ NUSTATYMO IR KEITIMO PLANAS
RAGUVOS SENIŪNIJA M1:10 000, 3 LAPAS

Lapų išdėstymo schema

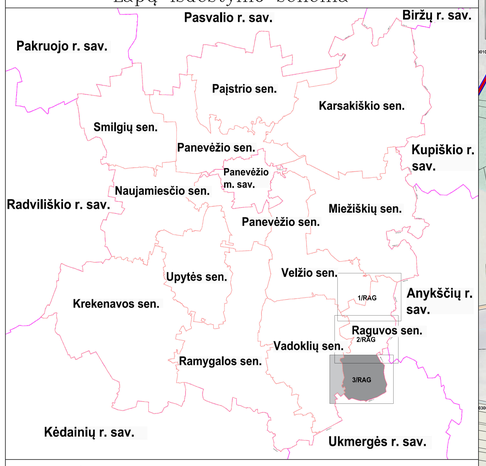

SUTARTINIAI ŽENKLAI:

- Savivaldybių administracinės ribos
- Seniūnijų administracinės ribos
- Esamos Panevėžio rajono savivaldybės gyvenamųjų vietovių ribos
- Nustatomos (keičiamos) Panevėžio rajono savivaldybės gyvenamųjų vietovių ribos
- 000000000000 Sklypų ribos ir jų kadastro Nr.
- Gyvenamosios vietovės ribos aprašymo posūkio taškas

Susisiekimo infrastruktūra:

- A12 Automagistralė, magistralinės reikšmės kelias
- 141 Krašto reikšmės kelias
- 4247 Rajoninės reikšmės kelias
- Kiti keliai, gatvės
- Geležinkelis

Kiti žymėjimai:

- Valstybinės reikšmės miškai
- Miškas
- Užstatytos teritorijos
- Juodžio ežeras / Nevėžis Vandenys
- 110 kV ir 330 kV elektros linijos
- Dj Magistralinio dujotiekio linijos

DUOMENŲ ŠALTINIAI:
Lietuvos Respublikos teritorijos M 1:10 000 skaitmeninis rastrinis ortofotografinis žemėlapis ORT10LT ©Nacionalinė žemės tarnyba prie Aplinkos ministerijos, 2021-2023.
Georeferencinio pagrindo kadastro duomenys © Lietuvos Respublikos aplinkos ministerija, 2023.
Nekilnojamojo turto kadastro, Adresų registro grafiniai duomenys ©Registrų centras, 2023.
Lietuvos Respublikos miškų valstybės kadastro duomenys ©Valstybinė miškų tarnyba, 2023.
1994 metų Lietuvos koordinačių sistema (LKS-94).

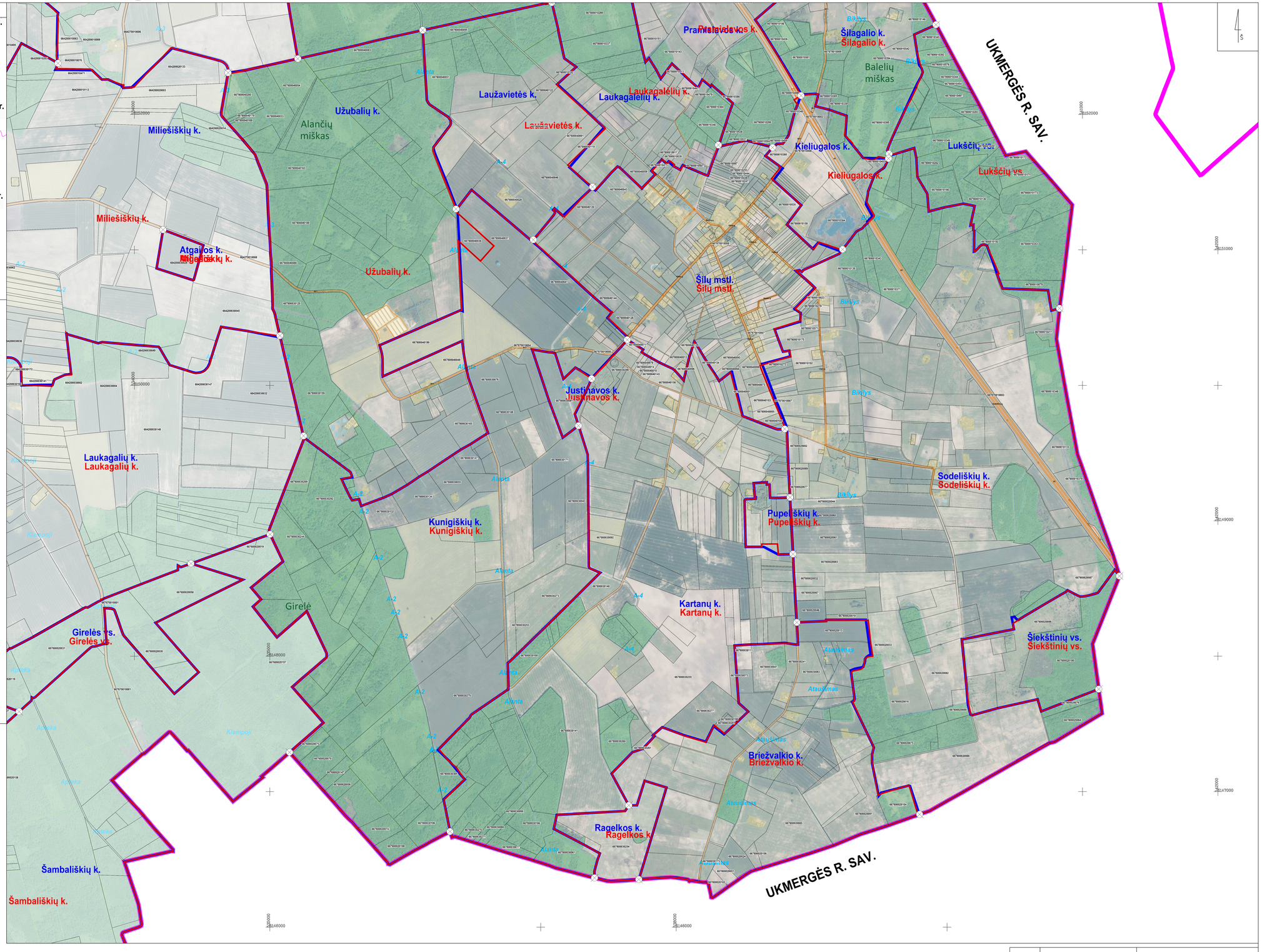

Kvalifikacijos pažymėjimo Nr.	TYRĖNS			Panevėžio rajono savivaldybės gyvenamųjų vietovių teritorijos ribų nustatymo ir keitimo planas Raguvos seniūnija
1GKV-1015	Skyriaus vedėjė	J. Rinkevičienė	2024	
1GKV-1018	Plano rengėja	I.Petruškevičiūtė	2024	Sprendiniai M 1:10 000 — Laida 0
	Organizatorius: Panevėžio rajono savivaldybės administracijos direktorius			Sut. data: 2023-11-06, sut. Nr. SI-281 — Lapas 3 / Lapų 3

PANEVĖŽIO RAJONO SAVIVALDYBĖS GYVENAMŲJŲ VIETOVIŲ TERITORIJOS RIBŲ NUSTATYMO IR KEITIMO PLANAS
RAMYGALOS SENIŪNIJA M1:10 000 , 1 LAPAS

Lapų išdėstymo schema

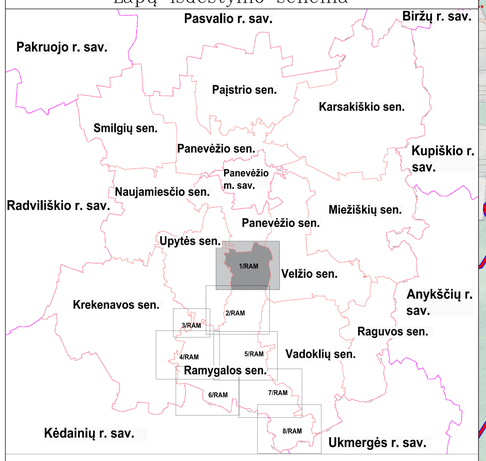

Numatomų keisti gyvenamųjų vietovių teritorijų ribų plotų eksplikacija		
Esamas Ramygalos miesto teritorijos plotas		326,11 ha
1.	*Išskiriama teritorija Masiokų kaimui*	0,0244 ha
2.	*Išskiriama teritorija Masiokų kaimui*	0,0050 ha
3.	*Išskiriama teritorija Masiokų kaimui*	0,0009 ha
4.	*Priskiriama Masiokų k. teritorijos dalis*	0,0002 ha
5.	*Išskiriama teritorija Masiokų kaimui*	0,0020 ha
6.	*Priskiriama Masiokų k. teritorijos dalis*	0,0077 ha
7.	*Išskiriama teritorija Masiokų kaimui*	0,6437 ha
8.	*Priskiriama Masiokų k. teritorijos dalis*	0,0424 ha
9.	*Priskiriama Masiokų k. teritorijos dalis*	0,1035 ha
10.	*Išskiriama teritorija Sokelių kaimui*	0,0587 ha
11.	*Priskiriama Sokelių k. teritorijos dalis*	0,0306 ha
12.	*Priskiriama Garucky k. teritorijos dalis*	0,0187 ha
13.	*Išskiriama teritorija Garucky kaimui*	0,0929 ha
14.	*Priskiriama Garucky k. teritorijos dalis*	0,2314 ha
15.	*Išskiriama teritorija Garucky kaimui*	0,1452 ha
16.	*Priskiriama Garucky k. teritorijos dalis*	0,1118 ha
17.	*Išskiriama teritorija Garucky kaimui*	5,6216 ha
18.	*Priskiriama Garucky k. teritorijos dalis*	0,3833 ha
19.	*Išskiriama teritorija Garucky kaimui*	0,5325 ha
20.	*Priskiriama Garucky k. teritorijos dalis*	0,2011 ha
21.	*Priskiriama Garucky k. teritorijos dalis*	0,0127 ha
22.	*Priskiriama Aukštadvario k. teritorijos dalis*	0,1104 ha
23.	*Priskiriama Aukštadvario k. teritorijos dalis*	0,4534 ha
24.	*Išskiriama teritorija Aukštadvario kaimui*	0,9576 ha
25.	*Priskiriama Aukštadvario k. teritorijos dalis*	0,0041 ha
26.	*Išskiriama teritorija Aukštadvario kaimui*	0,0577 ha
27.	*Priskiriama Aukštadvario k. teritorijos dalis*	0,0236 ha
28.	*Išskiriama teritorija Aukštadvario kaimui*	0,0282 ha
29.	*Priskiriama Aukštadvario k. teritorijos dalis*	0,0917 ha
30.	*Priskiriama Aukštadvario k. teritorijos dalis*	0,0006 ha
31.	*Išskiriama teritorija Aukštadvario kaimui*	0,9230 ha
32.	*Išskiriama teritorija Raukštonių kaimui*	0,0174 ha
33.	*Priskiriama Raukštonių k. teritorijos dalis*	0,0336 ha
34.	*Išskiriama teritorija Raukštonių kaimui*	0,0003 ha
Siūlomas Ramygalos miesto teritorijos plotas		318,86 ha

SUTARTINIAI ŽENKLAI:

- Savivaldybių administracinės ribos
- Seniūnijų administracinės ribos
- Esamos Panevėžio rajono savivaldybės gyvenamųjų vietovių ribos
- Nustatomos (keičiamos) Panevėžio rajono savivaldybės gyvenamųjų vietovių ribos
- 000000000000 — Sklypų ribos ir jų kadastro Nr.
- Gyvenamosios vietovės ribos aprašymo posūkio taškas

Susisiekimo infrastruktūra:

- A12 — Automagistralė, magistralinės reikšmės kelias
- 141 — Krašto reikšmės kelias
- 4247 — Rajoninės reikšmės kelias
- Kiti keliai, gatvės
- Geležinkelis

Kiti žymėjimai:

- Valstybinės reikšmės miškai
- Miškas
- Užstatytos teritorijos
- Juodžio ežeras / Nevėžis — Vandenys
- 110 kv ir 330 kV elektros linijos
- Magistralinio dujotiekio linijos

DUOMENŲ ŠALTINIAI:
Lietuvos Respublikos teritorijos M 1:10 000 skaitmeninis rastrinis ortofotografinis žemėlapis ORT10LT ©Nacionalinė žemės tarnyba prie Aplinkos ministerijos, 2021-2023.
Georeferencinio pagrindo kadastro duomenys © Lietuvos Respublikos aplinkos ministerija, 2023.
Nekilnojamojo turto kadastro, Adresų registro grafiniai duomenys ©Registrų centras, 2023.
Lietuvos Respublikos miškų valstybės kadastro duomenys ©Valstybinė miškų tarnyba, 2023.
1994 metų Lietuvos koordinačių sistema (LKS-94).

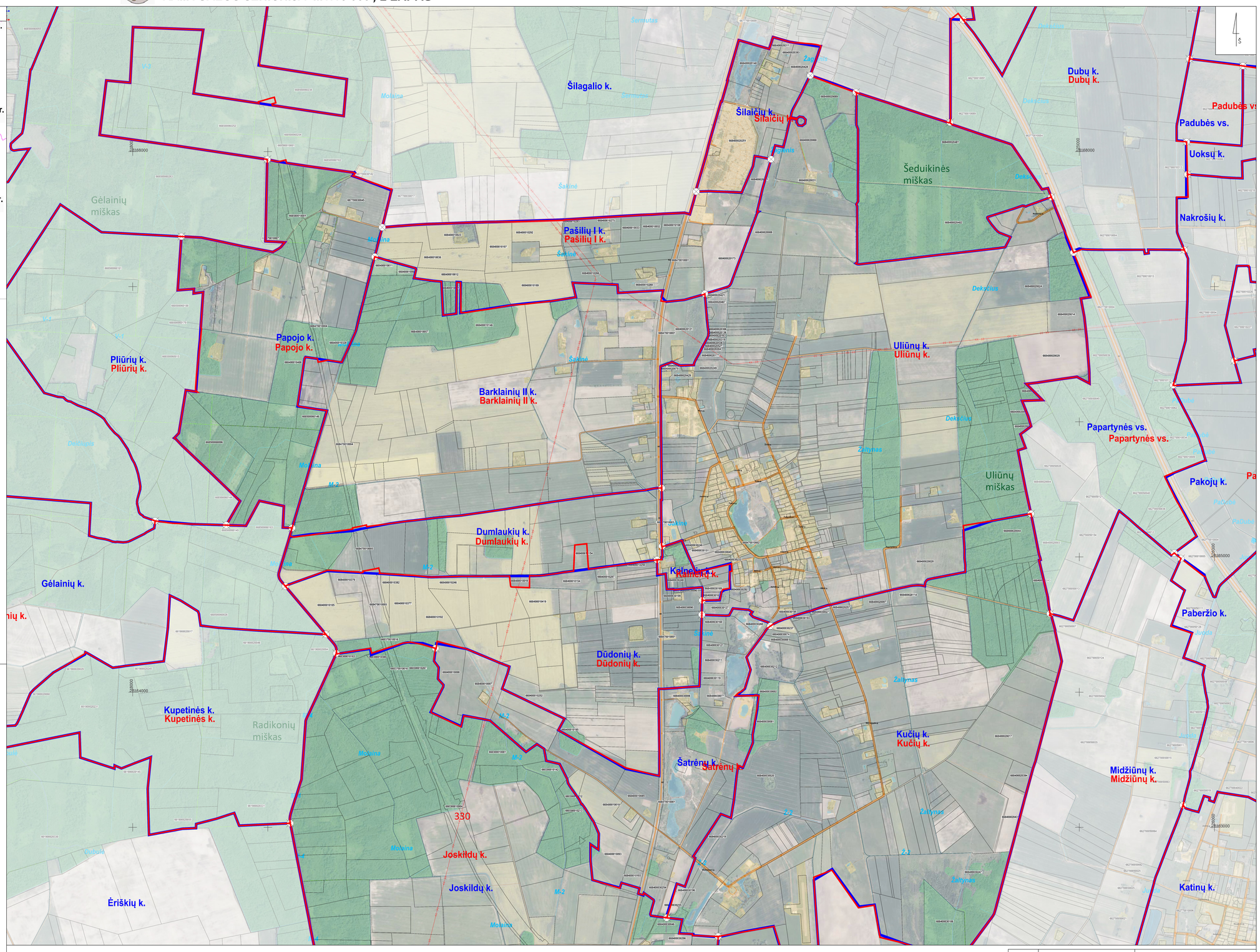

Kvalifikacijos pažymėjimo Nr.	TYRĖNS				Panevėžio rajono savivaldybės gyvenamųjų vietovių teritorijos ribų nustatymo ir keitimo planas Ramygalos seniūnija
1GKV-1015	Skyriaus vedėjė	J. Sinkevičienė		2024	
1GKV-1018	Plano rengėja	I.Petrauskevičiūtė		2024	Sprendiniai M 1:10 000 — Lapas 0
	Organizatorius: Panevėžio rajono savivaldybės administracijos direktorius				Sut. data: 2023-11-06, sut. Nr. S1-281 — Lapas 1 — Lapų 8

PANEVĖŽIO RAJONO SAVIVALDYBĖS GYVENAMŲJŲ VIETOVIŲ TERITORIJOS RIBŲ NUSTATYMO IR KEITIMO PLANAS
RAMYGALOS SENIŪNIJA M1:10 000 , 2 LAPAS

Lapų išdėstymo schema

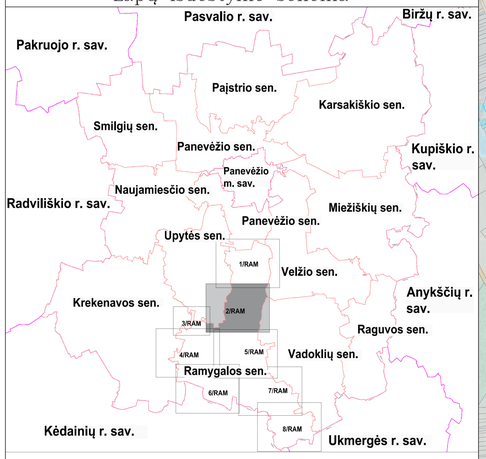

Numatomų keisti gyvenamųjų vietovių teritorijų ribų plotų eksplikacija		
Esamas Ramygalos miesto teritorijos plotas		326,11 ha
1.	*Išskiriama teritorija Masiokų kaimui*	0,0244 ha
2.	*Išskiriama teritorija Masiokų kaimui*	0,0050 ha
3.	*Išskiriama teritorija Masiokų kaimui*	0,0009 ha
4.	*Priskiriama Masiokų k. teritorijos dalis*	0,0002 ha
5.	*Išskiriama teritorija Masiokų kaimui*	0,0020 ha
6.	*Priskiriama Masiokų k. teritorijos dalis*	0,0077 ha
7.	*Išskiriama teritorija Masiokų kaimui*	0,6437 ha
8.	*Priskiriama Masiokų k. teritorijos dalis*	0,0424 ha
9.	*Priskiriama Masiokų k. teritorijos dalis*	0,1035 ha
10.	*Išskiriama teritorija Sokelių kaimui*	0,0587 ha
11.	*Priskiriama Sokelių k. teritorijos dalis*	0,0306 ha
12.	*Priskiriama Garucių k. teritorijos dalis*	0,0187 ha
13.	*Išskiriama teritorija Garucių kaimui*	0,0929 ha
14.	*Priskiriama Garucių k. teritorijos dalis*	0,2314 ha
15.	*Išskiriama teritorija Garucių kaimui*	0,1452 ha
16.	*Priskiriama Garucių k. teritorijos dalis*	0,1118 ha
17.	*Išskiriama teritorija Garucių kaimui*	5,6216 ha
18.	*Priskiriama Garucių k. teritorijos dalis*	0,3833 ha
19.	*Išskiriama teritorija Garucių kaimui*	0,5325 ha
20.	*Priskiriama Garucių k. teritorijos dalis*	0,2011 ha
21.	*Priskiriama Garucių k. teritorijos dalis*	0,0127 ha
22.	*Priskiriama Aukštadvario k. teritorijos dalis*	0,1104 ha
23.	*Priskiriama Aukštadvario k. teritorijos dalis*	0,4534 ha
24.	*Išskiriama teritorija Aukštadvario kaimui*	0,9576 ha
25.	*Priskiriama Aukštadvario k. teritorijos dalis*	0,0041 ha
26.	*Išskiriama teritorija Aukštadvario kaimui*	0,0577 ha
27.	*Priskiriama Aukštadvario k. teritorijos dalis*	0,0236 ha
28.	*Išskiriama teritorija Aukštadvario kaimui*	0,0282 ha
29.	*Priskiriama Aukštadvario k. teritorijos dalis*	0,0917 ha
30.	*Priskiriama Aukštadvario k. teritorijos dalis*	0,0006 ha
31.	*Išskiriama teritorija Aukštadvario kaimui*	0,9230 ha
32.	*Išskiriama teritorija Raukštonių kaimui*	0,0174 ha
33.	*Priskiriama Raukštonių k. teritorijos dalis*	0,0336 ha
34.	*Išskiriama teritorija Raukštonių kaimui*	0,0003 ha
Siūlomas Ramygalos miesto teritorijos plotas		318,86 ha

SUTARTINIAI ŽENKLAI:

- Savivaldybių administracinės ribos
- Seniūnijų administracinės ribos
- Esamos Panevėžio rajono savivaldybės gyvenamųjų vietovių ribos
- Nustatomos (keičiamos) Panevėžio rajono savivaldybės gyvenamųjų vietovių ribos
- 000000000000 Sklypų ribos ir jų kadastro Nr.
- Gyvenamosios vietovės ribos aprašymo posūkio taškas

Susisiekimo infrastruktūra:

- A12 Automagistralė, magistralinės reikšmės kelias
- 141 Krašto reikšmės kelias
- 4247 Rajoninės reikšmės kelias
- Kiti keliai, gatvės
- Geležinkelis

Kiti žymėjimai:

- Valstybinės reikšmės miškai
- Miškas
- Užstatytos teritorijos
- Juodžio ežeras / Nevėžis Vandenys
- 110 kV ir 330 kV elektros linijos
- DJ Magistralinio dujotiekio linijos

DUOMENŲ ŠALTINIAI:
Lietuvos Respublikos teritorijos M 1:10 000 skaitmeninis rastrinis ortofotografinis žemėlapis ORT10LT ©Nacionalinė žemės tarnyba prie Aplinkos ministerijos, 2021-2023.
Georeferencinio pagrindo kadastro duomenys © Lietuvos Respublikos aplinkos ministerija, 2023.
Nekilnojamojo turto kadastro, Adresų registro grafiniai duomenys ©Registrų centras, 2023.
Lietuvos Respublikos miškų valstybės kadastro duomenys ©Valstybinė miškų tarnyba, 2023.
1994 metų Lietuvos koordinačių sistema (LKS-94).

Kvalifikacijos pažymėjimo Nr.	TYRĖNS				Panevėžio rajono savivaldybės gyvenamųjų vietovių teritorijos ribų nustatymo ir keitimo planas Ramygalos seniūnija
1GKV-1015	Skyriaus vedėja	J. Rinkevičienė		2024	
1GKV-1018	Plano rengėja	I.Petrulkevičiūtė		2024	Sprendiniai M 1:10 000 — Laida 0
	Organizatorius: Panevėžio rajono savivaldybės administracijos direktorius				Sut. data: 2023-11-06, sut. Nr. S1-286 — Lapas 2 / Lapų 8

PANEVĖŽIO RAJONO SAVIVALDYBĖS GYVENAMŲJŲ VIETOVIŲ TERITORIJOS RIBŲ NUSTATYMO IR KEITIMO PLANAS
RAMYGALOS SENIŪNIJA M1:10 000, 3 LAPAS

Lapų išdėstymo schema

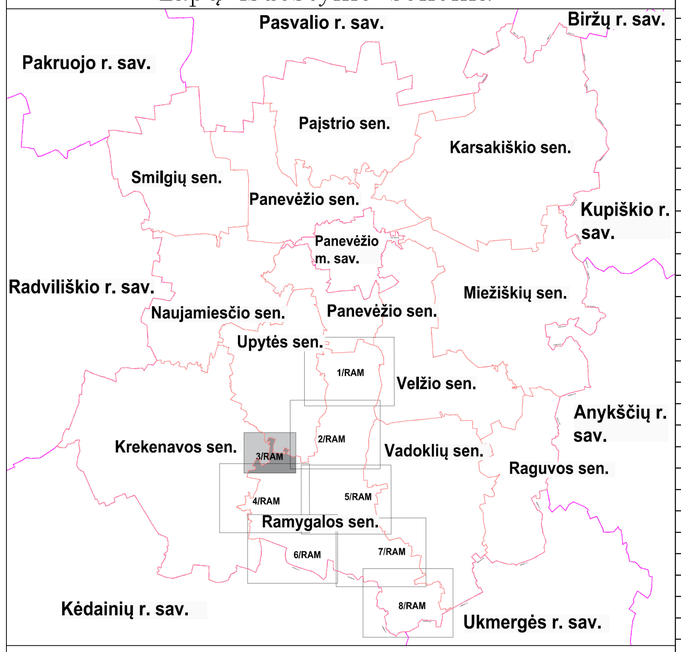

Numatomų keisti gyvenamųjų vietovių teritorijų ribų plotų eksplikacija		
Esamas Ramygalos miesto teritorijos plotas		326,11 ha
1.	*Išskiriama teritorija Masiokų kaimui*	0,0244 ha
2.	*Išskiriama teritorija Masiokų kaimui*	0,0050 ha
3.	*Išskiriama teritorija Masiokų kaimui*	0,0009 ha
4.	*Priskiriama Masiokų k. teritorijos dalis*	0,0002 ha
5.	*Išskiriama teritorija Masiokų kaimui*	0,0020 ha
6.	*Priskiriama Masiokų k. teritorijos dalis*	0,0077 ha
7.	*Išskiriama teritorija Masiokų kaimui*	0,6437 ha
8.	*Priskiriama Masiokų k. teritorijos dalis*	0,0424 ha
9.	*Priskiriama Masiokų k. teritorijos dalis*	0,1035 ha
10.	*Išskiriama teritorija Sokelių kaimui*	0,0587 ha
11.	*Priskiriama Sokelių k. teritorijos dalis*	0,0306 ha
12.	*Priskiriama Garuckų k. teritorijos dalis*	0,0187 ha
13.	*Išskiriama teritorija Garuckų kaimui*	0,0929 ha
14.	*Priskiriama Garuckų k. teritorijos dalis*	0,2314 ha
15.	*Išskiriama teritorija Garuckų kaimui*	0,1452 ha
16.	*Priskiriama Garuckų k. teritorijos dalis*	0,1118 ha
17.	*Išskiriama teritorija Garuckų kaimui*	5,6216 ha
18.	*Priskiriama Garuckų k. teritorijos dalis*	0,3833 ha
19.	*Išskiriama teritorija Garuckų kaimui*	0,5325 ha
20.	*Priskiriama Garuckų k. teritorijos dalis*	0,2011 ha
21.	*Priskiriama Garuckų k. teritorijos dalis*	0,0127 ha
22.	*Priskiriama Aukštadvario k. teritorijos dalis*	0,1104 ha
23.	*Priskiriama Aukštadvario k. teritorijos dalis*	0,4534 ha
24.	*Išskiriama teritorija Aukštadvario kaimui*	0,9576 ha
25.	*Priskiriama Aukštadvario k. teritorijos dalis*	0,0041 ha
26.	*Išskiriama teritorija Aukštadvario kaimui*	0,0577 ha
27.	*Priskiriama Aukštadvario k. teritorijos dalis*	0,0236 ha
28.	*Išskiriama teritorija Aukštadvario kaimui*	0,0282 ha
29.	*Priskiriama Aukštadvario k. teritorijos dalis*	0,0917 ha
30.	*Priskiriama Aukštadvario k. teritorijos dalis*	0,0006 ha
31.	*Išskiriama teritorija Aukštadvario kaimui*	0,9230 ha
32.	*Išskiriama teritorija Raukštonių kaimui*	0,0174 ha
33.	*Priskiriama Raukštonių k. teritorijos dalis*	0,0336 ha
34.	*Išskiriama teritorija Raukštonių kaimui*	0,0003 ha
Siūlomas Ramygalos miesto teritorijos plotas		318,86 ha

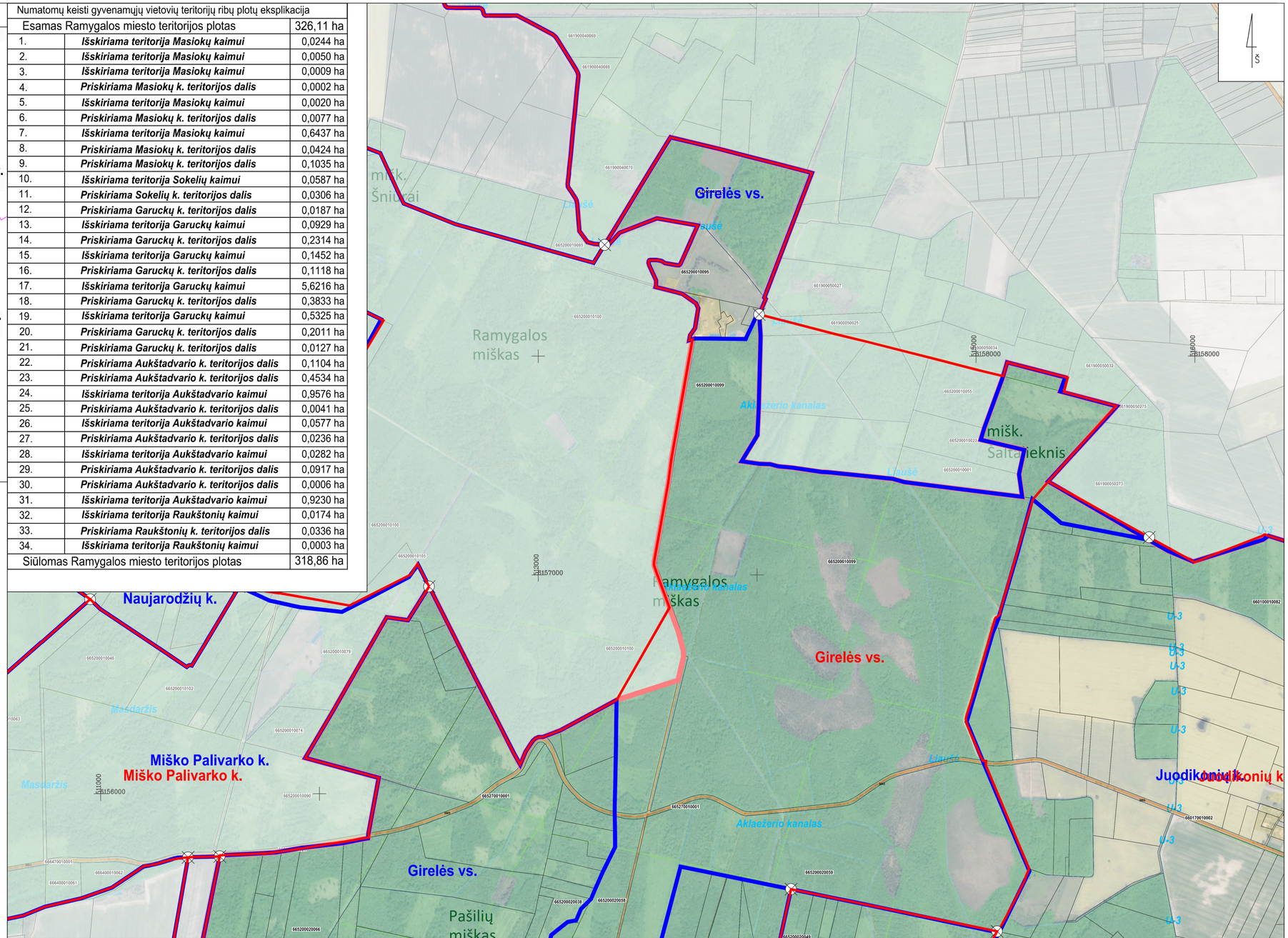

SUTARTINIAI ŽENKLAI:

- Savivaldybių administracinės ribos
- Seniūnijų administracinės ribos
- Esamos Panevėžio rajono savivaldybės gyvenamųjų vietovių ribos
- Nustatomos (keičiamos) Panevėžio rajono savivaldybės gyvenamųjų vietovių ribos
- 000000000000 Sklypų ribos ir jų kadastro Nr.
- Gyvenamosios vietovės ribos aprašymo posūkio taškas

Susisiekimo infrastruktūra:

- A12 Automagistralė, magistralinės reikšmės kelias
- 141 Krašto reikšmės kelias
- 4247 Rajoninės reikšmės kelias
- Kiti keliai, gatvės
- Geležinkelis

Kiti žymėjimai:

- Valstybinės reikšmės miškai
- Miškas
- Užstatytos teritorijos
- Juodžio ežeras Vandenys
- Nevėžis
- 110 kV ir 330 kV elektros linijos
- D.J Magistralinio dujotiekio linijos

DUOMENŲ ŠALTINIAI:
Lietuvos Respublikos teritorijos M 1:10 000 skaitmeninis rastrinis ortofotografinis žemėlapis ORT10LT ©Nacionalinė žemės tarnyba prie Aplinkos ministerijos, 2021-2023.
Georeferencinio pagrindo kadastro duomenys © Lietuvos Respublikos aplinkos ministerija, 2023.
Nekilnojamojo turto kadastro, Adresų registro grafiniai duomenys ©Registrų centras, 2023.
Lietuvos Respublikos miškų valstybės kadastro duomenys ©Valstybinė miškų tarnyba, 2023.
1994 metų Lietuvos koordinačių sistema (LKS-94).

Kvalifikacijos pažymėjimo Nr.	TYRĖNS				Panevėžio rajono savivaldybės gyvenamųjų vietovių teritorijos ribų nustatymo ir keitimo planas Ramygalos seniūnija
1GKV–1015	Skyriaus vadovė	J. Rinkevičienė		2024	
1GKV–1018	Plano rengėja	I.Petruškevičiūtė		2024	Sprendiniai M 1:10 000 — Laida 0
	Organizatorius: Panevėžio rajono savivaldybės administracijos direktorius				Sut. data: 2023–11–06, sut. Nr. S1–281 — Lapas 3 / Lapų 8

PANEVĖŽIO RAJONO SAVIVALDYBĖS GYVENAMŲJŲ VIETOVIŲ TERITORIJOS RIBŲ NUSTATYMO IR KEITIMO PLANAS
RAMYGALOS SENIŪNIJA M1:10 000 , 4 LAPAS

Lapų išdėstymo schema

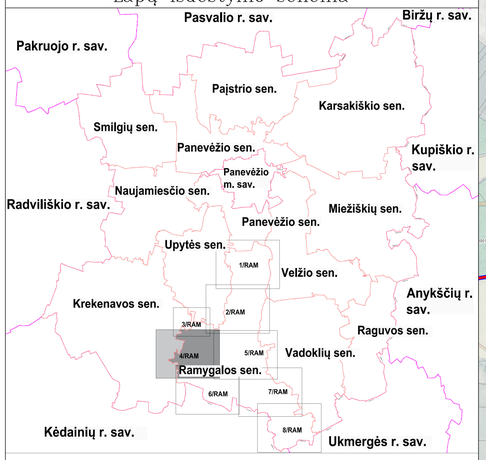

Numatomų keisti gyvenamųjų vietovių teritorijų ribų plotų eksplikacija		
Esamas Ramygalos miesto teritorijos plotas		326,11 ha
1.	*Išskiriama teritorija Masiokų kaimui*	0,0244 ha
2.	*Išskiriama teritorija Masiokų kaimui*	0,0050 ha
3.	*Išskiriama teritorija Masiokų kaimui*	0,0009 ha
4.	*Priskiriama Masiokų k. teritorijos dalis*	0,0002 ha
5.	*Išskiriama teritorija Masiokų kaimui*	0,0020 ha
6.	*Priskiriama Masiokų k. teritorijos dalis*	0,0077 ha
7.	*Išskiriama teritorija Masiokų kaimui*	0,6437 ha
8.	*Priskiriama Masiokų k. teritorijos dalis*	0,0424 ha
9.	*Priskiriama Masiokų k. teritorijos dalis*	0,1035 ha
10.	*Išskiriama teritorija Sokelių kaimui*	0,0587 ha
11.	*Priskiriama Sokelių k. teritorijos dalis*	0,0306 ha
12.	*Priskiriama Garucky k. teritorijos dalis*	0,0187 ha
13.	*Išskiriama teritorija Garucky kaimui*	0,0929 ha
14.	*Priskiriama Garucky k. teritorijos dalis*	0,2314 ha
15.	*Išskiriama teritorija Garucky kaimui*	0,1452 ha
16.	*Priskiriama Garucky k. teritorijos dalis*	0,1118 ha
17.	*Išskiriama teritorija Garucky kaimui*	5,6216 ha
18.	*Priskiriama Garucky k. teritorijos dalis*	0,3833 ha
19.	*Išskiriama teritorija Garucky kaimui*	0,5325 ha
20.	*Priskiriama Garucky k. teritorijos dalis*	0,2011 ha
21.	*Priskiriama Garucky k. teritorijos dalis*	0,0127 ha
22.	*Priskiriama Aukštadvario k. teritorijos dalis*	0,1104 ha
23.	*Priskiriama Aukštadvario k. teritorijos dalis*	0,4534 ha
24.	*Išskiriama teritorija Aukštadvario kaimui*	0,9576 ha
25.	*Priskiriama Aukštadvario k. teritorijos dalis*	0,0041 ha
26.	*Išskiriama teritorija Aukštadvario kaimui*	0,0577 ha
27.	*Priskiriama Aukštadvario k. teritorijos dalis*	0,0236 ha
28.	*Išskiriama teritorija Aukštadvario kaimui*	0,0282 ha
29.	*Priskiriama Aukštadvario k. teritorijos dalis*	0,0917 ha
30.	*Priskiriama Aukštadvario k. teritorijos dalis*	0,0006 ha
31.	*Išskiriama teritorija Aukštadvario kaimui*	0,9230 ha
32.	*Išskiriama teritorija Raukštonių kaimui*	0,0174 ha
33.	*Priskiriama Raukštonių k. teritorijos dalis*	0,0336 ha
34.	*Išskiriama teritorija Raukštonių kaimui*	0,0003 ha
Siūlomas Ramygalos miesto teritorijos plotas		318,86 ha

SUTARTINIAI ŽENKLAI:

- Savivaldybių administracinės ribos
- Seniūnijų administracinės ribos
- Esamos Panevėžio rajono savivaldybės gyvenamųjų vietovių ribos
- Nustatomos (keičiamos) Panevėžio rajono savivaldybės gyvenamųjų vietovių ribos
- 000000000000 Sklypų ribos ir jų kadastro Nr.
- Gyvenamosios vietovės ribos aprašymo posūkio taškas

Susisiekimo infrastruktūra:

- A12 Automagistralė, magistralinės reikšmės kelias
- 141 Krašto reikšmės kelias
- 4247 Rajoninės reikšmės kelias
- Kiti keliai, gatvės
- Geležinkelis

Kiti žymėjimai:

- Valstybinės reikšmės miškai
- Miškas
- Užstatytos teritorijos
- Juodžio ežeras / Nevėžis Vandenys
- 110 kV ir 330 kV elektros linijos
- Magistralinio dujotiekio linijos

DUOMENŲ ŠALTINIAI:
Lietuvos Respublikos teritorijos M 1:10 000 skaitmeninis rastrinis ortofotografinis žemėlapis ORT10LT ©Nacionalinė žemės tarnyba prie Aplinkos ministerijos, 2021-2023.
Georeferencinio pagrindo kadastro duomenys © Lietuvos Respublikos aplinkos ministerija, 2023.
Nekilnojamojo turto kadastro, Adresų registro grafiniai duomenys ©Registrų centras, 2023.
Lietuvos Respublikos miškų valstybės kadastro duomenys ©Valstybinė miškų tarnyba, 2023.
1994 metų Lietuvos koordinačių sistema (LKS-94).

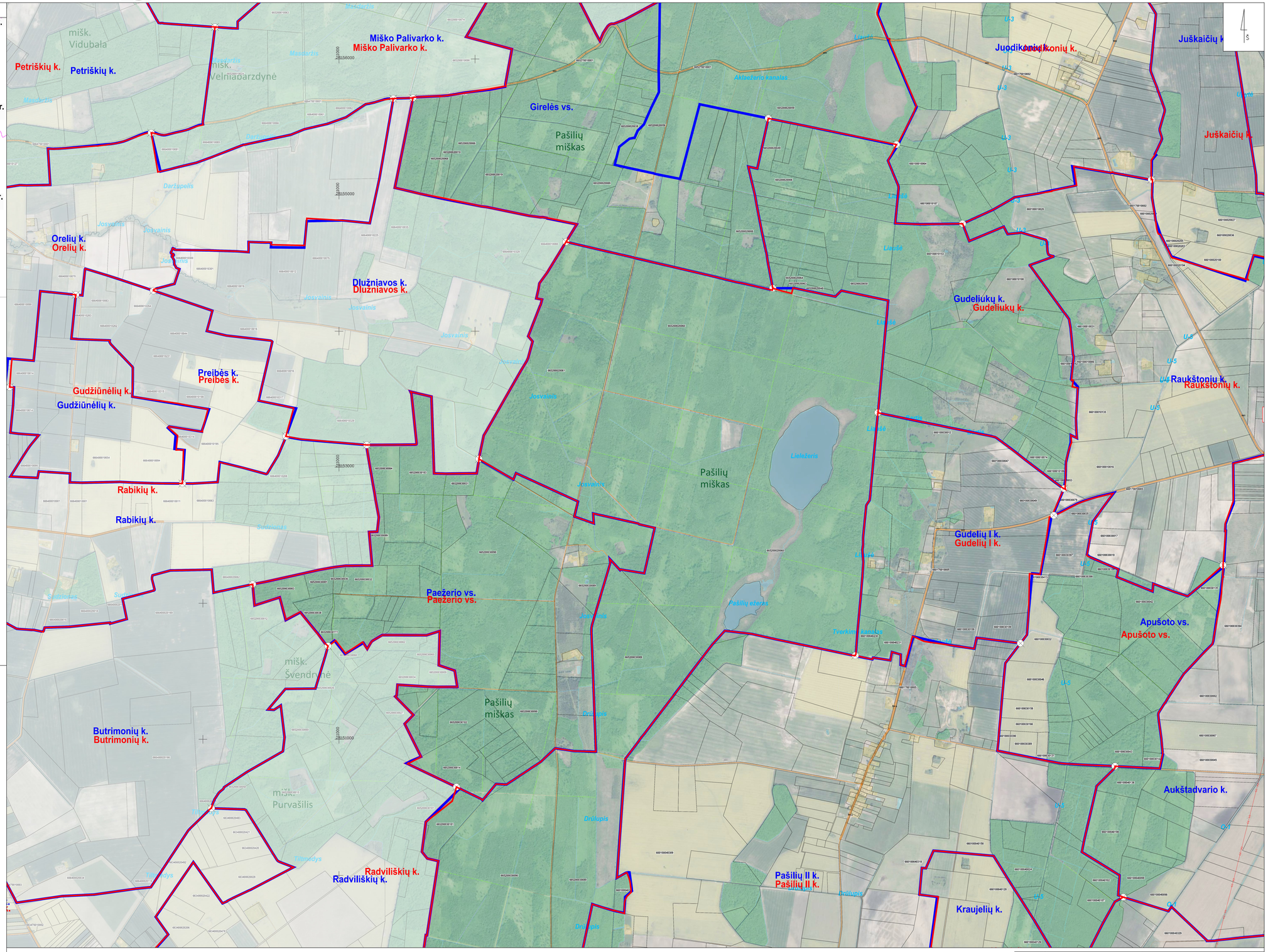

Kvalifikacijos pažymėjimo Nr.	TYRĖNS				Panevėžio rajono savivaldybės gyvenamųjų vietovių teritorijos ribų nustatymo ir keitimo planas Ramygalos seniūnija
1GKV-1015	Skyriaus vedėjė	J. Sinkevičienė		2024	
1GKV-1018	Plano rengėja	I.Petrulaitevičiūtė		2024	Sprendiniai M 1:10 000 — Laida 0
	Organizatorius: Panevėžio rajono savivaldybės administracijos direktorius				Sut. data: 2023-11-06, sut. Nr. SI-281 — Lapas 4 / Lapų 8

PANEVĖŽIO RAJONO SAVIVALDYBĖS GYVENAMŲJŲ VIETOVIŲ TERITORIJOS RIBŲ NUSTATYMO IR KEITIMO PLANAS
RAMYGALOS SENIŪNIJA M1:10 000 , 5 LAPAS

Lapų išdėstymo schema

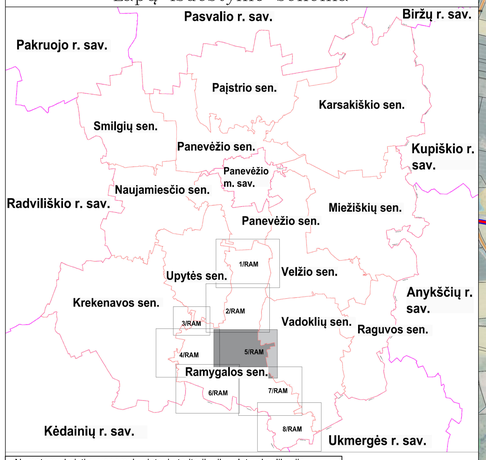

Numatomų keisti gyvenamųjų vietovių teritorijų ribų plotų eksplikacija		
Esamas Ramygalos miesto teritorijos plotas		326,11 ha
1.	*Išskiriama teritorija Masiokų kaimui*	0,0244 ha
2.	*Išskiriama teritorija Masiokų kaimui*	0,0050 ha
3.	*Išskiriama teritorija Masiokų kaimui*	0,0009 ha
4.	*Priskiriama Masiokų k. teritorijos dalis*	0,0002 ha
5.	*Išskiriama teritorija Masiokų kaimui*	0,0020 ha
6.	*Priskiriama Masiokų k. teritorijos dalis*	0,0077 ha
7.	*Išskiriama teritorija Masiokų kaimui*	0,6437 ha
8.	*Priskiriama Masiokų k. teritorijos dalis*	0,0424 ha
9.	*Priskiriama Masiokų k. teritorijos dalis*	0,1035 ha
10.	*Išskiriama teritorija Sokelių kaimui*	0,0587 ha
11.	*Priskiriama Sokelių k. teritorijos dalis*	0,0306 ha
12.	*Priskiriama Garucky k. teritorijos dalis*	0,0187 ha
13.	*Išskiriama teritorija Garucky kaimui*	0,0929 ha
14.	*Priskiriama Garucky k. teritorijos dalis*	0,2314 ha
15.	*Išskiriama teritorija Garucky kaimui*	0,1452 ha
16.	*Priskiriama Garucky k. teritorijos dalis*	0,1118 ha
17.	*Išskiriama teritorija Garucky kaimui*	5,6216 ha
18.	*Priskiriama Garucky k. teritorijos dalis*	0,3833 ha
19.	*Išskiriama teritorija Garucky kaimui*	0,5325 ha
20.	*Priskiriama Garucky k. teritorijos dalis*	0,2011 ha
21.	*Priskiriama Garucky k. teritorijos dalis*	0,0127 ha
22.	*Priskiriama Aukštadvario k. teritorijos dalis*	0,1104 ha
23.	*Priskiriama Aukštadvario k. teritorijos dalis*	0,4534 ha
24.	*Išskiriama teritorija Aukštadvario kaimui*	0,9576 ha
25.	*Priskiriama Aukštadvario k. teritorijos dalis*	0,0041 ha
26.	*Išskiriama teritorija Aukštadvario kaimui*	0,0577 ha
27.	*Priskiriama Aukštadvario k. teritorijos dalis*	0,0236 ha
28.	*Išskiriama teritorija Aukštadvario kaimui*	0,0282 ha
29.	*Priskiriama Aukštadvario k. teritorijos dalis*	0,0917 ha
30.	*Priskiriama Aukštadvario k. teritorijos dalis*	0,0006 ha
31.	*Išskiriama teritorija Aukštadvario kaimui*	0,9230 ha
32.	*Išskiriama teritorija Raukštonių kaimui*	0,0174 ha
33.	*Priskiriama Raukštonių k. teritorijos dalis*	0,0336 ha
34.	*Išskiriama teritorija Raukštonių kaimui*	0,0003 ha
Siūlomas Ramygalos miesto teritorijos plotas		318,86 ha

SUTARTINIAI ŽENKLAI:

- Savivaldybių administracinės ribos
- Seniūnijų administracinės ribos
- Esamos Panevėžio rajono savivaldybės gyvenamųjų vietovių ribos
- Nustatomos (keičiamos) Panevėžio rajono savivaldybės gyvenamųjų vietovių ribos
- Numatoma keisti gyvenamosios vietovės riba (priskiriama/išskiriama teritorija)
- 1 — Numatomo priskirti/išskirti gyvenamosios vietovės teritorijos ploto Nr.
- 000000000000 — Sklypų ribos ir jų kadastro Nr.
- Gyvenamosios vietovės ribos aprašymo posūkio taškas

Susisiekimo infrastruktūra:

- A12 — Automagistralė, magistralinės reikšmės kelias
- 141 — Krašto reikšmės kelias
- 4247 — Rajoninės reikšmės kelias
- Kiti keliai, gatvės
- Geležinkelis

Kiti žymėjimai:

- Valstybinės reikšmės miškai
- Miškas
- Užstatytos teritorijos
- Juodžio ežeras / Nevėzis — Vandenys
- 110 kV ir 330 kV elektros linijos
- Magistralinio dujotiekio linijos

DUOMENŲ ŠALTINIAI:
Lietuvos Respublikos teritorijos M 1:10 000 skaitmeninis rastrinis ortofotografinis žemėlapis ORT10LT ©Nacionalinė žemės tarnyba prie Aplinkos ministerijos, 2021-2023.
Georeferencinio pagrindo kadastro duomenys © Lietuvos Respublikos aplinkos ministerija, 2023.
Nekilnojamojo turto kadastro, Adresų registro grafiniai duomenys ©Registrų centras, 2023.
Lietuvos Respublikos miškų valstybės kadastro duomenys ©Valstybinė miškų tarnyba, 2023.
1994 metų Lietuvos koordinačių sistema (LKS-94).

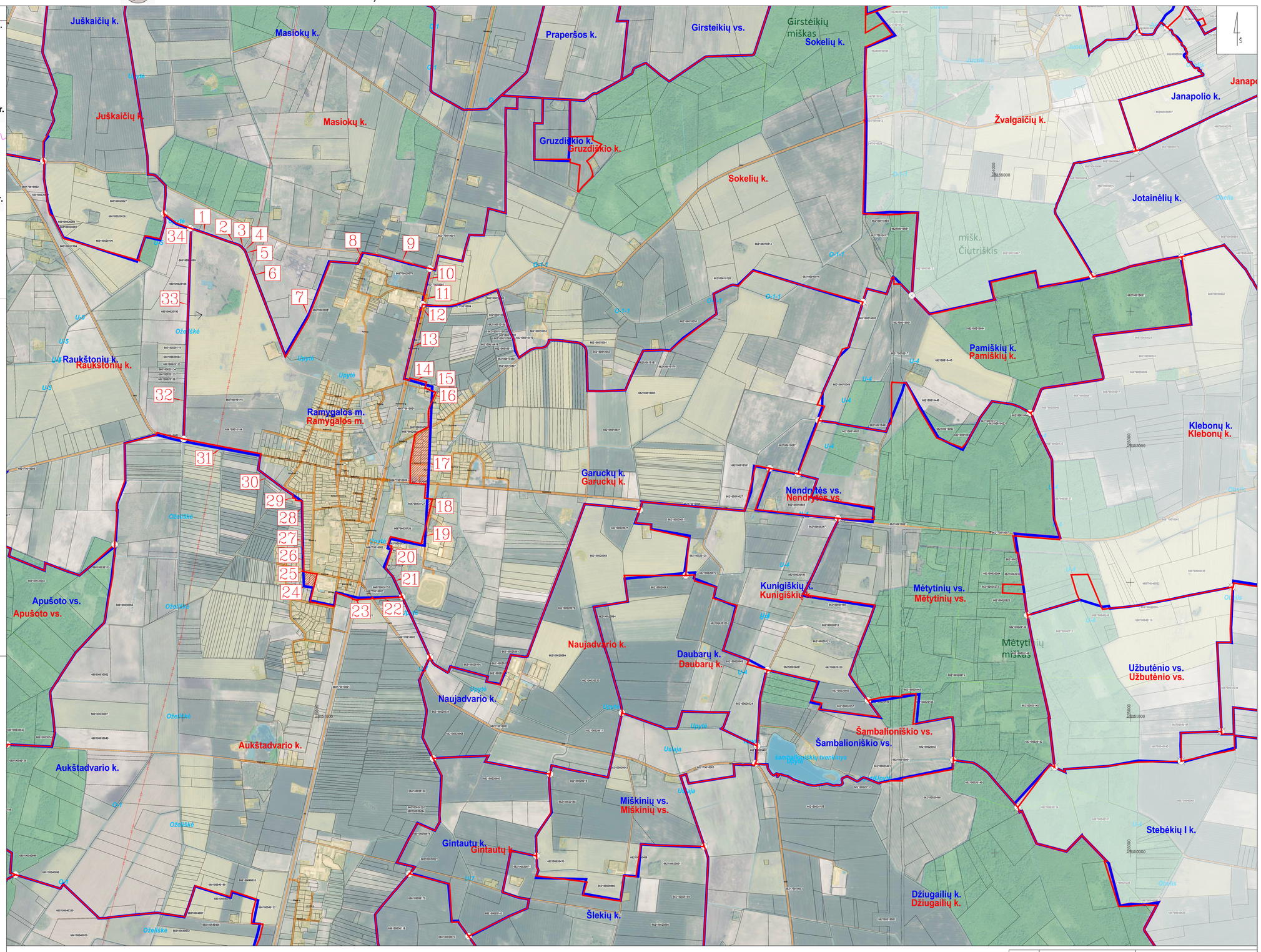

Kvalifikacijos pažymėjimo Nr.	TYRĖNS				Panevėžio rajono savivaldybės gyvenamųjų vietovių teritorijos ribų nustatymo ir keitimo planas Ramygalos seniūnija
1GKV-1015	Skyriaus vedėjė	Z. Riaukevičienė		2024	
1GKV-1018	Plano rengėja	I. Petrauskevičiūtė		2024	Spręndiniai M 1:10 000 — Lapas 0
	Organizatorius: Panevėžio rajono savivaldybės administracijos direktorius				Sut. data: 2023-11-06, sut. Nr. S1-281 — Lapas 5 — Lapų 8

PANEVĖŽIO RAJONO SAVIVALDYBĖS GYVENAMŲJŲ VIETOVIŲ TERITORIJOS RIBŲ NUSTATYMO IR KEITIMO PLANAS
RAMYGALOS SENIŪNIJA M1:10 000 , 6 LAPAS

Lapų išdėstymo schema

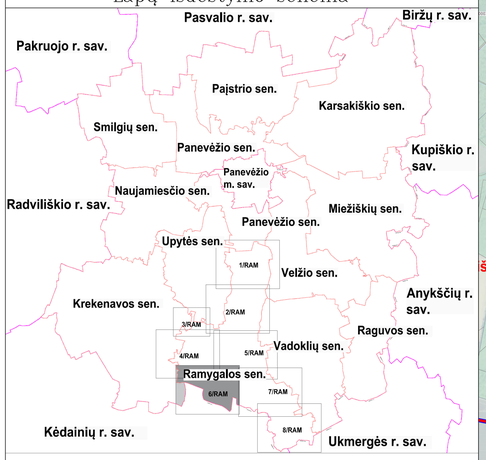

Numatomų keisti gyvenamųjų vietovių teritorijų ribų plotų eksplikacija		
Esamas Ramygalos miesto teritorijos plotas		326,11 ha
1.	***Išskiriama teritorija Masiokų kaimui***	0,0244 ha
2.	***Išskiriama teritorija Masiokų kaimui***	0,0050 ha
3.	***Išskiriama teritorija Masiokų kaimui***	0,0009 ha
4.	***Priskiriama Masiokų k. teritorijos dalis***	0,0002 ha
5.	***Išskiriama teritorija Masiokų kaimui***	0,0020 ha
6.	***Priskiriama Masiokų k. teritorijos dalis***	0,0077 ha
7.	***Išskiriama teritorija Masiokų kaimui***	0,6437 ha
8.	***Priskiriama Masiokų k. teritorijos dalis***	0,0424 ha
9.	***Priskiriama Masiokų k. teritorijos dalis***	0,1035 ha
10.	***Išskiriama teritorija Sokelių kaimui***	0,0587 ha
11.	***Priskiriama Sokelių k. teritorijos dalis***	0,0306 ha
12.	***Priskiriama Garucky k. teritorijos dalis***	0,0187 ha
13.	***Išskiriama teritorija Garucky kaimui***	0,0929 ha
14.	***Priskiriama Garucky k. teritorijos dalis***	0,2314 ha
15.	***Išskiriama teritorija Garucky kaimui***	0,1452 ha
16.	***Priskiriama Garucky k. teritorijos dalis***	0,1118 ha
17.	***Išskiriama teritorija Garucky kaimui***	5,6216 ha
18.	***Priskiriama Garucky k. teritorijos dalis***	0,3833 ha
19.	***Išskiriama teritorija Garucky kaimui***	0,5325 ha
20.	***Priskiriama Garucky k. teritorijos dalis***	0,2011 ha
21.	***Priskiriama Garucky k. teritorijos dalis***	0,0127 ha
22.	***Priskiriama Aukštadvario k. teritorijos dalis***	0,1104 ha
23.	***Priskiriama Aukštadvario k. teritorijos dalis***	0,4534 ha
24.	***Išskiriama teritorija Aukštadvario kaimui***	0,9576 ha
25.	***Priskiriama Aukštadvario k. teritorijos dalis***	0,0041 ha
26.	***Išskiriama teritorija Aukštadvario kaimui***	0,0577 ha
27.	***Priskiriama Aukštadvario k. teritorijos dalis***	0,0236 ha
28.	***Išskiriama teritorija Aukštadvario kaimui***	0,0282 ha
29.	***Priskiriama Aukštadvario k. teritorijos dalis***	0,0917 ha
30.	***Priskiriama Aukštadvario k. teritorijos dalis***	0,0006 ha
31.	***Išskiriama teritorija Aukštadvario kaimui***	0,9230 ha
32.	***Išskiriama teritorija Raukštonių kaimui***	0,0174 ha
33.	***Priskiriama Raukštonių k. teritorijos dalis***	0,0336 ha
34.	***Išskiriama teritorija Raukštonių kaimui***	0,0003 ha
Siūlomas Ramygalos miesto teritorijos plotas		318,86 ha

SUTARTINIAI ŽENKLAI:

- Savivaldybių administracinės ribos
- Seniūnijų administracinės ribos
- Esamos Panevėžio rajono savivaldybės gyvenamųjų vietovių ribos
- Nustatomos (keičiamos) Panevėžio rajono savivaldybės gyvenamųjų vietovių ribos
- 000000000000 Sklypų ribos ir jų kadastro Nr.
- Gyvenamosios vietovės ribos aprašymo posūkio taškas

Susisiekimo infrastruktūra:

- A12 Automagistralė, magistralinės reikšmės kelias
- 141 Krašto reikšmės kelias
- 4247 Rajoninės reikšmės kelias
- Kiti keliai, gatvės
- Geležinkelis

Kiti žymėjimai:

- Valstybinės reikšmės miškai
- Miškas
- Užstatytos teritorijos
- Juodio ežeras Vandenys
- Nevėžis
- 110 kV ir 330 kV elektros linijos
- DJ Magistralinio dujotiekio linijos

DUOMENŲ ŠALTINIAI:
Lietuvos Respublikos teritorijos M 1:10 000 skaitmeninis rastrinis ortofotografinis žemėlapis ORT10LT ©Nacionalinė žemės tarnyba prie Aplinkos ministerijos, 2021-2023.
Georeferencinio pagrindo kadastro duomenys © Lietuvos Respublikos aplinkos ministerija, 2023.
Nekilnojamojo turto kadastro, Adresų registro grafiniai duomenys ©Registrų centras, 2023.
Lietuvos Respublikos miškų valstybės kadastro duomenys ©Valstybinė miškų tarnyba, 2023.
1994 metų Lietuvos koordinačių sistema (LKS-94).

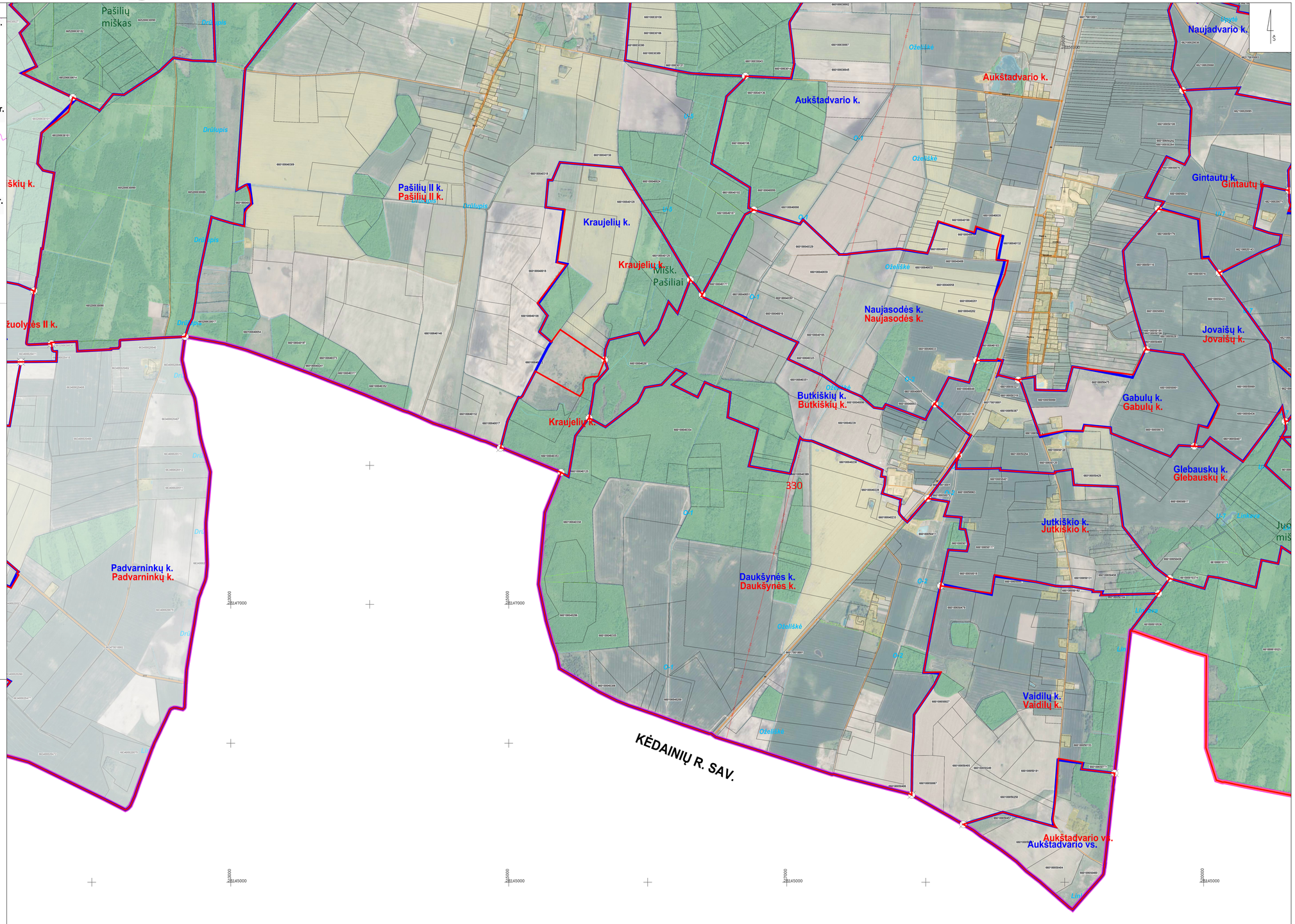

Kvalifikacijos pažymėjimo Nr.	TYRĖNS				Panevėžio rajono savivaldybės gyvenamųjų vietovių teritorijos ribų nustatymo ir keitimo planas Ramygalos seniūnija
1GKV-1015	Skyriaus vadovė	J. Rinkevičienė		2024	
1GKV-1018	Plano rengėja	I.Petrulkevičiūtė		2024	Sprendiniai M 1:10 000 — Laida 0
	Organizatorius: Panevėžio rajono savivaldybės administracijos direktorius				Sut. data: 2023-11-06, sut. Nr. 31-281 — Lapas 6 / Lapų 8

PANEVĖŽIO RAJONO SAVIVALDYBĖS GYVENAMŲJŲ VIETOVIŲ TERITORIJOS RIBŲ NUSTATYMO IR KEITIMO PLANAS
RAMYGALOS SENIŪNIJA M1:10 000 , 7 LAPAS

Lapų išdėstymo schema

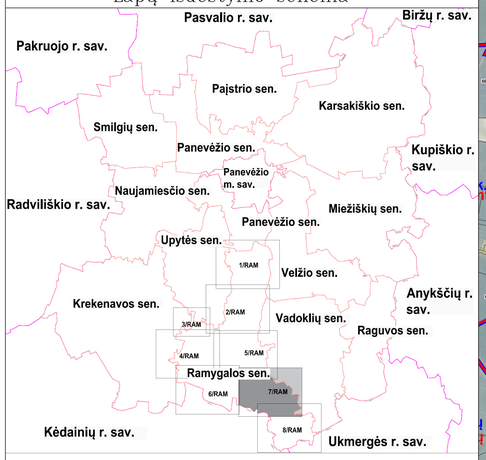

Numatomų keisti gyvenamųjų vietovių teritorijų ribų plotų eksplikacija		
Esamas Ramygalos miesto teritorijos plotas		326,11 ha
1.	*Išskiriama teritorija Masiokų kaimui*	0,0244 ha
2.	*Išskiriama teritorija Masiokų kaimui*	0,0050 ha
3.	*Išskiriama teritorija Masiokų kaimui*	0,0009 ha
4.	*Priskiriama Masiokų k. teritorijos dalis*	0,0002 ha
5.	*Išskiriama teritorija Masiokų kaimui*	0,0020 ha
6.	*Priskiriama Masiokų k. teritorijos dalis*	0,0077 ha
7.	*Išskiriama teritorija Masiokų kaimui*	0,6437 ha
8.	*Priskiriama Masiokų k. teritorijos dalis*	0,0424 ha
9.	*Priskiriama Masiokų k. teritorijos dalis*	0,1035 ha
10.	*Išskiriama teritorija Sokelių kaimui*	0,0587 ha
11.	*Priskiriama Sokelių k. teritorijos dalis*	0,0306 ha
12.	*Priskiriama Garucky k. teritorijos dalis*	0,0187 ha
13.	*Išskiriama teritorija Garucky kaimui*	0,0929 ha
14.	*Priskiriama Garucky k. teritorijos dalis*	0,2314 ha
15.	*Išskiriama teritorija Garucky kaimui*	0,1452 ha
16.	*Priskiriama Garucky k. teritorijos dalis*	0,1118 ha
17.	*Išskiriama teritorija Garucky kaimui*	5,6216 ha
18.	*Priskiriama Garucky k. teritorijos dalis*	0,3833 ha
19.	*Išskiriama teritorija Garucky kaimui*	0,5325 ha
20.	*Priskiriama Garucky k. teritorijos dalis*	0,2011 ha
21.	*Priskiriama Garucky k. teritorijos dalis*	0,0127 ha
22.	*Priskiriama Aukštadvario k. teritorijos dalis*	0,1104 ha
23.	*Priskiriama Aukštadvario k. teritorijos dalis*	0,4534 ha
24.	*Išskiriama teritorija Aukštadvario kaimui*	0,9576 ha
25.	*Priskiriama Aukštadvario k. teritorijos dalis*	0,0041 ha
26.	*Išskiriama teritorija Aukštadvario kaimui*	0,0577 ha
27.	*Priskiriama Aukštadvario k. teritorijos dalis*	0,0236 ha
28.	*Išskiriama teritorija Aukštadvario kaimui*	0,0282 ha
29.	*Priskiriama Aukštadvario k. teritorijos dalis*	0,0917 ha
30.	*Priskiriama Aukštadvario k. teritorijos dalis*	0,0006 ha
31.	*Išskiriama teritorija Aukštadvario kaimui*	0,9230 ha
32.	*Išskiriama teritorija Raukštonių kaimui*	0,0174 ha
33.	*Priskiriama Raukštonių k. teritorijos dalis*	0,0336 ha
34.	*Išskiriama teritorija Raukštonių kaimui*	0,0003 ha
Siūlomas Ramygalos miesto teritorijos plotas		318,86 ha

SUTARTINIAI ŽENKLAI:

- Savivaldybių administracinės ribos
- Seniūnijų administracinės ribos
- Esamos Panevėžio rajono savivaldybės gyvenamųjų vietovių ribos
- Nustatomos (keičiamos) Panevėžio rajono savivaldybės gyvenamųjų vietovių ribos
- 00000000000 Sklypų ribos ir jų kadastro Nr.
- Gyvenamosios vietovės ribos aprašymo posūkio taškas

Susisiekimo infrastruktūra:

- A12 Automagistralė, magistralinės reikšmės kelias
- 141 Krašto reikšmės kelias
- 4247 Rajoninės reikšmės kelias
- Kiti keliai, gatvės
- Geležinkelis

Kiti žymėjimai:

- Valstybinės reikšmės miškai
- Miškas
- Užstatytos teritorijos
- Juodžio ežeras / Nevėžis Vandenys
- 110 kV ir 330 kV elektros linijos
- Magistralinio dujotiekio linijos

DUOMENŲ ŠALTINIAI:
Lietuvos Respublikos teritorijos M 1:10 000 skaitmeninis rastrinis ortofotografinis žemėlapis ORT10LT ©Nacionalinė žemės tarnyba prie Aplinkos ministerijos, 2021-2023.
Georeferencinio pagrindo kadastro duomenys © Lietuvos Respublikos aplinkos ministerija, 2023.
Nekilnojamojo turto kadastro, Adresų registro grafiniai duomenys ©Registrų centras, 2023.
Lietuvos Respublikos miškų valstybės kadastro duomenys ©Valstybinė miškų tarnyba, 2023.
1994 metų Lietuvos koordinačių sistema (LKS-94).

Kvalifikacijos pažymėjimo Nr.	TYRĖNS				Panevėžio rajono savivaldybės gyvenamųjų vietovių teritorijos ribų nustatymo ir keitimo planas Ramygalos seniūnija
1GKV-1015	Skyriaus vedėjė	J. Rinkevičienė		2024	
1GKV-1018	Plano rengėja	I.Petrulkevičiūtė		2024	Sprendiniai M 1:10 000 — Laida 0
	Organizatorius: Panevėžio rajono savivaldybės administracijos direktorius				Sut. data: 2023-11-06, sut. Nr. SI-281 — Lapas 7, Lapų 8

PANEVĖŽIO RAJONO SAVIVALDYBĖS GYVENAMŲJŲ VIETOVIŲ TERITORIJOS RIBŲ NUSTATYMO IR KEITIMO PLANAS
RAMYGALOS SENIŪNIJA M1:10 000 , 8 LAPAS

Lapų išdėstymo schema

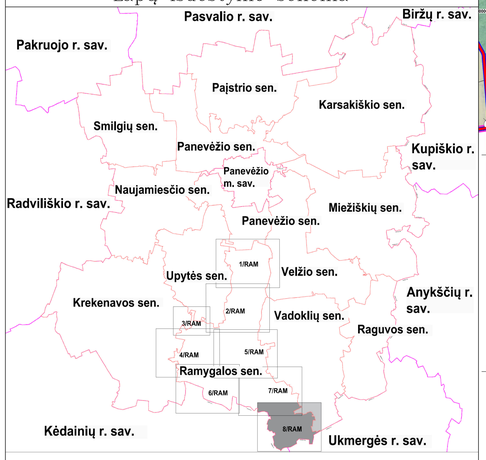

Numatomų keisti gyvenamųjų vietovių teritorijų ribų plotų eksplikacija		
Esamas Ramygalos miesto teritorijos plotas		326,11 ha
1.	*Išskiriama teritorija Masiokų kaimui*	0,0244 ha
2.	*Išskiriama teritorija Masiokų kaimui*	0,0050 ha
3.	*Išskiriama teritorija Masiokų kaimui*	0,0009 ha
4.	*Priskiriama Masiokų k. teritorijos dalis*	0,0002 ha
5.	*Išskiriama teritorija Masiokų kaimui*	0,0020 ha
6.	*Priskiriama Masiokų k. teritorijos dalis*	0,0077 ha
7.	*Išskiriama teritorija Masiokų kaimui*	0,6437 ha
8.	*Priskiriama Masiokų k. teritorijos dalis*	0,0424 ha
9.	*Priskiriama Masiokų k. teritorijos dalis*	0,1035 ha
10.	*Išskiriama teritorija Sokelių kaimui*	0,0587 ha
11.	*Priskiriama Sokelių k. teritorijos dalis*	0,0306 ha
12.	*Priskiriama Garuckų k. teritorijos dalis*	0,0187 ha
13.	*Išskiriama teritorija Garuckų kaimui*	0,0929 ha
14.	*Priskiriama Garuckų k. teritorijos dalis*	0,2314 ha
15.	*Išskiriama teritorija Garuckų kaimui*	0,1452 ha
16.	*Priskiriama Garuckų k. teritorijos dalis*	0,1118 ha
17.	*Išskiriama teritorija Garuckų kaimui*	5,6216 ha
18.	*Priskiriama Garuckų k. teritorijos dalis*	0,3833 ha
19.	*Išskiriama teritorija Garuckų kaimui*	0,5325 ha
20.	*Priskiriama Garuckų k. teritorijos dalis*	0,2011 ha
21.	*Priskiriama Garuckų k. teritorijos dalis*	0,0127 ha
22.	*Priskiriama Aukštadvario k. teritorijos dalis*	0,1104 ha
23.	*Priskiriama Aukštadvario k. teritorijos dalis*	0,4534 ha
24.	*Išskiriama teritorija Aukštadvario kaimui*	0,9576 ha
25.	*Priskiriama Aukštadvario k. teritorijos dalis*	0,0041 ha
26.	*Išskiriama teritorija Aukštadvario kaimui*	0,0577 ha
27.	*Priskiriama Aukštadvario k. teritorijos dalis*	0,0236 ha
28.	*Išskiriama teritorija Aukštadvario kaimui*	0,0282 ha
29.	*Priskiriama Aukštadvario k. teritorijos dalis*	0,0917 ha
30.	*Priskiriama Aukštadvario k. teritorijos dalis*	0,0006 ha
31.	*Išskiriama teritorija Aukštadvario kaimui*	0,9230 ha
32.	*Išskiriama teritorija Raukštonių kaimui*	0,0174 ha
33.	*Priskiriama Raukštonių k. teritorijos dalis*	0,0336 ha
34.	*Išskiriama teritorija Raukštonių kaimui*	0,0003 ha
Siūlomas Ramygalos miesto teritorijos plotas		318,86 ha

SUTARTINIAI ŽENKLAI:

- Savivaldybių administracinės ribos
- Seniūnijų administracinės ribos
- Esamos Panevėžio rajono savivaldybės gyvenamųjų vietovių ribos
- Nustatomos (keičiamos) Panevėžio rajono savivaldybės gyvenamųjų vietovių ribos
- 000000000000 — Sklypų ribos ir jų kadastro Nr.
- Gyvenamosios vietovės ribos aprašymo posūkio taškas

Susisiekimo infrastruktūra:

- A12 — Automagistralė, magistralinės reikšmės kelias
- 141 — Krašto reikšmės kelias
- 4247 — Rajoninės reikšmės kelias
- Kiti keliai, gatvės
- Geležinkelis

Kiti žymėjimai:

- Valstybinės reikšmės miškai
- Miškas
- Užstatytos teritorijos
- Juodžio ašaras — Vandenys
- Nevėžis
- 110 kV ir 330 kV elektros linijos
- Magistralinio dujotiekio linijos

DUOMENŲ ŠALTINIAI:
Lietuvos Respublikos teritorijos M 1:10 000 skaitmeninis rastrinis ortofotografinis žemėlapis ORT10LT ©Nacionalinė žemės tarnyba prie Aplinkos ministerijos, 2021-2023.
Georeferencinio pagrindo kadastro duomenys © Lietuvos Respublikos aplinkos ministerija, 2023.
Nekilnojamojo turto kadastro, Adresų registro grafiniai duomenys ©Registrų centras, 2023.
Lietuvos Respublikos miškų valstybės kadastro duomenys ©Valstybinė miškų tarnyba, 2023.
1994 metų Lietuvos koordinačių sistema (LKS-94).

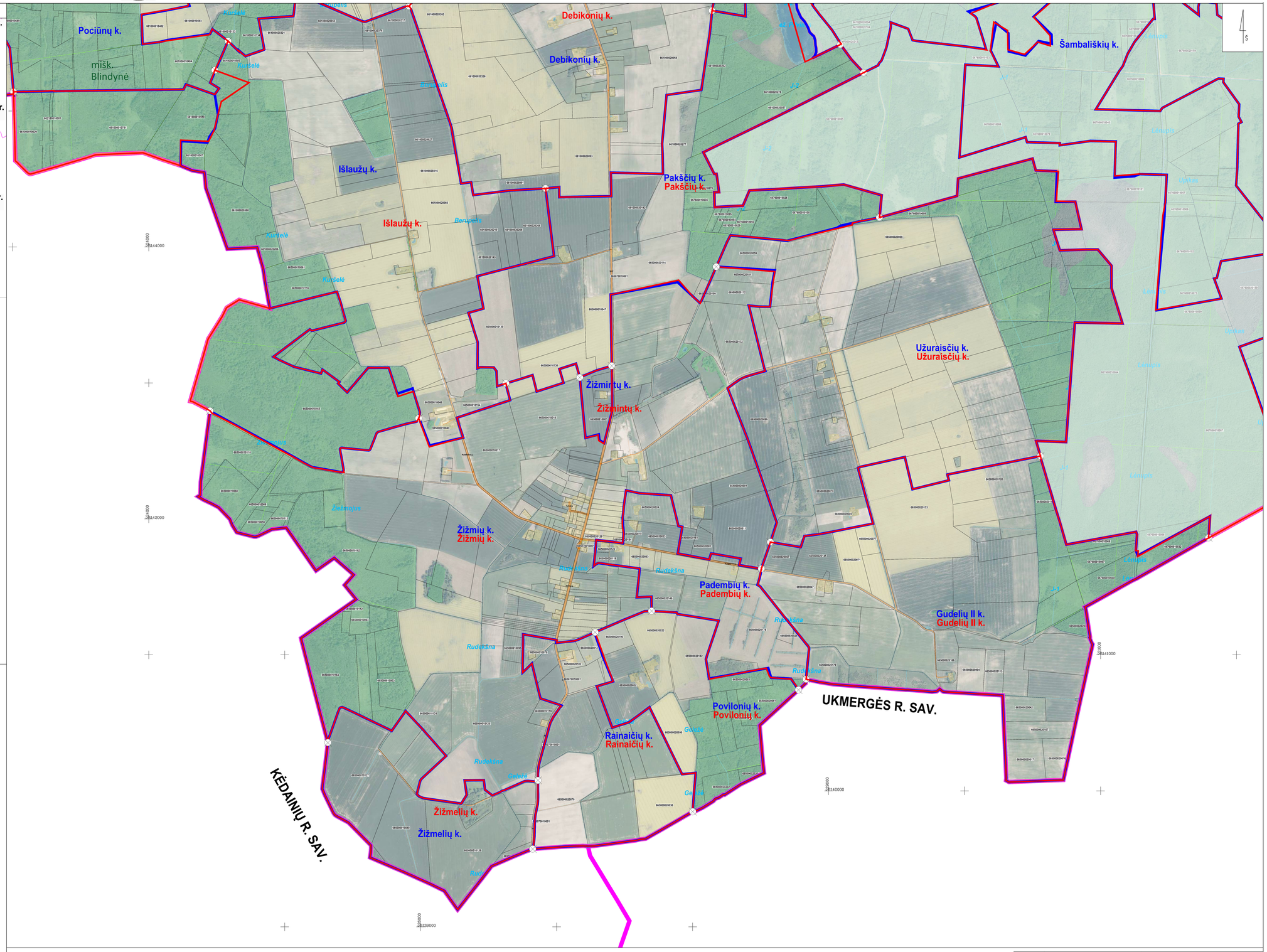

Kvalifikacijos pažymėjimo Nr.	TYRĖNS				Panevėžio rajono savivaldybės gyvenamųjų vietovių teritorijos ribų nustatymo ir keitimo planas Ramygalos seniūnija
1GKV-1015	Skyriaus vedėja	J. Sinkevičienė		2024	
1GKV-1018	Plano rengėja	I.Petrulaitevičiūtė		2024	Sprendiniai M 1:10 000 — Lapas 0
	Organizatorius: Panevėžio rajono savivaldybės administracijos direktorius				Sut. data: 2023-11-06, sut. Nr. SI-281 — Lapas 8 — Lapų 8

13.9. Panevėžio rajono savivaldybės gyvenamųjų vietovių teritorijų ribų nustatymo ir keitimo planas. Smilgių seniūnija M 1:10 000, 4 lapai:

PANEVĖŽIO RAJONO SAVIVALDYBĖS GYVENAMŲJŲ VIETOVIŲ TERITORIJOS RIBŲ NUSTATYMO IR KEITIMO PLANAS SMILGIŲ SENIŪNIJA M1:10 000, 1 LAPAS

Lapų išdėstymo schema

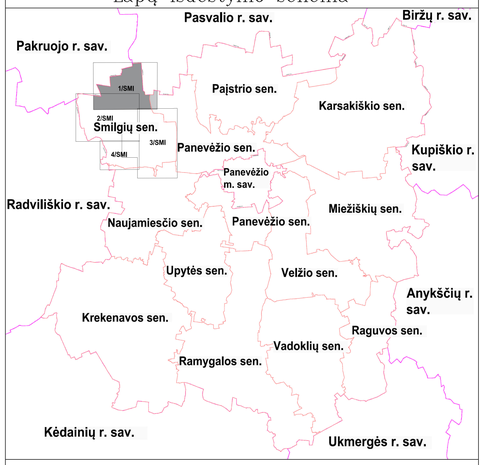

SUTARTINIAI ŽENKLAI:

- Savivaldybių administracinės ribos
- Seniūnijų administracinės ribos
- Esamos Panevėžio rajono savivaldybės gyvenamųjų vietovių ribos
- Nustatomos (keičiamos) Panevėžio rajono savivaldybės gyvenamųjų vietovių ribos
- 000000000000 — Sklypų ribos ir jų kadastro Nr.
- Gyvenamosios vietovės ribos aprašymo posūkio taškas

Susisiekimo infrastruktūra:

- A12 — Automagistralė, magistralinės reikšmės kelias
- 141 — Krašto reikšmės kelias
- 4247 — Rajoninės reikšmės kelias
- Kiti keliai, gatvės
- Geležinkelis

Kiti žymėjimai:

- Valstybinės reikšmės miškai
- Miškas
- Užstatytos teritorijos
- Juodžio ežeras — Vandenys
- Nevėžis
- 110 kV ir 330 kV elektros linijos
- DJ — Magistralinio dujotiekio linijos

DUOMENŲ ŠALTINIAI:
Lietuvos Respublikos teritorijos M 1:10 000 skaitmeninis rastrinis ortofotografinis žemėlapis ORT10LT ©Nacionalinė žemės tarnyba prie Aplinkos ministerijos, 2021-2023.
Georeferencinio pagrindo kadastro duomenys © Lietuvos Respublikos aplinkos ministerija, 2023.
Neskirsojamojo turto kadastro, Adresų registro grafiniai duomenys ©Registrų centras, 2023.
Lietuvos Respublikos miškų valstybės kadastro duomenys ©Valstybinė miškų tarnyba, 2023.
1994 metų Lietuvos koordinačių sistema (LKS-94).

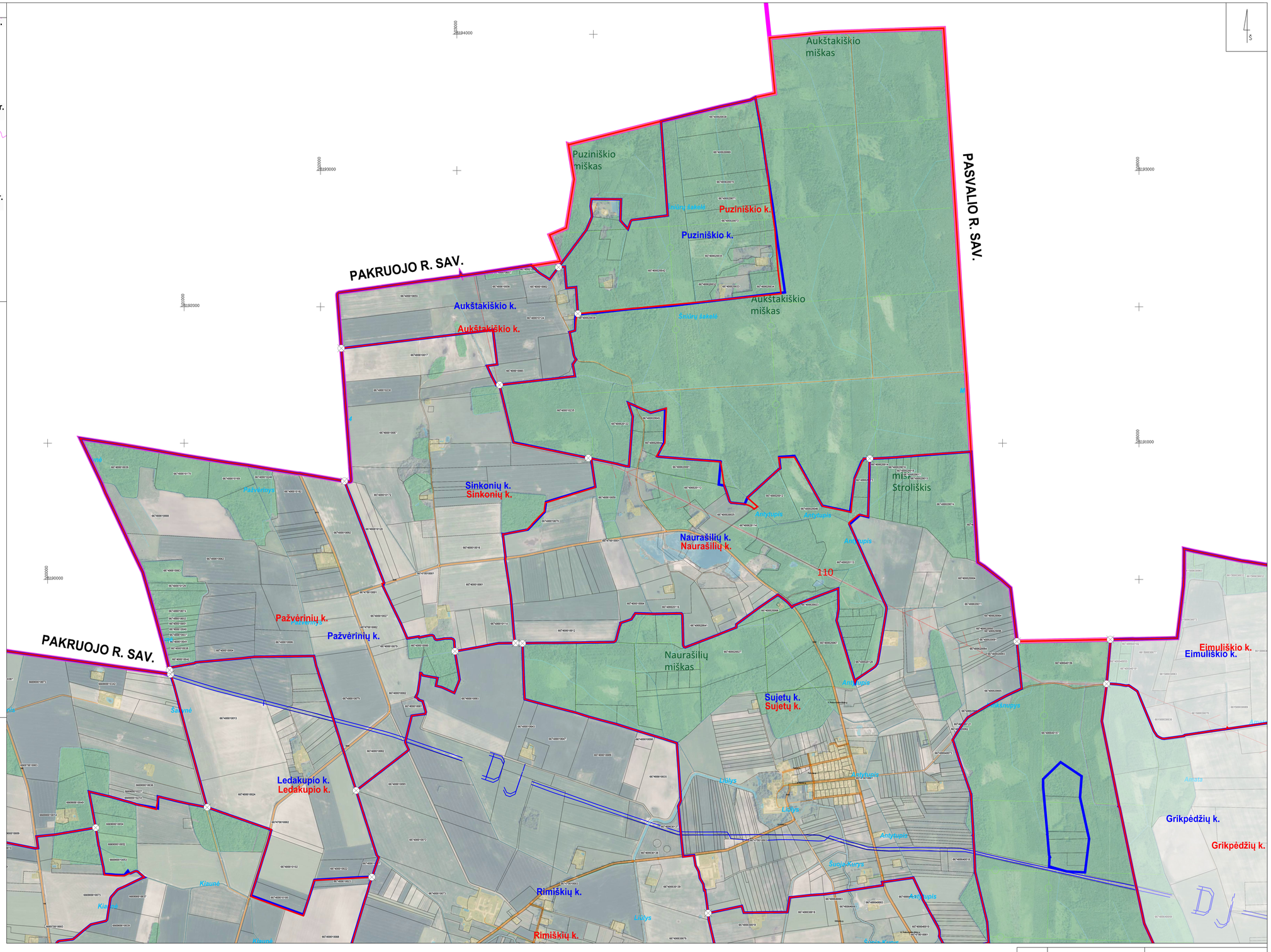

Kvalifikacijos pažymėjimo Nr.	TYRĖNS				Panevėžio rajono savivaldybės gyvenamųjų vietovių teritorijos ribų nustatymo ir keitimo planas Smilgių seniūnija	
1GKV-1015	Skyriaus vadovė	J. Rinkevičienė		2024		
1GKV-1018	Plano rengėjs	I.Petrulkevičiūtė		2024		
					Sprendiniai M 1:10 000	Laida 0
	Organizatorius: Panevėžio rajono savivaldybės administracijos direktorius				Sut. data: 2023-11-06, sut. Nr. S1-280	Lapas 1 / Lapų 4

PANEVĖŽIO RAJONO SAVIVALDYBĖS GYVENAMŲJŲ VIETOVIŲ TERITORIJOS RIBŲ NUSTATYMO IR KEITIMO PLANAS
SMILGIŲ SENIŪNIJA M1:10 000 , 2 LAPAS

Lapų išdėstymo schema

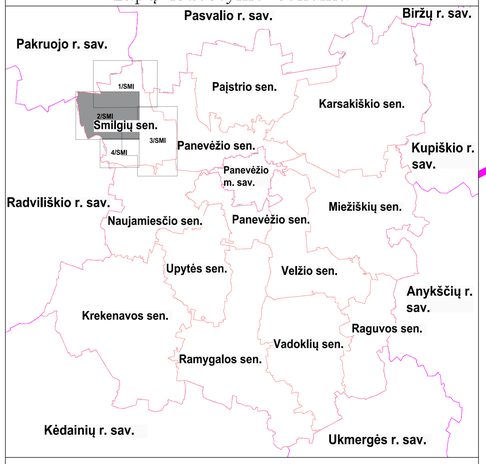

SUTARTINIAI ŽENKLAI:

- Savivaldybių administracinės ribos
- Seniūnijų administracinės ribos
- Esamos Panevėžio rajono savivaldybės gyvenamųjų vietovių ribos
- Nustatomos (keičiamos) Panevėžio rajono savivaldybės gyvenamųjų vietovių ribos
- 000000000000 — Sklypų ribos ir jų kadastro Nr.
- Gyvenamosios vietovės ribos aprašymo posūkio taškas

Susisiekimo infrastruktūra:

- A12 — Automagistralė, magistralinės reikšmės kelias
- 141 — Krašto reikšmės kelias
- 4247 — Rajoninės reikšmės kelias
- Kiti keliai, gatvės
- Geležinkelis

Kiti žymėjimai:

- Valstybinės reikšmės miškai
- Miškas
- Užstatytos teritorijos
- Vandenys (Juodlio ežeras, Nevėžis)
- 110 kV ir 330 kV elektros linijos
- DJ — Magistralinio dujotiekio linijos

DUOMENŲ ŠALTINIAI:
Lietuvos Respublikos teritorijos M 1:10 000 skaitmeninis rastrinis ortofotografinis žemėlapis ORT10LT ©Nacionalinė žemės tarnyba prie Aplinkos ministerijos, 2021-2023.
Georeferencinio pagrindo kadastro duomenys © Lietuvos Respublikos aplinkos ministerija, 2023.
Nekilnojamojo turto kadastro, Adresų registro grafiniai duomenys ©Registrų centras, 2023.
Lietuvos Respublikos miškų valstybės kadastro duomenys ©Valstybinė miškų tarnyba, 2023.
1994 metų Lietuvos koordinačių sistema (LKS-94).

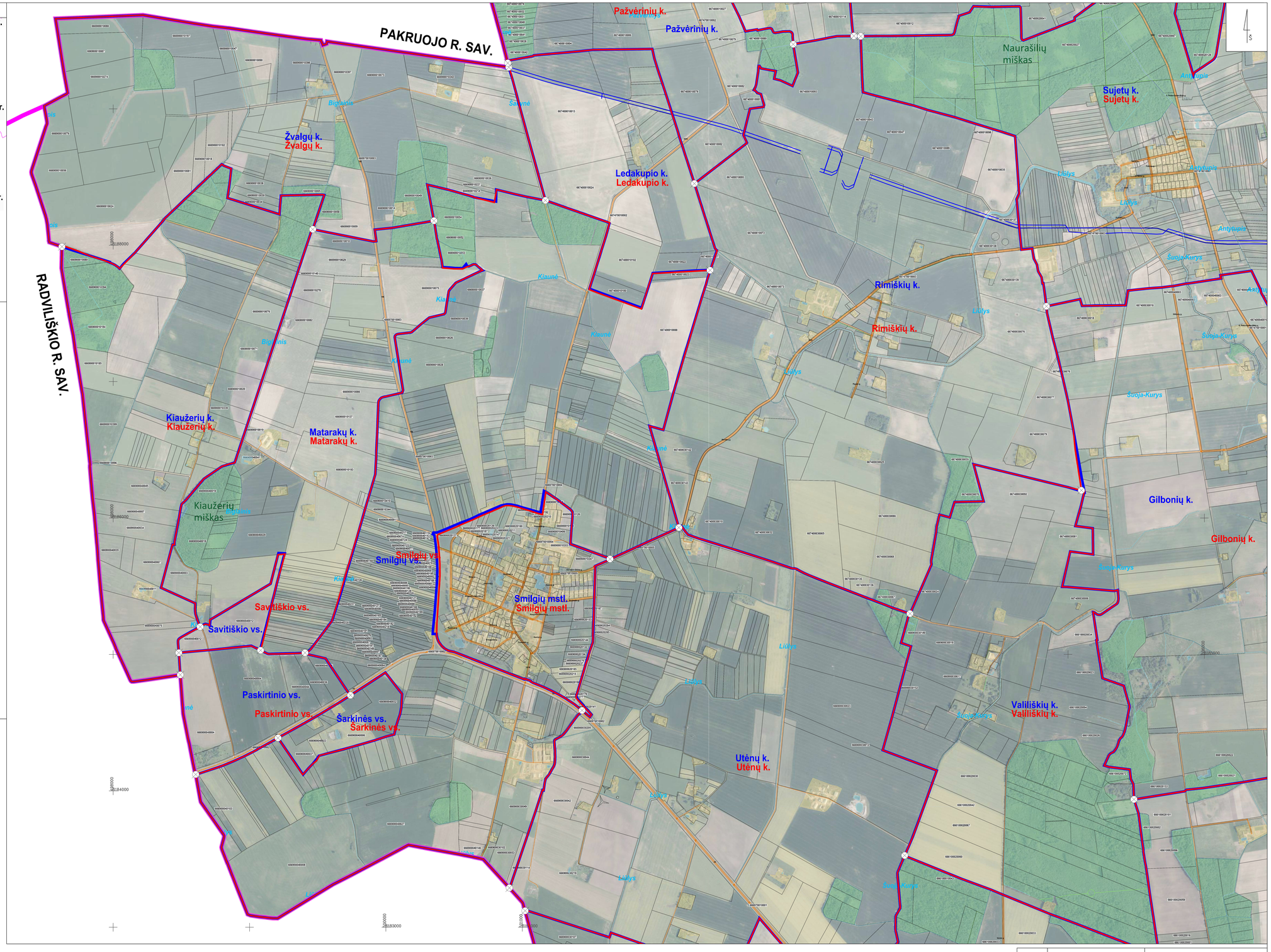

Kvalifikacijos pažymėjimo Nr.	TYRĖNS				Panevėžio rajono savivaldybės gyvenamųjų vietovių teritorijos ribų nustatymo ir keitimo planas Smilgių seniūnija
1GKV-1015	Skyriaus vadovė	J. Rinkevičienė		2024	
1GKV-1018	Plano rengėjs	I.Petrulkevičiūtė		2024	
					Sprendiniai M 1:10 000 — Laida 0
	Organizatorius: Panevėžio rajono savivaldybės administracijos direktorius				Sut. data: 2023-11-06, sut. Nr. S1-286 — Lapas 2 / Lapų 4

PANEVĖŽIO RAJONO SAVIVALDYBĖS GYVENAMŲJŲ VIETOVIŲ TERITORIJOS RIBŲ NUSTATYMO IR KEITIMO PLANAS
SMILGIŲ SENIŪNIJA M1:10 000 , 3 LAPAS

Lapų išdėstymo schema



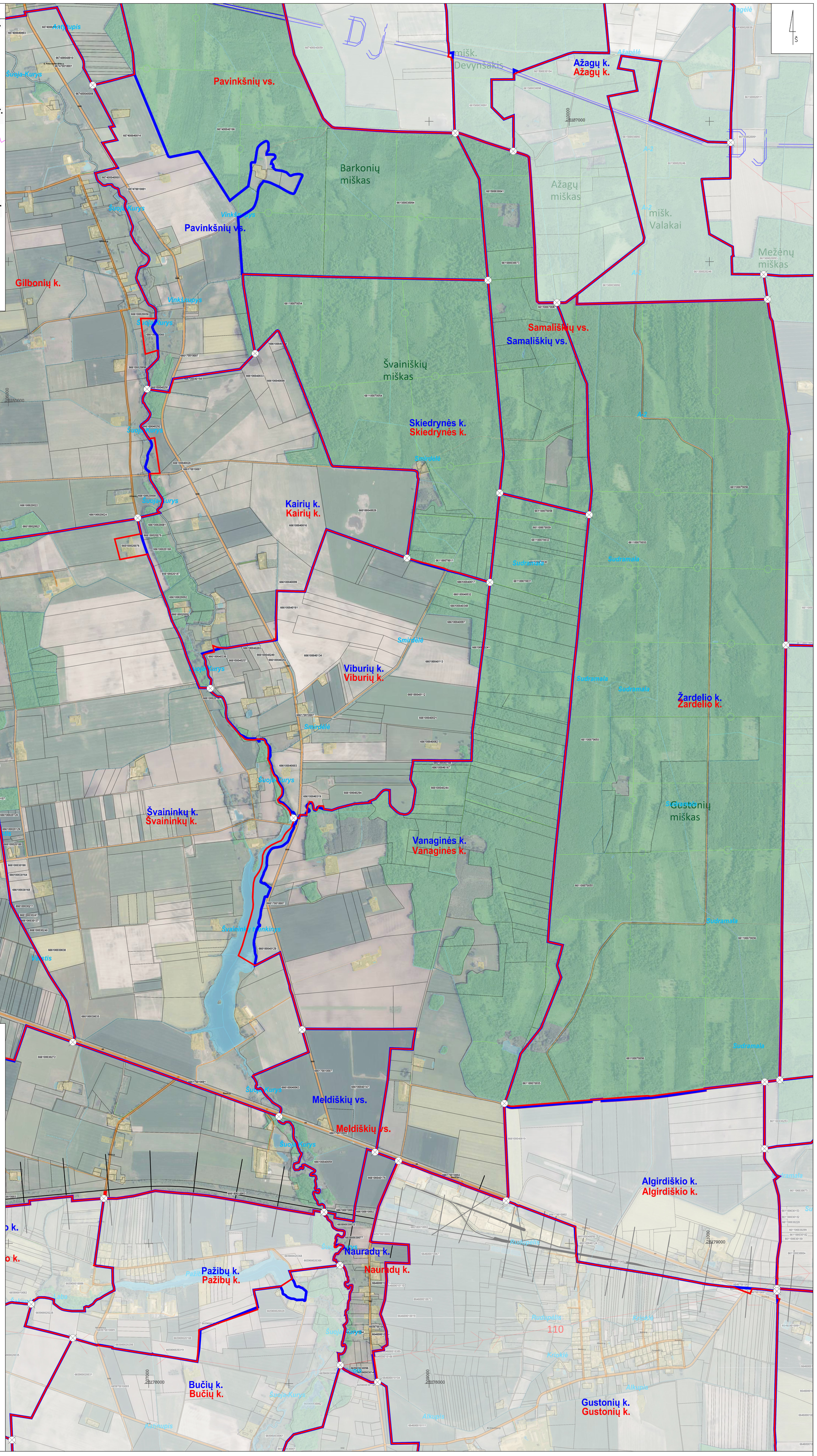

SUTARTINIAI ŽENKLAI:

- Savivaldybių administracinės ribos
- Seniūnijų administracinės ribos
- Esamos Panevėžio rajono savivaldybės gyvenamųjų vietovių ribos
- Nustatomos (keičiamos) Panevėžio rajono savivaldybės gyvenamųjų vietovių ribos
- 000000000000 Sklypų ribos ir jų kadastro Nr.
- Gyvenamosios vietovės ribos aprašymo posūkio taškas

Susisiekimo infrastruktūra:

- A12 Automagistralė, magistralinės reikšmės kelias
- 141 Krašto reikšmės kelias
- 4247 Rajoninės reikšmės kelias
- Kiti keliai, gatvės
- Geležinkelis

Kiti žymėjimai:

- Valstybinės reikšmės miškai
- Miškas
- Užstatytos teritorijos
- Juodžio ežeras / Nevėžis Vandenys
- 110 kV ir 330 kV elektros linijos
- DJ Magistralinio dujotiekio linijos

DUOMENŲ ŠALTINIAI:
Lietuvos Respublikos teritorijos M 1:10 000 skaitmeninis rastrinis ortofotografinis žemėlapis ORT10LT ©Nacionalinė žemės tarnyba prie Aplinkos ministerijos, 2021-2023.
Georeferencinio pagrindo kadastro duomenys © Lietuvos Respublikos aplinkos ministerija, 2023.
Nekilnojamojo turto kadastro, Adresų registro grafiniai duomenys ©Registrų centras, 2023.
Lietuvos Respublikos miškų valstybės kadastro duomenys ©Valstybinė miškų tarnyba, 2023.
1994 metų Lietuvos koordinačių sistema (LKS-94).

Kvalifikacijos pažymėjimo Nr.	TYRĖNS				Panevėžio rajono savivaldybės gyvenamųjų vietovių teritorijos ribų nustatymo ir keitimo planas Smilgių seniūnija
1GKV–1015	Skyriaus vadovė	J. Rinkevičienė		2024	
1GKV–1018	Plano rengėja	I.Petruškevičiūtė		2024	Sprendiniai M 1:10 000 — Laida 0
	Organizatorius: Panevėžio rajono savivaldybės administracijos direktorius				Sut. data: 2023–11–06, sut. Nr. SI–281 — Lapas 3 / Lapų 4

PANEVĖŽIO RAJONO SAVIVALDYBĖS GYVENAMŲJŲ VIETOVIŲ TERITORIJOS RIBŲ NUSTATYMO IR KEITIMO PLANAS
SMILGIŲ SENIŪNIJA M1:10 000 , 4 LAPAS

Lapų išdėstymo schema

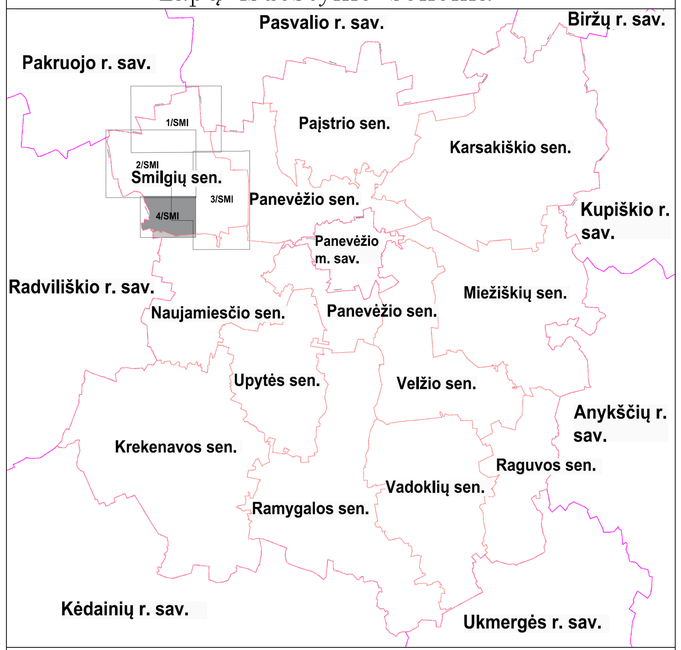

SUTARTINIAI ŽENKLAI:

- Savivaldybių administracinės ribos
- Seniūnijų administracinės ribos
- Esamos Panevėžio rajono savivaldybės gyvenamųjų vietovių ribos
- Nustatomos (keičiamos) Panevėžio rajono savivaldybės gyvenamųjų vietovių ribos
- 000000000000 — Sklypų ribos ir jų kadastro Nr.
- Gyvenamosios vietovės ribos aprašymo posūkio taškas

Susisiekimo infrastruktūra:

- A12 — Automagistralė, magistralinės reikšmės kelias
- 141 — Krašto reikšmės kelias
- 4247 — Rajoninės reikšmės kelias
- Kiti keliai, gatvės
- Geležinkelis

Kiti žymėjimai:

- Valstybinės reikšmės miškai
- Miškas
- Užstatytos teritorijos
- Juodžio ežeras — Vandenys
- Nevėžis — Vandenys
- 110 kV ir 330 kV elektros linijos
- DJ — Magistralinio dujotiekio linijos

DUOMENŲ ŠALTINIAI:
Lietuvos Respublikos teritorijos M 1:10 000 skaitmeninis rastrinis ortofotografinis žemėlapis ORT10LT ©Nacionalinė žemės tarnyba prie Aplinkos ministerijos, 2021-2023.
Georeferencinio pagrindo kadastro duomenys © Lietuvos Respublikos aplinkos ministerija, 2023.
Nekilnojamojo turto kadastro, Adresų registro grafiniai duomenys ©Registrų centras, 2023.
Lietuvos Respublikos miškų valstybės kadastro duomenys ©Valstybinė miškų tarnyba, 2023.
1994 metų Lietuvos koordinačių sistema (LKS-94).

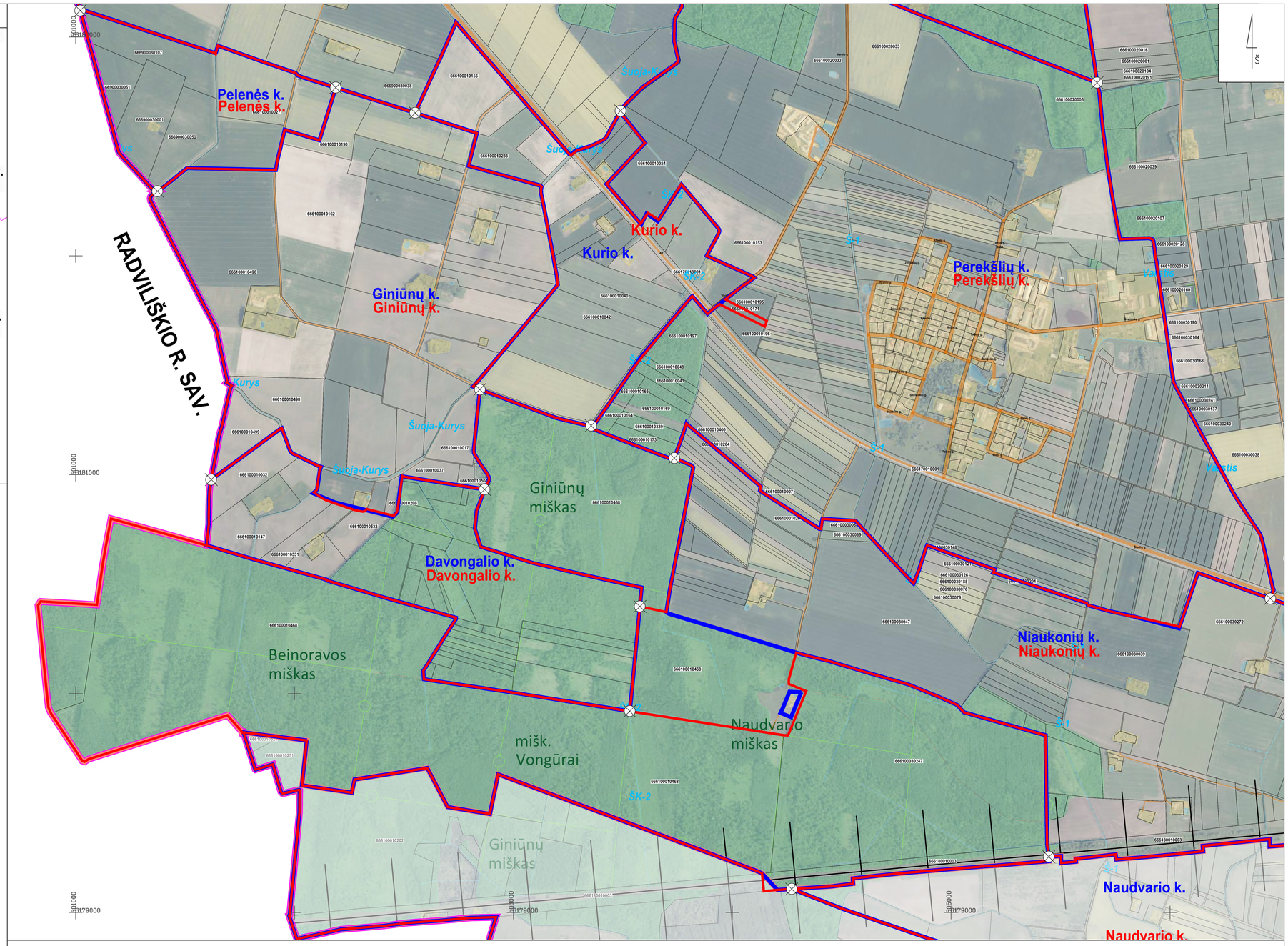
RADVILIŠKIO R. SAV.
Pelenės k.
Pelenės k.
Kurio k.
Kurio k.
Giniūnų k.
Giniūnų k.
Perekšlių k.
Perekšlių k.
Davongalio k.
Davongalio k.
Niaukonių k.
Niaukonių k.
Naudvario k.
Naudvario k.
Giniūnų miškas
Beinoravos miškas
mišk. Vongūrai
Naudvario miškas
Giniūnų miškas
Kurys
Šucja-Kurys
Šucja-Kurys
Šucja-Kurys
Šucja-Kurys
Kurtis
ŠK-1
ŠK-2
ŠK-2
ŠK-1
ŠK-1
ŠK-1

PANEVĖŽIO RAJONO SAVIVALDYBĖS GYVENAMŲJŲ VIETOVIŲ TERITORIJOS RIBŲ NUSTATYMO IR KEITIMO PLANAS
UPYTĖS SENIŪNIJA M1:10 000 , 1 LAPAS

Lapų išdėstymo schema

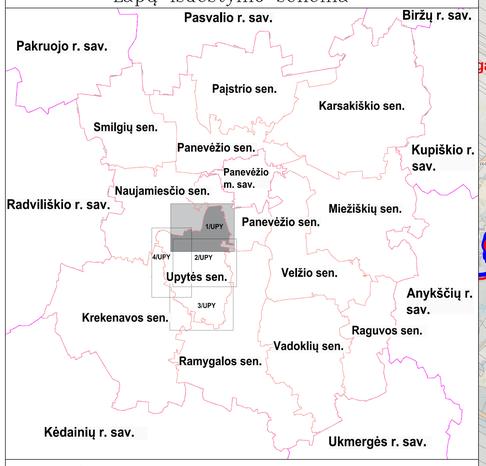

SUTARTINIAI ŽENKLAI:

- Savivaldybių administracinės ribos
- Seniūnijų administracinės ribos
- Esamos Panevėžio rajono savivaldybės gyvenamųjų vietovių ribos
- Nustatomos (keičiamos) Panevėžio rajono savivaldybės gyvenamųjų vietovių ribos
- 000000000000 — Sklypų ribos ir jų kadastro Nr.
- Gyvenamosios vietovės ribos aprašymo posūkio taškas

Susisiekimo infrastruktūra:

- A12 — Automagistralė, magistralinės reikšmės kelias
- 141 — Krašto reikšmės kelias
- 4247 — Rajoninės reikšmės kelias
- Kiti keliai, gatvės
- Geležinkelis

Kiti žymėjimai:

- Valstybinės reikšmės miškai
- Miškas
- Užstatytos teritorijos
- Juodžio sloras — Vandenys
- Nevėžis — 110 kV ir 330 kV elektros linijos
- DJ — Magistralinio dujotiekio linijos

DUOMENŲ ŠALTINIAI:
Lietuvos Respublikos teritorijos M 1:10 000 skaitmeninis rastrinis ortofotografinis žemėlapis ORT10LT ©Nacionalinė žemės tarnyba prie Aplinkos ministerijos, 2021-2023.
Georeferencinio pagrindo kadastro duomenys © Lietuvos Respublikos aplinkos ministerija, 2023.
Nekilnojamojo turto kadastro, Adresų registro grafiniai duomenys ©Registrų centras, 2023.
Lietuvos Respublikos miškų valstybės kadastro duomenys ©Valstybinė miškų tarnyba, 2023.
1994 metų Lietuvos koordinačių sistema (LKS-94).

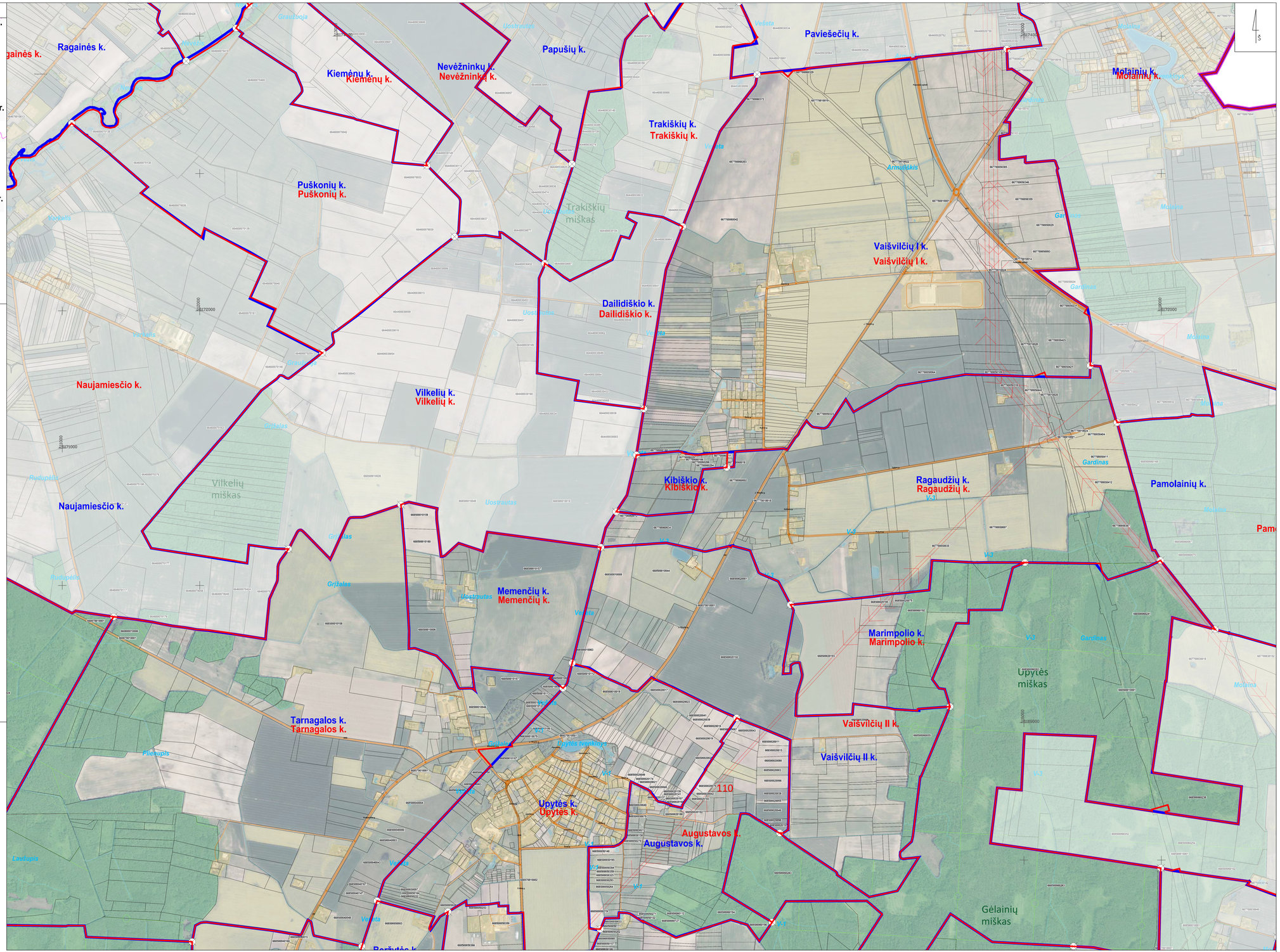

Kvalifikacijos pažymėjimo Nr.	TYRĖNS				Panevėžio rajono savivaldybės gyvenamųjų vietovių teritorijos ribų nustatymo ir keitimo planas Upytės seniūnija
1GKV-1015	Skyriaus vedėjė	J. Rinkevičienė		2024	
1GKV-1018	Plano rengėja	I.Petrauskevičiūtė		2024	Sprendiniai M 1:10 000 — Lapas 0
	Organizatorius: Panevėžio rajono savivaldybės administracijos direktorius				Sut. data: 2023-11-06, sut. Nr. SI-280 — Lapas 1 — Lapų 4

PANEVĖŽIO RAJONO SAVIVALDYBĖS GYVENAMŲJŲ VIETOVIŲ TERITORIJOS RIBŲ NUSTATYMO IR KEITIMO PLANAS
UPYTĖS SENIŪNIJA M1:10 000 , 2 LAPAS

Lapų išdėstymo schema

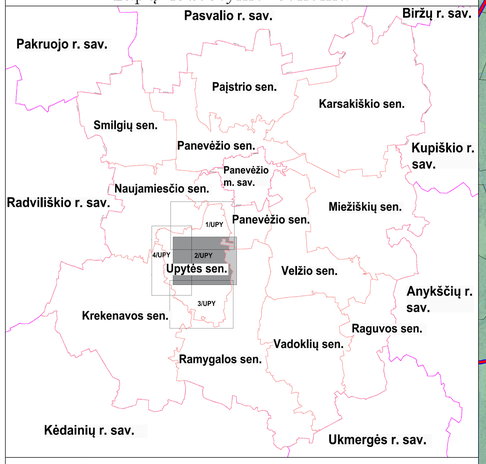

SUTARTINIAI ŽENKLAI:

- Savivaldybių administracinės ribos
- Seniūnijų administracinės ribos
- Esamos Panevėžio rajono savivaldybės gyvenamųjų vietovių ribos
- Nustatomos (keičiamos) Panevėžio rajono savivaldybės gyvenamųjų vietovių ribos
- 000000000000 — Sklypų ribos ir jų kadastro Nr.
- Gyvenamosios vietovės ribos aprašymo posūkio taškas

Susisiekimo infrastruktūra:

- A12 — Automagistralė, magistralinės reikšmės kelias
- 141 — Krašto reikšmės kelias
- 4247 — Rajoninės reikšmės kelias
- Kiti keliai, gatvės
- Geležinkelis

Kiti žymėjimai:

- Valstybinės reikšmės miškai
- Miškas
- Užstatytos teritorijos
- Juodžio ežeras — Vandenys
- Nevėžis
- 110 kV ir 330 kV elektros linijos
- DJ — Magistralinio dujotiekio linijos

DUOMENŲ ŠALTINIAI:
Lietuvos Respublikos teritorijos M 1:10 000 skaitmeninis rastrinis ortofotografinis žemėlapis ORT10LT ©Nacionalinė žemės tarnyba prie Aplinkos ministerijos, 2021-2023.
Georeferencinio pagrindo kadastro duomenys © Lietuvos Respublikos aplinkos ministerija, 2023.
Neklnojamojo turto kadastro, Adresų registro grafiniai duomenys ©Registrų centras, 2023.
Lietuvos Respublikos miškų valstybės kadastro duomenys ©Valstybinė miškų tarnyba, 2023.
1994 metų Lietuvos koordinačių sistema (LKS-94).

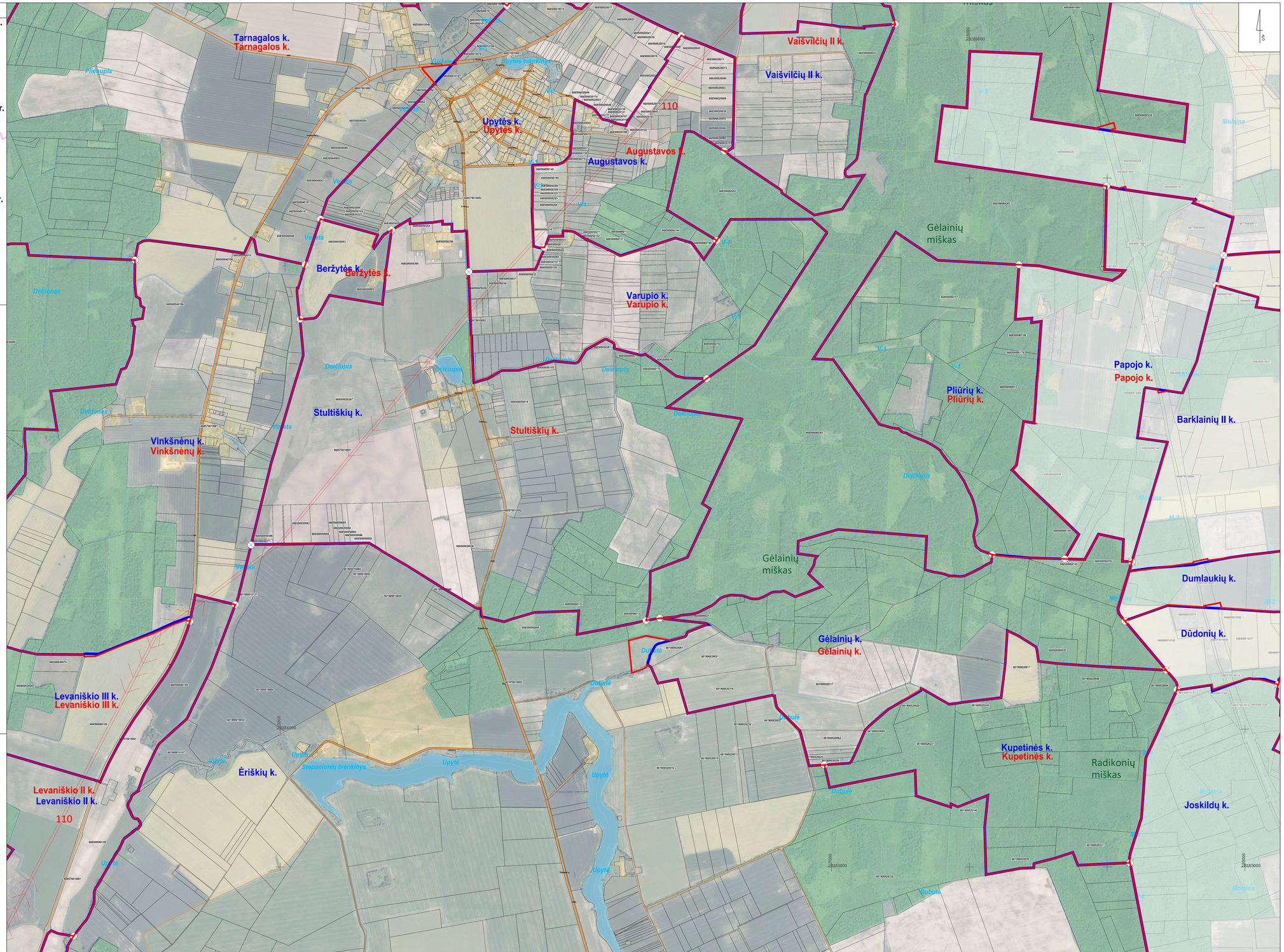
Tarnagalos k.
Tarnagalos k.
Upytės k.
Upytės k.
Augustavos k.
Augustavos k.
Vaišvilčių II k.
Vaišvilčių II k.
Gėlainių miškas
Beržytės k.
Beržytės k.
Varupio k.
Varupio k.
Stultiškių k.
Stultiškių k.
Vinkšnėnų k.
Vinkšnėnų k.
Ėriškių k.
Levaniškio III k.
Levaniškio III k.
Levaniškio II k.
Levaniškio II k.
Gėlainių k.
Gėlainių k.
Kupetinės k.
Kupetinės k.
Radikonių miškas
Papojo k.
Papojo k.
Pliūrių k.
Pliūrių k.
Barklainių II k.
Dumlaukių k.
Dūdonių k.
Joskildų k.
Upytė
Upytė
Stepanionių tvenkinys
Upytės tvenkinys
Dubulė
Dubulė
Deičiupis
Deičiupis
Deičiupis
Deičiupis
Deičiupis
Deičiupis
Deblonas
Deblonas
Vanta
Vanta
Vanta
Vanta
Vanta
Molaina
Molaina
Molaina
Molaina
Molaina
110
V-1
V-1
V-1
V-1
V-1
V-1
M-2
M-2
M-3
M-3
M-3

PANEVĖŽIO RAJONO SAVIVALDYBĖS GYVENAMŲJŲ VIETOVIŲ TERITORIJOS RIBŲ NUSTATYMO IR KEITIMO PLANAS
UPYTĖS SENIŪNIJA M1:10 000 , 3 LAPAS

Lapų išdėstymo schema

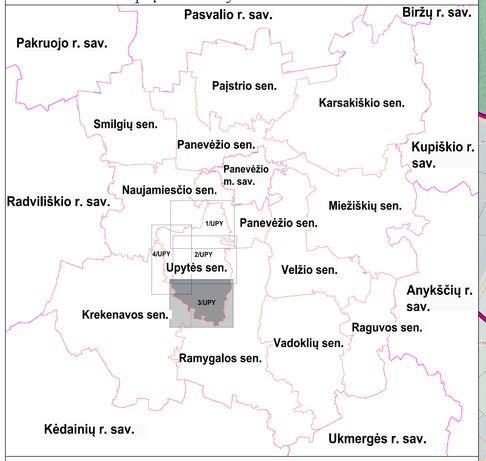

SUTARTINIAI ŽENKLAI:

- Savivaldybių administracinės ribos
- Seniūnijų administracinės ribos
- Esamos Panevėžio rajono savivaldybės gyvenamųjų vietovių ribos
- Nustatomos (keičiamos) Panevėžio rajono savivaldybės gyvenamųjų vietovių ribos
- 000000000000 Sklypų ribos ir jų kadastro Nr.
- Gyvenamosios vietovės ribos aprašymo posūkio taškas

Susisiekimo infrastruktūra:

- A12 Automagistralė, magistralinės reikšmės kelias
- 141 Krašto reikšmės kelias
- 4247 Rajoninės reikšmės kelias
- Kiti keliai, gatvės
- Geležinkelis

Kiti žymėjimai:

- Valstybinės reikšmės miškai
- Miškas
- Užstatytos teritorijos
- Juodšio ežeras Vandenys
- Nevėžis 110 kV ir 330 kV elektros linijos
- DJ Magistralinio dujotiekio linijos

DUOMENŲ ŠALTINIAI:
Lietuvos Respublikos teritorijos M 1:10 000 skaitmeninis rastrinis ortofotografinis žemėlapis ORT10LT ©Nacionalinė žemės tarnyba prie Aplinkos ministerijos, 2021-2023.
Georeferencinio pagrindo kadastro duomenys © Lietuvos Respublikos aplinkos ministerija, 2023.
Nekilnojamojo turto kadastro, Adresų registro grafiniai duomenys ©Registrų centras, 2023.
Lietuvos Respublikos miškų valstybės kadastro duomenys ©Valstybinė miškų tarnyba, 2023.
1994 metų Lietuvos koordinačių sistema (LKS-94).

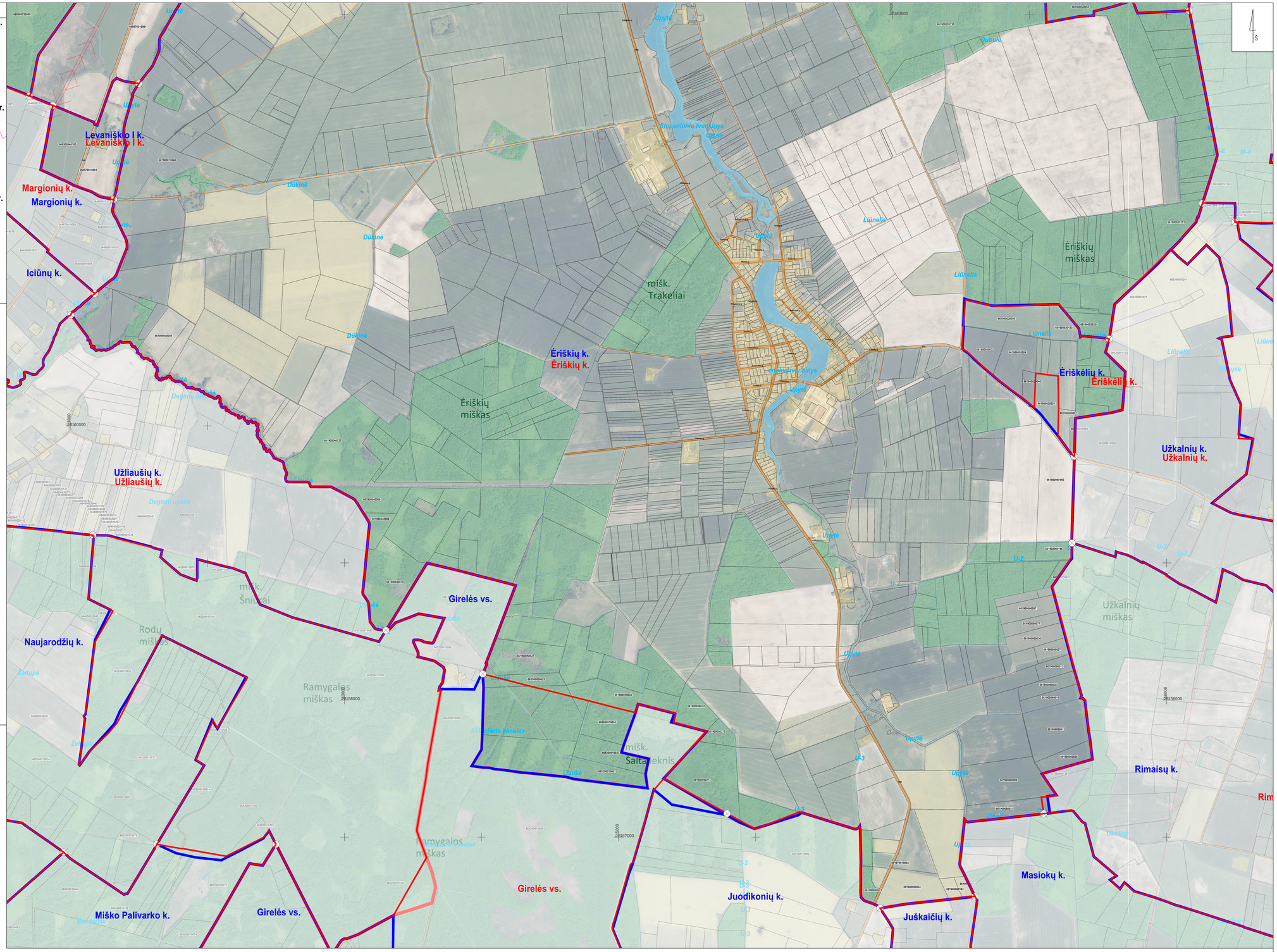

Kvalifikacijos pažymėjimo Nr.	TYRĖNS				Panevėžio rajono savivaldybės gyvenamųjų vietovių teritorijos ribų nustatymo ir keitimo planas Upytės seniūnija
1GKV-1015	Skyriaus vadovė	J. Rinkevičienė		2024	
1GKV-1018	Plano rengėja	I.Petrulkevičiūtė		2024	Sprendiniai M 1:10 000 — Laida 0
	Organizatorius: Panevėžio rajono savivaldybės administracijos direktorius				Sut. data: 2023-11-06, sut. Nr. S1-281 — Lapas 3 / Lapų 4

PANEVĖŽIO RAJONO SAVIVALDYBĖS GYVENAMŲJŲ VIETOVIŲ TERITORIJOS RIBŲ NUSTATYMO IR KEITIMO PLANAS
UPYTĖS SENIŪNIJA M1:10 000 , 4 LAPAS

Lapų išdėstymo schema

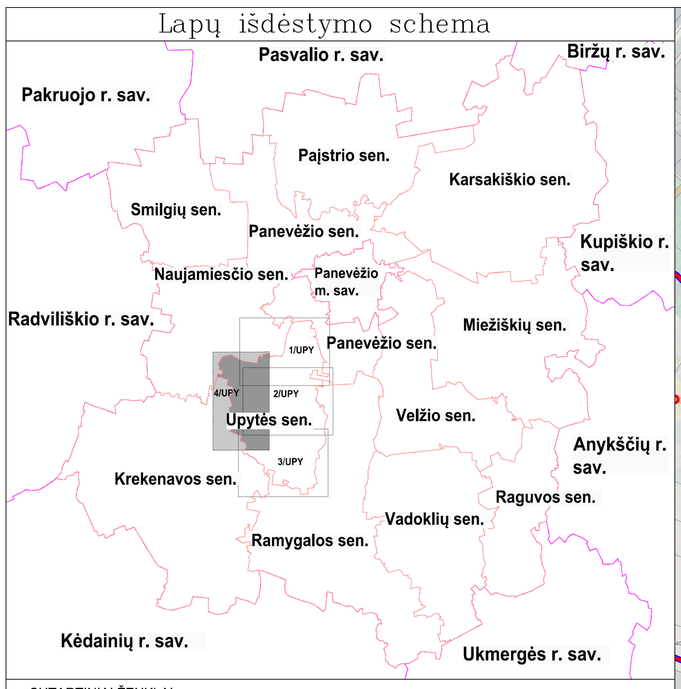

SUTARTINIAI ŽENKLAI:

- Savivaldybių administracinės ribos
- Seniūnijų administracinės ribos
- Esamos Panevėžio rajono savivaldybės gyvenamųjų vietovių ribos
- Nustatomos (keičiamos) Panevėžio rajono savivaldybės gyvenamųjų vietovių ribos
- 000000000000 — Sklypų ribos ir jų kadastro Nr.
- Gyvenamosios vietovės ribos aprašymo posūkio taškas

Susisiekimo infrastruktūra:

- A12 — Automagistralė, magistralinės reikšmės kelias
- 141 — Krašto reikšmės kelias
- 4247 — Rajoninės reikšmės kelias
- Kiti keliai, gatvės
- Geležinkelis

Kiti žymėjimai:

- Valstybinės reikšmės miškai
- Miškas
- Užstatytos teritorijos
- Juodžio ežeras — Vandenys
- Nevėžis — Vandenys
- 110 kV ir 330 kV elektros linijos
- DJ — Magistralinio dujotiekio linijos

DUOMENŲ ŠALTINIAI:
Lietuvos Respublikos teritorijos M 1:10 000 skaitmeninis rastrinis ortofotografinis žemėlapis ORT10LT ©Nacionalinė žemės tarnyba prie Aplinkos ministerijos, 2021-2023.
Georeferencinio pagrindo kadastro duomenys © Lietuvos Respublikos aplinkos ministerija, 2023.
Nekilnojamojo turto kadastro, Adresų registro grafiniai duomenys ©Registrų centras, 2023.
Lietuvos Respublikos miškų valstybės kadastro duomenys ©Valstybinė miškų tarnyba, 2023.
1994 metų Lietuvos koordinačių sistema (LKS-94).

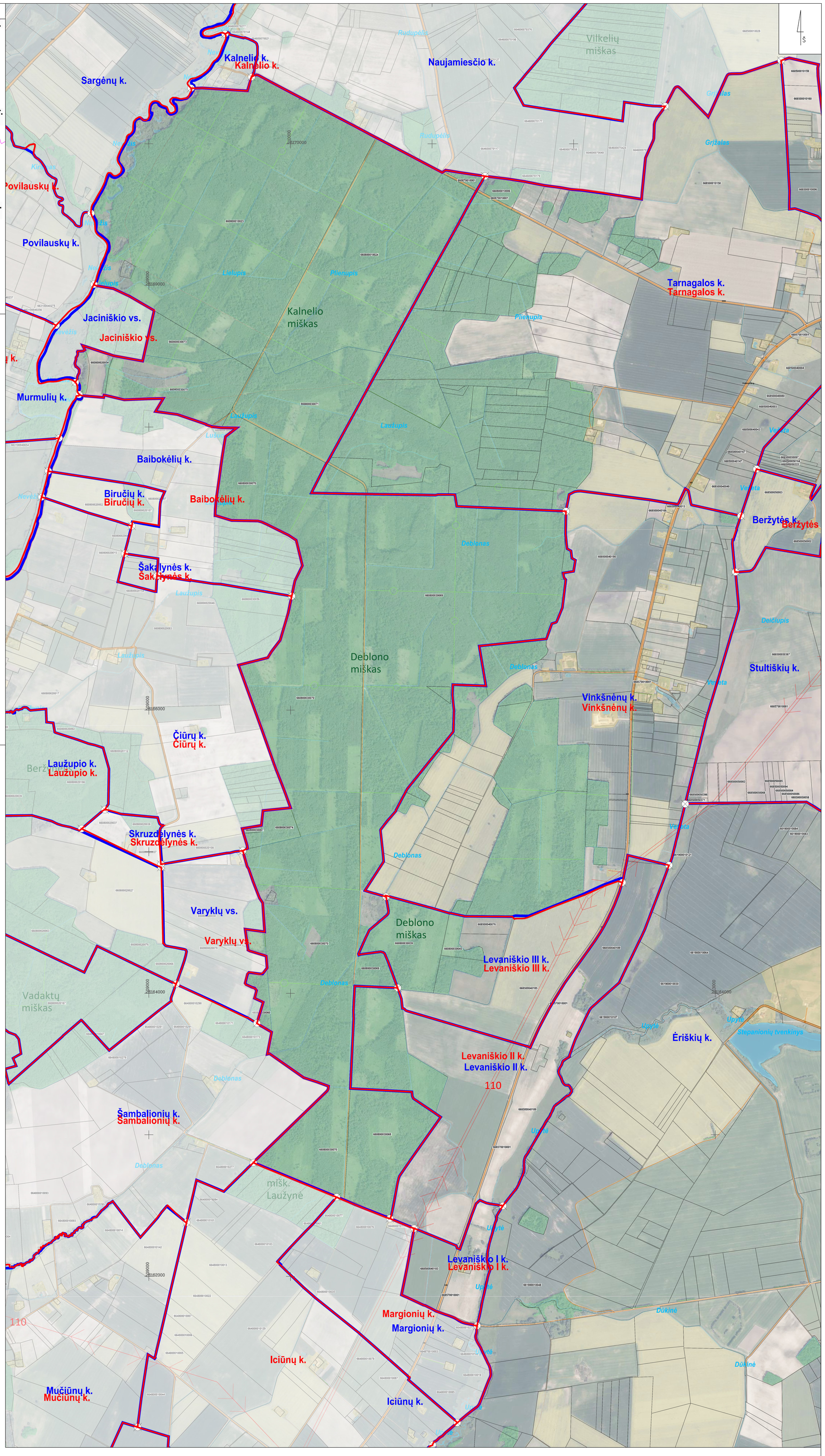

Kvalifikacijos pažymėjimo Nr.	TYRĖNS				Panevėžio rajono savivaldybės gyvenamųjų vietovių teritorijos ribų nustatymo ir keitimo planas Upytės seniūnija
1GKV–1015	Skyriaus vadovė	J. Rinkevičienė		2024	
1GKV–1018	Plano rengėja	I.Petruškevičiūtė		2024	Sprendiniai M 1:10 000 — Laida 0
	Organizatorius: Panevėžio rajono savivaldybės administracijos direktorius				Sut. data: 2023–11–06, sut. Nr. S1–281 — Lapas 4 / Lapų 4

PANEVĖŽIO RAJONO SAVIVALDYBĖS GYVENAMŲJŲ VIETOVIŲ TERITORIJOS RIBŲ NUSTATYMO IR KEITIMO PLANAS
VADOKLIŲ SENIŪNIJA M1:10 000 , 1 LAPAS

Lapų išdėstymo schema

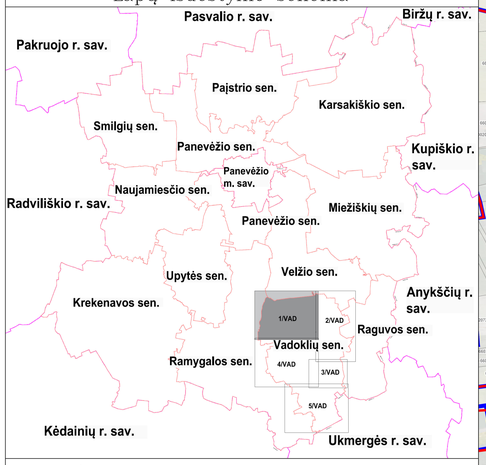

SUTARTINIAI ŽENKLAI:

- Savivaldybių administracinės ribos
- Seniūnijų administracinės ribos
- Esamos Panevėžio rajono savivaldybės gyvenamųjų vietovių ribos
- Nustatomos (keičiamos) Panevėžio rajono savivaldybės gyvenamųjų vietovių ribos
- 000000000000 Sklypų ribos ir jų kadastro Nr.
- Gyvenamosios vietovės ribos aprašymo posūkio taškas

Susisiekimo infrastruktūra:

- A12 Automagistralė, magistralinės reikšmės kelias
- 141 Krašto reikšmės kelias
- 4247 Rajoninės reikšmės kelias
- Kiti keliai, gatvės
- Geležinkelis

Kiti žymėjimai:

- Valstybinės reikšmės miškai
- Miškas
- Užstatytos teritorijos
- Juodio ežeras Vandenys
- Nevėžis
- 110 kV ir 330 kV elektros linijos
- Magistralinio dujotiekio linijos

DUOMENŲ ŠALTINIAI:
Lietuvos Respublikos teritorijos M 1:10 000 skaitmeninis rastrinis ortofotografinis žemėlapis ORT10LT ©Nacionalinė žemės tarnyba prie Aplinkos ministerijos, 2021-2023.
Georeferencinio pagrindo kadastro duomenys © Lietuvos Respublikos aplinkos ministerija, 2023.
Nekilnojamojo turto kadastro, Adresų registro grafiniai duomenys ©Registrų centras, 2023.
Lietuvos Respublikos miškų valstybės kadastro duomenys ©Valstybinė miškų tarnyba, 2023.
1994 metų Lietuvos koordinačių sistema (LKS-94).

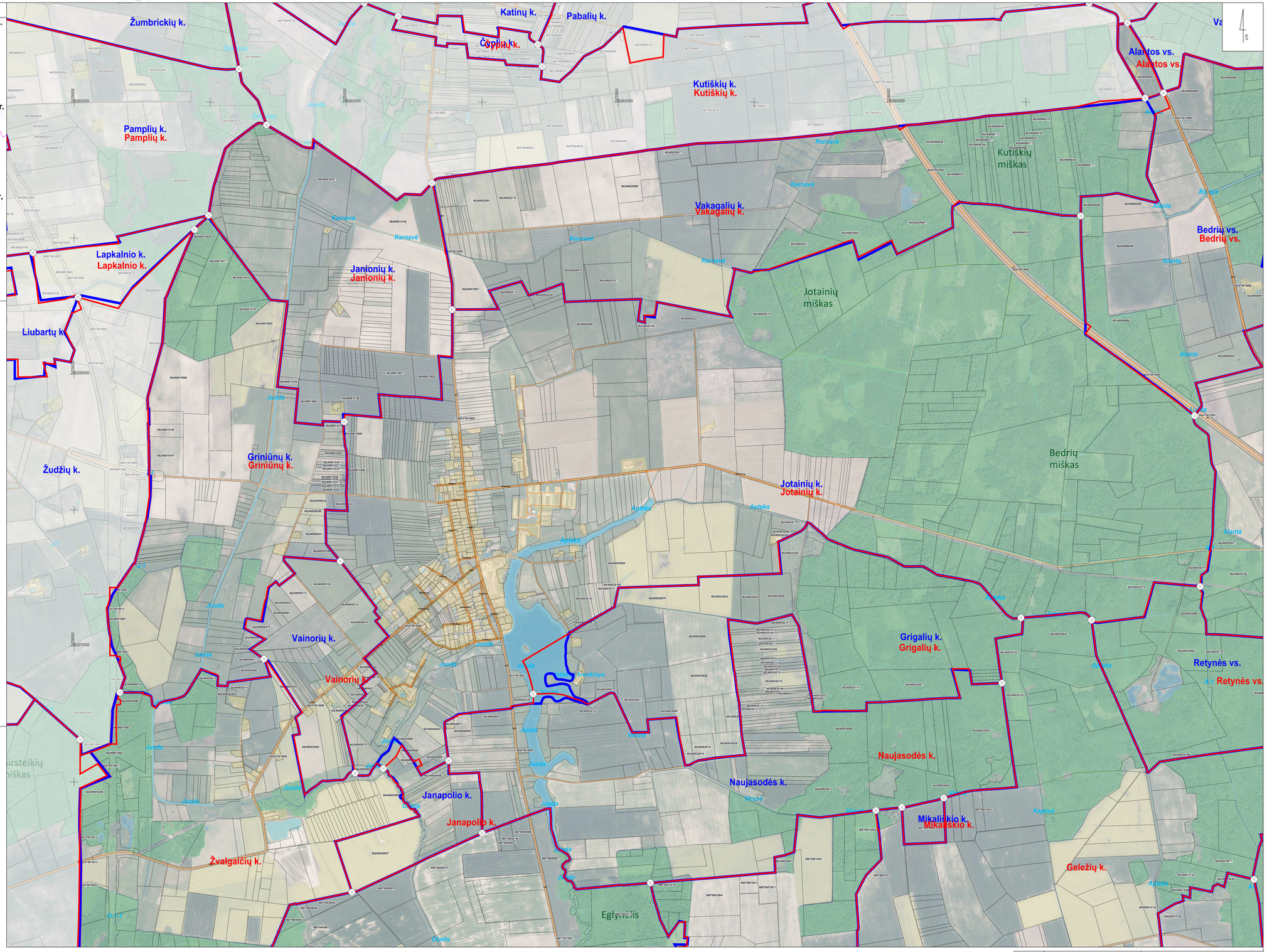

Kvalifikacijos pažymėjimo Nr.	TYRĖNS				Panevėžio rajono savivaldybės gyvenamųjų vietovių teritorijos ribų nustatymo ir keitimo planas Vadoklių seniūnija
1GKV-1015	Skyriaus vadovė	J. Rinkevičienė		2024	
1GKV-1018	Plano rengėja	I.Petrulkevičiūtė		2024	Sprendiniai M 1:10 000 — Lapas 0
	Organizatorius: Panevėžio rajono savivaldybės administracijos direktorius				Sut. data: 2023-11-06, sut. Nr. 31-281 — Lapas 1 / Lapų 5

PANEVĖŽIO RAJONO SAVIVALDYBĖS GYVENAMŲJŲ VIETOVIŲ TERITORIJOS RIBŲ NUSTATYMO IR KEITIMO PLANAS
VADOKLIŲ SENIŪNIJA M1:10 000 , 2 LAPAS

Lapų išdėstymo schema

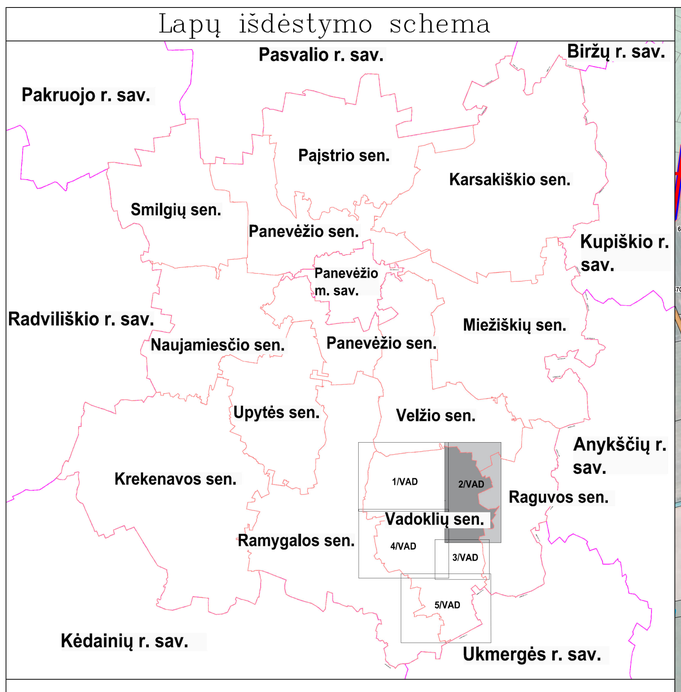

SUTARTINIAI ŽENKLAI:

- Savivaldybių administracinės ribos
- Seniūnijų administracinės ribos
- Esamos Panevėžio rajono savivaldybės gyvenamųjų vietovių ribos
- Nustatomos (keičiamos) Panevėžio rajono savivaldybės gyvenamųjų vietovių ribos
- 000000000000 — Sklypų ribos ir jų kadastro Nr.
- Gyvenamosios vietovės ribos aprašymo posūkio taškas

Susisiekimo infrastruktūra:

- A12 — Automagistralė, magistralinės reikšmės kelias
- 141 — Krašto reikšmės kelias
- 4247 — Rajoninės reikšmės kelias
- Kiti keliai, gatvės
- Geležinkelis

Kiti žymėjimai:

- Valstybinės reikšmės miškai
- Miškas
- Užstatytos teritorijos
- Juodžio ežeras / Nevėžis — Vandenys
- 110 kV ir 330 kV elektros linijos
- DJ — Magistralinio dujotiekio linijos

DUOMENŲ ŠALTINIAI:
Lietuvos Respublikos teritorijos M 1:10 000 skaitmeninis rastrinis ortofotografinis žemėlapis ORT10LT ©Nacionalinė žemės tarnyba prie Aplinkos ministerijos, 2021-2023.
Georeferencinio pagrindo kadastro duomenys © Lietuvos Respublikos aplinkos ministerija, 2023.
Nekilnojamojo turto kadastro, Adresų registro grafiniai duomenys ©Registrų centras, 2023.
Lietuvos Respublikos miškų valstybės kadastro duomenys ©Valstybinė miškų tarnyba, 2023.
1994 metų Lietuvos koordinačių sistema (LKS-94).

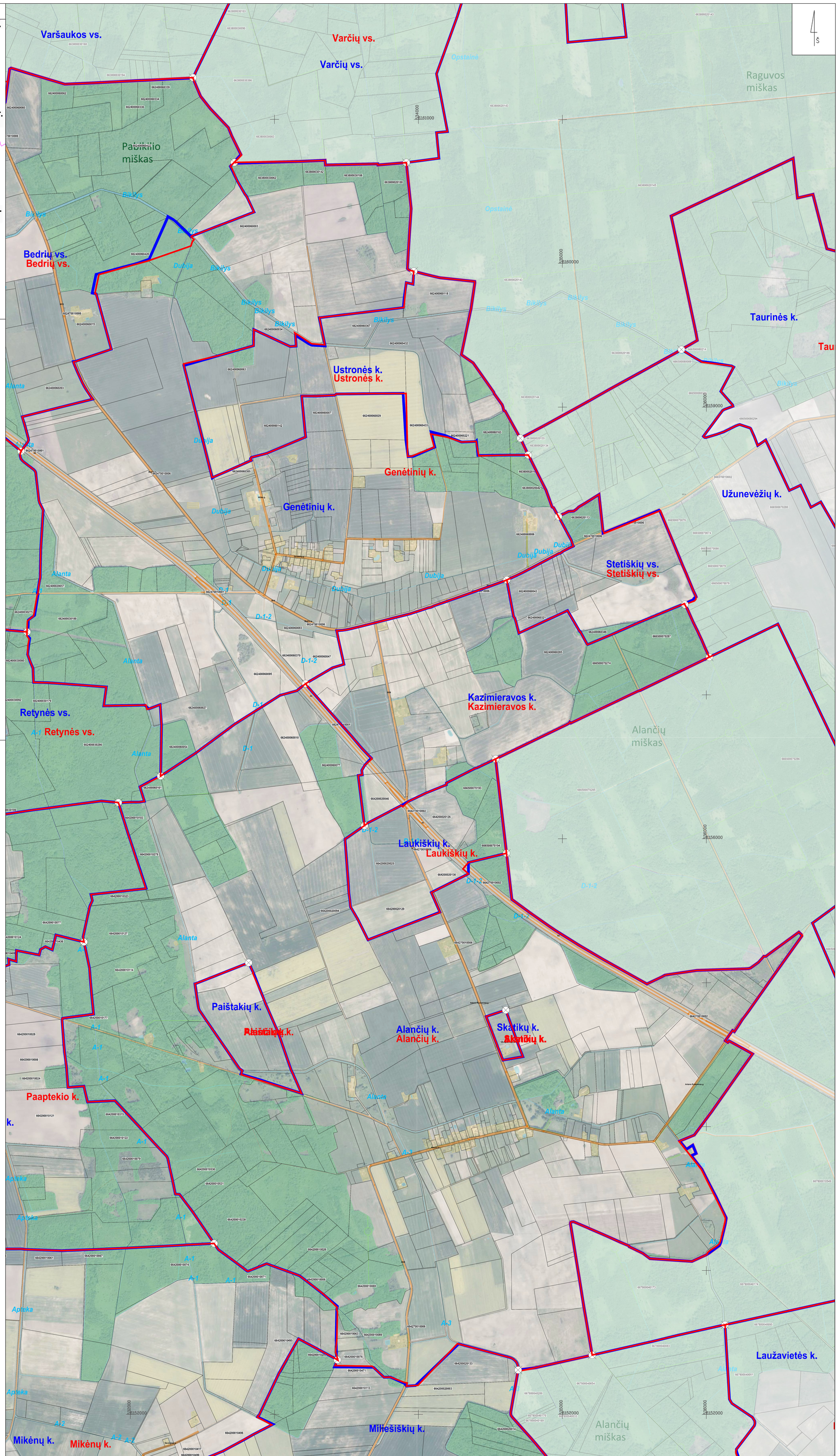

Kvalifikacijos pažymėjimo Nr.	TYRĖNS				Panevėžio rajono savivaldybės gyvenamųjų vietovių teritorijos ribų nustatymo ir keitimo planas Vadoklių seniūnija
1GKV–1015	Skyriaus vadovė	J. Rinkevičienė		2024	
1GKV–1018	Plano rengėja	I.Petruškevičiūtė		2024	Sprendiniai M 1:10 000 — Laida 0
	Organizatorius: Panevėžio rajono savivaldybės administracijos direktorius				Sut. data: 2023–11–06, sut. Nr. SI–281 — Lapas 2 / Lapų 5

PANEVĖŽIO RAJONO SAVIVALDYBĖS GYVENAMŲJŲ VIETOVIŲ TERITORIJOS RIBŲ NUSTATYMO IR KEITIMO PLANAS
VADOKLIŲ SENIŪNIJA M1:10 000 , 3 LAPAS

Lapų išdėstymo schema

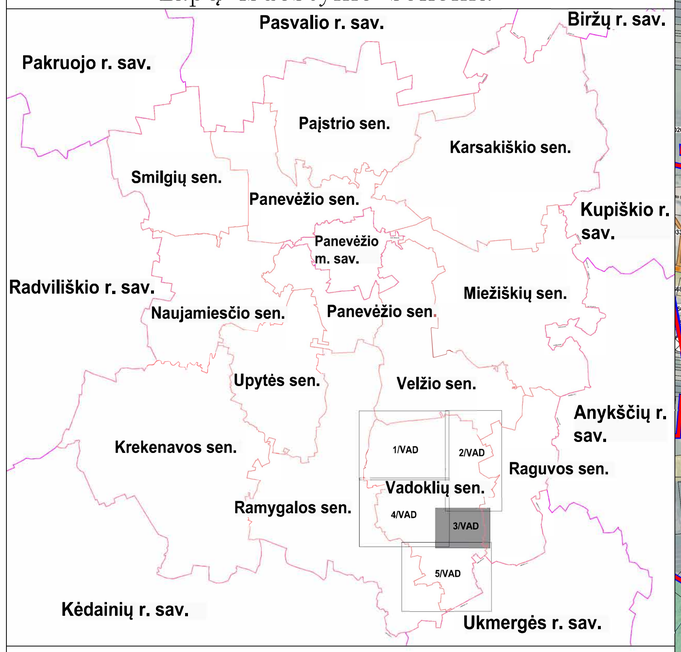

SUTARTINIAI ŽENKLAI:

- Savivaldybių administracinės ribos
- Seniūnijų administracinės ribos
- Esamos Panevėžio rajono savivaldybės gyvenamųjų vietovių ribos
- Nustatomos (keičiamos) Panevėžio rajono savivaldybės gyvenamųjų vietovių ribos
- 000000000000 — Sklypų ribos ir jų kadastro Nr.
- Gyvenamosios vietovės ribos aprašymo posūkio taškas

Susisiekimo infrastruktūra:

- A12 — Automagistralė, magistralinės reikšmės kelias
- 141 — Krašto reikšmės kelias
- 4247 — Rajoninės reikšmės kelias
- Kiti keliai, gatvės
- Geležinkelis

Kiti žymėjimai:

- Valstybinės reikšmės miškai
- Miškas
- Užstatytos teritorijos
- Juodžio ežeras / Nevėžis — Vandenys
- 110 kV ir 330 kV elektros linijos
- DJ — Magistralinio dujotiekio linijos

DUOMENŲ ŠALTINIAI:
Lietuvos Respublikos teritorijos M 1:10 000 skaitmeninis rastrinis ortofotografinis žemėlapis ORT10LT ©Nacionalinė žemės tarnyba prie Aplinkos ministerijos, 2021-2023.
Georeferencinio pagrindo kadastro duomenys © Lietuvos Respublikos aplinkos ministerija, 2023.
Nekilnojamojo turto kadastro, Adresų registro grafiniai duomenys ©Registrų centras, 2023.
Lietuvos Respublikos miškų valstybės kadastro duomenys ©Valstybinė miškų tarnyba, 2023.
1994 metų Lietuvos koordinačių sistema (LKS-94).

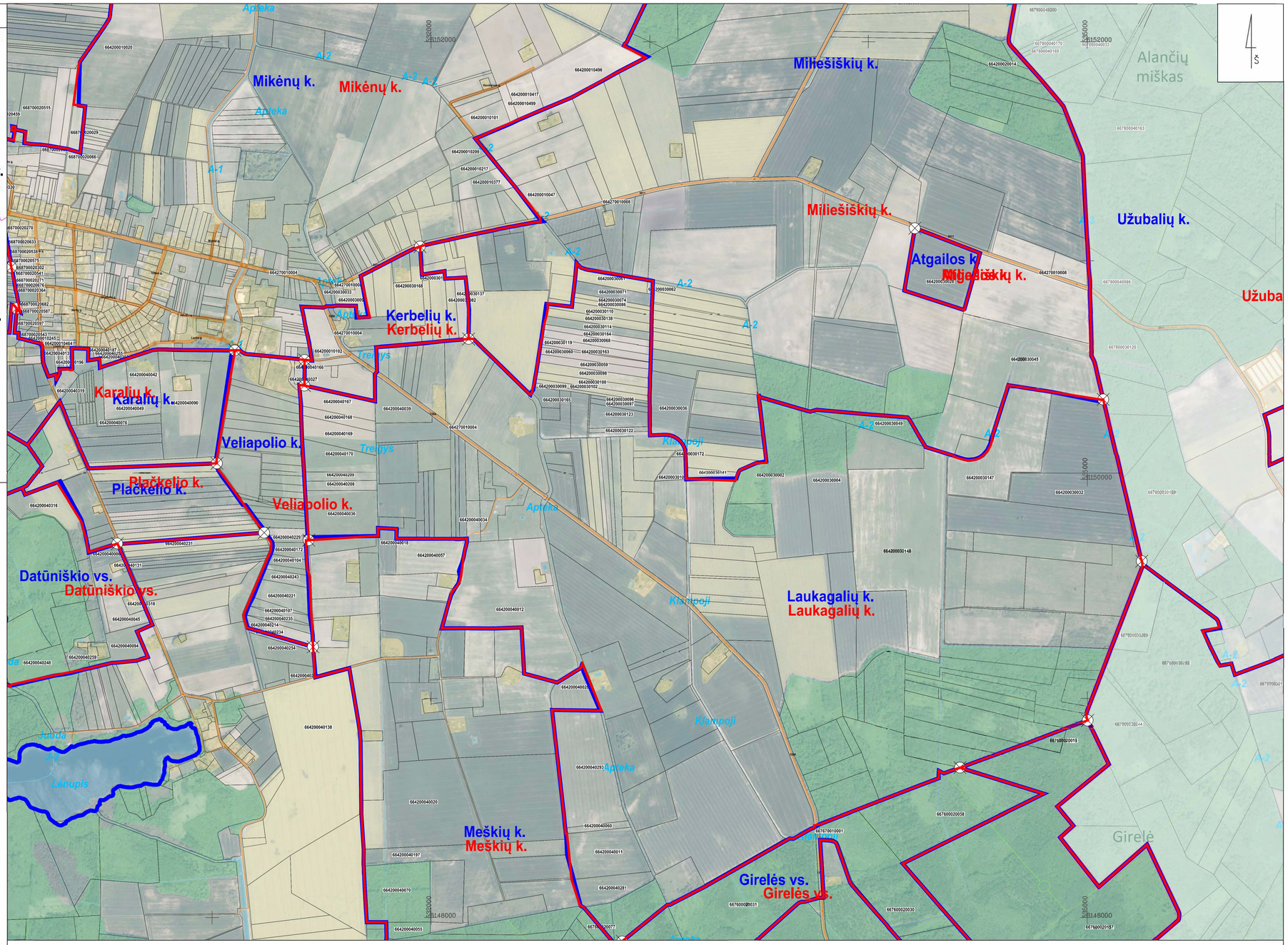

Kvalifikacijos pažymėjimo Nr.	TYRĖNS				Panevėžio rajono savivaldybės gyvenamųjų vietovių teritorijos ribų nustatymo ir keitimo planas Vadoklių seniūnija	
1GKV–1015	Skyriaus vadovė	J. Rinkevičienė		2024		
1GKV–1018	Plano rengėja	I.Petruškevičiūtė		2024	Sprendiniai M 1:10 000	Laida 0
	Organizatorius: Panevėžio rajono savivaldybės administracijos direktorius				Sut. data: 2023-11-06, sut. Nr. S1-281	Lapas 3 / Lapų 5

PANEVĖŽIO RAJONO SAVIVALDYBĖS GYVENAMŲJŲ VIETOVIŲ TERITORIJOS RIBŲ NUSTATYMO IR KEITIMO PLANAS
VADOKLIŲ SENIŪNIJA M1:10 000 , 4 LAPAS

Lapų išdėstymo schema

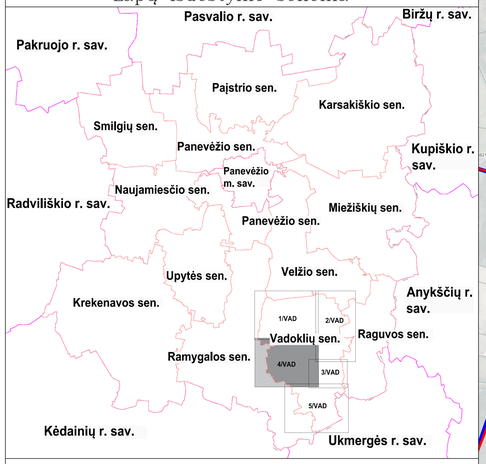

SUTARTINIAI ŽENKLAI:

- Savivaldybių administracinės ribos
- Seniūnijų administracinės ribos
- Esamos Panevėžio rajono savivaldybės gyvenamųjų vietovių ribos
- Nustatomos (keičiamos) Panevėžio rajono savivaldybės gyvenamųjų vietovių ribos
- 000000000000 Sklypų ribos ir jų kadastro Nr.
- Gyvenamosios vietovės ribos aprašymo posūkio taškas

Susisiekimo infrastruktūra:

- A12 Automagistralė, magistralinės reikšmės kelias
- 141 Krašto reikšmės kelias
- 4247 Rajoninės reikšmės kelias
- Kiti keliai, gatvės
- Geležinkelis

Kiti žymėjimai:

- Valstybinės reikšmės miškai
- Miškas
- Užstatytos teritorijos
- Juodžio ežeras Vandenys
- Nevėžis 110 kV ir 330 kV elektros linijos
- Magistralinio dujotiekio linijos

DUOMENŲ ŠALTINIAI:
Lietuvos Respublikos teritorijos M 1:10 000 skaitmeninis rastrinis ortofotografinis žemėlapis ORT10LT ©Nacionalinė žemės tarnyba prie Aplinkos ministerijos, 2021-2023.
Georeferencinio pagrindo kadastro duomenys © Lietuvos Respublikos aplinkos ministerija, 2023.
Nekilnojamojo turto kadastro, Adresų registro grafiniai duomenys ©Registrų centras, 2023.
Lietuvos Respublikos miškų valstybės kadastro duomenys ©Valstybinė miškų tarnyba, 2023.
1994 metų Lietuvos koordinačių sistema (LKS-94).

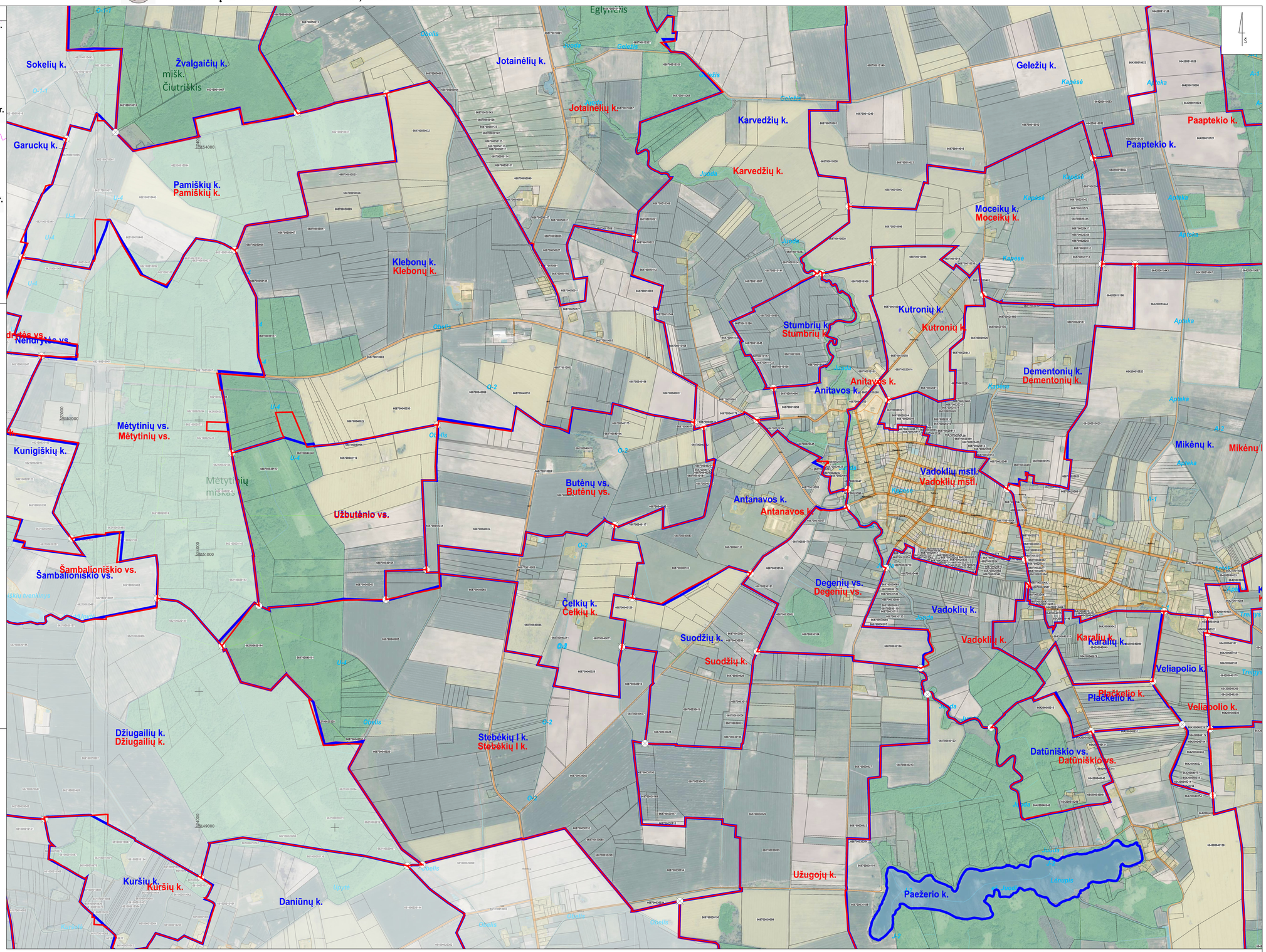

Kvalifikacijos pažymėjimo Nr.	TYRĖNS				Panevėžio rajono savivaldybės gyvenamųjų vietovių teritorijos ribų nustatymo ir keitimo planas Vadoklių seniūnija
1GKV-1015	Skyriaus vadovė	J. Rinkevičienė		2024	
1GKV-1016	Plano rengėja	I.Petruškevičiūtė		2024	Sprendiniai M 1:10 000 — Laida 0
	Organizatorius: Panevėžio rajono savivaldybės administracijos direktorius				Sut. data: 2023-11-06, sut. Nr. S1-281 — Lapas 4, Lapų 5

PANEVĖŽIO RAJONO SAVIVALDYBĖS GYVENAMŲJŲ VIETOVIŲ TERITORIJOS RIBŲ NUSTATYMO IR KEITIMO PLANAS
VADOKLIŲ SENIŪNIJA M1:10 000 , 5 LAPAS

Lapų išdėstymo schema

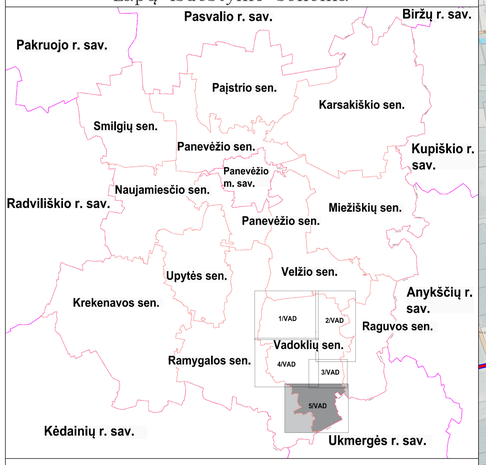

SUTARTINIAI ŽENKLAI:

- Savivaldybių administracinės ribos
- Seniūnijų administracinės ribos
- Esamos Panevėžio rajono savivaldybės gyvenamųjų vietovių ribos
- Nustatomos (keičiamos) Panevėžio rajono savivaldybės gyvenamųjų vietovių ribos
- 000000000000 — Sklypų ribos ir jų kadastro Nr.
- Gyvenamosios vietovės ribos aprašymo posūkio taškas

Susisiekimo infrastruktūra:

- A12 — Automagistralė, magistralinės reikšmės kelias
- 141 — Krašto reikšmės kelias
- 4247 — Rajoninės reikšmės kelias
- Kiti keliai, gatvės
- Geležinkelis

Kiti žymėjimai:

- Valstybinės reikšmės miškai
- Miškas
- Užstatytos teritorijos
- Juodžio ežeras — Nevėžis — Vandenys
- 110 kV ir 330 kV elektros linijos
- Magistralinio dujotiekio linijos

DUOMENŲ ŠALTINIAI:
Lietuvos Respublikos teritorijos M 1:10 000 skaitmeninis rastrinis ortofotografinis žemėlapis ORT10LT ©Nacionalinė žemės tarnyba prie Aplinkos ministerijos, 2021-2023.
Georeferencinio pagrindo kadastro duomenys © Lietuvos Respublikos aplinkos ministerija, 2023.
Nekilnojamojo turto kadastro, Adresų registro grafiniai duomenys ©Registrų centras, 2023.
Lietuvos Respublikos miškų valstybės kadastro duomenys ©Valstybinė miškų tarnyba, 2023.
1994 metų Lietuvos koordinačių sistema (LKS-94).

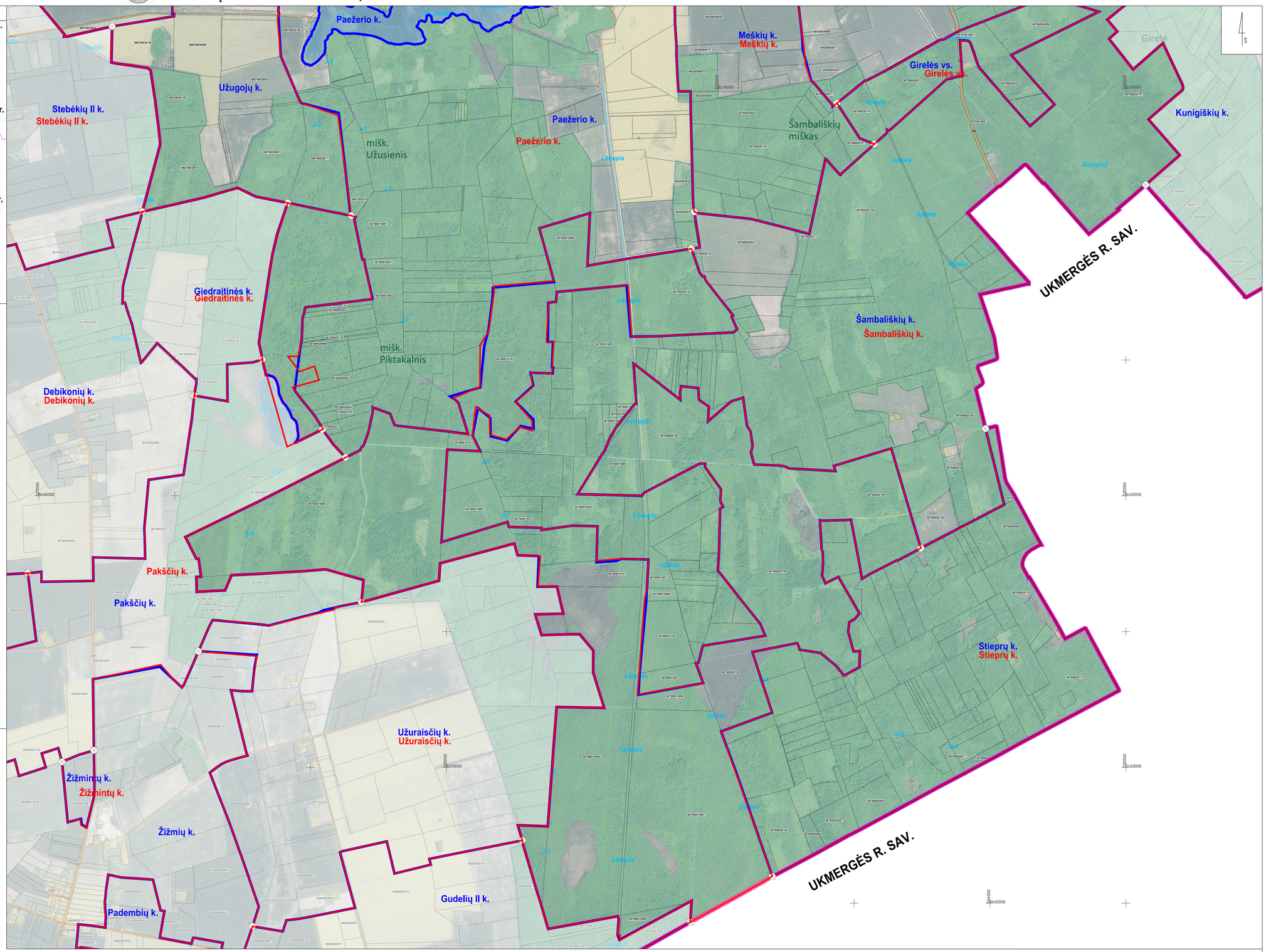

Kvalifikacijos pažymėjimo Nr.	TYRĖNS				Panevėžio rajono savivaldybės gyvenamųjų vietovių teritorijos ribų nustatymo ir keitimo planas Vadoklių seniūnija
1GKV-1015	Skyriaus vadovė	J. Rinkevičienė		2024	
1GKV-1018	Plano rengėja	I.Petruškevičiūtė		2024	Sprendiniai M 1:10 000 — Lapas 0
	Organizatorius: Panevėžio rajono savivaldybės administracijos direktorius				Sut. data: 2023-11-06, sut. Nr. S1-281 — Lapas 5 / Lapų 5

13.12. Panevėžio rajono savivaldybės gyvenamųjų vietovių teritorijų ribų nustatymo ir keitimo planas. Velžio seniūnija M 1:10 000, 5 lapai:

PANEVĖŽIO RAJONO SAVIVALDYBĖS GYVENAMŲJŲ VIETOVIŲ TERITORIJOS RIBŲ NUSTATYMO IR KEITIMO PLANAS
VELŽIO SENIŪNIJA M1:10 000 , 1 LAPAS

Lapų išdėstymo schema

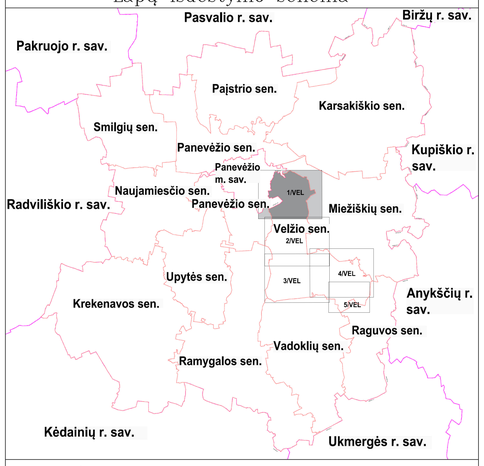

SUTARTINIAI ŽENKLAI:

- Savivaldybių administracinės ribos
- Seniūnijų administracinės ribos
- Esamos Panevėžio rajono savivaldybės gyvenamųjų vietovių ribos
- Nustatomos (keičiamos) Panevėžio rajono savivaldybės gyvenamųjų vietovių ribos
- 000000000000 Sklypų ribos ir jų kadastro Nr.
- Gyvenamosios vietovės ribos aprašymo posūkio taškas

Susisiekimo infrastruktūra:

- A12 Automagistralė, magistralinės reikšmės kelias
- 141 Krašto reikšmės kelias
- 4247 Rajoninės reikšmės kelias
- Kiti keliai, gatvės
- Geležinkelis

Kiti žymėjimai:

- Valstybinės reikšmės miškai
- Miškas
- Užstatytos teritorijos
- Juodžio ateras / Nevėzis Vandenys
- 110 kV ir 330 kV elektros linijos
- Magistralinio dujotiekio linijos

DUOMENŲ ŠALTINIAI:
Lietuvos Respublikos teritorijos M 1:10 000 skaitmeninis rastrinis ortofotografinis žemėlapis ORT10LT ©Nacionalinė žemės tarnyba prie Aplinkos ministerijos, 2021-2023.
Georeferencinio pagrindo kadastro duomenys © Lietuvos Respublikos aplinkos ministerija, 2023.
Nekilnojamojo turto kadastro, Adresų registro grafiniai duomenys ©Registrų centras, 2023.
Lietuvos Respublikos miškų valstybės kadastro duomenys ©Valstybinė miškų tarnyba, 2023.
1994 metų Lietuvos koordinačių sistema (LKS-94).

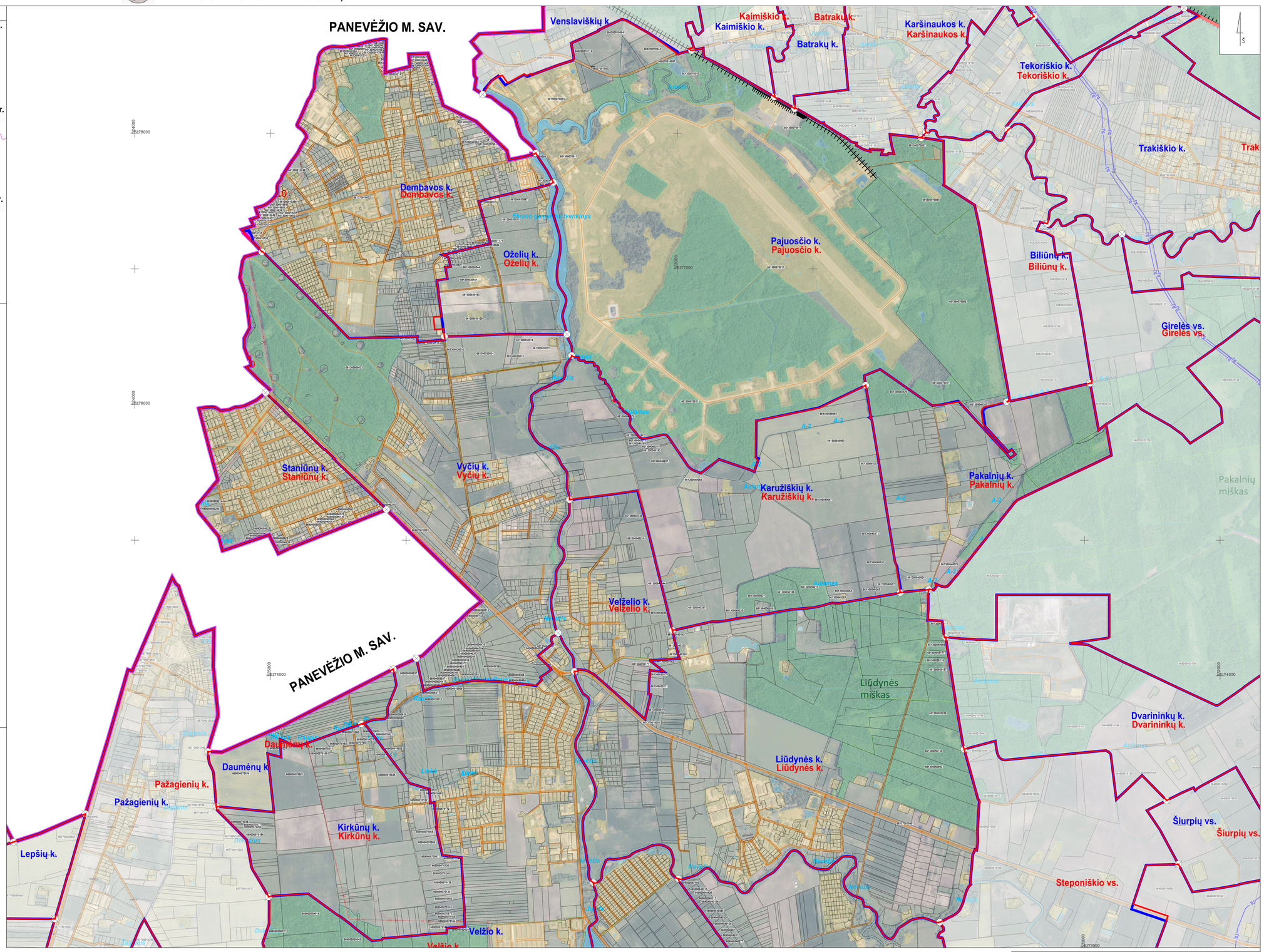
PANEVĖŽIO M. SAV.
PANEVĖŽIO M. SAV.
Venslaviškių k.
Kaimiškio k.
Kaimiškio k.
Batrakų k.
Batrakų k.
Karšinaukos k.
Karšinaukos k.
Tekoriškio k.
Tekoriškio k.
Trakiškio k.
Dembavos k.
Dembavos k.
Oželių k.
Oželių k.
Pajuoščio k.
Pajuoščio k.
Biliūnų k.
Biliūnų k.
Girelės vs.
Girelės vs.
Staniūnų k.
Staniūnų k.
Vyčių k.
Vyčių k.
Karužiškių k.
Karužiškių k.
Pakalnių k.
Pakalnių k.
Pakalnių miškas
Velželio k.
Velželio k.
Liūdynės miškas
Dvarininkų k.
Dvarininkų k.
Liūdynės k.
Liūdynės k.
Šiurpių vs.
Šiurpių vs.
Daumenų k.
Daumenų k.
Pažagienių k.
Pažagienių k.
Kirkūnų k.
Kirkūnų k.
Lepšių k.
Steponiškio vs.
Velžio k.
Velžio k.
A-2
Nevėzis
Juodžio ateras
Aukmena
Lėvuo
Kirkūnų
Kaimo
Kalnas
Lėvuo
Birža
Kalnas
Kalnas
Kalnas

PANEVĖŽIO RAJONO SAVIVALDYBĖS GYVENAMŲJŲ VIETOVIŲ TERITORIJOS RIBŲ NUSTATYMO IR KEITIMO PLANAS
VELŽIO SENIŪNIJA M1:10 000 , 2 LAPAS

Lapų išdėstymo schema

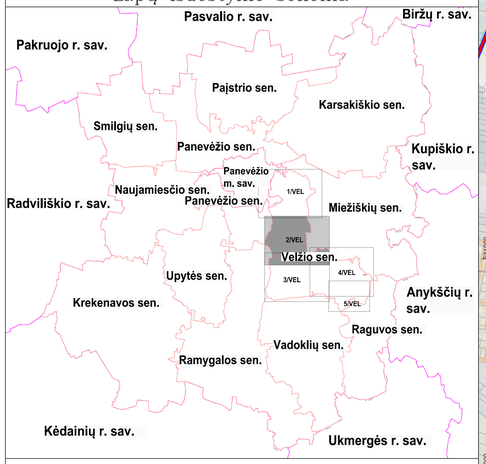

SUTARTINIAI ŽENKLAI:

- Savivaldybių administracinės ribos
- Seniūnijų administracinės ribos
- Esamos Panevėžio rajono savivaldybės gyvenamųjų vietovių ribos
- Nustatomos (keičiamos) Panevėžio rajono savivaldybės gyvenamųjų vietovių ribos
- 000000000000 Sklypų ribos ir jų kadastro Nr.
- Gyvenamosios vietovės ribos aprašymo posūkio taškas

Susisiekimo infrastruktūra:

- A12 Automagistralė, magistralinės reikšmės kelias
- 141 Krašto reikšmės kelias
- 4247 Rajoninės reikšmės kelias
- Kiti keliai, gatvės
- Geležinkelis

Kiti žymėjimai:

- Valstybinės reikšmės miškai
- Miškas
- Užstatytos teritorijos
- Juodlio ežeras Vandenys
- Nevėžis
- 110 kV ir 330 kV elektros linijos
- DJ Magistralinio dujotiekio linijos

DUOMENŲ ŠALTINIAI:
Lietuvos Respublikos teritorijos M 1:10 000 skaitmeninis rastrinis ortofotografinis žemėlapis ORT10LT ©Nacionalinė žemės tarnyba prie Aplinkos ministerijos, 2021-2023.
Georeferencinio pagrindo kadastro duomenys © Lietuvos Respublikos aplinkos ministerija, 2023.
Nekilnojamojo turto kadastro, Adresų registro grafiniai duomenys ©Registrų centras, 2023.
Lietuvos Respublikos miškų valstybės kadastro duomenys ©Valstybinė miškų tarnyba, 2023.
1994 metų Lietuvos koordinačių sistema (LKS-94).

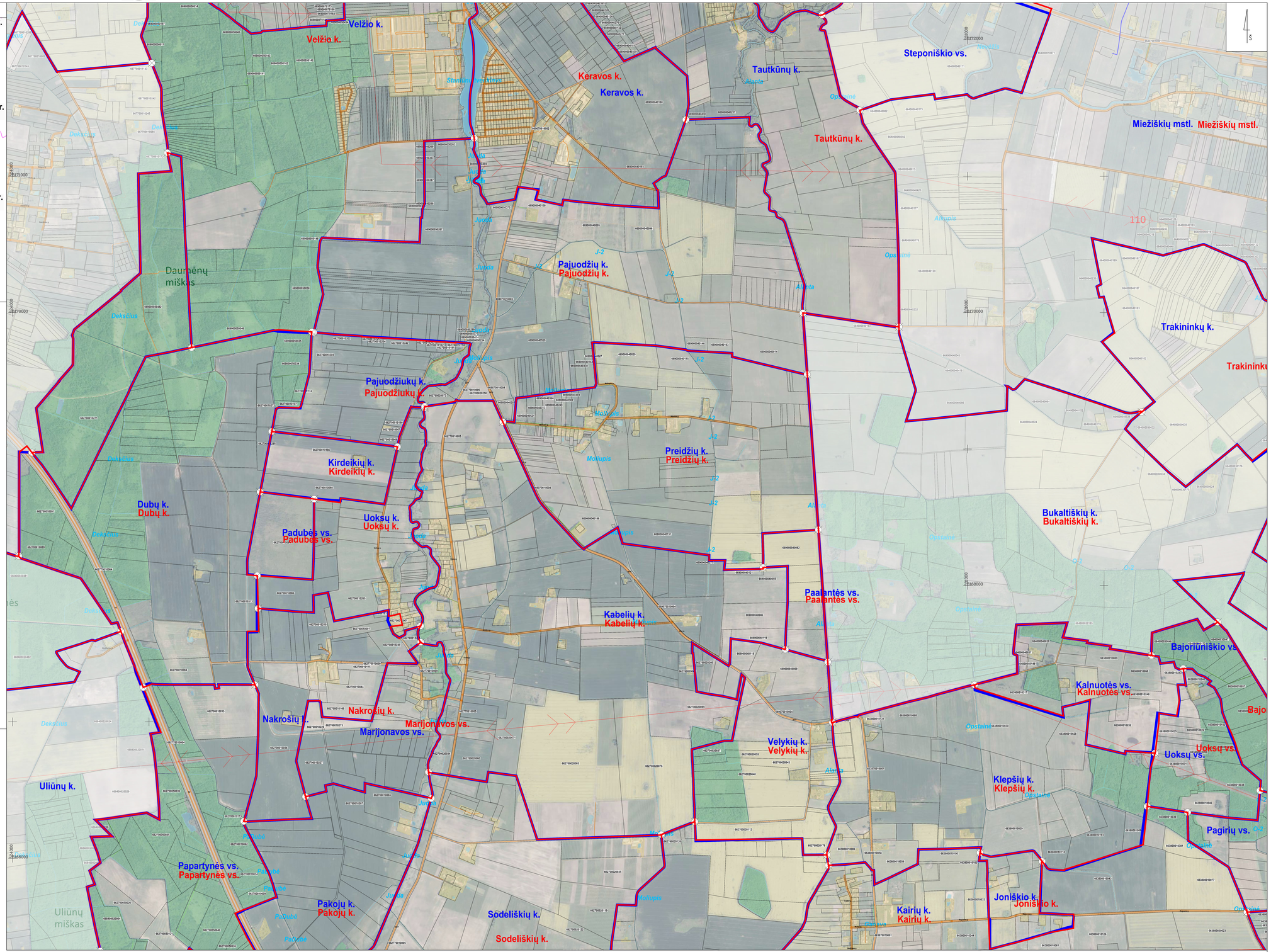

Kvalifikacijos pažymėjimo Nr.	TYRĖNS				Panevėžio rajono savivaldybės gyvenamųjų vietovių teritorijos ribų nustatymo ir keitimo planas Velžio seniūnija	
1GKV-1015	Skyriaus vedėjas	J. Sinkevičienė		2024		
1GKV-1018	Plano rengėja	I.Petrulkevičiūtė		2024	Sprendiniai M 1:10 000	Lapas 0
	Organizatorius: Panevėžio rajono savivaldybės administracijos direktorius				Sut. data: 2023-11-06, sut. Nr. SI-281	Lapas 2 / Lapų 5

PANEVĖŽIO RAJONO SAVIVALDYBĖS GYVENAMŲJŲ VIETOVIŲ TERITORIJOS RIBŲ NUSTATYMO IR KEITIMO PLANAS
VELŽIO SENIŪNIJA M1:10 000 , 3 LAPAS

Lapų išdėstymo schema

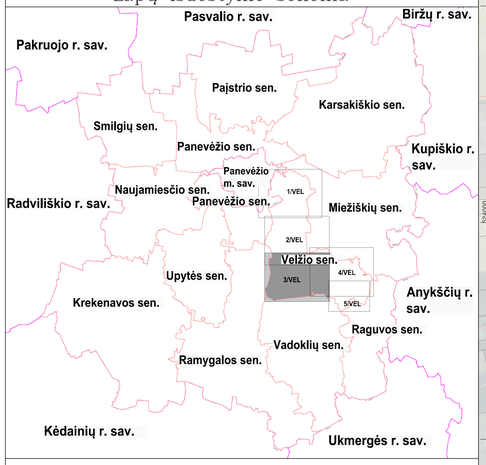

SUTARTINIAI ŽENKLAI:

- Savivaldybių administracinės ribos
- Seniūnijų administracinės ribos
- Esamos Panevėžio rajono savivaldybės gyvenamųjų vietovių ribos
- Nustatomos (keičiamos) Panevėžio rajono savivaldybės gyvenamųjų vietovių ribos
- 000000000000 — Sklypų ribos ir jų kadastro Nr.
- Gyvenamosios vietovės ribos aprašymo posūkio taškas

Susisiekimo infrastruktūra:

- A12 — Automagistralė, magistralinės reikšmės kelias
- 141 — Krašto reikšmės kelias
- 4247 — Rajoninės reikšmės kelias
- Kiti keliai, gatvės
- Geležinkelis

Kiti žymėjimai:

- Valstybinės reikšmės miškai
- Miškas
- Užstatytos teritorijos
- Juodio ežeras — Vandenys
- Nevėžis — Vandenys
- 110 kV ir 330 kV elektros linijos
- DJ — Magistralinio dujotiekio linijos

DUOMENŲ ŠALTINIAI:
Lietuvos Respublikos teritorijos M 1:10 000 skaitmeninis rastrinis ortofotografinis žemėlapis ORT10LT ©Nacionalinė žemės tarnyba prie Aplinkos ministerijos, 2021-2023.
Georeferencinio pagrindo kadastro duomenys © Lietuvos Respublikos aplinkos ministerija, 2023.
Nekilnojamojo turto kadastro, Adresų registro grafiniai duomenys ©Registrų centras, 2023.
Lietuvos Respublikos miškų valstybės kadastro duomenys ©Valstybinė miškų tarnyba, 2023.
1994 metų Lietuvos koordinačių sistema (LKS-94).

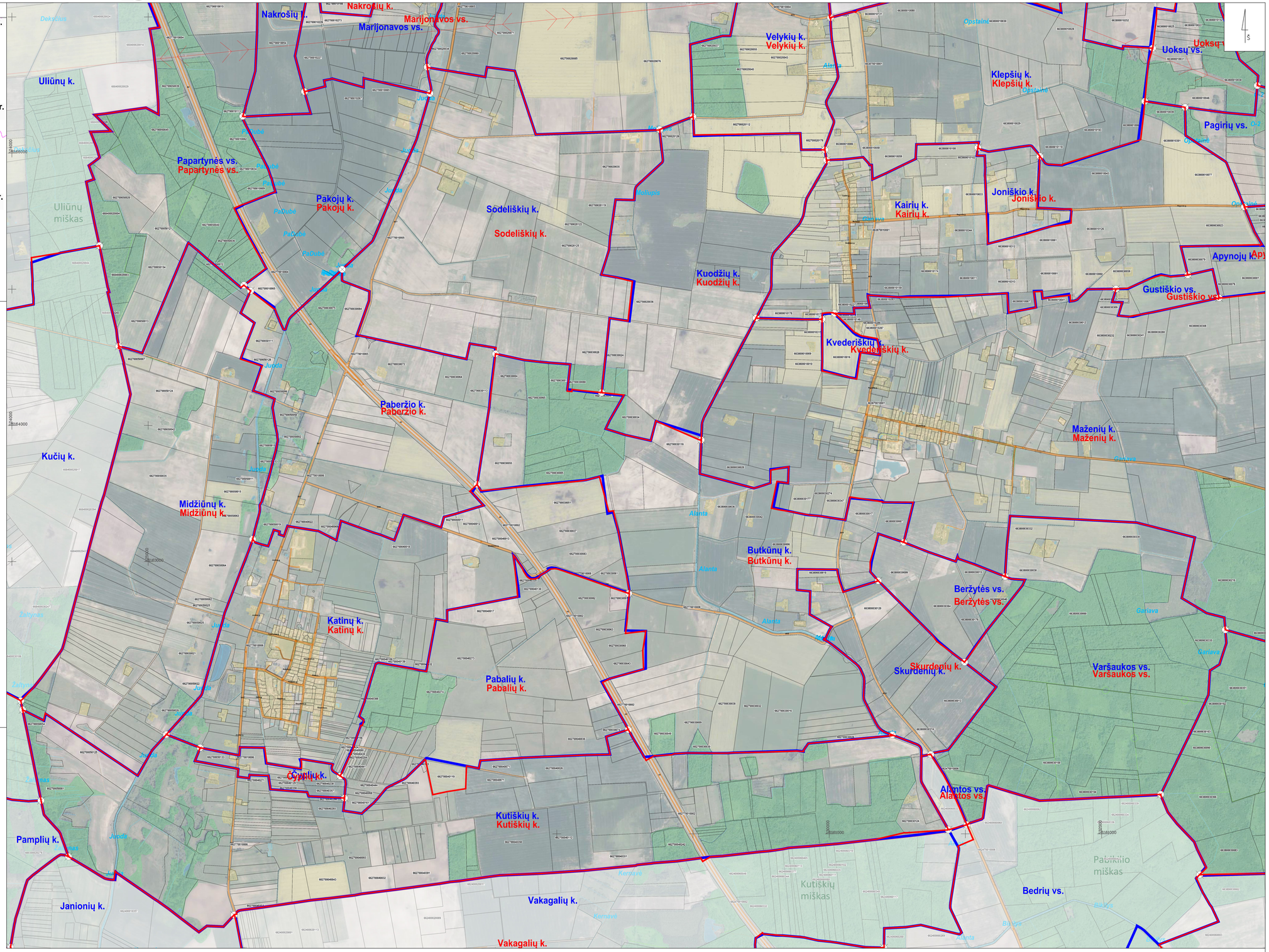
Nakrošių k.
Nakrošių k.
Marijonavos vs.
Marijonavos vs.
Velykių k.
Velykių k.
Uoksų vs.
Klepšių k.
Klepšių k.
Pagirių vs.
Uliūnų k.
Papartynės vs.
Papartynės vs.
Pakojų k.
Pakojų k.
Sodeliškių k.
Sodeliškių k.
Joniškio k.
Joniškio k.
Kairių k.
Kairių k.
Kuodžių k.
Kuodžių k.
Apynojų k.
Gustiškio vs.
Gustiškio vs.
Kvederiškių k.
Kvederiškių k.
Paberžio k.
Paberžio k.
Maženių k.
Maženių k.
Kučių k.
Midžiūnų k.
Midžiūnų k.
Butkūnų k.
Butkūnų k.
Beržytės vs.
Beržytės vs.
Katinų k.
Katinų k.
Pabalių k.
Pabalių k.
Skurdenių k.
Skurdenių k.
Varšaukos vs.
Varšaukos vs.
Čyplių k.
Kutiškių k.
Kutiškių k.
Alantos vs.
Alantos vs.
Pamplių k.
Janionių k.
Vakagalių k.
Vakagalių k.
Bedrių vs.
Uliūnų miškas
Kutiškių miškas
Pabiržio miškas
Juodis
Nevėžis
Alanta
Kernavė
Gariava
Bubrys
Opstaina
Mėlupis
Paupė
Paupė
Paupė
Paupė
Paupė
Juodis
Juodis
Juodis

PANEVĖŽIO RAJONO SAVIVALDYBĖS GYVENAMŲJŲ VIETOVIŲ TERITORIJOS RIBŲ NUSTATYMO IR KEITIMO PLANAS
VELŽIO SENIŪNIJA M1:10 000 , 4 LAPAS

Lapų išdėstymo schema

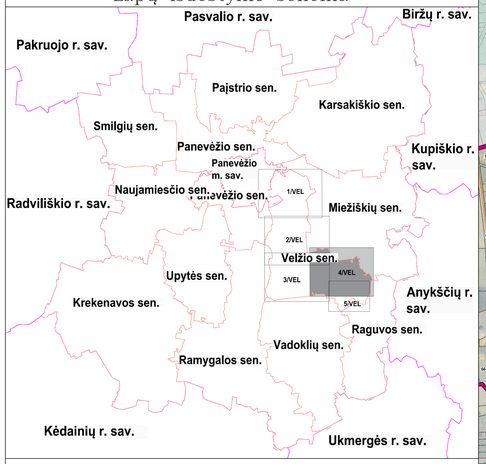

SUTARTINIAI ŽENKLAI:

- Savivaldybių administracinės ribos
- Seniūnijų administracinės ribos
- Esamos Panevėžio rajono savivaldybės gyvenamųjų vietovių ribos
- Nustatomos (keičiamos) Panevėžio rajono savivaldybės gyvenamųjų vietovių ribos
- 000000000000 — Sklypų ribos ir jų kadastro Nr.
- Gyvenamosios vietovės ribos aprašymo posūkio taškas

Susisiekimo infrastruktūra:

- A12 — Automagistralė, magistralinės reikšmės kelias
- 141 — Krašto reikšmės kelias
- 4247 — Rajoninės reikšmės kelias
- Kiti keliai, gatvės
- Geležinkelis

Kiti žymėjimai:

- Valstybinės reikšmės miškai
- Miškas
- Užstatytos teritorijos
- Juodžio ežeras — Vandenys
- Nevėžis
- 110 kV ir 330 kV elektros linijos
- Magistralinio dujotiekio linijos

DUOMENŲ ŠALTINIAI:
Lietuvos Respublikos teritorijos M 1:10 000 skaitmeninis rastrinis ortofotografinis žemėlapis ORT10LT ©Nacionalinė žemės tarnyba prie Aplinkos ministerijos, 2021-2023.
Georeferencinio pagrindo kadastro duomenys © Lietuvos Respublikos aplinkos ministerija, 2023.
Nekilnojamojo turto kadastro, Adresų registro grafiniai duomenys ©Registrų centras, 2023.
Lietuvos Respublikos miškų valstybės kadastro duomenys ©Valstybinė miškų tarnyba, 2023.
1994 metų Lietuvos koordinačių sistema (LKS-94).

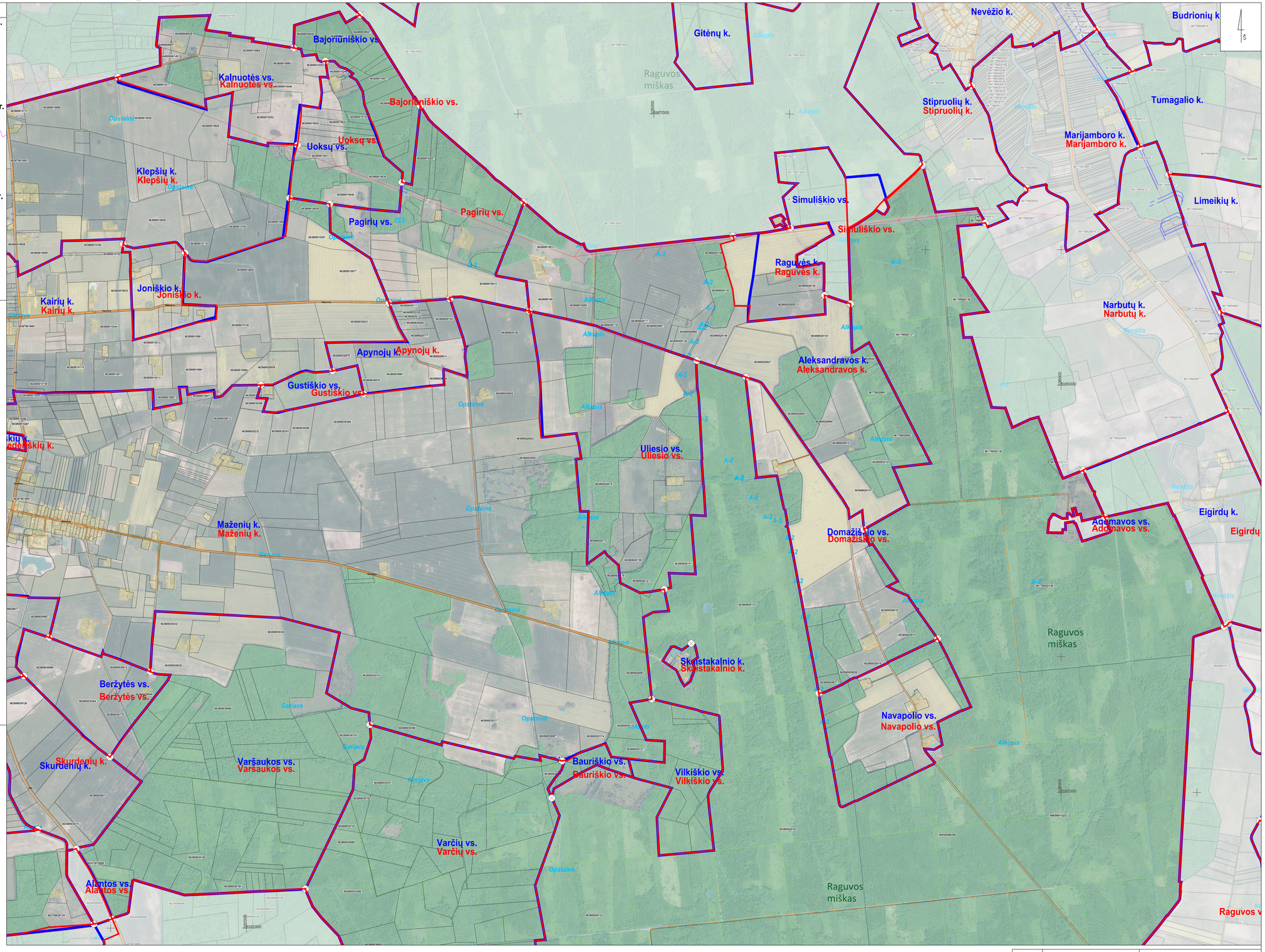

Kvalifikacijos pažymėjimo Nr.	TYRĖNS				Panevėžio rajono savivaldybės gyvenamųjų vietovių teritorijos ribų nustatymo ir keitimo planas Velžio seniūnija	
1GKV-1015	Skyriaus vadovė	J. Rinkevičienė		2024		
1GKV-1018	Plano rengėja	I.Petrauskevičiūtė		2024	Sprendiniai M 1:10 000	Laida 0
	Organizatorius: Panevėžio rajono savivaldybės administracijos direktorius				Sut. data: 2023-11-06, sut. Nr. S1-281	Lapas 4 / Lapų 5

PANEVĖŽIO RAJONO SAVIVALDYBĖS GYVENAMŲJŲ VIETOVIŲ TERITORIJOS RIBŲ NUSTATYMO IR KEITIMO PLANAS
VELŽIO SENIŪNIJA M1:10 000, 5 LAPAS

Lapų išdėstymo schema

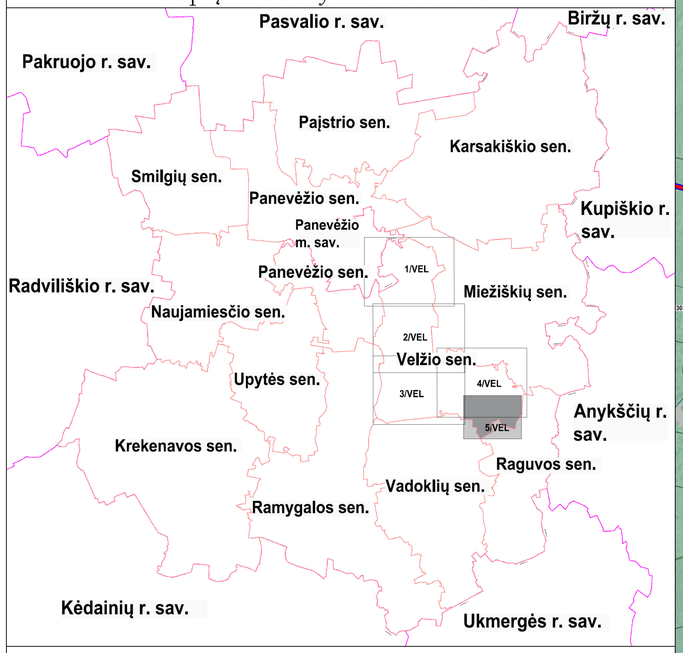

SUTARTINIAI ŽENKLAI:

- Savivaldybių administracinės ribos
- Seniūnijų administracinės ribos
- Esamos Panevėžio rajono savivaldybės gyvenamųjų vietovių ribos
- Nustatomos (keičiamos) Panevėžio rajono savivaldybės gyvenamųjų vietovių ribos
- 000000000000 — Sklypų ribos ir jų kadastro Nr.
- Gyvenamosios vietovės ribos aprašymo posūkio taškas

Susisiekimo infrastruktūra:

- A12 — Automagistralė, magistralinės reikšmės kelias
- 141 — Krašto reikšmės kelias
- 4247 — Rajoninės reikšmės kelias
- Kiti keliai, gatvės
- Geležinkelis

Kiti žymėjimai:

- Valstybinės reikšmės miškai
- Miškas
- Užstatytos teritorijos
- Juodžio ežeras / Nevėžis — Vandenys
- 110 kV ir 330 kV elektros linijos
- DJ — Magistralinio dujotiekio linijos

DUOMENŲ ŠALTINIAI:
Lietuvos Respublikos teritorijos M 1:10 000 skaitmeninis rastrinis ortofotografinis žemėlapis ORT10LT ©Nacionalinė žemės tarnyba prie Aplinkos ministerijos, 2021-2023.
Georeferencinio pagrindo kadastro duomenys © Lietuvos Respublikos aplinkos ministerija, 2023.
Nekilnojamojo turto kadastro, Adresų registro grafiniai duomenys ©Registrų centras, 2023.
Lietuvos Respublikos miškų valstybės kadastro duomenys ©Valstybinė miškų tarnyba, 2023.
1994 metų Lietuvos koordinačių sistema (LKS-94).

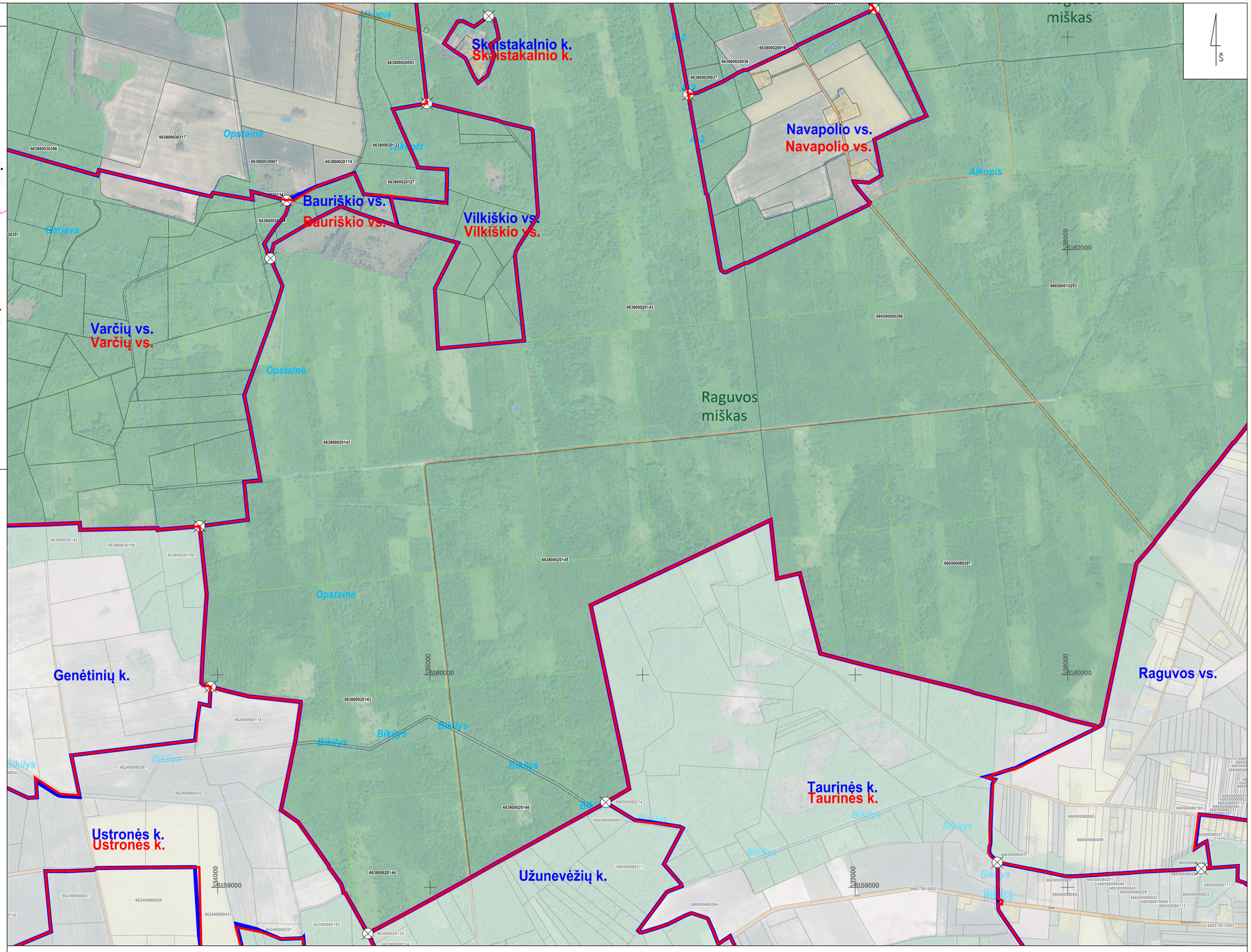

Kvalifikacijos pažymėjimo Nr.	TYRĖNS				Panevėžio rajono savivaldybės gyvenamųjų vietovių teritorijos ribų nustatymo ir keitimo planas Velžio seniūnija
1GKV-1015	Skyriaus vadovė	J. Rinkevičienė		2024	
1GKV-1018	Plano rengėja	I.Petruškevičiūtė		2024	Sprendiniai M 1:10 000 — Laida 0
					Lapas 5 / Lapų 5
	Organizatorius: Panevėžio rajono savivaldybės administracijos direktorius				Sut. data: 2023-11-06, sut. Nr. SI-281

PANEVĖŽIO RAJONO SAVIVALDYBĖS GYVENAMŲJŲ VIETOVIŲ TERITORIJOS RIBŲ NUSTATYMO IR KEITIMO PLANAS M1:50 000 ,1 LAPAS

Lapų išdėstymo schema

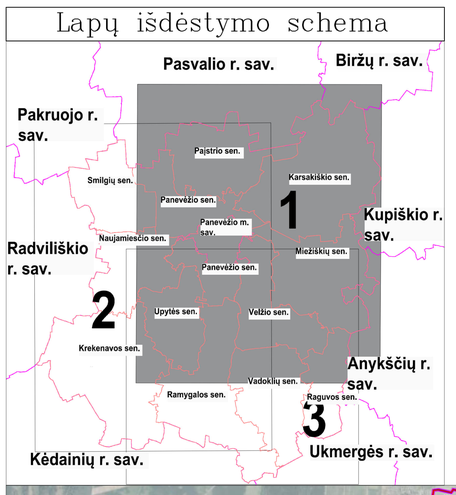

Pasvalio r.sav.

Biržų r.sav.

Pasvalio r.sav.

Kupiškio r.sav.

Panevėžio m. sav.

Anykščių r.sav.

DUOMENŲ ŠALTINIAI:

Lietuvos Respublikos teritorijos M 1:10 000 skaitmeninis rastrinis ortofotografinis žemėlapis ORT10LT ©Nacionalinė žemės tarnyba prie Aplinkos ministerijos, 2021-2023.

Georeferencinio pagrindo kadastro duomenys © Lietuvos Respublikos aplinkos ministerija, 2023.

Nekilnojamojo turto kadastro, Adresų registro grafiniai duomenys ©Registrų centras, 2023.

Lietuvos Respublikos miškų valstybės kadastro duomenys ©Valstybinė miškų tarnyba, 2023.

1994 metų Lietuvos koordinačių sistema (LKS-94).

SUTARTINIAI ŽENKLAI:

- Savivaldybių administracinės ribos
- Seniūnijų administracinės ribos
- Esamos Panevėžio rajono savivaldybės gyvenamųjų vietovių ribos
- Nustatomos (keičiamos) Panevėžio rajono savivaldybės gyvenamųjų vietovių ribos
- 000000000000 Sklypų ribos ir jų kadastro Nr.
- Gyvenamosios vietovės ribos aprašymo posūkio taškas

Susisiekimo infrastruktūra:

- A12 Automagistralė, magistralinės reikšmės kelias
- 141 Krašto reikšmės kelias
- 4247 Rajoninės reikšmės kelias
- Kiti keliai, gatvės
- Geležinkelis

Kiti žymėjimai:

- Valstybinės reikšmės miškai
- Miškas
- Užstatytos teritorijos
- Vandenys
- 110 kV ir 330 kV elektros linijos
- D.j Magistralinio dujotiekio linijos

Kvalifikacijos pažymėjimo Nr.	TYRĖNS				Panevėžio rajono savivaldybės gyvenamųjų vietovių teritorijos ribų nustatymo ir keitimo planas
1GKV-1015	Skyriaus vadovė	J. Rinkevičienė		2024	
1GKV-1018	Plano rengėja	I.Petruškevičiūtė		2024	Sprendiniai M 1:50 000 — Laida 0
	Organizatorius: Panevėžio rajono savivaldybės administracijos direktorius				Sut. data: 2023-11-06, sut. Nr. S1-281 — Lapas 1 / Lapų 3

PANEVĖŽIO RAJONO SAVIVALDYBĖS GYVENAMŲJŲ VIETOVIŲ TERITORIJOS RIBŲ NUSTATYMO IR KEITIMO PLANAS

M1:50 000 ,2 LAPAS

Lapų išdėstymo schema

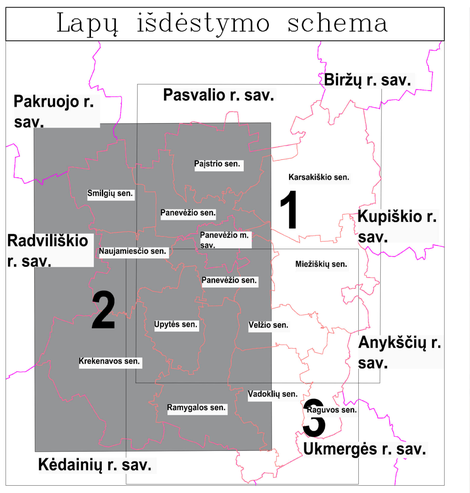

Pakruojo r.sav.
Pasvalio r.sav.
Pasvalio r.sav.
Panevėžio m. sav.
Radviliškio r.sav.
Kėdainių r.sav.
Aukštakiškio miškas
Puziniško miškas
Apeštakiškio miškas
Naujasodžio miškas
Naujasodžio k.
Naujasodžio vs.
Pakalnių k.
Pakalnių vs.
Pakalnių miškas
Stačiūnų miškas
Dragonių k.
Dragonių vs.
Barkonių miškas
Pavarkšnių vs.
Pavarkšnių k.
Svainiškių miškas
Spirakiškio miškas
Lynonių miškas
Beznatonių miškas
Pajiesio miškas
Pajiesio k.
Pajiesio vs.
Gegužinės miškas
Pajiesio Gegužinės miškas
Pajiesio Gegužinės k.
Pajiesio Gegužinės vs.

PANEVĖŽIO RAJONO SAVIVALDYBĖS GYVENAMŲJŲ VIETOVIŲ TERITORIJOS RIBŲ NUSTATYMO IR KEITIMO PLANAS

M1:50 000 ,3 LAPAS

Lapų išdėstymo schema

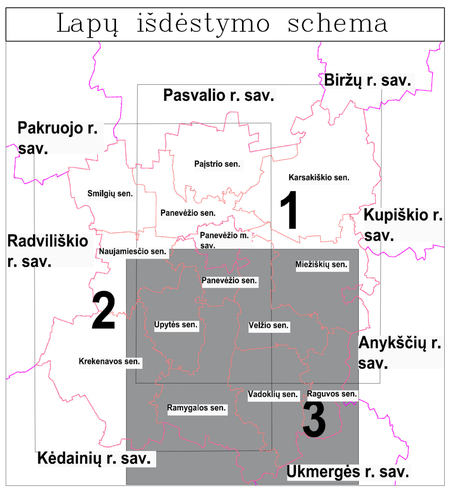

DUOMENŲ ŠALTINIAI:

Lietuvos Respublikos teritorijos M 1:10 000 skaitmeninis rastrinis ortofotografinis žemėlapis ORT10LT ©Nacionalinė žemės tarnyba prie Aplinkos ministerijos, 2021-2023.

Georeferencinio pagrindo kadastro duomenys © Lietuvos Respublikos aplinkos ministerija, 2023.

Nekilnojamojo turto kadastro, Adresų registro grafiniai duomenys ©Registrų centras, 2023.

Lietuvos Respublikos miškų valstybės kadastro duomenys ©Valstybinė miškų tarnyba, 2023.

1994 metų Lietuvos koordinačių sistema (LKS-94).

SUTARTINIAI ŽENKLAI:

- Savivaldybių administracinės ribos
- Seniūnijų administracinės ribos
- Esamos Panevėžio rajono savivaldybės gyvenamųjų vietovių ribos
- Nustatomos (keičiamos) Panevėžio rajono savivaldybės gyvenamųjų vietovių ribos
- Numatoma keisti gyvenamosios vietovės riba (priskiriama/išskiriama teritorija)
- 1 — Numatomo priskirti/išskirti gyvenamosios vietovės teritorijos ploto Nr.
- 000000000000 — Sklypų ribos ir jų kadastro Nr.
- Gyvenamosios vietovės ribos aprašymo posūkio taškas

Susisiekimo infrastruktūra:

- A12 — Automagistralė, magistralinės reikšmės kelias
- 141 — Krašto reikšmės kelias
- 4247 — Rajoninės reikšmės kelias
- Kiti keliai, gatvės
- Geležinkelis

Kiti žymėjimai:

- Valstybinės reikšmės miškai
- Miškas
- Užstatytos teritorijos
- Vandenys
- 110 kV ir 330 kV elektros linijos
- DJ — Magistralinio dujotiekio linijos

Numatomų keisti gyvenamųjų vietovių teritorijų ribų plotų eksplikacija		
Esamas Ramygalos miesto teritorijos plotas		326,11 ha
1.	***Išskiriama teritorija Masiokų kaimui***	0,0244 ha
2.	***Išskiriama teritorija Masiokų kaimui***	0,0050 ha
3.	***Išskiriama teritorija Masiokų kaimui***	0,0009 ha
4.	***Priskiriama Masiokų k. teritorijos dalis***	0,0002 ha
5.	***Išskiriama teritorija Masiokų kaimui***	0,0020 ha
6.	***Priskiriama Masiokų k. teritorijos dalis***	0,0077 ha
7.	***Išskiriama teritorija Masiokų kaimui***	0,6437 ha
8.	***Priskiriama Masiokų k. teritorijos dalis***	0,0424 ha
9.	***Priskiriama Masiokų k. teritorijos dalis***	0,1035 ha
10.	***Išskiriama teritorija Sokelių kaimui***	0,0587 ha
11.	***Priskiriama Sokelių k. teritorijos dalis***	0,0306 ha
12.	***Priskiriama Garuckų k. teritorijos dalis***	0,0187 ha
13.	***Išskiriama teritorija Garuckų kaimui***	0,0929 ha
14.	***Priskiriama Garuckų k. teritorijos dalis***	0,2314 ha
15.	***Išskiriama teritorija Garuckų kaimui***	0,1452 ha
16.	***Priskiriama Garuckų k. teritorijos dalis***	0,1118 ha
17.	***Išskiriama teritorija Garuckų kaimui***	5,6216 ha
18.	***Priskiriama Garuckų k. teritorijos dalis***	0,3833 ha
19.	***Išskiriama teritorija Garuckų kaimui***	0,5325 ha
20.	***Priskiriama Garuckų k. teritorijos dalis***	0,2011 ha
21.	***Priskiriama Garuckų k. teritorijos dalis***	0,0127 ha
22.	***Priskiriama Aukštadvario k. teritorijos dalis***	0,1104 ha
23.	***Priskiriama Aukštadvario k. teritorijos dalis***	0,4534 ha
24.	***Išskiriama teritorija Aukštadvario kaimui***	0,9576 ha
25.	***Priskiriama Aukštadvario k. teritorijos dalis***	0,0041 ha
26.	***Išskiriama teritorija Aukštadvario kaimui***	0,0577 ha
27.	***Priskiriama Aukštadvario k. teritorijos dalis***	0,0236 ha
28.	***Išskiriama teritorija Aukštadvario kaimui***	0,0282 ha
29.	***Priskiriama Aukštadvario k. teritorijos dalis***	0,0917 ha
30.	***Priskiriama Aukštadvario k. teritorijos dalis***	0,0006 ha
31.	***Išskiriama teritorija Aukštadvario kaimui***	0,9230 ha
32.	***Išskiriama teritorija Raukštonių kaimui***	0,0174 ha
33.	***Priskiriama Raukštonių k. teritorijos dalis***	0,0336 ha
34.	***Išskiriama teritorija Raukštonių kaimui***	0,0003 ha
Siūlomas Ramygalos miesto teritorijos plotas		318,86 ha

Kvalifikacijos pažymėjimo Nr.	TYRĖNS				Panevėžio rajono savivaldybės gyvenamųjų vietovių teritorijos ribų nustatymo ir keitimo planas
IGKV-1015	Skyriaus vadovė	J. Rinkevičienė		2024	
IGKV-1018	Plano rengėja	I.Petruškevičiūtė		2024	Sprendiniai M 1:50 000 — Laida 0
	Organizatorius: Panevėžio rajono savivaldybės administracijos direktorius				Sut. data: 2023-11-06, sut. Nr. SI-281 — Lapas 3 / Lapų 3