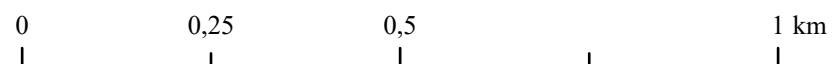


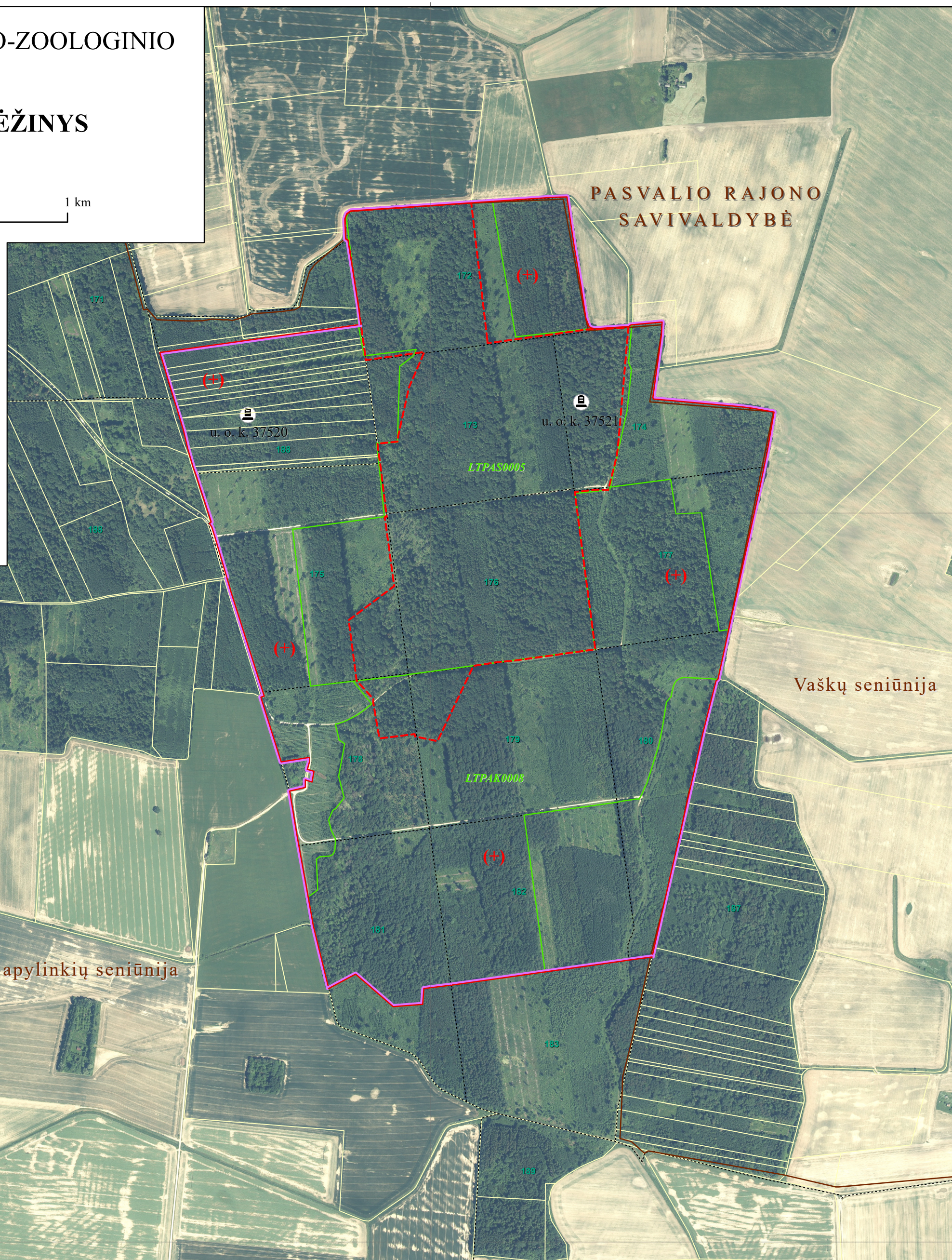
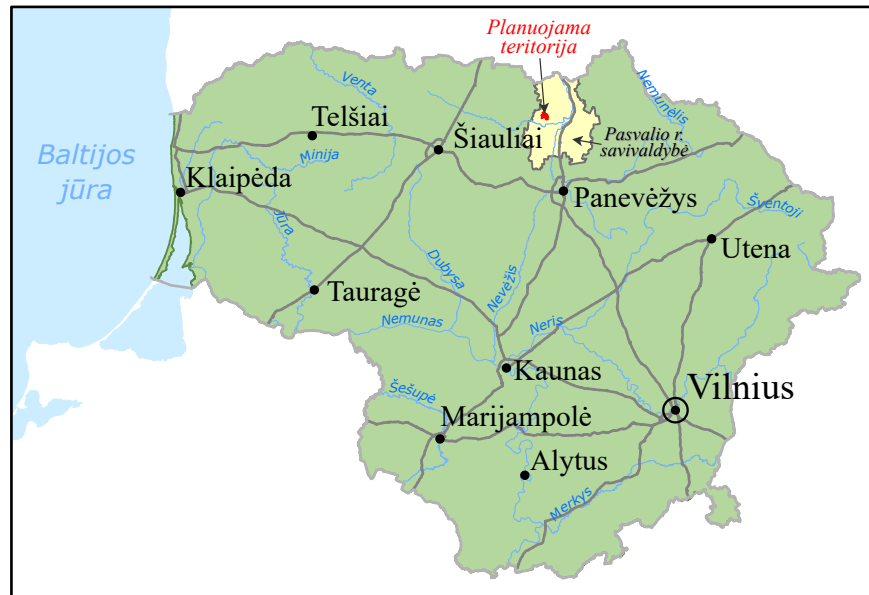
GRŪŽIŲ VALSTYBINIO BOTANINIO-ZOOLOGINIO DRAUSTINIO

RIBŲ LYGINAMASIS BRĖŽINYS

1:10 000



Situacijos schema:



Sutartiniai ženklai

Grūžių valstybinio botaninio-zoologinio draustinio ribos

- Siūloma Grūžių valstybinio botaninio-zoologinio draustinio riba
- - - Grūžių valstybinio botaninio-zoologinio draustinio ribos pokytis
- (+) Prijungiamą teritoriją

Kitos ribos

- Seniūnijų ribos
- BAST ribos
- ⋯ Miško kvartalų ribos ir numeriai
- Žemės sklypų ribos

Kiti objektai

- Kultūros paveldo vertybės

GRŪŽIŲ VALSTYBINIO BOTANINIO-ZOOLOGINIO DRAUSTINIO RIBŲ LYGINAMASIS BRĖŽINYS

UŽSAKOVAS



© VALSTYBINĖ SAUGOMŲ TERITORIJŲ
TARNYBA PRIE APLINKOS MINISTERIJOS

VYKDYTOJAS



GAMTOS PAVELDO FONDAS
A. Vivulskio g. 41-113, 03114 Vilnius
Tel. (8 5) 263 6269, el. p. info@gpf.lt

2022 m. lapkričio 10 d. sutartis Nr. F4-299

1994 metų Lietuvos koordinatų sistema (LKS-94)
Referencinis elipsoidas GRS-80

Pareigos

Direktorius

Projekto vadovas

Vykdytojai

Pavardė

G. Raščius

Z. Gulbinas (TPV 0044)

G. Motiejūnas, V. Valskys

Data

2023-02-14

Brėžinio sudarymui panaudoti skaitmeniniai duomenys:

Georeferencinio pagrindo kadastro (GRPK) erdvinio duomenų rinkinys © Lietuvos Respublikos žemės ūkio ministerija, 2022 • Biologinės įvairovės duomenų bazė (BJDB) © Valstybinė saugomų teritorijų tarnyba prie Aplinkos ministerijos, 2022 • Europos Bendrijos svarbos natūralių buveinių erdvinio duomenų rinkinys (BIGIS) © Gamtos tyrimų centro Botanikos institutas, 2015 • Lietuvos Respublikos miškų valstybės kadastro skaitmeniniai duomenys © Valstybinė miškų tarnyba, 2023 • Lietuvos Respublikos saugomų teritorijų valstybės kadastro skaitmeniniai duomenys © Valstybinė saugomų teritorijų tarnyba prie Aplinkos ministerijos, 2022 • Lietuvos Respublikos nekilnojamojo turto kadastro duomenys © VĮ Registrų centras, 2022 • Lietuvos Respublikos kultūros vertybių registro skaitmeniniai duomenys © Kultūros paveldo departamentas prie Kultūros ministerijos, 2022 • Žemės gelmių registro duomenys © Lietuvos geologijos tarnyba prie Aplinkos ministerijos, 2022