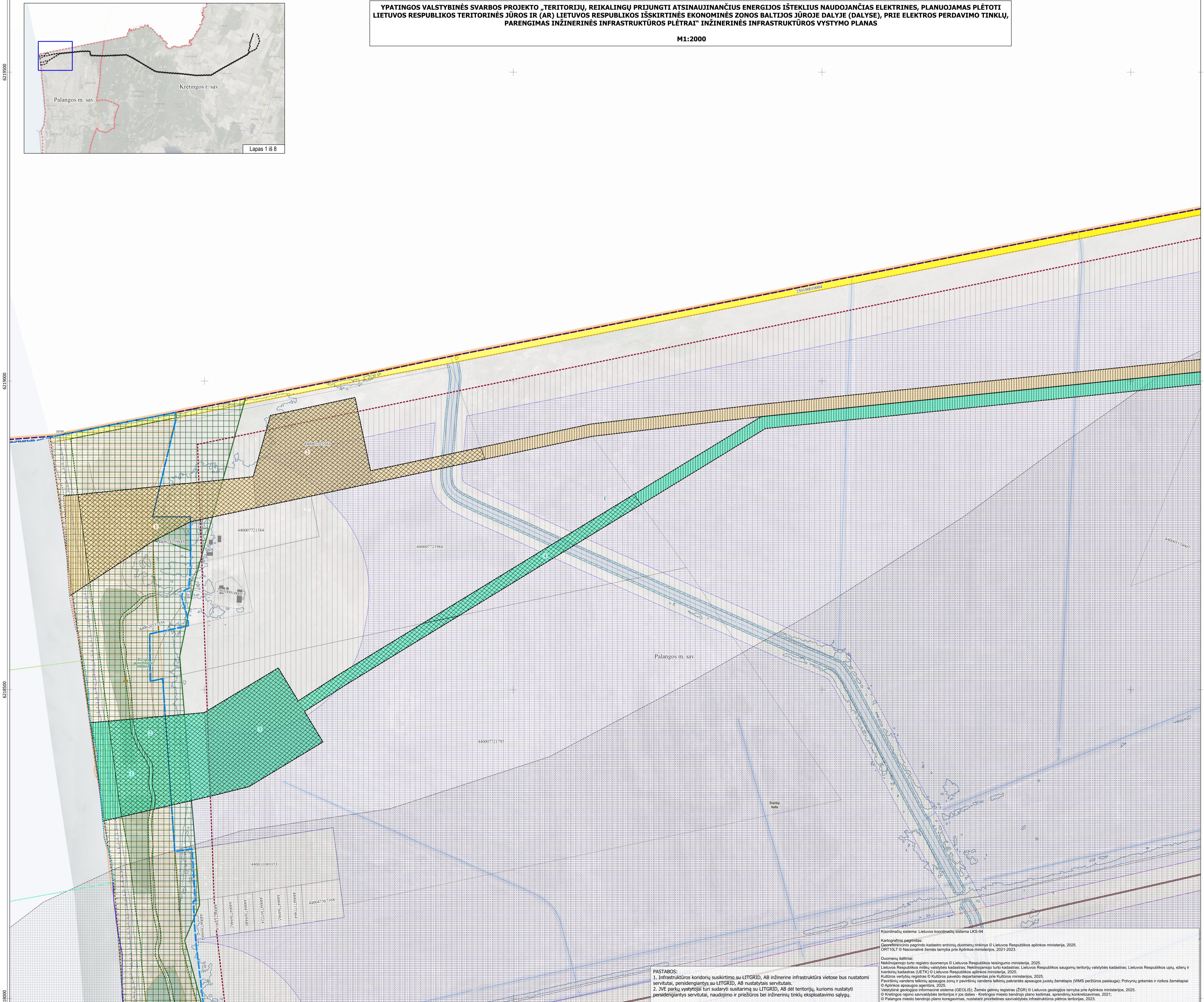
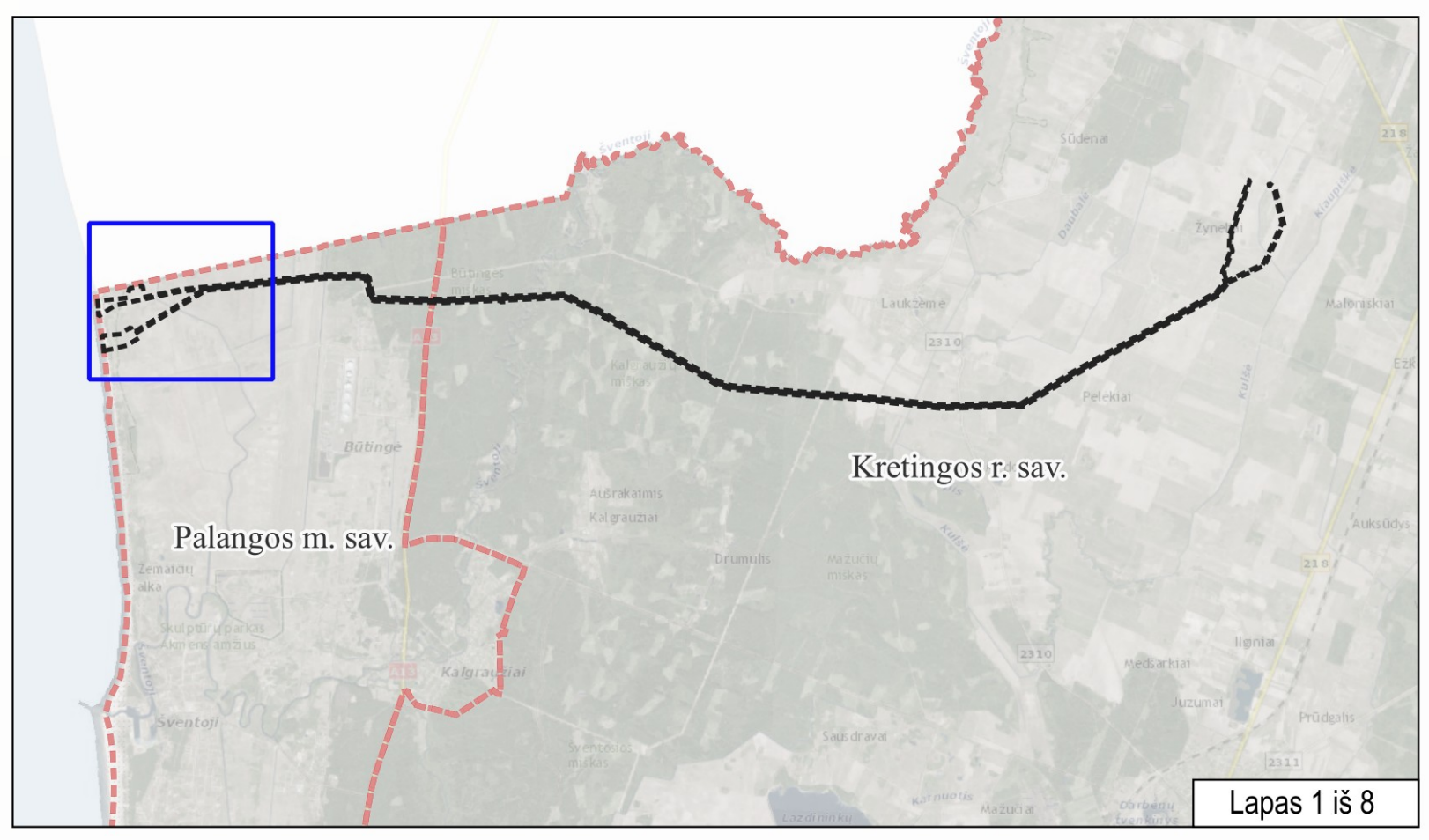
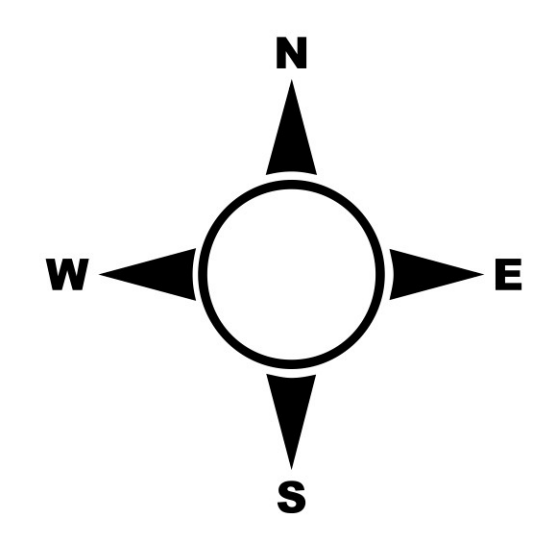


**YPATINGOS VALSTYBINĖS SVARBOS PROJEKTO „TERITORIŲ, REIKALINGŲ PRIJUNGTI ATSINAUJINANČIUS ENERGIJOS IŠTEKLIUS NAUDOJANČIAS ELEKTRINES, PLANUJAMAS PLĖTITI LIETUVOS RESPUBLIKOS TERITORINĖS JŪROS IR (AR) LIETUVOS RESPUBLIKOS IŠSKIRTINĖS EKONOMINĖS ZONOS BALTJOS JŪROJE DALYJE (DALYSE), PRIE ELEKTROS PERDAVIMO TINKLŲ, PARENGIMAS INŽINERINĖS INFRASTRUKTŪROS PLĖTRAI“ INŽINERINĖS INFRASTRUKTŪROS VYSTYMO PLANAS**

**M1:2000**



- SUTARTINIAI ŽYMĖJIMAI**
- Ribos, zonos**
- Lietuvos Respublikos valstybės sienos riba
  - Išskirtinės ekonominės zonos riba
  - Savivaldybių ribos
  - Gyvenamųjų vietovių ribos
  - Valstybės sienos apsaugos ir apsaugos objektų zonos
  - Pasienio ruožo riba
  - Pajūrio juostos riba
  - Krašto linija
- Vystymo plano sprendiniai**
- A1 jungties koridorius jūrinėje dalyje
  - B1 jungties koridorius jūrinėje dalyje
  - C1 jungties koridorius žeminyne dalyje
  - C2 jungties koridorius žeminyne dalyje
  - Planuojami servitutai (sutampantys su apsaugos zona) ir eksplicacijos numeris brėžinyje
  - Valstybinė žemė
  - Planuojama teritorija/aišktele klijimo uždaru būdu darbų įgyvendinimui
  - Teritorijos, kuriose transformatorių pastotų ir kitos susijusios infrastruktūros statyba galima
- Inžinerinė infrastruktūra**
- Keliai**
- Magistraliniai keliai
  - Krašto keliai
  - Rajoniniai keliai
  - Kiti (vietiniai, lauko, miško) keliai ir gatvės
  - Kelių apsaugos zonos riba
- Geležinkeliai**
- Platus vėžes geležinkeliai
  - Geležinkelių apsaugos zonos riba
- Elektrės perdavimo linijos**
- Elektrės oro linija
  - Elektrės oro linijos apsaugos zonos riba
- Magistraliniai naftotiekiai**
- Magistraliniai naftotiekiai
  - Magistralinio naftotiekio apsaugos zonos riba
- Kitą inžinerinę infrastruktūrą**
- Vejo elektrinės
  - Kretingos r. sav. bendrajame plane suplanuotas geležinkelis (Būdingas gilavandens uosto statybos atvejui)
  - Kretingos r. sav. bendrajame plane suplanuoti keliai, apvažiavimai
  - Kretingos r. sav. bendrajame plane suplanuotas naftotiekis, produktotiekis (variantas A)
  - Kretingos r. sav. bendrajame plane suplanuotas naftotiekis, produktotiekis (variantas B)
  - Kretingos r. sav. bendrajame plane suplanuotas naftotiekis, produktotiekis (variantas C)
  - Magistralinio naftotiekio apsaugos zona (pagal Kretingos r. sav. bendrojo plano sprendinius)
  - Aerodromo apsaugos zonos riba
  - Ypatingos valstybinės svarbos elektrės energetikos sistemos sinchronizacijos projekto „Harmony Link jungties ir 330 kV skirstyklos „Darbėnai“ statyba“ inžinerinės infrastruktūros vystymo plano galiojimo riba
  - Suplanuota keitimo stoties ir 330 kV skirstyklos „Darbėnai“ teritorija
  - Plaučiamoji interneto RAIN tinklas
- Saugomos teritorijos**
- Buveinių apsaugai svarbios „Natura 2000“ teritorijos (BAST)
  - Paukščių apsaugai svarbios „Natura 2000“ teritorijos (PAST)
  - Drausdiniai
  - EB svarbos buveinės
  - Gamtos paveldo objektai (taškiniai)
- Kultūros vertybės**
- Kultūros vertybės (taškiniai)
  - Kultūros vertybės (plotiniai)
  - Kultūros vertybių apsaugos zonos
- Paviršiniai ir požeminiai vandens telkiniai**
- Upeš, kanalai ir grioviai
  - Ežerai, tvenkiniai ir kildros
  - Vandens telkinių apsaugos juostos
  - Vandens telkinių apsaugos zonos
- Vandenviečių apsaugos zonų juostos**
- 1 juosta
  - 2 juosta
  - 3B juosta
  - 3R juosta
  - 50 m juosta
- Miškai**
- Miško žemė (pagal Valstybinės miškų tarnybos duomenis)
  - Valstybinės reikšmės miškai
  - Kertinės miško buveinės
- Naudingosios iškasenos pagal ištyrimą**
- Detaliai išvalyti
  - Parengtinai išvalyti
  - Prognoziniai išteklių
- Kiti žymėjimai**
- Teritorijos, infrastruktūros koridoriai rezervuojami valstybės poreikiams (reminantis LT teritorijos bendrojo plano sprendinius)
  - Esamų žemės sklypų ribos
  - Pastatai
  - Kapinės
  - Pelkės
- Teritorijos, numatytos Kretingos r. BP koregavimo sprendiniuose**
- Saulės šviesos elektrinių zona
  - Saulės šviesos ir vėjo elektrinių zona
  - Vejo elektrinių zona
- Potvynių grėsmės ir rizikos**
- Didelės tikimybės potvynio teritorija (10 proc.)
  - Vidutinės tikimybės potvynio teritorija (1 proc.)

**PASTABOS:**  
 1. Infrastruktūros koridorių suskirtimo su LITGRID, AB inžinerine infrastruktūra vietose bus nustatomi servitutai, persidengiantys su LITGRID, AB nustatytais servitutais.  
 2. JVE parkų vystytojai turi sudaryti susitarimą su LITGRID, AB dėl teritorijų, kurioms nustatyti persidengiantys servitutai, naudojimo ir priežiūros bei inžinerinių tinklų eksploatavimo sąlygų.

Anotacija: <b>ARDYNAS</b> LT-44242 Kazlas LT-18 37 33229 Pakeičia: LT-18 37 33229 (jei nepašalinama)		Galiojimo laikas: 01.01.2023 - 31.12.2023 Pildoma: 01.01.2023 - 31.12.2023 Pildoma: 01.01.2023 - 31.12.2023	
TPV 0001	TPV	Zita Labanauskienė	Pildoma: 01.01.2023 - 31.12.2023 Pildoma: 01.01.2023 - 31.12.2023 Pildoma: 01.01.2023 - 31.12.2023
TPV 0002	TPS	Jolanta Pajauskaitė	
TPV 0003	TPS	Oga Vaščienė	
GIS spec: Kvadratai, Naudojimas GIS spec: Dėsnis, Saugoma		SPRENDINIŲ KONKRETIŽAVIMAS SERVIDUTŲ NUSTATYMO BREŽINYS M 1:2000	
LT	Lietuvos Respublikos energetikos ministerija	Dokumentas žymos Lietuvos Respublikos energetikos ministerija	LAKDA 0 LAPŲ 1 8