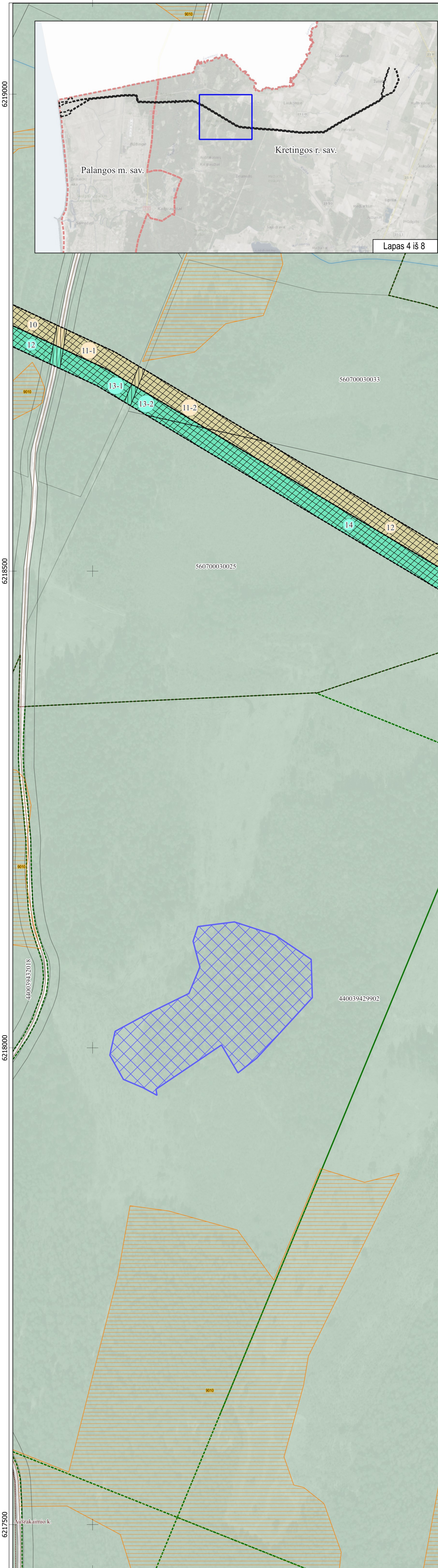
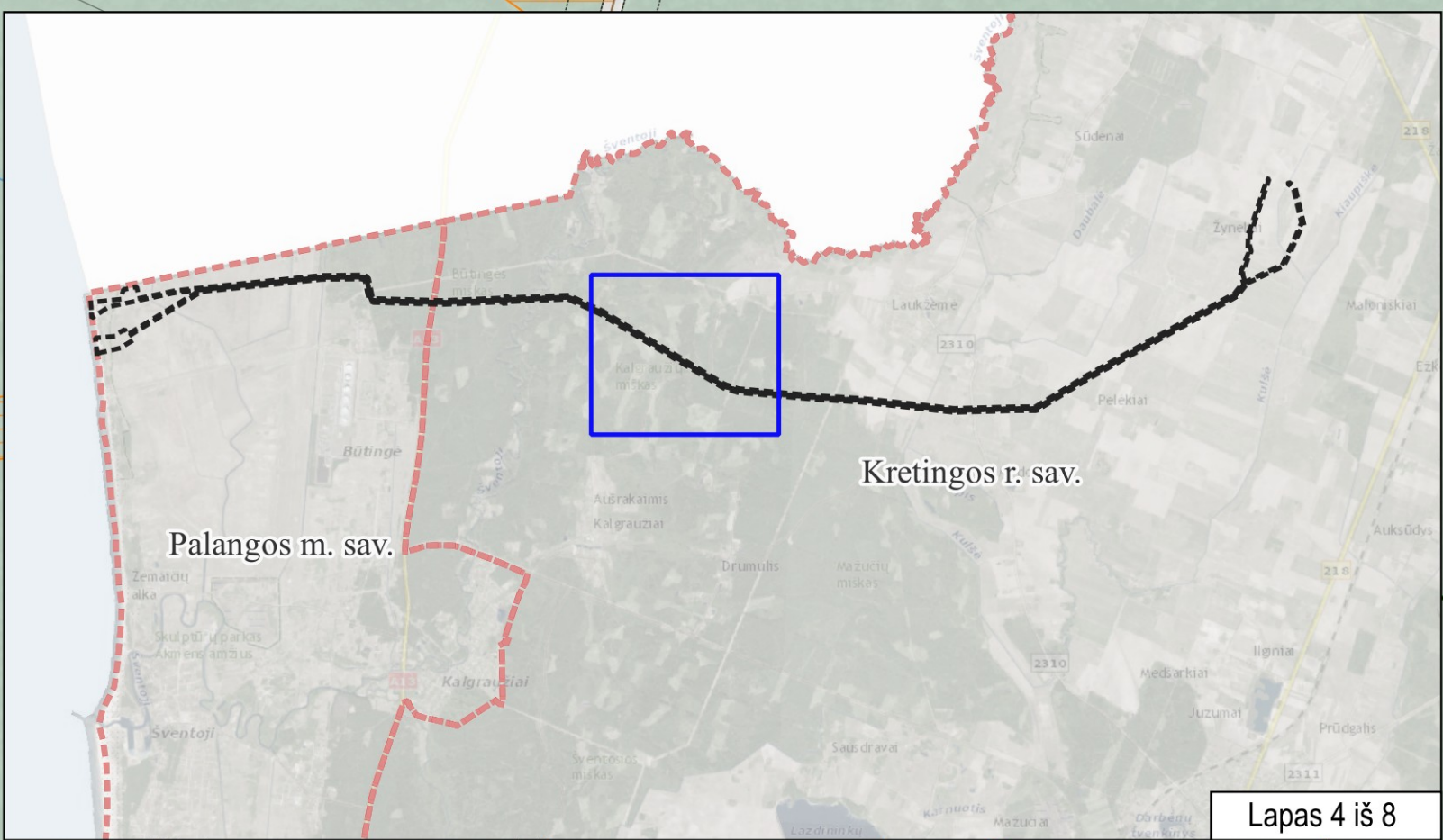
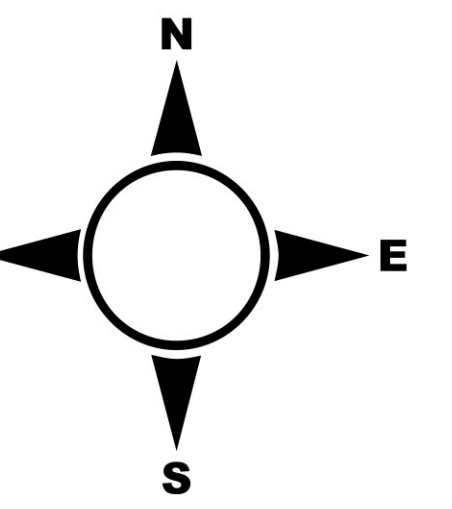


YPATINGOS VALSTYBINĖS SVARBOS PROJEKTO „TERITORIJŲ, REIKALINGŲ PRIJUNGTI ATSINAUJINANČIUS ENERGIJOS IŠTEKLIUS NAUDOJANČIAS ELEKTRINES, PLANUJAMAS PLĖTOTTI LIETUVOS RESPUBLIKOS TERITORINĖS JŪROS IR (AR) LIETUVOS RESPUBLIKOS IŠSKIRTINĖS EKONOMINĖS ZONOS BALTJIOS JŪROJE DALYJE (DALYSE), PRIE ELEKTROS PERDAVIMO TINKLŲ, PARENGIMAS INŽINERINĖS INFRASTRUKTŪROS PLĖTRAI“ INŽINERINĖS INFRASTRUKTŪROS VYSTYMO PLANAS

M1:2000



SUTARTINIAI ŽYMĖJIMAI

- Ribos, zonos**
- Lietuvos Respublikos valstybės sienos riba
 - Išskirtinės ekonominės zonos riba
 - Savivaldybių ribos
 - Gyvenamųjų vietovių ribos
 - Valstybės sienos apsaugos ir apsaugos objektų zonos
 - Pasienio ruožo riba
 - Pajūrio juostos riba
 - Kranto linija
- Vystymo plano sprendiniai**
- A1 jungties koridorius jūrinėje dalyje
 - B1 jungties koridorius jūrinėje dalyje
 - C1 jungties koridorius žeminyne dalyje
 - C2 jungties koridorius žeminyne dalyje
 - Planuojami servitutai (sutampantys su apsaugos zona) ir eksplicacijos numeris brėžinyje
 - Valstybinė žemė
 - Planuojama teritorija/aiškėtelė kiojimo uždaru būdu darbų įgyvendinimui
 - Teritorija, kurioje transformatorių pastojų ir kitos susijusios infrastruktūros statyba galima
- Inžinerinė infrastruktūra**
- Keliai**
- Magistraliniai keliai
 - Krašto keliai
 - Rajoniniai keliai
 - Kiti (vietiniai, lauko, miško) keliai ir gatvės
 - Kelių apsaugos zonos riba
- Geležinkeliai**
- Pliūsus vėžės geležinkeliai
 - Geležinkelių apsaugos zonos riba
- Elektrų perdavimo linijos**
- Elektrų oro linija
 - Elektrų oro linijos apsaugos zonos riba
- Magistraliniai naftotiekiai**
- Magistralinis naftotiekis
 - Magistralinio naftotiekio apsaugos zonos riba
- Kitą inžinerinę infrastruktūrą**
- Vėjo elektrinės
 - Kretingos r. sav. bendrajame plane suplanuotas geležinkelis (Būdingas gilnavandens uosto statybos atvejui)
 - Kretingos r. sav. bendrajame plane suplanuoti keliai, apvažiavimai
 - Kretingos r. sav. bendrajame plane suplanuotas naftotiekis, produktotiekis (variantas A)
 - Kretingos r. sav. bendrajame plane suplanuotas naftotiekis, produktotiekis (variantas B)
 - Kretingos r. sav. bendrajame plane suplanuotas naftotiekis, produktotiekis (variantas C)
 - Magistralinio naftotiekio apsaugos zona (pagal Kretingos r. sav. bendrojo plano sprendinius)
 - Aerodromo apsaugos zonos riba
 - Ypatingos valstybinės svarbos elektros energijos sistemos sinchronizacijos projekto „Harmony Link“ jungties ir 330 kV skirstyklos „Darbėnai“ statyba“ inžinerinės infrastruktūros vystymo plano galiojimo riba
 - Suplanuota keitklio stoties ir 330 kV skirstyklos „Darbėnai“ teritorija
 - Plauja juosio interneto RAIN tinklas
- Saugomos teritorijos**
- Buveinių apsaugai svarbios „Natura 2000“ teritorijos (BAST)
 - Paukščių apsaugai svarbios „Natura 2000“ teritorijos (PAST)
 - Draustiniai
 - EB svarbos buveinės
 - Gamtos paveldo objektai (taškiniai)
- Kultūros vertybės**
- Kultūros vertybės (taškiniai)
 - Kultūros vertybės (plotiniai)
 - Kultūros vertybių apsaugos zonos
- Paviršiniai ir požeminiai vandens telkiniai**
- Upės, kanalai ir grioviai
 - Ežerai, tvenkiniai ir kildros
 - Vandens telkinių apsaugos juostos
 - Vandens telkinių apsaugos zonos
- Vandens telkinių apsaugos zonų juostos**
- 1 juosta
 - 2 juosta
 - 3B juosta
 - 3R juosta
 - 50 m juosta
- Mišakai**
- Miško žemė (pagal Valstybinės miškų tarnybos duomenis)
 - Valstybinės reikšmės miškai
 - Kertinės miško buveinės
- Naudingosios iškasenos pagal ištyrimą**
- Detaliai ištyrtyti
 - Parengtinai ištyrtyti
 - Prognoziniai išteklių
- Kiti žymėjimai**
- Teritorijos, infrastruktūros koridoriai rezervuojami valstybės poreikiams (remiantis LR teritorijos bendrojo plano sprendiniais)
 - Esamų žemės sklypų ribos
 - Pastatai
 - Kapinės
 - Pelkės
- Teritorijos, numatytos Kretingos r. BP koregavimo sprendiniuose**
- Saulės šviesos elektrinių zona
 - Saulės šviesos ir vėjo elektrinių zona
 - Vėjo elektrinių zona
- Potvynių grėsmės ir rizikos**
- Didelės tikimybės potvynio teritorija (10 proc.)
 - Vidutinės tikimybės potvynio teritorija (1 proc.)

Koordinatų sistema: Lietuvos koordinatų sistema LKS-94
 Kartografinis pagrindas: Georeferencinio pagrindo kadastrų erdvinis duomenų rinkinys © Lietuvos Respublikos aplinkos ministerija, 2025.
 ORT10LT © Nacionalinė žemės tarnyba bei Aplinkos ministerijos, 2021-2023.

PASTABOS:
 1. Infrastruktūros koridorių suskirtimo su LTGRID, AB inžinerinė infrastruktūra vietose bus nustatomi servitutai, persidengiantys su LTGRID, AB nustatytais servitutais.
 2. JVE parkų vystytojai turi sudaryti susitarimą su LTGRID, AB dėl teritorijų, kurioms nustatyti persidengiantys servitutai, naudojimo ir priežiūros bei inžinerinių tinklų eksploatavimo sąlygų.

Atstovo Nr.:	ARDYNAS	Sąjūdos Nr.:	LT-14242 Kazlas	Paviršinių ištyrimų rezultatai	Lietuvos Respublikos šlaikinė ekonominė zona ir teritorinės jūros dalis Baltijos jūroje, Palangos miesto savivaldybė, Kretingos rajono savivaldybė, Klaipėdos rajono savivaldybė
	TPV 0060		TPV 0061		
Duomenų šaltiniai:		Duomenų šaltiniai:		Duomenų šaltiniai:	
Nekilnojamojo turto registro duomenys © Lietuvos Respublikos teisingumo ministerija, 2025.		Nekilnojamojo turto registro duomenys © Lietuvos Respublikos teisingumo ministerija, 2025.		Nekilnojamojo turto registro duomenys © Lietuvos Respublikos teisingumo ministerija, 2025.	
Lietuvos Respublikos miškų valstybės kadastras; Nekilnojamojo turto kadastras; Lietuvos Respublikos saugomų teritorijų valstybės kadastras; Lietuvos Respublikos upių, ežerų ir tvenkinių kadastras (UETK) © Lietuvos Respublikos aplinkos ministerija, 2025.		Lietuvos Respublikos miškų valstybės kadastras; Nekilnojamojo turto kadastras; Lietuvos Respublikos saugomų teritorijų valstybės kadastras; Lietuvos Respublikos upių, ežerų ir tvenkinių kadastras (UETK) © Lietuvos Respublikos aplinkos ministerija, 2025.		Lietuvos Respublikos miškų valstybės kadastras; Nekilnojamojo turto kadastras; Lietuvos Respublikos saugomų teritorijų valstybės kadastras; Lietuvos Respublikos upių, ežerų ir tvenkinių kadastras (UETK) © Lietuvos Respublikos aplinkos ministerija, 2025.	
Kultūros vertybių registras © Kultūros paveldo departamentas prie Kultūros ministerijos, 2025.		Kultūros vertybių registras © Kultūros paveldo departamentas prie Kultūros ministerijos, 2025.		Kultūros vertybių registras © Kultūros paveldo departamentas prie Kultūros ministerijos, 2025.	
Paviršinių vandens telkinių apsaugos zonų ir paviršinių vandens telkinių pakrantes apsaugos juostų žemėlapis (VMS peržiūros paslauga); Potvynių grėsmės ir rizikos žemėlapis © Aplinkos apsaugos agentūra, 2025.		Paviršinių vandens telkinių apsaugos zonų ir paviršinių vandens telkinių pakrantes apsaugos juostų žemėlapis (VMS peržiūros paslauga); Potvynių grėsmės ir rizikos žemėlapis © Aplinkos apsaugos agentūra, 2025.		Paviršinių vandens telkinių apsaugos zonų ir paviršinių vandens telkinių pakrantes apsaugos juostų žemėlapis (VMS peržiūros paslauga); Potvynių grėsmės ir rizikos žemėlapis © Aplinkos apsaugos agentūra, 2025.	
Valstybinė geologijos informacinė sistema (GEOI.SI); Žemės gelmių registras (ZGR) © Lietuvos geologijos tarnyba prie Aplinkos ministerijos, 2025.		Valstybinė geologijos informacinė sistema (GEOI.SI); Žemės gelmių registras (ZGR) © Lietuvos geologijos tarnyba prie Aplinkos ministerijos, 2025.		Valstybinė geologijos informacinė sistema (GEOI.SI); Žemės gelmių registras (ZGR) © Lietuvos geologijos tarnyba prie Aplinkos ministerijos, 2025.	
© Kretingos rajono savivaldybės teritorijos ir jos dalies - Kretingos miesto bendrojo plano dalimas, sprendinių konkretizavimas, 2021.		© Kretingos rajono savivaldybės teritorijos ir jos dalies - Kretingos miesto bendrojo plano dalimas, sprendinių konkretizavimas, 2021.		© Kretingos rajono savivaldybės teritorijos ir jos dalies - Kretingos miesto bendrojo plano dalimas, sprendinių konkretizavimas, 2021.	
© Palangos miesto bendrojo plano koregavimas, nustatant prioritėtines savivaldybės infrastruktūros plėtros teritorijas, 2023.		© Palangos miesto bendrojo plano koregavimas, nustatant prioritėtines savivaldybės infrastruktūros plėtros teritorijas, 2023.		© Palangos miesto bendrojo plano koregavimas, nustatant prioritėtines savivaldybės infrastruktūros plėtros teritorijas, 2023.	
Paviršinių ištyrimų rezultatai		Paviršinių ištyrimų rezultatai		Paviršinių ištyrimų rezultatai	
LT	Lietuvos Respublikos energetikos ministerija	Atstovo Nr.:	2023-01-VP-SK-04	LAPAS	LAPŲ
				4	8