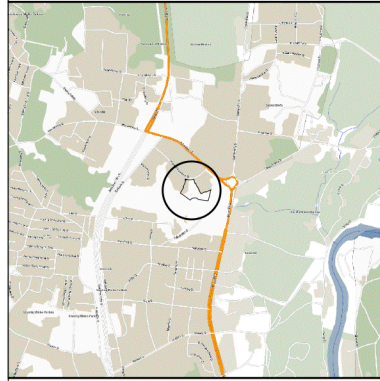


Žemės sklypo išdėstymo schema



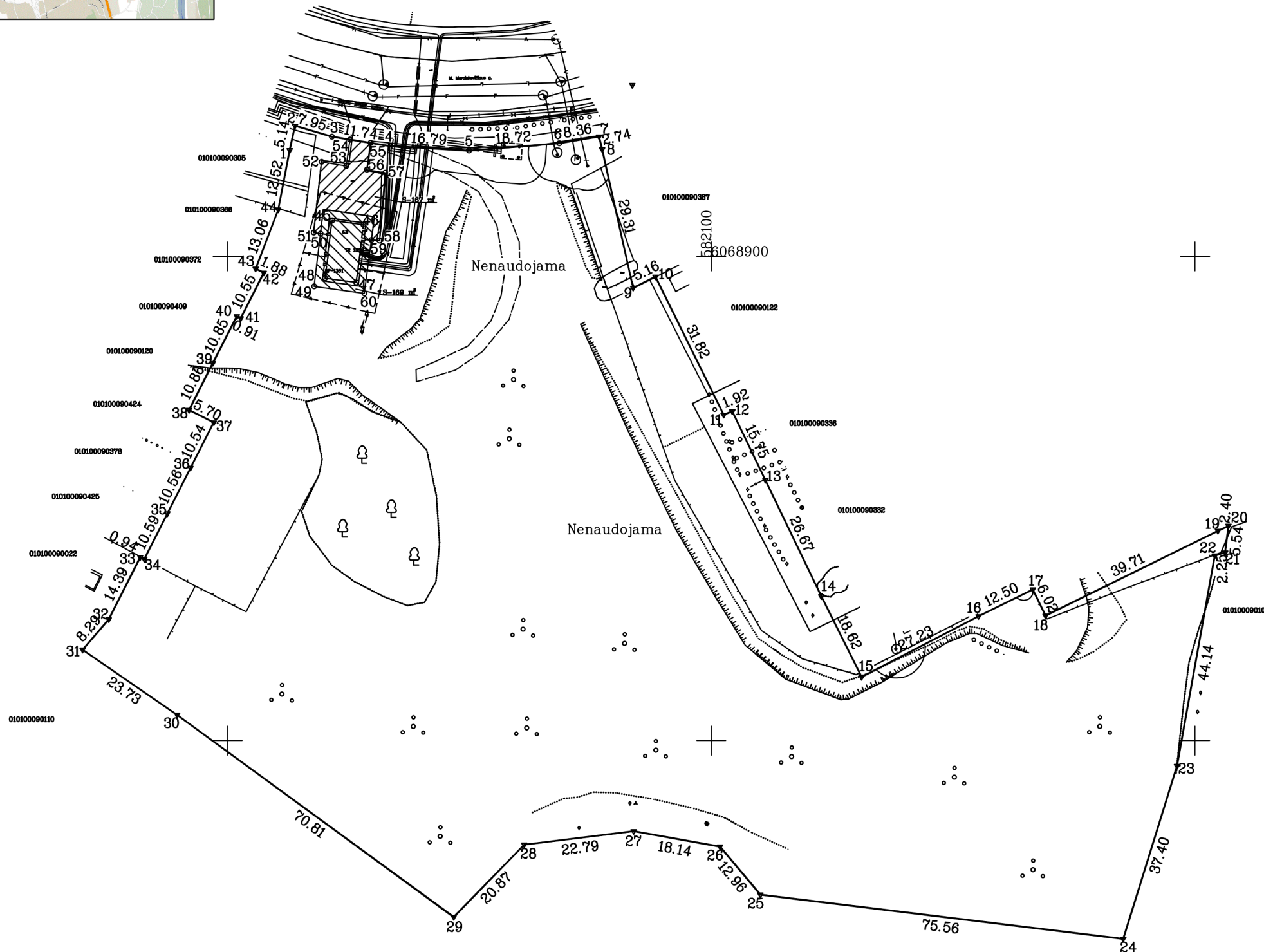
ŽEMĖS SKLYPO PLANAS M 1:1000

Sklypo plotas 21132 m²

Kadastro:	vietovė	Vilniaus	blokas		sklypas	
Žemės sklypo kadastro Nr.			0	1	0	1

Savivaldybė	Vilniaus
Seniūnija	Verkių
Gyvenamoji vietovė	
Gatvė, namo Nr.	M.Marcinkevičiaus g. 72

Gretimybė	Gretimo žemės sklypo kadastro Nr.	Pastabos
1-2		LVZF
2-7		M.Marcinkevičiaus g.
7-8		LVZF
8-10	0101/0009:387	
10-12	0101/0009:122	
12-13	0101/0009:336	
13-14	0101/0009:332	GI
14-20		LVZF
20-23	0101/0009:105	GI
23-30		LVZF
30-31	0101/0009:110	GI
31-32		LVZF
32-33	0101/0009:22	
33-35	0101/0009:425	
35-36	0101/0009:378	
36-38	0101/0009:424	
38-39	0101/0009:120	
39-40	0101/0009:409	
40-43	0101/0009:372	
43-44	0101/0009:366	
44-1	0101/0009:305	

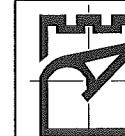


Su pagal . 2022 . . . m. . . 01 . . mėn. 25 d. atliktą žemės sklypo ribų paženklinimą-parodymą parengtame žemės sklypo plane išbraižytomis ribomis ir apskaičiuotu žemės sklypo plotu sutinku

Vilniaus miesto savivaldybės administracijos direktoriaus pavaduotoja

Lietuvos Respublika 2022-01-25
 (žemės sklypo savininko (esamojo arba būsimoj) vardas, pavardė) (parašas) (data)

(žemės sklypo savininko (esamojo arba būsimoj) vardas, pavardė)
 (parašas) (data)



Vilniaus planas

Tel.+370 687 24364 / El.p.vladas.kazlauskas@vplanas.lt

Pareigos	Parašas	Vardas, pavardė	Data
Matininkas		Vladas Kazlauskas	2022 01 25
Matininko kvalifikacijos pažymėjimo Nr.: 2M-M-1545			A.V.

Požeminiai ir antžeminiai tinklai nurodyti naudojant Vilniaus m. kartografinę medžiagą

ŽEMĖS SKLYPO PLANAS M 1:500

Žemės sklypo plotas 21132 m²

Žemės sklypo kadastro numeris:	kodas		blokas		sklypas	
	0	1	0	1	0	0

KOORDINAČIŲ ŽINIARAŠTIS

Koordinačių sistema: LKS-94							
Taško Nr.	Kodas	X	Y	Taško Nr.	Kodas	X	Y
1	R	6068921.97	582012.84	36	R	6068856.33	581992.33
2	R	6068926.99	582013.93	37	R	6068865.72	581997.12
3	R	6068924.74	582021.55	38	R	6068868.29	581992.03
4	R	6068922.87	582033.14	39	R	6068877.98	581996.94
5	R	6068921.87	582049.90	40	R	6068887.63	582001.90
6	R	6068923.38	582068.55	41	R	6068887.22	582002.71
7	R	6068924.78	582076.79	42	R	6068896.63	582007.48
8	R	6068922.12	582077.44	43	R	6068897.48	582005.80
9	R	6068893.52	582083.83	44	R	6068909.67	582010.47
10	R	6068895.82	582088.45	45	NK	6068907.45	582021.62
11	R	6068867.29	582102.55	46	NK	6068906.55	582028.06
12	R	6068868.01	582104.33	47	NK	6068894.62	582026.57
13	R	6068853.82	582111.17	48	NK	6068895.52	582020.13
14	R	6068829.79	582122.74	49	S	6068893.80	582017.89
15	R	6068813.14	582131.07	50	S	6068904.73	582019.21
16	R	6068825.69	582155.24	51	S	6068904.91	582017.79
17	R	6068831.21	582166.45	52	S	6068919.55	582019.40
18	R	6068825.80	582169.10	53	S	6068918.68	582024.52
19	R	6068843.32	582204.74	54	S	6068924.14	582025.27
20	R	6068844.35	582206.91	55	S	6068923.45	582029.54
21	R	6068838.85	582206.22	56	S	6068917.91	582028.79
22	R	6068838.20	582204.07	57	S	6068917.28	582032.57
23	R	6068794.75	582196.28	58	S	6068903.28	582031.43
24	R	6068759.04	582185.15	59	S	6068903.38	582029.73
25	R	6068768.17	582110.14	60	S	6068892.36	582028.26
26	R	6068778.09	582101.80				
27	R	6068781.27	582083.94				
28	R	6068778.49	582061.32				
29	R	6068763.55	582046.75				
30	R	6068805.30	581989.56				
31	R	6068818.76	581970.02				
32	R	6068825.05	581975.43				
33	R	6068837.89	581981.93				
34	R	6068837.47	581982.78				
35	R	6068846.92	581987.56				
Žemės sklypo centro koordinatės				Darbo LitPOS laikas			
Koordinačių sistema		Koordinatės X/Y		Data	2022-01-25		
Valstybinė LKS-1994		X=6068832 Y=582077		Prisijungta	10:00		
				Atsijungta	12:30		
Žiniaraštį sudarė:		VLADAS KAZLAUSKAS		2M-M-1545		2022-01-25	
		v. pavardė		kval. paž. nr.		parašas data	

Ištrauka iš Lietuvos Respublikos administracinių nusižengimų kodekso:
112 straipsnis. Nuolatinių žemėnaudos riboženklų sunaikinimas arba sugadinimas
užtraukia baudą nuo septyniadsimt iki vieno šimto keturiadsimt eurų.



* 2 1 7 3 4 8 9 7 7 2 *

Duomenys apie teritorijas, kuriose taikomos specialiosios žemės naudojimo sąlygos

Eilės Nr.	Teritorijos, kurioje taikomos specialiosios žemės naudojimo sąlygos, kodas	Teritorijos, kurioje taikomos specialiosios žemės naudojimo sąlygos, pavadinimas	Teritorijos, kurioje taikomos specialiosios žemės naudojimo sąlygos, plotas, m ²
1	106	Elektros tinklų apsaugos zonos (III skyrius, ketvirtasis skirsnis)	219
2	109	Skirstomųjų dujotiekių apsaugos zonos (III skyrius, šeštasis skirsnis)	4
3	120	Požeminio vandens vandenviečių apsaugos zonos (VI skyrius, vienuoliktasis skirsnis)	21132
4	148	Šilumos perdavimo tinklų apsaugos zonos (III skyrius, dvyliktasis skirsnis)	276
5	149	Vandens tiekimo ir nuotekų, paviršinių nuotekų tvarkymo infrastruktūros apsaugos zonos (III skyrius, dešimtas skirsnis)	169
6	165	Aerodromo apsaugos zonos (III skyrius, pirmasis skirsnis)	21132

Duomenys apie žemės sklypo servitutus

Eilės Nr.	Servituto kodas	Nekilnojamojo turto registre įrašyto ar teritorijų planavimo dokumente nustatyto servituto pavadinimas ir rūšis	Servituto plotas, m ²
1	205	Statinių servitutas (tarnaujantis)	169
2	215	Kelio servitutas - teisė važiuoti transporto priemonėmis, naudotis pėsčiųjų taku (tarnaujantis)	167

DETAL S METADUOMENYS

Dokumento sudarytojas (-ai)	-
Dokumento pavadinimas (antrašt)	Žem s sklypo planas
Dokumento registracijos data ir numeris	2022-01-25
Dokumento gavimo data ir dokumento gavimo registracijos numeris	2022-12-15, -
Parašo paskirtis	Pasirašymas
Paraš suk rusio asmens vardas, pavard ir pareigos	VLADAS KAZLAUSKAS
Parašo suk rimo data ir laikas	2022-03-30 10:18:04
Parašo formatas	ETSI.CAdES.detached
Laiko žymoje nurodytas laikas	2022-03-30 10:18:05
Informacija apie sertifikavimo paslaug teik j	RCSC IssuingCA
Sertifikato galiojimo laikas	2021-06-18 13:09:45 -- 2023-06-18 13:09:45
Parašo paskirtis	Byla patikrinta
Paraš suk rusio asmens vardas, pavard ir pareigos	INGA ŽILAITIEN
Parašo suk rimo data ir laikas	2022-03-30 13:17:32
Parašo formatas	ETSI.CAdES.detached
Laiko žymoje nurodytas laikas	2022-03-30 13:17:40
Informacija apie sertifikavimo paslaug teik j	ADIC CA-A
Sertifikato galiojimo laikas	2020-07-20 10:12:33 -- 2023-07-20 10:12:33
Parašo paskirtis	Byla suderinta
Paraš suk rusio asmens vardas, pavard ir pareigos	ŽANETA SABOCKIEN
Parašo suk rimo data ir laikas	2022-03-31 08:43:08
Parašo formatas	ETSI.CAdES.detached
Laiko žymoje nurodytas laikas	2022-03-31 08:43:18
Informacija apie sertifikavimo paslaug teik j	ADIC CA-B
Sertifikato galiojimo laikas	2020-08-06 09:32:19 -- 2023-08-06 09:32:19

DETAL S METADUOMENYS

Parašo paskirtis	Žemės sklypo ribos pažymtos kadastro žemėlapyje. Kadastro Nr. 0101/0009:1189
Parašusukuršio asmens vardas, pavardė ir pareigos	EGL TRUSKAUSKIEN
Parašo sukūrimo data ir laikas	2022-12-05 13:31:36
Parašo formatas	ETSI.CAdES.detached
Laiko žymoje nurodytas laikas	2022-12-05 13:28:21
Informacija apie sertifikavimo paslaugų teikėją	RCSC IssuingCA
Sertifikato galiojimo laikas	2022-11-07 10:18:43 -- 2024-11-06 10:18:43
Parašo paskirtis	Tvirtinimas
Parašusukuršio asmens vardas, pavardė ir pareigos	RCSC TSA3
Parašo sukūrimo data ir laikas	
Parašo formatas	ETSI.RFC3161
Laiko žymoje nurodytas laikas	2022-12-05 14:39:14
Informacija apie sertifikavimo paslaugų teikėją	RCSC IssuingCA-2
Sertifikato galiojimo laikas	2021-11-04 15:22:47 -- 2027-11-04 15:22:47

DETAL S METADUOMENYS	
Informacija apie b dus, naudotus metaduomen vientisumui užtikrinti	-
Pagrindinio dokumento pried skai ius	-
Programin s rangos, kuria naudojantis sudarytas elektroninis dokumentas, pavadinimas	-
Informacija apie elektroninio dokumento ir elektroninio (-i) parašo (-) tikrinim (tikrinimo data)	-
Elektroninio dokumento nuorašo atspausdinimo data ir j atspausdin s darbuotojas	-
Paieškos nuoroda	-
Papildomi metaduomenys	-