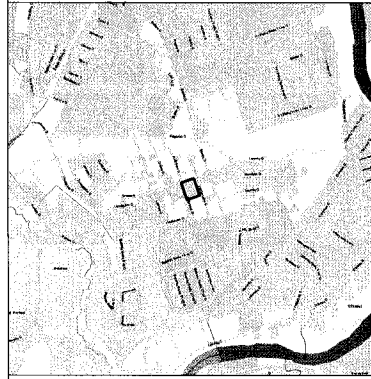
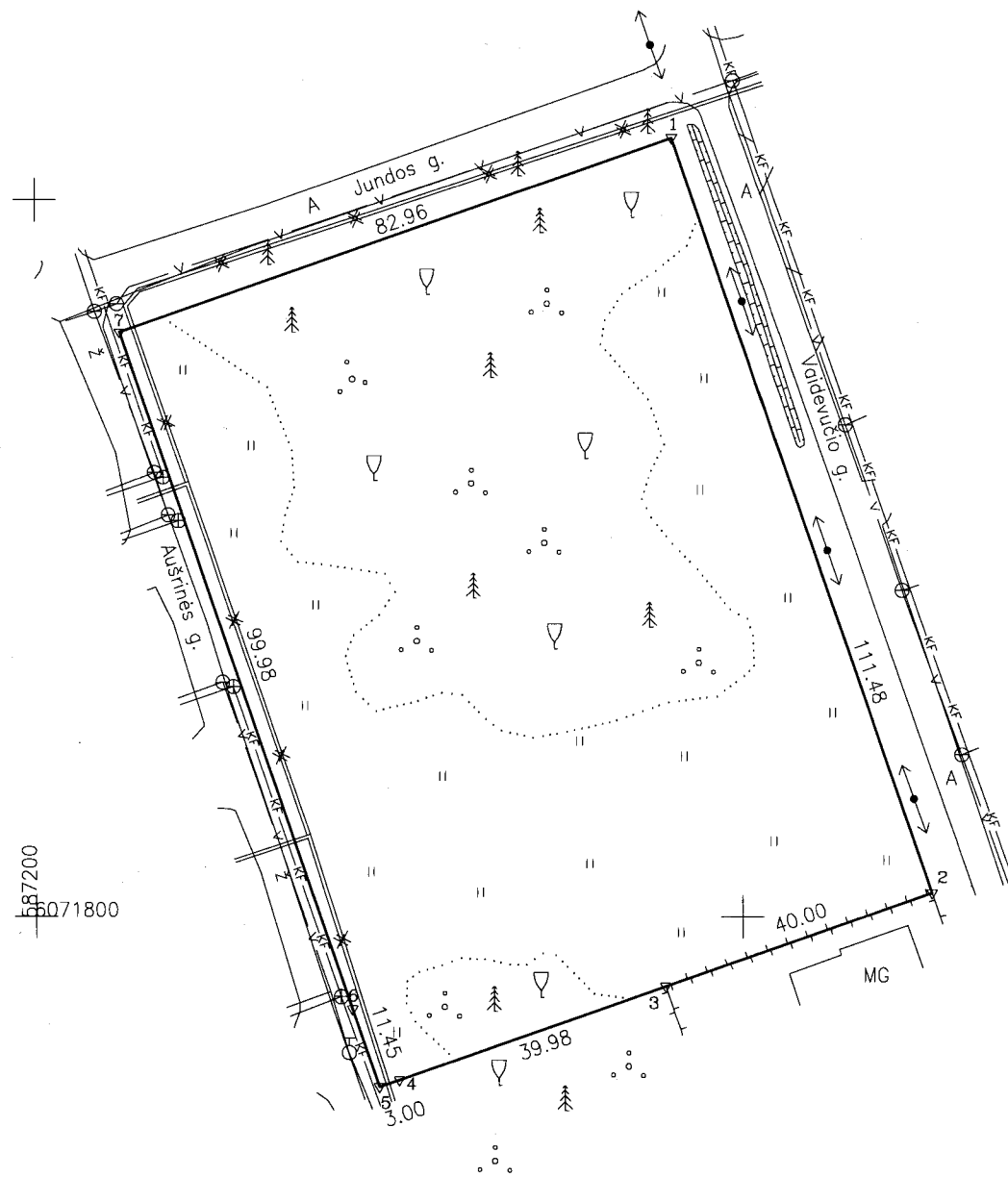


Žemės sklypo išdėstymo schema



ŽEMĖS SKLYPO PLANAS M 1:1000

Sklypo plotas 9249 m²



687200
6071800

Komunikacijos plane pažymėtos pagal kartografavimo vietovėje bei Vilniaus miesto savivaldybės pateiktus duomenis

Kadastro:	vietovė	Vilniaus m.				blokas			sklypas		
Žemės sklypo kadastro Nr.		0	1	0	1	0	1	3	1		

Savivaldybė	Vilniaus m.
Seniūnija	
Gyvenamoji vietovė	Vilniaus
Galvė, namo Nr.	Aušrinės g 10A, skl.Nr.1

Gretimybė	Gretimo žemės sklypo kadastro Nr.	Pastabos
1-2		Vaideučio g.
2-3	0101/0131:273	atlikti kadastriniai matavimai
3-4	0101/0131:214	
4-5		LVŽF
5-7		Aušrinės g.
7-1		Jundos g.

Su pagal 2020-12-15 atliktą žemės sklypo ribų pažėklinimą-parodymą, parengtame žemės sklypo plane išbraižytomis ribomis ir apskaičiuotu žemės sklypo plotu sutinku:

Vilniaus miesto savivaldybės administracija

(žemės sklypo savininko (esamojo arba būsimojo) vardas, pavardė)

2020-12-15


(data)

[Signature]
 Vilniaus miesto savivaldybės administracija
 pavaduotoja
 201

UAB "Žemės matavimų grupė"

įm.k. 301791912, matininko kvalifikacijos Nr. 2M-M-369
 tel. 864500772, matavimugrupe@gmail.com
 I.Šeiniaus g. 10, Širvintos arba Laisvės pr. 60-1016, Vilnius

Pareigos	Papasas	Vardas, pavardė	Data
matininkas		Vitalijus Jariomenko	2020-12-15
Lapų sk.	1		
Lapas Nr.	1		



DETAL S METADUOMENYS

Dokumento sudarytojas (-ai)	-
Dokumento pavadinimas (antrašt)	-
Dokumento registracijos data ir numeris	-, -
Dokumento gavimo data ir dokumento gavimo registracijos numeris	-, -
Parašo paskirtis	Pasirašymas
Paraš suk rusio asmens vardas, pavard ir pareigos	VITALIJUS JARIOMENKO
Parašo suk rimo data ir laikas	2021-01-22 16:09:04
Parašo formatas	ETSI.CAdES.detached
Laiko žymoje nurodytas laikas	2021-01-22 16:09:04
Informacija apie sertifikavimo paslaug teik j	RCSC IssuingCA
Sertifikato galiojimo laikas	2019-10-14 12:39:49 -- 2021-10-13 12:39:49
Parašo paskirtis	Byla patikrinta
Paraš suk rusio asmens vardas, pavard ir pareigos	KRISTINA KO ERGA
Parašo suk rimo data ir laikas	2021-01-26 08:51:24
Parašo formatas	ETSI.CAdES.detached
Laiko žymoje nurodytas laikas	2021-01-26 08:51:27
Informacija apie sertifikavimo paslaug teik j	ADIC CA-B
Sertifikato galiojimo laikas	2020-02-11 10:00:29 -- 2023-02-10 10:00:29
Parašo paskirtis	Byla suderinta
Paraš suk rusio asmens vardas, pavard ir pareigos	ŽANETA SABOCKIEN
Parašo suk rimo data ir laikas	2021-01-26 15:43:21
Parašo formatas	ETSI.CAdES.detached
Laiko žymoje nurodytas laikas	2021-01-26 15:43:29
Informacija apie sertifikavimo paslaug teik j	ADIC CA-B
Sertifikato galiojimo laikas	2020-08-06 09:32:19 -- 2023-08-06 09:32:19

DETAL S METADUOMENYS

Parašo paskirtis	Žemės sklypo ribos pažymtos kadastro žemėlapyje. Kadastro Nr. 0101/0131:867
Parašusukrusio asmens vardas, pavard ir pareigos	GIEDR INTAIT
Parašosukrimo data ir laikas	2021-05-27 14:18:15
Parašo formatas	ETSI.CAdES.detached
Laiko žymoje nurodytas laikas	2021-05-27 14:18:19
Informacija apie sertifikavimo paslaugteikj	RCSC IssuingCA
Sertifikato galiojimo laikas	2019-11-26 09:47:55 -- 2021-11-25 09:47:55
Parašo paskirtis	Tvirtinimas
Parašusukrusio asmens vardas, pavard ir pareigos	RCSC TSA2
Parašosukrimo data ir laikas	
Parašo formatas	ETSI.RFC3161
Laiko žymoje nurodytas laikas	2021-05-27 15:30:23
Informacija apie sertifikavimo paslaugteikj	RCSC IssuingCA
Sertifikato galiojimo laikas	2020-04-24 16:23:52 -- 2026-04-23 16:23:52

DETAL S METADUOMENYS

Informacija apie b dus, naudotus metaduomen vientisumui užtikrinti	-
Pagrindinio dokumento pried skai ius	-
Programin s rangos, kuria naudojantis sudarytas elektroninis dokumentas, pavadinimas	-
Informacija apie elektroninio dokumento ir elektroninio (-i) parašo (-) tikrinim (tikrinimo data)	-
Elektroninio dokumento nuorašo atspausdinimo data ir j atspausdin s darbuotojas	-
Paieškos nuoroda	-
Papildomi metaduomenys	-